

سازمان برنامه و بودجه کشور
مرکز آمار ایران


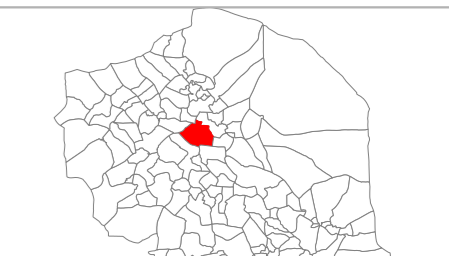
دفتر نقشه و اطلاعات مکانی

نقشه آماری دهستان های کشور
پهناگاه رسانی ۱۴۰۰

استان : **کرمان**
شهرستان : **کرمان**
بخش : **مرکزی**
دهستان : **باغین**








مقیاس : **۱ : ۵۰,۰۰۰**

موقعیت در کشور و استان










علائم راهنمای نقشه





خطوط تقسیمات کشوری

-  مرز کشور
-  مرز استان
-  مرز شهرستان
-  مرز بخش
-  مرز دهستان
-  محدوده شهر
-  آبادی

راه های ارتباطی

-  آزادراه
-  راه آسفالت
-  راه شوسه
-  راه خاکی
-  راه مالرو
-  راه آهن

عوارض آبی

-  رودخانه
-  سبیل
-  تپه
-  دریا/دریاچه

این برگ نقشه بر اساس نقشه های آثاری بهنگام شده در سال ۱۴۰۰ تهیه شده است.
یادداشت: تقسیمات کشوری بر اساس مصوبات هیأت وزیران و با دقت آثاری انجام شده است.
موزه های کشوری در این نقشه مدنیت ندارند.
لطف در صورت مشاهده هر گونه مغایرت، مراتب را به مرکز آمار ایران (دفتر نقشه و اطلاعات مکانی) اطلاع دهید.
حق هر گونه چاپ و کپی محفوظ و ممنوع به کسب اجازه از مرکز آمار ایران است.

www.amar.org.ir