

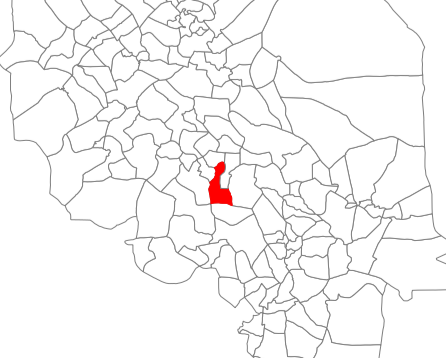


<p>سازمان برنامه و بودجه کشور</p>  <p>دفتر نقشه و اطلاعات مکانی</p>	<p>نقشه آماری دهستان های کشور بهنگام رسانی ۱۴۰۰</p> <p>استان : کرمان شهرستان : رابر بخش : هوزار دهستان : چواران</p> <p>مقیاس : ۱ : ۵۰۰۰۰</p>	<p>موقعیت در کشور و استان</p> 		<p>علامت راهنمای نقشه</p> <table border="0"> <tr> <td>خطوط تقسیمات کشوری</td> <td>راه های ارتباطی</td> <td>عوارض آبی</td> </tr> <tr> <td>مرز کشور</td> <td>راه آسفالته</td> <td>رودخانه</td> </tr> <tr> <td>مرز استان</td> <td>راه نوسه</td> <td>مسئ</td> </tr> <tr> <td>مرز شهرستان</td> <td>راه خاکی</td> <td>نهر</td> </tr> <tr> <td>مرز بخش</td> <td>راه معلق</td> <td>دریا، تریابه</td> </tr> <tr> <td>مرز دهستان</td> <td>راه آهن</td> <td></td> </tr> <tr> <td>محدوده شهر</td> <td></td> <td></td> </tr> <tr> <td>آبادی</td> <td></td> <td></td> </tr> </table>	خطوط تقسیمات کشوری	راه های ارتباطی	عوارض آبی	مرز کشور	راه آسفالته	رودخانه	مرز استان	راه نوسه	مسئ	مرز شهرستان	راه خاکی	نهر	مرز بخش	راه معلق	دریا، تریابه	مرز دهستان	راه آهن		محدوده شهر			آبادی			<p>این برگ نقشه بر اساس نقشه های آماری بهنگام شده در سال ۱۴۰۰ تهیه شده است. پیاده سازی تقسیمات کشوری بر اساس مصوبات هیات وزیران و با دقت آماری انجام شده است. مرزهای کشوری در این نقشه مستقیم ندارد. لطفاً در صورت مشاهده هر گونه مغایرت، مراتب را به مرکز آمار ایران (دفتر نقشه و اطلاعات مکانی) اطلاع دهید. حق هر گونه چاپ و کپی محفوظ و منوط به کسب اجازه از مرکز آمار ایران است.</p> <p>www.amar.org.ir</p>
خطوط تقسیمات کشوری	راه های ارتباطی	عوارض آبی																											
مرز کشور	راه آسفالته	رودخانه																											
مرز استان	راه نوسه	مسئ																											
مرز شهرستان	راه خاکی	نهر																											
مرز بخش	راه معلق	دریا، تریابه																											
مرز دهستان	راه آهن																												
محدوده شهر																													
آبادی																													