

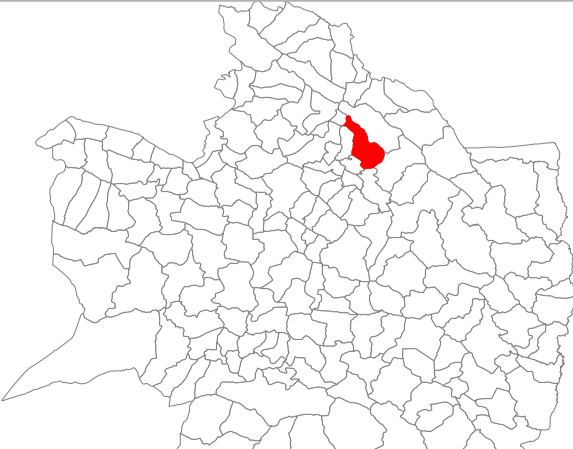


| | | | | | | | | | | | | | | | | | | | | | | | | | | | | | |
|--|---|---|---|--|--------------------|-----------------|-----------|----------|------|--------|-----------|-----------|-----|-------------|------------|-----|---------|------------|-------------|------------|----------|--|------------|----------|--|-------|--|--|---|
| <p>سازمان برنامه و بودجه کشور</p>  <p>دفتر نقشه و اطلاعات مکانی</p> | <p>نقشه آماري دهستان های کشور بهنگام رسانی ۱۴۰۰</p> <p>استان : خراسان رضوی شهرستان : مشهد بخش : مرکزی دهستان : درزاب</p> <p>مقیاس : ۱ : ۵۰۰۰۰</p> | <p>موقعیت در کشور و استان</p>  |  | <p>علامت راهنمای نقشه</p> <table border="0"> <tr> <td>خطوط تقسیمات کشوری</td> <td>راه های ارتباطی</td> <td>عوارض آبی</td> </tr> <tr> <td>مرز کشور</td> <td>آزاد</td> <td>روخانه</td> </tr> <tr> <td>مرز استان</td> <td>راه نرفته</td> <td>مسئ</td> </tr> <tr> <td>مرز شهرستان</td> <td>راه نرسیده</td> <td>نهر</td> </tr> <tr> <td>مرز بخش</td> <td>راه ناکافی</td> <td>دریا دریاچه</td> </tr> <tr> <td>مرز دهستان</td> <td>راه معلق</td> <td></td> </tr> <tr> <td>محدوده شهر</td> <td>راه لاین</td> <td></td> </tr> <tr> <td>آبادی</td> <td></td> <td></td> </tr> </table> | خطوط تقسیمات کشوری | راه های ارتباطی | عوارض آبی | مرز کشور | آزاد | روخانه | مرز استان | راه نرفته | مسئ | مرز شهرستان | راه نرسیده | نهر | مرز بخش | راه ناکافی | دریا دریاچه | مرز دهستان | راه معلق | | محدوده شهر | راه لاین | | آبادی | | | <p>این برگ نقشه بر اساس نقشه های آماری بهنگام شده در سال ۱۴۰۰ تهیه شده است. پیاده سازی تقسیمات کشوری بر اساس مصوبات هیأت وزیران و با دقت آماری انجام شده است. مرزهای کشوری در این نقشه مستقیم ندارد. لطفاً در صورت مشاهده هر گونه مغایرت، مراتب را به مرکز آمار ایران (دفتر نقشه و اطلاعات مکانی) اطلاع دهید. حق هر گونه چاپ و کپی محفوظ و منوط به کسب اجازه از مرکز آمار ایران است.</p> <p>WWW.amar.org.ir</p> |
| خطوط تقسیمات کشوری | راه های ارتباطی | عوارض آبی | | | | | | | | | | | | | | | | | | | | | | | | | | | |
| مرز کشور | آزاد | روخانه | | | | | | | | | | | | | | | | | | | | | | | | | | | |
| مرز استان | راه نرفته | مسئ | | | | | | | | | | | | | | | | | | | | | | | | | | | |
| مرز شهرستان | راه نرسیده | نهر | | | | | | | | | | | | | | | | | | | | | | | | | | | |
| مرز بخش | راه ناکافی | دریا دریاچه | | | | | | | | | | | | | | | | | | | | | | | | | | | |
| مرز دهستان | راه معلق | | | | | | | | | | | | | | | | | | | | | | | | | | | | |
| محدوده شهر | راه لاین | | | | | | | | | | | | | | | | | | | | | | | | | | | | |
| آبادی | | | | | | | | | | | | | | | | | | | | | | | | | | | | | |