


سازمان برنامه و بودجه کشور



دستر نقشه و اطلاعات مکانی

نقشه آماری دهستان های کشور
بهنگام رسانی ۱۴۰۰

استان : **خراسان رضوی**


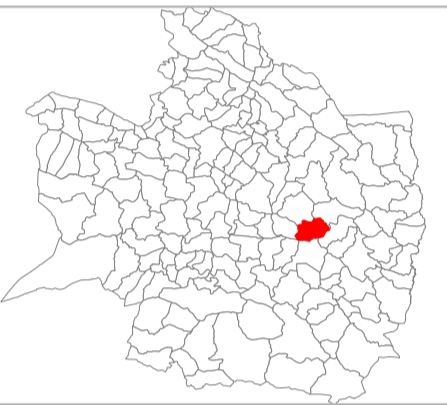
شهرستان : **قریما**

بخش : **قلندریاد**









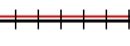






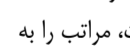

دهستان : **قلندریاد**

مقیاس : ۱ : ۵۰۰۰۰

موقعیت در کشور و استان

علامه راهنمای نقشه

	مرز کشور
	مرز استان
	مرز شهرستان
	مرز بخش
	مرز دهستان
	محدوده شهر
	آبادی
راه های ارتباطی	
	آزادراه
	راه آسفاته
	راه شوسه
	راه خاکی
	راه مالرو
	راه آهن
عوارض آبی	
	رودخانه
	مسیل
	نهر
	دریا / دریاچه

این برگ نقشه بر اساس نقشه های آماری بهنگام شده در سال ۱۳۹۰ تهیه شده است. پیاده سازی تقسیمات کشوری بر اساس مصوبات هیأت وزیران و یا دقت آماری انجام شده است. مرزهای کشوری در این نقشه سندیت ندارد. لطفاً در صورت مشاهده هر گونه مغایرت، مراتب را به مرکز آمار ایران (دفتر نقشه و اطلاعات مکانی) اطلاع دهید. حق هر گونه چاپ و کپی محفوظ و منوط به کسب اجازه از مرکز آمار ایران است.

WWW.amar.org.ir