


خراسان جنوبی



سازمان برنامه و بودجه کشور
مرکز ملی جغرافیای علمی و کاربردی


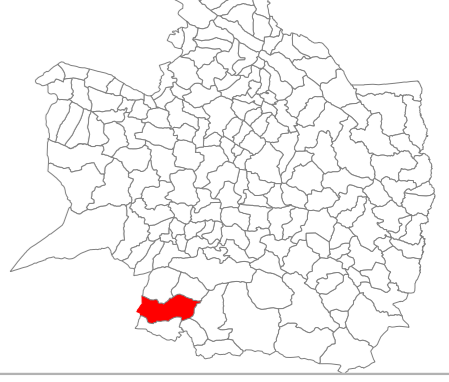
دفتر نقشه و اطلاعات مکانی

نقشه آماری دهستان های کشور
پهنگام رسانی ۱۴۰۰

استان : خراسان رضوی
شهرستان : بهجستان
بخش : مرکزی
دهستان : بهجستان

مقیاس : ۱ : ۵۰,۰۰۰

موقعیت در کشور و استان

علائم راهنمای نقشه

خطوط تقسیمات کشوری

- مرز کشور
- مرز استان
- مرز شهرستان
- مرز بخش
- مرز دهستان
- محدوده شهر
- آبادی

راه های ارتباطی

- آزادراه
- راه آسفالت
- راه شوسه
- راه خاکی
- راه مارو
- راه آهن

عوارض آبی

- روخانه
- مسيل
- نهر
- دریا/راهپایه

این برگ نقشه بر اساس نقشه های آماری پهنگام رسانی در سال ۱۴۰۰ تهیه شده است. پیمان نامه تقسیمات کشوری بر اساس مصوبات هیأت وزیران و با دقت آماری انجام شده است. موزون نقشه کشی در این نقشه مدنیت ندارد. لطفا در صورت مشاهده هر گونه مغایرت، مراتب را به مرکز آمار ایران (دفتر نقشه و اطلاعات مکانی) اطلاع دهید. حق هر گونه چاپ و کپی محفوظ و نمونه به کسب اجازه از مرکز آمار ایران است.

www.amar.org.ir