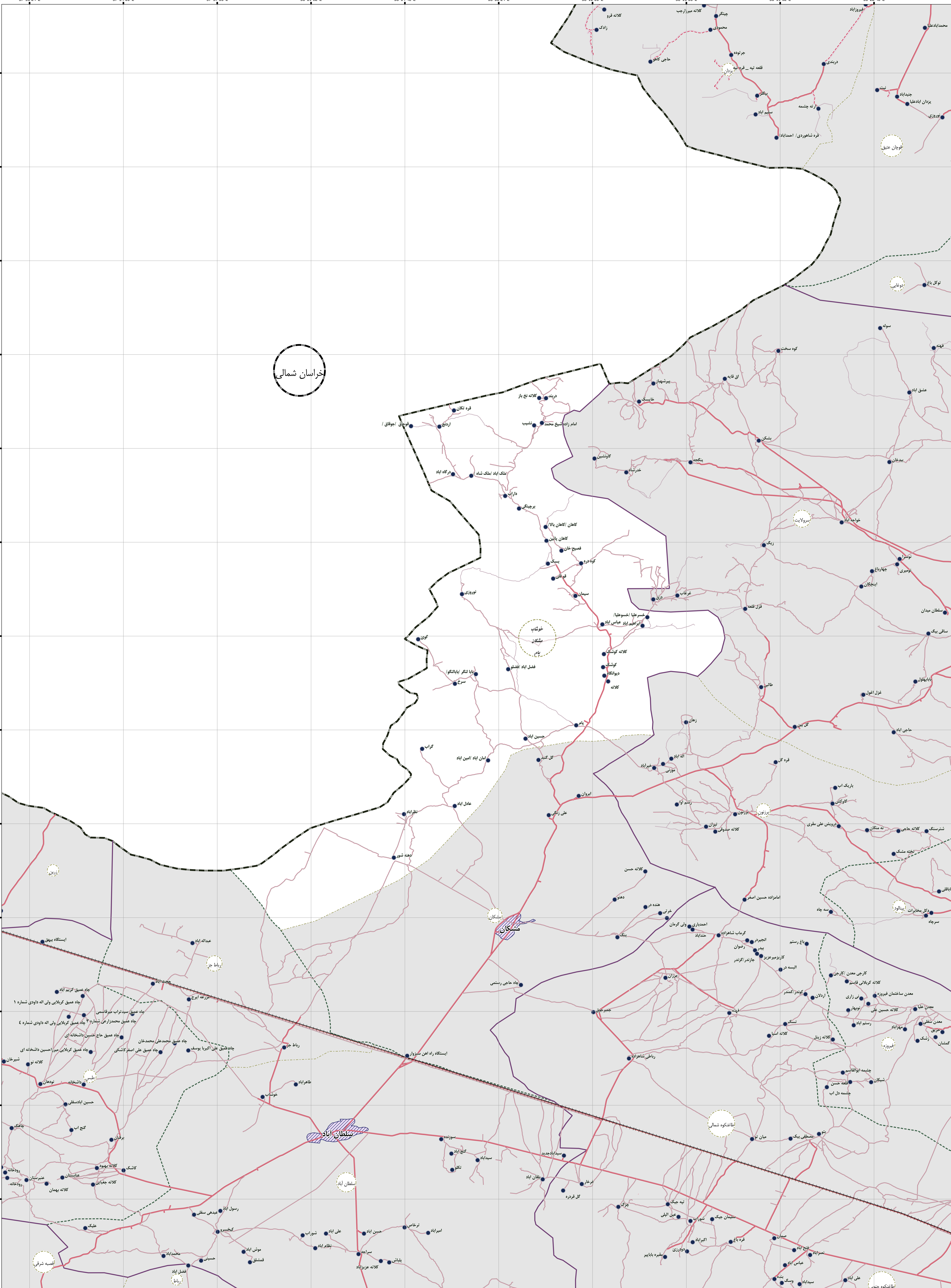


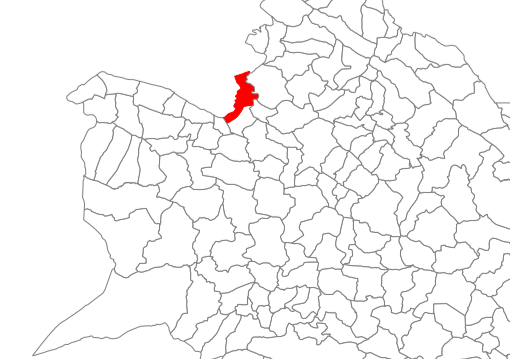


# خراسان شمالی



<p>سازمان برنامه و بودجه کشور</p>  <p>دفتر نقشه و اطلاعات مکانی</p>	<p>نقشه آماری دهستان های کشور بهنگام رسانی ۱۴۰۰</p> <p>استان : خراسان رضوی شهرستان : خوشاب بخش : مشکان دهستان : یام</p> <p>مقیاس : ۱ : ۵۰۰۰۰</p>	<p>موقعیت در کشور و استان</p> 		<p><b>علامه راهنمای نقشه</b></p> <table border="0"> <tr> <td>خطوط تقسیمات کشوری</td> <td>مرز کشور</td> <td>مرز استان</td> <td>مرز شهرستان</td> <td>مرز بخش</td> <td>مرز دهستان</td> <td>محدوده شهر</td> </tr> <tr> <td>راه های ارتباطی</td> <td>راه آسفالت</td> <td>راه شوسه</td> <td>راه خاکی</td> <td>راه معلق</td> <td>راه آبن</td> <td></td> </tr> <tr> <td>عوارض آبی</td> <td>رودخانه</td> <td>مسئ</td> <td>نهر</td> <td>دریا، دریاچه</td> <td></td> <td></td> </tr> </table>	خطوط تقسیمات کشوری	مرز کشور	مرز استان	مرز شهرستان	مرز بخش	مرز دهستان	محدوده شهر	راه های ارتباطی	راه آسفالت	راه شوسه	راه خاکی	راه معلق	راه آبن		عوارض آبی	رودخانه	مسئ	نهر	دریا، دریاچه			<p>این برگ نقشه بر اساس نقشه های آماری بهنگام شده در سال ۱۴۰۰ تهیه شده است. پیاده سازی تقسیمات کشوری بر اساس مصوبات هیأت وزیران و با دقت آماری انجام شده است. مرزهای کشوری در این نقشه مستقیم ندارد. لطفاً در صورت مشاهده هر گونه مغایرت، مراتب را به مرکز آمار ایران ( دفتر نقشه و اطلاعات مکانی ) اطلاع دهید. حق هر گونه چاپ و کپی محفوظ و ممنوع به کسب اجازه از مرکز آمار ایران است.</p> <p>WWW.amar.org.ir</p>
خطوط تقسیمات کشوری	مرز کشور	مرز استان	مرز شهرستان	مرز بخش	مرز دهستان	محدوده شهر																				
راه های ارتباطی	راه آسفالت	راه شوسه	راه خاکی	راه معلق	راه آبن																					
عوارض آبی	رودخانه	مسئ	نهر	دریا، دریاچه																						