

سازمان برنامه و بودجه کشور
مرکز آمار ایران

دفتر نقشه و اطلاعات مکانی

نقشه آماری دهستان های کشور
پهنگام رسانی ۱۴۰۰

استان : اصفهان
شهرستان : آران و بیدگل
بخش : کویرات
دهستان : کویر



مقیاس : ۱ : ۱۰۰۰۰۰

موقعیت در کشور و استان





علائم راهنمای نقشه



خطوط تقسیمات کشوری

-  مرز کشور
-  مرز استان
-  مرز شهرستان
-  مرز بخش
-  مرز دهستان
-  محدوده شهر
-  آبی

راه های ارتباطی

-  آزادراه
-  راه آسفالت
-  راه شوسه
-  راه خاکی
-  راه مارو
-  راه آهن

عوارض آبی

-  رودخانه
-  مسیل
-  نهر
-  دریا/دریاچه

این برگ نقشه بر اساس نقشه های آثاری پهنگام شده در سال ۱۴۰۰ تهیه شده است. پایه سازی تقسیمات کشوری بر اساس مصوبات هیأت وزیران و با دقت آثاری انجام شده است. موزهای کشوری در این نقشه مدنیت ندارند. لطفا در صورت مشاهده هر گونه مغایرت، مراتب را به مرکز آمار ایران (دفتر نقشه و اطلاعات مکانی) اطلاع دهید. حق هر گونه چاپ و کپی محفوظ و ممنوع به کسب اجازه از مرکز آمار ایران است.

www.amar.org.ir