

سازمان برنامه و بودجه کشور

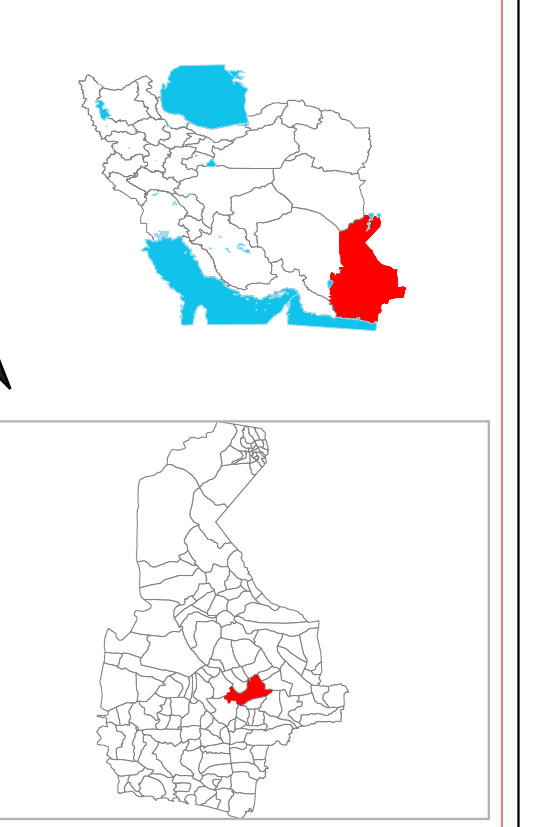
 دفتر نقشه و اطلاعات مکانی

نقشه آماری دهستان های کشور
 بهنگام رسانی ۱۴۰۰















استان : **سیستان و بلوچستان**
 شهرستان : **مهرستان**
 بخش : **مرکزی**
 دهستان : **زابلی**

مقیاس : ۱ : ۱۰۰۰۰۰

موقعیت در کشور و استان



علائم راهنمای نقشه

- خطوط تقسیمات کشوری
-  مرز کشور
 -  مرز استان
 -  مرز شهرستان
 -  مرز بخش
 -  مرز دهستان
 -  محدوده شهر
 -  راه های ارتباطی
 -  آزادراه
 -  راه آسفالت
 -  راه شوسه
 -  راه خاکی
 -  راه مارو
 -  راه آهن
 -  عوارض آبی
 -  رودخانه
 -  مسیل
 -  نهر
 -  دریا/دریاچه

این برگ نقشه بر اساس نقشه های آماری بهنگام شده در سال ۱۴۰۰ تهیه شده است. یاده سازی تقسیمات کشوری بر اساس مصوبات هیات وزیران و یا دقت آماری انجام شده است. موزدهای کشوری در این نقشه مدنیت ندارد. لطفا در صورت مشاهده هر گونه مغایرت، مراتب را به مرکز آمار ایران (دفتر نقشه و اطلاعات مکانی) اطلاع دهید. هر گونه چاپ و کپی منوط به کسب اجازه از مرکز آمار ایران است.

www.amar.org.ir