

سازمان برنامه و بودجه کشور  
مرکز آمار ایران

دفتر نقشه و اطلاعات مکانی

---

نقشه آماری دهستان های کشور  
پهنکام رسانی ۱۴۰۰

---



استان : سیستان و بلوچستان  
شهرستان : مهرستان  
بخش : مرکزی  
دهستان : دخی

---

مقیاس ۱ : ۵۰,۰۰۰

---








موقعیت در کشور و استان







---

علائم راهنمای نقشه





خطوط تقسیمات کشوری

-  مرز کشور
-  مرز استان
-  مرز شهرستان
-  مرز بخش
-  مرز دهستان
-  محدوده شهر
-  آبادی

راه های ارتباطی

-  آزادراه
-  راه آسفالت
-  راه دوشبه
-  راه خاکی
-  راه رملی
-  راه آهن

خط ساحلی

-  رودخانه
-  سبیل
-  نهر
-  دریا/رانه

---

این برگ نقشه بر اساس نقشه های آماری پهنکام شده در سال ۱۴۰۰ تهیه شده است. پهنکام نامی است که برای تقسیمات کشوری بر اساس مساحت جرات ویران و یا وقت آماری انجام شده است. موزهای کشوری در این نقشه مدیریت ندارد. لطفاً در صورت مشاهده هر گونه مغایرت، مراتب را به مرکز آمار ایران ( دفتر نقشه و اطلاعات مکانی ) اطلاع دهید. حق هر گونه چاپ و کپی محفوظ و منوط به کسب اجازه از مرکز آمار ایران است.

www.amar.org.ir