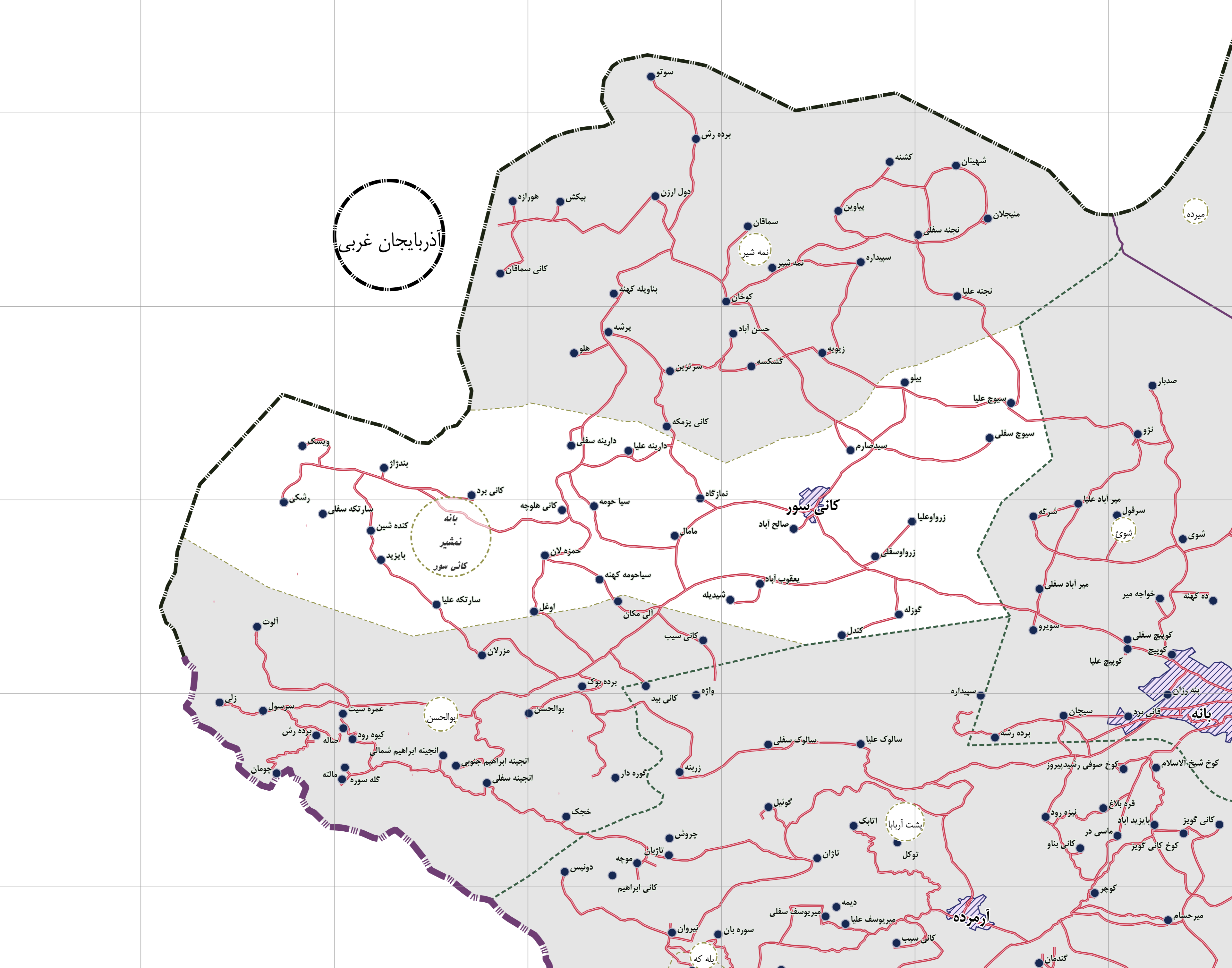


45°32'24"E 45°36'0"E 45°39'36"E 45°43'12"E 45°46'48"E 45°50'24"E

36°10'48"N 36°7'12"N 36°3'36"N 36°0'0"N 35°56'24"N



آذربایجان غربی



سازمان برنامه و بودجه کشور  
  
 دفتر نقشه و اطلاعات مکانی

نقشه آماری دهستان های کشور  
 بهنگام رسانی ۱۴۰۰

استان : کردستان  
 شهرستان : بانه  
 بخش : نمشیر  
 دهستان : کانی سور

مقیاس : ۱ : ۵۰۰۰۰

موقعیت در کشور و استان

علامت راهنمای نقشه

- خطوط تقسیمات کشوری
- مرز کشور
- مرز استان
- مرز شهرستان
- مرز بخش
- مرز دهستان
- آبادی
- محدوده شهر
- راه های ارتباطی
- آزادراه
- راه آسفالت
- راه شوسه
- راه خاکی
- راه مالرو
- راه آهن
- عوارض آبی
- رودخانه
- مسیل
- نهر
- دریا/ دریاچه

این برگ نقشه بر اساس نقشه های آماری بهنگام شده در سال ۱۴۰۰ تهیه شده است. پیاده سازی تقسیمات کشوری بر اساس مصوبات هیأت وزیران و با دقت آماری انجام شده است. مرزهای کشوری در این نقشه سندیت ندارد. لطفاً در صورت مشاهده هر گونه مغایرت، مراتب را به مرکز آمار ایران ( دفتر نقشه و اطلاعات مکانی ) اطلاع دهید. حق هر گونه چاپ و کپی محفوظ و منوط به کسب اجازه از مرکز آمار ایران است.

