

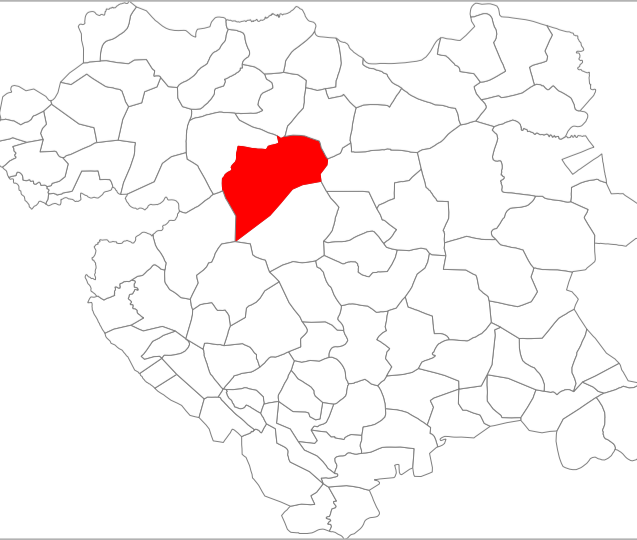


<p>سازمان برنامه و بودجه کشور</p>  <p>دفتر نقشه و اطلاعات مکانی</p>	<p>نقشه آماری دهستان های کشور بهنگام رسانی ۱۴۰۰</p> <p>استان : کردستان شهرستان : دیواندره بخش : مرکزی دهستان : چهل چشمه</p> <p>مقیاس : ۱ : ۵۰۰۰۰</p>	<p>موقعیت در کشور و استان</p> 		<p>علائم راهنمای نقشه</p> <table border="0"> <tr> <td>خطوط تقسیمات کشوری</td> <td>راه های ارتباطی</td> <td>مزارع</td> </tr> <tr> <td>مرز کشور</td> <td>راه آسفالت</td> <td>مرز استان</td> </tr> <tr> <td>مرز شهرستان</td> <td>راه نوسمه</td> <td>مرز بخش</td> </tr> <tr> <td>مرز بخش</td> <td>راه خاکی</td> <td>مرز دهستان</td> </tr> <tr> <td>مرز دهستان</td> <td>راه معلقه</td> <td>محدوده شهر</td> </tr> <tr> <td>محدوده شهر</td> <td>راه آبن</td> <td>آبادی</td> </tr> </table>	خطوط تقسیمات کشوری	راه های ارتباطی	مزارع	مرز کشور	راه آسفالت	مرز استان	مرز شهرستان	راه نوسمه	مرز بخش	مرز بخش	راه خاکی	مرز دهستان	مرز دهستان	راه معلقه	محدوده شهر	محدوده شهر	راه آبن	آبادی	<p>این برگ نقشه بر اساس نقشه های آماری بهنگام شده در سال ۱۴۰۰ تهیه شده است. پیاده سازی تقسیمات کشوری بر اساس مصوبات هیأت وزیران و با دقت آماری انجام شده است. مرزهای کشوری در این نقشه مستثنا ندارد. لطفاً در صورت مشاهده هر گونه مغایرت، مراتب را به مرکز آمار ایران (دفتر نقشه و اطلاعات مکانی) اطلاع دهید. حق هر گونه چاپ و کپی محفوظ و ممنوعاً به کسب اجازه از مرکز آمار ایران است.</p> <p>www.amar.org.ir</p>
خطوط تقسیمات کشوری	راه های ارتباطی	مزارع																					
مرز کشور	راه آسفالت	مرز استان																					
مرز شهرستان	راه نوسمه	مرز بخش																					
مرز بخش	راه خاکی	مرز دهستان																					
مرز دهستان	راه معلقه	محدوده شهر																					
محدوده شهر	راه آبن	آبادی																					