

سازمان برنامه و بودجه کشور

 دفتر نقشه و اطلاعات مکانی





















نقشه آماری دهستان های کشور
 بهنگام رسانی ۱۴۰۰

استان : لرستان
 شهرستان : خرم آباد
 بخش : مرکزی
 دهستان : ده پیر جنوبی

مقیاس : ۱ : ۵۰۰۰۰



علامت راهنمای نقشه

-  خطوط تقسیمات کشوری
-  مرز کشور
-  مرز استان
-  مرز شهرستان
-  مرز بخش
-  مرز دهستان
-  آبادی
-  محدوده شهر
-  راه های ارتباطی
-  آزادراه
-  راه آسفالت
-  راه شوسه
-  راه خاکی
-  راه مالرو
-  راه آهن
-  عوارض آبی
-  رودخانه
-  مسیل
-  نهر
-  دریا/ دریاچه

این برگ نقشه بر اساس نقشه های آماری بهنگام شده در سال ۱۴۰۰ تهیه شده است. پیاده سازی تقسیمات کشوری بر اساس مصوبات هیأت وزیران و با دقت آماری انجام شده است. مرزهای کشوری در این نقشه سندیت ندارد. لطفاً در صورت مشاهده هر گونه مغایرت، مراتب را به مرکز آمار ایران (دفتر نقشه و اطلاعات مکانی) اطلاع دهید. حق هر گونه چاپ و کپی محفوظ و منوط به کسب اجازه از مرکز آمار ایران است.

WWW.amar.org.ir

