




مرکزی

چالانچولان

دورود
مرکزی
دورود

سیراب

شیراز
دورود

<p>سازمان برنامه و بودجه کشور</p>  <p>دفتر نقشه و اطلاعات مکانی</p>	<p>نقشه آماری دهستان های کشور بهنگام رسانی ۱۴۰۰</p> <p>استان : لرستان شهرستان : دورود بخش : مرکزی دهستان : دورود</p> <p>مقیاس : ۱ : ۵۰۰۰۰</p>	<p>موقعیت در کشور و استان</p> 		<p>علامه راهنمای نقشه</p> <table border="0"> <tr> <td>خطوط تقسیمات کشوری</td> <td>راه های ارتباطی</td> <td>عوارضی آبی</td> </tr> <tr> <td>مرز کشور</td> <td>راه آسفالت</td> <td>روخانه</td> </tr> <tr> <td>مرز استان</td> <td>راه نوسه</td> <td>مسیل</td> </tr> <tr> <td>مرز شهرستان</td> <td>راه خاکی</td> <td>نهر</td> </tr> <tr> <td>مرز بخش</td> <td>راه معلقه</td> <td>دریا، دریاچه</td> </tr> <tr> <td>مرز دهستان</td> <td>راه لاین</td> <td></td> </tr> <tr> <td>محدوده شهر</td> <td></td> <td></td> </tr> <tr> <td>آبادی</td> <td></td> <td></td> </tr> </table>	خطوط تقسیمات کشوری	راه های ارتباطی	عوارضی آبی	مرز کشور	راه آسفالت	روخانه	مرز استان	راه نوسه	مسیل	مرز شهرستان	راه خاکی	نهر	مرز بخش	راه معلقه	دریا، دریاچه	مرز دهستان	راه لاین		محدوده شهر			آبادی			<p>این برگ نقشه بر اساس نقشه های آماری بهنگام شده در سال ۱۴۰۰ تهیه شده است. پیاده سازی تقسیمات کشوری بر اساس مصوبات هیات وزیران و با دقت آماری انجام شده است. مرزهای کشوری در این نقشه سبک تر است. لطفاً در صورت مشاهده هر گونه مغایرت مراتب را به مرکز ادار ابران (دفتر نقشه و اطلاعات مکانی) اطلاع دهید. حق هر گونه چاپ و کپی محفوظ و ممنوع به کسب اجازه از مرکز ادار ابران است.</p> <p>www.amar.org.ir</p>
خطوط تقسیمات کشوری	راه های ارتباطی	عوارضی آبی																											
مرز کشور	راه آسفالت	روخانه																											
مرز استان	راه نوسه	مسیل																											
مرز شهرستان	راه خاکی	نهر																											
مرز بخش	راه معلقه	دریا، دریاچه																											
مرز دهستان	راه لاین																												
محدوده شهر																													
آبادی																													