


سازمان برنامه و بودجه کشور



دستر نقشه و اطلاعات مکانی

نقشه آماری دهستان های کشور
پهنکام رسانی ۱۴۰۰

استان : **بوئسهر**



شهرستان : **دشتی**

بخش : **کاکي**

دهستان : **کاکي**

مقیاس : ۱ : ۵۰۰۰۰

موقعیت در کشور و استان

علامت راهنمای نقشه

خطوط تقسیمات کشوری

- مرز کشور
- مرز استان
- مرز شهرستان
- مرز بخش
- مرز دهستان
- محدوده شهر
- آبادی

راه های ارتباطی

- آزادراه
- راه آسفاته
- راه شوسه
- راه خاکی
- راه مالرو
- راه آهن

عوارض آبی

- رودخانه
- مسیل
- نهر
- دریا / دریاچه

این برگ نقشه بر اساس نقشه های آماری پهنکام شده در سال ۱۳۹۰ تهیه شده است.
 پیاده سازی تقسیمات کشوری بر اساس مصوبات هیأت وزیران و با دقت آماری انجام شده است.
 مرزهای کشوری در این نقشه سندیت ندارد.
 لطفاً در صورت مشاهده هر گونه مغایرت، مراتب را به مرکز آمار ایران (دفتر نقشه و اطلاعات مکانی) اطلاع دهید.
 حق هر گونه چاپ و کپی محفوظ و منوط به کسب اجازه از مرکز آمار ایران است.

WWW.amar.org.ir