



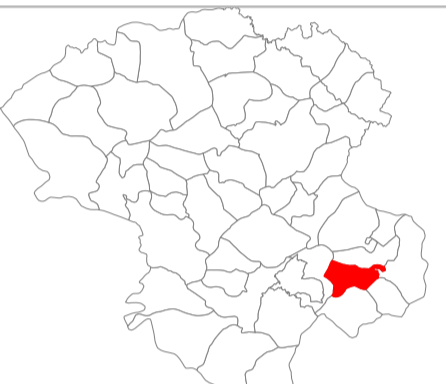
سازمان برنامه و بودجه کشور  
  
 دفتر نقشه و اطلاعات مکانی

نقشه آماری دهستان های کشور  
 بهنگام رسانی ۱۴۰۰

استان : زنجان  
 شهرستان : ابهر  
 بخش : مرکزی  
 دهستان : ابهرود

مقیاس : ۱ : ۵۰۰۰۰

موقعیت در کشور و استان

علامه راهنمای نقشه

خطوط تقسیمات کشوری

- مرز کشور
- مرز استان
- مرز شهرستان
- مرز بخش
- مرز دهستان
- محدوده شهر
- آبادی

راه های ارتباطی

- آزادراه
- راه آسفاته
- راه شوسه
- راه خاکی
- راه مالرو
- راه آهن

عوارض آبی

- رودخانه
- مسیل
- نهر
- دریا/ دریاچه

این برگ نقشه بر اساس نقشه های آماری بهنگام شده در سال ۱۳۹۰ تهیه شده است. پیاده سازی تقسیمات کشوری بر اساس مصوبات هیأت وزیران و با دقت آماری انجام شده است. مرزهای کشوری در این نقشه سندیت ندارد. لطفاً در صورت مشاهده هر گونه مغایرت، مراتب را به مرکز آمار ایران ( دفتر نقشه و اطلاعات مکانی ) اطلاع دهید. حق هر گونه چاپ و کپی محفوظ و منوط به کسب اجازه از مرکز آمار ایران است.

WWW.amar.org.ir