

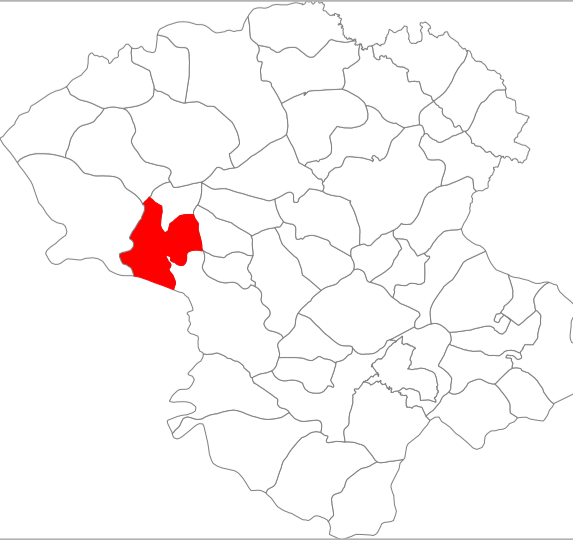


<p>سازمان برنامه و بودجه کشور</p>  <p>دفتر نقشه و اطلاعات مکانی</p>	<p>نقشه آماری دهستان های کشور بهنگام رسانی ۱۴۰۰</p> <p>استان : زنجان شهرستان : ماهنشان بخش : انگوران دهستان : قلعه جوق</p> <p>مقیاس : ۱ : ۵۰۰۰۰</p>	<p>موقعیت در کشور و استان</p> 		<p>علائم راهنمای نقشه</p> <table border="0"> <tr> <td>خطوط تقسیمات کشوری</td> <td>راه های ارتباطی</td> <td>عوارض آبی</td> </tr> <tr> <td>مرز کشور</td> <td>آزاد</td> <td>رودخانه</td> </tr> <tr> <td>مرز استان</td> <td>راه آسفalte</td> <td>مسئ</td> </tr> <tr> <td>مرز شهرستان</td> <td>راه نوسه</td> <td>نهر</td> </tr> <tr> <td>مرز بخش</td> <td>راه خاکی</td> <td>دریا، دریاچه</td> </tr> <tr> <td>مرز دهستان</td> <td>راه مغربو</td> <td></td> </tr> <tr> <td>محدوده شهر</td> <td>راه لن</td> <td></td> </tr> <tr> <td>آبادی</td> <td></td> <td></td> </tr> </table>	خطوط تقسیمات کشوری	راه های ارتباطی	عوارض آبی	مرز کشور	آزاد	رودخانه	مرز استان	راه آسفalte	مسئ	مرز شهرستان	راه نوسه	نهر	مرز بخش	راه خاکی	دریا، دریاچه	مرز دهستان	راه مغربو		محدوده شهر	راه لن		آبادی			<p>این برگ نقشه بر اساس نقشه های آماری بهنگام شده در سال ۱۴۰۰ تهیه شده است. پیاده سازی تقسیمات کشوری بر اساس مصوبات هیأت وزیران و با دقت آماری انجام شده است. مرزهای کشوری در این نقشه مستدیت ندارد. لقیلاً در صورت مشاهده هر گونه مغایرت، مراتب را به مرکز آمار ایران (دفتر نقشه و اطلاعات مکانی) اطلاع دهید. حق هر گونه چاپ و کپی محفوظ و ممنوعاً به کسب اجازه از مرکز آمار ایران است.</p> <p>WWW.amar.org.ir</p>
خطوط تقسیمات کشوری	راه های ارتباطی	عوارض آبی																											
مرز کشور	آزاد	رودخانه																											
مرز استان	راه آسفalte	مسئ																											
مرز شهرستان	راه نوسه	نهر																											
مرز بخش	راه خاکی	دریا، دریاچه																											
مرز دهستان	راه مغربو																												
محدوده شهر	راه لن																												
آبادی																													