

سازمان برنامه و بودجه کشور





















 دفتر نقشه و اطلاعات مکانی

نقشه آماری دهستان های کشور
 بهنگام رسانی ۱۴۰۰

استان : اردبیل
 شهرستان : گرمی
 بخش : مرکزی
 دهستان : اجارودشمالی

مقیاس : ۱ : ۵۰۰۰۰



- علامت راهنمای نقشه
-  خطوط تقسیمات کشوری
 -  مرز کشور
 -  مرز استان
 -  مرز شهرستان
 -  مرز بخش
 -  مرز دهستان
 -  آبادی
 -  محدوده شهر
 -  راه های ارتباطی
 -  آزادراه
 -  راه آسفالت
 -  راه شوسه
 -  راه خاکی
 -  راه مالرو
 -  راه آهن
 -  عوارض آبی
 -  رودخانه
 -  مسیل
 -  نهر
 -  دریا/ دریاچه

این برگ نقشه بر اساس نقشه های آماری بهنگام شده در سال ۱۴۰۰ تهیه شده است. پیاده سازی تقسیمات کشوری بر اساس مصوبات هیأت وزیران و با دقت آماری انجام شده است. مرزهای کشوری در این نقشه سندیت ندارد. لطفاً در صورت مشاهده هر گونه مغایرت، مراتب را به مرکز آمار ایران (دفتر نقشه و اطلاعات مکانی) اطلاع دهید. حق هر گونه چاپ و کپی محفوظ و منوط به کسب اجازه از مرکز آمار ایران است.

WWW.amar.org.ir

