
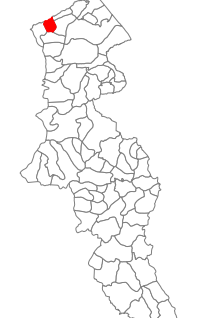
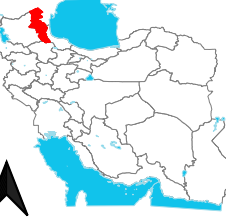



<p>این برگ نقشه بر اساس نقشه های آماری بهنگام شده در سال ۱۴۰۰ تهیه شده است. پیاده سازی تقسیمات کشوری بر اساس مصوبات هیأت وزیران و با دقت آماری انجام شده است. مرزهای کشوری در این نقشه سندیت ندارد. لطفاً در صورت مشاهده هر گونه مغایرت، مراتب را به مرکز آمار ایران (دفتر نقشه و اطلاعات مکانی) اطلاع دهید. حق هر گونه چاپ و کپی محفوظ و منوط به کسب اجازه از مرکز آمار ایران است.</p> <p>WWW.amar.org.ir</p> 	<p>علائم راهنمای نقشه</p> <table border="1"> <thead> <tr> <th>خطوط تقسیمات کشوری</th> <th>راه های ارتباطی</th> <th>عوارض آبی</th> </tr> </thead> <tbody> <tr> <td>مرز کشور</td> <td>آزادراه</td> <td>رودخانه</td> </tr> <tr> <td>مرز استان</td> <td>راه آسفاته</td> <td>مسیل</td> </tr> <tr> <td>مرز شهرستان</td> <td>راه شوسه</td> <td>نهر</td> </tr> <tr> <td>مرز بخش</td> <td>راه خاکی</td> <td>دریا / دریاچه</td> </tr> <tr> <td>مرز دهستان</td> <td>راه مالرو</td> <td></td> </tr> <tr> <td>محدوده شهر</td> <td>راه آهن</td> <td></td> </tr> <tr> <td>آبادی</td> <td></td> <td></td> </tr> </tbody> </table>	خطوط تقسیمات کشوری	راه های ارتباطی	عوارض آبی	مرز کشور	آزادراه	رودخانه	مرز استان	راه آسفاته	مسیل	مرز شهرستان	راه شوسه	نهر	مرز بخش	راه خاکی	دریا / دریاچه	مرز دهستان	راه مالرو		محدوده شهر	راه آهن		آبادی				<p>موقعیت در کشور و استان</p> 	<p>نقشه آماری دهستان های کشور بهنگام رسانی ۱۴۰۰</p> <p>استان: اردبیل شهرستان: اسلاندوز بخش: مرکزی دهستان: اسلاندوز شرقی</p> <p>مقیاس: ۱ : ۵۰۰۰۰</p>	<p>سازمان برنامه و بودجه کشور</p>  <p>دفتر نقشه و اطلاعات مکانی</p>
خطوط تقسیمات کشوری	راه های ارتباطی	عوارض آبی																											
مرز کشور	آزادراه	رودخانه																											
مرز استان	راه آسفاته	مسیل																											
مرز شهرستان	راه شوسه	نهر																											
مرز بخش	راه خاکی	دریا / دریاچه																											
مرز دهستان	راه مالرو																												
محدوده شهر	راه آهن																												
آبادی																													