
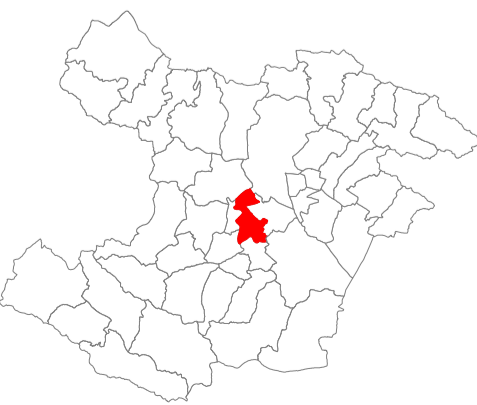



<p>این نقشه بر اساس نقشه های آماری بهنگام شده در سال ۱۴۰۰ تهیه شده است. پیاده سازی تقسیمات کشوری بر اساس مصوبات هیات وزیران و با دقت آماری انجام شده است. مرزهای کشوری در این نقشه سندیت ندارد. لطفاً در صورت مشاهده هر گونه مغایرت، مراتب را به مرکز آمار ایران (دفتر نقشه و اطلاعات مکانی) اطلاع دهید. حق هر گونه چاپ و کپی محفوظ و منوط به کسب اجازه از مرکز آمار ایران است.</p> <p>WWW.amar.org.ir</p> 	<p><b>علائم راهنمای نقشه</b></p> <table border="0"> <tr> <td><b>خطوط تقسیمات کشوری</b></td> <td><b>راه های ارتباطی</b></td> <td><b>عوارض آبی</b></td> </tr> <tr> <td>مرز کشور</td> <td>آزادراه</td> <td>رودخانه</td> </tr> <tr> <td>مرز استان</td> <td>راه آسفالت</td> <td>مسیل</td> </tr> <tr> <td>مرز شهرستان</td> <td>راه شوسه</td> <td>نهر</td> </tr> <tr> <td>مرز بخش</td> <td>راه خاکی</td> <td>دریا/ دریاچه</td> </tr> <tr> <td>مرز دهستان</td> <td>راه مالرو</td> <td></td> </tr> <tr> <td>محدوده شهر</td> <td>راه آهن</td> <td></td> </tr> <tr> <td>آبادی</td> <td></td> <td></td> </tr> </table>	<b>خطوط تقسیمات کشوری</b>	<b>راه های ارتباطی</b>	<b>عوارض آبی</b>	مرز کشور	آزادراه	رودخانه	مرز استان	راه آسفالت	مسیل	مرز شهرستان	راه شوسه	نهر	مرز بخش	راه خاکی	دریا/ دریاچه	مرز دهستان	راه مالرو		محدوده شهر	راه آهن		آبادی			<p><b>موقعیت در کشور و استان</b></p> 	<p><b>نقشه آماری دهستان های کشور بهنگام رسانی ۱۴۰۰</b></p> <p>استان: <b>قزوین</b>  شهرستان: <b>بونین زهرا</b>  بخش: <b>دشتابی</b>  دهستان: <b>دشتابی غربی</b></p> <p>مقیاس: ۱: ۵۰۰۰۰</p>	<p>سازمان برنامه و بودجه کشور</p>  <p>دفتر نقشه و اطلاعات مکانی</p>
<b>خطوط تقسیمات کشوری</b>	<b>راه های ارتباطی</b>	<b>عوارض آبی</b>																										
مرز کشور	آزادراه	رودخانه																										
مرز استان	راه آسفالت	مسیل																										
مرز شهرستان	راه شوسه	نهر																										
مرز بخش	راه خاکی	دریا/ دریاچه																										
مرز دهستان	راه مالرو																											
محدوده شهر	راه آهن																											
آبادی																												