














علامه راهنمای نقشه

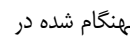


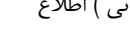
خطوط تقسیمات کشوری

-  مرز کشور
-  مرز استان
-  مرز شهرستان
-  مرز بخش
-  مرز دهستان
-  محدوده شهر
-  آبادی

راه های ارتباطی

-  آزادراه
-  راه آسفاته
-  راه شوسه
-  راه خاکی
-  راه مالرو
-  راه آهن

عوارض آبی

-  رودخانه
-  مسیل
-  نهر
-  دریا/ دریاچه

این برگ نقشه بر اساس نقشه های آماری بهنگام شده در سال ۱۳۹۰ تهیه شده است. پیاده سازی تقسیمات کشوری بر اساس مصوبات هیأت وزیران و یا دقت آماری انجام شده است. مرزهای کشوری در این نقشه سندیت ندارد. لطفاً در صورت مشاهده هر گونه مغایرت، مراتب را به مرکز آمار ایران (دفتر نقشه و اطلاعات مکانی) اطلاع دهید. حق هر گونه چاپ و کپی محفوظ و منوط به کسب اجازه از مرکز آمار ایران است.