




گیلان

<p>سازمان برنامه و بودجه کشور</p>  <p>دفتر نقشه و اطلاعات مکانی</p>	<p>نقشه آماری دهستان های کشور پهنکام رسانی ۱۴۰۰</p> <p>استان : قزوین شهرستان : قزوین بخش : مرکزی دهستان : اقبال غربی</p> <p>مقیاس : ۱ : ۵۰۰۰۰</p>	<p>موقعیت در کشور و استان</p>  	<p>علائم راهنمای نقشه</p> <table border="0"> <tr> <td>خطوط تقسیمات کشوری</td> <td>راه های ارتباطی</td> <td>عوارض آبی</td> </tr> <tr> <td>مرز کشور</td> <td>راه آزاد</td> <td>رودخانه</td> </tr> <tr> <td>مرز استان</td> <td>راه لاسفاله</td> <td>مسیل</td> </tr> <tr> <td>مرز شهرستان</td> <td>راه نوسه</td> <td>نهر</td> </tr> <tr> <td>مرز بخش</td> <td>راه خاکی</td> <td>دریا / دریاچه</td> </tr> <tr> <td>مرز دهستان</td> <td>راه معلق</td> <td></td> </tr> <tr> <td>محدوده شهر</td> <td>راه آهن</td> <td></td> </tr> <tr> <td>آبادی</td> <td></td> <td></td> </tr> </table>	خطوط تقسیمات کشوری	راه های ارتباطی	عوارض آبی	مرز کشور	راه آزاد	رودخانه	مرز استان	راه لاسفاله	مسیل	مرز شهرستان	راه نوسه	نهر	مرز بخش	راه خاکی	دریا / دریاچه	مرز دهستان	راه معلق		محدوده شهر	راه آهن		آبادی			<p>این برگ نقشه بر اساس نقشه های آماری پهنکام شده در سال ۱۴۰۰ تهیه شده است. پیاده سازی تقسیمات کشوری بر اساس مصوبات هیأت وزیران و با دقت آماری انجام شده است. مرزهای کشوری در این نقشه مستقیم ندارد. لافقاً در صورت مشاهده هر گونه مغایرت، مراتب را به مرکز آمار ایران (دفتر نقشه و اطلاعات مکانی) اطلاع دهید. حق هر گونه چاپ و کپی محفوظ و ممنوعاً به کسب اجازه از مرکز آمار ایران است.</p> <p>www.amar.org.ir</p>
خطوط تقسیمات کشوری	راه های ارتباطی	عوارض آبی																										
مرز کشور	راه آزاد	رودخانه																										
مرز استان	راه لاسفاله	مسیل																										
مرز شهرستان	راه نوسه	نهر																										
مرز بخش	راه خاکی	دریا / دریاچه																										
مرز دهستان	راه معلق																											
محدوده شهر	راه آهن																											
آبادی																												