
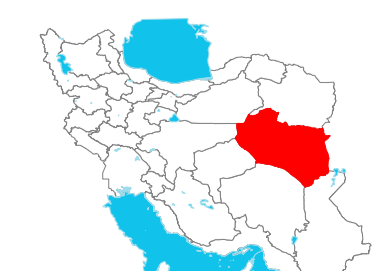
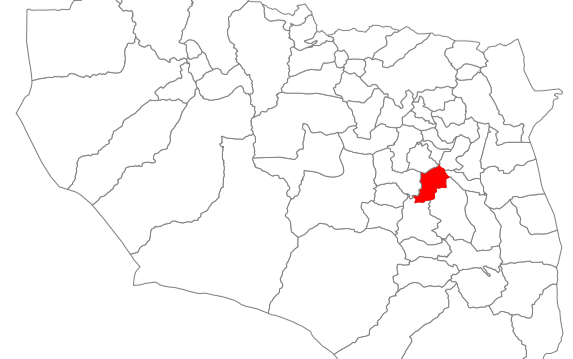


<p>سازمان برنامه و بودجه کشور</p>  <p>دفتر نقشه و اطلاعات مکانی</p>	<p>نقشه آماری دهستان های کشور بهنگام رسانی ۱۴۰۰</p> <p>استان : خراسان جنوبی شهرستان : سریشنه بخش : مود دهستان : مود</p> <p>مقیاس : ۱ : ۵۰۰۰۰</p>	<p>موقعیت در کشور و استان</p> 		<p>علائم راهنمای نقشه</p> <table border="0"> <tr> <td>خطوط تقسیمات کشوری</td> <td>راه های ارتباطی</td> <td>عوارضی آبی</td> </tr> <tr> <td>مرز کشور</td> <td>راه آسفالته</td> <td>رودخانه</td> </tr> <tr> <td>مرز استان</td> <td>راه نوسه</td> <td>مسئ</td> </tr> <tr> <td>مرز شهرستان</td> <td>راه مانی</td> <td>نهر</td> </tr> <tr> <td>مرز بخش</td> <td>راه مابرو</td> <td>دریا، دریاچه</td> </tr> <tr> <td>مرز دهستان</td> <td>راه لاین</td> <td></td> </tr> <tr> <td>محدوده شهر</td> <td></td> <td></td> </tr> <tr> <td>آبادی</td> <td></td> <td></td> </tr> </table>	خطوط تقسیمات کشوری	راه های ارتباطی	عوارضی آبی	مرز کشور	راه آسفالته	رودخانه	مرز استان	راه نوسه	مسئ	مرز شهرستان	راه مانی	نهر	مرز بخش	راه مابرو	دریا، دریاچه	مرز دهستان	راه لاین		محدوده شهر			آبادی			<p>این برگ نقشه بر اساس نقشه های آماری بهنگام شده در سال ۱۴۰۰ تهیه شده است. پیاده سازی تقسیمات کشوری بر اساس مصوبات هیات وزیران و با دقت آماری انجام شده است. مرزهای کشوری در این نقشه مدنیت ندارد. لقیافاً در صورت مشاهده هر گونه مغایرت، مراتب را به مرکز آمار ایران (دفتر نقشه و اطلاعات مکانی) اطلاع دهید. حق هر گونه چاپ و کپی محفوظ و ممنوع به کسب اجازه از مرکز آمار ایران است.</p> <p>www.amar.org.ir</p>
خطوط تقسیمات کشوری	راه های ارتباطی	عوارضی آبی																											
مرز کشور	راه آسفالته	رودخانه																											
مرز استان	راه نوسه	مسئ																											
مرز شهرستان	راه مانی	نهر																											
مرز بخش	راه مابرو	دریا، دریاچه																											
مرز دهستان	راه لاین																												
محدوده شهر																													
آبادی																													