

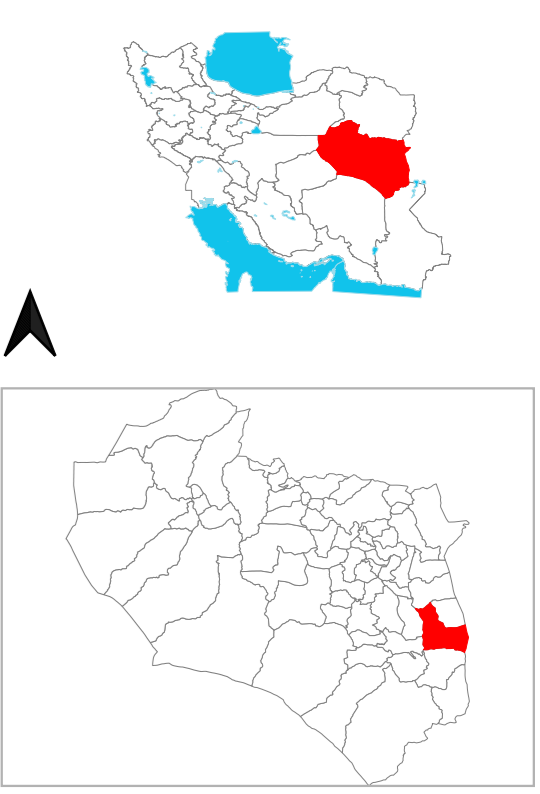
سازمان برنامه و بودجه کشور

 دفتر نقشه و اطلاعات مکانی
















نقشه آماری دهستان های کشور
 بهنگام رسانی ۱۴۰۰

استان : **خراسان جنوبی**
 شهرستان : **سرسبز**
 بخش : **درج**
 دهستان : **درج**
 مقیاس : **۱ : ۱۰۰۰۰۰**

موقعیت در کشور و استان



علائم راهنمای نقشه

- خطوط تقسیمات کشوری
-  مرز کشور
 -  مرز استان
 -  مرز شهرستان
 -  مرز بخش
 -  مرز دهستان
 -  محدوده شهر
 -  آبادی
- راه های ارتباطی
-  آزادراه
 -  راه آسفالت
 -  راه شوسه
 -  راه خاکی
 -  راه مارو
 -  راه آهن
- عوارض آبی
-  رودخانه
 -  مسیل
 -  نهر
 -  دریا/دریاچه

این برگ نقشه بر اساس نقشه های آثاری بهنگام شده در سال ۱۴۰۰ تهیه شده است.
 پایه سازی تقسیمات کشوری بر اساس مصوبات هیأت وزیران و با دقت آثاری انجام شده است.
 موزهای کشوری در این نقشه مدنیت ندارد.
 لطفا در صورت مشاهده هر گونه مغایرت، مراتب را به مرکز آمار ایران (دفتر نقشه و اطلاعات مکانی) اطلاع دهید.
 حق هر گونه چاپ و کپی محفوظ و ممنوع به کسب اجازه از مرکز آمار ایران است.

www.amar.org.ir