
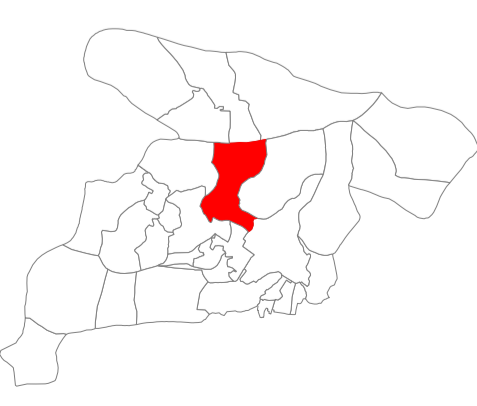



<p>این برگ نقشه بر اساس نقشه های آماری بهنگام شده در سال ۱۴۰۰ تهیه شده است. پیاده سازی تقسیمات کشوری بر اساس مصوبات هیات وزیران و با دقت آماری انجام شده است. مرزهای کشوری در این نقشه سننیت ندارد. لطفاً در صورت مشاهده هر گونه مغایرت، مراتب را به مرکز آمار ایران (دفتر نقشه و اطلاعات مکانی) اطلاع دهید. حق هر گونه چاپ و کپی محفوظ و منوط به کسب اجازه از مرکز آمار ایران است.</p> <p>WWW.amar.org.ir</p> 	<p>علائم راهنمای نقشه</p> <table border="0"> <tr> <td></td> <td>خطوط تقسیمات کشوری</td> <td></td> <td>راه های ارتباطی</td> <td></td> <td>عوارض آبی</td> </tr> <tr> <td></td> <td>مرز کشور</td> <td></td> <td>آزادراه</td> <td></td> <td>رودخانه</td> </tr> <tr> <td></td> <td>مرز استان</td> <td></td> <td>راه آسفالت</td> <td></td> <td>مسیل</td> </tr> <tr> <td></td> <td>مرز شهرستان</td> <td></td> <td>راه شوسه</td> <td></td> <td>نهر</td> </tr> <tr> <td></td> <td>مرز بخش</td> <td></td> <td>راه خاکی</td> <td></td> <td>دریا/ دریاچه</td> </tr> <tr> <td></td> <td>مرز دهستان</td> <td></td> <td>راه مالرو</td> <td></td> <td></td> </tr> <tr> <td></td> <td>محدوده شهر</td> <td></td> <td>راه آهن</td> <td></td> <td></td> </tr> <tr> <td></td> <td>آبادی</td> <td></td> <td></td> <td></td> <td></td> </tr> </table>		خطوط تقسیمات کشوری		راه های ارتباطی		عوارض آبی		مرز کشور		آزادراه		رودخانه		مرز استان		راه آسفالت		مسیل		مرز شهرستان		راه شوسه		نهر		مرز بخش		راه خاکی		دریا/ دریاچه		مرز دهستان		راه مالرو				محدوده شهر		راه آهن				آبادی					<p>موقعیت در کشور و استان</p> 	<p>نقشه آماری دهستان های کشور بهنگام رسانی ۱۴۰۰</p> <p>استان : البرز شهرستان : ساوجبلاغ بخش : چندار دهستان : چندار</p> <p>مقیاس : ۱ : ۵۰۰۰۰</p>	<p>سازمان برنامه و بودجه کشور</p>  <p>دفتر نقشه و اطلاعات مکانی</p>
	خطوط تقسیمات کشوری		راه های ارتباطی		عوارض آبی																																															
	مرز کشور		آزادراه		رودخانه																																															
	مرز استان		راه آسفالت		مسیل																																															
	مرز شهرستان		راه شوسه		نهر																																															
	مرز بخش		راه خاکی		دریا/ دریاچه																																															
	مرز دهستان		راه مالرو																																																	
	محدوده شهر		راه آهن																																																	
	آبادی																																																			