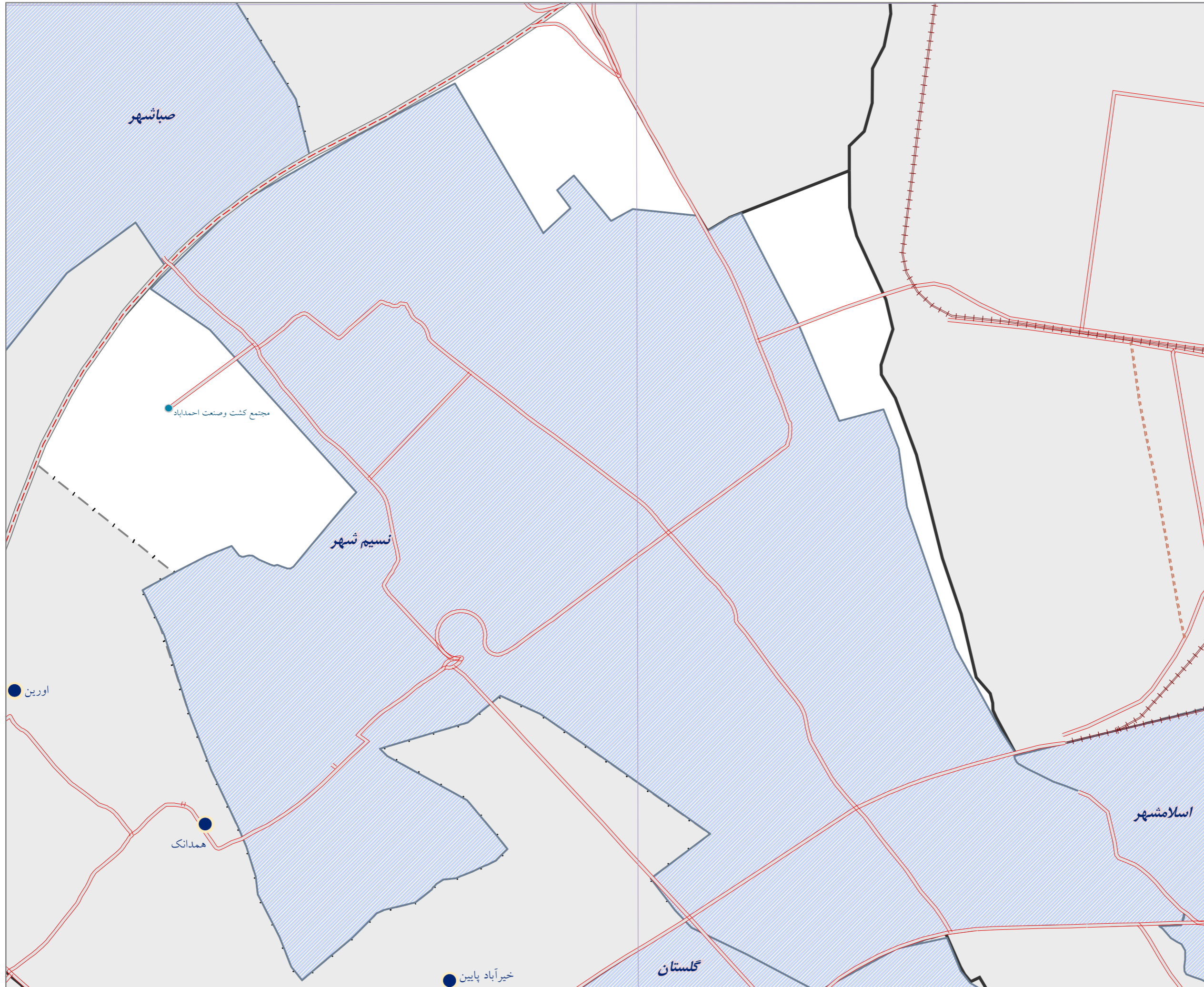



35°35'

51°10'

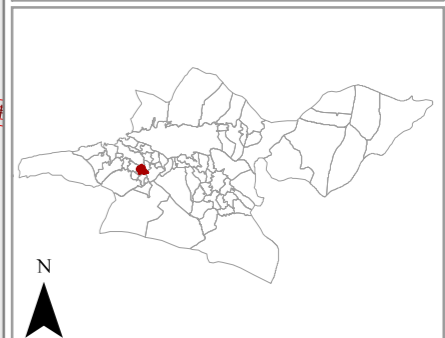
سازمان برنامه و بودجه کشور
دفتر نقشه و اطلاعات مکانی
مرکز آمار ایران

نقشه آماری دهستان های کشور
بر اساس سرشماری ۱۳۹۵

استان **تهران**
شهرستان **بهارستان**
بخش **بوستان**
دهستان **اسماعیل آباد**

آدرس آماری **۲۳۱۹۰۲۰۰۰۱**
مقیاس **۱:۲۰۰۰۰**

موقعیت دهستان در استان



علائم راهنمای نقشه

مرزهای تقسیمات		آبادی ها	
	مرز کشور		از ۰ تا ۳ خانوار
	مرز استان		از ۴ تا ۲۰ خانوار
	مرز شهرستان		از ۲۱ تا ۵۰ خانوار
	مرز بخش		از ۵۱ تا ۱۰۰ خانوار
	مرز دهستان		بیش از ۱۰۰ خانوار
	محدوده آماری شهر		تالاب
	راه بزرگراه		رودخانه
	راه آسفالت		مسیل
	راه شوسه		دریا
	راه خاکی		دریاچه
	راه مالرو		تالاب
	راه آهن		

این برگ نقشه با اقتباس از نقشه های پایه سازمان نقشه برداری نتایج سرشماری عمومی نفوس و مسکن ۱۳۹۵ تهیه شده است. پیاده سازی تقسیمات کشوری بر اساس مصوبات هیأت وزیران و با دقت آماری انجام شده است.

مرزهای کشوری در این نقشه سندیت ندارد. لطفاً در صورت مشاهده هرگونه مغایرت، مراتب را به مرکز آمار ایران (دفتر نقشه و اطلاعات مکانی) اطلاع دهید.

حق چاپ و کپی محفوظ و منوط به کسب اجازه از مرکز آمار ایران است.

WWW.amar.org.ir