

مقدمه

آمارهای ساختمانی که در این فصل ارائه می‌شوند، شامل آمارهای ساخت و ساز بناهای مسکونی و غیر مسکونی و موجودی بناهای مسکونی می‌باشد و اطلاعات آماری سایر انواع ساختمان از قبیل سدها، پل‌ها، کانال‌ها و شبکه‌ها را در بر نمی‌گیرد.

جمع‌آوری اطلاعات ثبت شده در پروانه‌های ساختمانی صادره توسط شهرداری‌های کشور، از سال ۱۳۵۴ مورد توجه مرکز آمار ایران قرار گرفت و از سال ۱۳۵۸، اطلاعات مذکور گردآوری و به طور سالانه منتشر می‌شود.

آمار مربوط به فعالیت‌های ساختمانی بخش خصوصی در نقاط شهری، از سال ۱۳۴۳ توسط بانک مرکزی ایران جمع‌آوری و منتشر می‌شود که در حال حاضر تعداد، مشخصات و هزینه‌های بناهای مسکونی و غیر مسکونی را در برمی‌گیرد.

گردآوری آمار واحدهای مسکونی موجود، به طور وسیع، برای نخستین بار در سرشماری عمومی سال ۱۳۳۵ و سپس در سرشماری‌های عمومی نفوس و مسکن سال‌های ۱۳۴۵، ۱۳۵۵، ۱۳۶۵، ۱۳۷۵، ۱۳۸۵، ۱۳۹۰ و ۱۳۹۵ انجام گرفت که آمار سال‌های ۱۳۸۵، ۱۳۹۰ و ۱۳۹۵ به تفصیل برای هر یک از شهرستان‌ها و استان‌ها در قالب نشریات جداگانه انتشار یافته است.

همچنین آمارهایی در زمینه‌ی شرکت‌های تعاونی مسکن که توسط اداره کل کار، تعاون و رفاه اجتماعی استان به روش ثبتی تهیه می‌شود در این فصل مورد استفاده قرار گرفته است.

آمارهای این فصل به شرح زیر ارائه شده است:

- پروانه‌های ساختمانی صادر شده برای احداث و افزایش بنای ساختمان‌های مسکونی و غیرمسکونی در

نقاط شهری.

- مشخصات سرمایه‌گذاری و فعالیت‌های ساختمانی بخش خصوصی.

- واگذاری زمین و ساختمان‌های احداث شده در نقاط شهری استان توسط اداره کل راه و شهرسازی.

- مشخصات عمومی شرکت‌های تعاونی مسکن.

تعاریف و مفاهیم

پروانه ساختمانی: جواز ساخت ساختمان است که از طرف شهرداری‌ها یا سایر مراجع ذیصلاح صادر می‌شود.

ساختمان: ساختمان، سازه ثابت، مسقف و محصور است که به وسیله دیوارهای مستقل یا مشترک از بناهای همجوار کاملاً مجزا شده باشد. کوچک یا بزرگ بودن یا تعداد طبقه در تعریف ساختمان دخالت ندارد.

ساختمان تکمیل شده (تمام شده): ساختمانی است که کار ساختمانی آن پایان یافته و قابل بهره برداری باشد.

مساحت زمین: عبارت از مساحت قطعه زمین ملکی که ساختمان در آن ایجاد یا تجدید بنا می‌شود.

زمین بایر: زمینی است که سابقه احیا و بهره‌برداری دارد ولی بیش از ۵ سال متوالی بلا کشف باقی مانده باشد. جنگل و مرتع زمین بایر محسوب نمی‌شود.

واحد مسکونی: عبارت است از تمام یا قسمتی از یک ساختمان که حداقل شامل اتاق و سرویس (حداقل یک توالت) مستقل بوده و دارای ورودی مستقیم یا غیر مستقیم از معبر عمومی باشد، شکل متعارف آن خانه معمولی و واحد آپارتمانی است که برای سکونت یک خانوار ساخته می‌شود.

ساختمان کلنگی: منظور از ساختمان کلنگی، آن دسته از ساختمان‌هایی است که به منظور تخریب کامل بنا و احداث بنای جدید مورد استفاده قرار گرفته است.

نقاط شهری: رجوع کنید به تعاریف و مفاهیم "فصل ۳- جمعیت"

نقاط روستایی: رجوع کنید به تعاریف و مفاهیم "فصل ۳- جمعیت"

شرکت‌های تعاونی: رجوع کنید به تعاریف و مفاهیم "فصل ۵- کشاورزی، جنگلداری و شیلات".

شرکت تعاونی مسکن: شرکت تعاونی توزیعی است که در چارچوب اساسنامه تعاونی‌های مسکن جهت تامین نیاز مسکن اعضا تشکیل و ثبت می‌شود.

گزیده اطلاعات

در سال ۱۴۰۰ تعداد ۴۶۰۸ پروانه ساختمانی جهت احداث ساختمان با حدود ۱۹۳۱ هزار متر مربع مساحت زیربنا توسط شهرداری‌های سطح استان صادر شده است که نسبت به سال قبل از لحاظ تعداد حدود ۳۸/۳ درصد و از لحاظ مساحت زیربنا حدود ۳۷/۷ درصد کاهش داشته است.

از تعداد ۴۶۰۸ پروانه ساختمانی صادر شده برای احداث ساختمان، حدود ۷۸/۰ درصد مسکونی، ۱۶/۶ درصد مسکونی و کارگاه توام، ۴/۷ درصد بازرگانی، ۰/۷ درصد صنعتی، آموزشی، بهداشتی و ۰/۱ درصد برای سایر کاربری‌ها صادر شده است.

در سال ۱۴۰۰ بیشترین پروانه برای احداث ساختمان‌های دو طبقه صادر شده است.

در سال ۱۴۰۰ از ۴۶۰۸ پروانه ساختمانی صادر شده برای احداث ساختمان ۱۳/۳ درصد یک طبقه، ۳۷/۵ درصد دو طبقه، ۲۲/۴ درصد سه طبقه، ۱۰/۹ درصد چهار طبقه و پنج طبقه و بیشتر ۱۵/۹ درصد بوده است.

طبق آمار و اطلاعات اداره کل تعاون، کار و رفاه اجتماعی استان آذربایجان غربی، ۲۱۳ شرکت تعاونی فعال

سطح کل زیربنای طبقات: عبارت از مجموع سطح زیربنای تمامی طبقات اعم از زیرزمین، طبقه همکف، نیم طبقه، طبقه اول و بقیه طبقات است.

هزینه ساختمان: هزینه ساختمان، چه در مرحله شروع که پیش‌بینی می‌شود و چه در مرحله تکمیل که رقم واقعی گزارش می‌شود، شامل هزینه‌های نقشه ساختمان، نظارت مهندس، پروانه ساختمان، مصالح ساختمان، وسایل و ابزار کار، مزد کارگر، حق‌الزحمه معمار، هزینه تاسیسات حرارت مرکزی، روشنایی، آب و فاضلاب و غیره می‌باشد. ارزش زمین، در هزینه ساختمان منظور نمی‌شود.

ساختمان مسکونی: ساختمانی است که به منظور سکونت ساخته شده یا مورد استفاده واقع شود.

ساختمان غیر مسکونی: ساختمانی است که برای سکونت و برای انجام فعالیت اقتصادی (مانند: صنعتی، بازرگانی، آموزشی، بهداشتی، تفریحی، ورزشی و غیره) یا سایر مقاصد مورد استفاده واقع شود.

ساختمان مسکونی و غیر مسکونی توأم: ساختمانی است که برای سکونت و برای انجام فعالیت اقتصادی یا سایر مقاصد به طور توأم مورد استفاده واقع شود.

سرما به‌گذاری: عبارت از تمامی پرداخت‌هایی است که برای ایجاد ساختمان در یک دوره معین انجام می‌شود، حتی اگر ساختمان در آن دوره تکمیل نشده باشد.

فعالیت ساختمانی: تمامی فعالیت‌های است که در ارتباط با مراحل مختلف ایجاد ساختمان (پی‌کنی، پی‌ریزی، شناژبندی، برپاکردن اسکلت بنا، ساخت بنا، نصب تاسیسات و تجهیزات، کاشی‌کاری، روکاری، نقاشی، سیم‌کشی و...) صورت می‌گیرد، همچنین تعمیرات اساسی و جزئی در ساختمان‌های موجود (ساخت یک طبقه یا قسمت جدید، تعویض یا تعمیر تاسیسات و تجهیزات، تعمیر لوله‌های آب، گاز و فاضلاب، لکه‌گیری و ایزولاسیون بام، تجدید نقاشی و کاغذ دیواری، تعمیر محوطه و ...) فعالیت ساختمانی محسوب می‌شود.

۱۰- ساختمان و مسکن
مسکونی برابر با ۸۰۰۹۱ هزار ریال بوده که نسبت به سال
۱۳۹۹ رشد حدود ۷۰ درصدی را داشته است.

تا پایان اسفند ماه ۱۴۰۰ در استان فعال بوده‌اند.
بر اساس آمار اخذ شده از مرکز آمار ایران در سال
۱۴۰۰ متوسط قیمت یک متر مربع زیر بنای واحد

۱۰-۱- پروانه‌های ساختمانی صادر شده برای احداث ساختمان برحسب مساحت زمین و زیربنا در نقاط شهری

(فقره - متر مربع)

مساحت زیربنا	مساحت زمین	پروانه	سال و شهر
۱۹۷۷۸۹۴	۲۳۴۱۰۱۴	۸۰۸۵ ۱۳۸۵
۲۷۴۳۴۴۰	۲۱۵۸۲۵۶	۶۹۲۶ ۱۳۹۰
۱۹۷۶۷۵۶	۱۲۸۹۵۷۰	۵۵۲۰ ۱۳۹۵
۱۴۰۷۶۰۲	۱۴۵۳۱۳۳	۴۶۱۸ ۱۳۹۶
۱۷۲۹۸۷۵	۱۲۳۴۲۹۲	۴۷۳۷ ۱۳۹۷
۲۶۵۰۳۰۸	۱۵۳۲۳۰۲	۶۴۴۹ ۱۳۹۸
۳۰۹۷۳۱۰	۱۸۸۳۰۳۸	۷۴۷۳ ۱۳۹۹
۱۹۳۰۵۹۱	۱۱۸۶۳۷۰	۴۶۰۸ ۱۴۰۰
. آواجیق
۸۳۰۷۱۶	۳۹۵۶۸۶	۱۳۹۸ ارومیه
۳۵۹۴۹	۲۸۶۶۵	۱۰۰ اشنویه
۱۴۰۵	۵۵۷۸	۶ ایواوغلی
۱۸۴۷	۴۱۶۷	۱۰ باروق
۵۲۴۱۶	۱۶۶۴۵	۶۴ بازرگان
. بکتاش
۱۰۵۸۶۷	۶۵۸۰۰	۳۱۸ بوکان
۱۲۹۸۹	۱۱۳۷۷	۵۳ پلدشت
۳۷۹۵۷	۶۷۴۰۰	۱۳۸ پیرانشهر
۸۹۱	۱۲۸۲	۸ تازه شهر
. تازه کند نصرت آباد
۴۰۱۳۱	۲۷۲۶۸	۱۶۴ تکاب
۱۰۰۱۷	۱۸۵۷۳	۶۳ چهاربرج
. حاجیلار
۴۴۱	۳۲۵	۲ خلیفان
۱۸۳۵۹۹	۸۰۴۴۲	۳۸۰ خوی
۷۱۳	۶۸۹	۳ دیزج دیز
۱۱۳۰۱	۸۹۹۱	۵۲ ربط
۱۴۳	۴۸۲	۱ زراآباد

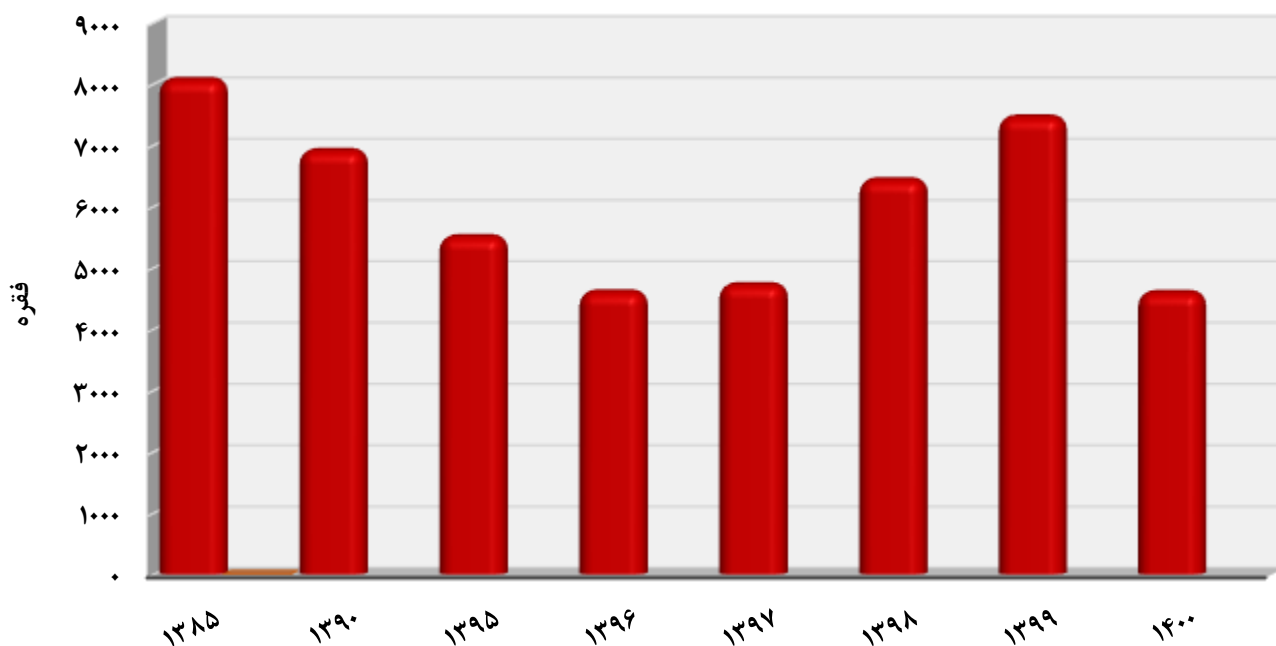
۱-۱۰- پروانه‌های ساختمانی صادر شده برای احداث ساختمان بر حسب مساحت زمین و زیربنا در نقاط شهری (دنباله)
(فقره - متر مربع)

سال و شهر	پروانه	مساحت زمین	مساحت زیربنا
سردشت.....	۲۲	۳۲۲۳	۵۲۹۲
سرو.....	۱	۲۵۱	۲۶۷
سلماس.....	۱۰۹	۲۳۹۸۸	۳۰۹۸۸
سیلوانه.....	۲	۳۲۱۶	۵۱۰
سیمینه.....	۱۲	۲۳۵۷	۲۵۰۱
سیه چشمه.....	۶۵	۹۸۳۵	۱۰۰۸۳
شاهیندژ.....	۱۷۹	۳۳۱۰۳	۳۶۱۳۶
شوط.....	۱۰۶	۱۷۹۷۲	۱۸۵۳۵
فیرورق.....	۲۰	۵۹۵۷	۳۰۶۹
قره ضیاءالدین.....	۹۲	۲۳۰۹۵	۱۹۷۲۰
قطور.....	۴۵	۱۴۶۲۹	۴۰۸۴
قوشچی.....	۱۳	۳۷۱۲	۱۸۰۲
کشاورز.....	۱	۱۷۲	۲۵۳
گوگ تپه.....	۳۶	۱۱۴۰۹	۷۶۴۸
لاجان.....	۲۹	۸۷۴۶	۶۷۳۶
ماکو.....	۱۰۵	۲۵۲۶۹	۶۶۰۴۵
محمدیار.....	۱۸	۶۶۶۳	۴۳۸۲
محمودآباد.....	۳۳	۶۴۸۲	۴۶۰۰
مرگنلر.....	۱۸	۳۰۲۵	۳۲۲۵
مهاباد.....	۴۸۳	۱۲۰۵۹۳	۲۳۸۰۶۹
میاندوآب.....	۱۰۹	۲۴۰۸۵	۵۲۸۸۲
میرآباد.....	۱۹	۲۸۸۸	۳۴۶۸
نازک علیا.....	۴	۹۲۸	۶۱۶
نالوس.....	۳۱	۲۳۹۰۸	۵۹۳۶
نقده.....	۲۰۶	۵۸۷۸۶	۵۹۶۱۱
نلاس.....	۱۶	۲۷۹۶	۲۶۱۰
نوشین شهر.....	۲۰	۵۷۰۲	۴۸۳۶
یولاگلدی.....	۵۴	۱۰۲۱۰	۱۰۳۰۵

مأخذ- مرکز آمار ایران (ر.م).

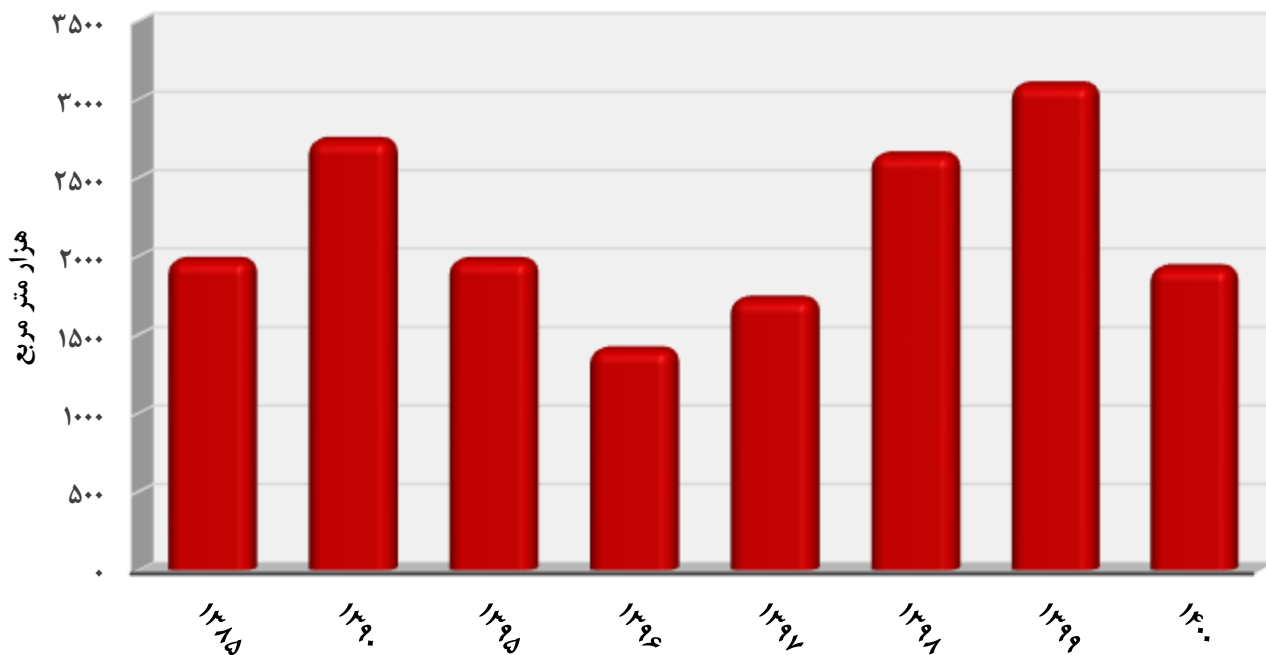
- مرکز آمار ایران، دفتر صنعت، معدن و زیربنایی.

۱۰-۱- پروانه‌های ساختمانی صادرشده برای احداث ساختمان در نقاط شهری استان
برحسب سال



«مبنا: جدول ۱-۱۰»

۱۰-۲- سطح زیربنای پروانه‌های صادر شده ساختمانی در نقاط شهری استان برحسب سال



«مبنا: جدول ۱-۱۰»

۱۰-۲- پروانه‌های ساختمانی صادر شده برای احداث ساختمان برحسب نوع استفاده در نقاط شهری (فقره)

سال و شهر	جمع	مسکونی	مسکونی و کارگاه توام	بازرگانی	صنعتی، آموزشی و بهداشتی	سایر
۱۳۸۵	۸۰۸۵	۶۹۶۴	۷۴۶	۲۶۸	۳۸	۶۹
۱۳۹۰	۶۹۲۶	۶۱۸۹	۵۳۰	۱۸۹	۱۵	۳
۱۳۹۵	۵۵۲۰	۴۶۴۲	۶۲۶	۲۲۶	۲۰	۶
۱۳۹۶	۴۶۱۸	۳۸۶۴	۵۲۲	۲۰۲	۲۸	۲
۱۳۹۷	۴۷۳۷	۳۹۲۶	۵۸۴	۱۹۸	۲۲	۷
۱۳۹۸	۶۴۴۹	۵۴۱۶	۷۹۳	۲۲۱	۱۴	۵
۱۳۹۹	۷۴۷۳	۶۲۴۸	۹۰۶	۲۹۵	۱۸	۶
۱۴۰۰	۴۶۰۸	۳۵۹۲	۷۶۴	۲۱۸	۳۰	۴
آواجیق	۰	۰	۰	۰	۰	۰
ارومیه	۱۳۹۸	۱۱۰۴	۲۵۲	۲۹	۱۲	۱
اشنویه	۱۰۰	۷۲	۲۳	۵	۰	۰
ایواوغلی	۶	۳	۰	۳	۰	۰
باروق	۱۰	۹	۱	۰	۰	۰
بازرگان	۶۴	۶۳	۰	۱	۰	۰
بکتاش	۰	۰	۰	۰	۰	۰
بوکان	۳۱۸	۲۰۶	۱۱۱	۰	۱	۰
پلدشت	۵۳	۴۷	۰	۵	۱	۰
پیرانشهر	۱۳۸	۱۱۱	۲۳	۲	۲	۰
تازه شهر	۸	۸	۰	۰	۰	۰
تازه کند نصرت آباد	۰	۰	۰	۰	۰	۰
تکاب	۱۶۴	۱۲۵	۳۲	۷	۰	۰
چهاربرج	۶۳	۴۰	۱۸	۴	۱	۰
حاجیلار	۰	۰	۰	۰	۰	۰
خلیفان	۲	۲	۰	۰	۰	۰
خوی	۳۸۰	۳۰۸	۴۲	۲۸	۲	۰
دیزج دیز	۳	۲	۱	۰	۰	۰
ربط	۵۲	۵۱	۱	۰	۰	۰
زرآباد	۱	۱	۰	۰	۰	۰

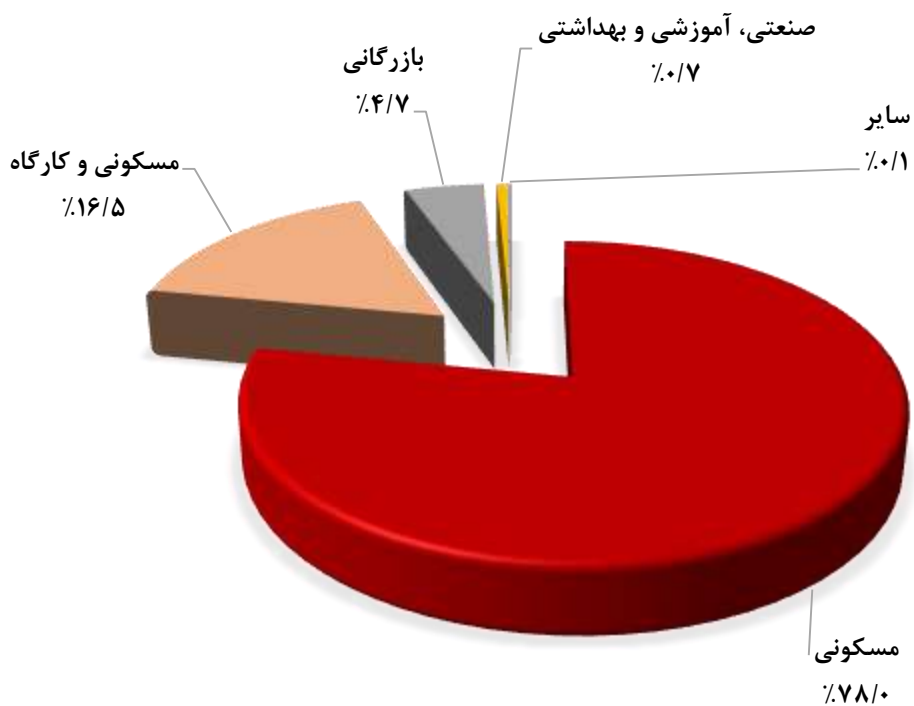
۱۰-۲ پروانه‌های ساختمانی صادر شده برای احداث ساختمان برحسب نوع استفاده در نقاط شهری (دنباله) (فقره)

سال و شهر	جمع	مسکونی	مسکونی و کارگاه توام	بازرگانی	صنعتی، آموزشی و بهداشتی	سایر
سردشت.....	۲۲	۱۸	۲	۲	۰	۰
سرو.....	۱	۱	۰	۰	۰	۰
سلماس.....	۱۰۹	۹۷	۴	۷	۱	۰
سیلوانه.....	۲	۱	۰	۰	۰	۱
سیمینه.....	۱۲	۱۰	۲	۰	۰	۰
سیه چشمه.....	۶۵	۳۰	۵	۲۹	۱	۰
شاهیندژ.....	۱۷۹	۱۴۲	۲۳	۱۴	۰	۰
شوط.....	۱۰۶	۸۸	۴	۱۳	۱	۰
فیرورق.....	۲۰	۲۰	۰	۰	۰	۰
قره ضیاءالدین.....	۹۲	۶۴	۱۷	۸	۲	۱
قطور.....	۴۵	۴۵	۰	۰	۰	۰
قوشچی.....	۱۳	۱۳	۰	۰	۰	۰
کشاورز.....	۱	۱	۰	۰	۰	۰
گوگ تپه.....	۳۶	۲۵	۸	۳	۰	۰
لاجان.....	۲۹	۲۷	۲	۰	۰	۰
ماکو.....	۱۰۵	۸۰	۲۴	۰	۱	۰
محمدیار.....	۱۸	۱۴	۳	۱	۰	۰
محمودآباد.....	۳۳	۲۷	۳	۳	۰	۰
مرگنلر.....	۱۸	۶	۸	۴	۰	۰
مهاباد.....	۴۸۳	۳۷۲	۸۱	۲۵	۴	۱
میاندوآب.....	۱۰۹	۹۵	۱۲	۲	۰	۰
میرآباد.....	۱۹	۱۴	۴	۱	۰	۰
نازک علیا.....	۴	۴	۰	۰	۰	۰
نالوس.....	۳۱	۲۹	۱	۱	۰	۰
نقده.....	۲۰۶	۱۴۴	۵۴	۸	۰	۰
نلاس.....	۱۶	۱۶	۰	۰	۰	۰
نوشین شهر.....	۲۰	۸	۳	۸	۱	۰
یولاگلدی.....	۵۴	۴۹	۰	۵	۰	۰

مأخذ- مرکز آمار ایران (م.م).

- مرکز آمار ایران، دفتر صنعت، معدن و زیربنایی.

۱۰-۳- توزیع نسبی پروانه‌های ساختمانی صادر شده برای احداث ساختمان برحسب نوع استفاده در نقاط شهری: ۱۴۰۰



« مینا: جدول ۱۰-۲ »

۱۰-۳ پروانه‌های ساختمانی صادر شده برای احداث ساختمان برحسب نوع اسکلت و مصالح عمده ساختمانی در نقاط شهری (فقره)

سال و شهر	جمع	آجر و آهن	آجر و چوب	بلوک سیمانی	اسکلت فلزی	بتون آرمه	سایر
..... ۱۳۸۵	۸۰۸۵	۲۸۷۳	۵	۵۳	۳۷۲۴	۱۳۶۸	۶۲
..... ۱۳۹۰	۶۹۲۶	۱۱۰۴	۴	۱۰۲	۲۵۹۹	۳۱۱۷	۰
..... ۱۳۹۵	۵۵۲۰	۷۵۱	۲	۲	۸۷۷	۳۸۸۸	۰
..... ۱۳۹۶	۴۶۱۸	۷۵۴	۰	۲	۶۴۱	۳۲۲۱	۰
..... ۱۳۹۷	۴۷۳۷	۵۲۸	۱	۱	۴۰۳	۳۸۰۴	۰
..... ۱۳۹۸	۶۴۴۹	۵۶۲	۲	۱۵	۵۶۱	۵۳۰۹	۰
..... ۱۳۹۹	۷۴۷۳	۱۰۵۸	۲	۵	۶۱۳	۵۷۹۵	۰
..... ۱۴۰۰	۳۵۹۲	۲۹۳	۰	۴	۱۹۳	۳۱۰۳	۰
..... آواجیق	۰	۰	۰	۰	۰	۰	۰
..... ارومیه	۱۱۰۴	۲	۰	۰	۰	۱۱۰۲	۰
..... اشنویه	۷۲	۲	۰	۰	۶	۶۴	۰
..... ایواوغلی	۳	۰	۰	۰	۰	۳	۰
..... باروق	۹	۰	۰	۰	۰	۹	۰
..... بازرگان	۶۳	۰	۰	۰	۲	۶۱	۰
..... بکتاش	۰	۰	۰	۰	۰	۰	۰
..... بوکان	۲۰۶	۰	۰	۰	۲	۲۰۴	۰
..... پلدشت	۴۷	۱	۰	۰	۶	۴۰	۰
..... پیرانشهر	۱۱۱	۰	۰	۰	۴۰	۷۱	۰
..... تازه شهر	۸	۸	۰	۰	۰	۰	۰
..... تازه کند نصرت آباد	۰	۰	۰	۰	۰	۰	۰
..... تکاب	۱۲۵	۰	۰	۰	۰	۱۲۵	۰
..... چهاربرج	۴۰	۰	۰	۰	۰	۴۰	۰
..... حاجیلار	۰	۰	۰	۰	۰	۰	۰
..... خلیفان	۲	۲	۰	۰	۰	۰	۰
..... خوی	۳۰۸	۰	۰	۰	۴۷	۲۶۱	۰
..... دیزج دیز	۲	۰	۰	۰	۱	۱	۰
..... ربط	۵۱	۰	۰	۰	۰	۵۱	۰
..... زراباد	۱	۱	۰	۰	۰	۰	۰

۱۰-۳ پروانه‌های ساختمانی صادر شده برای احداث ساختمان بر حسب نوع اسکلت و مصالح عمده ساختمانی در نقاط شهری (دنباله)

سال و شهر	جمع	آجر و آهن	آجر و چوب	بلوک سیمانی	اسکلت فلزی	بتون آرمه	سایر
سردشت.....	۱۸	۰	۰	۰	۸	۱۰	۰
سرو.....	۱	۰	۰	۰	۰	۱	۰
سلماس.....	۹۷	۰	۰	۰	۱	۹۶	۰
سیلوانه.....	۱	۱	۰	۰	۰	۰	۰
سیمینه.....	۱۰	۸	۰	۰	۱	۱	۰
سیه چشمه.....	۳۰	۰	۰	۰	۳۰	۰	۰
شاهیندژ.....	۱۴۲	۵	۰	۱	۵	۱۳۱	۰
شوط.....	۸۸	۲	۰	۰	۲۶	۶۰	۰
فیرورق.....	۲۰	۰	۰	۰	۱	۱۹	۰
قره ضیاءالدین.....	۶۴	۰	۰	۰	۳	۶۱	۰
قطور.....	۴۵	۴۱	۰	۰	۰	۴	۰
قوشچی.....	۱۳	۰	۰	۰	۰	۱۳	۰
کشاورز.....	۱	۰	۰	۰	۰	۱	۰
گوگ تپه.....	۲۵	۲۲	۰	۱	۱	۱	۰
لاجان.....	۲۷	۲۰	۰	۱	۰	۶	۰
ماکو.....	۸۰	۱	۰	۰	۸	۷۱	۰
محمدیار.....	۱۴	۱۴	۰	۰	۰	۰	۰
محمودآباد.....	۲۷	۴	۰	۰	۰	۲۳	۰
مرگنلر.....	۶	۲	۰	۰	۱	۳	۰
مهاباد.....	۳۷۲	۴	۰	۰	۰	۳۶۸	۰
میاندوآب.....	۹۵	۰	۰	۰	۰	۹۵	۰
میرآباد.....	۱۴	۱۱	۰	۰	۰	۳	۰
نازک علیا.....	۴	۲	۰	۰	۱	۱	۰
نالوس.....	۲۹	۱۱	۰	۱	۰	۱۷	۰
نقده.....	۱۴۴	۱۲۴	۰	۰	۱	۱۹	۰
نلاس.....	۱۶	۴	۰	۰	۰	۱۲	۰
نوشین شهر.....	۸	۰	۰	۰	۰	۸	۰
یولاغلدی.....	۴۹	۱	۰	۰	۲	۴۶	۰

مأخذ- مرکز آمار ایران (ر.م).

- مرکز آمار ایران، دفتر صنعت، معدن و زیربنایی.

۱۰-۴- توزیع نسبی پروانه‌های ساختمانی صادر شده برای احداث ساختمان بر حسب نوع اسکلت و مصالح عمده ساختمانی در نقاط شهری: ۱۴۰۰



« مینا: جدول ۱۰-۳ »

۱۰-۴ پروانه‌های ساختمانی صادر شده برای احداث ساختمان برحسب تعداد طبقات در نقاط شهری (فقره)

سال و شهر	جمع	یک طبقه	دو طبقه	سه طبقه	چهار طبقه	پنج طبقه و بیشتر
..... ۱۳۸۵	۸۰۸۵	۳۴۳۹	۳۳۹۳	۹۵۶	۲۰۸	۸۹
..... ۱۳۹۰	۶۹۲۶	۱۵۲۹	۲۸۱۸	۱۶۲۱	۴۲۳	۵۳۵
..... ۱۳۹۵	۵۵۲۰	۱۱۳۱	۲۷۰۲	۹۰۸	۳۶۸	۴۱۱
..... ۱۳۹۶	۴۶۱۸	۸۸۴	۲۰۹۳	۱۰۳۶	۳۳۶	۲۶۹
..... ۱۳۹۷	۴۷۳۷	۷۰۴	۲۰۶۳	۱۱۰۷	۴۰۰	۴۶۳
..... ۱۳۹۸	۶۴۴۹	۱۰۰۰	۲۶۱۰	۱۴۷۸	۶۶۵	۶۹۶
..... ۱۳۹۹	۶۲۴۸	۱۲۴۵	۲۳۲۲	۱۳۸۵	۵۶۳	۷۳۳
..... ۱۴۰۰	۴۶۰۸	۶۱۳	۱۷۲۸	۱۰۳۴	۵۰۲	۷۳۱
..... آواجیق	۰	۰	۰	۰	۰	۰
..... ارومیه	۱۳۹۸	۷۴	۴۸۶	۲۶۱	۱۵۵	۴۲۲
..... اشنویه	۱۰۰	۱۳	۵۸	۱۱	۴	۱۴
..... ایواوغلی	۶	۵	۱	۰	۰	۰
..... باروق	۱۰	۴	۶	۰	۰	۰
..... بازرگان	۶۴	۰	۶	۲۷	۱۲	۱۹
..... بکتاش	۰	۰	۰	۰	۰	۰
..... بوکان	۳۱۸	۹	۱۸	۱۳۱	۱۲۲	۳۸
..... پلدشت	۵۳	۱۹	۲۷	۶	۱	۰
..... پیرانشهر	۱۳۸	۱۱	۱۱۵	۱۱	۱	۰
..... تازه شهر	۸	۳	۴	۱	۰	۰
..... تازه کند نصرت آباد	۰	۰	۰	۰	۰	۰
..... تکاب	۱۶۴	۳	۴۷	۸۷	۲۵	۲
..... چهاربرج	۶۳	۴۲	۲۱	۰	۰	۰
..... حاجیلار	۰	۰	۰	۰	۰	۰
..... خلیفان	۲	۰	۲	۰	۰	۰
..... خوی	۳۸۰	۴۰	۹۸	۷۹	۶۹	۹۴
..... دیزج دیز	۳	۱	۲	۰	۰	۰
..... ربط	۵۲	۱۹	۱۸	۱۴	۰	۱
..... زرآباد	۱	۱	۰	۰	۰	۰

۴-۱۰- پروانه‌های ساختمانی صادر شده برای احداث ساختمان برحسب تعداد طبقات در نقاط شهری (دنباله)

سال و شهر	جمع	یک طبقه	دو طبقه	سه طبقه	چهار طبقه	پنج طبقه و بیش تر
سردشت.....	۲۲	۲	۱۱	۶	۳	۰
سرو.....	۱	۰	۰	۱	۰	۰
سلماس.....	۱۰۹	۱	۲۵	۷۶	۶	۱
سیلوانه.....	۲	۲	۰	۰	۰	۰
سیمینه.....	۱۲	۴	۷	۱	۰	۰
سیه چشمه.....	۶۵	۳۸	۲۳	۴	۰	۰
شاهیندژ.....	۱۷۹	۶	۹۹	۶۴	۸	۲
شوط.....	۱۰۶	۴۰	۵۲	۱۰	۳	۱
فیرورق.....	۲۰	۸	۸	۴	۰	۰
قره ضیاءالدین.....	۹۲	۲۹	۵۰	۱۱	۱	۱
قطور.....	۴۵	۴۵	۰	۰	۰	۰
قوشچی.....	۱۳	۸	۳	۲	۰	۰
کشاورز.....	۱	۰	۱	۰	۰	۰
گوگ تپه.....	۳۶	۱۵	۱۸	۳	۰	۰
لاجان.....	۲۹	۱۴	۱۴	۱	۰	۰
ماکو.....	۱۰۵	۲	۱۲	۳۳	۱۶	۴۲
محمدیار.....	۱۸	۱۰	۷	۰	۱	۰
محمودآباد.....	۳۳	۲۸	۵	۰	۰	۰
مرگنلر.....	۱۸	۸	۷	۳	۰	۰
مهاباد.....	۴۸۳	۲۸	۲۲۵	۱۰۲	۴۸	۸۰
میاندوآب.....	۱۰۹	۴	۳۵	۴۰	۱۷	۱۳
میرآباد.....	۱۹	۵	۱۱	۳	۰	۰
نازک علیا.....	۴	۳	۱	۰	۰	۰
نالوس.....	۳۱	۱۴	۱۶	۱	۰	۰
نقده.....	۲۰۶	۳۰	۱۴۰	۲۶	۹	۱
نلاس.....	۱۶	۶	۱۰	۰	۰	۰
نوشین شهر.....	۲۰	۳	۶	۱۱	۰	۰
یولاگلدی.....	۵۴	۱۶	۳۳	۴	۱	۰

مأخذ- مرکز آمار ایران (ر.م).

- مرکز آمار ایران، دفتر صنعت، معدن و زیربنایی.

۱۰-۵- پروانه‌های ساختمانی صادر شده برای احداث ساختمان برحسب مساحت زمین و وضعیت قبلی آن در نقاط شهری (فقره- متر مربع)

ساختمان تخریبی		باغ یا مزرعه		زمین بایر		جمع		سال و شهر
مساحت	پروانه	مساحت	پروانه	مساحت	پروانه	مساحت	پروانه	
۲۱۴۹۴۹	۹۷۵	۳۲۲۸۸	۳۵	۲۰۹۳۷۷۷	۷۰۷۵	۲۳۴۱۰۱۴	۸۰۸۵۱۳۸۵
۳۸۱۴۹۹	۱۵۱۵	۹۷۵۸۹	۳۰	۱۶۷۹۱۶۸	۵۳۸۱	۲۱۵۸۲۵۶	۶۹۲۶۱۳۹۰
۱۸۴۳۸۵	۷۸۹	۴۳۳۵۸	۱۲	۱۰۶۱۸۲۷	۴۷۱۹	۱۲۸۹۵۷۰	۵۵۲۰۱۳۹۵
۲۲۵۳۰۲	۹۲۰	۷۵۱۲۷	۱۴	۱۱۵۲۷۰۴	۳۶۸۴	۱۴۵۳۱۳۳	۴۶۱۸۱۳۹۶
۱۶۴۲۰۰	۷۵۴	۱۱۹۲۳۴	۲۰	۹۵۰۸۵۸	۳۹۶۳	۱۲۳۴۲۹۲	۴۷۳۷۱۳۹۷
۲۸۶۳۲۷	۱۰۰۸	۶۲۴۲۹	۱۳	۱۱۸۳۵۴۶	۵۴۲۸	۱۵۳۳۳۰۲	۶۴۴۹۱۳۹۸
۵۵۸۵۸۳	۱۶۵۲	۷۷۸۰۹	۱۲	۱۲۴۶۶۴۶	۵۸۰۹	۱۸۸۳۰۳۸	۷۴۷۳۱۳۹۹
۱۷۰۸۴۳	۷۴۹	۱۰۶۴۱۷	۸	۹۰۹۱۱۰	۳۸۵۱	۱۱۸۶۳۷۰	۴۶۰۸ ۱۴۰۰
.آواجیق
۲۵۷۵۳	۸۵	۵۳۴۴۸	۲	۳۱۶۴۸۵	۱۳۱۱	۳۹۵۶۸۶	۱۳۹۸ارومیه
۲۱۸۵	۱۱	۹۰۷۰	۱	۱۷۴۱۰	۸۸	۲۸۶۶۵	۱۰۰اشنویه
.	.	.	.	۵۵۷۸	۶	۵۵۷۸	۶ایواوغلی
.	.	.	.	۴۱۶۷	۱۰	۴۱۶۷	۱۰باروق
۷۶۲۶	۳۷	.	.	۹۰۱۹	۲۷	۱۶۶۴۵	۶۴بازرگان
.بکتاش
.	.	.	.	۶۵۸۰۰	۳۱۸	۶۵۸۰۰	۳۱۸بوکان
.	.	.	.	۱۱۳۷۷	۵۳	۱۱۳۷۷	۵۳پلدشت
.	.	۲۰۰۰۰	۱	۴۷۴۰۰	۱۳۷	۶۷۴۰۰	۱۳۸پیرانشهر
.	.	.	.	۱۲۸۲	۸	۱۲۸۲	۸تازه شهر
.تازه کند نصرت آباد
۶۶۲۷	۳۶	.	.	۲۰۶۴۱	۱۲۸	۲۷۲۶۸	۱۶۴تکاب
۴۹۰۳	۱۴	۶۰۰	۱	۱۳۰۷۰	۴۸	۱۸۵۷۳	۶۳چهاربرج
.حاجیلار
۸۱	۱	.	.	۲۴۴	۱	۳۲۵	۲خلیفان
۳۴۵۲۹	۱۶۴	.	.	۴۵۹۱۳	۲۱۶	۸۰۴۴۲	۳۸۰خوی
۱۶۶	۱	.	.	۵۲۳	۲	۶۸۹	۳دیزج دیز
۲۴۳۵	۱۲	.	.	۶۵۵۶	۴۰	۸۹۹۱	۵۲ربط
۴۸۲	۱	۴۸۲	۱زرآباد

۱۰-۵- پروانه‌های ساختمانی صادر شده برای احداث ساختمان بر حسب مساحت زمین و وضعیت قبلی آن و مساحت آن در نقاط شهری (دنباله)
(فقره- متر مربع)

ساختمان تخریبی		باغ یا مزرعه		زمین بایر		جمع		سال و شهر
مساحت	پروانه	مساحت	پروانه	مساحت	پروانه	مساحت	پروانه	
۳۲۲۳	۲۲	۳۲۲۳	۲۲	سردشت.....
.	.	.	.	۲۵۱	۱	۲۵۱	۱	سرو.....
۴۳۰۳	۲۲	.	.	۱۹۶۸۵	۸۷	۲۳۹۸۸	۱۰۹	سلماس.....
.	.	.	.	۳۲۱۶	۲	۳۲۱۶	۲	سیلوانه.....
۹۳۶	۳	.	.	۱۴۲۱	۹	۲۳۵۷	۱۲	سیمینه.....
۱۲۶۱	۹	.	.	۸۵۷۴	۵۶	۹۸۳۵	۶۵	سیه چشمه.....
۱۲۶۳۳	۸۰	.	.	۲۰۴۷۰	۹۹	۳۳۱۰۳	۱۷۹	شاهیندر.....
۳۲۵۰	۲۱	.	.	۱۴۷۲۲	۸۵	۱۷۹۷۲	۱۰۶	شوط.....
.	.	.	.	۵۹۵۷	۲۰	۵۹۵۷	۲۰	فیروزق.....
.	.	۵۷۳۳	۱	۱۷۳۶۲	۹۱	۲۳۰۹۵	۹۲	قره ضیاءالدین.....
۱۴۶۲۹	۴۵	۱۴۶۲۹	۴۵	قطور.....
۳۵۱	۲	.	.	۳۳۶۱	۱۱	۳۷۱۲	۱۳	قوشچی.....
.	.	.	.	۱۷۲	۱	۱۷۲	۱	کشاورز.....
.	.	.	.	۱۱۴۰۹	۳۶	۱۱۴۰۹	۳۶	گوگ تپه.....
۵۹۲۱	۱۷	.	.	۲۸۲۵	۱۲	۸۷۴۶	۲۹	لاجان.....
۱۱۷۴۶	۴۹	.	.	۱۳۵۲۳	۵۶	۲۵۲۶۹	۱۰۵	ماکو.....
.	.	.	.	۶۶۶۳	۱۸	۶۶۶۳	۱۸	محمدیار.....
۱۹۸۲	۱۰	.	.	۴۵۰۰	۲۳	۶۴۸۲	۳۳	محمودآباد.....
۱۵۷۳	۹	.	.	۱۴۵۲	۹	۳۰۲۵	۱۸	مرگلر.....
.	.	۷۵۶۶	۱	۱۱۳۰۲۷	۴۸۲	۱۲۰۵۹۳	۴۸۳	مهاباد.....
.	.	.	.	۲۴۰۸۵	۱۰۹	۲۴۰۸۵	۱۰۹	میاندوآب.....
.	.	.	.	۲۸۸۸	۱۹	۲۸۸۸	۱۹	میرآباد.....
۲۲۳	۱	.	.	۷۰۵	۳	۹۲۸	۴	نازک علیا.....
۴۲۸۹	۷	۱۰۰۰۰	۱	۹۶۱۹	۲۳	۲۳۹۰۸	۳۱	نالوس.....
۱۷۳۵۲	۸۶	.	.	۴۱۴۳۴	۱۲۰	۵۸۷۸۶	۲۰۶	نقده.....
۲۹۲	۱	.	.	۲۵۰۴	۱۵	۲۷۹۶	۱۶	نلاس.....
۲۰۹۲	۳	.	.	۳۶۱۰	۱۷	۵۷۰۲	۲۰	نوشین شهر.....
.	.	.	.	۱۰۲۱۰	۵۴	۱۰۲۱۰	۵۴	یولاگلدی.....

مأخذ- مرکز آمار ایران (ر.م).

- مرکز آمار ایران، دفتر صنعت، معدن و زیربنایی.

۱۰-۶- پروانه‌های ساختمانی صادر شده برای احداث ساختمان مسکونی بر حسب تعداد واحد مسکونی، مساحت زمین و مساحت زیربنا در نقاط شهری (فقره - مترمربع)

مساحت زیربنا	مساحت زمین	تعداد پروانه بر حسب تعداد واحد مسکونی						سال و شهر
		پنج واحد و بیش تر	چهار واحد	سه واحد	دو واحد	یک واحد	جمع	
۱۵۲۱۳۱۱	۱۴۹۵۳۶۲	۷۵	۴۳	۲۲۳	۲۲۸۶	۴۳۳۷	۶۹۶۴۱۳۸۵
۲۴۱۳۵۰۶	۱۶۱۸۶۹۵	۳۵۷	۲۱۸	۵۱۹	۲۸۶۹	۲۲۲۶	۶۱۸۹۱۳۹۰
۱۵۰۷۷۵۹	۹۱۶۸۷۷	۱۶۵	۱۴۸	۳۰۹	۱۷۶۴	۲۲۵۶	۴۶۴۲۱۳۹۵
۱۰۱۷۷۰۹	۸۴۸۰۷۹	۸۴	۹۹	۳۰۱	۱۶۸۱	۱۶۹۹	۳۸۶۴۱۳۹۶
۱۲۹۸۵۴۴	۹۲۸۴۱۶	۲۰۳	۱۳۶	۳۴۲	۱۷۷۳	۱۴۲۷	۳۸۸۱۱۳۹۷
۱۸۷۳۱۱۶	۱۱۷۰۷۱۹	۴۰۶	۳۴۳	۵۹۶	۲۱۶۱	۱۹۱۰	۵۴۱۶۱۳۹۸
۲۳۶۲۶۷۹	۱۵۲۱۹۷۵	۴۶۵	۳۸۴	۵۶۴	۲۳۱۴	۲۵۲۱	۶۲۴۸۱۳۹۹
۱۳۷۸۴۱۸	۱۷۰۷۵۲	۱۹۴	۲۷۶	۳۳۲	۱۳۵۴	۱۴۳۶	۳۵۹۲۱۴۰۰
.آواجیق
۵۷۲۰۸۹	۲۷۳۴۴۶	۷۶	۷۱	۱۳۰	۳۷۲	۴۵۵	۱۱۰۴ارومیه
۲۷۹۸۱	۲۳۱۳۱	۱۰	۴	۵	۴۰	۱۳	۷۲اشنویه
۲۶۴	۵۳۰	۳	۳ایواوغلی
۱۵۹۰	۳۰۹۸	.	.	.	۵	۴	۹باروق
۳۶۷۶۱	۱۱۷۹۵	۱۸	۱	۱۱	۲۷	۶	۶۳بازرگان
.بکتاش
۵۵۱۴۲	۳۷۹۳۹	۳۱	۸۴	۱۳	۷۱	۷	۲۰۶بوکان
۱۲۱۶۲	۹۷۴۱	.	.	۷	۲۳	۱۷	۴۷پلدشت
۲۷۰۳۳	۴۰۳۹۷	.	.	۱	۸۱	۲۹	۱۱۱پیرانشهر
۸۹۱	۱۲۸۲	.	.	.	۱	۷	۸تازه شهر
.تازه کند نصرت آباد
۲۹۸۶۹	۲۱۵۵۷	۱	.	۱۳	۶۵	۴۶	۱۲۵تکاب
۵۲۲۴	۱۰۹۶۰	.	.	.	۸	۳۲	۴۰چهاربرج
.حاجیلار
۴۴۱	۳۲۵	.	.	.	۱	۱	۲خلیفان
۱۳۲۵۵۷	۶۴۱۰۱	۲۶	۴۱	۵۸	۸۲	۱۰۱	۳۰۸خوی
۴۷۱	۴۵۰	.	.	.	۱	۱	۲دیزج دیز
۱۰۳۱۵	۸۲۴۸	.	.	۲	۲۶	۲۳	۵۱ربط
۱۴۳	۴۸۲	۱	۱زرآباد

۱۰-۶- پروانه‌های ساختمانی صادر شده برای احداث ساختمان مسکونی بر حسب تعداد واحد مسکونی، مساحت زمین و مساحت زیربنا در نقاط شهری (دنباله) (فقره - مترمربع)

مساحت زیربنا	مساحت زمین	تعداد پروانه بر حسب تعداد واحد مسکونی						سال و شهر
		پنج واحد و بیش تر	چهار واحد	سه واحد	دو واحد	یک واحد	جمع	
۴۵۹۱	۲۸۰۰	.	.	۳	۶	۹	۱۸	سردشت.....
۲۶۷	۲۵۱	.	.	.	۱	.	۱	سرو.....
۲۶۸۶۵	۱۹۴۰۴	.	.	۴	۷۳	۲۰	۹۷	سلماس.....
۱۴۲	۲۱۵	۱	۱	سیلوانه.....
۱۵۸۲	۱۶۲۱	.	.	.	۲	۸	۱۰	سیمینه.....
۶۶۰۶	۶۳۹۴	.	.	۱	۸	۲۱	۳۰	سیه چشمه.....
۲۷۴۰۹	۲۷۳۱۴	.	.	۳	۵۳	۸۶	۱۴۲	شاهیندژ.....
۱۶۰۳۳	۱۵۹۷۹	.	۱	۵	۴۳	۳۹	۸۸	شوط.....
۳۰۶۹	۵۹۵۷	.	.	.	۵	۱۵	۲۰	فیرورق.....
۱۳۲۱۶	۱۸۴۶۲	.	۱	۱	۲۰	۴۲	۶۴	قره ضیاءالدین.....
۴۰۸۴	۱۴۶۲۹	۴۵	۴۵	قطور.....
۱۸۰۲	۳۷۱۲	.	.	.	۲	۱۱	۱۳	قوشچی.....
۲۵۳	۱۷۲	.	.	.	۱	.	۱	کشاورز.....
۳۷۴۰	۵۴۷۰	.	.	.	۷	۱۸	۲۵	گوگ تپه.....
۵۹۳۵	۷۵۴۱	.	.	۱	۷	۱۹	۲۷	لاجان.....
۵۰۳۲۰	۱۸۶۳۸	۹	۲۴	۱۱	۳۰	۶	۸۰	ماکو.....
۲۱۰۹	۳۱۰۷	.	.	.	۲	۱۲	۱۴	محمدیار.....
۳۷۷۶	۵۷۰۳	.	.	.	۳	۲۴	۲۷	محمودآباد.....
۷۰۴	۱۱۸۵	۶	۶	مرگنلر.....
۱۸۱۲۳۳	۹۴۷۸۵	۱۸	۴۴	۲۸	۱۵۱	۱۳۱	۳۷۲	مهاباد.....
۴۲۴۵۵	۲۰۸۵۵	۴	۵	۱۴	۴۶	۲۶	۹۵	میاندوآب.....
۲۴۲۳	۲۲۹۳	.	.	.	۷	۷	۱۴	میرآباد.....
۶۱۶	۹۲۸	.	.	.	۱	۳	۴	نازک علیا.....
۵۶۸۱	۲۳۶۴۶	.	.	.	۶	۲۳	۲۹	نالوس.....
۳۸۷۱۰	۴۶۱۲۶	۱	.	۲۰	۳۳	۹۰	۱۴۴	نقده.....
۲۶۱۰	۲۷۹۶	.	.	.	۷	۹	۱۶	نلاس.....
۲۳۲۱	۳۲۶۲	.	.	.	۶	۲	۸	نوشین شهر.....
۹۹۳۳	۱۰۰۲۵	.	.	۱	۳۱	۱۷	۴۹	یولاگلدی.....

مأخذ- مرکز آمار ایران (ر.م)

- مرکز آمار ایران، دفتر صنعت، معدن و زیربنایی.

۱۰-۷- پروانه‌های ساختمانی صادرشده برای احداث ساختمان مسکونی برحسب نوع اسکلت و مصالح عمده ساختمانی در نقاط شهری (فقره)

سال و شهر	جمع	آجر و آهن	آجر و چوب	بلوک سیمانی	اسکلت فلزی	بتون آرمه	سایر
..... ۱۳۸۵	۶۹۶۴	۲۶۴۳	۵	۴۸	۳۱۰۴	۱۱۱۱	۵۳
..... ۱۳۹۰	۶۱۸۹	۱۰۲۳	۴	۸۸	۲۲۳۷	۲۸۳۷	.
..... ۱۳۹۵	۴۶۴۲	۶۶۷	۱	۲	۶۶۴	۳۳۰۸	.
..... ۱۳۹۶	۳۸۶۴	۶۸۰	.	۱	۴۷۱	۲۷۱۲	.
..... ۱۳۹۷	۳۹۲۶	۴۴۷	۱	۱	۲۷۲	۳۲۰۵	.
..... ۱۳۹۸	۵۴۱۶	۴۹۳	۲	۱۳	۳۹۳	۴۵۱۵	.
..... ۱۳۹۹	۶۲۴۸	۹۸۰	۲	۳	۴۱۵	۴۸۴۸	.
..... ۱۴۰۰	۲۵۹۲	۲۹۳	.	۴	۱۹۳	۳۱۰۲	.
..... آواجیق
..... ارومیه	۱۱۰۴	۲	.	.	.	۱۱۰۲	.
..... اشنویه	۷۲	۲	.	.	۶	۶۴	.
..... ایواوغلی	۳	۳	.
..... باروق	۹	۹	.
..... بازرگان	۶۳	.	.	.	۲	۶۱	.
..... بکتاش
..... بوکان	۲۰۶	.	.	.	۲	۲۰۴	.
..... پلدشت	۴۷	۱	.	.	۶	۴۰	.
..... پیرانشهر	۱۱۱	.	.	.	۴۰	۷۱	.
..... تازه شهر	۸	۸
..... تازه کند نصرت آباد
..... تکاب	۱۲۵	۱۲۵	.
..... چهاربرج	۴۰	۴۰	.
..... حاجیلار
..... خلیفان	۲	۲
..... خوی	۳۰۸	.	.	.	۴۷	۲۶۱	.
..... دیزج دیز	۲	.	.	.	۱	۱	.
..... ربط	۵۱	۵۱	.
..... زراباد	۱	۱

۱۰-۷- پروانه‌های ساختمانی صادر شده برای احداث ساختمان مسکونی برحسب نوع اسکلت و مصالح عمده ساختمانی در نقاط شهری (دنباله)

سال و شهر	جمع	آجر و آهن	آجر و چوب	بلوک سیمانی	اسکلت فلزی	بتون آرمه	سایر
سردشت.....	۱۸	۰	۰	۰	۸	۱۰	۰
سرو.....	۱	۰	۰	۰	۰	۱	۰
سلماس.....	۹۷	۰	۰	۰	۱	۹۶	۰
سیلوانه.....	۱	۱	۰	۰	۰	۰	۰
سیمینه.....	۱۰	۸	۰	۰	۱	۱	۰
سیه چشمه.....	۳۰	۰	۰	۰	۳۰	۰	۰
شاهیندژ.....	۱۴۲	۵	۰	۱	۵	۱۳۱	۰
شوط.....	۸۸	۲	۰	۰	۲۶	۶۰	۰
فیرورق.....	۲۰	۰	۰	۰	۱	۱۹	۰
قره ضیاءالدین.....	۶۴	۰	۰	۰	۳	۶۱	۰
قطور.....	۴۵	۴۱	۰	۰	۰	۴	۰
قوشچی.....	۱۳	۰	۰	۰	۰	۱۳	۰
کشاورز.....	۱	۰	۰	۰	۰	۱	۰
گوگ تپه.....	۲۵	۲۲	۰	۱	۱	۱	۰
لاجان.....	۲۷	۲۰	۰	۱	۰	۶	۰
ماکو.....	۸۰	۱	۰	۰	۸	۷۱	۰
محمدیار.....	۱۴	۱۴	۰	۰	۰	۰	۰
محمودآباد.....	۲۷	۴	۰	۰	۰	۲۳	۰
مرگنلر.....	۶	۲	۰	۰	۱	۳	۰
مهاباد.....	۳۷۲	۴	۰	۰	۰	۳۶۸	۰
میاندوآب.....	۹۵	۰	۰	۰	۰	۹۵	۰
میرآباد.....	۱۴	۱۱	۰	۰	۰	۳	۰
نازک علیا.....	۴	۲	۰	۰	۱	۱	۰
نالوس.....	۲۹	۱۱	۰	۱	۰	۱۷	۰
نقده.....	۱۴۴	۱۲۴	۰	۰	۱	۱۹	۰
نلاس.....	۱۶	۴	۰	۰	۰	۱۲	۰
نوشین شهر.....	۸	۰	۰	۰	۰	۸	۰
یولاگلدی.....	۴۹	۱	۰	۰	۲	۴۶	۰

مأخذ- مرکز آمار ایران (ر.م)

- مرکز آمار ایران، دفتر صنعت، معدن و زیربنایی.

۸-۱۰- تعداد واحد مسکونی تعیین شده در پروانه‌های ساختمانی صادر شده برحسب نوع پروانه و بخش متقاضی در نقاط شهری

سال و شهر	احداث و افزایش بنا	احداث بنا				افزایش بنا			
		جمع	خصوصی	تعاونی	دولتی	جمع	خصوصی	تعاونی	دولتی
۱۳۸۵	۱۳۱۵۱	۱۲۳۵۴	۱۲۱۳۴	۲۰۹	۱۱	۷۹۷	۷۹۵	۲	۰
۱۳۹۰	۱۸۳۰۴	۱۷۹۰۲	۱۵۲۸۲	۲۳۳۷	۲۸۳	۴۰۲	۳۹۹	۲	۱
۱۳۹۵	۱۱۴۰۲	۱۰۹۴۸	۱۰۳۲۹	۲۷۷	۳۴۲	۴۵۴	۴۱۴	۴۰	۰
۱۳۹۶	۸۵۷۳	۸۱۴۳	۸۰۳۶	۸۶	۲۱	۴۳۰	۴۳۰	۰	۰
۱۳۹۷	۱۰۲۳۳	۹۴۳۶	۹۳۲۸	۱۰	۹۸	۷۹۷	۷۹۷	۰	۰
۱۳۹۸	۱۵۹۳۱	۱۴۶۰۵	۱۴۵۴۹	۸	۴۸	۱۳۲۶	۱۲۶۵	۰	۶۱
۱۳۹۹	۱۸۴۲۳	۱۶۴۳۷	۱۶۳۴۹	۴۲	۴۶	۱۹۹۶	۱۹۸۱	۱۳	۲
۱۴۰۰	۱۲۳۳۲	۱۰۶۵۳	۹۳۸۹	۷۴۸	۵۱۶	۱۶۷۹	۱۶۲۳	۵۶	۰
آواجیق	۰	۰	۰	۰	۰	۰	۰	۰	۰
ارومیه	۳۶۷۱	۳۵۲۹	۳۰۹۷	۰	۴۳۲	۱۴۲	۱۴۲	۰	۰
اشنویه	۲۳۵	۲۳۵	۱۶۲	۵۴	۱۹	۰	۰	۰	۰
ایواوغلی	۳	۳	۳	۰	۰	۰	۰	۰	۰
باروق	۱۵	۱۵	۱۵	۰	۰	۰	۰	۰	۰
بازرگان	۲۷۹	۲۷۷	۹۷	۱۸۰	۰	۲	۲	۰	۰
بکناش	۰	۰	۰	۰	۰	۰	۰	۰	۰
بوکان	۲۶۴۰	۱۳۱۲	۱۳۱۲	۰	۰	۱۳۲۸	۱۲۷۲	۵۶	۰
پلدشت	۸۴	۸۴	۸۴	۰	۰	۰	۰	۰	۰
پیرانشهر	۲۳۷	۲۳۷	۲۳۷	۰	۰	۰	۰	۰	۰
تازه‌شهر	۹	۹	۹	۰	۰	۰	۰	۰	۰
تازه‌کند نصرت‌آباد	۰	۰	۰	۰	۰	۰	۰	۰	۰
تکاب	۲۷۲	۲۷۲	۲۷۲	۰	۰	۰	۰	۰	۰
چهاربرج	۱۰۳	۷۳	۷۳	۰	۰	۳۰	۳۰	۰	۰
حاجیلار	۰	۰	۰	۰	۰	۰	۰	۰	۰
خلیفان	۳	۳	۳	۰	۰	۰	۰	۰	۰
خوی	۱۰۰۷	۹۹۲	۹۹۲	۰	۰	۱۵	۱۵	۰	۰
دیزج دیز	۴	۴	۴	۰	۰	۰	۰	۰	۰
ربط	۸۷	۸۶	۸۶	۰	۰	۱	۱	۰	۰
زرآباد	۱	۱	۱	۰	۰	۰	۰	۰	۰

۱۰-۸- تعداد واحد مسکونی تعیین شده در پروانه‌های ساختمانی صادر شده برحسب نوع پروانه و بخش متقاضی در نقاط

شهری (دنباله)

افزایش بنا				احداث بنا				افزایش بنا و احداث و	سال و شهر
دولتی	تعاونی	خصوصی	جمع	دولتی	تعاونی	خصوصی	جمع		
.	۳۴	۳۴	۳۴	سردشت.....
.	۲	۲	۲	سرو.....
.	۱۸۴	۱۸۴	۱۸۴	سلماس.....
.	۱	۱	۱	سیلوانه.....
.	۱۵	۱۵	۱۵	سیمینه.....
.	.	۱	۱	.	.	۴۵	۴۵	۴۶	سیه چشمه.....
.	.	۴۸	۴۸	۲	.	۲۳۰	۲۳۲	۲۸۰	شاهیندژ.....
.	.	۲۲	۲۲	.	.	۱۵۵	۱۵۵	۱۷۷	شوط.....
.	۲۵	۲۵	۲۵	فیرورق.....
.	۱۱۹	۱۱۹	۱۱۹	قره ضیاءالدین.....
.	۴۵	۴۵	۴۵	قطور.....
.	۱۵	۱۵	۱۵	قوشچی.....
.	۲	۲	۲	کشاورز.....
.	.	۷	۷	.	.	۴۲	۴۲	۴۹	گوگ تپه.....
.	۳۸	۳۸	۳۸	لاجان.....
.	.	۴۲	۴۲	۶۳	.	۲۷۷	۳۴۰	۳۸۲	ماکو.....
.	۲۰	۲۰	۲۰	محمدیار.....
.	۳۳	۳۳	۳۳	محمودآباد.....
.	.	۲	۲	.	.	۱۴	۱۴	۱۶	مرگنلر.....
.	.	۲	۲	.	۵۱۴	۸۹۱	۱۴۰۵	۱۴۰۷	مهاباد.....
.	۲۶۹	۲۶۹	۲۶۹	میاندوآب.....
.	۲۷	۲۷	۲۷	میرآباد.....
.	۵	۵	۵	نازک علیا.....
.	.	۴	۴	.	.	۳۶	۳۶	۴۰	نالوس.....
.	.	۳۳	۳۳	.	.	۲۹۴	۲۹۴	۳۲۷	نقده.....
.	۲۳	۲۳	۲۳	نلاس.....
.	۱۹	۱۹	۱۹	نوشین شهر.....
.	۸۲	۸۲	۸۲	یولاگلدی.....

مأخذ- مرکز آمار ایران (ر.م)

- مرکز آمار ایران، دفتر صنعت، معدن و زیربنایی.

۹-۱۰- مشخصات ساختمان‌های شروع شده توسط بخش خصوصی در نقاط شهری

شرح	تعداد ساختمان (دستگاه)	مساحت زمین (هزارمترمربع)	سطح زیربنای طبقه همکف (هزارمترمربع)	سطح کل زیربنای طبقات (هزارمترمربع)	ارزش زمین (میلیون ریال)	هزینه ساختمان (میلیون ریال)
جمع						
.....	۱۱۵۸۳	۲۱۰۷	۱۳۱۴	۲۳۲۶	۱۹۴۱۶۵۹	۲۸۱۶۷۶۰
.....	۱۰۶۰۹	۲۴۲۸	۱۴۲۶	۴۷۶۱	۷۱۹۵۴۳۵	۱۴۰۲۹۹۴۶
.....	۴۸۱۸	۱۰۶۴	۷۱۰	۲۷۳۱	۱۶۲۹۱۴۴۳	۱۹۲۴۹۹۴۴
.....	۴۰۰۱	۱۱۱۷	۶۲۶	۲۵۷۱	۱۵۶۱۶۹۲۸	۲۰۳۵۷۷۸۸
.....	۵۲۶۴	۲۴۰۵	۹۵۶	۳۴۷۱	۲۳۷۳۹۲۷۵	۴۳۸۸۴۸۳۰
.....	۸۳۳۸	۱۷۹۱	۱۲۷۶	۵۱۵۱	۴۴۰۹۹۹۷۵	۸۴۱۸۴۱۷۲
.....	۱۱۹۹۳	۳۰۱۰	۲۰۰۳	۸۰۱۵	۱۹۵۴۰۷۵۸۲	۲۹۱۱۰۷۶۰۳
.....	۶۷۹۲	۱۹۳۱	۱۲۰۸	۴۲۷۹	۱۲۹۲۸۴۶۱۸	۲۱۵۲۴۵۲۹۸
ساختمان مسکونی						
.....	۹۶۴۵	۱۳۷۱	۹۵۴	۱۶۶۷	۱۴۲۶۵۷۵	۱۹۲۹۵۴۸
.....	۹۰۶۸	۱۹۸۱	۱۲۰۳	۴۱۷۲	۵۹۰۵۷۹۶	۱۲۱۱۴۹۲۸
.....	۳۶۲۵	۷۳۵	۴۹۹	۱۷۲۳	۹۲۱۶۷۵۰	۱۱۵۴۴۵۹۹
.....	۲۸۵۹	۵۳۱	۳۸۸	۱۳۴۵	۶۴۰۶۰۳۵	۹۴۷۶۳۶۱
.....	۴۵۲۱	۸۵۸	۶۶۱	۲۸۰۸	۱۸۵۳۸۰۵۷	۳۶۲۵۹۲۸۴
.....	۷۱۶۷	۱۲۹۷	۱۰۰۳	۴۱۳۹	۳۴۰۵۹۹۷۰	۶۶۹۲۲۰۹۴
.....	۹۶۶۷	۱۶۸۴	۱۲۸۷	۵۱۵۸	۱۱۰۸۵۴۶۱۱	۱۵۳۳۸۸۲۶۸
.....	۵۵۶۳	۹۷۷	۷۵۹	۳۱۳۸	۸۱۶۳۷۴۶۳	۱۵۰۶۹۵۳۰۶
ساختمان غیر مسکونی						
.....	۷۵۹	۵۸۳	۲۲۸	۳۰۳	۲۱۶۸۹۸	۴۴۴۵۳۷
.....	۷۸۵	۳۲۲	۱۲۲	۱۸۶	۶۴۰۸۱۶	۷۲۷۱۶۶
.....	۳۶۲۵	۷۳۵	۴۹۹	۱۷۲۳	۹۲۱۶۷۵۰	۱۱۵۴۴۵۹۹
.....	۲۱۵	۴۳۹	۹۸	۱۸۴	۱۴۳۹۵۰۱	۱۳۰۴۹۲۳
.....	۹۸	۱۴۳۱	۱۹۵	۲۵۳	۱۷۰۸۲۸۷	۲۸۲۳۵۱۳
.....	۲۲۷	۳۱۰	۱۱۹	۳۷۸	۲۸۳۲۳۶۹	۶۸۲۰۰۹۰
.....	۳۱۶	۸۹۸	۳۲۵	۴۵۷	۹۳۹۰۹۹۳	۱۵۴۷۲۳۹۳
.....	۴۴۶	۷۸۱	۳۰۶	۴۲۹	۱۳۲۹۷۱۱۷	۲۴۶۲۰۷۱۹
ساختمان مسکونی و غیر مسکونی توأم						
.....	۱۱۷۹	۱۵۳	۱۳۲	۳۵۶	۲۹۸۱۸۷	۴۴۲۶۷۵
.....	۷۵۶	۱۲۵	۱۰۱	۴۰۳	۶۴۸۸۲۳	۱۱۸۷۸۵۲
.....	۹۰۱	۱۵۶	۱۴۸	۸۹۲	۶۰۹۵۷۷۷	۶۹۳۷۴۸۶
.....	۹۲۷	۱۴۷	۱۴۰	۱۰۴۲	۷۷۷۱۳۹۱	۹۵۷۶۵۰۴
.....	۶۴۶	۱۱۵	۱۰۰	۴۱۰	۳۴۹۲۹۳۰	۴۸۰۲۰۳۲
.....	۹۴۴	۱۸۳	۱۵۴	۶۳۳	۷۲۰۷۶۳۶	۱۰۴۴۱۹۸۸
.....	۲۰۱۰	۴۲۸	۳۹۰	۲۴۰۰	۷۵۱۶۱۹۷۷	۱۲۲۲۴۶۹۴۳
.....	۷۸۳	۱۶۳	۱۴۳	۷۱۲	۲۴۳۵۰۰۳۸	۳۹۹۲۹۲۷۳

مأخذ- بانک مرکزی جمهوری اسلامی ایران.

۱۰-۱- مشخصات ساختمان‌های تکمیل شده توسط بخش خصوصی در نقاط شهری

شرح	تعداد ساختمان (دستگاه)	مساحت زمین (هزارمترمربع)	سطح زیربنای طبقه همکف (هزارمترمربع)	سطح کل زیربنای طبقات (هزارمترمربع)	ارزش زمین (میلیون ریال)	هزینه ساختمان (میلیون ریال)
جمع						
.....	۱۰۵۶۱	۱۷۵۰	۱۱۷۹	۲۵۳۷	۲۴۶۰۷۹۳	۲۸۱۰۰۰۸
.....	۷۵۹۵	۱۲۶۲	۸۷۲	۲۱۳۹	۴۲۱۲۲۶۱	۵۰۴۷۳۵۳
.....	۵۹۲۲	۱۳۴۲	۸۴۳	۳۳۰۳	۱۹۵۱۹۰۵۷	۲۱۷۷۲۴۶۸
.....	۴۶۵۶	۱۲۵۹	۷۰۳	۳۰۰۸	۱۷۶۰۱۶۸۷	۲۱۲۲۷۵۱۳
.....	۶۳۸۲	۳۰۰۵	۹۸۴	۳۸۱۴	۲۲۲۳۶۸۷۶	۲۹۸۸۱۸۱۸
.....	۳۲۱۸	۷۴۷	۵۲۴	۲۵۸۸	۳۱۲۸۸۱۲۷	۳۱۲۹۲۵۷۰
.....	۸۷۰۳	۱۹۱۶	۱۳۲۲	۵۴۸۰	۱۲۲۸۷۸۳۰۸	۸۵۵۴۸۲۰۵
.....	۵۵۳۴	۱۰۵۸	۷۳۷	۲۷۱۷	۸۳۴۴۱۴۷۱	۷۵۷۸۴۶۱۸
ساختمان مسکونی						
.....	۸۶۳۳	۱۳۳۱	۹۳۵	۱۹۵۳	۱۸۶۸۱۳۱	۲۰۷۴۲۰۷
.....	۶۵۶۷	۱۰۰۰	۷۲۲	۱۷۳۸	۳۱۹۸۵۱۰	۴۰۸۰۴۵۳
.....	۴۴۶۴	۹۲۰	۵۹۳	۲۲۵۸	۱۰۶۲۱۰۴۲	۱۲۸۶۷۹۳۸
.....	۳۴۸۷	۶۰۲	۴۳۱	۱۸۱۸	۷۸۹۶۱۱۸	۱۲۶۸۹۰۸۹
.....	۵۰۵۱	۹۷۸	۶۵۶	۲۶۵۲	۱۰۳۲۵۷۹۴	۱۹۱۲۸۱۶۰
.....	۲۵۲۹	۴۷۷	۳۶۹	۱۵۶۸	۱۶۵۱۷۸۷۲	۱۹۶۹۳۱۱۴
.....	۶۴۵۶	۱۲۶۹	۹۰۹	۳۵۹۹	۸۳۵۹۰۲۱۶	۶۰۱۸۷۲۹۰
.....	۳۸۲۳	۶۵۴	۴۶۷	۱۷۴۶	۴۷۸۱۹۳۵۱۳	۵۰۹۱۲۹۹۲
ساختمان غیر مسکونی						
.....	۴۰۷	۱۶۸	۷۱	۱۰۷	۱۵۸۳۶۱	۱۶۷۹۸۵
.....	۳۸۰	۱۵۹	۷۲	۱۴۸	۵۲۰۰۷۰	۳۹۱۹۱۰
.....	۳۰۷	۲۰۰	۶۸	۱۲۷	۱۳۶۰۹۴۳	۸۳۴۹۰۲
.....	۲۰۷	۴۳۲	۱۰۰	۲۲۱	۱۸۹۰۲۵۹	۱۴۸۶۵۳۸
.....	۲۱۵	۱۸۵۶	۱۷۹	۴۲۸	۷۷۷۷۵۶۱	۴۵۸۹۴۲۷
.....	۹۹	۱۲۳	۴۸	۱۳۰	۳۳۱۶۱۸۵	۱۶۸۲۶۷۴
.....	۳۱۶	۳۳۴	۱۲۵	۱۸۱	۲۵۶۱۴۶۹	۳۶۰۶۳۸۲
.....	۱۵۴	۱۷۵	۶۸	۱۵۴	۷۷۶۳۴۳۹	۴۳۵۲۵۷۷
ساختمان مسکونی و غیر مسکونی توأم						
.....	۱۵۲۱	۲۵۰	۱۷۳	۴۷۷	۴۳۴۳۰۰	۵۶۷۸۱۶
.....	۶۴۸	۱۰۳	۷۸	۲۵۳	۴۹۳۶۸۰	۵۷۴۹۹۰
.....	۱۱۵۲	۲۲۱	۱۸۲	۹۱۸	۷۵۳۷۰۷۲	۸۰۶۹۶۲۸
.....	۹۶۳	۲۲۵	۱۷۲	۹۶۹	۷۸۱۵۳۱۰	۷۰۵۱۸۸۷
.....	۱۱۱۶	۱۷۱	۱۴۹	۷۳۴	۴۱۳۳۵۲۰	۶۱۶۴۲۳۱
.....	۵۹۰	۱۴۷	۱۰۷	۸۹۰	۱۱۴۵۴۰۷۰	۹۹۱۶۷۸۲
.....	۱۹۳۱	۳۱۳	۲۸۸	۱۷۰۰	۳۵۶۸۷۱۱۰	۲۲۷۹۹۴۴۶
.....	۱۵۵۷	۲۲۹	۲۰۲	۸۱۷	۲۷۷۸۴۵۱۹	۲۰۵۱۹۰۴۹

مأخذ- بانک مرکزی جمهوری اسلامی ایران.

۱۰-۱۱- سرمایه‌گذاری بخش خصوصی برحسب ساختمان‌های شروع شده، نیمه‌تمام و تکمیل شده در نقاط شهری

(میلیون ریال)

سال	جمع	ساختمان‌های شروع شده	ساختمان‌های نیمه‌تمام	ساختمان‌های تکمیل شده
۱۳۸۵	۲۹۳۹۷۱۳	۱۰۰۸۲۱۳	۱۳۱۵۷۲۴	۶۱۵۷۷۶
۱۳۹۰	۱۴۰۲۱۴۰۰	۴۷۲۲۳۶۸	۸۵۱۲۷۰۴	۷۸۶۳۲۸
۱۳۹۵	۲۵۴۱۸۲۸۲	۴۷۱۹۵۸۳	۱۵۰۶۶۷۸۶	۵۶۳۱۹۱۳
۱۳۹۶	۲۰۱۵۵۵۳۵	۴۶۶۱۹۱۷	۱۲۹۸۳۵۹۶	۲۵۱۰۰۲۲
۱۳۹۷	۳۵۶۵۲۶۶۳	۶۹۰۳۱۲۳	۲۲۲۵۲۳۴۷	۶۴۹۷۱۹۳
۱۳۹۸	۷۰۸۹۲۵۰۵	۱۵۸۱۹۲۰۴	۴۷۶۲۵۵۴۲	۷۴۴۷۷۵۹
۱۳۹۹	۱۷۰۲۷۷۷۰۹	۴۵۳۴۹۷۳۷	۱۰۰۹۱۰۴۰۴	۲۴۰۱۷۵۶۸
۱۴۰۰	۲۸۸۵۲۴۹۸۵	۴۷۶۸۰۲۷۹	۲۲۰۱۶۴۷۷۷	۲۰۶۷۹۹۲۹

مأخذ- بانک مرکزی جمهوری اسلامی ایران.

۱۰-۱۲- تعداد، متوسط سطح زیربنا و متوسط هزینه یک مترمربع ساختمان‌های مسکونی تکمیل شده توسط بخش خصوصی

(مترمربع - هزار ریال)

در نقاط شهری

سال	تعداد	متوسط زیربنا	متوسط هزینه یک مترمربع ساختمان
۱۳۸۵	۱۸۶۷۰	۱۲۲	۱۰۶۲
۱۳۹۰	۱۳۶۷۷	۱۴۱	۲۳۴۸
۱۳۹۵	۱۹۲۳۹	۱۶۰	۵۶۹۹
۱۳۹۶	۱۴۹۵۱	۱۸۰	۶۹۷۹
۱۳۹۷	۲۲۲۳۶	۱۴۸	۷۲۱۳
۱۳۹۸	۱۳۳۷۱	۱۷۷	۱۲۰۹۱
۱۳۹۹	۲۵۸۶۴	۱۹۷	۱۵۶۱۱
۱۴۰۰	۱۴۷۷۸	۱۶۴	۲۷۸۹۲

مأخذ - بانک مرکزی جمهوری اسلامی ایران.

۱۳-۱۰- تعداد و هزینه انواع ساختمان‌های احداث شده توسط اداره کل راه و شهرسازی استان (میلیون ریال)

ساختمان‌های دولتی		واحدهای مسکونی		سال
هزینه	تعداد	هزینه	تعداد	
۱۸۴۰	۲	۰	۰ ۱۳۸۵
۲۳۴۰۲۷	۲۴	-	۳۴۱۵۵ ۱۳۹۰
۱۳۵۸۰	۲	۳۰۵۷۴۴۷	۲۶۱۵۹ ۱۳۹۵
۰	۰	۶۷۸۳۰۲۳	۲۶۱۵۹ ۱۳۹۶
۶۹۸۱۰	۳	۷۸۴۷۷۰۰	۲۶۱۵۹ ۱۳۹۷
۱۱۲۴۶۲	۱۴	۷۸۴۷۷۰۰	۲۶۱۵۹ ۱۳۹۸
۴۹۹۴۰۰	۱۴	۹۱۵۵۶۵۰	۲۶۱۵۹ ۱۳۹۹
۳۵۰۰	۳	۱۱۷۷۱۵۵۰	۲۶۱۵۹ ۱۴۰۰

عمران شهری (پروژه)		مراکز آموزشی		مراکز درمانی		سال
هزینه	تعداد	هزینه	تعداد	هزینه	تعداد	
۱۲۹۸	۲	۱۳۶۸۱	۲	۰	۰ ۱۳۸۵
۳۱۳۴	۵	۱۵۳۴۰۵	۱۲	۱۵۶۹۰	۱ ۱۳۹۰
۰	۰	۲۸۲۵۴	۲	۱۸۹۵۷۳	۲ ۱۳۹۵
۰	۰	۰	۰	۰	۰ ۱۳۹۶
۰	۰	۲۱۲۰۰	۴	۱۹۹۵۰	۱ ۱۳۹۷
۰	۰	۰	۰	۰	۰ ۱۳۹۸
۵۱۰۵	۱	۲۷۹۷۱	۲	۵۰۰۰۰۰	۱ ۱۳۹۹
۲۲۰۰۹۹	۲	۴۷۹۶۵۹	۳	۰	۰ ۱۴۰۰

مأخذ- اداره کل راه و شهرسازی استان آذربایجان غربی.

۱۴-۱۰- زمین‌های واگذار شده توسط اداره کل راه و شهرسازی استان برحسب نوع استفاده (هزارمترمربع)

احداث واحد غیر مسکونی		احداث واحد مسکونی		سال و شهرستان
مساحت زمین	تعداد قطعه زمین	مساحت زمین	تعداد قطعه زمین	
۱۰۱	۱۷	۲۳۵	۲۷۴۷	۱۳۸۵
۴۱۴	۴۶	۲۹۷	۳۰۵	۱۳۹۰
۸۱۵	۱۸	۴۳	۱۶۰	۱۳۹۵
۹۸	۱۴	۵۸	۹۵	۱۳۹۶
۲۳۹	۱۴	۱۸۳۲۶۷	۱۲۶۷	۱۳۹۷
۳۱۶۳۱۸	۲۱	۹۴۳۸۶	۵۶۰	۱۳۹۸
۲۹	۱۵	۱۱۶	۲۷۵	۱۳۹۹
۵۶۱/۷	۳۸	۶۳۷/۶	۱۶۷۰	۱۴۰۰
۵۱۹/۰	۲۵	۱۸۰/۰	۱۴۰۵	ارومیه
۰/۰	۰	۰/۲	۱	اشنویه
۰/۰	۰	۱۴/۶	۴۸	بوکان
۰/۰	۰	۰/۰	۰	باروق
۰/۰	۰	۰/۰	۰	پلدشت
۰/۴	۱	۰/۶	۴	پیرانشهر
۰/۰	۰	۰/۳	۲	تکاب
۰/۲	۱	۰/۲	۱	چالدران
۰,۰	۰	۰/۰	۰	چایپاره
۰,۰	۰	۰/۰	۰	چهاربرج
۵/۰	۲	۲۱/۲	۱۰۴	خوی
۰/۰	۰	۰/۵	۱۲	سردشت
۰/۰	۰	۰/۲	۱	سلماس
۱/۲	۱	۰/۰	۰	شاهیندژ
۰,۰	۰	۰/۰	۰	شوط
۰,۰	۰	۱۹/۰	۲	ماکو
۱۵/۰	۴	۳۸۹/۹	۸۴	مهاباد
۲/۰	۱	۰/۳	۴	میاندوآب
۱۹/۰	۳	۰/۶	۲	نقده

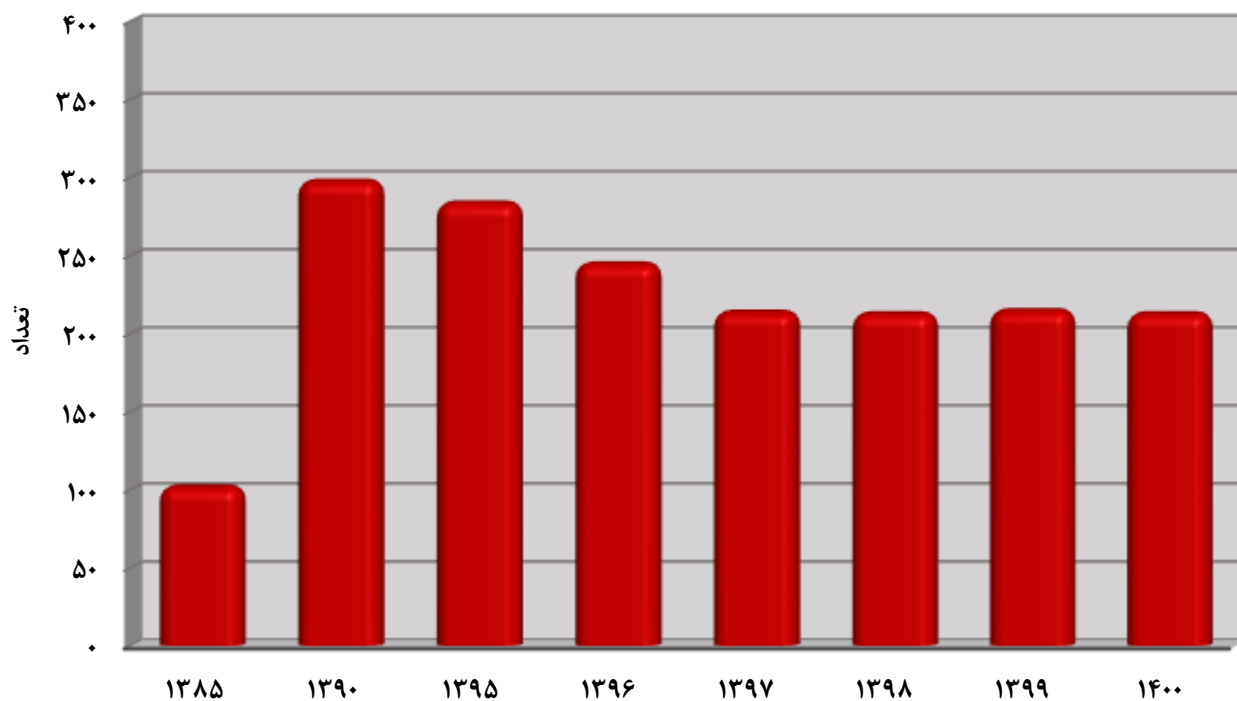
مأخذ- اداره کل راه و شهرسازی استان آذربایجان غربی.

۱۵-۱۰- مشخصات عمومی شرکت‌های تعاونی مسکن فعال در پایان سال

سال	تعداد	اعضاء	شاغلان	سرمایه (میلیون ریال)
۱۳۸۵	۱۰۲	۴۸۶۴۹	۶۷۰	۶۴۸۱۸۱
۱۳۹۰	۲۹۸	۷۳۲۳۷	۴۳۴۱	۷۲۹۱۱۹
۱۳۹۵	۲۸۴	۶۷۷۲۶	۵۹۴۵	۵۶۳۴۷۵
۱۳۹۶	۲۴۵	۶۹۵۵۴	۵۵۴۰	۴۰۰۰۸۱
۱۳۹۷	۲۱۴	۶۳۰۱۷	۵۵۱۴	۱۱۸۴۲۹
۱۳۹۸	۲۱۳	۶۱۷۱۹	۵۴۸۱	۹۱۹۰۰
۱۳۹۹	۲۱۵	۱۰۱۱۳	۵۵۱۴	۹۵۲۳۰
۱۴۰۰	۲۱۳	۱۱۵۶۷	۵۷۳۴	۹۳۱۰۴

مأخذ- اداره کل تعاون، کار و رفاه اجتماعی استان آذربایجان غربی.

۵-۱۰- تعداد شرکت‌های تعاونی مسکن فعال در پایان اسفند هر سال



« مبنا: جدول ۱۵-۱۰ »

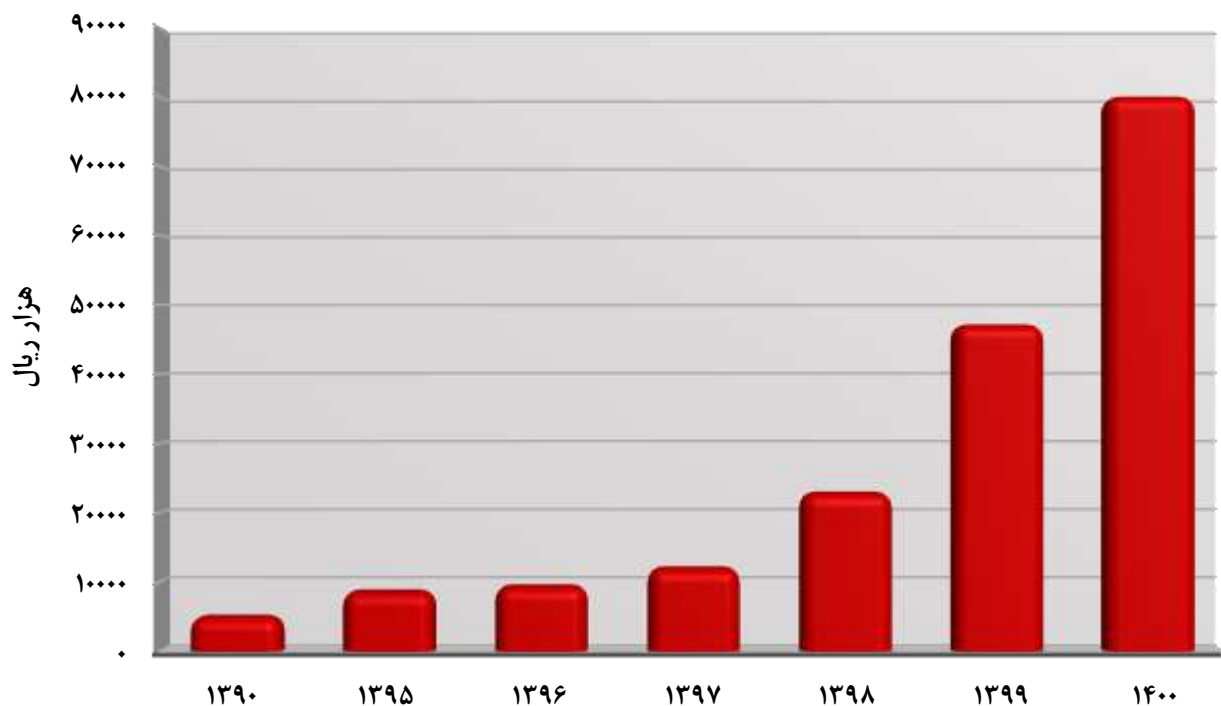
۱۰-۱۶- متوسط قیمت یک مترمربع زمین ساختمان‌های مسکونی کلنگی و زیربنای واحدهای مسکونی معامله شده در بنگاه‌های معاملات ملکی در شهر ارومیه (هزار ریال)

سال	متوسط قیمت یک مترمربع زمین ساختمان‌های مسکونی کلنگی	متوسط قیمت یک مترمربع زیربنای واحدهای مسکونی
۱۳۸۵	۱۱۵۴	۲۵۱۳
۱۳۹۰	۲۳۵۸	۵۰۲۸
۱۳۹۵	۳۶۹۰	۸۶۸۸
۱۳۹۶	۴۰۵۱	۹۴۳۳
۱۳۹۷	۵۵۱۵	۱۲۰۳۸
۱۳۹۸	۹۶۱۳	۲۲۸۹۹
۱۳۹۹	۱۹۴۶۲	۴۷۱۲۸
۱۴۰۰	۳۰۷۵۲	۱۰۰۹۱

ماخذ- مرکز آمار ایران. (ر.م).

- مرکز آمار ایران. دفتر صنعت، معدن و زیربنایی.

۱۰-۶- متوسط قیمت یک مترمربع زیربنای واحدهای مسکونی



« مبنا: جدول ۱۰-۱۶ »

۱۷-۱۰- متوسط اجاره بهای ماهیانه در قراردادهای منعقد شده بین موجر و مستأجر در بنگاه‌های معاملات ملکی به ازای یک مترمربع زیربنای واحد مسکونی در شهر ارومیه (ریال)

سال	اجاره بها
۱۳۸۵	۱۰۵۵۹
۱۳۹۰	۲۱۱۷
۱۳۹۵	۳۹۶۵۰
۱۳۹۶	۴۳۳۳۹
۱۳۹۷	۵۱۹۰۶
۱۳۹۸	۶۶۴۱۱
۱۳۹۹	۱۰۴۱۸۰
۱۴۰۰	۱۹۰۶۲۲

ماخذ- مرکز آمار ایران. (ر.م).

- مرکز آمار ایران. دفتر صنعت، معدن و زیربنایی.

۱۸-۱۰- واحدهای مسکونی معمولی برحسب تعداد خانوار معمولی ساکن

شرح	جمع	۱ خانوار	۲ خانوار	۳ خانوار	۴ خانوار و بیش تر	اظهاری نشده
آبان ۱۳۷۵	۴۱۰۰۷۴	۳۶۲۸۲۱	۳۹۷۶۹	۶۲۷۱	۱۲۱۳	۰
آبان ۱۳۸۵ ^(۱)	۵۷۸۰۷۷	۵۱۸۰۱۱	۴۹۹۰۵	۸۲۹۱	۱۸۷۰	۰
آبان ۱۳۹۰	۷۲۳۲۸۷	۶۳۵۳۲۴	۷۱۲۰۱	۱۳۹۲۰	۲۸۴۲	۰
آبان ۱۳۹۵	۸۴۰۰۱۲	۷۷۶۹۳۵	۵۲۷۸۴	۱۶۹۲	۱۶۰۱	۰
نقاط شهری	۵۸۱۵۶۷	۵۴۶۷۴۸	۳۰۱۶۸	۴۰۴۳	۶۰۸	۰
نقاط روستایی	۲۵۸۴۴۵	۲۳۰۱۸۷	۲۲۶۱۶	۴۶۴۹	۹۹۳	۰

(۱) اطلاعات سال ۱۳۸۵ شامل خانوارهای گروهی و معمولی ساکن در واحدهای مسکونی معمولی می باشد.

ماخذ- مرکز آمار ایران.

- مرکز آمار ایران. دفتر جمعیت، نیروی کار و سرشماری.

۱۹-۱۰- خانوارهای معمولی ساکن^(۱) در واحدهای مسکونی معمولی برحسب نحوه تصرف محل سکونت

شرح	جمع	ملکی عرصه و اعیان	ملکی اعیان	استیجاری	در برابر خدمت	رایگان	سایر	اظهارنشده
آبان ۱۳۷۵.....	۴۶۵۳۳۴	۳۵۶۸۱۴	۱۵۲۵۳	۵۴۶۵۳	۶۹۲۵	۲۸۵۳۵	۳۱۵۴	۰
آبان ۱۳۸۵ ^(۲)	۶۴۳۴۳۴	۴۸۵۰۲۸	۱۱۳۷۳	۹۹۳۶۷	۸۰۴۹	۳۶۲۶۶	۳۳۵۱	۰
آبان ۱۳۹۰.....	۸۱۶۹۷۳	۵۳۹۵۶۴	۲۹۲۲۶	۱۵۵۱۲۱	۸۸۲۲	۷۶۰۹۷	۸۱۴۳	۰
آبان ۱۳۹۵.....	۹۱۲۴۰۵	۶۱۳۱۷۹	-	۲۱۵۱۲۹	-	-	۱۴۰۹۷	۰
نقاط شهری.....	۶۲۰۵۵۳	۳۷۱۷۲۷	-	۱۹۱۶۸۳	-	-	۵۷۱۴۳	۰
نقاط روستایی.....	۲۹۱۸۵۲	۲۴۱۴۵۲	-	۲۳۴۴۶	-	-	۲۶۹۵۴	۰

(۱) اطلاعات سالهای ۱۳۸۵، ۱۳۹۰ و ۱۳۹۵ شامل خانوارهای گروهی و معمولی ساکن در واحدهای مسکونی معمولی می باشد.

(۲) اطلاعات سال ۱۳۸۵ به صورت برآورد می باشد.

مأخذ - مرکز آمار ایران.

- مرکز آمار ایران. دفتر جمعیت، نیروی کار و سرشماری.

۱۰-۲۰- واحدهای مسکونی معمولی بر حسب نوع اسکلت و مصالح عمده به کاررفته در ساختمان در نقاط شهری و روستایی

شرح	جمع کل	اسکلت فلزی	بتون آرمه	سایر		
				جمع	آجر و آهن یا سنگ و آهن	آجر و چوب یا سنگ و چوب
آبان ۱۳۸۵^(۱)						
کل استان	۵۷۸۰۷۵	۹۱۵۳۶	۲۱۵۹۶	۴۵۹۷۴۲	۲۵۰۴۳۹	۲۳۴۶۸
نقاط شهری	۳۷۶۵۴۸	۸۴۹۰۰	۱۹۴۴۸	۲۶۸۲۳۵	۲۰۲۰۳۳	۸۹۸۶
نقاط روستایی	۲۰۱۵۲۷	۶۶۳۶	۲۱۴۸	۱۹۱۵۰۷	۴۸۴۰۵	۱۴۴۸۲
آبان ۱۳۹۰						
کل استان	۷۲۴۴۹۲	۱۴۴۵۴۸	۷۶۷۴۳	۴۹۷۲۴۴	۳۰۳۹۵۹	۲۷۷۵۱
نقاط شهری	۴۷۹۵۰۷	۱۲۶۹۳۵	۵۶۳۷۵	۲۹۲۲۰۶	۲۳۱۰۶۷	۹۹۳۵
نقاط روستایی	۲۴۴۹۸۵	۱۷۶۱۳	۲۰۳۶۸	۲۰۵۰۳۸	۷۲۸۹۲	۱۷۸۱۶
آبان ۱۳۹۵						
کل استان	۸۴۰۰۱۲	۲۲۳۱۲۲	۱۵۲۵۳۸	۴۶۱۷۳۴	۲۹۸۴۵۸	۲۸۲۸۸
نقاط شهری	۵۸۱۵۶۷	۱۸۶۱۲۵	۱۱۸۷۵۹	۲۷۵۱۸۹	۲۱۴۶۳۳	۱۰۱۸۰
نقاط روستایی	۲۵۸۴۴۵	۳۶۹۹۷	۳۳۷۷۹	۱۸۶۵۴۵	۸۳۸۲۵	۱۸۱۰۸

شرح	سایر					
	تمام آجر یا سنگ و آجر	تمام چوب	خشت و چوب	خشت و گل	سایر	اظهار نشده
آبان ۱۳۸۵^(۱)						
کل استان	۲۷۴۱	۲۴۳۱	۲۳۳۵۱	۴۷۳۱	۱۱۲۸	۵۲۰۱
نقاط شهری	۱۱۴۵	۱۱۴۰	۳۰۸۲	۳۷۴	۳۸۸	۳۹۶۵
نقاط روستایی	۱۵۹۶	۱۲۹۲	۲۰۲۶۹	۴۳۵۷	۷۴۰	۱۲۳۶
آبان ۱۳۹۰						
کل استان	۴۲۸۳	۲۷۴۰	۱۸۷۶۱	۵۸۰۱	۱۲۶۷	۵۹۵۷
نقاط شهری	۲۳۴۷	۲۳۰۰	۲۶۹۳	۵۰۷	۴۷۹	۳۹۹۱
نقاط روستایی	۱۹۳۶	۴۴۰	۱۶۰۶۸	۵۲۹۴	۷۸۸	۱۹۶۶
آبان ۱۳۹۵						
کل استان	۱۳۴۷۷	۴۷۰۹	۱۸۹۵۴	۶۹۲۸	۵۵۶۰	۲۶۱۸
نقاط شهری	۸۶۰۶	۳۱۶۴	۴۷۴۲	۱۷۸۰	۳۵۲۱	۱۴۹۴
نقاط روستایی	۴۸۷۱	۱۵۴۵	۱۴۲۱۲	۵۱۴۸	۲۰۳۹	۱۱۲۴

(۱) اطلاعات سال ۱۳۸۵ به صورت برآورد می باشد.

مأخذ - مرکز آمار ایران.

- مرکز آمار ایران. دفتر جمعیت، نیروی کار و سرشماری.