

فصل ۱۰

ساختمان و مسکن



مقدمه

آمارهای ساختمانی که در این فصل ارائه می‌شود، شامل آمارهای ساخت و ساز بناهای مسکونی و غیرمسکونی می‌باشد و اطلاعات آماری سایر انواع ساختمان از قبیل سدها، پل‌ها، کانال‌ها و شبکه‌ها را پوشش نمی‌دهد.

جمع‌آوری اطلاعات ثبت شده در پروانه‌های ساختمانی صادره توسط شهرداری‌های کشور، از سال ۱۳۵۴ مورد توجه مرکز آمار ایران قرار گرفت و از سال ۱۳۵۸، اطلاعات مذکور گردآوری و به طور سالانه منتشر می‌شود.

آمار مربوط به فعالیت‌های ساختمانی بخش خصوصی در نقاط شهری، از سال ۱۳۴۳ توسط بانک مرکزی ایران جمع‌آوری و منتشر می‌شود که در حال حاضر تعداد، مشخصات و هزینه‌ی بناهای مسکونی و غیرمسکونی را در برمی‌گیرد.

اطلاعات آماری مربوط به بناهای مسکونی و غیرمسکونی نقاط روستایی کشور شامل تعداد، هزینه ساخت، نوع مصالح عمده‌ی به کار رفته در ساختمان و ... طی سال‌های ۱۳۵۱ لغایت ۱۳۵۳ توسط مرکز آمار ایران گردآوری و منتشر شد. همچنین آمار فعالیت‌های ساختمانی بخش خصوصی در نقاط شهری و روستایی برای سال‌های ۱۳۷۲، ۱۳۷۳ و ۱۳۷۵ توسط مرکز آمار ایران جمع‌آوری و منتشر شده است.

گردآوری آمار واحدهای مسکونی موجود به طور وسیع برای نخستین بار در سرشماری عمومی سال ۱۳۳۵ و سپس در سرشماری‌های عمومی نفوس و مسکن سال‌های ۱۳۴۵، ۱۳۵۵، ۱۳۶۵، ۱۳۷۵، ۱۳۸۵، ۱۳۹۰ و ۱۳۹۵ انجام گرفته است.

به علاوه قیمت فروش و اجاره‌ی واحدهای مسکونی، از سال ۱۳۷۲ تا سال ۱۳۷۸، برای ۲۱ شهر پرجمعیت کشور و از سال ۱۳۷۹ برای ۳۰ شهر توسط مرکز آمار ایران گردآوری و منتشر شده است.

در ضمن آمارهایی در زمینه‌ی شرکت‌های تعاونی مسکن، توسط اداره کل تعاون، کار و رفاه اجتماعی استان به روش ثبتي تهیه شده و در این فصل ارائه شده است.

آمارهای این فصل به شرح زیر ارائه شده است:

- پروانه‌های ساختمانی صادر شده برای احداث و افزایش بنای ساختمان‌های مسکونی و غیرمسکونی در نقاط شهری.
- مشخصات فعالیت‌های ساختمانی بخش خصوصی.
- تعداد و هزینه ساختمان‌های احداث شده و زمین‌های واگذار شده.
- مشخصات عمومی شرکت‌های تعاونی مسکن.
- متوسط قیمت فروش و اجاره واحدهای مسکونی.

تعاریف و مفاهیم

پروانه ساختمانی: جواز ساخت ساختمان است که از طرف شهرداری‌ها یا سایر مراجع ذی‌صلاح صادر می‌شود.

ساختمان: ساختمان، سازه ثابت، مسقف و محصور است که به وسیله دیوارهای مستقل یا مشترک از بناهای همجوار کاملاً مجزا شده باشد. کوچک یا بزرگ بودن یا تعداد طبقه در تعریف ساختمان دخالت ندارد.

ساختمان تکمیل شده (تمام شده): ساختمانی است که کار ساختمانی آن پایان یافته و قابل بهره‌برداری باشد.

مساحت زمین: عبارت از مساحت قطعه زمین ملکی است که ساختمان در آن ایجاد یا تجدید بنا شود.

زمین بایر: زمینی است که سابقه احیا و بهره‌برداری دارد ولی بیش از ۵ سال متوالی بلا کشت باقی مانده باشد. جنگل و مرتع زمین بایر محسوب نمی‌شود.

واحد مسکونی: عبارت است از تمام یا قسمتی از یک ساختمان که حداقل شامل اتاق و سرویس (حداقل یک توالت) مستقل بوده و دارای ورودی مستقیم یا غیر مستقیم از معبر عمومی باشد، شکل متعارف آن خانه معمولی و واحد آپارتمانی است که برای سکونت یک خانوار ساخته می‌شود.

سطح کل زیر بنای طبقات: عبارت است از مجموع سطح زیربنای تمامی طبقات اعم از زیرزمین، طبقه همکف، نیم طبقه، طبقه اول و بقیه طبقات است.

هزینه ساختمان: هزینه ساختمان چه در مرحله شروع که پیش‌بینی می‌شود و چه در مرحله تکمیل که رقم واقعی گزارش می‌شود شامل هزینه‌های نقشه ساختمان، نظارت مهندس، پروانه ساختمان، مصالح ساختمان، وسایل و ابزار کار، مزد کارگر، حق‌الزحمه معمار، هزینه‌ی تأسیسات حرارت مرکزی، روشنایی، آب و فاضلاب و غیره می‌باشد. ارزش زمین، در هزینه ساختمان منظور نمی‌شود.

ساختمان مسکونی: ساختمانی است که به منظور سکونت ساخته شده یا مورد استفاده واقع شود.

ساختمان غیر مسکونی: ساختمانی است که برای سکونت و برای انجام فعالیت اقتصادی یا سایر مقاصد به طور توأم مورد استفاده واقع شود.

ساختمان مسکونی و غیر مسکونی توأم: ساختمانی است که برای سکونت و برای انجام فعالیت اقتصادی یا سایر مقاصد به طور توأم مورد استفاده واقع شود.

سرمایه‌گذاری: عبارت از تمامی پرداخت‌هایی است که برای ایجاد ساختمان در یک دوره معین انجام می‌شود، حتی اگر ساختمان در آن دوره تکمیل نشده باشد.

فعالیت ساختمانی: تمامی فعالیت‌هایی است که در ارتباط با مراحل مختلف ایجاد ساختمان (پی‌کنی، پی‌ریزی، شناژبندی، برپاکردن اسکلت بنا، ساخت بنا، نصب تأسیسات و تجهیزات، کاشی‌کاری، روکاری، نقاشی، سیم‌کشی و ...) صورت می‌گیرد، همچنین تعمیرات اساسی و جزئی در ساختمان‌های موجود (ساخت یک طبقه یا قسمت جدید، تعویض یا تعمیر تأسیسات و تجهیزات، تعمیر لوله‌های آب، گاز و فاضلاب، لکه‌گیری و ایزولاسیون بام، تجدید نقاشی و کاغذ دیواری، تعمیر محوطه و ...) فعالیت ساختمانی محسوب می‌شود.

ساختمان کلنگی: منظور از ساختمان کلنگی، آن دسته از ساختمان‌هایی است که به منظور تخریب کامل بنا و احداث بنای جدید مورد استفاده قرار گرفته است.

نقاط شهری: رجوع کنید به تعاریف و مفاهیم "فصل ۳- جمعیت"

نقاط روستایی: رجوع کنید به تعاریف و مفاهیم "فصل ۳- جمعیت"

شرکت‌های تعاونی: رجوع کنید به تعاریف و مفاهیم "فصل ۵- کشاورزی، جنگلداری و شیلات"

شرکت تعاونی مسکن: شرکت تعاونی توزیعی است که در چارچوب اساسنامه تعاونی‌های مسکن جهت تامین نیاز مسکن اعضا تشکیل و ثبت می‌شود.

گزیده اطلاعات

در سال ۱۴۰۰ تعداد ۱۴۲۸۸ پروانه احداث ساختمان با ۷۸۰۶ هزار مترمربع مساحت زیربنا توسط شهرداری‌های استان صادر شده است که نسبت به سال قبل به ترتیب ۲۴.۲ و ۲۱.۳ درصد کاهش داشته است.

از نظر تعداد، بیشترین پروانه ساختمانی در شهر اصفهان با ۴۱۷۵ پروانه صادر شده است. از تعداد ۱۴۲۸۸ پروانه ساختمانی صادر شده برای احداث بنا ۸۲.۲ درصد مسکونی، ۴.۲ درصد مسکونی و کارگاه توأم، ۹.۶ درصد بازرگانی، ۳.۵ درصد صنعتی، آموزشی و بهداشتی و ۰.۵ درصد برای سایر کاربری‌ها صادر شده است. در سال ۱۴۰۰ بیشترین پروانه برای احداث بناهای دو طبقه صادر شده است.

در سال ۱۴۰۰ تعداد ۱۱۷۴۸ پروانه احداث ساختمان مسکونی با ۶۲۴۸ هزار مترمربع مساحت زیربنا توسط شهرداری‌های استان صادر شده است که به ترتیب نسبت به سال گذشته ۲۶.۷ و ۱۶.۶ درصد کاهش داشته است.

۱۰-۱- پروانه‌های ساختمانی صادر شده برای احداث ساختمان برحسب مساحت زمین و زیر بنا در نقاط شهری (فقره- مترمربع)

مساحت زمین	مساحت زیربنا	پروانه	سال و شهر
۶۵۴۱۶۱۶	۵۵۴۷۵۳۲	۲۰۵۲۳	۱۳۸۵
۸۹۷۵۳۷۴	۶۷۳۵۰۳۱	۲۱۰۳۷	۱۳۹۰
۵۳۶۹۲۲۸	۴۳۷۹۰۳۹	۱۳۴۲۲	۱۳۹۵
۵۵۱۷۳۳۸	۴۲۷۶۶۲۱	۱۲۸۱۹	۱۳۹۶
۶۰۱۷۷۱۰	۳۸۹۸۰۷۰	۱۲۹۳۹	۱۳۹۷
۶۵۸۶۵۸۷	۴۳۴۴۹۴۴	۱۴۵۹۸	۱۳۹۸
۹۹۲۳۸۹۴	۶۰۱۴۶۶۱	۱۸۸۴۱	۱۳۹۹
۷۸۰۵۶۳۳	۷۸۱۲۶۵۲	۱۴۲۸۸	۱۴۰۰
۱۰۷۱۴۲	۱۶۶۰۶۱	۴۲۷	آران و بیدگل
۱۹۴۲	۱۶۶۳	۹	ابریشم
۶۲۲۵	۷۹۸۹	۳۸	ابوزیدآباد
۱۳۷۲۴	۱۶۵۸۴	۶۳	اردستان
۳۳۶۴	۳۷۶۰	۱۷	اژیه
۳۷۳۴	۳۹۳۵	۲۱	اشترجان
۹۷۰۵	۱۱۷۸۸	۴۶	اصغرآباد
۳۶۸۲۰۵۷	۱۲۱۸۱۴۹	۴۱۷۵	اصفهان
۱۳۲۲۹	۱۲۸۵۶	۴۶	افوس
۶۸۱۹	۸۶۰۹	۳۹	انارک
۱۱۲۶۳	۱۶۰۹۳	۸۲	بادرود
۵۶۶۹۶	۲۷۸۳۰	۱۱۳	باغباندران
۳۱۵۴	۲۳۸۶	۱۲	باغشاد
۴۳۵۶	۶۸۵۷	۳۰	بافران
۱۳۴۷۸	۲۲۳۶۱	۴۱	برزک
۶۴۹۶	۸۹۴۳	۳۹	برفانبار
.	.	.	بوستان زر
۲۱۳۵۱	۱۸۰۳۲	۸۷	بویین و میاندشت
۶۱۷۲	۵۸۶۹	۳۰	بهاران شهر
۳۸۳۴۹۷	۱۸۶۲۶۶	۲۷۲	بهارستان
۱۶۲۲۵	۱۶۳۳۸	۵۸	بیده
۱۰۷۳۸	۷۸۰۵	۳۹	پیربکران
۳۸۸۸	۵۰۸۴	۲۰	تودشک

۱-۱- پروانه‌های ساختمانی صادر شده برای احداث ساختمان برحسب مساحت زمین و زیر بنا در نقاط شهری (دنباله) (فقره-۵ مترمربع)

مساحت زیربنا	مساحت زمین	پروانه	سال و شهر
۳۷۹۱۴	۴۱۷۲۰	۱۲۶	تیران
۸۱۰۴	۱۳۸۵۴	۵۵	جندق
۳۰۵۲	۳۸۲۰	۱۴	جوزدان
۱۱۰۲۶	۱۶۰۱۹	۵۲	جوشقان قالی
۲۷۷۳۳	۳۰۵۰۷	۱۱۰	چادگان
۲۱۰۶۱	۸۳۱۲۵	۷۵	چرمهین
۱۴۹۱۷	۹۵۰۶	۴۷	چمگردان
۱۱۳۶۲	۱۳۳۰۵	۳۹	حبیب‌آباد
۱۶۷۹	۲۲۳۸	۱۳	حسن‌آباد
۸۱۵۰	۱۲۱۴۸	۵۷	حنا
۱۵۳۳	۲۰۱۷	۹	خالدآباد
۴۰۴۷۱۶	۲۰۷۶۹۶	۵۷۱	خمینی شهر
۴۳۱۹۷	۸۴۴۹۲	۱۱۶	خوانسار
۹۷۱۱	۱۶۲۴۶	۵۵	خور
۸۸۹۱۸	۵۳۱۰۵	۲۷۵	خورزوق
۱۱۸۲۹	۱۶۰۷۹	۵۰	داران
۳۱۰۶	۴۳۶۹	۱۹	دامنه
۹۳۵۸۶	۶۲۹۴۴	۲۳۲	درچه
۱۵۱۶۴	۱۴۶۰۵	۵۶	دستگرد
۱۳۶۲۴۳	۱۵۶۹۱۸	۴۳۷	دولت‌آباد
۱۱۲۵	۹۴۶	۴	دهسرخ
۲۱۴۳۷	۲۰۰۴۴	۱۰۳	دهاقان
۵۳۲۱	۴۵۰۶	۲۱	دهق
۹۴۲۷	۱۴۵۰۸	۳۷	دیزیچه
۷۸۳۵	۷۱۹۶	۴۴	رزوه
۸۵۰۰	۱۱۰۳۸	۳۸	رضوانشهر
۶۱۷۸	۴۳۵۴	۲۸	زازران
۶۹۴۹	۵۳۲۷	۲۷	زاینده‌رود
۴۸۱۶۸	۲۸۶۸۸	۱۳۹	زرین‌شهر
۱۰۹۹۶	۱۵۹۰۸	۶۷	زواره
۴۸۳۲	۴۵۵۰	۲۴	زیار

۱-۱۰- پروانه‌های ساختمانی صادر شده برای احداث ساختمان برحسب مساحت زمین و زیر بنا در نقاط شهری (دنباله) (فقره-۵- مترمربع)

مساحت زیربنا	مساحت زمین	پروانه	سال و شهر
۱۱۴۲۷	۱۳۳۳۹۸	۳۷	زیباشهر
۲۹۹۸	۳۸۸۵	۱۶	سجزی
۲۸۷۳۸	۵۶۶۰۴	۱۵۲	سده‌لنجان
۹۱۹	۹۲۰	۵	سفیدشهر
۴۰۴۰۶	۴۷۳۰۳	۱۸۲	سمیرم
۳۶۵۵	۴۲۰۰	۱۷	سین
۷۰۳۴	۸۹۸۷	۳۴	شاپورآباد
۲۴۰۱۹۶	۱۰۱۸۲۸	۴۴۷	شاهین شهر
۶۱۲۲۴	۵۵۶۴۸	۲۲۷	شهرضا
.	.	.	طاد
۸۳۹۵	۹۷۴۳	۴۶	طالخنچه
۹۵۸۷	۱۲۶۸۹	۴۵	طرق رود
۳۵۲۶	۳۱۲۸	۱۷	عسگران
۶۳۳۳	۵۵۶۹	۲۶	علویچه
۱۹۲۴	۳۱۶۱	۱۷	فتح‌آباد
۳۶۱۷	۶۹۹۴	۲۱	فرخی
۳۷۴۴۸	۲۷۳۵۴	۸۸	فردوشهر
۳۶۰۳۳	۲۵۳۵۲	۱۳۱	فلاورجان
۴۳۲۷۹۳	۲۶۴۳۱۸	۱۵۲	فولادشهر
۲۵۱۵۱	۴۴۵۵۴	۸۷	قمصر
۶۶۸۲	۵۳۵۲	۳۸	قهجاورستان
۳۶۶۶۴	۳۱۵۷۹	۱۳۸	قهدریجان
۴۸۰۴۹۲	۴۲۰۷۳۲	۸۶۸	کاشان
۴۶۴۳	۱۷۰۵۷	۲۰	کاموچوگان
۱۱۴۲۴	۱۱۰۷۷	۴۰	کرکوند
۱۶۶۰۷	۱۵۰۱۸	۶۶	کلشادوسودرجان
۱۰۱۶۱	۹۲۰۱	۵۱	کمشچه
۱۴۰۷	۳۳۱۹	۱۳	کمه
۵۶۸۸	۱۰۲۰۵	۲۵	کوشک
۸۱۵۸	۸۹۵۷	۴۰	کوهپایه
۷۵۲۸	۷۵۸۲	۳۳	کهریزسنگ
۲۴۹۱۹	۲۵۰۷۶	۸۷	گرگاب

۱-۱- پروانه‌های ساختمانی صادر شده برای احداث ساختمان برحسب مساحت زمین و زیر بنا در نقاط شهری (دنباله)
(فقره-۵- مترمربع)

مساحت زیربنا	مساحت زمین	پروانه	سال و شهر
۲۸۱۷۷	۴۶۹۱۷	۱۲۰	گزبرخوار
۸۴۵۱۴	۸۳۸۷۲	۲۴۰	گلیپایگان
۲۳۶۶۷	۳۴۴۷۲	۸۱	گلدشت
۷۲۴۷	۷۱۸۴	۳۸	گلشن
۷۵۲۰	۱۸۹۷۶	۵۲	گلشهر
۲۷۷۱	۳۷۰۵	۱۷	گوگد
۱۹۶۸	۱۰۳۹۸	۱۲	لای‌بید
۱۰۶۶۰۷	۶۱۳۰۸	۲۵۹	مبارکه
۱۷۷۴۰	۷۵۶۱۱	۹۶	مجلسی
۸۵۶۷	۹۷۰۱	۴۸	محمدآباد
۲۶۱۰	۳۰۸۳	۲۳	مشکات
۷۹۹۲	۲۱۳۹۷	۳۹	منظریه
۳۲۱۱	۴۵۸۷	۲۰	مهایباد
۴۹۷۶	۴۸۳۱	۲۰	میمه
۶۰۸۲	۴۴۷۰	۲۴	مینادشت
۷۳۳۰۵	۲۹۲۹۶۶۵	۱۷۳	نابین
۲۰۷۲۳۱	۱۴۰۵۱۵	۵۵۴	نجف‌آباد
۴۲۳۲	۱۱۸۹۱	۲۷	نصرآباد
۱۳۱۸۵	۱۲۷۳۳	۳۶	نطنز
۲۴۴۲۶	۵۴۴۹۳	۵۰	نوش‌آباد
۶۴۹۹	۲۳۰۳۱	۳۹	نیاسر
۹۶۵۲	۱۶۹۶۴	۵۶	نیک‌آباد
۱۵۳۰۴	۱۴۰۶۰	۶۳	ورزنه
۳۲۹۵۸	۳۲۰۱۳	۱۲۸	ورنامخواست
۶۷۱۸	۱۸۲۷۱	۲۱	وزوان
۱۴۵۲	۱۳۱۲	۷	ونک
.	.	.	ویست
۴۱۵۲۱	۴۹۴۶۶	۲۲۵	هرند

ماخذ- مرکز آمار ایران (م.ر).

- مرکز آمار ایران. دفتر صنعت، معدن و زیربنایی.

۱۰-۲- پروانه‌های ساختمانی صادر شده برای احداث ساختمان برحسب نوع استفاده در نقاط شهری (فقره)

سال و شهر	جمع	مسکونی	مسکونی و کارگاه توأم	بازرگانی	صنعتی، آموزشی و بهداشتی	سایر
..... ۱۳۸۵	۲۰۵۲۳	۱۷۲۸۹	۹۵۵	۱۵۶۰	۳۳۶	۳۸۳
..... ۱۳۹۰	۲۱۰۳۷	۱۸۹۰۵	۶۲۹	۱۱۴۷	۲۴۵	۱۱۱
..... ۱۳۹۵	۱۳۴۲۲	۱۱۲۷۷	۵۲۷	۱۲۶۸	۳۲۸	۲۲
..... ۱۳۹۶	۱۲۸۱۹	۱۰۵۱۷	۵۹۶	۱۲۳۰	۴۲۶	۵۰
..... ۱۳۹۷	۱۲۹۳۹	۱۰۸۴۴	۴۵۷	۱۱۹۶	۴۰۷	۳۵
..... ۱۳۹۸	۱۴۵۹۸	۱۲۵۲۵	۵۳۳	۱۱۷۱	۳۲۵	۴۴
..... ۱۳۹۹	۱۸۸۴۱	۱۶۰۲۳	۷۳۴	۱۵۷۶	۴۴۹	۵۹
..... ۱۴۰۰	۱۴۲۸۸	۱۱۷۴۸	۵۹۴	۱۳۷۶	۴۹۶	۷۴
..... آران و بیدگل	۴۲۷	۳۳۳	۱۴	۳۴	۴۳	۳
..... ابریشم	۹	۸	۰	۱	۰	۰
..... ابوزیدآباد	۳۸	۲۹	۱	۷	۰	۱
..... اردستان	۶۳	۵۴	۰	۷	۲	۰
..... اژیه	۱۷	۱۳	۱	۲	۱	۰
..... اشترجان	۲۱	۱۴	۰	۶	۱	۰
..... اصغرآباد	۴۶	۳۸	۲	۴	۲	۰
..... اصفهان	۴۱۷۵	۳۵۸۲	۲۰۷	۳۶۰	۲۵	۱
..... افوس	۴۶	۴۰	۲	۲	۰	۲
..... انارک	۳۹	۳۲	۰	۷	۰	۰
..... بادرود	۸۲	۷۴	۴	۳	۰	۱
..... باغبهداران	۱۱۳	۱۰۷	۴	۱	۱	۰
..... باغشاد	۱۲	۱۲	۰	۰	۰	۰
..... بافران	۳۰	۲۹	۰	۱	۰	۰
..... برزک	۴۱	۳۹	۰	۱	۱	۰
..... برفانبار	۳۹	۳۹	۰	۰	۰	۰
..... بوستان زر	۰	۰	۰	۰	۰	۰
..... بوبین و میاندشت	۸۷	۷۰	۱۱	۶	۰	۰
..... بهاران شهر	۳۰	۳۰	۰	۰	۰	۰
..... بهارستان	۲۷۲	۲۲۸	۹	۳۲	۳	۰
..... بیده	۵۸	۵۳	۲	۳	۰	۰
..... پیریکران	۳۹	۳۵	۲	۲	۰	۰
..... تودشک	۲۰	۱۸	۱	۱	۰	۰

۲-۱۰- پروانه‌های ساختمانی صادر شده برای احداث ساختمان برحسب نوع استفاده در نقاط شهری (دنباله)

سال و شهر	جمع	مسکونی	مسکونی و کارگاه توأم	بازرگانی	صنعتی، آموزشی و بهداشتی	سایر
تیران.....	۱۲۶	۸۳	۳	۳۶	۲	۲
جندق.....	۵۵	۳۸	۱۳	۳	۱	۰
جوزدان.....	۱۴	۱۴	۰	۰	۰	۰
جوشقان قالی.....	۵۲	۴۸	۰	۱	۳	۰
چادگان.....	۱۱۰	۷۹	۴	۵	۲۱	۱
چرمهین.....	۷۵	۶۷	۲	۶	۰	۰
چمگردان.....	۴۷	۳۹	۷	۱	۰	۰
حبیب‌آباد.....	۳۹	۳۶	۰	۰	۰	۳
حسن‌آباد.....	۱۳	۹	۰	۴	۰	۰
حنا.....	۵۷	۵۴	۱	۲	۰	۰
خالدآباد.....	۹	۹	۰	۰	۰	۰
خمینی‌شهر.....	۵۷۱	۴۸۴	۱۴	۵۴	۱۷	۲
خوانسار.....	۱۱۶	۹۷	۹	۹	۰	۱
خور.....	۵۵	۵۰	۰	۳	۰	۲
خورزوق.....	۲۷۵	۲۱۶	۴	۵۴	۱	۰
داران.....	۵۰	۴۲	۴	۳	۱	۰
دامنه.....	۱۹	۱۷	۰	۲	۰	۰
درچه.....	۲۳۲	۱۷۶	۲۵	۱۲	۱۶	۳
دستگرد.....	۵۶	۴۰	۳	۶	۴	۳
دولت‌آباد.....	۴۳۷	۱۸۶	۵	۳۷	۲۰۴	۵
ده‌سرخ.....	۴	۴	۰	۰	۰	۰
دهاقان.....	۱۰۳	۷۶	۷	۲۰	۰	۰
دهق.....	۲۱	۲۰	۱	۰	۰	۰
دیزبچه.....	۳۷	۲۱	۳	۸	۵	۰
رزوه.....	۴۴	۳۷	۱	۶	۰	۰
رضوانشهر.....	۳۸	۳۷	۱	۰	۰	۰
زازران.....	۲۸	۲۱	۳	۴	۰	۰
زاینده‌رود.....	۲۷	۲۲	۴	۱	۰	۰
زرین‌شهر.....	۱۳۹	۱۰۴	۷	۲۶	۱	۱
زواره.....	۶۷	۶۱	۰	۵	۰	۱
زیار.....	۲۴	۱۶	۰	۸	۰	۰

۱۰-۲- پروانه‌های ساختمانی صادرشده برای احداث ساختمان برحسب نوع استفاده در نقاط شهری (دنباله)

سال و شهر	جمع	مسکونی	مسکونی و کارگاه توأم	بازرگانی	صنعتی، آموزشی و بهداشتی	سایر
زیباشهر	۳۷	۲۸	۴	۴	۱	۰
سجزی	۱۶	۱۳	۰	۲	۱	۰
سده‌لنجان	۱۵۲	۱۲۸	۴	۲۰	۰	۰
سفیدشهر	۵	۲	۱	۲	۰	۰
سمیرم	۱۸۲	۱۵۹	۱۵	۶	۰	۲
سین	۱۷	۱۶	۰	۱	۰	۰
شاپورآباد	۳۴	۱۲	۰	۲۱	۰	۱
شاهین شهر	۴۴۷	۴۱۷	۳	۲۷	۰	۰
شهرضا	۲۳۷	۱۸۶	۶	۴۰	۵	۰
طاد	۰	۰	۰	۰	۰	۰
طالخنچه	۴۶	۴۶	۰	۰	۰	۰
طرق رود	۴۵	۴۴	۰	۱	۰	۰
عسگران	۱۷	۱۱	۱	۴	۰	۱
علویجه	۲۶	۲۲	۰	۳	۱	۰
فتح‌آباد	۱۷	۱۷	۰	۰	۰	۰
فرخی	۲۱	۲۱	۰	۰	۰	۰
فریدونشهر	۸۸	۷۴	۱۱	۱	۱	۱
فلاورجان	۱۳۱	۱۰۸	۵	۱۵	۱	۲
فولادشهر	۱۵۲	۶۷	۲	۸۳	۰	۰
قمصر	۸۷	۸۲	۵	۰	۰	۰
قهجاورستان	۳۸	۳۷	۱	۱۰	۰	۰
قهدریجان	۱۳۸	۱۲۶	۲	۲	۷	۱
کاشان	۸۶۸	۶۹۸	۸۵	۶۹	۱۴	۲
کاموچوگان	۲۰	۱۷	۲	۱	۰	۰
کرکوند	۴۰	۳۶	۱	۲	۰	۱
کلیشادوسودرجان	۶۶	۶۱	۱	۳	۱	۰
کمشچه	۵۱	۳۴	۳	۱۴	۰	۰
کمه	۱۳	۱۳	۰	۰	۰	۰
کوشک	۲۵	۱۷	۳	۳	۰	۲
کوهپایه	۴۰	۳۲	۰	۷	۱	۰
کهریزسنگ	۳۳	۳۱	۰	۱	۰	۱
گرگاب	۸۷	۵۷	۱	۶	۲۳	۰

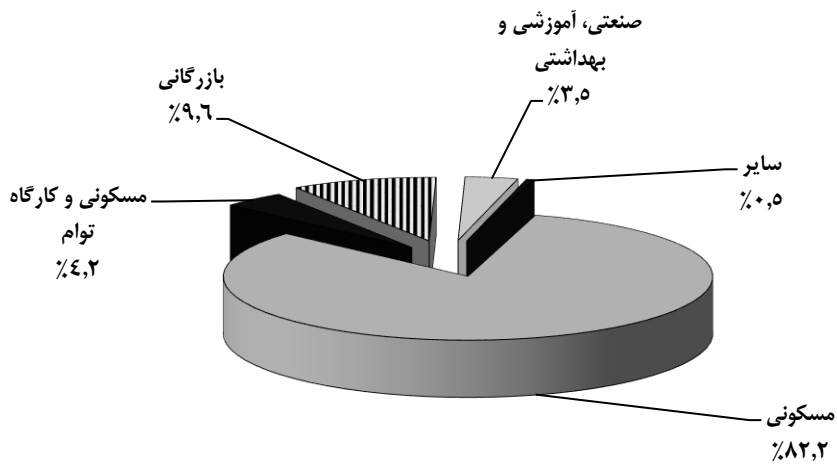
۲-۱۰- پروانه‌های ساختمانی صادر شده برای احداث ساختمان برحسب نوع استفاده در نقاط شهری (دنباله)

سال و شهر	جمع	مسکونی	مسکونی و کارگاه توأم	بازرگانی	صنعتی، آموزشی و بهداشتی	سایر
گزبرخوار	۱۲۰	۷۸	۱	۱۲	۲۸	۱
گلپایگان	۲۴۰	۱۹۹	۱۱	۲۹	۰	۱
گلدشت	۸۱	۷۲	۲	۳	۳	۱
گلشن	۳۸	۳۳	۰	۴	۱	۰
گلشهر	۵۲	۴۰	۵	۷	۰	۰
گوگرد	۱۷	۱۴	۰	۱	۲	۰
لای‌بید	۱۲	۱۲	۰	۰	۰	۰
مبارکه	۲۵۹	۲۳۱	۲	۲۳	۳	۰
مجلسی	۹۶	۸۹	۰	۵	۲	۰
محمدآباد	۴۸	۴۰	۱	۷	۰	۰
مشکات	۲۳	۱۷	۱	۵	۰	۰
منظریه	۳۹	۱۶	۰	۲۱	۱	۱
مه‌آباد	۲۰	۱۹	۰	۱	۰	۰
میمه	۲۰	۱۵	۲	۳	۰	۰
مینادشت	۲۴	۲۲	۲	۰	۰	۰
نابین	۱۷۳	۱۲۱	۴	۲۴	۳	۲۱
نجف‌آباد	۵۵۴	۴۷۲	۱۱	۵۷	۱۲	۲
نصرآباد	۲۷	۲۴	۱	۱	۱	۰
نطنز	۳۶	۲۹	۲	۵	۰	۰
نوش‌آباد	۵۰	۳۵	۰	۰	۱۵	۰
نیاسر	۳۹	۳۹	۰	۰	۰	۰
نیک‌آباد	۵۶	۵۵	۱	۰	۰	۰
ورزنه	۶۳	۵۵	۶	۲	۰	۰
ورنامخواست	۱۲۸	۱۱۹	۵	۲	۱	۱
وزوان	۲۱	۱۹	۰	۱	۱	۰
ونک	۷	۷	۰	۰	۰	۰
ویست	۰	۰	۰	۰	۰	۰
هرند	۲۲۵	۱۹۴	۰	۱۹	۱۲	۰

ماخذ- مرکز آمار ایران (م.ر).

- مرکز آمار ایران. دفتر صنعت، معدن و زیربنایی.

۱-۱- توزیع تعداد پروانه‌های ساختمانی صادر شده برای احداث ساختمان در نقاط شهری برحسب نوع استفاده: ۱۴۰۰



مینا: جدول ۱۰-۲

۳-۱- پروانه‌های ساختمانی صادر شده برای احداث ساختمان برحسب نوع اسکلت و مصالح عمده ساختمانی در نقاط شهری (فقره)

سال و شهر	جمع	آجر و آهن	آجر و چوب	بلوک سیمانی	اسکلت فلزی	بتون آرمه	سایر
..... ۱۳۸۵	۲۰۵۲۳	۱۵۹۰	۶	۱۳	۴۲۴۵	۱۴۶۶۹	۰
..... ۱۳۹۰	۲۱۰۳۷	۲۰۴۰	۱	۰	۱۱۰۳	۱۷۸۹۳	۰
..... ۱۳۹۵	۱۳۴۲۲	۵۸۱	۰	۲۴	۱۰۸۴	۱۱۷۳۳	۰
..... ۱۳۹۶	۱۲۸۱۹	۵۵۰	۰	۲۹	۱۲۳۶	۱۱۰۰۴	۰
..... ۱۳۹۷	۱۲۹۳۹	۳۶۱	۱	۲۳	۱۰۰۶	۱۱۵۴۸	۰
..... ۱۳۹۸	۱۴۵۹۸	۲۷۲	۰	۵	۵۸۸	۱۳۷۳۳	۰
..... ۱۳۹۹	۱۸۸۴۱	۲۶۵	۳	۱۴	۵۵۰	۱۸۰۰۹	۰
..... ۱۴۰۰	۱۴۳۸۸	۱۳۲	۰	۸	۵۳۷	۱۳۶۱۱	۰
..... آران و بیدگل	۴۲۷	۵۵	۰	۰	۱۸	۳۵۴	۰
..... ابریشم	۹	۰	۰	۰	۰	۹	۰
..... ابوزیدآباد	۳۸	۰	۰	۰	۱	۳۷	۰
..... اردستان	۶۳	۰	۰	۰	۰	۶۳	۰
..... اژیه	۱۷	۱	۰	۰	۱	۱۵	۰
..... اشترجان	۲۱	۰	۰	۰	۱	۲۰	۰
..... اصغرآباد	۴۶	۰	۰	۰	۱	۴۵	۰
..... اصفهان	۴۱۷۵	۰	۰	۰	۲	۴۱۷۳	۰
..... افوس	۴۶	۰	۰	۰	۲	۴۴	۰
..... انارک	۳۹	۰	۰	۰	۰	۳۹	۰
..... بادرود	۸۲	۰	۰	۰	۲	۸۰	۰
..... باغ‌بهداران	۱۱۳	۰	۰	۰	۰	۱۱۳	۰
..... یاغشاد	۱۲	۰	۰	۰	۰	۱۲	۰
..... بافران	۳۰	۰	۰	۰	۰	۳۰	۰
..... برزک	۴۱	۱۶	۰	۰	۱	۲۴	۰
..... برفانبار	۳۹	۰	۰	۰	۰	۳۹	۰
..... بوستان زر	۰	۰	۰	۰	۰	۰	۰
..... بوبین و میاندشت	۸۷	۰	۰	۰	۰	۸۷	۰
..... بهاران شهر	۳۰	۰	۰	۰	۰	۳۰	۰
..... بهارستان	۲۷۲	۰	۰	۰	۰	۲۷۲	۰
..... بیده	۵۸	۰	۰	۰	۰	۵۸	۰
..... پیریکران	۳۹	۰	۰	۰	۱	۳۸	۰
..... تودشک	۲۰	۰	۰	۰	۰	۲۰	۰

۳-۱۰- پروانه‌های ساختمانی صادرشده برای احداث ساختمان برحسب نوع اسکلت و مصالح عمده ساختمانی در نقاط شهری (دنباله)

سال و شهر	جمع	آجر و آهن	آجر و چوب	بلوک سیمانی	اسکلت فلزی	بتون آرمه	سایر
تیران	۱۲۶	۱۲۶	.
جندق	۵۵	۵۵	.
جوزدان	۱۴	۱۴	.
جوشقان‌قالی	۵۲	.	.	.	۳	۴۹	.
چادگان	۱۱۰	.	.	.	۲	۱۰۸	.
چرمهین	۷۵	۷۵	.
چمگردان	۴۷	۴۷	.
حبیب‌آباد	۳۹	.	.	.	۳	۳۶	.
حسن‌آباد	۱۳	۱۳	.
حنا	۵۷	.	.	.	۳۲	۲۵	.
خالدآباد	۹	۱	.	.	.	۸	.
خمینی‌شهر	۵۷۱	۵۷۱	.
خوانسار	۱۱۶	.	.	.	۱	۱۱۵	.
خور	۵۵	.	.	.	۱	۵۴	.
خورزوق	۲۷۵	۲۷۵	.
داران	۵۰	۱	.	.	.	۴۹	.
دامنه	۱۹	۱۹	.
درچه	۲۳۲	.	.	.	۱	۲۳۱	.
دستگرد	۵۶	.	.	.	۴	۵۲	.
دولت‌آباد	۴۳۷	.	.	.	۱۹۷	۲۴۰	.
ده‌سرخ	۴	۴	.
دهاقان	۱۰۳	.	.	.	۲	۱۰۱	.
دهق	۲۱	۲۱	.
دیزپچه	۳۷	۳۷	.
رزوه	۴۴	.	.	.	۴	۴۰	.
رضوانشهر	۳۸	۳۸	.
زازران	۲۸	۲۸	.
زاینده‌رود	۲۷	۲۷	.
زرین‌شهر	۱۳۹	۱۳۹	.
زواره	۶۷	.	.	.	۲	۶۵	.
زیار	۲۴	۲۴	.

۳-۱۰- پروانه‌های ساختمانی صادرشده برای احداث ساختمان برحسب نوع اسکلت و مصالح عمده ساختمانی در نقاط شهری (دنباله)

سال و شهر	جمع	آجر و آهن	آجر و چوب	بلوک سیمانی	اسکلت فلزی	بتون آرمه	سایر
زیباشهر	۳۷	۰	۰	۰	۱	۳۶	۰
سجزی	۱۶	۰	۰	۰	۰	۱۶	۰
سده‌لنجان	۱۵۲	۰	۰	۰	۰	۱۵۲	۰
سفیدشهر	۵	۰	۰	۰	۱	۴	۰
سمیرم	۱۸۲	۲	۰	۰	۴	۱۷۶	۰
سین	۱۷	۰	۰	۰	۰	۱۷	۰
شاپورآباد	۳۴	۰	۰	۰	۱۰	۲۴	۰
شاهین شهر	۴۴۷	۰	۰	۰	۰	۴۴۷	۰
شهرضا	۲۳۷	۱	۰	۲	۱	۲۳۳	۰
طاد	۰	۰	۰	۰	۰	۰	۰
طالخنوچه	۴۶	۰	۰	۰	۰	۴۶	۰
طرق رود	۴۵	۰	۰	۰	۰	۴۵	۰
عسگران	۱۷	۰	۰	۰	۱	۱۶	۰
علویچه	۲۶	۰	۰	۰	۰	۲۶	۰
فتح‌آباد	۱۷	۰	۰	۰	۰	۱۷	۰
فرخی	۲۱	۲	۰	۵	۰	۱۴	۰
فریدونشهر	۸۸	۰	۰	۰	۱	۸۷	۰
فلاورجان	۱۳۱	۳	۰	۰	۳	۱۲۵	۰
فولادشهر	۱۵۲	۰	۰	۰	۰	۱۵۲	۰
قمصر	۸۷	۵	۰	۰	۶	۷۶	۰
قهجاورستان	۳۸	۰	۰	۰	۰	۳۸	۰
قهدریجان	۱۳۸	۰	۰	۱	۶	۱۳۱	۰
کاشان	۸۶۸	۲۴	۰	۰	۱۳۳	۷۱۱	۰
کامووچوگان	۲۰	۰	۰	۰	۰	۲۰	۰
کرکوند	۴۰	۰	۰	۰	۱	۳۹	۰
کلیشادوسودرجان	۶۶	۰	۰	۰	۰	۶۶	۰
کمشچه	۵۱	۰	۰	۰	۰	۵۱	۰
کمه	۱۳	۰	۰	۰	۲	۱۱	۰
کوشک	۲۵	۰	۰	۰	۰	۲۵	۰
کوهپایه	۴۰	۰	۰	۰	۰	۴۰	۰
کهریزسنگ	۳۳	۰	۰	۰	۰	۳۳	۰
گرگاب	۸۷	۰	۰	۰	۳	۸۴	۰

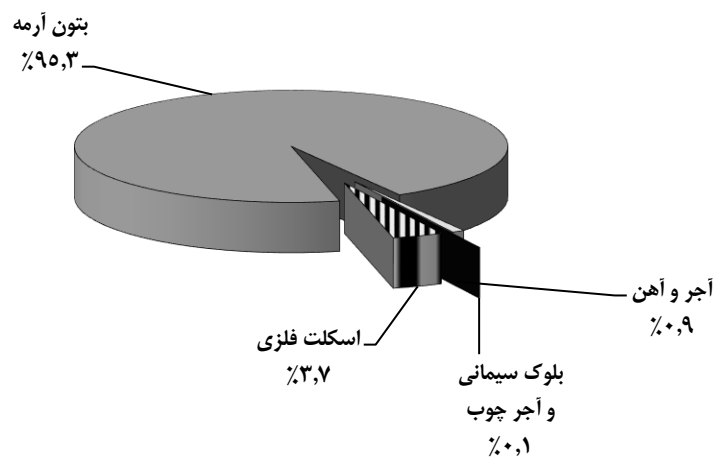
۳-۱- پروانه‌های ساختمانی صادرشده برای احداث ساختمان برحسب نوع اسکلت و مصالح عمده ساختمانی در نقاط شهری (دنباله)

سال و شهر	جمع	آجر و آهن	آجر و چوب	بلوک سیمانی	اسکلت فلزی	بتون آرمه	سایر
گزبرخوار	۱۲۰	۱۲۰	.
گلپایگان	۲۴۰	۱	.	.	۲۶	۲۱۳	.
گلدشت	۸۱	.	.	.	۱	۸۰	.
گلشن	۳۸	۳۸	.
گلشهر	۵۲	.	.	.	۱	۵۱	.
گوگد	۱۷	.	.	.	۴	۱۳	.
لای‌بید	۱۲	.	.	.	۲	۱۰	.
مبارکه	۲۵۹	۲۵۹	.
مجلسی	۹۶	.	.	.	۱	۹۵	.
محمدآباد	۴۸	۴۸	.
مشکات	۲۳	۷	.	.	۱	۱۵	.
منظریه	۳۹	.	.	.	۱	۳۸	.
مه‌آباد	۲۰	۲۰	.
میمه	۲۰	۲۰	.
مینادشت	۲۴	۲۴	.
نابین	۱۷۳	۱۷۳	.
نجف‌آباد	۵۵۴	۵۵۴	.
نصرآباد	۲۷	۲۷	.
نطنز	۳۶	.	.	.	۲	۳۴	.
نوش‌آباد	۵۰	۱۳	.	.	۱۹	۱۸	.
نیاسر	۳۹	.	.	.	۲۴	۱۵	.
نیک‌آباد	۵۶	۵۶	.
ورزنه	۶۳	۶۳	.
ورنامخواست	۱۲۸	۱۲۸	.
وزوان	۲۱	۲۱	.
ونک	۷	۷	.
ویست
هرند	۲۲۵	۲۲۵	.

ماخذ- مرکز آمار ایران (م.ر).

- مرکز آمار ایران. دفتر صنعت، معدن و زیربنایی.

۲-۱۰- توزیع تعداد پروانه‌های ساختمانی صادر شده برای احداث ساختمان در نقاط شهری
برحسب نوع اسکلت و مصالح عمده ساختمانی: ۱۴۰۰



مینا: جدول ۳-۱۰

۴-۱۰- پروانه‌های ساختمانی صادر شده برای احداث ساختمان برحسب تعداد طبقات در نقاط شهری (فقره)

سال و شهر	جمع	یک طبقه	دو طبقه	سه طبقه	چهار طبقه	پنج طبقه و بیش تر
۱۳۸۵	۲۰۵۲۳	۵۸۹۰	۷۹۴۶	۴۸۹۷	۱۰۴۳	۷۴۷
۱۳۹۰	۲۱۰۳۷	۵۰۵۲	۸۰۸۹	۴۳۱۷	۱۴۰۱	۲۱۷۸
۱۳۹۵	۱۳۴۲۲	۳۳۵۷	۵۰۱۹	۲۷۵۰	۱۰۲۶	۱۲۷۰
۱۳۹۶	۱۲۸۱۹	۳۰۵۹	۴۷۵۲	۲۳۸۵	۱۲۴۲	۱۳۸۱
۱۳۹۷	۱۲۹۳۹	۳۳۱۹	۴۸۶۱	۲۲۷۷	۱۰۸۰	۱۵۰۲
۱۳۹۸	۱۴۵۹۸	۳۱۰۵	۵۴۲۵	۲۵۷۷	۱۵۳۵	۱۹۵۶
۱۳۹۹	۱۸۸۴۱	۳۹۸۶	۶۷۲۴	۳۳۶۵	۲۰۵۲	۲۷۱۴
۱۴۰۰	۱۴۲۸۸	۳۱۶۰	۵۱۴۴	۲۴۵۷	۱۵۷۴	۱۹۵۳
آران و بیدگل	۴۲۷	۲۰۴	۱۹۷	۲۱	۲	۳
ابریشم	۹	۳	۵	۱	۰	۰
ابوزیدآباد	۳۸	۲۰	۱۸	۰	۰	۰
اردستان	۶۳	۳۸	۲۲	۲	۰	۱
اژیه	۱۷	۱۴	۲	۱	۰	۰
اشترجان	۲۱	۷	۱۳	۱	۰	۰
اصغرآباد	۴۶	۲۵	۲۰	۱	۰	۰
اصفهان	۴۱۷۵	۱۴۹	۵۶۵	۸۱۶	۱۰۶۳	۱۵۸۲
افوس	۴۶	۱۲	۲۷	۵	۲	۰
انارک	۳۹	۱۵	۲۴	۰	۰	۰
بادرود	۸۲	۶۴	۱۸	۰	۰	۰
باغ بهادران	۱۱۳	۳	۲۶	۴۵	۲۲	۱۷
باغشاد	۱۲	۲	۷	۳	۰	۰
بافران	۳۰	۲۵	۴	۱	۰	۰
برزک	۴۱	۱۲	۲۵	۴	۰	۰
برفانبار	۳۹	۱۸	۲۰	۱	۰	۰
بوستان زر	۰	۰	۰	۰	۰	۰
بویین و میاندشت	۸۷	۲۳	۴۶	۱۴	۳	۱
بهاران شهر	۳۰	۱۳	۱۶	۱	۰	۰
بهارستان	۲۷۲	۲۷	۵۶	۱۲۲	۳۲	۳۵
بیده	۵۸	۱۱	۳۲	۱۳	۲	۰
پیربکران	۳۹	۱۱	۱۹	۵	۳	۱
تودشک	۲۰	۱۴	۵	۱	۰	۰

۴-۱۰- پروانه‌های ساختمانی صادر شده برای احداث ساختمان برحسب تعداد طبقات در نقاط شهری (دنباله)
(فقره)

سال و شهر	جمع	یک طبقه	دو طبقه	سه طبقه	چهار طبقه	پنج طبقه و بیش تر
تیران.....	۱۲۶	۳۲	۵۰	۳۳	۴	۷
جندق.....	۵۵	۳۶	۱۵	۴	.	.
جوزدان.....	۱۴	۸	۶	.	.	.
جوشقان قالی.....	۵۲	۲۶	۲۲	۴	.	.
چادگان.....	۱۱۰	۱۴	۸۳	۱۱	۲	.
چرمهین.....	۷۵	۲۸	۴۱	۶	.	.
چمگردان.....	۴۷	۳	۳۱	۱۱	۱	.
حبیب‌آباد.....	۳۹	۱۰	۲۴	۵	.	.
حسن‌آباد.....	۱۳	۷	۵	۱	.	.
حنا.....	۵۷	۴۴	۱۱	۲	.	.
خالدآباد.....	۹	۶	۳	.	.	.
خمینی‌شهر.....	۵۷۱	۹۱	۳۰۲	۵۶	۴۴	۷۸
خوانسار.....	۱۱۶	۱۵	۴۱	۳۷	۱۹	۴
خور.....	۵۵	۵۱	۴	.	.	.
خورزوق.....	۲۷۵	۵۲	۱۱۵	۷۲	۳۶	.
داران.....	۵۰	۱	۱۰	۳۹	.	.
دامنه.....	۱۹	۱۲	۷	.	.	.
درچه.....	۲۳۲	۴۲	۱۴۱	۳۰	۸	۱۱
دستگرد.....	۵۶	۱۲	۳۵	۸	۱	.
دولت‌آباد.....	۴۳۷	۲۳	۲۱۸	۱۶۴	۱۵	۱۷
دهسرخ.....	۴	.	۴	.	.	.
دهاقان.....	۱۰۳	۳۹	۵۳	۱۱	.	.
دهق.....	۲۱	۷	۱۲	۲	.	.
دیزیچه.....	۳۷	۱۶	۱۹	۲	.	.
رزوه.....	۴۴	۱۵	۲۷	۲	.	.
رضوانشهر.....	۳۸	۲۰	۱۲	۶	.	.
زازران.....	۲۸	۴	۲۰	۴	.	.
زاینده‌رود.....	۲۷	۱	۱۹	۵	۲	.
زرین‌شهر.....	۱۳۹	۱۲	۷۲	۴۱	۷	۷
زواره.....	۶۷	۵۵	۱۰	۲	.	.
زیار.....	۲۴	۶	۱۴	۴	.	.

۴-۱۰- پروانه‌های ساختمانی صادر شده برای احداث ساختمان برحسب تعداد طبقات در نقاط شهری (دنباله)

سال و شهر	جمع	یک طبقه	دو طبقه	سه طبقه	چهار طبقه	پنج طبقه و بیش تر
زیباشهر.....	۳۷	۳	۲۰	۱۴	۰	۰
سجزی.....	۱۶	۱۳	۲	۱	۰	۰
سده‌لنجان.....	۱۵۲	۳۷	۱۰۲	۱۲	۱	۰
سفیدشهر.....	۵	۱	۳	۱	۰	۰
سمیرم.....	۱۸۲	۷۷	۹۴	۱۰	۱	۰
سین.....	۱۷	۹	۷	۱	۰	۰
شاپورآباد.....	۳۴	۱۸	۱۶	۰	۰	۰
شاهین شهر.....	۴۴۷	۱۷	۱۷۷	۱۳۲	۷۶	۴۵
شهرضا.....	۲۳۷	۸۹	۱۲۶	۱۷	۲	۳
طاد.....	۰	۰	۰	۰	۰	۰
طالخنوچه.....	۴۶	۳۲	۱۲	۲	۰	۰
طرق رود.....	۴۵	۱۲	۲۸	۴	۱	۰
عسگران.....	۱۷	۷	۹	۰	۱	۰
علویجه.....	۲۶	۸	۱۵	۲	۱	۰
فتح آباد.....	۱۷	۱۵	۲	۰	۰	۰
فرخی.....	۲۱	۱۸	۲	۱	۰	۰
فریدونشهر.....	۸۸	۳	۲۱	۳۸	۱۸	۸
فلاورجان.....	۱۳۱	۱۸	۶۷	۳۶	۹	۱
فولادشهر.....	۱۵۲	۲۸	۴۹	۲۹	۹	۲۷
قمصر.....	۸۷	۱۰	۴۸	۲۶	۲	۱
قهجورستان.....	۳۸	۹	۲۸	۱	۰	۰
قهدریجان.....	۱۳۸	۲۸	۹۱	۱۸	۱	۰
کاشان.....	۸۶۸	۱۶۰	۴۴۲	۱۴۵	۶۹	۵۲
کاموچوگان.....	۲۰	۵	۱۱	۳	۱	۰
کرکوند.....	۴۰	۱۱	۲۸	۰	۱	۰
کلشادوسودرجان.....	۶۶	۲۰	۳۳	۱۱	۱	۱
کمشچه.....	۵۱	۱۸	۳۲	۱	۰	۰
کمه.....	۱۳	۸	۵	۰	۰	۰
کوشک.....	۲۵	۶	۱۸	۱	۰	۰
کوهپایه.....	۴۰	۲۲	۱۸	۰	۰	۰
کهریزسنگ.....	۳۳	۱۷	۱۵	۰	۱	۰
گرگاب.....	۸۷	۴۴	۲۵	۱۷	۱	۰

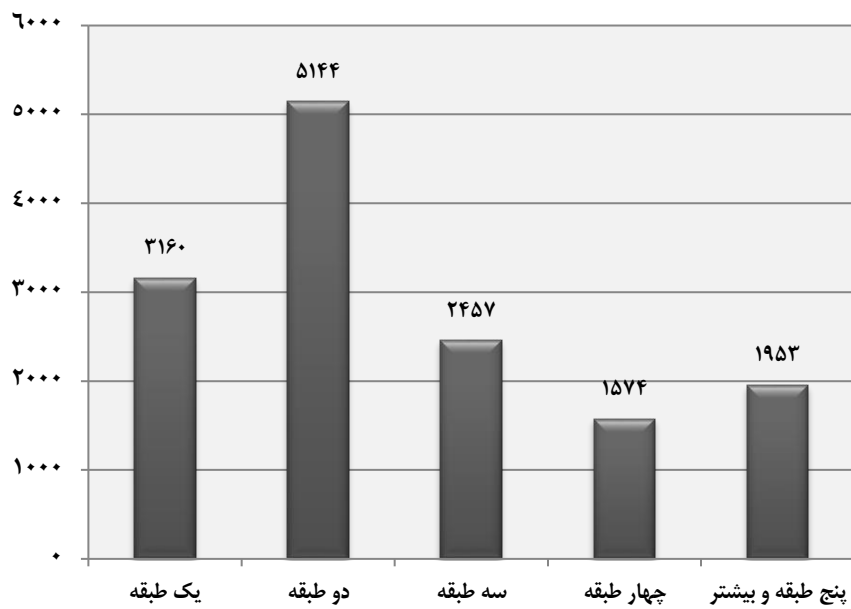
۴-۱۰- پروانه‌های ساختمانی صادر شده برای احداث ساختمان برحسب تعداد طبقات در نقاط شهری (دنباله)
(فقره)

سال و شهر	جمع	یک طبقه	دو طبقه	سه طبقه	چهار طبقه	پنج طبقه و بیش تر
گربخوار.....	۱۲۰	۴۹	۶۴	۵	۱	۱
گلپایگان.....	۲۴۰	۷۹	۸۶	۲۷	۳۲	۱۶
گلدشت.....	۸۱	۳۴	۴۴	۳	.	.
گلشن.....	۳۸	۱۶	۱۷	۵	.	.
گلشهر.....	۵۲	۴۵	۷	.	.	.
گوگرد.....	۱۷	۱۱	۴	۲	.	.
لای‌بید.....	۱۲	۹	۳	.	.	.
مبارکه.....	۲۵۹	۲۷	۱۲۶	۵۴	۴۷	۵
مجلسی.....	۹۶	۷۵	۱۶	۵	.	.
محمدآباد.....	۴۸	۲۱	۲۷	.	.	.
مشکات.....	۲۳	۱۸	۵	.	.	.
منظریه.....	۳۹	۲۲	۱۳	۴	.	.
مهاباد.....	۲۰	۱۴	۶	.	.	.
میمه.....	۲۰	۱۱	۶	۲	۱	.
مینادشت.....	۲۴	۳	۱۹	۱	.	۱
نابین.....	۱۷۳	۳۲	۳۱	۱۰۵	۲	۳
نجف‌آباد.....	۵۵۴	۲۰۷	۲۴۱	۶۵	۲۰	۲۱
نصرآباد.....	۲۷	۲۲	۴	۱	.	.
نطنز.....	۳۶	۸	۱۶	۳	۷	۲
نوش‌آباد.....	۵۰	۴۱	۷	۲	.	.
نیاسر.....	۳۹	۶	۲۸	۵	.	.
نیک‌آباد.....	۵۶	۴۵	۹	۲	.	.
ورزنه.....	۶۳	۲۰	۳۸	۴	.	۱
ورنامخواست.....	۱۲۸	۳۶	۸۰	۱۲	.	.
وزوان.....	۲۱	۶	۱۰	۵	.	.
ونک.....	۷	۱	۴	۲	.	.
ویست.....
هرند.....	۲۲۵	۱۳۱	۹۴	.	.	.

ماخذ- مرکز آمار ایران (م.ر).

- مرکز آمار ایران. دفتر صنعت، معدن و زیربنایی.

۱۰-۳- تعداد پروانه‌های ساختمانی صادر شده برحسب تعداد طبقات در نقاط شهری ۱۴۰۰



مینا: جدول ۱۰-۴

۱۰-۵- پروانه‌های ساختمانی صادر شده برای احداث ساختمان برحسب مساحت زمین و وضعیت قبلی آن در نقاط شهری (فقره - مترمربع)

سال و شهر	جمع		زمین بایر		باغ یا مزرعه		ساختمان تخریبی	
	مساحت	پروانه	مساحت	پروانه	مساحت	پروانه	مساحت	پروانه
..... ۱۳۸۵	۵۵۴۷۵۳۲	۲۰۵۲۳	۴۸۰۰۵۸۲	۱۷۹۱۱	۱۶۹۵۸۷	۱۹۰	۵۷۷۳۶۳	۲۴۲۲
..... ۱۳۹۰	۶۷۳۵۰۳۱	۲۱۰۳۷	۵۹۲۷۹۴۰	۱۸۲۷۶	۱۳۰۲۶۸	۱۳۸	۶۷۶۸۲۳	۲۶۲۳
..... ۱۳۹۵	۴۳۷۹۰۳۹	۱۳۴۲۲	۳۷۵۶۴۵۹	۱۱۲۸۳	۱۲۵۵۰۶	۸۷	۴۹۷۰۷۴	۱۹۵۲
..... ۱۳۹۶	۴۲۷۶۶۲۱	۱۲۸۱۹	۳۱۴۷۳۴۵	۱۰۸۳۶	۴۹۹۱۶۳	۱۲۲	۶۳۰۱۱۳	۱۸۶۱
..... ۱۳۹۷	۳۸۹۸۰۷۰	۱۲۹۳۹	۲۹۱۳۳۸۹	۱۰۲۳۶	۱۱۴۴۰۷	۸۴	۸۷۰۲۷۴	۲۶۱۹
..... ۱۳۹۸	۴۳۴۴۹۴۴	۱۴۵۹۸	۳۳۱۶۲۷۳	۱۱۴۸۱	۲۲۱۱۱۸	۱۱۱	۸۰۷۵۵۳	۳۰۰۶
..... ۱۳۹۹	۶۰۱۴۶۶۱	۱۸۸۴۱	۴۶۸۶۵۰۷	۱۴۵۷۰	۱۳۶۴۹۴	۹۶	۱۱۹۱۶۶۰	۴۱۷۵
..... ۱۴۰۰	۷۸۱۳۶۵۲	۱۴۲۸۸	۶۸۱۳۹۰۰	۱۱۱۰۴	۱۲۷۳۷۹	۷۳	۸۷۱۳۷۳	۳۱۱۱
آران و بیدگل ...	۱۶۶۰۶۱	۴۲۷	۱۲۰۷۱۶	۳۸۶	.	.	۴۵۳۴۵	۴۱
ابریشم	۱۶۶۳	۹	۱۶۶۳	۹
ابوزیدآباد	۷۹۸۹	۳۸	۷۹۸۹	۳۸
اردستان	۱۶۵۸۴	۶۳	۱۶۴۱۵	۶۲	.	.	۱۶۹	۱
اژیه	۳۷۶۰	۱۷	۲۶۵۶	۱۱	.	.	۱۱۰۴	۶
اشترجان	۳۹۳۵	۲۱	۳۹۳۵	۲۱
اصغرآباد	۱۱۷۸۸	۴۶	۱۱۷۸۸	۴۶
اصفهان	۱۲۱۸۱۴۹	۴۱۷۵	۶۸۷۷۰۰	۲۲۴۲	۱۱۳۲	۳	۵۲۹۳۱۷	۱۹۳۰
افوس	۱۲۸۵۶	۴۶	۱۰۰۳۷	۳۴	.	.	۲۸۱۹	۱۲
انارک	۸۶۰۹	۳۹	۸۵۷۸	۳۸	.	.	۳۱	۱
بادرود	۱۶۰۹۳	۸۲	۱۳۹۳۵	۷۱	.	.	۲۱۵۸	۱۱
باغ‌بهادران	۲۷۸۳۰	۱۱۳	۲۶۹۷۹	۱۱۲	.	.	۸۵۱	۱
باغشاد	۲۳۸۶	۱۲	۲۳۸۶	۱۲
بافران	۶۸۵۷	۳۰	۶۸۵۷	۳۰
برزک	۲۲۳۶۱	۴۱	۲۰۹۸۶	۳۸	۱۲۸۷	۲	۸۸	۱
برف‌انبار	۸۹۴۳	۳۹	۶۳۶۰	۲۹	.	.	۲۵۸۳	۱۰
بوستان زر
بویین‌ومیاندشت	۱۸۰۳۲	۸۷	۱۵۰۶۲	۷۴	.	.	۲۹۷۰	۱۳
بهاران شهر	۵۸۶۹	۳۰	۵۷۰۶	۲۹	.	.	۱۶۳	۱
بهارستان	۱۸۶۲۶۶	۲۷۲	۱۷۲۴۸۶	۲۳۸	.	.	۱۳۷۸۰	۳۴
بیده	۱۶۳۳۸	۵۸	۱۱۳۳۱	۴۳	.	.	۵۰۰۷	۱۵
پیربکران	۷۸۰۵	۳۹	۶۵۷۳	۳۱	.	.	۱۲۳۲	۸
تودشک	۵۰۸۴	۲۰	۵۰۸۴	۲۰

۱۰-۵- پروانه‌های ساختمانی صادرشده برای احداث ساختمان برحسب مساحت زمین و وضعیت قبلی آن در نقاط شهری (دنباله)
(فقره - مترمربع)

سال و شهر	جمع		زمین بایر		باغ یا مزرعه		ساختمان تخریبی	
	مساحت	پروانه	مساحت	پروانه	مساحت	پروانه	مساحت	پروانه
تیران.....	۴۱۷۲۰	۱۲۶	۴۱۷۲۰	۱۲۶
جندق.....	۱۳۸۵۴	۵۵	۱۳۸۵۴	۵۵
جوزدان.....	۳۸۲۰	۱۴	۳۸۲۰	۱۴
جوشقان قالی.....	۱۶۰۱۹	۵۲	۱۶۰۱۹	۵۰	۱۹۸۵	۲	.	.
چادگان.....	۳۰۵۰۷	۱۱۰	۳۰۵۰۷	۱۱۰
چرمهین.....	۸۳۱۲۵	۷۵	۸۳۱۲۵	۷۵
چمگردان.....	۹۵۰۶	۴۷	۹۵۰۶	۴۷
حبیب‌آباد.....	۱۳۳۰۵	۳۹	۱۳۳۰۵	۲۶	۵۱۵۵	۳	۲۳۳۴	۱۰
حسن‌آباد.....	۲۲۳۸	۱۳	۲۲۳۸	۱۱	.	.	۸۳	۲
حنا.....	۱۲۱۴۸	۵۷	۱۲۱۴۸	۵۶	.	.	۴۲۹	۱
خالدآباد.....	۲۰۱۷	۹	۲۰۱۷	۸	.	.	۱۹۰	۱
خمینی‌شهر.....	۲۰۷۶۹۶	۵۷۱	۲۰۷۶۹۶	۴۹۲	.	.	۱۷۲۷۴	۷۹
خوانسار.....	۸۴۴۹۲	۱۱۶	۸۴۴۹۲	۶۵	۳۹۱۰۰	۳۰	۶۷۲۳	۲۱
خور.....	۱۶۲۴۶	۵۵	۱۶۲۴۶	۵۱	.	.	۷۲۵	۴
خورزوق.....	۵۳۱۰۵	۲۷۵	۵۳۱۰۵	۲۶۳	.	.	۲۳۸۲	۱۲
داران.....	۱۶۰۷۹	۵۰	۱۶۰۷۹	۴۴	.	.	۱۴۵۵	۶
دامنه.....	۴۳۶۹	۱۹	۴۳۶۹	۱۸	.	.	۴۶	۱
درچه.....	۶۲۹۴۴	۲۳۲	۶۲۹۴۴	۱۶۸	۴۲۷۱	۱	۱۲۹۴۰	۶۳
دستگرد.....	۱۴۶۰۵	۵۶	۱۴۶۰۵	۵۳	.	.	۵۱۲	۳
دولت‌آباد.....	۱۵۶۹۱۸	۴۳۷	۱۵۶۹۱۸	۴۲۹	.	.	۴۱۶۳	۸
ده‌سرخ.....	۹۴۶	۴	۹۴۶	۲	.	.	۴۳۰	۲
دهاقان.....	۲۰۰۴۴	۱۰۳	۲۰۰۴۴	۹۲	.	.	۲۱۵۷	۱۱
دهق.....	۴۵۰۶	۲۱	۴۵۰۶	۱۸	.	.	۷۷۵	۳
دیزیچه.....	۱۴۵۰۸	۳۷	۱۴۵۰۸	۳۷
رزوه.....	۷۱۹۶	۴۴	۷۱۹۶	۴۱	.	.	۵۹۶	۳
رضوانشهر.....	۱۱۰۳۸	۳۸	۱۱۰۳۸	۳۸
زازران.....	۴۳۵۴	۲۸	۴۳۵۴	۱۹	.	.	۱۵۸۰	۹
زاینده‌رود.....	۵۳۲۷	۲۷	۵۳۲۷	۲۶	.	.	۹۹	۱
زرین‌شهر.....	۲۸۶۸۸	۱۳۹	۲۸۶۸۸	۹۹	.	.	۸۵۷۹	۴۰
زواره.....	۱۵۹۰۸	۶۷	۱۵۹۰۸	۶۴	.	.	۱۰۶۲	۳
زیار.....	۴۵۵۰	۲۴	۴۵۵۰	۲۴

۵-۱۰- پروانه‌های ساختمانی صادرشده برای احداث ساختمان برحسب مساحت زمین و وضعیت قبلی آن در نقاط شهری (دنباله) (فقره - مترمربع)

ساختمان تخریبی		باغ یا مزرعه		زمین بایر		جمع		سال و شهر
مساحت	پروانه	مساحت	پروانه	مساحت	پروانه	مساحت	پروانه	
۷۸۹	۳	.	.	۱۳۲۶۰۹	۳۴	۱۳۳۳۹۸	۳۷	زیباشهر.....
۲۱۹	۱	.	.	۳۶۶۶	۱۵	۳۸۸۵	۱۶	سجزی.....
۲۰۵	۱	.	.	۵۶۳۹۹	۱۵۱	۵۶۶۰۴	۱۵۲	سده‌لنجان.....
.	.	.	.	۹۲۰	۵	۹۲۰	۵	سفیدشهر.....
.	.	۲۳۷۶	۲	۴۴۹۲۷	۱۸۰	۴۷۳۰۳	۱۸۲	سمیرم.....
.	.	.	.	۴۲۰۰	۱۷	۴۲۰۰	۱۷	سین.....
.	.	.	.	۸۹۸۷	۳۴	۸۹۸۷	۳۴	شاپورآباد.....
۴۲۶۷۳	۱۷۹	.	.	۵۹۱۵۵	۲۶۸	۱۰۱۸۲۸	۴۴۷	شاهین‌شهر.....
۱۵۹۴۲	۶۷	.	.	۳۹۷۰۶	۱۷۰	۵۵۶۴۸	۲۳۷	شهرضا.....
.	طاد.....
۱۰۶۴	۵	.	.	۸۶۷۹	۴۱	۹۷۴۳	۴۶	طالخنچه.....
.	.	.	.	۱۲۶۸۹	۴۵	۱۲۶۸۹	۴۵	طرق‌رود.....
.	.	۳۰۰	۱	۲۸۲۸	۱۶	۳۱۲۸	۱۷	عسگران.....
۲۰۰	۱	.	.	۵۳۶۹	۲۵	۵۵۶۹	۲۶	علویجه.....
.	.	.	.	۳۱۶۱	۱۷	۳۱۶۱	۱۷	فتح‌آباد.....
.	.	.	.	۶۹۹۴	۲۱	۶۹۹۴	۲۱	فرخی.....
۱۸۶۱	۹	۴۴۳۸	۲	۲۱۰۵۵	۷۷	۲۷۳۵۴	۸۸	فردونشهر.....
.	.	.	.	۲۵۳۵۲	۱۳۱	۲۵۳۵۲	۱۳۱	فلاورجان.....
۲۹۶	۱	.	.	۲۶۴۰۲۲	۱۵۱	۲۶۴۳۱۸	۱۵۲	فولادشهر.....
۷۸۵۸	۱۸	۱۳۱۴۵	۱۲	۲۳۵۵۱	۵۷	۴۴۵۵۴	۸۷	قمصر.....
۵۵۵	۳	.	.	۴۷۹۷	۳۵	۵۳۵۲	۳۸	قهباورستان.....
۶۶۴۱	۲۹	.	.	۲۴۹۳۸	۱۰۹	۳۱۵۷۹	۱۳۸	قهدریجان.....
۲۴۷۲۰	۹۰	.	.	۳۹۶۰۱۲	۷۷۸	۴۲۰۷۳۲	۸۶۸	کاشان.....
۱۱۰۷۳	۴	۱۴۱۶	۱	۴۵۶۸	۱۵	۱۷۰۵۷	۲۰	کاموچوگان.....
۱۲۴۷	۴	.	.	۹۸۳۰	۳۶	۱۱۰۷۷	۴۰	کرکوند.....
۳۹۹۰	۱۷	.	.	۱۱۰۲۸	۴۹	۱۵۰۱۸	۶۶	کلیشادوسودرجان.....
۳۲۳	۱	.	.	۸۱۷۸	۵۰	۹۲۰۱	۵۱	کمشچه.....
۵۸۳	۲	.	.	۲۶۳۶	۱۱	۳۲۱۹	۱۳	کمه.....
۶۲۶	۴	۶۳۴۸	۳	۳۲۳۱	۱۸	۱۰۲۰۵	۲۵	کوشک.....
.	.	.	.	۸۹۵۷	۴۰	۸۹۵۷	۴۰	کوهپایه.....
۱۵۶۲	۳	.	.	۶۰۲۰	۳۰	۷۵۸۲	۳۳	کهریزسنگ.....
.	.	۸۹۷۰	۳	۱۶۱۰۶	۸۴	۲۵۰۷۶	۸۷	گرگاب.....

۵-۱۰- پروانه‌های ساختمانی صادرشده برای احداث ساختمان برحسب مساحت زمین و وضعیت قبلی آن در نقاط شهری (دنباله) (فقره - مترمربع)

ساختمان تخریبی		باغ یا مزرعه		زمین بایر		جمع		سال و شهر
مساحت	پروانه	مساحت	پروانه	مساحت	پروانه	مساحت	پروانه	
.	.	۲۳۷۵۸	۲	۲۳۱۵۹	۱۱۸	۴۶۹۱۷	۱۲۰	گزبرخوار.....
۱۵۳۸۶	۵۴	.	.	۶۸۴۸۶	۱۸۶	۸۳۸۷۲	۲۴۰	گلپایگان.....
.	.	۱۳۷۸	۱	۳۳۰۹۴	۸۰	۳۴۴۷۲	۸۱	گلدشت.....
.	.	.	.	۷۱۸۴	۳۸	۷۱۸۴	۳۸	گلشن.....
۱۳۲۷	۵	.	.	۱۷۶۴۹	۴۷	۱۸۹۷۶	۵۲	گلشهر.....
۵۷۵	۳	.	.	۳۱۳۰	۱۴	۳۷۰۵	۱۷	گوگد.....
۱۳۹۹	۲	.	.	۸۹۹۹	۱۰	۱۰۳۹۸	۱۲	لای‌بید.....
۶۲۸۱	۳۳	۹۹۵	۱	۵۴۰۳۲	۲۲۵	۶۱۳۰۸	۲۵۹	مبارکه.....
۱۸۵۵	۸	.	.	۷۳۷۵۶	۸۸	۷۵۶۱۱	۹۶	مجلسی.....
.	.	.	.	۹۷۰۱	۴۸	۹۷۰۱	۴۸	محمدآباد.....
.	.	.	.	۳۰۸۳	۲۳	۳۰۸۳	۲۳	مشکات.....
.	.	۱۰۰۰	۱	۲۰۳۹۷	۳۸	۲۱۳۹۷	۳۹	منظریه.....
.	.	.	.	۴۵۸۷	۲۰	۴۵۸۷	۲۰	مهاباد.....
.	.	.	.	۴۸۳۱	۲۰	۴۸۳۱	۲۰	میمه.....
۲۷۲	۲	.	.	۴۱۹۸	۲۲	۴۴۷۰	۲۴	مینادشت.....
۱۴۰۵	۵	.	.	۲۹۲۸۲۶۰	۱۶۸	۲۹۲۹۶۶۵	۱۷۳	نابین.....
۴۲۶۶۵	۱۶۸	۹۴۹۳	۲	۸۸۳۵۷	۳۸۴	۱۴۰۵۱۵	۵۵۴	نجف‌آباد.....
.	.	.	.	۱۱۸۹۱	۲۷	۱۱۸۹۱	۲۷	نصرآباد.....
۲۹۸۹	۱۰	۱۲۶۳	۱	۸۴۸۱	۲۵	۱۲۷۳۳	۳۶	نطنز.....
.	.	.	.	۵۴۴۹۳	۵۰	۵۴۴۹۳	۵۰	نوش‌آباد.....
.	.	.	.	۲۳۰۳۱	۳۹	۲۳۰۳۱	۳۹	نیاسر.....
.	.	.	.	۱۶۹۶۴	۵۶	۱۶۹۶۴	۵۶	نیک‌آباد.....
.	.	.	.	۱۴۰۶۰	۶۳	۱۴۰۶۰	۶۳	ورزنه.....
۱۵۱۹	۷	.	.	۳۰۴۹۴	۱۲۱	۳۲۰۱۳	۱۲۸	ورنامخواست.....
۷۲۶	۲	.	.	۱۷۵۴۵	۱۹	۱۸۲۷۱	۲۱	وزوان.....
۳۹۶	۲	.	.	۹۱۶	۵	۱۳۱۲	۷	ونک.....
.	ویست.....
.	.	.	.	۴۹۴۶۶	۲۲۵	۴۹۴۶۶	۲۲۵	هرند.....

ماخذ- مرکز آمار ایران (م.ر).

- مرکز آمار ایران. دفتر صنعت، معدن و زیربنایی.

۶-۱۰- پروانه‌های ساختمانی صادر شده برای احداث ساختمان مسکونی برحسب تعداد واحد مسکونی، مساحت زمین و مساحت زیربنا در نقاط شهری (فقره ۵- مترمربع)

مساحت زمین	مساحت زیربنا	تعداد پروانه برحسب تعداد واحد مسکونی					جمع	سال و شهر
		پنج واحد و بیش تر	چهار واحد	سه واحد	دو واحد	یک واحد		
...	...	۸۷۸	۴۱۳	۲۲۴۴	۷۲۷۱	۶۴۸۳	۱۷۲۸۹	۱۳۸۵
...	...	۲۰۲۷	۹۰۴	۲۷۰۴	۷۸۶۵	۵۴۰۵	۱۸۹۰۵	۱۳۹۰
۴۴۳۳۴۴۴	۳۲۰۴۴۴۴	۱۰۲۴	۵۷۲	۱۶۰۰	۴۷۵۳	۳۳۲۸	۱۱۲۷۷	۱۳۹۵
۴۱۰۶۵۴۳	۲۵۲۲۱۶۲	۹۳۲	۶۴۷	۱۴۸۹	۳۹۸۸	۳۴۶۱	۱۰۵۱۷	۱۳۹۶
۴۳۶۷۰۶۴	۲۵۷۶۲۵۳	۱۰۵۰	۶۴۳	۱۲۵۳	۴۱۵۸	۳۷۴۰	۱۰۸۴۴	۱۳۹۷
۵۳۹۵۷۱۰	۳۰۶۸۱۷۰	۱۳۱۹	۸۹۳	۱۶۲۹	۴۵۸۷	۴۰۹۷	۱۲۵۲۵	۱۳۹۸ ^(۱)
۷۴۹۲۲۹۲	۴۱۳۲۰۱۵	۱۸۹۴	۱۲۳۶	۲۱۱۳	۵۷۹۴	۴۹۸۶	۱۶۰۲۳	۱۳۹۹
۲۲۴۸۲۴۰	۲۳۹۳۰۹۲	۱۳۷۳	۹۵۶	۱۴۹۲	۴۱۷۵	۳۷۵۲	۱۱۷۴۸	۱۴۰۰
۵۳۷۰۸	۵۵۷۷۷	۲	.	۱	۱۴۸	۱۸۲	۳۳۳	آران و بیدگل..
۱۸۸۲	۱۶۰۴	.	.	.	۴	۴	۸	ابریشم.....
۲۸۶۴	۶۰۰۰	.	.	.	۴	۲۵	۲۹	ابوزیدآباد.....
۱۲۵۱۴	۱۲۶۹۱	۱	.	.	۱۷	۳۶	۵۴	اردستان.....
۲۱۸۷	۳۱۵۲	.	.	.	۱	۱۲	۱۳	اژیه.....
۳۰۹۷	۳۳۹۰	.	۱	.	۷	۶	۱۴	اشترجان.....
۷۳۱۳	۷۷۹۷	.	.	.	۱۶	۲۲	۳۸	اصغرآباد.....
۲۸۵۷۹۵۵	۹۶۰۸۳۱	۱۰۰۷	۷۲۶	۸۲۹	۷۳۶	۲۸۴	۳۵۸۲	اصفهان.....
۱۰۹۸۳	۹۵۰۵	.	.	۳	۲۷	۱۰	۴۰	افوس.....
۵۹۸۹	۷۳۹۷	.	.	.	۲۰	۱۲	۳۲	انارک.....
۹۹۷۱	۱۴۵۶۶	.	.	.	۵	۶۹	۷۴	بادرود.....
۵۳۲۰۹	۲۵۸۵۵	۱۰	۱۹	۴۲	۳۳	۳	۱۰۷	باغبهداران.....
۳۱۵۴	۲۳۸۶	.	.	۲	۶	۴	۱۲	باغشاد.....
۴۲۰۱	۶۸۰۷	.	.	.	۴	۲۵	۲۹	بافران.....
۸۱۳۶	۱۲۲۹۱	.	.	۳	۲۰	۱۶	۳۹	برزک.....
۶۴۹۶	۸۹۴۳	.	.	.	۱۲	۲۷	۳۹	برفانبیار.....
.	بوستان زر.....
۱۶۰۸۱	۱۴۶۸۳	۱	۲	۵	۳۳	۲۹	۷۰	بویین‌میاندشت.....
۶۱۷۲	۵۸۶۹	.	.	.	۱۷	۱۳	۳۰	بهاران‌شهر.....
۳۶۲۲۸۷	۱۷۲۰۸۵	۵۰	۲۱	۳۷	۹۴	۲۶	۲۲۸	بهارستان.....
۱۴۸۷۳	۱۵۸۳۰	.	.	۷	۳۰	۱۶	۵۳	بیده.....
۹۸۰۰	۷۳۷۸	۱	.	۲	۲۳	۹	۳۵	پیربکران.....
۳۵۳۴	۴۹۳۱	.	.	.	۴	۱۴	۱۸	تودشک.....

۶-۱- پروانه‌های ساختمانی صادر شده برای احداث ساختمان مسکونی برحسب تعداد واحد مسکونی، مساحت زمین و مساحت زیربنا در نقاط شهری (دنباله) (فقره - مترمربع)

مساحت زیربنا	مساحت زمین	تعداد پروانه برحسب تعداد واحد مسکونی						سال و شهر
		پنج واحد و بیش‌تر	چهار واحد	سه واحد	دو واحد	یک واحد	جمع	
۲۵۴۸۴	۲۱۴۶۷	۲	۲	۶	۴۲	۳۱	۸۳	تیران
۵۵۸۸	۹۶۰۶	۰	۰	۰	۴	۳۴	۳۸	جندق
۳۰۵۲	۳۸۲۰	۰	۰	۱	۴	۹	۱۴	جوزدان
۹۹۴۲	۱۲۴۵۷	۰	۰	۱	۱۹	۲۸	۴۸	جوشقان قالی
۲۲۸۷۳	۲۰۷۹۰	۰	۲	۱۱	۵۴	۱۲	۷۹	چادگان
۱۸۴۵۴	۲۱۹۵۸	۰	۱	۳	۴۱	۲۲	۶۷	چرمهین
۱۱۷۶۷	۸۱۸۰	۱	۰	۴	۲۶	۸	۳۹	چمگردان
۹۸۱۱	۸۱۵۰	۰	۰	۱	۲۵	۱۰	۳۶	حبیب‌آباد
۱۳۷۰	۲۰۷۵	۰	۰	۰	۲	۷	۹	حسن‌آباد
۷۶۲۸	۱۱۹۰۶	۰	۰	۱	۳	۵۰	۵۴	حنا
۱۵۳۳	۲۰۱۷	۰	۰	۰	۳	۶	۹	خالدآباد
۳۴۲۴۵۵	۱۵۷۵۵۴	۴۹	۲۹	۳۲	۲۵۰	۱۲۴	۴۸۴	خمینی‌شهر
۳۶۶۱۸	۶۰۳۸۴	۶	۴	۱۴	۳۴	۳۹	۹۷	خوانسار
۷۴۰۷	۱۱۱۴۱	۰	۰	۰	۳	۴۷	۵۰	خور
۷۹۶۹۴	۴۳۴۰۰	۲۶	۱	۵۲	۱۱۰	۲۷	۲۱۶	خورزوق
۱۰۲۹۶	۹۷۹۱	۰	۱	۰	۳۲	۹	۴۲	داران
۲۹۵۹	۴۲۷۱	۰	۰	۰	۲	۱۵	۱۷	دامنه
۴۵۵۳۴	۲۸۵۰۴	۴	۰	۵	۸۰	۸۷	۱۷۶	درچه
۱۰۴۷۲	۷۸۳۹	۰	۰	۳	۳۱	۶	۴۰	دستگرد
۶۳۴۱۹	۴۴۱۴۹	۱۶	۰	۱۳	۱۴۱	۱۶	۱۸۶	دولت‌آباد
۱۱۲۵	۹۴۶	۰	۰	۰	۳	۱	۴	ده‌سرخ
۱۷۱۶۲	۱۷۱۱۹	۰	۰	۲	۳۶	۳۸	۷۶	دهاقان
۴۹۱۳	۴۳۳۶	۰	۰	۰	۱۳	۷	۲۰	دهق
۵۶۸۴	۵۵۱۵	۰	۰	۱	۱۶	۴	۲۱	دیزیچه
۷۲۸۱	۶۸۸۰	۰	۰	۰	۲۴	۱۳	۳۷	رزوه
۸۲۹۴	۱۰۷۷۹	۰	۰	۳	۱۲	۲۲	۳۷	رضوانشهر
۴۷۶۲	۳۵۹۹	۰	۰	۲	۱۲	۷	۲۱	زازران
۵۶۶۰	۴۷۱۳	۰	۰	۴	۱۷	۱	۲۲	زاینده‌رود
۳۷۹۷۵	۲۲۳۶۲	۴	۵	۱۵	۴۹	۳۱	۱۰۴	زربین‌شهر
۹۵۸۳	۱۴۳۰۶	۰	۰	۰	۳	۵۸	۶۱	زواره
۳۸۴۰	۳۱۱۴	۰	۰	۱	۱۳	۲	۱۶	زیار

۶-۱۰- پروانه‌های ساختمانی صادر شده برای احداث ساختمان مسکونی برحسب تعداد واحد مسکونی، مساحت زمین و مساحت زیربنا در نقاط شهری (دنباله) (فقره - مترمربع)

مساحت زمین	مساحت زیربنا	تعداد پروانه برحسب تعداد واحد مسکونی						سال و شهر
		پنج واحد و بیش‌تر	چهار واحد	سه واحد	دو واحد	یک واحد	جمع	
۸۱۰۲	۶۷۶۷	.	.	۶	۲۰	۲	۲۸	زیباشهر.....
۱۷۸۰	۲۶۹۱	.	.	.	۱	۱۲	۱۳	سجزی.....
۳۲۰۸۰	۲۶۷۱۳	.	.	۲	۹۷	۲۹	۱۲۸	سده‌لنجان.....
۴۰۵	۳۶۰	۲	۲	سفیدشهر.....
۳۴۵۸۷	۳۸۳۱۵	۱	.	۵	۸۰	۷۳	۱۵۹	سمیرم.....
۳۰۲۱	۳۸۴۹	.	.	.	۵	۱۱	۱۶	سین.....
۳۱۱۹	۲۷۳۵	.	.	.	۹	۳	۱۲	شاپورآباد.....
۲۳۱۱۳۱	۹۸۷۸۹	۴۹	۳۷	۱۰۶	۲۰۱	۲۴	۴۱۷	شاهین‌شهر.....
۵۱۰۱۴	۳۴۵۴۳	۳	.	۲	۷۵	۱۰۶	۱۸۶	شهرضا.....
.	طاد.....
۸۳۹۵	۹۷۴۳	.	.	۱	۱۳	۳۲	۴۶	طالخنوچه.....
۹۵۴۷	۱۲۶۴۹	.	.	۳	۲۰	۲۱	۴۴	طرق‌رود.....
۱۸۹۸	۲۳۲۲	.	.	.	۴	۷	۱۱	عسگران.....
۵۶۴۸	۵۱۵۴	.	.	۱	۱۲	۹	۲۲	علویجه.....
۱۹۲۴	۳۱۶۱	.	.	.	۲	۱۵	۱۷	فتح‌آباد.....
۳۶۱۷	۶۹۹۴	.	.	۱	.	۲۰	۲۱	فرخی.....
۲۹۲۳۱	۲۳۴۸۱	۲	۳	۳۰	۳۳	۶	۷۴	فریدونشهر.....
۲۹۴۷۸	۱۹۰۶۸	۲	۲	۲۰	۵۹	۲۵	۱۰۸	فلاورجان.....
۳۹۵۳۵۹	۲۳۵۴۳۷	۲۵	۴	۷	۲۹	۲	۶۷	فولادشهر.....
۲۱۰۸۹	۴۳۰۶۸	.	.	۳	۵۲	۲۷	۸۲	قمصر.....
۵۷۶۹	۴۷۵۲	.	.	.	۲۲	۵	۲۷	قه‌جورستان.....
۳۳۲۴۴	۲۷۸۰۲	.	.	۱	۹۵	۳۰	۱۲۶	قهدریجان.....
۳۴۹۴۳۶	۳۲۴۳۰۰	۴۳	۱۱	۵۸	۱۵۲	۴۳۴	۶۹۸	کاشان.....
۴۰۸۸	۱۶۸۵۵	.	.	.	۶	۱۱	۱۷	کاموچوگان.....
۹۱۵۸	۹۰۲۳	.	.	.	۲۷	۹	۳۶	کرکوند.....
۱۵۱۳۶	۱۲۹۹۳	۱	.	۴	۳۶	۲۰	۶۱	کلیشادوسودرجان.....
۸۴۳۳	۸۲۶۳	.	.	۱	۲۳	۱۰	۳۴	کمشچه.....
۱۴۰۷	۳۲۱۹	.	.	.	۱	۱۲	۱۳	کمه.....
۳۹۳۳	۵۵۸۳	.	.	.	۱۳	۴	۱۷	کوشک.....
۷۳۴۰	۸۱۳۳	.	.	۱	۱۲	۱۹	۳۲	کوهپایه.....
۵۸۲۲	۶۴۸۵	.	.	.	۱۴	۱۷	۳۱	کهریزسنگ.....
۱۵۹۲۳	۱۱۶۱۴	۳	۲	۹	۲۳	۲۰	۵۷	گرگاب.....

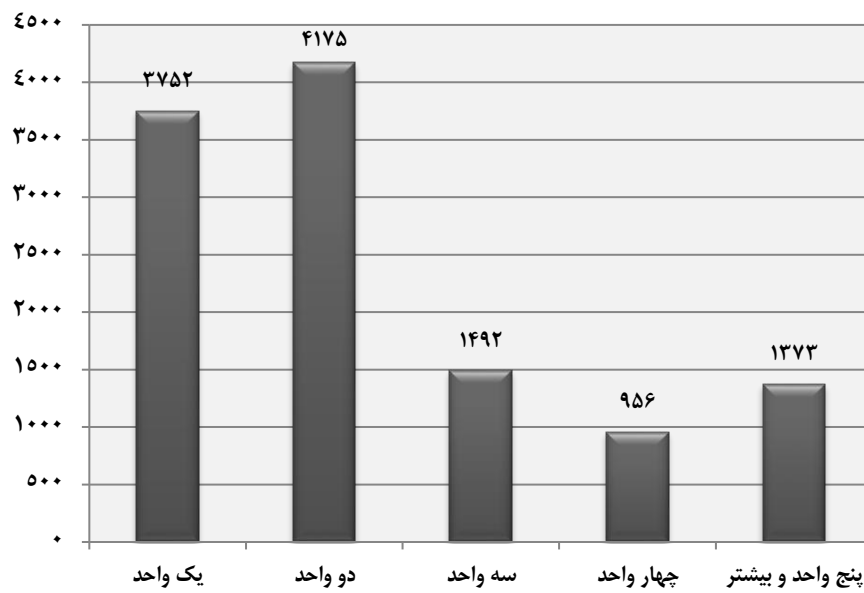
۶-۱۰- پروانه‌های ساختمانی صادر شده برای احداث ساختمان مسکونی برحسب تعداد واحد مسکونی، مساحت زمین و مساحت زیربنا در نقاط شهری (دنباله) (فقره - مترمربع)

سال و شهر	تعداد پروانه برحسب تعداد واحد مسکونی						مساحت زمین	مساحت زیربنا
	جمع	یک واحد	دو واحد	سه واحد	چهار واحد	پنج واحد و بیش تر		
گزبرخوار.....	۷۸	۱۴	۵۸	۵	۱	۰	۱۶۵۳۲	۲۱۶۳۲
گلپایگان.....	۱۹۹	۱۱۳	۳۷	۲۸	۱۲	۹	۷۵۲۹۰	۷۴۸۹۳
گلدشت.....	۷۲	۳۹	۳۳	۰	۰	۰	۱۵۸۵۵	۱۵۱۶۳
گلشن.....	۳۳	۱۸	۱۴	۱	۰	۰	۶۱۶۳	۶۰۸۶
گلشهر.....	۴۰	۳۷	۳	۰	۰	۰	۱۴۵۵۳	۵۳۸۰
گوگد.....	۱۴	۱۱	۳	۰	۰	۰	۲۸۷۹	۲۲۷۲
لای‌بید.....	۱۲	۹	۳	۰	۰	۰	۱۰۳۹۸	۱۹۶۸
مبارکه.....	۲۳۱	۲۰	۱۲۱	۵۳	۲۶	۱۱	۵۵۵۴۶	۱۰۳۳۹۷
مجلسی.....	۸۹	۷۷	۹	۳	۰	۰	۲۰۹۴۷	۱۵۱۳۷
محمدآباد.....	۴۰	۳۹	۱	۰	۰	۰	۸۰۵۵	۷۱۴۱
مشکات.....	۱۷	۱۴	۳	۰	۰	۰	۲۷۱۹	۲۱۶۰
منظریه.....	۱۶	۹	۷	۰	۰	۰	۳۲۱۴	۲۸۵۹
مهایاد.....	۱۹	۱۴	۵	۰	۰	۰	۴۵۶۲	۳۱۸۶
میمه.....	۱۵	۹	۵	۱	۰	۰	۴۰۹۸	۳۶۲۲
مینادشت.....	۲۲	۳	۱۸	۱	۰	۰	۴۲۳۷	۵۳۱۷
نابین.....	۱۲۱	۱۳	۵۰	۲	۳۴	۲۲	۲۹۱۱۷۱۵	۶۱۴۸۷
نجف‌آباد.....	۴۷۲	۲۸۱	۱۴۷	۱۸	۷	۱۹	۱۱۱۶۲۲	۱۸۹۵۹۹
نصرآباد.....	۲۴	۲۲	۲	۰	۰	۰	۵۵۵۴	۳۴۳۳
نطنز.....	۲۹	۱۹	۲	۴	۱	۳	۹۶۴۷	۱۱۱۸۵
نوش‌آباد.....	۲۵	۲۶	۹	۰	۰	۰	۶۰۵۵	۵۰۱۲
نیاسر.....	۳۹	۹	۲۸	۲	۰	۰	۲۳۰۳۱	۶۴۹۹
نیک‌آباد.....	۵۵	۴۵	۹	۱	۰	۰	۱۶۴۵۴	۹۳۴۰
ورزنه.....	۵۵	۲۷	۲۷	۰	۱	۰	۱۱۳۱۷	۱۰۷۱۹
ورنامخواست.....	۱۱۹	۵۲	۶۱	۵	۱	۰	۲۳۰۸۲	۲۶۱۹۴
وزوان.....	۱۹	۷	۱۱	۱	۰	۰	۴۸۷۶	۵۵۷۸
ونک.....	۷	۷	۰	۰	۰	۰	۱۳۱۲	۱۴۵۲
ویست.....	۰	۰	۰	۰	۰	۰	۰	۰
هرند.....	۱۹۴	۱۸۶	۸	۰	۰	۰	۴۵۷۲۲	۳۷۲۷۳

ماخذ- مرکز آمار ایران (م.ر).

- مرکز آمار ایران. دفتر صنعت، معدن و زیربنایی.

۴-۱۰- تعداد پروانه ساختمانی صادر شده برای احداث ساختمان مسکونی برحسب
تعداد واحد مسکونی در نقاط شهری ۱۴۰۰



مبنا: جدول ۱۰-۶

۷-۱۰- پروانه‌های ساختمانی صادر شده برای احداث ساختمان مسکونی برحسب نوع اسکلت و مصالح عمده ساختمانی در نقاط شهری (فقره)

سال و شهر	جمع	آجر و آهن	آجر و چوب	بلوک سیمانی	اسکلت فلزی	بتون آرمه	سایر
..... ۱۳۸۵	۱۷۲۸۹	۱۲۶۷	۶	۱۱	۳۴۴۱	۱۲۵۶۴	.
..... ۱۳۹۰	۱۸۹۰۵	۱۹۰۳	۱	.	۸۷۵	۱۶۱۲۶	.
..... ۱۳۹۵	۱۱۲۷۷	۵۵۶	.	۲۲	۷۳۴	۹۹۶۵	.
..... ۱۳۹۶	۱۰۵۱۷	۴۴۱	.	۲۵	۸۰۳	۹۲۴۸	.
..... ۱۳۹۷	۱۰۸۴۴	۲۸۲	.	۹	۶۳۰	۹۹۲۳	.
..... ۱۳۹۸	۱۲۵۲۵	۲۲۱	.	۱	۳۳۸	۱۱۹۶۵	.
..... ۱۳۹۹	۱۶۰۲۳	۲۰۶	۱	۷	۱۸۸	۱۵۶۲۱	.
..... ۱۴۰۰	۱۱۷۴۸	۷۹	.	۷	۱۹۵	۱۱۴۶۷	.
..... آران و بیدگل	۳۳۳	۱۱	.	.	۱	۳۲۱	.
..... ابریشم	۸	۸	.
..... ابوزیدآباد	۲۹	.	.	.	۱	۲۸	.
..... اردستان	۵۴	۵۴	.
..... اژیبه	۱۳	۱	.	.	.	۱۲	.
..... اشترجان	۱۴	۱۴	.
..... اصغرآباد	۳۸	۳۸	.
..... اصفهان	۳۵۸۲	.	.	.	۲	۳۵۸۰	.
..... افوس	۴۰	۴۰	.
..... انارک	۳۲	۳۲	.
..... بادرود	۷۴	۷۴	.
..... باغبهداران	۱۰۷	۱۰۷	.
..... باغشاد	۱۲	۱۲	.
..... بافران	۲۹	۲۹	.
..... برزک	۳۹	۱۶	.	.	.	۲۳	.
..... برفانبار	۳۹	۳۹	.
..... بوستان زر
..... بوبین و میاندشت	۷۰	۷۰	.
..... بهاران شهر	۳۰	۳۰	.
..... بهارستان	۲۲۸	۲۲۸	.
..... بیده	۵۳	۵۳	.
..... پیربکران	۳۵	.	.	.	۱	۳۴	.
..... تودشک	۱۸	۱۸	.

۷-۱۰- پروانه‌های ساختمانی صادر شده برای احداث ساختمان مسکونی برحسب نوع اسکلت و مصالح عمده ساختمانی در نقاط شهری (دنباله) (فقره)

سال و شهر	جمع	آجر و آهن	آجر و چوب	بلوک سیمانی	اسکلت فلزی	بتون آرمه	سایر
تیران	۸۳	۸۳	.
جندق	۳۸	۳۸	.
جوزدان	۱۴	۱۴	.
جوشقان قالی	۴۸	۴۸	.
چادگان	۷۹	.	.	.	۲	۷۷	.
چرمهین	۶۷	۶۷	.
چمگردان	۳۹	۳۹	.
حبیب‌آباد	۳۶	۳۶	.
حسن‌آباد	۹	۹	.
حنا	۵۴	.	.	.	۳۲	۲۲	.
خالدآباد	۹	۱	.	.	.	۸	.
خمینی‌شهر	۴۸۴	۴۸۴	.
خوانسار	۹۷	.	.	.	۱	۹۶	.
خور	۵۰	.	.	.	۱	۴۹	.
خورزوق	۲۱۶	۲۱۶	.
داران	۴۲	۱	.	.	.	۴۱	.
دامنه	۱۷	۱۷	.
درچه	۱۷۶	۱۷۶	.
دستگرد	۴۰	۴۰	.
دولت‌آباد	۱۸۶	.	.	.	۱	۱۸۵	.
ده‌سرخ	۴	۴	.
دهاقان	۷۶	۷۶	.
دهق	۲۰	۲۰	.
دیزیچه	۲۱	۲۱	.
رزوه	۳۷	۳۷	.
رضوانشهر	۳۷	۳۷	.
زازران	۲۱	۲۱	.
زاینده‌رود	۲۲	۲۲	.
زرین‌شهر	۱۰۴	۱۰۴	.
زواره	۶۱	۶۱	.
زیار	۱۶	۱۶	.

۷-۱۰ پروانه‌های ساختمانی صادر شده برای احداث ساختمان مسکونی برحسب نوع اسکلت و مصالح عمده ساختمانی در نقاط شهری (دنباله) (فقره)

سال و شهر	جمع	آجر و آهن	آجر و چوب	بلوک سیمانی	اسکلت فلزی	بتون آرمه	سایر
زیباشهر	۲۸	۲۸	.
سجزی	۱۳	۱۳	.
سده‌لنجان	۱۲۸	۱۲۸	.
سفیدشهر	۲	۲	.
سمیرم	۱۵۹	.	.	.	۳	۱۵۶	.
سین	۱۶	۱۶	.
شاپورآباد	۱۲	۱۲	.
شاهین شهر	۴۱۷	۴۱۷	.
شهرضا	۱۸۶	۱	.	۲	.	۱۸۳	.
طاد
طالخنچه	۴۶	۴۶	.
طرق رود	۴۴	۴۴	.
عسگران	۱۱	۱۱	.
علویچه	۲۲	۲۲	.
فتح آباد	۱۷	۱۷	.
فرخی	۲۱	۲	.	۵	.	۱۴	.
فریدونشهر	۷۴	.	.	.	۱	۷۳	.
فلاورجان	۱۰۸	۱	.	.	.	۱۰۷	.
فولادشهر	۶۷	۶۷	.
قمصر	۸۲	۵	.	.	۵	۷۲	.
قهجاورستان	۲۷	۲۷	.
قهدریجان	۱۲۶	۱۲۶	.
کاشان	۶۹۸	۲۲	.	.	۹۷	۵۷۹	.
کاموچوگان	۱۷	۱۷	.
کرکوند	۳۶	۳۶	.
کلیشادوسودرجان	۶۱	۶۱	.
کمشچه	۳۴	۳۴	.
کمه	۱۳	.	.	.	۲	۱۱	.
کوشک	۱۷	۱۷	.
کوهپایه	۳۲	۳۲	.
کهریزسنگ	۳۱	۳۱	.
گرگاب	۵۷	۵۷	.

۷-۱۰- پروانه‌های ساختمانی صادر شده برای احداث ساختمان مسکونی برحسب نوع اسکلت و مصالح عمده ساختمانی در نقاط شهری (دنباله) (فقره)

سال و شهر	جمع	آجر و آهن	آجر و چوب	بلوک سیمانی	اسکلت فلزی	بتون آرمه	سایر
گزبرخوار	۷۸	۰	۰	۰	۰	۷۸	۰
گلپایگان	۱۹۹	۱	۰	۰	۹	۱۸۹	۰
گلدشت	۷۲	۰	۰	۰	۰	۷۲	۰
گلشن	۳۳	۰	۰	۰	۰	۳۳	۰
گلشهر	۴۰	۰	۰	۰	۱	۳۹	۰
گوگد	۱۴	۰	۰	۰	۲	۱۲	۰
لای‌بید	۱۲	۰	۰	۰	۲	۱۰	۰
مبارکه	۲۳۱	۰	۰	۰	۰	۲۳۱	۰
مجلسی	۸۹	۰	۰	۰	۰	۸۹	۰
محمدآباد	۴۰	۰	۰	۰	۰	۴۰	۰
مشکات	۱۷	۵	۰	۰	۱	۱۱	۰
منظریه	۱۶	۰	۰	۰	۰	۱۶	۰
مهاباد	۱۹	۰	۰	۰	۰	۱۹	۰
میمه	۱۵	۰	۰	۰	۰	۱۵	۰
مینادشت	۲۲	۰	۰	۰	۰	۲۲	۰
نابین	۱۲۱	۰	۰	۰	۰	۱۲۱	۰
نصف‌آباد	۴۷۲	۰	۰	۰	۰	۴۷۲	۰
نصرآباد	۲۴	۰	۰	۰	۰	۲۴	۰
نطنز	۲۹	۰	۰	۰	۱	۲۸	۰
نوش‌آباد	۳۵	۱۲	۰	۰	۵	۱۸	۰
نیاسر	۳۹	۰	۰	۰	۲۴	۱۵	۰
نیک‌آباد	۵۵	۰	۰	۰	۰	۵۵	۰
ورزنه	۵۵	۰	۰	۰	۰	۵۵	۰
ورنامخواست	۱۱۹	۰	۰	۰	۰	۱۱۹	۰
وزوان	۱۹	۰	۰	۰	۰	۱۹	۰
ونک	۷	۰	۰	۰	۰	۷	۰
ویست	۰	۰	۰	۰	۰	۰	۰
هرند	۱۹۴	۰	۰	۰	۰	۱۹۴	۰

ماخذ- مرکز آمار ایران (م.ر).

- مرکز آمار ایران. دفتر صنعت، معدن و زیربنایی.

۸-۱۰- تعداد واحد مسکونی تعیین شده در پروانه‌های ساختمانی صادر شده برحسب نوع پروانه و بخش متقاضی در نقاط شهری

سال و شهر	احداث و افزایش بنا				احداث بنا			
	افزایش بنا	جمع	خصوصی	تعاونی	دولتی	جمع	خصوصی	تعاونی
..... ۱۳۸۵	۴۲۴۱۵	۴۱۳۸۰	۳۸۹۴۸	۱۶۷۳	۷۵۹	۱۰۳۵	۹۲۵	۲۱
..... ۱۳۹۰	۶۰۴۵۷	۵۹۵۸۶	۵۵۶۳۶	۳۷۲۲	۲۲۸	۸۷۱	۸۵۹	۹
..... ۱۳۹۵	۳۱۷۱۳	۳۱۱۰۴	۳۰۰۶۴	۷۲۶	۳۱۴	۶۰۹	۵۹۸	۱
..... ۱۳۹۶	۲۹۷۴۹	۲۹۲۱۵	۲۸۹۵۵	۱۷۹	۸۱	۵۳۴	۵۲۷	۶
..... ۱۳۹۷	۳۰۳۶۴	۲۹۹۷۱	۲۹۴۹۰	۲۹۹	۱۸۲	۳۹۳	۳۹۳	.
..... ۱۳۹۸	۳۶۱۵۳	۳۵۶۹۳	۳۵۰۹۱	۵۳۰	۷۲	۴۶۰	۴۵۹	.
..... ۱۳۹۹	۵۰۵۰۷	۴۹۸۹۹	۴۷۲۵۸	۱۳۹۴	۱۳۴۷	۶۰۸	۶۰۸	.
..... ۱۴۰۰	۴۲۷۱۹	۴۲۳۷۵	۳۸۴۰۹	۶۰۸	۳۲۵۸	۴۴۴	۴۴۲	۲
آران و بیدگل ...	۵۱۰	۵۱۰	۵۱۰
ابریشم.....	۱۳	۱۲	۱۲	.	.	۱	۱	.
ابوزیدآباد.....	۳۴	۳۴	۳۴
اردستان.....	۸۳	۸۱	۷۰	۱۱	.	۲	۲	.
اژیه.....	۱۵	۱۵	۱۵
اشترجان.....	۲۴	۲۴	۲۴
اصغرآباد.....	۶۰	۵۸	۵۸	.	.	۲	۲	.
اصفهان.....	۱۸۰۹۰	۱۸۰۵۱	۱۷۱۰۸	۳۵۳	۵۹۰	۳۹	۳۹	.
افوس.....	۸۴	۷۹	۷۹	.	.	۵	۵	.
انارک.....	۵۲	۵۲	۵۲
بادرود.....	۸۶	۸۵	۸۵	.	.	۱	۱	.
باغ بهادران ...	۳۴۵	۳۴۵	۳۴۵
باغشاد.....	۲۲	۲۲	۲۲
بافران.....	۳۴	۳۴	۳۴
برزک.....	۶۷	۶۷	۶۷
برف انبار.....	۶۰	۵۱	۵۱	.	.	۹	۹	.
بوستان زر.....
بوین ومیاندشت ...	۱۴۰	۱۳۸	۱۳۸	.	.	۲	۲	.
بهاران شهر ...	۴۷	۴۷	۴۷
بهارستان.....	۲۷۱۵	۲۷۰۵	۲۵۳۰	۶۳	۱۱۲	۱۰	۱۰	.
بیده.....	۱۰۱	۹۹	۹۹	.	.	۲	۲	.
پیربکران.....	۷۱	۷۱	۷۱
تودشک.....	۲۳	۲۳	۲۳

۸-۱- تعداد واحد مسکونی تعیین شده در پروانه‌های ساختمانی صادر شده برحسب نوع پروانه و بخش متقاضی در نقاط شهری (دنباله)

سال و شهر	احداث و افزایش بنا	احداث بنا				افزایش بنا		
		جمع	خصوصی	تعاونی	دولتی	جمع	خصوصی	تعاونی
تیران.....	۱۸۲	۱۶۱	۱۶۱	۰	۰	۲۱	۲۱	۰
جندق.....	۵۶	۵۶	۵۵	۰	۱	۰	۰	۰
جوزدان.....	۲۰	۲۰	۲۰	۰	۰	۰	۰	۰
جوشقان قالی....	۶۹	۶۹	۶۹	۰	۰	۰	۰	۰
چادگان.....	۱۶۹	۱۶۹	۱۶۹	۰	۰	۰	۰	۰
چرمهین.....	۱۴۶	۱۲۲	۱۲۱	۰	۱	۲۴	۲۴	۰
چمگردان.....	۱۰۱	۹۵	۹۵	۰	۰	۶	۶	۰
حبیب‌آباد.....	۶۳	۶۳	۶۳	۰	۰	۰	۰	۰
حسن‌آباد.....	۱۱	۱۱	۱۱	۰	۰	۰	۰	۰
حنا.....	۶۷	۶۱	۲۹	۰	۳۲	۶	۶	۰
خالدآباد.....	۱۲	۱۲	۱۲	۰	۰	۰	۰	۰
خمینی شهر....	۲۳۴۳	۲۲۸۱	۱۳۳۶	۰	۹۴۵	۶۲	۶۲	۰
خوانسار.....	۲۳۸	۲۲۱	۲۲۱	۰	۰	۱۷	۱۷	۰
خور.....	۵۸	۵۵	۵۳	۰	۲	۳	۳	۰
خورزوق.....	۵۵۰	۵۵۰	۵۵۰	۰	۰	۰	۰	۰
داران.....	۹۵	۸۷	۸۶	۰	۱	۸	۸	۰
دامنه.....	۲۱	۱۹	۱۹	۰	۰	۲	۲	۰
درچه.....	۴۵۶	۴۵۳	۴۵۳	۰	۰	۳	۳	۰
دستگرد.....	۸۶	۸۱	۸۱	۰	۰	۵	۵	۰
دولت‌آباد.....	۵۰۱	۴۹۱	۳۵۶	۰	۱۳۵	۱۰	۱۰	۰
دهسرخ.....	۷	۷	۷	۰	۰	۰	۰	۰
دهاقان.....	۱۲۸	۱۲۴	۱۲۲	۰	۲	۴	۴	۰
دهق.....	۴۴	۳۷	۳۷	۰	۰	۷	۷	۰
دیزبچه.....	۴۹	۴۹	۴۹	۰	۰	۰	۰	۰
رزوه.....	۶۵	۶۲	۶۲	۰	۰	۳	۳	۰
رضوانشهر....	۵۸	۵۸	۵۸	۰	۰	۰	۰	۰
زازران.....	۴۰	۴۰	۴۰	۰	۰	۰	۰	۰
زاینده‌رود.....	۵۴	۵۴	۵۴	۰	۰	۰	۰	۰
زرین‌شهر.....	۲۴۰	۲۴۰	۲۴۰	۰	۰	۰	۰	۰
زواره.....	۶۵	۶۴	۶۴	۰	۰	۱	۱	۰
زیار.....	۳۱	۳۱	۳۱	۰	۰	۰	۰	۰

۸-۱۰- تعداد واحد مسکونی تعیین شده در پروانه‌های ساختمانی صادر شده برحسب نوع پروانه و بخش متقاضی در نقاط شهری (دنباله)

سال و شهر	احداث و افزایش بنا	احداث بنا				افزایش بنا			
		جمع	خصوصی	تعاونی	دولتی	جمع	خصوصی	تعاونی	دولتی
زیباشهر.....	۶۶	۶۶	۶۶	
سجزی.....	۱۴	۱۴	۱۴	
سده‌لنجان.....	۲۴۳	۲۳۷	۲۳۷	.	.	۶	۶	.	
سفیدشهر.....	۳	۳	۳	
سمیرم.....	۲۷۱	۲۷۰	۲۷۰	.	.	۱	۱	.	
سین.....	۲۱	۲۱	۲۱	
شاپورآباد.....	۲۱	۲۱	۲۱	
شاهین شهر.....	۱۴۸۸	۱۴۸۶	۱۳۳۸	۱۴۸	
شهرضا.....	۳۴۲	۳۳۸	۳۲۱	۱۳	۴	۲	۲	۴	
طاد.....	
طالخنوچه.....	۶۱	۶۱	۶۱	
طرق رود.....	۷۰	۷۰	۷۰	
عسگران.....	۱۷	۱۷	۱۷	
علویجه.....	۳۸	۳۷	۳۷	.	.	۱	۱	.	
فتح‌آباد.....	۱۹	۱۹	۱۹	
فرخی.....	۳۰	۲۳	۲۳	.	.	۷	۷	.	
فریدونشهر.....	۲۲۱	۲۱۲	۲۱۲	.	.	۹	۹	.	
فالورجان.....	۲۶۱	۲۳۲	۲۳۲	.	.	۲۹	۲۹	.	
فولادشهر.....	۳۳۵۹	۳۳۵۹	۳۳۵۹	
قمصر.....	۱۸۷	۱۶۰	۱۶۰	.	.	۲۷	۲۷	.	
قهباجورستان.....	۵۱	۵۰	۵۰	.	.	۱	۱	.	
قهدریجان.....	۲۲۶	۲۲۶	۲۲۶	
کاشان.....	۲۱۷۲	۲۱۵۴	۱۶۶۱	۴۹۳	
کاموچوگان.....	۲۷	۲۷	۲۷	
کرکوند.....	۶۷	۶۵	۶۳	۲	
کلیشادوسودرجان..	۱۱۰	۱۱۰	۱۱۰	
کمشچه.....	۶۴	۶۳	۶۳	.	.	۱	۱	.	
کمه.....	۱۵	۱۴	۱۴	.	.	۱	۱	.	
کوشک.....	۳۴	۳۴	۳۴	
کوهپایه.....	۴۹	۴۶	۴۶	.	.	۳	۳	.	
کهریزسنگ.....	۴۵	۴۵	۴۵	
گرگاب.....	۱۲۰	۱۲۰	۱۲۰	

۸-۱۰- تعداد واحد مسکونی تعیین شده در پروانه‌های ساختمانی صادر شده برحسب نوع پروانه و بخش متقاضی در نقاط شهری (دنباله)

سال و شهر	احداث و افزایش بنا	احداث بنا				افزایش بنا		
		جمع	خصوصی	تعاونی	دولتی	جمع	خصوصی	تعاونی
گزبرخوار.....	۱۶۱	۱۵۳	۱۵۳	۰	۰	۸	۸	۰
گلیایگان.....	۴۰۸	۴۰۰	۳۸۰	۱۴	۶	۸	۸	۰
گلدشت.....	۱۱۰	۱۰۹	۱۰۹	۰	۰	۱	۱	۰
گلشن.....	۵۳	۴۹	۴۹	۰	۰	۴	۴	۰
گلشهر.....	۴۹	۴۹	۴۹	۰	۰	۰	۰	۰
گوگد.....	۱۸	۱۷	۱۷	۰	۰	۱	۱	۰
لای‌بید.....	۱۵	۱۵	۱۵	۰	۰	۰	۰	۰
مبارکه.....	۶۳۷	۶۲۶	۵۵۴	۷۲	۰	۱۱	۱۱	۰
مجلسی.....	۱۰۶	۱۰۶	۱۰۶	۰	۰	۰	۰	۰
محمدآباد.....	۴۲	۴۲	۴۲	۰	۰	۰	۰	۰
مشکات.....	۲۳	۲۱	۲۱	۰	۰	۲	۲	۰
منظریه.....	۲۴	۲۴	۲۴	۰	۰	۰	۰	۰
مهاباد.....	۲۴	۲۴	۲۰	۴	۰	۰	۰	۰
میمه.....	۲۴	۲۴	۲۴	۰	۰	۰	۰	۰
مینادشت.....	۵۰	۴۷	۴۷	۰	۰	۳	۳	۰
نابین.....	۴۱۱	۴۰۳	۱۸۱	۲۲۲	۰	۸	۸	۰
نجف‌آباد.....	۱۳۲۲	۱۳۰۶	۷۲۷	۵۷۹	۰	۱۶	۱۶	۰
نصرآباد.....	۲۷	۲۷	۲۷	۰	۰	۰	۰	۰
نطنز.....	۶۸	۶۲	۶۲	۰	۰	۶	۶	۰
نوش‌آباد.....	۵۰	۴۸	۴۸	۰	۰	۲	۲	۰
نیاسر.....	۷۱	۷۱	۶۹	۲	۰	۰	۰	۰
نیک‌آباد.....	۶۷	۶۷	۵۴	۱۳	۰	۰	۰	۰
ورزنه.....	۹۷	۹۶	۹۶	۰	۰	۱	۱	۰
ورنامخواست.....	۲۰۱	۲۰۱	۲۰۱	۰	۰	۰	۰	۰
وزوان.....	۳۸	۳۲	۳۲	۰	۰	۶	۶	۰
ونک.....	۷	۷	۷	۰	۰	۰	۰	۰
ویست.....	۰	۰	۰	۰	۰	۰	۰	۰
هرند.....	۲۰۳	۲۰۳	۱۵۷	۴۶	۰	۰	۰	۰

ماخذ- مرکز آمار ایران (م.ر).

- مرکز آمار ایران. دفتر صنعت، معدن و زیربنایی.

۹-۱۰- مشخصات ساختمان‌های شروع شده توسط بخش خصوصی در نقاط شهری

شرح	تعداد ساختمان (دستگاه)	مساحت زمین (هزار مترمربع)	سطح زیربنای طبقه همکف (هزار مترمربع)	سطح کل زیربنای طبقات (هزار مترمربع)	ارزش زمین (میلیون ریال)	هزینه ساختمان (میلیون ریال)
جمع						
.....	۲۰۰۱۸	۴۷۱۲	۲۸۴۵	۷۰۳۵	۹۲۳۶۳۹۵	۱۱۰۶۸۲۸۸
.....	۲۰۳۳۷	۵۴۳۹	۳۳۸۲	۹۱۹۶	۲۰۵۲۹۸۷۱	۳۱۳۱۱۴۴۶
.....	۱۴۱۶۶	۵۳۲۳	۳۰۶۸	۶۹۵۴	۵۲۸۶۸۰۴	۵۹۵۶۲۰۱۳
.....	۱۷۱۹۱	۴۶۲۵	۲۹۹۶	۶۴۸۶	۴۷۵۶۹۸۷۲	۵۹۴۵۷۰۷۴
.....	۱۴۶۸۹	۳۷۴۵	۲۳۸۵	۶۴۷۷	۷۹۹۷۵۳۱۹	۱۰۷۱۰۱۰۲۵
.....	۱۵۲۷۲	۴۲۹۲	۲۶۲۲	۵۸۴۵	۸۸۹۱۵۹۱۵	۱۳۵۸۶۹۱۲۲
.....	۱۸۹۴۶	۵۵۳۴	۳۴۹۸	۸۳۷۰	۳۱۹۴۵۶۷۷۲	۳۱۳۰۴۵۹۱۳
..... ۱۴۰۰	۱۷۵۴۱	۵۳۷۶	۳۲۱۳	۷۲۶۱	۳۹۲۰۴۸۶۵۰	۴۳۸۷۷۳۱۴۵۰
ساختمان مسکونی						
.....	۱۵۴۲۶	۲۵۷۸	۱۸۰۰	۵۱۷۵	۵۵۴۹۰۵۶	۸۲۴۸۲۱۰
.....	۱۷۸۵۰	۳۴۹۹	۲۳۹۵	۷۵۰۵	۱۵۰۹۱۱۳۵	۲۶۰۶۰۳۸۲
.....	۱۱۸۰۵	۲۱۸۴	۱۴۹۰	۴۳۶۴	۳۲۵۹۳۲۲۳	۴۰۳۰۹۷۳۷
.....	۱۴۷۷۶	۲۷۳۴	۱۸۵۸	۴۷۲۱	۳۶۰۷۹۴۴۸	۴۶۹۳۹۷۶۳
.....	۱۳۱۹۸	۲۷۴۷	۱۸۴۸	۵۲۰۳	۶۴۸۵۱۹۲۸	۸۷۴۳۹۱۷۳
.....	۱۲۶۳۲	۲۴۳۱	۱۶۰۸	۳۸۳۷	۶۲۰۲۲۲۶۴	۸۵۹۸۳۴۹۵
.....	۱۵۴۶۵	۳۱۶۳	۲۱۵۹	۶۴۱۱	۲۶۱۵۵۶۶۷۲	۲۵۱۳۹۰۷۸۳
..... ۱۴۰۰	۱۴۲۴۴	۲۹۶۷	۱۸۹۷	۴۹۶۰	۲۵۴۲۸۵۱۵۵	۳۱۱۰۴۲۰۴۱
ساختمان غیرمسکونی						
.....	۳۸۴۹	۲۰۴۲	۹۶۵	۱۵۵۳	۳۴۳۹۷۸۲	۲۳۱۲۰۲۸
.....	۱۹۵۹	۱۸۴۰	۹۱۰	۱۳۱۴	۴۵۷۵۶۰۹	۳۷۰۳۵۰۷
.....	۲۰۷۲	۳۰۶۷	۱۵۱۸	۲۳۳۲	۱۷۶۱۵۸۸	۱۵۲۷۴۹۸۶
.....	۱۸۸۵	۱۷۹۱	۱۰۵۱	۱۳۹۸	۸۳۱۱۷۴۴	۸۷۷۵۲۷۳
.....	۱۰۵۰	۸۷۴	۴۴۴	۷۴۵	۹۱۹۸۳۸۵	۱۰۷۰۹۱۹۷
.....	۱۳۹۷	۱۵۸۵	۸۱۸	۱۲۵۴	۱۴۴۵۲۰۹۶	۳۰۹۴۲۶۴۴
.....	۲۵۳۴	۲۲۱۴	۱۲۲۲	۱۴۷۰	۴۰۲۳۲۷۶۳	۴۳۰۱۷۹۴۹
..... ۱۴۰۰	۲۴۹۲	۲۲۵۲	۱۱۸۹	۱۶۰۹	۸۲۸۵۵۲۷۹	۸۱۰۷۳۴۲۹
ساختمان مسکونی و غیرمسکونی توأم						
.....	۷۴۳	۹۲	۸۰	۳۰۷	۳۴۷۵۵۷	۵۰۸۰۵۰
.....	۵۲۸	۱۰۰	۷۷	۳۷۷	۸۶۳۱۲۷	۱۵۴۷۵۵۷
.....	۲۸۹	۷۲	۶۰	۳۵۸	۲۶۶۳۹۹۳	۳۹۷۷۲۹۰
.....	۵۳۱	۱۰۰	۸۷	۳۶۷	۳۱۷۸۶۸۱	۳۷۴۲۰۳۸
.....	۴۴۱	۱۲۴	۹۴	۵۲۸	۵۹۲۵۰۰۵	۸۹۵۲۶۵۶
.....	۱۲۴۳	۲۷۵	۱۹۶	۷۵۴	۱۲۴۴۱۵۵۴	۱۸۹۴۲۹۸۳
.....	۹۴۶	۱۵۷	۱۱۷	۴۹۰	۱۷۶۶۷۳۳۷	۱۸۶۳۷۱۸۱
..... ۱۴۰۰	۸۰۵	۱۵۶	۱۲۷	۶۹۲	۵۴۹۰۷۵۱۷	۴۶۶۵۷۶۷۵

۱-۱- مشخصات ساختمان‌های تکمیل شده توسط بخش خصوصی در نقاط شهری

شرح	تعداد ساختمان (دستگاه)	مساحت زمین (هزار مترمربع)	سطح زیربنای طبقه همکف (هزار مترمربع)	سطح کل زیربنای طبقات (هزار مترمربع)	ارزش زمین (میلیون ریال)	هزینه ساختمان (میلیون ریال)
جمع						
..... ۱۳۸۵	۲۵۲۸۲	۶۰۳۶	۳۳۱۷	۷۸۶۰	۱۳۲۳۳۸۰۱	۱۰۳۹۲۴۶۸
..... ۱۳۹۰	۱۷۰۷۴	۵۰۸۶	۳۱۱۲	۸۵۴۵	۱۸۰۹۲۴۰۸	۲۵۸۱۷۵۰۵۳
..... ۱۳۹۵	۱۲۳۶۲	۳۷۵۵	۲۱۸۲	۵۷۹۲	۵۸۵۶۱۵۸۷	۴۲۴۱۸۱۲۲
..... ۱۳۹۶	۱۱۷۸۵	۳۰۰۰	۱۹۴۱	۵۸۰۹	۴۶۳۲۰۹۳۹	۵۳۳۳۸۱۷۱
..... ۱۳۹۷	۲۰۳۹۰	۵۲۵۷	۳۴۲۰	۷۳۸۰	۶۶۰۲۸۸۸۸	۶۹۱۲۹۱۰۸
..... ۱۳۹۸	۱۰۲۳۰	۲۷۹۹	۱۷۶۴	۴۰۸۳	۶۳۷۷۵۵۴۵	۵۸۲۴۶۴۶۵
..... ۱۳۹۹	۱۵۸۹۹	۳۸۴۱	۲۴۲۳	۶۷۴۲	۲۶۰۴۶۲۲۷۴	۱۳۴۶۴۲۵۶۸
..... ۱۴۰۰	۱۶۴۳۶	۴۱۶۴	۲۷۴۸	۶۹۷۶	۳۵۴۹۶۳۹۱۵	۲۰۲۳۹۰۶۶۸
ساختمان مسکونی						
..... ۱۳۸۵	۲۱۸۵۶	۳۸۹۱	۲۶۴۱	۶۴۲۸	۹۴۲۵۴۰۲	۸۴۰۶۲۹۸
..... ۱۳۹۰	۱۴۳۰۰	۲۹۵۳	۱۹۹۰	۶۶۹۲	۱۴۰۲۶۰۶۴	۲۰۷۶۵۷۲۵
..... ۱۳۹۵	۱۰۷۰۸	۲۰۸۷	۱۳۶۹	۴۴۴۷	۳۱۹۹۴۶۷۹	۳۳۹۸۰۷۲۴
..... ۱۳۹۶	۹۱۴۵	۱۸۲۶	۱۲۲۹	۳۹۹۴	۳۳۹۴۵۴۷۷	۳۷۵۰۸۲۳۷
..... ۱۳۹۷	۱۸۶۵۳	۳۶۲۳	۲۴۳۵	۶۰۴۸	۵۵۸۱۰۴۴۵	۶۰۳۰۷۳۸۱
..... ۱۳۹۸	۹۲۴۱	۱۶۵۳	۱۱۴۶	۳۰۸۵	۴۸۸۰۲۹۹۵	۴۲۰۶۰۱۷۶
..... ۱۳۹۹	۱۳۵۳۳	۲۷۴۸	۱۸۲۷	۵۵۹۸	۲۱۵۱۳۵۲۸۳	۱۱۵۲۷۵۱۹۸
..... ۱۴۰۰	۱۴۰۴۷	۲۸۳۸	۱۹۱۱	۵۶۳۱	۲۸۵۸۰۷۷۷۲	۱۷۱۱۱۹۴۳۳
ساختمان غیر مسکونی						
..... ۱۳۸۵	۱۵۱۲	۱۸۷۵	۴۲۹	۷۰۳	۲۲۰۵۶۰۹	۹۹۱۹۳۴
..... ۱۳۹۰	۱۸۹۲	۱۹۹۹	۱۰۰۷	۱۳۷۱	۳۱۶۱۱۸۶	۳۷۰۶۱۴۸
..... ۱۳۹۵	۱۴۵۴	۱۶۰۲	۷۶۵	۱۰۸۰	۲۳۶۳۲۸۴۱	۶۲۰۲۹۴۶
..... ۱۳۹۶	۱۲۷۰	۸۵	۵۱۴	۶۸۳	۵۷۶۴۷۹۸	۴۲۱۴۶۲۷
..... ۱۳۹۷	۱۲۵۹	۱۵۳۰	۹۰۵	۱۰۲۲	۷۷۱۲۲۵۴	۵۴۹۱۶۶۹
..... ۱۳۹۸	۷۴۶	۱۱۰۳	۵۷۹	۸۶۶	۱۳۰۲۲۵۴۷	۱۴۱۳۴۲۸۴
..... ۱۳۹۹	۱۹۳۹	۹۷۷	۵۰۸	۶۷۵	۳۱۹۲۸۲۱۲	۱۰۱۰۹۲۵۳
..... ۱۴۰۰	۱۶۹۸	۱۱۸۰	۷۳۹	۹۱۴	۴۶۵۳۰۳۳	۲۱۶۱۶۰۱۷
ساختمان مسکونی و غیر مسکونی توأم						
..... ۱۳۸۵	۱۹۱۴	۲۷۰	۲۴۷	۷۲۹	۱۶۰۲۷۹۰	۹۹۴۲۳۶
..... ۱۳۹۰	۸۸۲	۱۳۴	۱۱۵	۴۸۲	۹۰۵۱۵۸	۱۴۰۳۱۸۰
..... ۱۳۹۵	۲۰۰	۶۶	۴۸	۲۶۵	۲۹۳۴۰۶۷	۲۲۳۴۴۵۲
..... ۱۳۹۶	۱۳۷۰	۲۸۸	۱۹۸	۱۱۳۲	۶۶۱۰۶۶۵	۱۱۶۱۵۳۰۷
..... ۱۳۹۷	۴۷۷	۱۰۵	۸۰	۳۱۰	۲۵۰۶۱۸۸	۳۳۳۰۰۵۸
..... ۱۳۹۸	۲۴۲	۴۳	۳۹	۱۳۲	۱۹۵۰۰۰۴	۲۰۵۲۰۰۶
..... ۱۳۹۹	۴۲۸	۱۱۶	۸۸	۴۶۹	۱۳۳۹۸۱۷۷۹	۹۲۵۸۱۱۷
..... ۱۴۰۰	۶۸۱	۱۴۶	۱۰۷	۴۴۱	۲۳۶۰۳۱۱۱	۹۵۵۵۲۱۷

۱۰- ساختمان و مسکن _____ ۴۶۱

۱۱-۱۰- سرمایه‌گذاری بخش خصوصی بر حسب ساختمان‌های شروع شده، نیمه تمام و تکمیل شده در نقاط شهری (میلیون ریال)

سال	جمع	ساختمان‌های شروع شده	ساختمان‌های نیمه تمام	ساختمان‌های تکمیل شده
۱۳۸۵	۱۱۴۰۵۷۳۷	۲۲۹۹۰۲۶	۶۶۷۷۲۱۷	۲۴۲۹۴۹۴
۱۳۹۰	۳۵۷۸۲۲۲۴	۶۱۱۶۶۰۹	۲۳۱۲۹۲۷۰	۶۵۳۶۳۴۵
۱۳۹۵	۵۶۶۹۲۰۷۲	۱۲۰۹۱۸۹۱	۳۶۱۰۷۳۹۰	۸۴۹۲۷۹۱
۱۳۹۶	۶۷۳۴۹۲۲۳	۱۴۱۲۰۳۷۱	۴۳۰۱۳۶۳۳	۱۰۲۱۵۲۱۹
۱۳۹۷	۸۶۱۵۳۶۰۳	۱۷۴۰۸۱۸۶	۵۳۶۹۹۷۶۸	۱۵۰۴۵۶۴۹
۱۳۹۸	۱۳۰۲۷۲۴۸۷	۱۸۹۰۰۳۱۳	۹۸۱۹۷۷۱۵	۱۳۱۷۴۴۵۹
۱۳۹۹	۲۵۸۳۱۵۶۷۳	۶۳۳۵۱۲۸۷	۱۵۷۹۶۸۴۵۰	۳۶۹۹۵۹۳۶
۱۴۰۰	۳۸۰۸۱۸۳۴۴	۶۸۱۷۹۸۱۷۳۳	۲۵۴۰۴۸۴۵۸	۵۷۹۷۱۱۵۴

ماخذ- بانک مرکزی جمهوری اسلامی ایران.

۱۲-۱۰- تعداد، متوسط سطح زیربنا و متوسط هزینه یک مترمربع ساختمان واحدهای مسکونی تکمیل شده توسط بخش خصوصی در نقاط شهری (مترمربع - هزارریال)

سال	تعداد	متوسط زیربنا	متوسط هزینه یک مترمربع ساختمان
۱۳۸۵	۵۳۷۷۷	۱۳۰	۱۳۰۸
۱۳۹۰	۵۲۳۶۵	۱۳۵	۳۱۰۳
۱۳۹۵	۳۳۷۲۰	۱۳۸	۷۶۴۲
۱۳۹۶	۳۱۱۷۱	۱۶۰	۹۳۹۱
۱۳۹۷	۴۱۶۲۷	۱۵۲	۹۹۷۱
۱۳۹۸	۲۱۵۵۳	۱۴۸	۱۳۶۳۵
۱۳۹۹	۳۶۹۸۳	۱۶۲	۲۰۵۹۱
۱۴۰۰	۴۰۰۴۰	۱۴۹	۳۰۴۴۱

ماخذ- بانک مرکزی جمهوری اسلامی ایران.

۱۳-۱۰- تعداد و هزینه انواع ساختمان‌های احداث شده توسط اداره کل راه و شهرسازی استان (میلیون ریال)

ساختمان‌های دولتی		واحدهای مسکونی		سال
تعداد	هزینه	تعداد	هزینه	
۳	۳۳۰۰	۱۰	۱۵۰۰	۱۳۸۵
۲	۱۴۲۲۰	.	.	۱۳۹۰
.	.	.	.	۱۳۹۵
.	.	.	.	۱۳۹۶
۹	۲۳۲۹۲۳	.	.	۱۳۹۷
۷	۱۴۱۹۱	.	.	۱۳۹۸
۴	۱۴۴۰۰	.	.	۱۳۹۹
۳	۵۱۲۵۰	+	+	۱۴۰۰

عمران شهری (پروژه)		مراکز آموزشی		مراکز درمانی		سال
تعداد	هزینه	تعداد	هزینه	تعداد	هزینه	
۶	۱۸۹۲	۴	۹۴۰۰	.	.	۱۳۸۵
۳۳	۸۲۵۰	.	.	۲	۱۸۵۶۵	۱۳۹۰
۴	۲۴۵۰	۱۳۹۵
۷	۳۵۵۰	۱۳۹۶
۹	۱۲۰۰۰	.	.	۲	۱۹۲۷۵	۱۳۹۷
۲۵	۳۷۵۰۰	۱۳۹۸
۳۰	۶۷۵۰۰	۱۳۹۹
۳۳	۱۶۵۰۰	+	+	+	+	۱۴۰۰

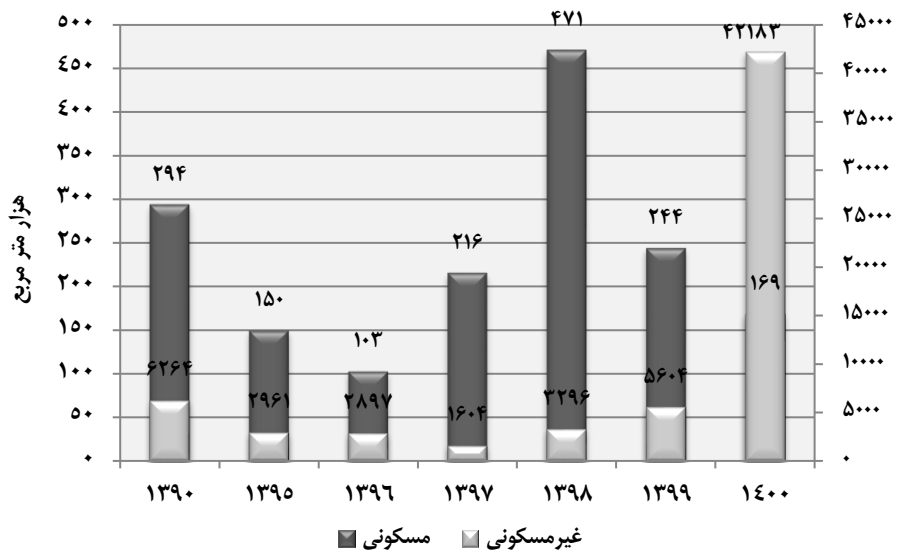
ماخذ- اداره کل راه و شهرسازی استان اصفهان.

۱۴-۱۰- زمین‌های واگذار شده توسط اداره کل راه و شهرسازی استان برحسب نوع استفاده (مترمربع)

سال و شهرستان	احداث واحد مسکونی		احداث واحد غیرمسکونی	
	تعداد قطعه زمین	مساحت زمین	تعداد قطعه زمین	مساحت زمین
۱۳۸۵	۹۴۹	۳۱۴۹۶۴	۵۵	۴۶۱۴۳۳۰
۱۳۹۰	۲۷۶	۲۹۴۳۸۶	۱۷۹	۶۲۶۳۷۷۲
۱۳۹۵	۱۵۱۴	۱۵۰۲۸۷	۱۰۸	۲۹۶۰۶۴۴
۱۳۹۶	۹۱۲	۱۰۳۰۸۷	۲۷۲	۲۸۹۶۵۹۸
۱۳۹۷	۳۴۷۸	۲۱۶۱۹۷	۱۹۸	۱۶۰۳۸۶۳
۱۳۹۸	۲۷۷۷	۴۷۱۴۵۳	۱۶۸	۳۲۹۵۵۱۷
۱۳۹۹	۵۲۹	۲۴۴۴۱۱	۷۹	۵۶۰۳۷۲۳
۱۴۰۰	۱۲۳۲	۱۲۹۳۳۹	۲۵۳	۴۲۱۸۳۳۱۸
آران و بیدگل	۷۸	۱۰۴۱۷	۱۴	۳۰۹۳۴۷
اردستان	۹۹	۹۸۴۷	.	.
اصفهان	۱۵	۱۵۴۵	۴	۱۶۴۱
برخوار	۴۶	۴۳۲۰	.	.
بویین و میاندشت	۲	۲۰۰	۴	۷۹۵۹
تیران و کرون	۲	۱۱۵۳۴	۱۲۰	۲۵۷۲
جرقویه
چادگان	۶	۱۵۵۳	.	.
خمینی شهر	۵	۶۷۷	.	.
خوانسار	۲۰۲	۱۶۲۲۵	۲	۴۰۰۰۰
خور و بیابانک	۱	۳۷	.	.
دهقان	۳۱	۲۶۱۰	.	.
سمیرم	۷	۵۹۳	.	.
شاهین شهر و میمه	۱۷۴	۱۵۰۵۶	۴	۱۲۷۴۴
شهرضا	۵۱	۱۳۷۰۲	۲	۱۷۸۵
فریدن
فریدونشهر	۷	۱۵۸۴	۱	۲۹۱۵
فلاورجان	۱۰۹	۶۷۳۱	.	.
کاشان	۵	۱۲۶۱۲	۹۹	۸۹۰۸۶
کوهپایه
گلیپایگان	۲۱۳	۴۳۹۳۹	.	.
لنجان	۱۳	۱۶۶۷	۲	۴۱۷۱۴۷۱۱
مبارکه	۴	۶۲۳	۱	۵۵۸
نابین	۷۵	۷۲۱۶	.	.
نجف‌آباد	۶۱	۵۱۷۲	.	.
نطنز	۱۶	۱۳۷۹	.	.
ورزنه
هرند

مآخذ- اداره کل راه و شهرسازی استان اصفهان.

۱۰-۵- مساحت زمین‌های واگذار شده توسط اداره کل راه و شهرسازی استان



منبع: جدول ۱۴-۱۰

۱۰- ساختمان و مسکن _____ ۴۶۵

۱۵-۱۰- مشخصات عمومی شرکت‌های تعاونی مسکن فعال در پایان سال

سال	تعداد	اعضا	شاغلان	سرمایه (میلیون ریال)
۱۳۸۵	۴۶۵	۱۰۶۶۴۳	۱۶۵۰	۱۲۷۲۲۱
۱۳۹۰	۵۱۲	۹۸۱۱۰	۵۹۶۲	۳۴۱۷۸۵
۱۳۹۵	۳۵۶	۷۱۴۰۲	۲۰۵۲	۲۱۴۱۶۸
۱۳۹۶	۳۱۳	۶۲۹۱۶	۴۳۳۳	۱۹۰۰۴۲
۱۳۹۷	۳۰۴	۶۲۸۵۷	۴۴۲۹	۱۹۵۵۴۴
۱۳۹۸	۳۱۱	۵۹۹۵۷	۲۴۶۴	۱۵۸۵۰۹
۱۳۹۹	۳۰۷	۵۹۵۶۱	۲۳۸۳	۱۵۵۵۱۵
۱۴۰۰	۳۰۷	۵۹۵۶۱	۲۳۸۳	۱۵۵۵۱۵

ماخذ- اداره کل تعاون، کار و رفاه اجتماعی استان اصفهان.

۱۶-۱۰- متوسط قیمت یک مترمربع زمین ساختمان‌های مسکونی کلنگی و زیربنای واحدهای مسکونی معامله شده در بنگاه‌های معاملات ملکی در شهر اصفهان (هزارریال)

سال	متوسط قیمت یک مترمربع زمین ساختمان‌های مسکونی کلنگی	متوسط قیمت یک مترمربع زیربنای واحدهای مسکونی
۱۳۸۵	۳۵۶۹	۴۷۴۶
۱۳۹۰	۵۰۲۷	۹۶۳۱
۱۳۹۵	۷۸۴۷	۱۷۵۴۷
۱۳۹۶	۸۹۷۵	۲۰۲۱۹
۱۳۹۷	۱۲۸۳۱	۲۶۵۸۸
۱۳۹۸	۲۲۷۷۹	۴۷۳۹۷
۱۳۹۹	۴۶۸۰۳	۹۷۳۶۷
۱۴۰۰	۴۶۶۵۳	۱۰۰۶۷۴

ماخذ- مرکز آمار ایران. (م.ر).

- مرکز آمار ایران. دفتر صنعت، معدن و زیربنایی.

۱۷-۱۰- متوسط اجاره بهای ماهانه در قراردادهای منعقد شده بین موجر و مستأجر در بنگاه‌های معاملات ملکی به ازای یک مترمربع زیربنای واحد مسکونی در شهر اصفهان (ریال)

سال	اجاره بها
۱۳۸۵	۱۶۳۳۳
۱۳۹۰	۳۰۵۷۱
۱۳۹۵	۵۷۱۶۶
۱۳۹۶	۶۴۳۷۸
۱۳۹۷	۷۷۵۷۲
۱۳۹۸	۹۶۳۳۵
۱۳۹۹	۱۴۷۴۰۷
۱۴۰۰	۱۹۵۳۵۵

ماخذ- مرکز آمار ایران. (ر.م).

- مرکز آمار ایران. دفتر صنعت، معدن و زیربنایی.

۱۸-۱۰- واحدهای مسکونی معمولی برحسب تعداد خانوار معمولی ساکن

شرح	جمع	۱ خانوار	۲ خانوار	۳ خانوار	۴ خانوار و بیش‌تر	اظهار نشده
آبان ۱۳۷۵	۷۷۳۱۳۷	۶۸۱۸۷۷	۷۴۱۲۷	۱۲۹۳۴	۲۶۱۷	۱۵۹۲
آبان ۱۳۸۵ ^(۱)	۱۱۱۸۹۱۱	۱۰۲۸۳۹۷	۷۸۵۵۱	۱۰۲۰۱	۱۷۶۲	...
آبان ۱۳۹۰	۱۳۸۳۹۰۱	۱۳۱۶۱۵۳	۵۸۴۲۰	۷۱۶۸	۱۰۳۶	۱۱۲۴
آبان ۱۳۹۵	۱۵۶۰۴۳۰	۱۵۳۳۰۱۰	۲۵۹۰۱	۲۳۱۹	۳۰۰	...
نقاط شهری	۱۲۷۵۳۷۹	۱۳۵۱۸۷۹	۲۱۵۴۵	۱۷۴۸	۲۰۷	...
نقاط روستایی	۱۸۵۰۵۱	۱۸۰۱۳۱	۴۳۵۶	۴۷۱	۹۳	...

(۱) اطلاعات سال ۱۳۸۵ شامل خانوارهای گروهی و معمولی ساکن در واحدهای مسکونی معمولی می‌باشد.

ماخذ- مرکز آمار ایران. (ر.م).

- مرکز آمار ایران. دفتر جمعیت، نیروی کار و سرشماری.

۱۰- ساختمان و مسکن _____ ۴۶۷

۱۹-۱۰- خانوارهای معمولی ساکن^(۱) در واحدهای مسکونی معمولی بر حسب نحوه تصرف محل سکونت

شرح	جمع	ملکی عرصه و اعیان	ملکی اعیان	استیجاری
آبان ۱۳۷۵.....	۸۸۰۶۰	۶۵۲۵۶۳	۱۰۰۵۱	۱۱۱۲۱۴
آبان ۱۳۸۵ ^(۲)	۱۲۲۲۴۷۱	۸۲۱۴۰۴	۲۸۳۷۶	۲۵۴۶۶۰
آبان ۱۳۹۰.....	۱۴۵۳۱۲۱	۸۶۸۱۰۱	۴۲۳۷۲	۳۶۶۵۷۹
آبان ۱۳۹۵.....	۱۵۹۱۷۶۹	۹۷۹۳۱۹	۰۰۰	۴۶۴۰۳۹
نقاط شهری.....	۱۴۰۱۱۱۴	۸۲۹۸۵۹	۰۰۰	۴۳۸۸۲۶
نقاط روستایی.....	۱۹۰۶۵۵	۱۴۹۴۶۰	۰۰۰	۲۵۲۰۳

شرح	در برابر خدمت	رایگان	سایر	اظهاری نشده
آبان ۱۳۷۵.....	۲۰۳۴۷	۸۵۶۱۳	۳۸۱۵	۴۴۵۷
آبان ۱۳۸۵ ^(۲)	۱۹۶۵۵	۸۰۱۸۶	۱۱۰۲۳	۷۱۶۷
آبان ۱۳۹۰.....	۱۶۲۱۵	۱۳۳۶۲۴	۱۹۰۰۵	۷۲۲۵
آبان ۱۳۹۵.....	۰۰۰	۰۰۰	۱۴۶۵۹۶	۱۸۳۵
نقاط شهری.....	۰۰۰	۰۰۰	۱۳۰۸۱۷	۱۶۱۲
نقاط روستایی.....	۰۰۰	۰۰۰	۱۵۷۷۹	۲۱۳

(۱) اطلاعات سالهای ۱۳۸۵، ۱۳۹۰ و ۱۳۹۵ شامل خانوارهای گروهی و معمولی ساکن در واحدهای مسکونی معمولی می باشد.

(۲) اطلاعات سال ۱۳۸۵ به صورت برآورد می باشد.

ماخذ- مرکز آمار ایران. (ر.م).

- مرکز آمار ایران. دفتر جمعیت، نیروی کار و سرشماری.

۲۰-۱۰- واحدهای مسکونی معمولی برحسب نوع اسکلت و مصالح عمده به کار رفته در ساختمان در نقاط شهری و روستایی

شرح	جمع کل	اسکلت فلزی	بتون آرمه	سایر		
				جمع	آجر و آهن یا سنگ و آهن	آجر و چوب یا سنگ و چوب
آبان ۱۳۸۵^(۱)						
کل استان	۱۱۱۸۹۱۱	۲۳۴۶۷۵	۲۷۴۸۷۲	۶۰۱۵۶۱	۴۰۸۸۷۹	۲۲۳۳۹
نقاط شهری	۹۴۰۶۸۷	۲۱۷۶۶۹	۲۵۵۸۳۶	۴۶۰۲۱۲	۳۳۵۲۹۰	۱۸۹۸۷
نقاط روستایی	۱۷۸۲۲۴	۱۷۰۰۶	۱۹۰۲۶	۱۴۱۳۴۹	۷۳۵۸۹	۳۳۵۲
آبان ۱۳۹۰						
کل استان	۱۳۸۳۹۰۱	۱۹۸۱۳۹	۴۶۲۷۰۲	۷۱۵۲۴۶	۵۰۹۳۲۹	۴۱۳۷۴
نقاط شهری	۱۱۸۶۸۸۱	۱۸۶۰۵۹	۴۲۵۲۶۷	۵۶۸۹۲۳	۴۲۲۶۳۵	۲۷۲۸۴
نقاط روستایی	۱۹۷۰۲۰	۱۲۰۸۰	۳۷۴۳۵	۱۴۶۳۲۳	۸۶۵۹۴	۴۰۹۰
آبان ۱۳۹۵						
کل استان	۱۵۶۶۳۸۲	۳۰۳۲۳۳	۶۴۳۹۵۴	۶۱۵۱۹۴	۴۳۱۱۸۱	۳۳۱۳۰
نقاط شهری	۱۳۸۰۸۷۵	۲۸۲۷۴۲	۶۰۲۶۶۸	۴۹۲۱۷۶	۳۶۱۲۷۸	۲۸۰۴۵
نقاط روستایی	۱۸۵۵۰۷	۲۰۴۹۱	۴۱۲۸۶	۱۲۳۰۱۸	۶۹۹۰۳	۴۰۸۵

شرح	تمام آجر یا سنگ و آجر	تمام چوب	سایر			اظهار نشده
			خشت و چوب	خشت و گل	سایر	
آبان ۱۳۸۵^(۱)						
کل استان	۷۰۴۸	۱۳۲۸	۴۰۳۲۰	۶۰۵۷۶	۵۷۱۲	۷۸۰۳
نقاط شهری	۵۰۱۸	۱۱۵۸	۲۵۴۹۱	۴۲۴۵۸	۴۱۶۸	۶۹۷۰
نقاط روستایی	۲۰۳۰	۱۷۰	۱۴۷۲۹	۱۸۱۱۸	۱۵۴۴	۸۳۳
آبان ۱۳۹۰						
کل استان	۱۰۲۷۸	۱۶۰۷	۳۳۹۷۳	۶۴۰۳۹	۴۲۷۷	۷۸۱۴
نقاط شهری	۸۴۹۱	۱۳۴۸	۲۲۷۳۰	۴۷۶۲۹	۳۱۳۱	۶۶۳۲
نقاط روستایی	۱۷۸۷	۲۵۹	۱۱۲۴۳	۱۶۴۰۰	۱۱۴۶	۱۱۸۲
آبان ۱۳۹۵						
کل استان	۲۱۴۶۳	۱۳۵۳	۲۵۶۳۹	۵۳۷۳۹	۱۳۶۸۴	۴۰۰۱
نقاط شهری	۱۶۰۵۴	۸۹۹	۱۶۹۲۵	۲۸۹۷۴	۱۱۱۰۹	۳۲۸۹
نقاط روستایی	۵۴۰۹	۴۵۴	۸۷۱۴	۱۴۷۶۵	۲۵۷۵	۷۱۲

(۱) اطلاعات سال ۱۳۸۵ به صورت برآورد می باشد.

ماخذ- مرکز آمار ایران. (م.م).

- مرکز آمار ایران. دفتر جمعیت، نیروی کار و سرشماری.