

فصل ۱- سرزمین و آب و هوا

مقدمه

اطلاعات آماری این فصل شامل «مشخصات طبیعی و تقسیمات کشوری» و «آب و هوا» است.

۱- مشخصات طبیعی

براساس طبقه‌بندی اقلیمی دوما رتن شهرستانهای درگز، قوچان، نیشابور، جوبین، جغتای، تربت‌جام و تایباد دارای اقلیم نیمه‌خشک و شهرستانهای مشهد، سرخس، فریمان و نواحی جنوبی استان دارای اقلیم خشک می‌باشد. لذا اقلیم استان خراسان رضوی بدلیل آنکه مقادیر ضریب خشکی آن در طبقه‌بندی اقلیمی یک و دو قرار می‌گیرد دارای اقلیم خشک و نیمه خشک می‌باشد. اما این استان از نظر بارندگی و رطوبت دارای اقلیم نیمه‌خشک می‌باشد.

اندازه‌گیری مشخصه‌های جوی از سال ۱۳۲۰ آغاز شده است. در حال حاضر، جمع‌آوری آمارهای مربوط به هواشناسی از طریق اندازه‌گیری مشخصه‌های جوی (دما و...) در ایستگاه‌های همدیدی مستقر در نقاط مختلف استان، توسط اداره کل هواشناسی انجام می‌گیرد که در این فصل، آمار مربوط به ایستگاه‌های همدیدی، کلیماتولوژی (اقلیم شناسی)، خودکار و دیتالاگر مستقر در شهرها و بخش‌های روستایی شامل دمای هوا، بارندگی، رطوبت نسبی، تعداد روزهای یخبندان، تعداد روزهای همراه با گرد و غبار، ساعت‌های آفتابی و سرعت وزش باد ارائه شده است. لازم به ذکر است از سال ۱۳۹۶ به بعد ایستگاه کلاته مزینان غیر فعال شده است.

در تهیه آمارهای این فصل همچنین از آمار ارائه شده توسط «استانداری»، «سازمان مدیریت و برنامه‌ریزی» و «اداره کل هواشناسی» که به روش ثبتی جمع‌آوری شده نیز استفاده شده است.

تعاریف و مفاهیم

شهرستان: واحدی از تقسیمات کشوری با محدوده جغرافیایی معین است که از به هم پیوستن چند بخش همجوار که از نظر عوامل طبیعی و اوضاع اجتماعی،

استان خراسان رضوی بخشی از استان پهناور خراسان است که با مصوبه دولت در سال ۱۳۸۳ و پس از تقسیم خراسان به سه قسمت شمالی، رضوی و جنوبی ایجاد شده است. این استان در سال ۱۴۰۰ بیش از ۱۱۹ هزار کیلومتر مربع وسعت داشته که بین مدار جغرافیایی ۳۳ درجه و ۵۲ دقیقه تا ۳۷ درجه و ۴۲ دقیقه عرض شمالی از خط استوا و ۵۶ درجه و ۱۹ دقیقه تا ۶۱ درجه و ۱۶ دقیقه طول شرقی از نصف‌النهار گرینویچ قرار گرفته است.

ارتفاعات خراسان رضوی را می‌توان به ارتفاعات شمالی و جنوبی تفکیک کرد. ارتفاعات شمال خراسان رضوی عموماً شرقی - غربی هستند، حال آن که ارتفاعات جنوب، امتداد شمالی - جنوبی دارند. بلندترین نقطه استان، قله بینالود در ۳۶۱۵ متری و پست‌ترین نقطه استان در دشت سرخس با ارتفاع ۲۹۹ متر از سطح دریا واقع شده است.

۲- تقسیمات کشوری

بر اساس آخرین تقسیمات کشوری، استان خراسان رضوی در سال ۱۴۰۰ دارای ۳۳ شهرستان، ۸۲ بخش، ۹۶ شهر ۱۷۹ دهستان بوده است که نقشه تقسیمات کشوری جمهوری اسلامی ایران و استان خراسان رضوی به تفکیک شهرستان، بخش و دهستان توسط مدیریت نقشه و اطلاعات مکانی سازمان مدیریت و برنامه‌ریزی خراسان رضوی تهیه و در این فصل ارائه شده است.

۳- آب و هوا

استان خراسان رضوی از تنوع اقلیمی برخوردار است، اما به طور کلی جزو مناطق نیمه‌خشک کشور به شمار می‌رود.

پدیده جوی، سمت و سرعت باد، تبخیر، فشار، ساعت‌های آفتابی، نحوه تغییرات فشار، میزان تابش خورشید و... براساس دستورالعمل‌های مشخص و در رأس ساعت‌های معین (به‌طور همزمان در سراسر جهان)، اندازه‌گیری و پس از ثبت در یک دفتر مخصوص، توسط دستگاه‌های مخابراتی از قبیل SSB، تلفن و تلکس، به مراکز هواشناسی در سراسر جهان مخابره می‌شود.

میانگین ارتفاع بارندگی (میانگین ارتفاع بارش): میانگین ارتفاع بارندگی یک منطقه میانگین وزنی منطقه می‌باشد. در واقع منطقه به چند ضلعی‌های متعدد تقسیم شده و با توجه به بارندگی نازل شده در هر چندضلعی میانگین ارتفاع بارش محاسبه می‌شود.

گزیده اطلاعات

در سال ۱۴۰۰، استان خراسان رضوی دارای ۳۳ شهرستان، ۸۲ بخش، ۹۶ شهر و ۱۷۹ دهستان بوده است. در سال ۱۴۰۰، در بین شهرستان‌های استان بیشترین تعداد شهر با ۶ نقطه شهری در شهرستان خواف واقع شده بطوریکه این شهرستان با ۹۸۴۱ کیلومتر مربع وسیع‌ترین و شهرستان کاشمر با ۹۹۷ کیلومتر مربع کمترین مساحت استان را به خود اختصاص داده است.

همچنین در این سال بالاترین بیشینه دمای هوای سالانه که در بین شهرها و ایستگاه‌های استان ثبت شده مربوط به سرخس با $48/7$ درجه سلسیوس در تیر ماه و پایین‌ترین کمینه مربوط به قوچان با $12/2$ - درجه سلسیوس در بهمن ماه می‌باشد.

از بدو تاسیس تا پایان سال ۱۴۰۰، ایستگاه قوچان با $311/1$ میلی متر بیشترین میانگین مجموع بارندگی سالانه و گناباد با $131/7$ میلی‌متر کمترین میانگین مجموع بارندگی سالانه را در بین شهرها و ایستگاه‌های هواشناسی ثبت کرده است.

همچنین از بدو تاسیس تا پایان سال ۱۴۰۰ سرخس با $48/7$ درجه سلسیوس بالاترین بیشینه دما و مشهد با 28 - درجه سلسیوس پایین‌ترین کمینه دما را در بین شهرها و ایستگاه‌های استان ثبت کرده است.

اقتصادی، سیاسی و فرهنگی، واحد متناسب و همگنی را به وجود آورده‌اند، تشکیل شده‌است.

بخش: واحدی از تقسیمات کشوری با محدوده جغرافیایی معین است که از به هم پیوستن چند دهستان همجوار مشتمل بر چندین مزرعه، مکان، روستا و احیاناً شهر، که از نظر عوامل طبیعی و اوضاع اجتماعی، فرهنگی، اقتصادی و سیاسی، واحد همگنی را به‌وجود آورده‌اند، تشکیل شده است.

شهر: محلی با حدود قانونی است که در محدوده جغرافیایی بخش واقع شده و از نظر بافت ساختمانی، اشتغال و سایر عوامل، دارای سیمایی با ویژگی‌های شهر باشد.

دهستان: کوچک‌ترین واحد تقسیمات کشوری با محدوده جغرافیایی معین است که از به هم پیوستن چند روستا، مکان و مزرعه همجوار تشکیل می‌شود که از لحاظ محیط طبیعی، فرهنگی، اقتصادی و اجتماعی همگن می‌باشد و امکان خدمات رسانی و برنامه‌ریزی در سیستم و شبکه‌ای واحد را فراهم می‌نماید.

آبادی: به مجموعه یک یا چند مکان و اراضی به هم پیوسته (اعم از کشاورزی و غیرکشاورزی) گفته می‌شود که خارج از محدوده شهرها واقع شده و دارای محدوده ثبتی یا عرفی مستقل باشد. اگر آبادی در زمان سرشماری محل سکونت خانوار یا خانوارهایی باشد، دارای سکنه و در غیر اینصورت خالی از سکنه تلقی می‌شود.

پایین‌ترین کمینه (حداقل مطلق): عبارت از پایین‌ترین دما در یک دوره مشخص از زمان (۲۴ ساعت، یک‌ماه، یک‌سال یا چند سال) است.

بالاترین بیشینه (حداکثر مطلق): عبارت از بالاترین دما در یک دوره مشخص از زمان (۲۴ ساعت، یک‌ماه، یک‌سال یا چند سال) است.

رطوبت نسبی: مقدار هوای تر موجود در یک‌واحد حجم از هوای معمولی است.

ساعت آفتابی: طبق تعریف سازمان هواشناسی جهانی، ساعت آفتابی در یک بازه زمانی معین، عبارت است از مجموع زمان‌هایی که مقدار شدت تابش مستقیم خورشید در آن بازه زمانی، بیش از 120 وات بر متر مربع باشد.

ایستگاه همدیدی (ایستگاه سینوپتیک): ایستگاهی است که در آن، عوامل مختلف جوی از قبیل دما خشک و تر، مقدار و نوع ابر، مقدار بارندگی، نوع

۱-۰۱- طول و عرض جغرافیایی شهرستان‌ها: ۱۴۰۰

عرض شمالی				طول شرقی				شهرستان
حداکثر		حداقل		حداکثر		حداقل		
درجه	دقیقه	درجه	دقیقه	درجه	دقیقه	درجه	دقیقه	
۳۷	۴۲	۳۳	۵۲	۶۱	۱۶	۵۶	۱۹	کل استان
۳۵	۱۹	۳۴	۵۰	۶۰	۴۰	۶۰	۰	باخرز
۳۴	۵۶	۳۴	۱۳	۵۸	۳۷	۵۷	۴۵	بجستان
۳۵	۳۵	۳۴	۵۰	۵۸	۱۴	۵۶	۱۹	بردسکن
۳۶	۳۰	۳۶	۵	۵۹	۳۵	۵۹	۳	بینالود
۳۵	۴	۳۴	۲۴	۶۱	۵	۶۰	۱۲	تایباد
۳۵	۴۳	۳۴	۵۶	۶۱	۱۱	۶۰	۱	ترت جام
۳۵	۵۱	۳۴	۵۹	۵۹	۳۳	۵۸	۴۱	ترت حیدریه
۳۶	۵۳	۳۶	۲۵	۵۷	۱۶	۵۶	۳۶	جغتای
۳۶	۴۹	۳۶	۲۴	۵۷	۵۳	۵۷	۱۰	جوین
۳۷	۶	۳۶	۳۳	۵۹	۱۶	۵۸	۴۵	چناران
۳۵	۲۴	۳۴	۵۴	۵۸	۲۵	۵۷	۵۸	خلیل آباد
۳۴	۵۹	۳۳	۵۲	۶۰	۵۵	۵۹	۲۱	خواف
۳۶	۵۳	۳۶	۱۴	۵۸	۱۶	۵۷	۳۴	خوشاب
۳۶	۳۲	۳۶	۳	۵۷	۲۸	۵۶	۴۳	داورزن
۳۷	۴۲	۳۶	۵۸	۵۹	۲۵	۵۸	۲۸	درگز
۳۵	۱۳	۳۴	۳۰	۵۹	۵۵	۵۹	۳	رشتخوار
۳۵	۳۰	۳۴	۵۸	۶۰	۷	۵۹	۱۹	زاوه
۳۶	۱۹	۳۵	۵۰	۵۹	۱۸	۵۸	۵۵	زبرخان
۳۶	۲۷	۳۵	۲۶	۵۸	۱۷	۵۶	۴۵	سبزوار
۳۶	۳۸	۳۵	۵۲	۶۱	۱۳	۶۰	۱۲	سرخس
۳۵	۲۸	۳۶	۸	۵۸	۲۲	۵۷	۳۰	ششمند
۳۵	۵۹	۳۵	۲۱	۶۱	۱۶	۶۰	۳۲	صالح آباد
۳۶	۰	۳۵	۲۵	۶۰	۳۴	۵۹	۲۸	فریمان
۳۶	۳۳	۳۶	۳	۵۸	۴۰	۵۸	۷	فیروزه
۳۷	۴۰	۳۶	۳۷	۵۸	۵۸	۵۸	۱۰	قوچان
۳۵	۲۲	۳۵	۱	۵۸	۴۷	۵۸	۲۰	کاشمر
۳۷	۱۸	۳۶	۲۴	۶۰	۲۷	۵۹	۱۸	کلات
۳۵	۵۲	۳۵	۲۰	۵۸	۴۷	۵۸	۷	کوهسرخ
۳۶	۴۸	۳۶	۱۹	۵۹	۲۲	۵۸	۵۶	گلبهار
۳۴	۴۶	۳۴	۲	۵۹	۲۷	۵۸	۱۷	گناباد
۳۶	۵۹	۳۵	۴۲	۶۰	۳۵	۵۹	۳	مشهد
۳۵	۲۰	۳۴	۴۲	۵۹	۱۱	۵۸	۹	مه ولات
۳۶	۵۶	۳۵	۳۴	۵۹	۳	۵۸	۱۰	نیشابور

۲-۱-۰- تعداد شهروستان، بخش، شهر و دهستان بر اساس تقسیمات کشوری

دهستان	شهر	بخش	شهروستان	سال
۱۵۵	۶۶	۶۲	۱۹	۱۳۸۵.....
۱۶۳	۷۲	۶۹	۲۷	۱۳۹۰.....
۱۶۴	۷۳	۷۰	۲۸	۱۳۹۵.....
۱۶۴	۷۷	۷۰	۲۸	۱۳۹۶.....
۱۶۵	۷۹	۷۱	۲۹	۱۳۹۷.....
۱۶۹	۷۹	۷۴	۳۰	۱۳۹۸.....
۱۷۷	۸۸	۸۱	۳۳	۱۳۹۹.....
۱۷۹	۹۶	۸۳	۳۳	۱۴۰۰.....

ماخذ - استانداری خراسان رضوی، دفتر امور سیاسی، انتخابات و تقسیمات کشوری.

۳-۱-۰- مشخصات عمومی شهرستان ها بر اساس تقسیمات کشوری در پایان سال ۱۴۰۰

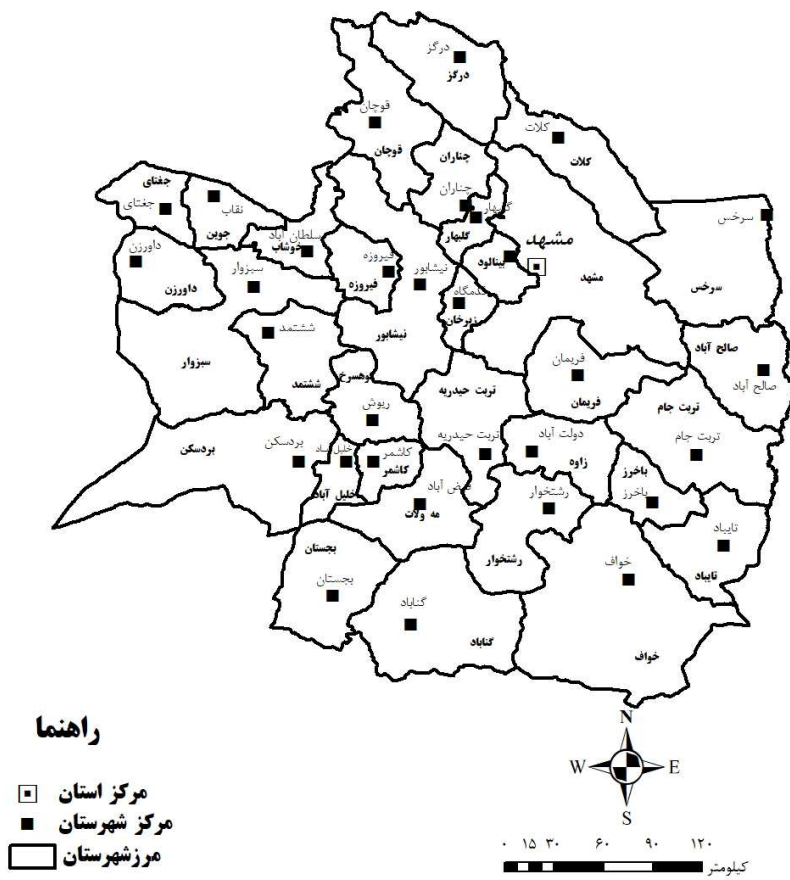
شهرستان	مساحت ^(۱) (کیلومتر مربع)	تعداد بخش	تعداد شهر	تعداد دهستان
کل استان	۱۱۹۰۱۰/۹	۸۲	۹۶	۱۷۹
باخرز	۱۶۴۱/۷	۲	۲	۴
بجستان	۴۸۰۲/۹	۲	۲	۴
بردسکن	۸۰۰۸/۵	۳	۳	۶
بینالود	۱۰۱۲/۸	۲	۲	۴
تایباد	۳۱۵۸/۷	۲	۳	۴
تریت جام	۵۲۴۸/۳	۴	۵	۹
تریت حیدریه	۳۷۹۹/۰	۴	۵	۸
جغتای	۱۶۷۱/۹	۲	۲	۴
جوین	۱۷۱۹/۹	۲	۲	۴
چناران	۲۲۱۴/۶	۳	۳	۶
خلیل آباد	۱۲۵۷/۷	۲	۲	۴
خواف	۹۸۴۱/۴	۴	۶	۸
خوشاب	۱۷۳۶/۸	۳	۳	۶
داورزن	۲۴۱۱/۷	۲	۲	۴
درگز	۳۸۹۲/۸	۴	۴	۷
رشتخوار	۴۳۷۴/۹	۲	۲	۴
زاوه	۲۵۰۲/۲	۲	۲	۴
زبرخان	۱۱۲۶/۴	۲	۴	۴
سبزوار	۷۲۰۹/۸	۲	۲	۷
سرخس	۵۴۳۴/۲	۲	۲	۶
ششتمد	۲۹۷۵/۸	۲	۲	۴
صالح آباد	۳۱۲۰/۸	۲	۲	۵
فریمان	۳۳۱۷/۸	۲	۴	۵
فیروزه	۱۵۷۵/۱	۲	۳	۴
قوچان	۳۷۱۳/۶	۴	۵	۷
کاشمر	۹۹۷/۲	۲	۲	۴
کلات	۳۳۳۱/۹	۳	۴	۶
کوهسرخ	۱۷۳۰/۹	۲	۱	۴
گلبهار	۱۱۲۲/۴	۲	۲	۴
گناباد	۵۴۶۰/۱	۲	۴	۴
مشهد	۹۳۹۶/۱	۳	۳	۱۱
مه ولات	۳۰۷۹/۲	۲	۲	۴
نیشابور	۶۱۲۳/۸	۳	۴	۱۰

(۱) مساحت کلیه سطوح براساس فایل رفومی ارسالی دفتر تقسیمات کشوری وزارت کشور استخراج شده است. ماخذ - استانداری خراسان رضوی، دفتر امور سیاسی، انتخابات و تقسیمات کشوری.

۱-۱- تقسیمات کشوری جمهوری اسلامی ایران : ۱۴۰۰



۱-۲- تقسیمات کشوری استان خراسان رضوی : ۱۴۰۰



۱-۳- تقسیمات کشوری شهرستان باخرز : ۱۴۰۰



۱-۴- تقسیمات کشوری شهرستان بجستان : ۱۴۰۰

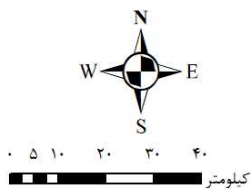


۱-۵- تقسیمات کشوری شهرستان بردسکن : ۱۴۰۰

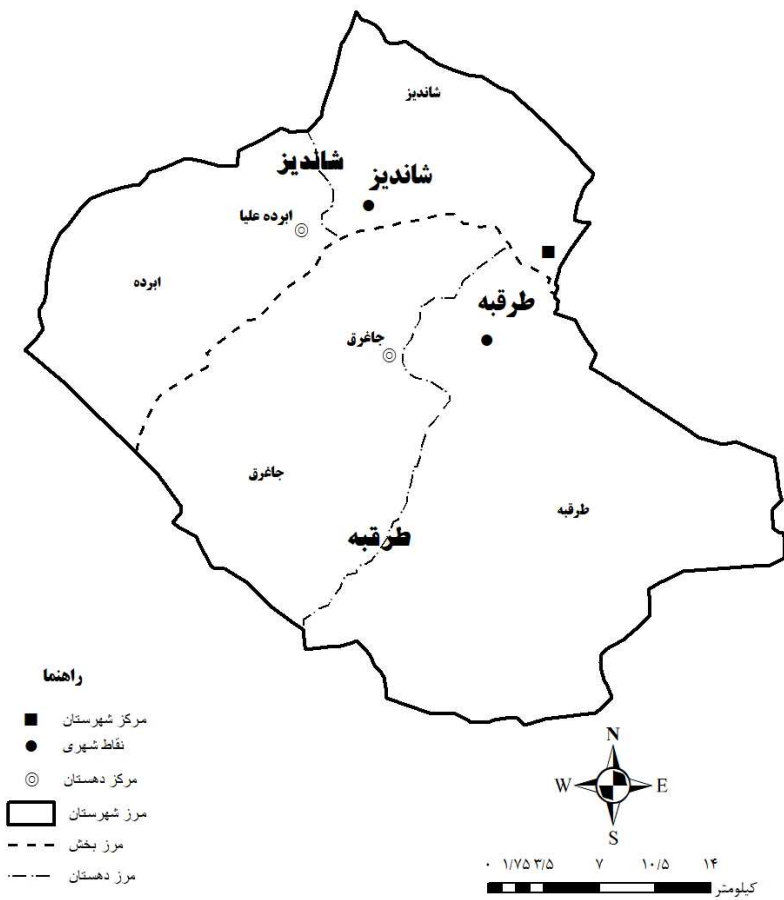


راهنما

- مرکز شهرستان
- نقاط شهری
- ⊙ مرکز دهستان
- مرز شهرستان
- - - مرز بخش
- · · · · مرز دهستان



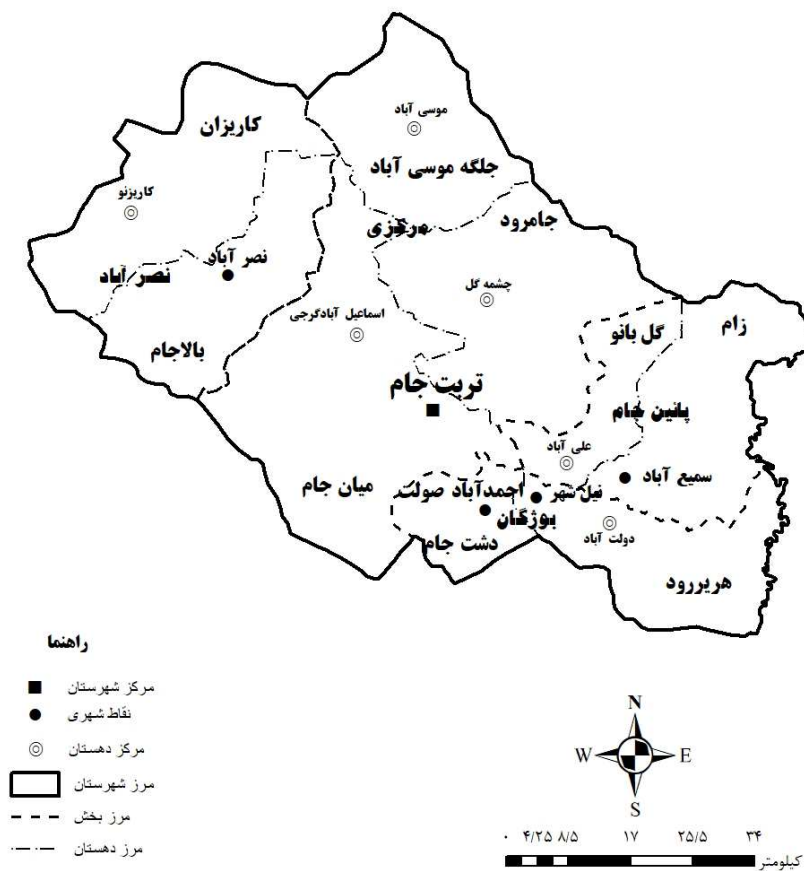
۱-۶- تقسیمات کشوری شهرستان بینالود : ۱۴۰۰



۱-۷- تقسیمات کشوری شهرستان تایباد : ۱۴۰۰



۸-۱- تقسیمات کشوری شهرستان تربت جام : ۱۴۰۰



۹-۱- تقسیمات کشوری شهرستان تربت حیدریه : ۱۴۰۰

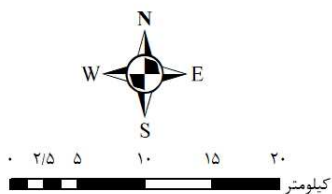


۱۰-۱- تقسیمات کشوری شهرستان جغتای : ۱۴۰۰

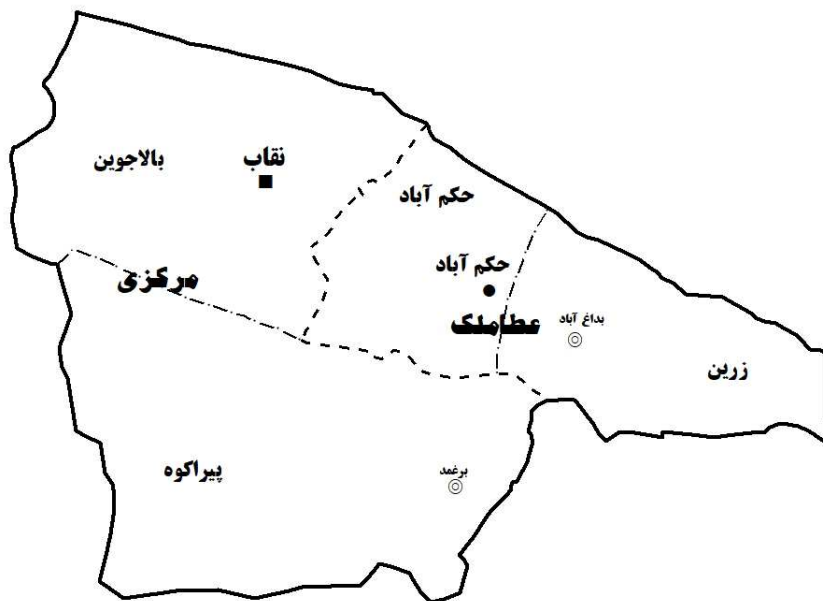


راهنما

- مرکز شهرستان
- نقطه شهری
- ⊙ مرکز دهستان
- مرز شهرستان
- - - مرز بخش
- . - . مرز دهستان

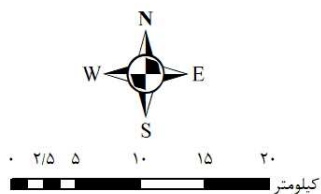


۱۱-۱- تقسیمات کشوری شهرستان جوین : ۱۴۰۰



راهنما

- مرکز شهرستان
- نقاط شهری
- ⊙ مرکز دهستان
- مرز شهرستان
- - - مرز بخش
- . - . مرز دهستان



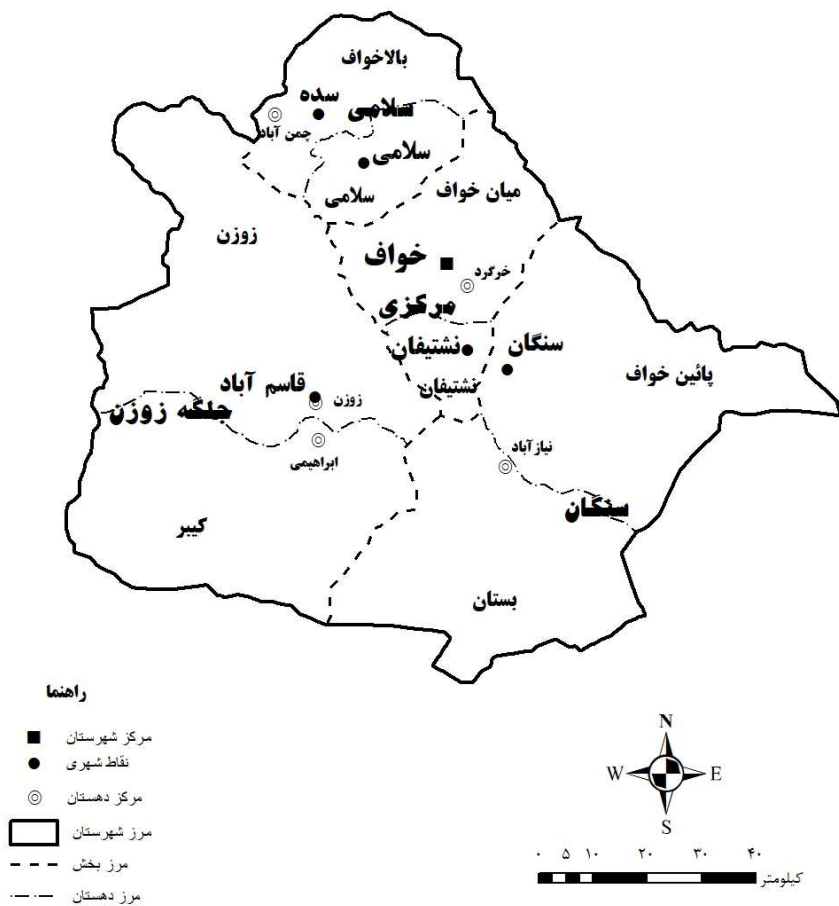
۱۲-۱- تقسیمات کشوری شهرستان چناران : ۱۴۰۰



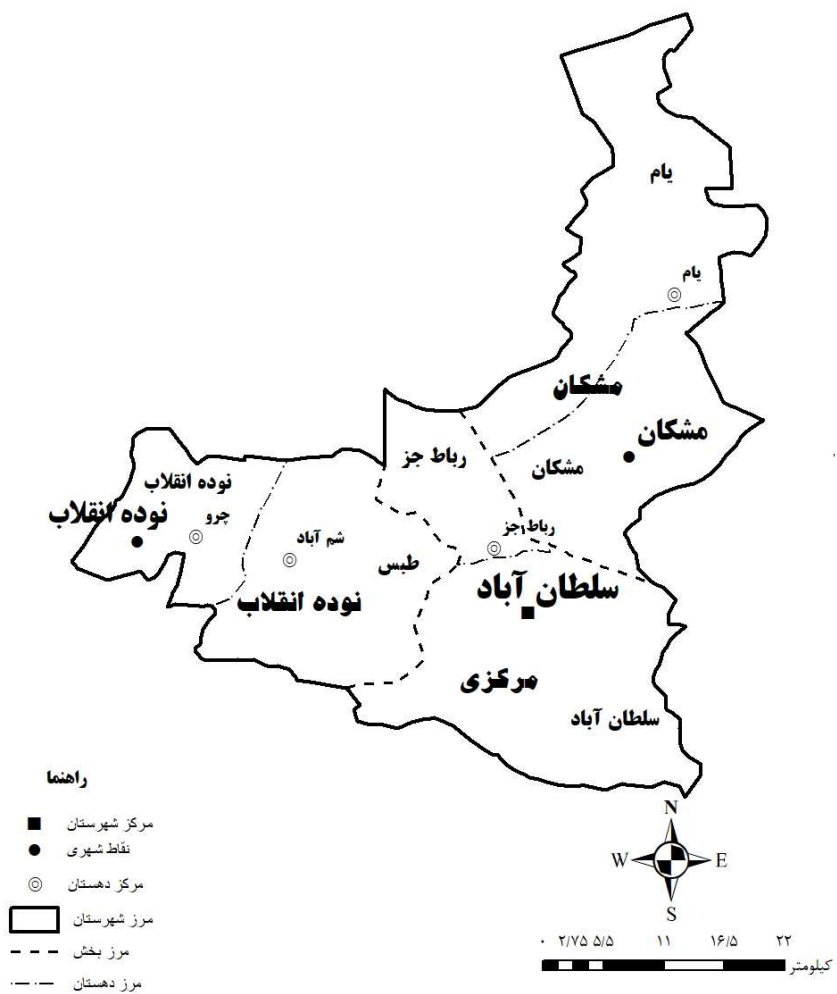
۱۳-۱- تقسیمات کشوری شهرستان خلیل آباد : ۱۴۰۰+



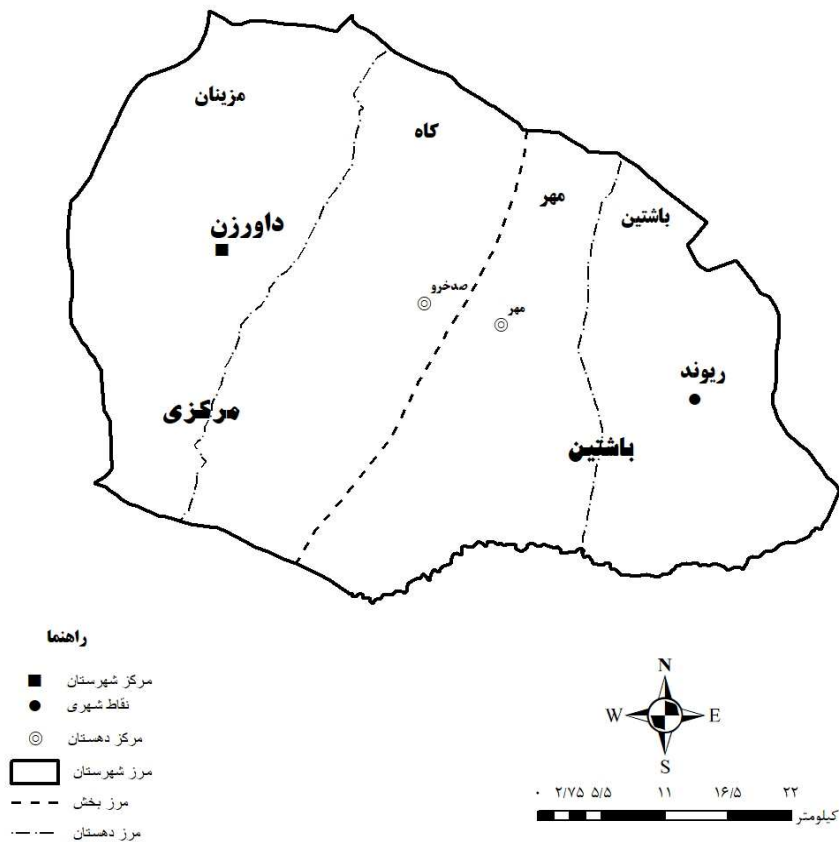
۱۴-۱- تقسیمات کشوری شهرستان خواف : ۱۴۰۰



۱۵-۱- تقسیمات کشوری شهرستان خوشاب : ۱۴۰۰



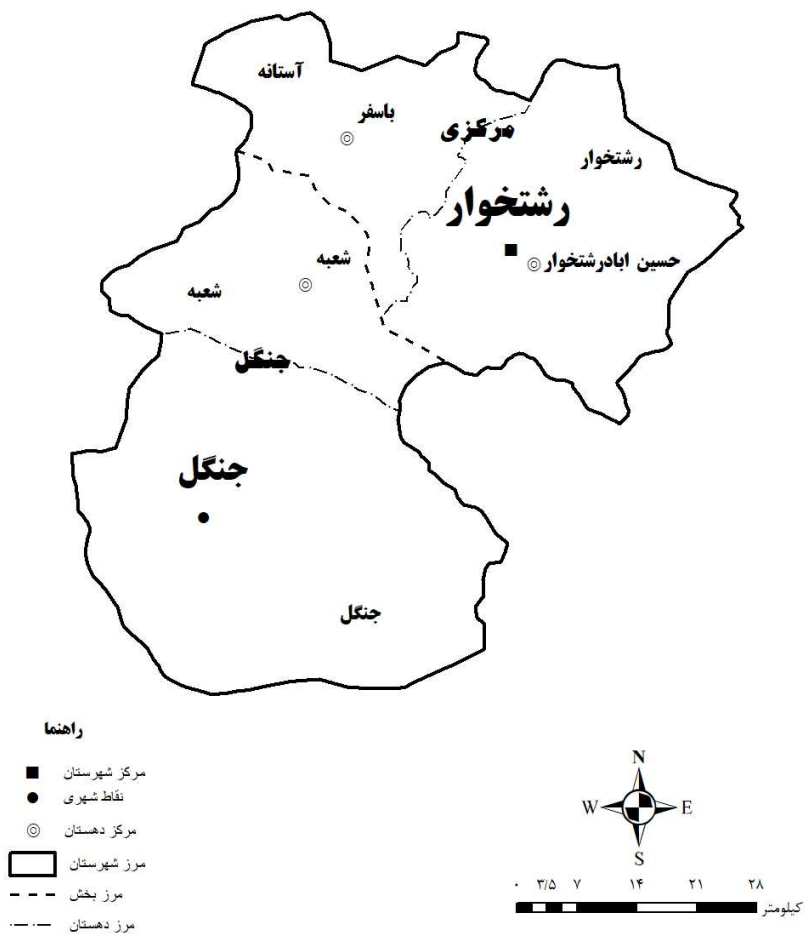
۱۶-۱- تقسیمات کشوری شهرستان داورزن : ۱۴۰۰



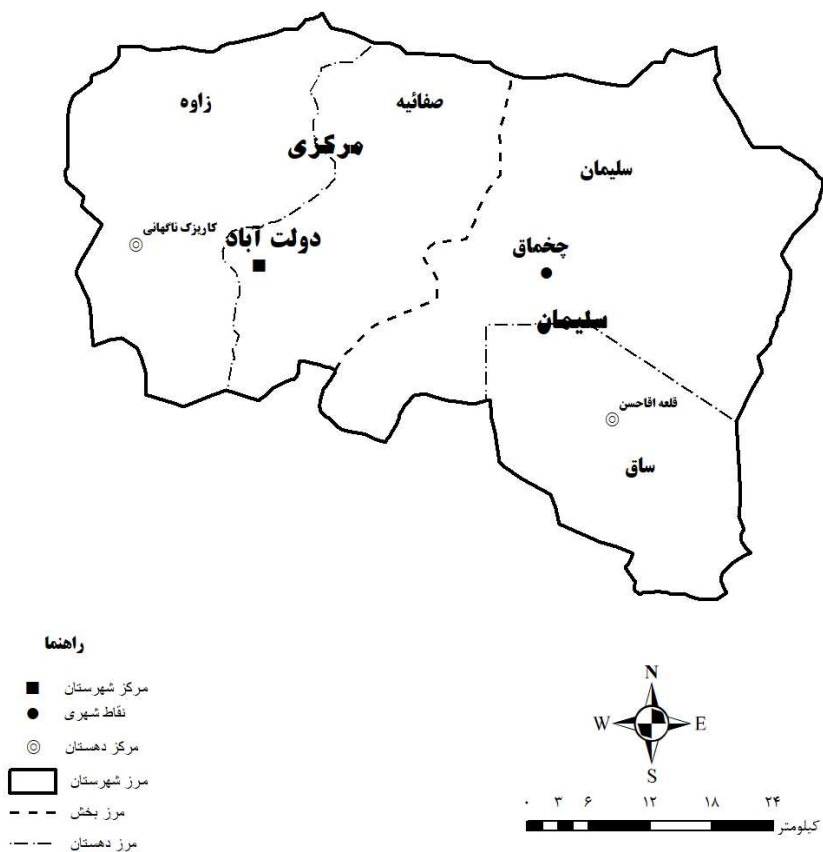
۱۷-۱- تقسیمات کشوری شهرستان درگز: ۱۴۰۰



۱۸-۱- تقسیمات کشوری شهرستان رشتخوار: ۱۴۰۰



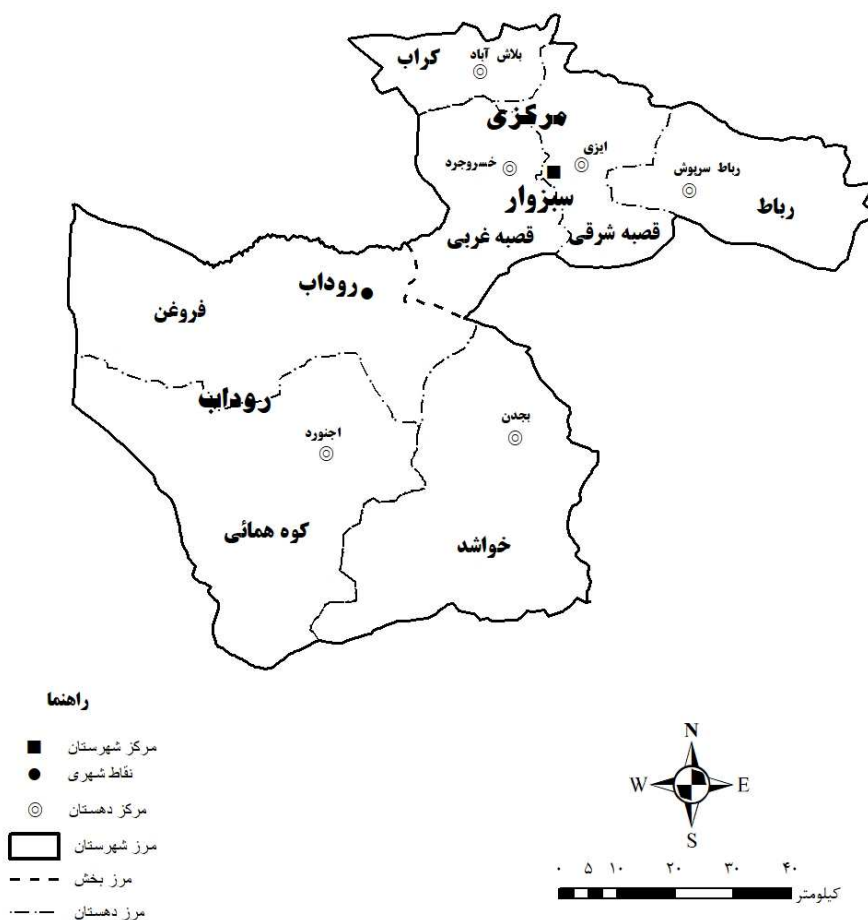
۱۹-۱- تقسیمات کشوری شهرستان زاوه : ۱۴۰۰



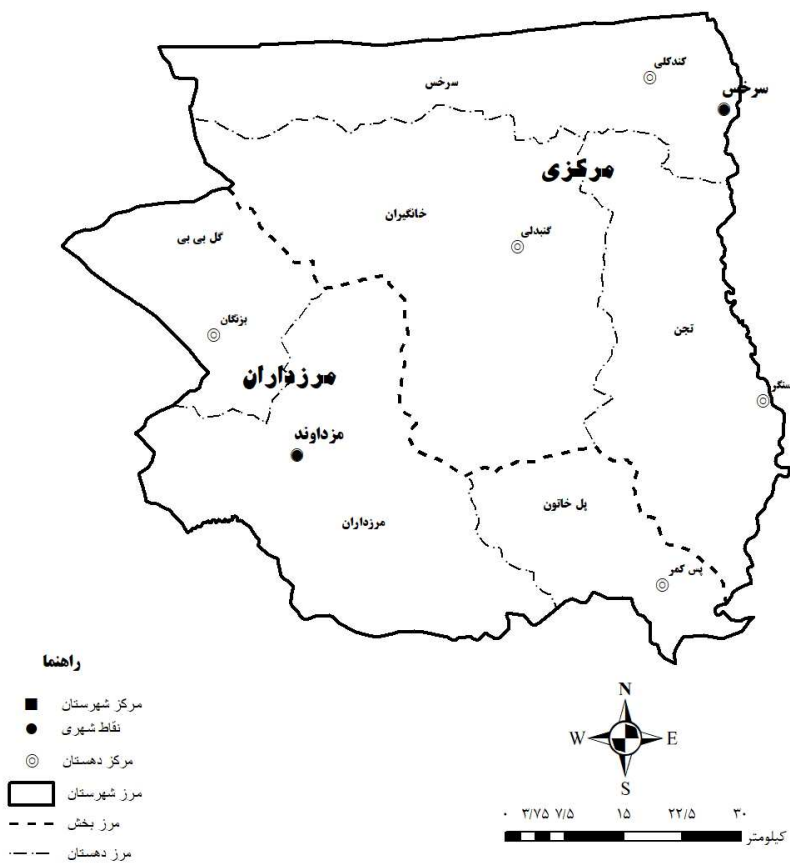
۱-۲۰- تقسیمات کشوری شهرستان زیرخان: ۱۴۰۰



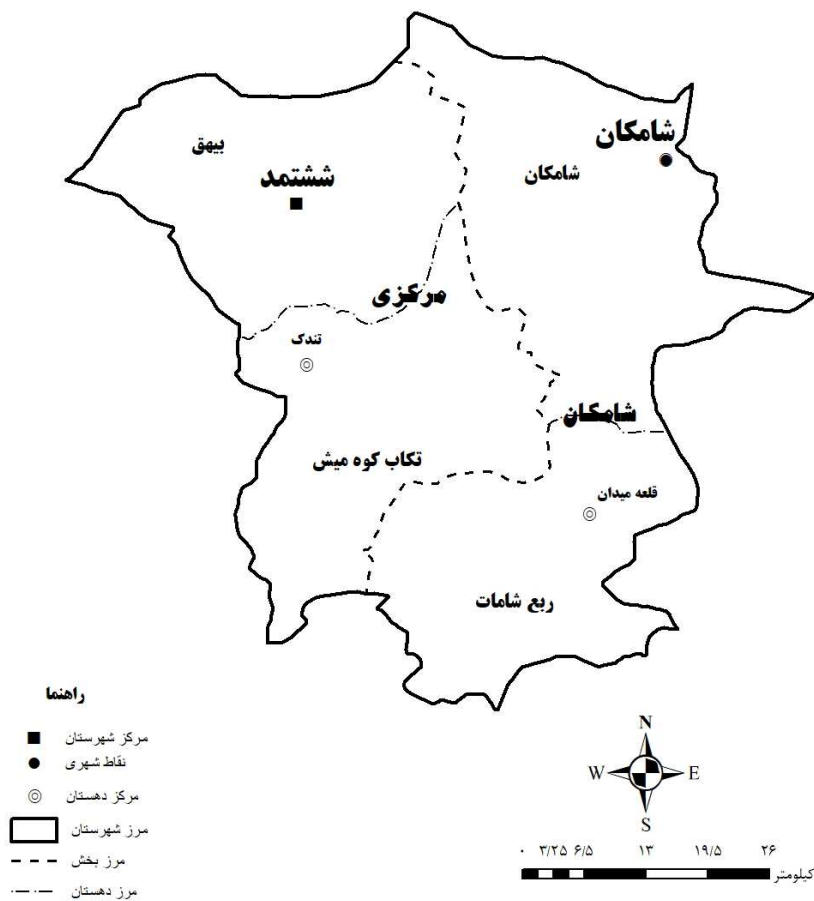
۱-۲۱- تقسیمات کشوری شهرستان سبزوار: ۱۴۰۰



۲۲-۱- تقسیمات کشوری شهرستان سرخس : ۱۴۰۰



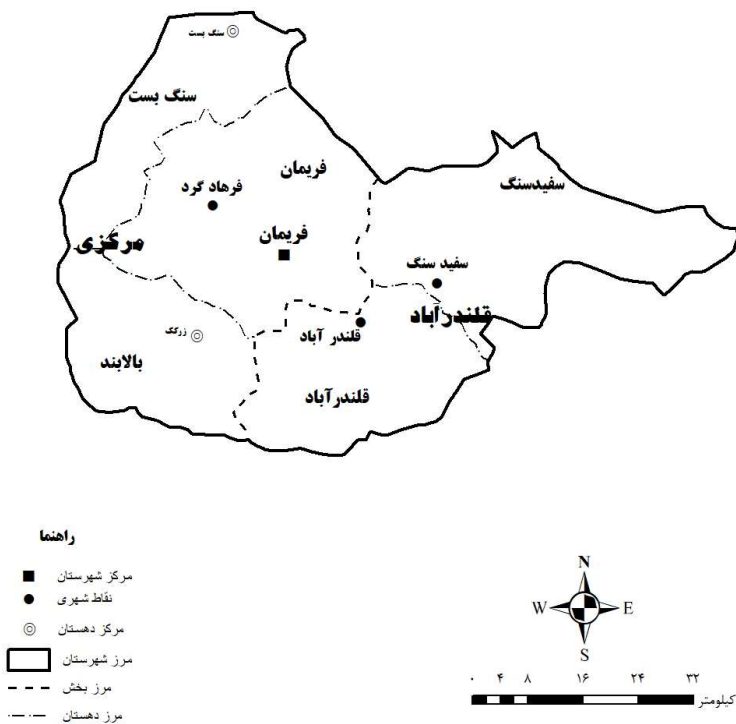
۲۳-۱- تقسیمات کشوری شهرستان ششتمد : ۱۴۰۰+



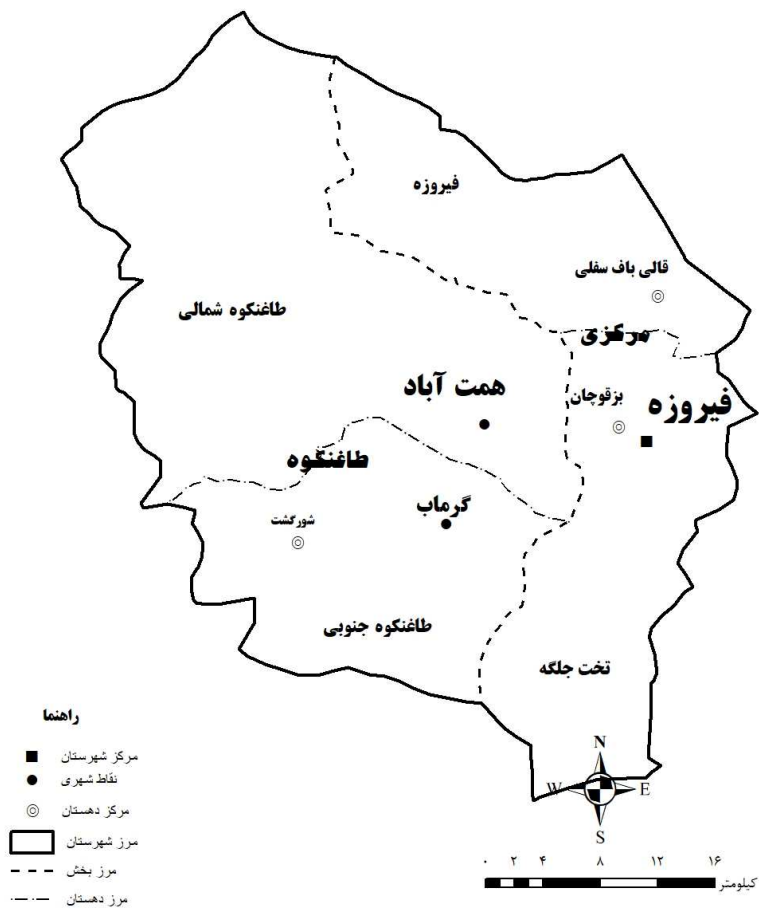
۲۴-۱- تقسیمات کشوری شهرستان صالح آباد: ۱۴۰۰



۱-۲۵- تقسیمات کشوری شهرستان فریمان : ۱۴۰۰



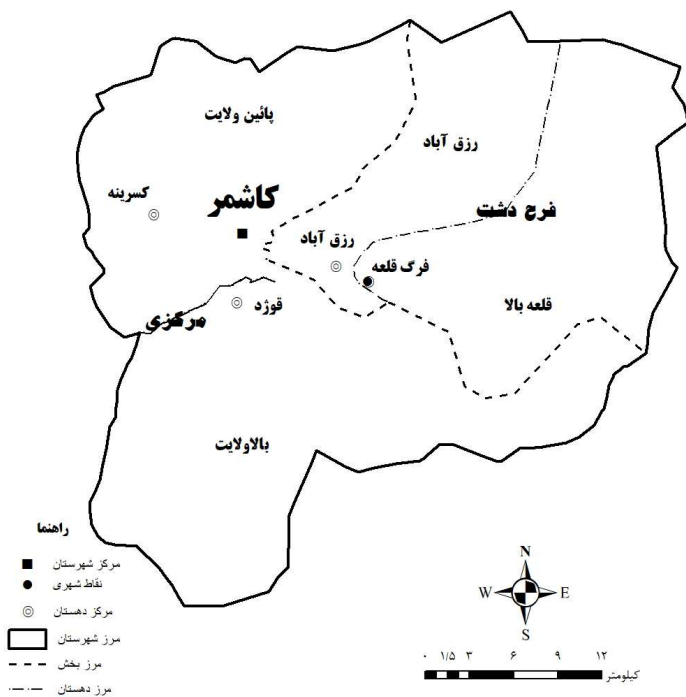
۲۶-۱- تقسیمات کشوری شهرستان فیروزه : ۱۴۰۰



۱-۲۷- تقسیمات کشوری شهرستان قوچان : ۱۴۰۰



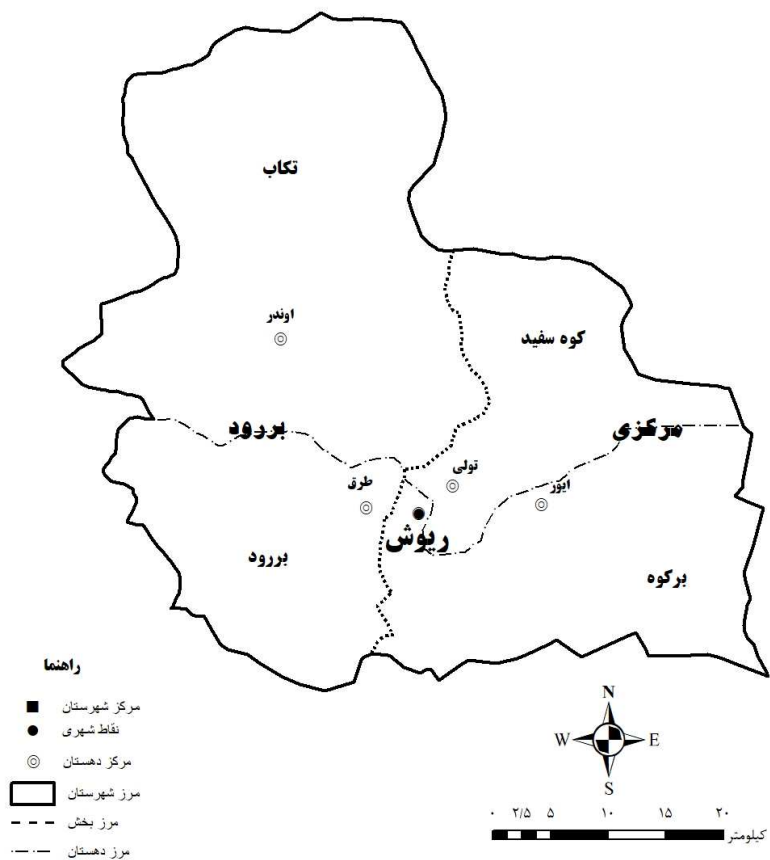
۲۸-۱- تقسیمات کشوری شهرستان کاشمر : ۱۴۰۰



۲۹-۱- تقسیمات کشوری شهرستان کلات: ۱۴۰۰



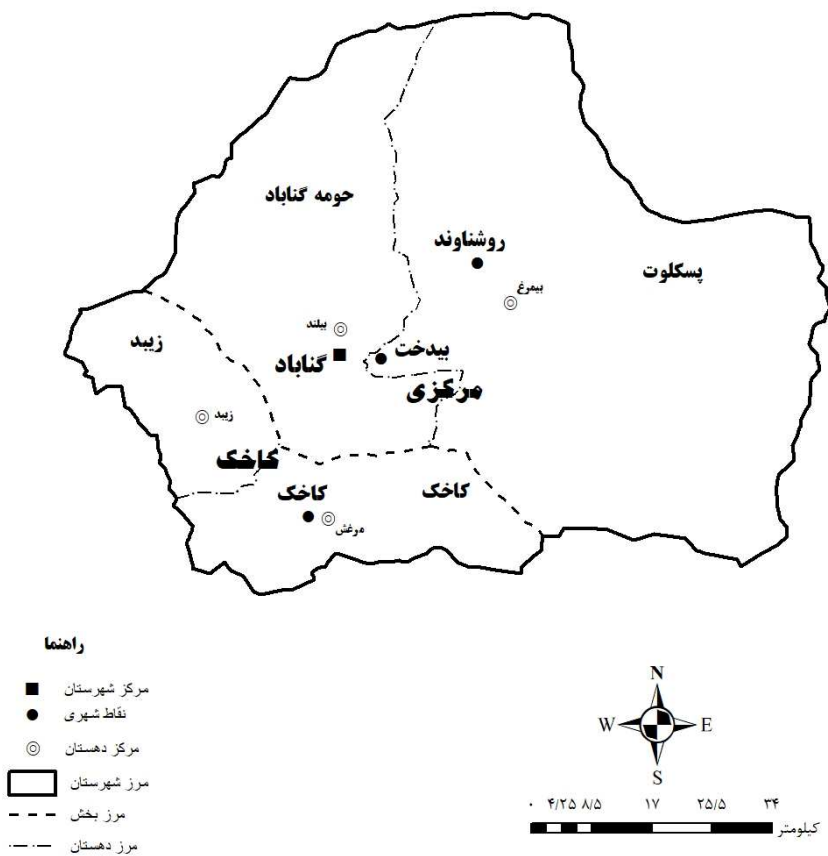
۱-۳۰- تقسیمات کشوری شهرستان کوهسرخ : ۱۴۰۰



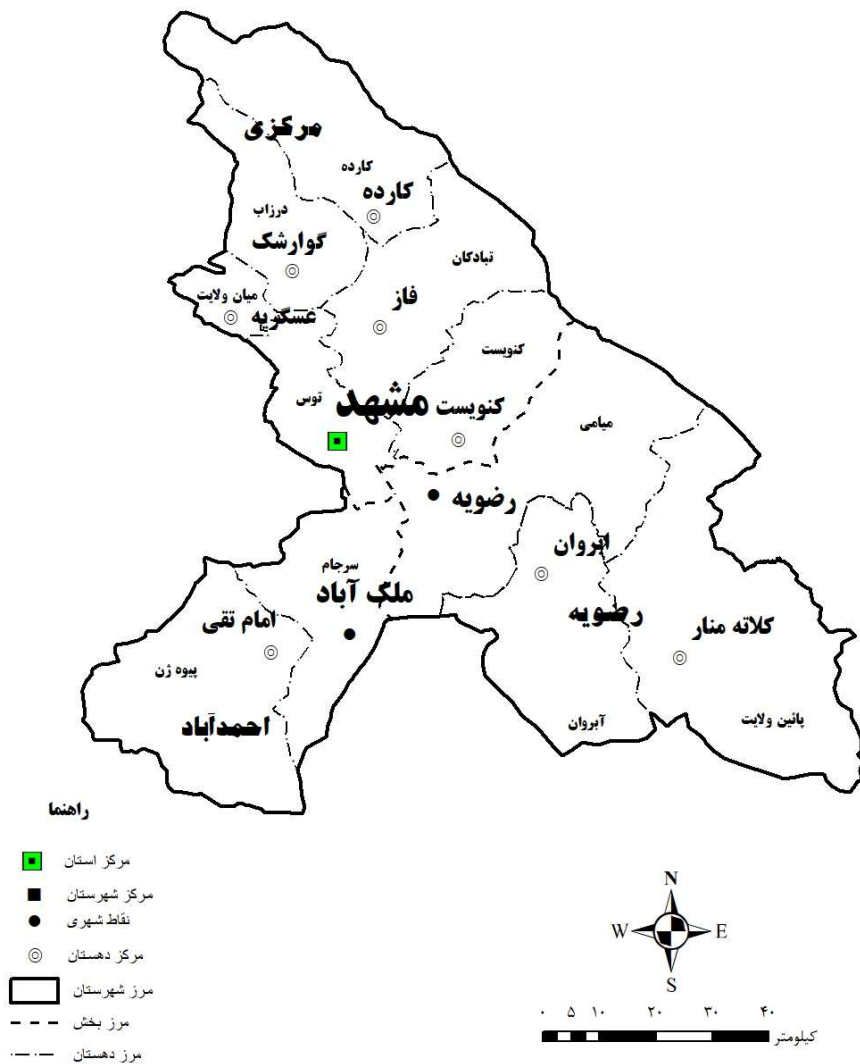
۱-۳۱- تقسیمات کشوری شهرستان گلپهزار : ۱۴۰۰



۳۲-۱- تقسیمات کشوری شهرستان گناباد: ۱۴۰۰



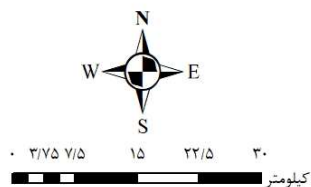
۳۳-۱- تقسیمات کشوری شهرستان مشهد: ۱۴۰۰



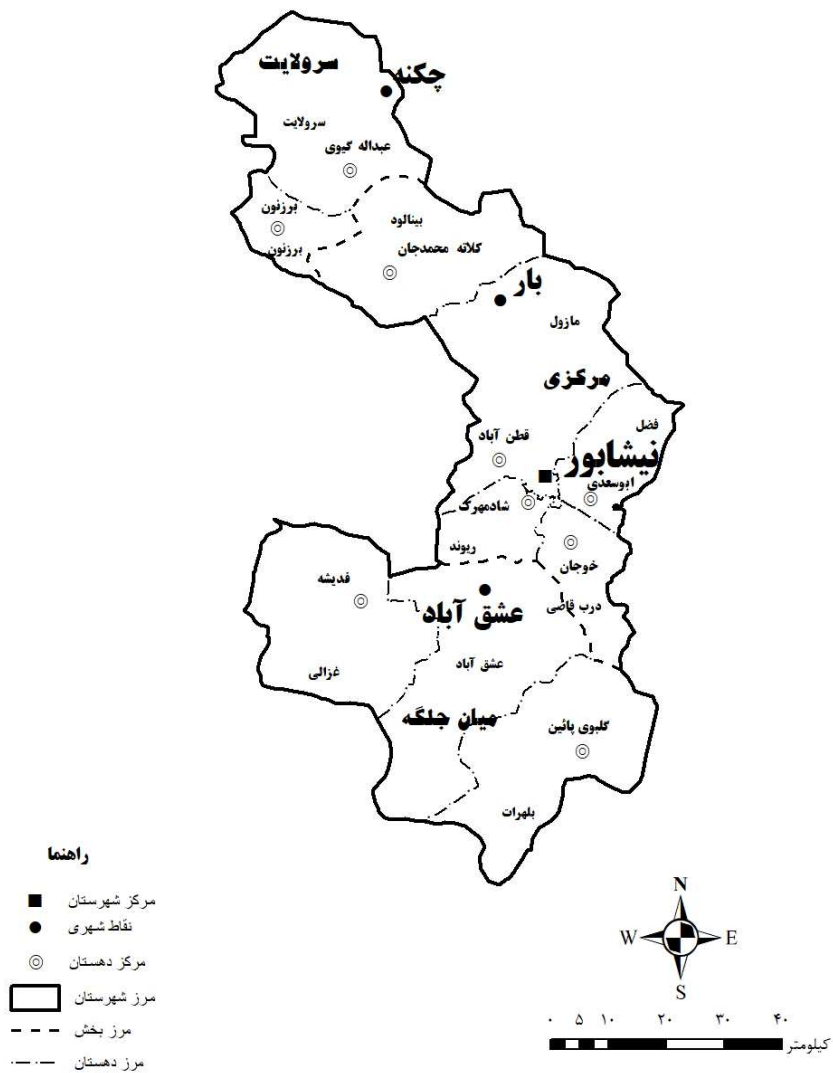
۳۴-۱- تقسیمات کشوری شهرستان مه ولات : ۱۴۰۰



- راهنما**
- مرکز شهرستان
 - نقاط شهری
 - ⊙ مرکز دهستان
 - مرز شهرستان
 - - - مرز بخش
 - . - . مرز دهستان



۱-۳۵- تقسیمات کشوری شهرستان نیشابور: ۱۴۰۰



۴-۰۱- تقسیمات کشوری در محدوده استان: ۱۴۰۰

تعداد آبادی			نام دهستان	نام شهر	شهرستان و بخش
خالی از سکنه	دارای سکنه	جمع			
۴۱۱۳	۳۳۲۹	۷۳۴۲			کل استان
۱۱	۵۳	۶۴			باخرز
۳	۲۸	۳۱		باخرز	مرکزی
۳	۲۳	۲۶	مالین		
۰	۵	۵	دشت ارزنه		
۸	۲۵	۳۳			بالا ولایت
				قلعه نو علیا	
۵	۱۰	۱۵	اشتین		
۳	۱۵	۱۸	بالا ولایت		
۴۳۸	۵۶	۴۹۴			بجستان
۳۶۵	۳۶	۴۰۱			مرکزی
				بجستان	
۱۸۷	۲۳	۲۱۰	بجستان		
۱۷۸	۱۳	۱۹۱	جزین		
۷۳	۲۰	۹۳			یونسی
				یونسی	
۳۶	۱۶	۵۲	سردق		
۳۷	۴	۴۱	یونسی		
۲۴۸	۱۱۷	۳۶۵			بردسکن
۱۱۶	۳۳	۱۴۹			مرکزی
				بردسکن	
۱۱	۹	۲۰	کنار شهر		
۱۰۵	۲۴	۱۲۹	کوهپایه		
۱۰۲	۶۳	۱۶۵			انابد
				انابد	
۶۹	۲۸	۹۷	درونه		
۳۳	۳۵	۶۸	صحرا		
۳۰	۲۱	۵۱			شهر آباد
				شهر آباد	
۱۱	۱۲	۲۳	جلگه		
۱۹	۹	۲۸	شهر آباد		
۱۴	۵۲	۶۶			بینالود
۰	۲۵	۲۵			شاندیز
				شاندیز	
۰	۹	۹	ابرده		

۴-۱- تقسیمات کشوری در محدوده استان: ۱۴۰۰ (دنباله)

تعداد آبادی			نام دهستان	نام شهر	شهرستان و بخش
خالی از سکنه	دارای سکنه	جمع			
۰	۱۶	۱۶	شاندیز		
۱۴	۲۷	۴۱		طرقبه	طرقبه.....
۱	۹	۱۰	جاغرق		
۱۳	۱۸	۳۱	طرقبه		
۱۷	۵۷	۷۴			تایباد.....
۱۵	۴۱	۵۶		تایباد	مرکزی.....
				کاریز	
۹	۲۵	۳۴	پایین ولایت		
۶	۱۶	۲۲	کرات		
۲	۱۶	۱۸			میان ولایت.....
				مشهد ریزه	
۱	۱۰	۱۱	دشت تایباد		
۱	۶	۷	کوهسنگی		
۱۷۹	۱۴۶	۲۲۵			تربت جام.....
۱۹	۶۷	۸۶		تربت جام	مرکزی.....
۶	۱۷	۲۳	جامرود		
۰	۱۷	۱۷	جلگه موسی آباد		
۱۳	۳۳	۴۶	میان جام		
۴	۳۷	۴۱			نصرآباد.....
				نصرآباد	
۲	۱۸	۲۰	بالاجام		
۲	۱۹	۲۱	کاریزان		
۲۴	۲۸	۵۲			پایین جام.....
				سمیع آباد	
۲۲	۱۴	۳۶	زام		
۲	۱۴	۱۶	گل بانو		
۳۲	۱۴	۴۶			بوژگان.....
				احمدآبادصولت	
				نیل شهر	
۱۳	۱	۱۴	دشت جام		
۱۹	۱۳	۳۲	هریرود		
۲۴۰	۱۳۲	۳۷۲			تربت حیدریه.....
۴۸	۵۴	۱۰۲			مرکزی.....

۴-۱-۰ - تقسیمات کشوری در محدوده استان: ۱۴۰۰ (دنباله)

شهرستان و بخش	نام شهر	نام دهستان	تعداد آبادی		
			جمع	دارای سکنه	خالی از سکنه
جلگه رخ	ترت حیدریه		۴۰	۲۷	۱۳
	بالا ولایت		۶۲	۲۷	۳۵
	پایین ولایت		۱۳۸	۵۲	۸۶
	رباط سنگ				
	بالارخ		۵۴	۱۹	۳۵
	نسر				
	پایین رخ		۳۲	۱۶	۱۶
	میان رخ		۵۲	۱۷	۳۵
	کدکن		۸۶	۱۸	۶۸
	کدکن				
بایگ	رقیچه		۵۲	۱۴	۳۸
	کدکن		۳۴	۴	۳۰
			۴۶	۸	۳۸
	بایگ				
جغتای	بایگ		۴۶	۸	۳۸
			۱۲۳	۵۴	۶۹
مرکزی	جغتای		۶۵	۲۵	۴۰
	جغتای				
	جغتای		۳۹	۱۶	۲۳
	دستوران		۲۶	۹	۱۷
هلالی			۵۸	۲۹	۲۹
	ریواده				
جوین	پایین جوین		۲۸	۱۶	۱۲
	میان جوین		۳۰	۱۳	۱۷
			۱۱۵	۴۸	۶۷
	مرکزی		۷۴	۳۲	۴۲
عطا ملک	نقاب				
	بالا جوین		۴۷	۱۶	۳۱
	پیراکوه		۲۷	۱۶	۱۱
			۴۱	۱۶	۲۵
چناران	حکم آباد				
	حکم آباد		۲۹	۹	۲۰
	زرین		۱۲	۷	۵
مرکزی			۱۵۷	۹۸	۵۹
			۸۰	۵۹	۲۱

۴-۱- تقسیمات کشوری در محدوده استان: ۱۴۰۰ (دنباله)

تعداد آبادی			نام دهستان	نام شهر	شهرستان و بخش
خالی از سکنه	دارای سکنه	جمع			
				چناران	
۰	۵	۵	بقمج		
۲۱	۵۴	۷۵	چناران		
۳۲	۲۲	۵۴			سیدآباد.....
				سیدآباد	
۲۳	۷	۳۰	سیدآباد		
۹	۱۵	۲۴	حکیم آباد		
۶	۱۷	۲۳			رادکان.....
				رادکان	
۳	۱۱	۱۴	رادکان		
۳	۶	۹	غیاث آباد		
۹۵	۳۱	۱۲۶			خلیل آباد.....
۵۴	۱۳	۶۷			مرکزی.....
				خلیل آباد	
۲۵	۶	۳۱	حومه		
۲۹	۷	۳۶	رستاق		
۴۱	۱۸	۵۹			ششطراز.....
				کندر	
۱۲	۸	۲۰	ششطراز		
۲۹	۱۰	۳۹	کوبر		
۶۶	۹۱	۱۵۷			خواف.....
۱۴	۲۵	۳۹			مرکزی.....
				خواف	
				نشتیفان	
۱۳	۱۶	۲۹	میان خواف		
۱	۹	۱۰	نشتیفان		
۲۳	۲۴	۴۷			جلگه زوزن.....
				قاسم آباد	
۲۰	۵	۲۵	زوزن		
۳	۱۹	۲۲	کیبر		
۶	۱۸	۲۴			سنگان.....
				سنگان	
۰	۹	۹	بستان		
۶	۹	۱۵	پایین خواف		
۲۳	۲۴	۴۷			سلامی.....
				سلامی	

۴-۱-۰ - تقسیمات کشوری در محدوده استان: ۱۴۰۰ (دنباله)

تعداد آبادی			نام دهستان	نام شهر	شهرستان و بخش
خالی از سکنه	دارای سکنه	جمع			
				سده	
۱۸	۱۷	۳۵	بالا خواف		
۵	۷	۱۲	سلامی		
۱۰۳	۶۳	۱۶۴			خوشاب
۲۳	۱۶	۳۹			مرکزی
				سلطان آباد	
۲۲	۱۳	۳۵	سلطان آباد		
۱	۳	۴	رباط جز		
۲۱	۲۷	۴۸			مشکان
				مشکان	
۶	۵	۱۱	مشکان		
۱۵	۲۲	۳۷	یام		
۵۸	۱۹	۷۷			نوده انقلاب
				نوده انقلاب	
۴۳	۱۳	۵۶	طیس		
۱۵	۶	۲۱	نوده انقلاب		
۶۶	۴۱	۱۰۷			داورزن
۴۵	۱۹	۶۴			مرکزی
				داورزن	
۹	۱۳	۲۲	مزینان		
۳۶	۶	۴۲	کاه		
۲۱	۲۲	۴۳			باشتین
				ریوند	
۱۲	۱۱	۲۳	مهر		
۹	۱۱	۲۰	باشتین		
۲۱	۱۳۶	۱۵۷			درگز
۱۳	۲۸	۴۱			مرکزی
				درگز	
۱۳	۲۸	۴۱	تکاب		
۵	۵۲	۵۷			چاپشلو
				چاپشلو	
۵	۲۹	۳۴	قره باشلو		
۰	۲۳	۲۳	میانکوه		
۰	۲۰	۲۰			لطف آباد
				لطف آباد	
۰	۱۰	۱۰	دیباچ		

۴-۱- تقسیمات کشوری در محدوده استان: ۱۴۰۰ (دنباله)

تعداد آبادی			نام دهستان	نام شهر	شهرستان و بخش
خالی از سکنه	دارای سکنه	جمع			
۰	۱۰	۱۰	زنگلانلو	نوخندان	نوخندان
۳	۳۶	۳۹			
۰	۱۷	۱۷	درونگر		
۳	۱۹	۲۲	شهرستانه	رشتخوار	رشتخوار
۵۱	۵۱	۱۰۹			
۴۷	۳۹	۸۶			
۲۳	۱۲	۳۵	آستانه	رشتخوار	رشتخوار
۲۴	۲۷	۵۱			
۴	۱۹	۲۳	آستانه		
۰	۱۰	۱۰	جنگل	جنگل	جنگل
۴	۹	۱۳	شعبه		
۱۰۷	۷۱	۱۷۸			
۵۳	۴۳	۹۶		دولت آباد	دولت آباد
۴۱	۲۹	۷۰	زاوه		
۱۲	۱۴	۲۶	صفاییه		
۵۴	۲۸	۸۲		چخماق	سلیمان
۲۱	۱۰	۳۱	ساق		
۳۳	۱۸	۵۱	سلیمان		
۱۳۵	۶۴	۱۹۹		زبرخان	زبرخان
۸۸	۴۵	۱۳۳			
			درو		
			قدمگاه	اسحاق آباد	اسحاق آباد
			خرو		
۶۱	۲۸	۸۹	اردوغش		
۲۷	۱۷	۴۴	زبرخان	اسحاق آباد	اسحاق آباد
۴۷	۱۹	۶۶			
۲۱	۶	۲۷	اسحاق آباد		
۲۶	۱۳	۳۹	حشمتیه	سبزوار	سبزوار
۲۳۱	۱۲۱	۳۵۲			
۹۴	۶۰	۱۵۴			

۴-۱-۰ - تقسیمات کشوری در محدوده استان: ۱۴۰۰ (دنباله)

تعداد آبادی			نام دهستان	نام شهر	شهرستان و بخش
خالی از سکنه	دارای سکنه	جمع			
				سبزوار	
۲۳	۱۵	۳۸	رباط		
۲۲	۱۹	۴۱	قصبه شرقی		
۴۵	۱۷	۶۲	قصبه غربی		
۴	۹	۱۳	کراب		
۱۳۷	۶۱	۱۹۸			روداب
				روداب	
۸۹	۲۴	۱۱۳	خواشد		
۹	۱۰	۱۹	فروغن		
۳۹	۲۷	۶۶	کوه همایی		
۱۱	۱۳	۲۴			سرخس
۳۹	۴۰	۷۹			مرکزی
				سرخس	
۸	۱۳	۲۱	تجن		
۲۱	۱۱	۳۲	خانگیران		
۱۰	۱۶	۲۶	سرخس		
۳۲	۴۳	۷۵			مرزداران
				مزدآوند	
۷	۱۹	۲۶	پل خاتون		
۱۵	۱۱	۲۶	مرزداران		
۱۰	۱۳	۲۳	گل بی بی		
۱۹۱	۵۱	۲۴۹			ششتمد
۱۵۳	۳۵	۱۸۸			مرکزی
				ششتمد	
۱۱۵	۲۸	۱۴۳	بیهق		
۳۸	۷	۴۵	تکاب کوه میش		
۴۵	۱۶	۶۱			شامکان
				شامکان	
۳۲	۱۰	۴۲	ربع شامات		
۱۳	۶	۱۹	شامکان		
۱۷	۱۹	۳۶			صالح آباد
۱۰	۶۱	۷۱			مرکزی
				صالح آباد	
۳	۲۲	۲۵	باغ کشمیر		
۶	۲۲	۲۸	صالح آباد		
۱	۱۷	۱۸	قلعه حمام		

۴-۱- تقسیمات کشوری در محدوده استان: ۱۴۰۰ (دنباله)

تعداد آبادی			نام دهستان	نام شهر	شهرستان و بخش
خالی از سکنه	دارای سکنه	جمع			
۷	۲۸	۳۵		جنت آباد	جنت آباد.....
				جنت آباد	
۲	۱۳	۱۵	جنت آباد		
۵	۱۵	۲۰	استای		
۵۶	۱۴۸	۲۰۴			فریمان.....
۳۶	۹۷	۱۳۳		فریمان	مرکزی.....
				فرهادگرد	
۶	۴۱	۴۷	بالابند		
۲۱	۳۰	۵۱	سنگ بست		
۹	۲۶	۳۵	فریمان		
۲۰	۵۱	۷۱			قلندرآباد.....
				سفید سنگ	
				قلندر آباد	
۵	۱۸	۲۳	سفید سنگ		
۱۵	۳۳	۴۸	قلندر آباد		
۱۰۵	۸۸	۱۹۳			فیروزه.....
۵۶	۵۳	۱۰۹		فیروزه	مرکزی.....
				فیروزه	
۳۰	۳۵	۶۵	تخت جلگه		
۲۶	۱۸	۴۴	فیروزه		
۴۹	۳۵	۸۴			طاغنکوه.....
				همت آباد	
				گرماب	
۲۰	۵	۲۵	طاغنکوه جنوبی		
۲۹	۳۰	۵۹	طاغنکوه شمالی		
۵۷	۱۷۴	۲۳۱			قوچان.....
۱۳	۳۹	۵۲		قوچان	مرکزی.....
				مزرع	
۱	۲۲	۲۳	شیرین دره		
۱۲	۱۷	۲۹	سودلانه		
۳۶	۵۵	۹۱			آبکوه.....
				آلماجق	
۲۰	۲۴	۴۴	بهار		
۱۶	۳۱	۴۷	دوغایی		

۴-۱-۰ - تقسیمات کشوری در محدوده استان: ۱۴۰۰ (دنباله)

تعداد آبادی			نام دهستان	نام شهر	شهرستان و بخش
خالی از سکنه	دارای سکنه	جمع			
۲	۵۳	۵۵		شهرکهنه	قوچان عتیق.....
۱	۲۶	۲۷	قوچان عتیق		
۱	۲۷	۲۸	یزدان		
۶	۲۷	۳۳		باجگیران	باجگیران.....
۶	۲۷	۳۳	دولتخانه		
۱۲	۳۳	۱۱۵			کاشمر.....
۶۰	۲۳	۸۳		کاشمر	مرکزی.....
۱۶	۷	۲۳	بالا ولایت		
۴۴	۱۶	۶۰	پایین ولایت		
۲۲	۱۰	۳۲		فرگ قلعه	فرح دشت.....
۱۴	۴	۱۸	رزق آباد		
۸	۶	۱۴	قلعه بالا		
۱۹	۶۷	۱۶			کلات.....
۰	۲۱	۲۱		کلات	مرکزی.....
۰	۹	۹	کبودگنبد		
۰	۱۲	۱۲	چرم		
۱۶	۳۲	۴۸		شهرزو	زاوین.....
				چنار	
۳	۱۱	۱۴	زاوین		
۱۳	۲۱	۳۴	پساکوه		
۳	۱۴	۱۷		حسن آباد	هزارمسجد.....
۲	۴	۶	هزارمسجد		
۱	۱۰	۱۱	لاین		
۳۳۸	۲۸	۳۶۶			کوهسرخ.....
۱۹۴	۱۲	۲۰۶		ریوش	مرکزی.....
۹۷	۴	۱۰۱	برکوه		
۹۷	۸	۱۰۵	کوه سفید		
۱۴۴	۱۶	۱۶۰			بررود.....

۴-۱-۰- تقسیمات کشوری در محدوده استان: ۱۴۰۰ (دنباله)

تعداد آبادی			نام دهستان	نام شهر	شهرستان و بخش
خالی از سکنه	دارای سکنه	جمع			
۵۱	۸	۵۹	تکاب		
۹۳	۸	۱۰۱	بررود		
۵۰	۱۰۹	۱۵۹		 گلبهار
۳۷	۸۲	۱۱۹		گلبهار	مرکزی
۲۳	۴۵	۶۸	نوبهار		
۱۴	۳۷	۵۱	بیزکی		
۱۳	۲۷	۴۰		گلمکان گلمکان
۵	۱۱	۱۶	چشمه سبز		
۸	۱۶	۲۴	گلمکان		
۳۳۱	۱۱۲	۴۴۳		 گناباد
۱۹۲	۴۴	۲۳۶		گناباد	مرکزی
				بیدخت	
				روشناوند	
۱۱۷	۱۵	۱۳۲	پس کلوت		
۷۵	۲۹	۱۰۴	حومه گناباد		
۱۳۹	۶۸	۲۰۷		کاخک کاخک
۱۳	۲۳	۳۶	زیید		
۱۲۶	۴۵	۱۷۱	کاخک		
۲۰۸	۳۵۳	۵۶۱		 مشهد
۸۸	۲۲۴	۳۱۲		مشهد	مرکزی
۲۰	۶۱	۸۱	تبادکان		
۹	۳۶	۴۵	طوس		
۲	۱۶	۱۸	کارده		
۲۴	۳۳	۵۷	کنویست		
۱۷	۴۳	۶۰	میان ولایت		
۱۶	۳۵	۵۱	درزاب		
۷۸	۵۷	۱۳۵		ملک آباد احمدآباد
۵۵	۲۹	۸۴	پیوه ژن		
۲۳	۲۸	۵۱	سرجام		
۴۲	۷۲	۱۱۴		 رضویه

۴-۱-۰ - تقسیمات کشوری در محدوده استان: ۱۴۰۰ (دنباله)

تعداد آبادی			نام دهستان	نام شهر	شهرستان و بخش
خالی از سکنه	دارای سکنه	جمع			
				رضویه	
۹	۲۶	۳۵	آبروان		
۱۳	۲۴	۳۷	پایین ولایت		
۲۰	۲۲	۴۲	میامی		
۵۷	۵۳	۱۱۰			مه ولات
۱۳	۱۸	۳۱		شادمهر	
				شادمهر	
۳	۱۴	۱۷	ازغند		
۱۰	۴	۱۴	مه ولات شمالی		
۴۴	۳۵	۷۹			مرکزی
				فیض آباد	
۸	۳	۱۱	حومه		
۳۶	۳۲	۶۸	مه ولات جنوبی		
۴۰۸	۳۵۳	۷۶۱			نیشابور
۲۱۶	۲۳۳	۴۴۹			مرکزی
				نیشابور	
				بار	
۲۹	۳۱	۶۰	بینالود		
۷۳	۵۶	۱۲۹	دربقاضی		
۴۴	۴۱	۸۵	ریوند		
۲۷	۴۴	۷۱	فضل		
۴۳	۶۱	۱۰۴	مازول		
۱۷	۴۳	۶۰			سرولایت
				چکنه	
۱۰	۸	۱۸	برزنون		
۷	۳۵	۴۲	سرولایت		
۱۷۵	۷۷	۲۵۲			میان جلگه
				عشق آباد	
۳۸	۲۱	۵۹	بلهرات		
۸۴	۳۹	۱۲۳	عشق آباد		
۵۳	۱۷	۷۰	غزالی		

ماخذ - استانداری خراسان رضوی - دفتر امور سیاسی، انتخابات و تقسیمات کشوری -
 - سازمان مدیریت و برنامه ریزی خراسان رضوی - مدیریت نقشه و اطلاعات مکانی .

۰۵-۰۱- مشخصات ایستگاه های هواشناسی: ۱۴۰۰

ایستگاه	نام شهر یا دهستان محل استقرار	نوع ایستگاه	سال تاسیس	ارتفاع از سطح دریا (متر)
اسدآباد.....	ترت حیدریه	کلیماتولوژی	۱۳۴۹	۱۷۷۰
باخرز.....	باخرز	خودکار	۱۳۶۵	۱۲۸۱
بجستان.....	بجستان	سینوپتیک تکمیلی	۱۳۸۸	۱۲۷۳
بردسکن.....	بردسکن	سینوپتیک تکمیلی	۱۳۸۸	۱۰۱۱
تایباد.....	تایباد	سینوپتیک تکمیلی	۱۳۸۸	۹۰۰
ترت جام.....	ترت جام	سینوپتیک	۱۳۷۱	۹۵۰
ترت حیدریه.....	ترت حیدریه	سینوپتیک	۱۳۳۸	۱۴۵۱
جغتای.....	جغتای	خودکار	۱۳۸۴	۱۳۳۵
جوین.....	جوین	خودکار	۱۳۴۲	۱۰۵۰
خلیل آباد.....	خلیل آباد	دیتالاگر	۱۳۹۵	۱۱۳۰
خواف.....	خواف	سینوپتیک	۱۳۸۴	۹۹۸
درگز.....	درگز	سینوپتیک	۱۳۸۶	۵۱۴
رشتخوار.....	رشتخوار	خودکار	۱۳۸۵	۱۱۵۰
سبزوار.....	سبزوار	سینوپتیک	۱۳۳۸	۹۷۲
سرخس.....	سرخس	سینوپتیک	۱۳۶۲	۲۸۰
فریمان.....	فریمان	سینوپتیک	۱۳۸۴	۱۴۰۰
فیض آباد.....	مه ولات	خودکار	۱۳۸۵	۹۶۰
قوچان.....	قوچان	سینوپتیک	۱۳۶۲	۱۲۸۷
کاخک.....	گناباد	کلیماتولوژی	۱۳۷۶	۱۸۶۰
کاشمر.....	کاشمر	سینوپتیک	۱۳۶۵	۱۱۱۰
کلات.....	کلات	خودکار	۱۳۸۹	۹۰۴
کوهسرخ.....	کاشمر	خودکار	۱۳۸۷	۱۷۱۲
گلمکان.....	گلمکان	سینوپتیک	۱۳۶۳	۱۱۷۶
گناباد.....	گناباد	سینوپتیک	۱۳۶۵	۱۰۵۶
مشهد.....	مشهد	سینوپتیک	۱۳۲۷	۹۹۹
نیشابور.....	نیشابور	سینوپتیک	۱۳۶۹	۱۲۱۳

۵-۰۱- مشخصات ایستگاه های هواشناسی: ۱۴۰۰+ ()

طول و عرض جغرافیایی						ایستگاه
عرض شمالی			طول شرقی			
درجه	دقیقه	ثانیه	درجه	دقیقه	ثانیه	
۳۵	۳۹	-	۵۹	۲۱	-	اسد آباد.....
۳۴	۵۹	-	۶۰	۱۹	-	باخرز.....
۳۴	۳۰	-	۵۸	۱۱	-	بجستان.....
۳۵	۱۶	-	۵۷	۵۷	-	بردسکن.....
۳۴	۴۴	-	۶۰	۴۷	-	تایباد.....
۳۵	۱۵	-	۶۰	۳۵	-	ترت جام.....
۳۵	۱۶	-	۵۹	۱۳	-	ترت حیدریه.....
۳۶	۳۸	-	۵۷	۴	-	جغتای.....
۳۶	۴۴	-	۵۷	۱۱	-	جوین.....
۳۵	۱۶	-	۵۸	۱۹	-	خلیل آباد.....
۳۴	۳۵	-	۶۰	۹۰	-	خواف.....
۳۷	۲۸	-	۵۹	۴	-	درگز.....
۳۵	۲۵	-	۶۰	۵	-	رشتخوار.....
۳۶	۱۲	-	۵۷	۴۳	-	سبزوار.....
۳۶	۳۲	-	۶۱	۱۰	-	سرخس.....
۳۵	۳۰	-	۵۹	۵۰	-	فریمان.....
۳۵	۵۹	-	۵۸	۴۷	-	فیض آباد.....
۳۷	۴۰	-	۵۸	۳۰	-	قوچان.....
۳۴	۹	-	۵۸	۳۹	-	کاخک.....
۳۵	۱۲	-	۵۸	۲۸	-	کاشمر.....
۳۶	۵۹	-	۵۹	۴۶	-	کلات.....
۳۶	۱۷	-	۵۶	۴۶	-	کوهسرخ.....
۳۵	۲۹	-	۵۸	۲۸	-	گلمکان.....
۳۶	۲۹	-	۵۹	۱۷	-	گناباد.....
۳۵	۴۳	-	۵۹	۱۵	-	مشهد.....
۳۶	۱۶	-	۵۹	۳۸	-	نیشابور.....

ماخذ - اداره کل هواشناسی خراسان رضوی.

۶-۱-۰-۱-۰ اطلاعات هواشناسی شهرهای استان برحسب ماه: ۱۴۰۰+

ایستگاه اسد آباد					ماه
دمای هوا (درجه سلسیوس)					
پایین ترین کمینه	بالاترین بیشینه	میانگین	میانگین کمینه	میانگین بیشینه	
-۳/۶	۲۵/۸	۱۳/۲	۶/۴	۲۰/۰	فروردین.....
۸/۰	۲۹/۴	۱۷/۱	۱۰/۵	۲۳/۸	اردیبهشت.....
۱۰/۴	۳۵/۸	۲۳/۸	۱۶/۳	۳۱/۴	خرداد.....
۱۲/۰	۳۷/۶	۲۴/۰	۱۷/۰	۳۱/۱	تیر.....
۱۱/۰	۳۳/۸	۲۲/۳	۱۵/۴	۲۹/۳	مرداد.....
۱۰/۲	۳۳/۲	۲۱/۰	۱۳/۴	۲۸/۵	شهریور.....
-۲/۴	۳۱/۶	۱۴/۱	۶/۴	۲۱/۸	مهر.....
-۵/۸	۲۱/۶	۶/۷	-۰/۱	۱۳/۶	آبان.....
-۹/۶	۱۶/۶	۵/۵	-۱/۰	۱۲/۰	آذر.....
-۱۰/۸	۱۲/۴	۲/۴	-۲/۴	۷/۲	دی.....
-۱۱/۲	۱۵/۶	۲/۲	-۳/۷	۸/۱	بهمن.....
-۵/۰	۲۳/۲	۸/۸	۳/۵	۱۴/۰	اسفند.....

ایستگاه اسد آباد							ماه
حداکثر سرعت وزش باد (متر بر ثانیه)	ساعات آفتابی (ساعت)	تعداد روزهای همراه با گرد و غبار	تعداد روزهای یخبندان	رطوبت نسبی (درصد)	حداکثر بارندگی در یک روز (میلیمتر)	بارندگی ماهانه (میلیمتر)	
۲۸	-	-	۴	۳۹/۰	۴/۸	۱۳/۳	فروردین.....
۱۶	-	-	۰	۴۰/۹	۶/۷	۲۱/۲	اردیبهشت.....
۱۶	-	-	۰	۲۱/۷	۰	۰	خرداد.....
۲۰	-	-	۰	۲۳/۴	۰	۰	تیر.....
۲۰	-	-	۰	۲۱/۸	۰	۰	مرداد.....
۲۰	-	-	۰	۲۵/۸	۰	۰	شهریور.....
۲۰	-	-	۳	۲۷/۶	۰	۰	مهر.....
۲۰	-	-	۱۳	۴۳/۱	۲/۴	۴/۳	آبان.....
۲۰	-	-	۱۶	۵۰/۴	۳/۱	۳/۱	آذر.....
۲۰	-	-	۲۰	۶۷/۲	۲۵/۶	۵۳/۶	دی.....
۲۰	-	-	۲۷	۶۳/۸	۳/۲	۶/۸	بهمن.....
۱۶	-	-	۶	۵۲/۴	۷/۶	۲۰/۲	اسفند.....

۶-۱-۰-۱-۰ اطلاعات هواشناسی شهرهای استان برحسب ماه: ۱۴۰۰ (دنباله)

شهر باخرز					ماه
دمای هوا (درجه سلسیوس)					
پایین ترین کمینه	بالاترین بیشینه	میانگین	میانگین کمینه	میانگین بیشینه	
-۲/۲	۳۲/۲	۱۴/۷	۶/۵	۲۲/۹	فروردین.....
۶/۳	۳۴/۷	۱۹/۶	۱۱/۸	۲۷/۵	اردیبهشت.....
۱۱/۷	۴۰/۷	۲۶/۵	۱۸/۴	۳۴/۶	خرداد.....
۱۱/۶	۴۱/۹	۲۷/۵	۲۰/۴	۳۴/۵	تیر.....
۱۱/۰	۳۸/۴	۲۵/۸	۱۸/۶	۳۳/۰	مرداد.....
۹/۴	۳۹/۱	۲۳/۴	۱۵/۵	۳۱/۳	شهریور.....
-۱/۰	۲۸/۸	۱۴/۴	۶/۳	۲۳/۰	مهر.....
-۸/۹	۲۴/۶	۷/۳	-۰/۵	۱۵/۱	آبان.....
-۹/۸	۱۹/۱	۷/۴	۰/۶	۱۴/۲	آذر.....
-۸/۸	۱۳/۵	۴/۱	-۱/۳	۹/۵	دی.....
-۶/۲	۱۶/۷	۴/۰	-۲/۱	۱۰/۰	بهمن.....
-۳/۶	۲۷/۴	۱۰/۳	۴/۶	۱۶/۰	اسفند.....

شهر باخرز							ماه
حداکثر سرعت وزش باد (متر بر ثانیه)	ساعات آفتابی (ساعت)	تعداد روزهای همراه با گرد و غبار	تعداد روزهای یخبندان	رطوبت نسبی (درصد)	حداکثر بارندگی در یک روز (میلیمتر)	بارندگی ماهانه (میلیمتر)	
۱۵	-	-	۲	۴۱/۷	۰/۸	۱/۱	فروردین.....
۱۱	-	-	۰	۳۹/۳	۱۵/۹	۲۷/۸	اردیبهشت.....
۱۱	-	-	۰	۲۳/۳	۰	۰	خرداد.....
۱۵	-	-	۰	۲۴/۸	۰/۱	۰/۱	تیر.....
۱۲	-	-	۰	۲۱/۸	۰	۰	مرداد.....
۱۱	-	-	۰	۲۵/۵	۰	۰	شهریور.....
۱۰	-	-	۱	۳۱/۶	۰	۰	مهر.....
۱۰	-	-	۱۵	۴۵/۶	۱/۷	۱/۷	آبان.....
۱۰	-	-	۱۲	۵۰/۴	۰/۵	۰/۵	آذر.....
۱۲	-	-	۱۷	۶۳/۷	۳۱/۹	۷۷/۶	دی.....
۱۰	-	-	۲۳	۵۷/۰	۳/۹	۶/۳	بهمن.....
۱۵	-	-	۵	۵۸/۹	۱۵/۸	۲۸/۸	اسفند.....

۶-۱-۱ - اطلاعات هواشناسی شهر های استان بر حسب ماه: ۱۴۰۰ (دنباله)

شهر بجنستان					ماه
دمای هوا (درجه سلسیوس)					
پایین ترین کمینه	بالاترین بیشینه	میانگین	میانگین کمینه	میانگین بیشینه	
۳/۸	۳۱/۱	۱۸/۴	۱۲/۳	۲۴/۵	فروردین.....
۱۲/۴	۳۴/۷	۲۲/۹	۱۶/۹	۲۸/۸	اردیبهشت.....
۱۷/۹	۴۰/۷	۲۹/۸	۲۳/۳	۳۶/۳	خرداد.....
۱۷/۶	۴۱/۲	۳۰/۵	۲۴/۶	۳۶/۳	تیر.....
۱۸/۹	۳۸/۱	۲۸/۸	۲۲/۸	۳۴/۹	مرداد.....
۱۶/۴	۳۶/۷	۲۶/۶	۲۰/۲	۳۳/۱	شهریور.....
۶/۸	۳۴/۹	۲۰/۱	۱۳/۵	۲۶/۷	مهر.....
-۴/۴	۲۳/۹	۱۱/۰	۵/۱	۱۶/۹	آبان.....
-۶/۱	۲۱/۷	۹/۲	۳/۸	۱۴/۵	آذر.....
-۴/۷	۱۷/۷	۶/۰	۱/۶	۱۰/۴	دی.....
-۵/۶	۱۷/۶	۶/۵	۱/۱	۱۱/۹	بهمن.....
۱/۶	۲۷/۶	۱۴/۲	۹/۳	۱۹/۱	اسفند.....

شهر بجنستان							ماه
حداکثر سرعت وزش باد (متر بر ثانیه)	ساعات آفتابی (ساعت)	تعداد روزهای همراه با گرد و غبار	تعداد روزهای یخبندان	رطوبت نسبی (درصد)	حداکثر بارندگی در یک روز (میلیمتر)	بارندگی ماهانه (میلیمتر)	
۲۴	۲۱۸/۲	-	۰	۲۷/۰	۰/۷	۰/۷	فروردین.....
۲۷	۲۸۲/۲	-	۰	۳۳/۰	۱۴/۰	۲۶/۶	اردیبهشت.....
۲۰	۳۷۳/۰	-	۰	۱۵/۶	۰	۰	خرداد.....
۱۹	۳۶۵/۹	-	۰	۱۹/۹	۰/۲	۰/۲	تیر.....
۱۶	۳۸۱/۸	-	۰	۱۶/۹	۰	۰/۲	مرداد.....
۱۵	۳۵۱/۳	-	۰	۱۸/۳	۰	۰/۲	شهریور.....
۱۶	۳۱۴/۹	-	۰	۲۰/۲	۰	۰/۲	مهر.....
۱۵	۲۵۸/۰	-	۳	۳۵/۶	۳/۷	۳/۷	آبان.....
۱۴	۲۳۱/۶	-	۵	۴۰/۴	۱/۵	۲/۹	آذر.....
۲۱	۲۰۳/۹	-	۱۱	۵۷/۴	۱۵/۰	۴۱/۳	دی.....
۱۹	۲۷۷/۱	-	۱۱	۴۲/۷	۰/۶	۲/۷	بهمن.....
۲۱	۱۸۸/۳	-	۰	۴۲/۸	۱۴/۲	۲۱/۱	اسفند.....

۶-۱-۰-۱-اطلاعات هواشناسی شهرهای استان برحسب ماه: ۱۴۰۰ (دنباله)

شهر بردسکن					ماه
دمای هوا (درجه سلسیوس)					
پایین ترین کمینه	بالاترین بیشینه	میانگین	میانگین کمینه	میانگین بیشینه	
۵/۷	۳۳/۶	۲۰/۶	۱۴/۴	۲۶/۸	فروردین.....
۱۳/۶	۳۸/۶	۲۵/۴	۱۹/۴	۳۱/۴	اردیبهشت.....
۲۱/۲	۴۳/۴	۳۲/۶	۲۵/۹	۳۹/۲	خرداد.....
۱۹/۶	۴۴/۳	۳۸/۷	۲۶/۴	۳۹/۵	تیر.....
۲۱/۳	۴۲/۲	۳۱/۶	۲۴/۹	۳۸/۳	مرداد.....
۱۹/۴	۴۱/۰	۲۹/۵	۲۲/۵	۳۶/۶	شهریور.....
۸/۱	۳۷/۶	۲۲/۴	۱۵/۸	۲۸/۹	مهر.....
-۲/۳	۲۵/۶	۱۳/۵	۷/۶	۱۹/۳	آبان.....
-۱/۵	۲۱/۱	۱۱/۴	۶/۱	۱۶/۹	آذر.....
-۱/۵	۱۶/۴	۷/۷	۳/۳	۱۲/۱	دی.....
-۲/۸	۲۰/۰	۸/۲	۲/۷	۱۳/۷	بهمن.....
۴/۲	۲۸/۲	۱۵/۸	۱۰/۸	۲۰/۷	اسفند.....

شهر بردسکن							ماه
حداکثر سرعت وزش باد (متر بر ثانیه)	ساعات آفتابی (ساعت)	تعداد روزهای همراه با گرد و غبار	تعداد روزهای یخبندان	رطوبت نسبی (درصد)	حداکثر بارندگی در یک روز (میلیمتر)	بارندگی ماهانه (میلیمتر)	
۲۷	۲۳۱/۸	-	۰	۲۵/۹	۵/۸	۶/۹	فروردین.....
۲۴	۲۸۵/۱	-	۰	۳۰/۰	۲۳/۳	۴۶/۰	اردیبهشت.....
۲۳	۳۶۴/۹	-	۰	۱۱/۲	//	۰	خرداد.....
۱۷	۳۴۷/۸	-	۰	۱۳/۵	۰/۳	۰/۳	تیر.....
۳۵	۳۷۰/۶	-	۰	۱۲/۰	۰	۰	مرداد.....
۲۵	۳۳۷/۸	-	۰	۱۳/۸	۰	۰	شهریور.....
۲۷	۲۹۵/۶	-	۰	۱۹/۹	۰	۰	مهر.....
۲۳	۲۲۴/۴	-	۲	۳۵/۶	۲/۴	۲/۴	آبان.....
۱۱	۲۱۳/۷	-	۴	۴۱/۲	۰/۴	۱/۰	آذر.....
۱۷	۱۵۹/۴	-	۴	۶۰/۷	۱۷/۶	۳۷/۸	دی.....
۱۸	۲۴۳/۶	-	۶	۴۲/۸	۰/۴	۰/۸	بهمن.....
۲۷	۱۷۳/۷	-	۰	۴۱/۸	۶/۴	۷/۳	اسفند.....

۶-۱-۰-۱-۰ اطلاعات هواشناسی شهرهای استان برحسب ماه: ۱۴۰۰ (دنباله)

شهر تایباد					ماه
دمای هوا (درجه سلسیوس)					
پایین ترین کمینه	بالاترین بیشینه	میانگین	میانگین کمینه	میانگین بیشینه	
۲/۳	۳۶/۷	۱۸/۹	۱۰/۹	۲۶/۹	فروردین.....
۹/۵	۳۸/۴	۲۳/۸	۱۶/۳	۳۱/۲	اردیبهشت.....
۱۶/۹	۴۳/۳	۳۰/۲	۲۲/۲	۳۸/۲	خرداد.....
۱۹/۴	۴۴/۸	۳۱/۴	۲۴/۶	۳۸/۲	تیر.....
۱۷/۱	۴۱/۳	۳۰/۱	۲۳/۲	۳۷/۰	مرداد.....
۱۵/۰	۴۰/۷	۲۷/۶	۲۰/۵	۳۴/۷	شهریور.....
۲/۷	۳۸/۴	۱۷/۶	۹/۸	۲۵/۳	مهر.....
-۵/۷	۲۷/۹	۹/۵	۱/۹	۱۷/۲	آبان.....
-۷/۷	۲۴/۲	۱۰/۲	۳/۵	۱۶/۸	آذر.....
-۵/۶	۱۹/۷	۷/۸	۲/۴	۱۳/۲	دی.....
-۳/۱	۲۲/۲	۷/۵	۱/۰	۱۳/۹	بهمن.....
-۱/۰	۳۳/۴	۱۴/۰	۷/۶	۲۰/۳	اسفند.....

شهر تایباد							ماه
حداکثر سرعت وزش باد (متر بر ثانیه)	ساعات آفتابی (ساعت)	تعداد روزهای همراه با گرد و غبار	تعداد روزهای یخبندان	رطوبت نسبی (درصد)	حداکثر بارندگی در یک روز (میلیمتر)	بارندگی ماهانه (میلیمتر)	
۲۳	۲۳۶/۰	-	۰	۳۸/۰	۰/۴	۰/۴	فروردین.....
۱۶	۲۸۵/۹	-	۰	۳۳/۷	۹/۲	۱۰/۵	اردیبهشت.....
۲۰	۳۶۱/۷	-	۰	۱۷/۸	۰	۰	خرداد.....
۱۹	۳۴۰/۳	-	۰	۱۹/۵	//	۰	تیر.....
۲۲	۳۵۵/۰	-	۰	۱۹/۹	۰	۰	مرداد.....
۳۰	۳۲۲/۸	-	۰	۲۳/۸	۰	۰	شهریور.....
۱۵	۲۹۹/۱	-	۰	۲۸/۶	۰	۰	مهر.....
۱۴	۲۳۸/۳	-	۹	۴۱/۹	۱/۸	۲/۰	آبان.....
۱۷	۱۹۵/۲	-	۶	۴۵/۴	۰/۸	۱/۸	آذر.....
۲۲	۱۶۹/۴	-	۱۲	۶۱/۴	۳۲/۰	۸۱/۶	دی.....
۲۲	۲۲۸/۲	-	۱۴	۵۴/۸	۵/۰	۸/۵	بهمن.....
۱۹	۱۶۳/۶	-	۱	۵۲/۹	۱۵/۰	۲۱/۱	اسفند.....

۶-۱-۰-۱-۰ اطلاعات هواشناسی شهرهای استان برحسب ماه: ۱۴۰۰ (دنباله)

شهر تربت جام					ماه
دمای هوا (درجه سلسیوس)					
پایین ترین کمینه	بالاترین بیشینه	میانگین	میانگین کمینه	میانگین بیشینه	
۱/۵	۳۳/۴	۱۶/۷	۸/۶	۲۴/۷	فروردین.....
۸/۲	۳۶/۶	۲۱/۹	۱۴/۳	۲۹/۵	اردیبهشت.....
۱۴/۸	۴۲/۵	۲۸/۳	۲۰/۲	۳۶/۵	خرداد.....
۱۷/۰	۴۳/۴	۲۹/۵	۲۲/۱	۳۶/۸	تیر.....
۱۴/۹	۳۹/۸	۲۷/۷	۲۰/۱	۳۵/۳	مرداد.....
۱۰/۹	۳۸/۹	۲۵/۵	۱۷/۵	۳۳/۶	شهریور.....
۱/۵	۳۶/۴	۱۷/۰	۹/۰	۲۴/۹	مهر.....
-۷/۰	۲۳/۲	۸/۸	۱/۱	۱۶/۶	آبان.....
-۸/۴	۲۱/۴	۷/۹	۰/۸	۱۵/۰	آذر.....
-۷/۴	۱۷/۹	۵/۸	۰/۴	۱۱/۲	دی.....
-۵/۹	۲۰/۳	۵/۴	-۱/۱	۱۱/۸	بهمن.....
-۲/۵	۳۰/۵	۱۲/۲	۶/۴	۱۸/۰	اسفند.....

شهر تربت جام							ماه
حداکثر سرعت وزش باد (متر بر ثانیه)	ساعات آفتابی (ساعت)	تعداد روزهای همراه با گرد و غبار	تعداد روزهای یخبندان	رطوبت نسبی (درصد)	حداکثر بارندگی در یک روز (میلیمتر)	بارندگی ماهانه (میلیمتر)	
۲۰	۲۴۲/۲	-	۰	۴۳/۹	۲/۱	۳/۵	فروردین.....
۱۵	۳۷۹/۷	-	۰	۳۹/۶	۱۰/۴	۱۵/۴	اردیبهشت.....
۱۸	۳۹۲/۳	-	۰	۲۲/۳	۰	۰	خرداد.....
۱۹	۳۶۷/۸	-	۰	۲۳/۰	۰/۳	۰/۳	تیر.....
۱۸	۳۸۸/۰	-	۰	۲۰/۷	۰	۰	مرداد.....
۱۶	۳۴۲/۹	-	۰	۲۵/۴	۰	۰	شهریور.....
۱۶	۳۹۷/۷	-	۰	۳۱/۲	۰	۰	مهر.....
۱۳	۲۴۱/۶	-	۱۳	۴۶/۷	۱/۸	۲/۳	آبان.....
۱۲	۲۰۹/۲	-	۱۱	۵۵/۳	۱/۵	۱/۵	آذر.....
۱۵	۱۵۵/۶	-	۱۶	۷۰/۶	۱۷/۷	۶۷/۷	دی.....
۱۶	۲۰۶/۸	-	۲۰	۶۳/۷	۳/۳	۵/۶	بهمن.....
۱۶	۱۴۵/۷	-	۱	۶۰/۰	۱۳/۲	۱۵/۲	اسفند.....

۶-۱-۰۱-اطلاعات هواشناسی شهرهای استان برحسب ماه: ۱۴۰۰ (دنباله)

شهر تربت حیدریه					ماه
دمای هوا (درجه سلسیوس)					
پایین ترین کمینه	بالاترین بیشینه	میانگین	میانگین کمینه	میانگین بیشینه	
-۰/۶	۲۸/۶	۱۵/۱	۷/۳	۲۲/۸	فروردین.....
۸/۳	۳۱/۶	۲۰/۰	۱۳/۰	۲۷/۰	اردیبهشت.....
۱۲/۲	۳۹/۷	۲۶/۸	۱۹/۰	۳۴/۶	خرداد.....
۱۳/۱	۴۰/۵	۲۷/۵	۲۰/۵	۳۴/۵	تیر.....
۱۱/۸	۳۶/۹	۲۶/۲	۱۹/۵	۳۲/۹	مرداد.....
۹/۳	۳۸/۳	۲۴/۱	۱۶/۰	۳۲/۲	شهریور.....
۰/۱	۳۴/۲	۱۶/۹	۸/۷	۲۵/۲	مهر.....
-۹/۹	۲۲/۰	۸/۲	۰/۵	۱۵/۹	آبان.....
-۱۰/۱	۱۷/۷	۶/۵	-۰/۷	۱۳/۷	آذر.....
-۸/۱	۱۲/۱	۳/۷	-۱/۶	۹/۰	دی.....
-۹/۳	۱۶/۶	۳/۵	-۳/۱	۱۰/۰	بهمن.....
-۲/۴	۲۴/۲	۱۰/۵	۴/۵	۱۶/۵	اسفند.....

شهر تربت حیدریه							ماه
حداکثر سرعت وزش باد (متر بر ثانیه)	ساعات آفتابی (ساعت)	تعداد روزهای همراه با گرد و غبار	تعداد روزهای یخبندان	رطوبت نسبی (درصد)	حداکثر بارندگی در یک روز (میلیمتر)	بارندگی ماهانه (میلیمتر)	
۲۰	۲۵۵/۶	-	۱	۳۹/۸	۴/۳	۸/۳	فروردین.....
۱۸	۲۸۱/۹	-	۰	۳۹/۳	۳۵/۳	۷۷/۴	اردیبهشت.....
۱۹	۳۶۷/۸	-	۰	۱۹/۹	//	۰	خرداد.....
۱۸	۳۵۰/۷	-	۰	۲۲/۶	۰/۶	۰/۹	تیر.....
۲۴	۳۸۵/۵	-	۰	۱۹/۵	۰	۰	مرداد.....
۱۶	۳۵۰/۰	-	۰	۲۲/۱	۰	۰	شهریور.....
۱۷	۳۱۰/۲	-	۲	۲۶/۳	۰	۰	مهر.....
۱۶	۲۴۴/۹	-	۱۴	۴۱/۹	۳/۵	۳/۸	آبان.....
۱۲	۲۰۹/۹	-	۱۷	۵۱/۰	۲/۱	۵/۴	آذر.....
۱۷	۱۵۷/۷	-	۲۱	۶۴/۶	۱۱/۴	۵۲/۸	دی.....
۱۹	۲۴۴/۸	-	۲۶	۵۳/۴	۷/۵	۷/۸	بهمن.....
۱۵	۱۸۰/۰	-	۵	۵۷/۵	۱۵/۲	۲۰/۵	اسفند.....

۶-۱-۰۱-اطلاعات هواشناسی شهرهای استان برحسب ماه: ۱۴۰۰ (دنباله)

شهر جغتای					ماه
دمای هوا (درجه سلسیوس)					
پایین ترین کمینه	بالاترین بیشینه	میانگین	میانگین کمینه	میانگین بیشینه	
۱/۵	۲۸/۰	۱۶/۸	۱۱/۵	۲۲/۲	فروردین.....
۱۱/۷	۳۲/۷	۲۱/۵	۱۶/۴	۲۶/۷	اردیبهشت.....
۱۷/۹	۴۰/۹	۲۸/۶	۲۲/۲	۳۴/۹	خرداد.....
۱۹/۰	۴۲/۴	۲۹/۶	۲۳/۷	۳۵/۵	تیر.....
۲۰/۱	۳۹/۱	۲۸/۷	۲۳/۰	۳۴/۴	مرداد.....
۱۷/۹	۳۶/۷	۲۶/۹	۲۰/۹	۳۲/۹	شهریور.....
۳/۳	۳۶/۰	۱۸/۶	۱۲/۹	۲۴/۳	مهر.....
-۲/۴	۲۱/۹	۹/۹	۷/۳	۱۲/۶	آبان.....
-۲/۰	۱۷/۶	۸/۰	۳/۸	۱۲/۲	آذر.....
-۲/۰	۱۳/۵	۵/۱	۱/۶	۸/۴	دی.....
-۶/۲	۱۴/۴	۴/۱	-۰/۱	۸/۲	بهمن.....
-۱/۱	۲۲/۶	۱۰/۳	۶/۴	۱۴/۵	اسفند.....

شهر جغتای							ماه
حداکثر سرعت وزش باد (متر بر ثانیه)	ساعات آفتابی (ساعت)	تعداد روزهای همراه با گرد و غبار	تعداد روزهای یخبندان	رطوبت نسبی (درصد)	حداکثر بارندگی در یک روز (میلیمتر)	بارندگی ماهانه (میلیمتر)	
۲۵	۱۷۷/۰	-	۰	۳۶/۲	۱۴/۶	۱۶/۳	فروردین.....
۱۷	۲۱۹/۸	-	۰	۴۴/۲	۱۰/۷	۵۱/۶	اردیبهشت.....
۱۷	۲۳۱/۶	-	۰	۲۵/۰	۰/۲	۰/۲	خرداد.....
۱۷	۲۱۲/۰	-	۰	۲۲/۶	۱/۰	۱/۰	تیر.....
۱۷	۱۷۰/۴	-	۰	۲۲/۱	۰	۰	مرداد.....
۱۵	۲۲۰/۸	-	۰	۲۵/۷	۰	۰	شهریور.....
۱۹	۱۱۵/۶	-	۰	۳۵/۷	۱/۸	۱/۸	مهر.....
۱۵	۰۰۰	-	۳	۴۷/۰	۴/۵	۶/۴	آبان.....
۲۳	۰۰۰	-	۴	۵۱/۷	۴/۵	۴/۹	آذر.....
۲۲	۰۰۰	-	۸	۶۰/۰	۵/۹	۲۰/۳	دی.....
۱۷	۰۰۰	-	۱۴	۵۸/۸	۴/۰	۹/۲	بهمن.....
۲۰	۰۰۰	-	۱	۵۸/۳	۲۶/۷	۶۱/۷	اسفند.....

۶-۱-۰۱-اطلاعات هواشناسی شهرهای استان برحسب ماه: ۱۴۰۰ (دنباله)

شهر جوین					ماه
دمای هوا (درجه سلسیوس)					
پایین ترین کمینه	بالاترین بیشینه	میانگین	میانگین کمینه	میانگین بیشینه	
-۲/۰	۲۹/۰	۱۵/۳	۷/۶	۲۳/۰	فروردین.....
۱۰/۶	۳۳/۴	۲۰/۹	۱۳/۷	۲۸/۱	اردیبهشت.....
۱۳/۶	۴۲/۰	۲۶/۶	۱۷/۳	۳۵/۸	خرداد.....
۱۳/۲	۴۳/۴	۲۷/۵	۱۸/۴	۳۶/۵	تیر.....
۱۲/۰	۳۹/۴	۲۶/۲	۱۷/۲	۳۵/۲	مرداد.....
۱۳/۰	۳۷/۴	۲۵/۱	۱۶/۰	۳۴/۲	شهریور.....
-۰/۴	۳۶/۸	۱۷/۰	۸/۱	۲۶/۰	مهر.....
-۸/۰	۲۳/۶	۸/۳	۰/۶	۱۵/۹	آبان.....
-۸/۰	۱۸/۴	۶/۴	-۰/۵	۱۳/۳	آذر.....
-۸/۰	۱۶/۰	۳/۶	-۲/۷	۹/۹	دی.....
-۹/۰	۱۵/۸	۳/۵	-۳/۲	۱۰/۲	بهمن.....
-۴/۴	۲۴/۰	۹/۲	۳/۱	۱۵/۳	اسفند.....

شهر جوین							ماه
حداکثر سرعت وزش باد (متر بر ثانیه)	ساعات آفتابی (ساعت)	تعداد روزهای همراه با گرد و غبار	تعداد روزهای یخبندان	رطوبت نسبی (درصد)	حداکثر بارندگی در یک روز (میلیمتر)	بارندگی ماهانه (میلیمتر)	
...	-	-	۲	۴۱/۸	۳/۷	۶/۵	فروردین.....
...	-	-	۰	۴۳/۴	۱۰/۰	۳۳/۴	اردیبهشت.....
...	-	-	۰	۳۱/۸	۰/۲	۰/۲	خرداد.....
...	-	-	۰	۳۳/۴	۱/۰	۱/۰	تیر.....
...	-	-	۰	۲۹/۰	۰	۰	مرداد.....
...	-	-	۰	۳۲/۹	۰	۰	شهریور.....
...	-	-	۱	۴۳/۱	۰/۴	۰/۴	مهر.....
...	-	-	۱۵	۵۰/۴	۵/۰	۵/۳	آبان.....
...	-	-	۱۸	۵۵/۸	۴/۹	۵/۴	آذر.....
...	-	-	۲۷	۵۶/۳	۸/۵	۲۱/۵	دی.....
...	-	-	۲۸	۵۱/۷	۳/۳	۱۰/۱	بهمن.....
...	-	-	۷	۵۲/۱	۱۸/۰	۶۲/۷	اسفند.....

۶-۱-۰-۱-۰ اطلاعات هواشناسی شهرهای استان برحسب ماه: ۱۴۰۰ (دنباله)

شهر خلیل آباد					ماه
دمای هوا (درجه سلسیوس)					
پایین ترین کمینه	بالاترین بیشینه	میانگین	میانگین کمینه	میانگین بیشینه	
۳/۶	۳۰/۰	۱۸/۵	۱۲/۳	۲۴/۷	فروردین.....
۱۳/۰	۳۵/۰	۲۳/۳	۱۷/۳	۲۹/۳	اردیبهشت.....
۲۰/۰	۴۱/۴	۳۰/۶	۲۳/۷	۳۷/۴	خرداد.....
۱۸/۸	۴۳/۲	۳۱/۲	۲۴/۵	۳۷/۹	تیر.....
۱۷/۸	۳۹/۶	۲۹/۷	۲۲/۹	۳۶/۵	مرداد.....
۱۷/۲	۳۶/۸	۲۷/۸	۲۰/۵	۳۵/۱	شهریور.....
۵/۰	۳۶/۰	۲۰/۲	۱۳/۵	۲۶/۸	مهر.....
-۲/۶	۲۴/۲	۱۱/۲	۵/۳	۱۷/۱	آبان.....
-۴/۲	۱۹/۰	۹/۴	۳/۷	۱۵/۰	آذر.....
-۲/۶	۱۴/۸	۶/۶	۲/۵	۱۰/۷	دی.....
-۶/۲	۱۵/۰	۵/۳	۲/۲	۱۰/۵	بهمن.....
۳/۶	۲۶/۸	۱۵/۲	۱۱/۰	۱۹/۴	اسفند.....

شهر خلیل آباد							ماه
حداکثر سرعت وزش باد (متر بر ثانیه)	ساعات آفتابی (ساعت)	تعداد روزهای همراه با گرد و غبار	تعداد روزهای یخبندان	رطوبت نسبی (درصد)	حداکثر بارندگی در یک روز (میلیمتر)	بارندگی ماهانه (میلیمتر)	
-	-	-	۰	-	۶/۰	۶/۰	فروردین.....
-	-	-	۰	-	۲۶/۵	۳۳/۵	اردیبهشت.....
-	-	-	۰	-	۰	۰	خرداد.....
-	-	-	۰	-	۰	۰	تیر.....
-	-	-	۰	-	۰	۰	مرداد.....
-	-	-	۰	-	۰	۰	شهریور.....
-	-	-	۰	-	۰	۰	مهر.....
-	-	-	۳	-	۱/۰	۱/۶	آبان.....
-	-	-	۵	-	۱/۵	۱/۵	آذر.....
-	-	-	۷	-	۱۱/۴	۴۳/۰	دی.....
-	-	-	۱۰	-	۰	۰	بهمن.....
-	-	-	۰	-	۱۲/۴	۱۴/۴	اسفند.....

۶-۱-۰۱ - اطلاعات هواشناسی شهرهای استان برحسب ماه: ۱۴۰۰ (دنباله)

شهر خواف					ماه
دمای هوا (درجه سلسیوس)					
پایین ترین کمینه	بالاترین بیشینه	میانگین	میانگین کمینه	میانگین بیشینه	
۲/۶	۳۴/۳	۱۸/۸	۱۱/۷	۲۵/۹	فروردین.....
۱۲/۳	۳۵/۸	۲۴/۷	۱۹/۲	۳۰/۲	اردیبهشت.....
۲۰/۵	۴۱/۸	۳۱/۴	۲۵/۸	۳۷/۱	خرداد.....
۲۰/۶	۴۳/۰	۳۱/۹	۲۶/۸	۳۷/۰	تیر.....
۱۸/۱	۳۹/۷	۳۰/۸	۲۵/۹	۳۵/۶	مرداد.....
۱۴/۱	۳۸/۸	۲۸/۲	۲۲/۵	۳۳/۹	شهریور.....
۳/۵	۳۶/۴	۱۹/۱	۱۱/۷	۲۶/۵	مهر.....
-۵/۰	۲۵/۰	۱۰/۲	۲/۹	۱۷/۵	آبان.....
-۸/۷	۲۰/۷	۸/۷	۱/۹	۱۵/۵	آذر.....
-۶/۱	۱۵/۴	۶/۶	۱/۷	۱۱/۴	دی.....
-۴/۸	۱۸/۶	۶/۲	۰/۵	۱۲/۰	بهمن.....
۱/۳	۲۹/۴	۱۴/۰	۸/۶	۱۹/۴	اسفند.....

شهر خواف							ماه
حداکثر سرعت وزش باد (متر بر ثانیه)	ساعات آفتابی (ساعت)	تعداد روزهای همراه با گرد و غبار	تعداد روزهای یخبندان	رطوبت نسبی (درصد)	حداکثر بارندگی در یک روز (میلیمتر)	بارندگی ماهانه (میلیمتر)	
۱۳	۲۴۶/۳	-	۰	۳۲/۵	۰/۱	۰/۱	فروردین.....
۱۴	۲۹۸/۷	-	۰	۳۱/۲	۲۱/۶	۲۳/۶	اردیبهشت.....
۱۶	۳۷۷/۵	-	۰	۱۶/۸	۰	۰	خرداد.....
۱۹	۳۴۴/۰	-	۰	۱۹/۷	۰	۰	تیر.....
۲۲	۳۶۳/۲	-	۰	۱۷/۰	۰	۰	مرداد.....
۱۸	۳۴۱/۰	-	۰	۲۰/۵	۰	۰	شهریور.....
۱۴	۳۱۷/۵	-	۰	۲۶/۶	۰	۰	مهر.....
۱۴	۲۴۷/۲	-	۸	۲۰/۴	۰/۲	۰/۳	آبان.....
۱۱	۲۲۵/۱	-	۱۱	۵۰/۴	۱/۳	۳/۲	آذر.....
۱۵	۱۶۱/۲	-	۱۳	۶۷/۵	۵/۸	۹۵/۷	دی.....
۱۲	۲۴۵/۴	-	۱۴	۵۶/۵	۱۳/۲	۱۵/۸	بهمن.....
۱۲	۱۸۹/۶	-	۰	۵۶/۳	۱۱/۶	۳۳/۶	اسفند.....

۶-۱-۰۱-اطلاعات هواشناسی شهرهای استان برحسب ماه: ۱۴۰۰ (دنباله)

شهر درگز					ماه
دمای هوا (درجه سلسیوس)					
پایین ترین کمینه	بالاترین بیشینه	میانگین	میانگین کمینه	میانگین بیشینه	
۳/۴	۳۰/۱	۱۶/۵	۹/۸	۲۳/۲	فروردین.....
۱۰/۹	۳۶/۱	۲۱/۸	۱۵/۳	۲۸/۳	اردیبهشت.....
۱۶/۲	۴۲/۷	۲۸/۶	۲۱/۸	۳۶/۱	خرداد.....
۱۷/۸	۴۴/۵	۳۰/۴	۲۳/۵	۳۷/۲	تیر.....
۱۶/۵	۴۰/۹	۲۹/۷	۲۲/۸	۳۶/۵	مرداد.....
۱۴/۸	۳۹/۱	۲۶/۵	۱۹/۵	۳۳/۴	شهریور.....
۲/۵	۳۹/۶	۱۶/۴	۹/۹	۲۲/۸	مهر.....
-۶/۲	۲۴/۱	۹/۰	۳/۵	۱۴/۵	آبان.....
-۵/۸	۲۶/۹	۱۰/۱	۴/۴	۱۵/۸	آذر.....
-۳/۰	۲۱/۲	۶/۲	۰/۸	۱۱/۴	دی.....
-۴/۹	۲۳/۸	۶/۳	۰/۵	۱۲/۱	بهمن.....
۰/۵	۲۶/۱	۱۰/۳	۵/۷	۱۴/۶	اسفند.....

شهر درگز							ماه
حداکثر سرعت وزش باد (متر بر ثانیه)	ساعات آفتابی (ساعت)	تعداد روزهای همراه با گرد و غبار	تعداد روزهای یخبندان	رطوبت نسبی (درصد)	حداکثر بارندگی در یک روز (میلیمتر)	بارندگی ماهانه (میلیمتر)	
۱۲	۲۰۹/۶	-	۰	۴۸/۵	۵/۸	۱۲/۹	فروردین.....
۸	۲۴۷/۸	-	۰	۴۷/۵	۱۴/۳	۳۸/۰	اردیبهشت.....
۱۲	۳۶۰/۷	-	۰	۲۶/۷	۰	۰	خرداد.....
۱۲	۳۵۸/۶	-	۰	۲۵/۷	۲/۷	۲/۷	تیر.....
۱۲	۳۷۶/۲	-	۰	۲۱/۸	۰	۰	مرداد.....
۱۲	۳۲۹/۳	-	۰	۲۷/۲	۰	۰	شهریور.....
۱۰	۲۵۱/۱	-	۰	۳۴/۳	۸/۸	۸/۸	مهر.....
۱۵	۱۹۰/۴	-	۶	۶۰/۲	۵/۰	۱۰/۴	آبان.....
۲۰	۱۷۰/۲	-	۵	۵۵/۵	۰/۳	۰/۶	آذر.....
۱۵	۱۴۸/۶	-	۱۳	۶۴/۱	۵/۲	۱۱/۴	دی.....
۱۵	۱۸۴/۹	-	۱۵	۵۶/۷	۲/۹	۷/۹	بهمن.....
۲۰	۱۲۶/۷	-	۰	۷۲/۲	۲۲/۸	۹۳/۸	اسفند.....

۶-۱-۰۱-۰ اطلاعات هواشناسی شهرهای استان برحسب ماه: ۱۴۰۰ (دنباله)

شهر رشتخوار					ماه
دمای هوا (درجه سلسیوس)					
پایین ترین کمینه	بالاترین بیشینه	میانگین	میانگین کمینه	میانگین بیشینه	
۱/۹	۳۳/۷	۱۸/۶	۱۱/۳	۲۵/۸	فروردین.....
۱۲/۵	۳۵/۹	۲۲/۸	۱۷/۰	۲۸/۷	اردیبهشت.....
۱۸/۲	۴۲/۰	۳۰/۲	۲۳/۰	۳۷/۵	خرداد.....
۱۸/۶	۴۳/۵	۳۱/۰	۲۴/۳	۳۷/۶	تیر.....
۱۷/۱	۳۹/۴	۲۹/۵	۲۳/۲	۳۵/۸	مرداد.....
۱۳/۹	۳۸/۸	۲۷/۲	۱۹/۸	۳۴/۷	شهریور.....
۳/۶	۳۶/۹	۱۹/۳	۱۱/۴	۲۷/۳	مهر.....
-۳/۵	۲۵/۴	۱۰/۹	۳/۸	۱۸/۰	آبان.....
-۴/۹	۱۹/۷	۱۰/۱	۴/۳	۱۵/۸	آذر.....
-۲/۴	۱۴/۸	۶/۶	۱/۷	۱۱/۵	دی.....
-۴/۴	۱۷/۵	۶/۴	۰/۷	۱۲/۱	بهمن.....
۱/۸	۲۸/۲	۱۳/۷	۸/۱	۱۹/۲	اسفند.....

شهر رشتخوار							ماه
حداکثر سرعت وزش باد (متر بر ثانیه)	ساعات آفتابی (ساعت)	تعداد روزهای همراه با گرد و غبار	تعداد روزهای یخبندان	رطوبت نسبی (درصد)	حداکثر بارندگی در یک روز (میلیمتر)	بارندگی ماهانه (میلیمتر)	
۷	-	-	۰	۳۴/۵	۰/۱	۰/۳	فروردین.....
۸	-	-	۰	۳۳/۶	۲۹/۰	۴۴/۹	اردیبهشت.....
۸	-	-	۰	۱۶/۲	۰/۲	۰/۲	خرداد.....
۱۷	-	-	۰	۱۸/۵	۰/۵	۰/۵	تیر.....
۲۷	-	-	۰	۱۶/۳	۰	۰	مرداد.....
۱۷	-	-	۰	۱۹/۶	۰	۰	شهریور.....
۱۲	-	-	۰	۲۶/۴	۰	۰	مهر.....
۱۷	-	-	۵	۴۲/۵	۰/۹	۰/۹	آبان.....
۱۴	-	-	۵	۴۸/۹	۲/۶	۳/۹	آذر.....
۱۸	-	-	۹	۶۶/۴	۲۳/۹	۸۵/۵	دی.....
۱۹	-	-	۱۱	۵۵/۹	۹/۳	۱۰/۲	بهمن.....
۱۷	-	-	۰	۵۷/۳	۲۹/۵	۳۹/۰	اسفند.....

۶-۱-۰۱-اطلاعات هواشناسی شهرهای استان برحسب ماه: ۱۴۰۰ (دنباله)

شهر سبزوار					ماه
دمای هوا (درجه سلسیوس)					
پایین ترین کمینه	بالاترین بیشینه	میانگین	میانگین کمینه	میانگین بیشینه	
۳/۴	۳۱/۲	۱۸/۷	۱۲/۰	۲۵/۵	فروردین.....
۱۲/۴	۳۸/۸	۲۴/۳	۱۷/۶	۳۰/۹	اردیبهشت.....
۱۸/۰	۴۴/۸	۳۱/۷	۲۴/۵	۳۸/۹	خرداد.....
۲۰/۰	۴۵/۷	۳۲/۰	۲۵/۰	۳۹/۰	تیر.....
۲۱/۲	۴۱/۶	۳۱/۰	۲۴/۳	۳۷/۷	مرداد.....
۱۸/۵	۳۹/۷	۲۹/۲	۲۲/۴	۳۶/۰	شهریور.....
۶/۷	۳۸/۶	۲۰/۹	۱۳/۴	۲۸/۴	مهر.....
-۲/۳	۲۵/۳	۱۲/۰	۵/۸	۱۸/۳	آبان.....
-۳/۵	۱۹/۹	۹/۹	۳/۸	۱۶/۰	آذر.....
-۲/۵	۱۷/۹	۶/۵	۰/۷	۱۲/۴	دی.....
-۴/۷	۱۸/۸	۶/۵	۰/۷	۱۲/۴	بهمن.....
۱/۳	۲۵/۶	۱۳/۰	۷/۴	۱۸/۶	اسفند.....

شهر سبزوار							ماه
حداکثر سرعت وزش باد (متر بر ثانیه)	ساعات آفتابی (ساعت)	تعداد روزهای همراه با گرد و غبار	تعداد روزهای یخبندان	رطوبت نسبی (درصد)	حداکثر بارندگی در یک روز (میلیمتر)	بارندگی ماهانه (میلیمتر)	
۲۴	۲۱۹/۶	-	۰	۳۰/۴	۵/۳	۵/۳	فروردین.....
۳۳	۲۸۰/۷	-	۰	۳۴/۷	۱۱/۰	۳۷/۰	اردیبهشت.....
۱۸	۳۶۳/۵	-	۰	۱۸/۳	۰/۷	۰/۷	خرداد.....
۱۹	۳۴۶/۲	-	۰	۱۹/۰	۰	۰	تیر.....
۱۹	۳۶۹/۱	-	۰	۱۶/۱	۰	۰	مرداد.....
۱۷	۳۳۱/۴	-	۰	۱۸/۸	۰	۰	شهریور.....
۲۵	۲۸۵/۶	-	۰	۲۳/۵	۰	۰	مهر.....
۲۰	۲۲۷/۰	-	۳	۳۸/۶	۰/۹	۱/۱	آبان.....
۱۶	۱۹۸/۴	-	۵	۴۴/۰	۲/۹	۳/۱	آذر.....
۱۹	۲۱۸/۱	-	۶	۵۳/۳	۱۲/۱	۲۳/۶	دی.....
۱۹	۲۱۸/۱	-	۱۱	۵۳/۳	۲/۴	۴/۷	بهمن.....
۲۵	۱۶۶/۵	-	۰	۴۹/۶	۱۴/۲	۳۳/۲	اسفند.....

۶-۱-۰-۱-۰ اطلاعات هواشناسی شهرهای استان برحسب ماه: ۱۴۰۰ (دنباله)

شهر سرخس					ماه
دمای هوا (درجه سلسیوس)					
پایین ترین کمینه	بالاترین بیشینه	میانگین	میانگین کمینه	میانگین بیشینه	
۴/۱	۳۶/۷	۱۹/۵	۱۱/۷	۲۷/۴	فروردین.....
۱۱/۱	۳۹/۸	۲۴/۸	۱۷/۰	۳۲/۶	اردیبهشت.....
۱۸/۰	۴۶/۳	۳۱/۵	۲۲/۸	۴۰/۲	خرداد.....
۱۹/۰	۴۸/۷	۳۲/۷	۲۴/۵	۴۰/۹	تیر.....
۱۷/۴	۴۴/۴	۳۱/۲	۲۲/۷	۳۹/۷	مرداد.....
۱۴/۵	۴۳/۲	۲۸/۲	۱۹/۵	۳۶/۹	شهریور.....
۲/۸	۴۱/۳	۱۸/۶	۱۰/۵	۲۶/۸	مهر.....
-۳/۸	۲۷/۴	۱۰/۹	۴/۰	۱۷/۹	آبان.....
-۳/۳	۲۷/۳	۱۲/۴	۶/۳	۱۸/۴	آذر.....
-۲/۲	۲۱/۳	۸/۷	۳/۱	۱۴/۳	دی.....
-۵/۴	۲۴/۳	۸/۹	۲/۵	۱۵/۳	بهمن.....
۰/۱	۳۲/۵	۱۳/۵	۸/۲	۱۸/۸	اسفند.....

شهر سرخس							ماه
حداکثر سرعت وزش باد (متر بر ثانیه)	ساعات آفتابی (ساعت)	تعداد روزهای همراه با گرد و غبار	تعداد روزهای یخبندان	رطوبت نسبی (درصد)	حداکثر بارندگی در یک روز (میلیمتر)	بارندگی ماهانه (میلیمتر)	
۲۸	۲۴۶/۶	-	۰	۴۶/۱	۴/۳	۹/۰	فروردین.....
۲۰	۲۹۲/۲	-	۰	۳۹/۸	۱/۴	۲/۰	اردیبهشت.....
۲۰	۳۷۶/۲	-	۰	۲۶/۶	۰	۰	خرداد.....
۲۰	۳۶۵/۹	-	۰	۲۵/۱	۰/۵	۰/۵	تیر.....
۲۳	۳۷۶/۳	-	۰	۲۲/۶	۰	۰	مرداد.....
۲۰	۳۳۹/۹	-	۰	۲۷/۱	۰	۰	شهریور.....
۲۰	۲۷۶/۳	-	۰	۳۴/۱	۰	۰	مهر.....
۱۸	۲۰۰/۶	-	۶	۵۵/۱	۷/۲	۱۱/۹	آبان.....
۲۲	۱۵۱/۶	-	۲	۵۷/۳	۶/۳	۸/۹	آذر.....
۱۶	۱۳۴/۰	-	۳	۷۱/۷	۷/۸	۲۵/۳	دی.....
۲۵	۱۹۴/۱	-	۹	۵۹/۳	۹/۲	۱۶/۲	بهمن.....
۲۲	۱۲۷/۰	-	۰	۶۷/۴	۲۶/۶	۳۲/۳	اسفند.....

۶-۱-۰۱-اطلاعات هواشناسی شهرهای استان برحسب ماه: ۱۴۰۰ (دنباله)

شهر فریمان					ماه
دمای هوا (درجه سلسیوس)					
پایین ترین کمینه	بالاترین بیشینه	میانگین	میانگین کمینه	میانگین بیشینه	
-۴/۹	۲۷/۶	۱۳/۲	۵/۷	۲۰/۶	فروردین.....
۵/۶	۳۱/۲	۱۷/۴	۹/۶	۲۵/۱	اردیبهشت.....
۹/۸	۳۷/۷	۲۳/۵	۱۴/۸	۳۲/۳	خرداد.....
۹/۸	۳۹/۱	۲۴/۱	۱۶/۱	۳۲/۱	تیر.....
۸/۴	۳۴/۶	۲۲/۲	۱۳/۸	۳۰/۶	مرداد.....
۸/۹	۳۶/۰	۲۰/۸	۱۲/۳	۲۹/۴	شهریور.....
-۳/۱	۳۲/۶	۱۳/۳	۵/۲	۲۱/۵	مهر.....
-۹/۶	۲۱/۹	۶/۶	-۰/۲	۱۳/۴	آبان.....
-۱۰/۶	۱۷/۳	۶/۶	۰/۴	۱۲/۷	آذر.....
-۱۰/۸	۱۳/۲	۳/۳	-۱/۹	۸/۵	دی.....
-۹/۰	۱۵/۱	۳/۱	-۲/۶	۸/۸	بهمن.....
-۵/۱	۲۴/۵	۸/۷	۳/۴	۱۴/۰	اسفند.....

شهر فریمان							ماه
حداکثر سرعت وزش باد (متر بر ثانیه)	ساعات آفتابی (ساعت)	تعداد روزهای همراه با گرد و غبار	تعداد روزهای یخبندان	رطوبت نسبی (درصد)	حداکثر بارندگی در یک روز (میلیمتر)	بارندگی ماهانه (میلیمتر)	
۲۲	۲۳۲/۵	-	۲	۴۸/۹	۴/۶	۹/۰	فروردین.....
۱۱	۲۸۸/۸	-	۰	۴۶/۹	۸/۱	۱۹/۴	اردیبهشت.....
۱۳	۳۸۱/۸	-	۰	۲۶/۷	۰	۰	خرداد.....
۱۵	۳۷۴/۱	-	۰	۲۹/۱	۰/۲	۰/۲	تیر.....
۱۸	۳۹۱/۸	-	۰	۲۵/۶	۰	۰	مرداد.....
۱۵	۳۵۳/۹	-	۰	۲۹/۷	۰	۰	شهریور.....
۹	۲۹۴/۵	-	۳	۳۳/۸	//	۰	مهر.....
۱۲	۲۲۹/۶	-	۱۲	۴۹/۰	۲/۹	۶/۰	آبان.....
۱۹	۲۱۹/۱	-	۱۴	۵۲/۵	۱/۶	۲/۰	آذر.....
۲۹	۱۷۵/۹	-	۱۶	۶۶/۵	۱۳/۴	۴۸/۸	دی.....
۱۷	۲۲۰/۶	-	۲۳	۵۹/۴	۱/۵	۳/۰	بهمن.....
۱۸	۱۳۰/۶	-	۵	۶۴/۲	۹/۱	۱۹/۷	اسفند.....

۶-۱-۰۱ - اطلاعات هواشناسی شهرهای استان برحسب ماه: ۱۴۰۰ (دنباله)

شهر فیض آباد					ماه
دمای هوا (درجه سلسیوس)					
پایین ترین کمینه	بالاترین بیشینه	میانگین	میانگین کمینه	میانگین بیشینه	
۲/۹	۳۶/۲	۲۰/۰	۱۲/۳	۲۷/۷	فروردین.....
۷/۰	۳۹/۴	۲۵/۱	۱۸/۰	۳۲/۲	اردیبهشت.....
۱۴/۴	۴۶/۰	۳۱/۹	۲۳/۹	۳۹/۹	خرداد.....
۱۹/۰	۴۵/۸	۳۲/۴	۲۴/۸	۴۰/۱	تیر.....
۱۷/۷	۴۵/۶	۳۰/۷	۲۲/۸	۳۸/۶	مرداد.....
۱۵/۰	۴۴/۵	۲۸/۸	۲۰/۷	۳۶/۹	شهریور.....
۱/۴	۴۰/۰	۲۱/۰	۱۲/۸	۲۹/۱	مهر.....
-۳/۴	۳۳/۱	۱۲/۲	۴/۷	۱۹/۶	آبان.....
-۸/۳	۲۳/۸	۱۰/۵	۳/۷	۱۷/۳	آذر.....
-۷/۷	۲۱/۹	۷/۵	۱/۹	۱۳/۱	دی.....
-۶/۵	۲۵/۰	۷/۴	۰/۶	۱۴/۳	بهمن.....
-۴/۰	۳۰/۲	۱۵/۴	۹/۳	۲۱/۵	اسفند.....

شهر فیض آباد							ماه
حداکثر سرعت وزش باد (متر بر ثانیه)	ساعات آفتابی (ساعت)	تعداد روزهای همراه با گرد و غبار	تعداد روزهای یخبندان	رطوبت نسبی (درصد)	حداکثر بارندگی در یک روز (میلیمتر)	بارندگی ماهانه (میلیمتر)	
۲۰	-	-	۰	۳۳/۳	۳/۷	۶/۸	فروردین.....
۲۰	-	-	۰	۳۴/۱	۱۹/۰	۵۸/۸	اردیبهشت.....
۲۶	-	-	۰	۱۴/۹	۰	۰	خرداد.....
۱۵	-	-	۰	۱۷/۲	۰	۰	تیر.....
۲۱	-	-	۰	۱۵/۵	۰	۰	مرداد.....
۱۶	-	-	۰	۱۸/۲	۰	۰	شهریور.....
۱۲	-	-	۰	۲۳/۷	۰	۰	مهر.....
۱۶	-	-	۴	۴۰/۱	۱/۲	۱/۳	آبان.....
۱۲	-	-	۵	۴۸/۳	۷/۸	۷/۸	آذر.....
۱۵	-	-	۸	۶۵/۶	۹/۳	۲۵/۰	دی.....
۱۸	-	-	۱۱	۵۱/۸	۳/۰	۳/۲	بهمن.....
۲۳	-	-	۰	۴۹/۸	۴/۲	۵/۱	اسفند.....

۶-۱-۰۱-اطلاعات هواشناسی شهرهای استان برحسب ماه: ۱۴۰۰ (دنباله)

شهر قوچان					ماه
دمای هوا (درجه سلسیوس)					
پایین ترین کمینه	بالاترین بیشینه	میانگین	میانگین کمینه	میانگین بیشینه	
-۲/۰	۲۸/۳	۱۲/۸	۵/۱	۲۰/۴	فروردین.....
۴/۷	۳۱/۰	۱۷/۵	۱۰/۰	۲۵/۰	اردیبهشت.....
۸/۶	۳۷/۹	۲۳/۰	۱۳/۸	۳۲/۲	خرداد.....
۸/۴	۴۰/۷	۲۴/۰	۱۴/۷	۳۳/۲	تیر.....
۸/۵	۳۶/۴	۲۲/۷	۱۳/۷	۳۱/۸	مرداد.....
۹/۷	۳۵/۰	۲۱/۷	۱۲/۳	۳۱/۲	شهریور.....
-۴/۱	۳۴/۱	۱۳/۶	۴/۹	۲۲/۳	مهر.....
-۷/۵	۲۱/۱	۵/۹	-۱/۲	۱۳/۰	آبان.....
-۷/۲	۱۸/۵	۵/۶	-۱/۷	۱۲/۹	آذر.....
-۱۱/۵	۱۵/۲	۲/۷	-۳/۸	۹/۳	دی.....
-۱۲/۲	۱۵/۷	۱/۵	-۴/۶	۷/۶	بهمن.....
-۱۰/۶	۲۰/۲	۶/۵	۱/۷	۱۱/۴	اسفند.....

شهر قوچان							ماه
حداکثر سرعت وزش باد (متر بر ثانیه)	ساعات آفتابی (ساعت)	تعداد روزهای همراه با گرد و غبار	تعداد روزهای یخبندان	رطوبت نسبی (درصد)	حداکثر بارندگی در یک روز (میلیمتر)	بارندگی ماهانه (میلیمتر)	
۱۵	۲۲۷/۳	-	۴	۵۷/۴	۱۲/۲	۲۶/۷	فروردین.....
۱۱	۲۶۰/۳	-	۰	۶۰/۶	۱۲/۲	۴۲/۹	اردیبهشت.....
۱۲	۳۶۶/۵	-	۰	۴۳/۰	۰	۰	خرداد.....
۱۱	۳۴۵/۲	-	۰	۴۰/۱	۰/۸	۱/۱	تیر.....
۱۲	۳۷۴/۲	-	۰	۳۵/۱	۰/۲	۰/۲	مرداد.....
۱۱	۳۳۷/۱	-	۰	۳۸/۸	۰	۰	شهریور.....
۱۴	۲۷۲/۸	-	۶	۴۸/۱	۵/۹	۱۴/۴	مهر.....
۱۰	۲۲۱/۸	-	۱۹	۶۵/۸	۷/۵	۱۲/۰	آبان.....
۱۳	۲۰۰/۲	-	۱۹	۶۶/۵	۰/۱	۰/۱	آذر.....
۱۲	۱۸۳/۸	-	۲۵	۶۹/۵	۶/۵	۱۶/۲	دی.....
۱۲	۱۹۰/۸	-	۲۵	۶۹/۳	۱۴/۹	۳۰/۸	بهمن.....
۱۴	۱۲۰/۹	-	۹	۷۳/۷	۲۵/۴	۸۷/۵	اسفند.....

۶-۱-۰-۱-اطلاعات هواشناسی شهرهای استان برحسب ماه: ۱۴۰۰ (دنباله)

شهر کاخک					ماه
دمای هوا (درجه سلسیوس)					
پایین ترین کمینه	بالاترین بیشینه	میانگین	میانگین کمینه	میانگین بیشینه	
۰/۶	۲۶/۲	۱۳/۷	۷/۶	۱۹/۹	فروردین.....
۹/۲	۲۹/۰	۱۸/۹	۱۳/۳	۲۴/۵	اردیبهشت.....
۱۶/۲	۳۶/۴	۲۵/۹	۲۰/۱	۳۱/۷	خرداد.....
۱۶/۰	۳۶/۶	۲۵/۷	۲۰/۴	۳۱/۱	تیر.....
۱۵/۲	۳۳/۴	۲۳/۸	۱۸/۱	۲۹/۴	مرداد.....
۱۱/۶	۳۱/۰	۲۱/۷	۱۶/۱	۲۷/۴	شهریور.....
۱/۰	۲۹/۰	۱۵/۶	۹/۷	۲۱/۶	مهر.....
-۶/۰	۲۰/۲	۷/۰	۱/۷	۱۲/۴	آبان.....
-۷/۰	۱۶/۲	۵/۹	۱/۰	۱۰/۸	آذر.....
-۸/۰	۱۱/۲	۲/۹	-۰/۹	۶/۶	دی.....
-۷/۰	۱۴/۶	۲/۸	-۱/۷	۷/۲	بهمن.....
.	۲۳/۰	۸/۹	۴/۷	۱۳/۱	اسفند.....

شهر کاخک							ماه
حداکثر سرعت وزش باد (متر بر ثانیه)	ساعات آفتابی (ساعت)	تعداد روزهای همراه با گرد و غبار	تعداد روزهای یخبندان	رطوبت نسبی (درصد)	حداکثر بارندگی در یک روز (میلیمتر)	بارندگی ماهانه (میلیمتر)	
۶	۲۱۵/۵	-	۰	۳۱/۳	۱/۳	۲/۳	فروردین.....
۶	۲۳۷/۸	-	۰	۳۴/۵	۱۹/۲	۴۱/۵	اردیبهشت.....
۱۰	۳۴۳/۳	-	۰	۲۰/۶	۰	۰	خرداد.....
۱۰	۳۲۰/۵	-	۰	۲۶/۹	۰/۸	۰/۸	تیر.....
۱۰	۳۴۱/۹	-	۰	۲۷/۸	۰	۰	مرداد.....
۸	۳۳۱/۶	-	۰	۲۷/۹	۰	۰	شهریور.....
۸	۲۹۰/۱	-	۰	۲۷/۳	۰	۰	مهر.....
۸	۲۱۷/۲	-	۱۱	۴۴/۲	۴/۳	۵/۸	آبان.....
۱۰	۱۹۳/۲	-	۸	۴۵/۷	۵/۵	۷/۲	آذر.....
۱۴	۱۵۷/۶	-	۱۸	۶۰/۷	۶۴/۵	۱۴۲/۳	دی.....
۱۰	۲۲۷/۳	-	۲۴	۵۱/۵	۳۲/۷	۳۲/۷	بهمن.....
۱۰	۱۱۶/۸	-	۲	۵۱/۸	۲۲/۶	۵۳/۰	اسفند.....

۶-۱-۰۱-اطلاعات هواشناسی شهرهای استان برحسب ماه: ۱۴۰۰ (دنباله)

شهر کاشمر					ماه
دمای هوا (درجه سلسیوس)					
پایین ترین کمینه	بالاترین بیشینه	میانگین	میانگین کمینه	میانگین بیشینه	
۲/۸	۳۱/۶	۱۸/۶	۱۲/۲	۲۵/۰	فروردین.....
۱۲/۷	۳۵/۲	۲۳/۵	۱۷/۲	۲۹/۹	اردیبهشت.....
۱۹/۵	۴۱/۴	۳۰/۴	۲۳/۶	۳۷/۲	خرداد.....
۱۷/۱	۴۳/۲	۳۱/۰	۲۴/۲	۳۷/۷	تیر.....
۱۷/۰	۴۰/۳	۲۹/۵	۲۲/۵	۳۶/۵	مرداد.....
۱۶/۶	۳۸/۳	۲۷/۴	۲۰/۱	۳۴/۸	شهریور.....
۴/۲	۳۶/۲	۲۰/۳	۱۳/۱	۲۷/۶	مهر.....
-۳/۳	۲۴/۵	۱۱/۶	۵/۲	۱۸/۰	آبان.....
-۴/۶	۱۹/۸	۱۰/۰	۴/۲	۱۵/۷	آذر.....
-۴/۱	۱۵/۱	۶/۴	۱/۸	۱۱/۱	دی.....
-۶/۸	۱۹/۷	۶/۲	۰/۴	۱۲/۱	بهمن.....
۱/۵	۲۶/۸	۱۴/۱	۹/۰	۱۹/۱	اسفند.....

شهر کاشمر							ماه
حداکثر سرعت وزش باد (متر بر ثانیه)	ساعات آفتابی (ساعت)	تعداد روزهای همراه با گرد و غبار	تعداد روزهای یخبندان	رطوبت نسبی (درصد)	حداکثر بارندگی در یک روز (میلیمتر)	بارندگی ماهانه (میلیمتر)	
۱۵	۲۴۰/۳	-	۰	۳۰/۷	۱/۰	۱/۰	فروردین.....
۱۰	۲۸۳/۱	-	۰	۳۶/۲	۱۸/۴	۵۶/۸	اردیبهشت.....
۱۲	۳۶۰/۹	-	۰	۱۶/۷	۰	۰	خرداد.....
۱۰	۳۳۱/۴	-	۰	۲۰/۶	۳/۵	۳/۸	تیر.....
۶	۳۶۴/۳	-	۰	۱۸/۰	۰	۰	مرداد.....
۸	۳۴۷/۲	-	۰	۲۰/۰	۰	۰	شهریور.....
۱۳	۲۹۹/۴	-	۰	۲۴/۳	۰	۰	مهر.....
۱۳	۲۳۹/۹	-	۳	۳۹/۵	۱/۰	۲/۲	آبان.....
۷	۲۱۶/۲	-	۵	۴۷/۹	۷/۱	۷/۸	آذر.....
۶	۱۵۹/۶	-	۹	۶۳/۴	۱۲/۳	۴۷/۹	دی.....
۱۰	۲۴۷/۶	-	۱۴	۴۸/۶	۴/۵	۵/۱	بهمن.....
۱۲	۱۸۳/۹	-	۰	۴۷/۲	۶/۹	۸/۷	اسفند.....

۶-۱-۰ - اطلاعات هواشناسی شهر های استان بر حسب ماه: ۱۴۰۰ (دنباله)

شهر کلات					ماه
دمای هوا (درجه سلسیوس)					
پایین ترین کمینه	بالاترین بیشینه	میانگین	میانگین کمینه	میانگین بیشینه	
۲/۰	۲۹/۶	۱۵/۸	۱۰/۱	۲۱/۴	فروردین.....
۱۲/۵	۳۳/۴	۲۱/۳	۱۶/۲	۲۶/۳	اردیبهشت.....
۱۶/۰	۳۹/۱	۲۷/۸	۲۲/۲	۳۳/۳	خرداد.....
۱۸/۶	۴۲/۶	۲۹/۱	۲۳/۸	۳۴/۳	تیر.....
۱۶/۰	۳۸/۰	۲۸/۰	۲۳/۰	۳۳/۰	مرداد.....
۱۵/۰	۳۸/۲	۲۵/۵	۲۰/۰	۳۱/۰	شهریور.....
۱/۸	۳۷/۰	۱۶/۱	۱۰/۳	۲۱/۹	مهر.....
-۴/۸	۲۴/۶	۹/۳	۴/۰	۱۴/۶	آبان.....
-۴/۶	۲۵/۶	۱۰/۳	۴/۶	۱۶/۰	آذر.....
-۴/۰	۲۱/۴	۷/۱	۱/۹	۱۲/۳	دی.....
-۴/۰	۲۰/۸	۶/۴	۱/۱	۱۱/۷	بهمن.....
.	۲۵/۸	۹/۵	۵/۴	۱۳/۵	اسفند.....

شهر کلات							ماه
حداکثر سرعت وزش باد (متر بر ثانیه)	ساعات آفتابی (ساعت)	تعداد روزهای همراه با گرد و غبار	تعداد روزهای یخبندان	رطوبت نسبی (درصد)	حداکثر بارندگی در یک روز (میلیمتر)	بارندگی ماهانه (میلیمتر)	
۲۵	۱۹۵/۰	-	۰	۵۰/۸	۳/۵	۱۵/۹	فروردین.....
۱۳	۲۵۱/۰	-	۰	۴۵/۲	۸/۸	۲۰/۴	اردیبهشت.....
۱۴	۳۷۰/۲	-	۰	۳۰/۳	۰	۰	خرداد.....
۲۰	۳۵۷/۷	-	۰	۲۶/۳	۰/۷	۰/۷	تیر.....
...	۳۶۱/۲	-	۰	۲۹/۸	۰	۰	مرداد.....
...	۳۲۹/۸	-	۰	۳۶/۲	۰	۰	شهریور.....
...	۲۵۳/۷	-	۰	۴۶/۷	۱/۲	۲/۲	مهر.....
...	۱۸۵/۶	-	۵	۶۳/۱	۹/۶	۱۵/۳	آبان.....
...	۱۷۱/۸	-	۳	۵۹/۶	۱/۰	۱/۴	آذر.....
...	۱۵۶/۴	-	۶	۶۵/۱	۵/۴	۱۷/۵	دی.....
...	۱۹۲/۹	-	۱۵	۶۲/۷	۷/۰	۱۳/۹	بهمن.....
...	۱۰۹/۴	-	۱	۷۱/۸	۱۵/۶	۶۵/۵	اسفند.....

۶-۱-۰- اطلاعات هواشناسی شهر های استان برحسب ماه: ۱۴۰۰ (دنباله)

شهر کوهسرخ					ماه
دمای هوا (درجه سلسیوس)					
پایین ترین کمینه	بالاترین بیشینه	میانگین	میانگین کمینه	میانگین بیشینه	
-۴/۰	۲۲/۰	۱۱/۳	۵/۲	۱۷/۴	فروردین.....
۵/۰	۲۸/۰	۱۶/۴	۱۰/۲	۲۲/۷	اردیبهشت.....
۱۳/۰	۳۶/۰	۲۴/۸	۱۷/۹	۳۱/۸	خرداد.....
۱۳/۰	۳۷/۲	۲۴/۷	۱۷/۸	۳۱/۶	تیر.....
۱۲/۶	۳۳/۴	۲۳/۳	۱۶/۴	۳۰/۳	مرداد.....
۱۲/۴	۳۴/۰	۲۲/۵	۱۴/۶	۳۰/۴	شهریور.....
-۲/۰	۳۰/۰	۱۴/۳	۶/۲	۲۲/۴	مهر.....
-۱۰/۰	۲۰/۰	۶/۱	-۱/۰	۱۳/۳	آبان.....
-۱۰/۰	۱۴/۰	۴/۲	-۱/۸	۱۰/۲	آذر.....
-۹/۰	۹/۰	۱/۱	-۳/۹	۶/۱	دی.....
-۱۱/۰	۱۲/۰	۰/۲	-۵/۸	۶/۲	بهمن.....
-۶/۰	۲۰/۰	۷/۸	۳/۱	۱۲/۴	اسفند.....

شهر کوهسرخ							ماه
حداکثر سرعت وزش باد (متر بر ثانیه)	ساعات آفتابی (ساعت)	تعداد روزهای همراه با گرد و غبار	تعداد روزهای یخبندان	رطوبت نسبی (درصد)	حداکثر بارندگی در یک روز (میلیمتر)	بارندگی ماهانه (میلیمتر)	
-	-	-	۴	-	۵/۰	۶/۵	فروردین.....
-	-	-	۰	-	۱۱/۵	۶۶/۸	اردیبهشت.....
-	-	-	۰	-	۰	۰	خرداد.....
-	-	-	۰	-	۰	۰	تیر.....
-	-	-	۰	-	۰	۰	مرداد.....
-	-	-	۰	-	۰	۰	شهریور.....
-	-	-	۵	-	۰	۰	مهر.....
-	-	-	۱۸	-	۲/۵	۲/۵	آبان.....
-	-	-	۲۳	-	۱۳/۶	۲۰/۱	آذر.....
-	-	-	۲۹	-	۱۴/۰	۵۰/۴	دی.....
-	-	-	۲۷	-	۷/۵	۱۱/۰	بهمن.....
-	-	-	۱۰	-	۱۱/۰	۲/۱۵	اسفند.....

۶-۱-۰- اطلاعات هواشناسی شهرهای استان برحسب ماه: ۱۴۰۰ (دنباله)

شهر گلکان					ماه
دمای هوا (درجه سلسیوس)					
پایین ترین کمینه	بالاترین بیشینه	میانگین	میانگین کمینه	میانگین بیشینه	
-۱/۲	۳۰/۸	۱۴/۱	۶/۲	۲۲/۰	فروردین.....
۷/۵	۳۲/۸	۱۹/۴	۱۱/۹	۲۶/۸	اردیبهشت.....
۱۲/۲	۳۹/۲	۲۵/۱	۱۶/۵	۳۳/۸	خرداد.....
۱۳/۲	۴۱/۸	۲۶/۷	۱۸/۹	۳۴/۴	تیر.....
۱۱/۴	۳۷/۴	۲۵/۳	۱۶/۹	۳۳/۷	مرداد.....
۸/۶	۳۷/۲	۲۲/۸	۱۳/۹	۳۱/۷	شهریور.....
-۱/۴	۳۴/۶	۱۴/۰	۵/۶	۲۲/۴	مهر.....
-۷/۲	۲۳/۸	۷/۵	۰/۴	۱۴/۵	آبان.....
-۹/۲	۲۱/۰	۷/۹	۱/۴	۱۴/۴	آذر.....
-۶/۰	۱۶/۰	۴/۳	-۱/۴	۱۰/۰	دی.....
-۷/۲	۱۸/۴	۴/۱	-۲/۲	۱۰/۳	بهمن.....
-۱/۲	۲۵/۲	۹/۱	۳/۶	۱۴/۶	اسفند.....

شهر گلکان							ماه
حداکثر سرعت وزش باد (متر بر ثانیه)	ساعات آفتابی (ساعت)	تعداد روزهای همراه با گرد و غبار	تعداد روزهای یخبندان	رطوبت نسبی (درصد)	حداکثر بارندگی در یک روز (میلیمتر)	بارندگی ماهانه (میلیمتر)	
۲۲	۲۱۹/۱	-	۳	۷۹/۳	۴/۰	۴/۰	فروردین.....
۱۱	۲۷۱/۰	-	۰	۴۸/۴	۸/۰	۸/۹	اردیبهشت.....
۱۱	۳۵۴/۴	-	۰	۲۸/۵	۰	۰	خرداد.....
۱۰	۳۳۴/۹	-	۰	۳۱/۲	۰/۱	۰/۱	تیر.....
۱۰	۳۶۸/۵	-	۰	۲۸/۲	۰	۰	مرداد.....
۱۰	۳۳۷/۰	-	۰	۳۵/۵	۰	۰	شهریور.....
۱۶	۲۶۸/۹	-	۳	۴۴/۰	۰/۷	۰/۷	مهر.....
۱۵	۱۹۰/۸	-	۱۵	۶۳/۷	۴/۰	۹/۲	آبان.....
۱۴	۱۹۱/۷	-	۱۰	۵۷/۵	۲/۰	۲/۴	آذر.....
۱۰	۱۵۳/۷	-	۱۸	۷۱/۳	۸/۰	۸/۷	دی.....
۱۷	۲۰۷/۰	-	۲۱	۶۲/۰	۴/۵	۷/۷	بهمن.....
۱۴	۱۲۱/۹	-	۴	۷۰/۶	۷/۰	۱۲/۳	اسفند.....

۶-۱-۰۱-اطلاعات هواشناسی شهرهای استان برحسب ماه: ۱۴۰۰ (دنباله)

شهر گناباد					ماه
دمای هوا (درجه سلسیوس)					
پایین ترین کمینه	بالاترین بیشینه	میانگین	میانگین کمینه	میانگین بیشینه	
۳/۳	۳۳/۸	۱۹/۲	۱۲/۱	۲۶/۴	فروردین.....
۱۳/۰	۳۶/۵	۲۳/۵	۱۶/۹	۳۰/۱	اردیبهشت.....
۱۸/۹	۴۲/۴	۳۰/۵	۲۳/۲	۳۷/۸	خرداد.....
۱۷/۲	۴۲/۸	۳۰/۹	۲۴/۰	۳۷/۸	تیر.....
۱۶/۷	۳۹/۷	۲۹/۰	۲۱/۷	۳۶/۳	مرداد.....
۱۵/۴	۳۸/۸	۲۶/۸	۱۹/۰	۳۴/۵	شهریور.....
۴/۵	۳۶/۰	۱۹/۶	۱۱/۶	۲۷/۵	مهر.....
-۲/۱	۲۴/۶	۱۱/۱	۴/۲	۱۷/۹	آبان.....
-۶/۴	۱۹/۷	۸/۹	۲/۶	۱۵/۳	آذر.....
-۳/۲	۱۷/۰	۶/۴	۱/۶	۱۱/۱	دی.....
-۴/۷	۱۸/۶	۶/۳	۰/۱	۱۲/۵	بهمن.....
۱/۴	۳۰/۲	۱۴/۴	۸/۵	۲۰/۳	اسفند.....

شهر گناباد							ماه
حداکثر سرعت وزش باد (متر بر ثانیه)	ساعات آفتابی (ساعت)	تعداد روزهای همراه با گرد و غبار	تعداد روزهای یخبندان	رطوبت نسبی (درصد)	حداکثر بارندگی در یک روز (میلیمتر)	بارندگی ماهانه (میلیمتر)	
۳۵	۲۵۶/۸	-	۰	۲۸/۳	//	۰	فروردین.....
۱۴	۲۸۴/۳	-	۰	۳۶/۰	۲۴/۱	۴۹/۵	اردیبهشت.....
۲۰	۳۶۷/۷	-	۰	۱۸/۱	۰/۵	۰/۵	خرداد.....
۱۳	۳۴۸/۶	-	۰	۲۰/۸	۰/۵	۰/۵	تیر.....
۱۶	۳۶۹/۷	-	۰	۱۸/۵	۰	۰	مرداد.....
۱۲	۳۴۶/۴	-	۰	۲۰/۶	۰	۰	شهریور.....
۱۱	۳۰۸/۹	-	۰	۲۳/۹	۰	۰	مهر.....
۱۰	۲۵۰/۶	-	۳	۳۹/۴	۴/۴	۴/۴	آبان.....
۱۰	۲۲۷/۴	-	۵	۴۶/۸	۳/۵	۵/۶	آذر.....
۲۳	۱۷۶/۲	-	۱۱	۶۵/۲	۱۸/۰	۶۰/۲	دی.....
۱۷	۲۵۶/۷	-	۱۵	۵۱/۵	۴/۶	۴/۷	بهمن.....
۱۵	۱۹۰/۹	-	۰	۵۱/۶	۱۴/۶	۲۴/۷	اسفند.....

۶-۱-۰۱- اطلاعات هواشناسی شهرهای استان برحسب ماه: ۰۰+۱۴۰ (دنباله)

شهر مشهد					ماه
دمای هوا (درجه سلسیوس)					
پایین ترین کمینه	بالاترین بیشینه	میانگین	میانگین کمینه	میانگین بیشینه	
۱/۵	۳۲/۶	۱۶/۳	۸/۹	۲۳/۶	فروردین.....
۱۱/۴	۳۵/۷	۲۱/۶	۱۴/۶	۲۸/۷	اردیبهشت.....
۱۵/۶	۴۱/۵	۲۸/۲	۲۰/۵	۳۶/۰	خرداد.....
۱۷/۴	۴۳/۲	۲۹/۲	۲۱/۹	۳۶/۶	تیر.....
۱۵/۲	۳۹/۷	۲۸/۱	۲۰/۵	۳۵/۸	مرداد.....
۱۳/۰	۳۹/۸	۲۵/۵	۱۷/۵	۳۳/۵	شهریور.....
۲/۵	۳۶/۴	۱۶/۳	۸/۹	۲۳/۸	مهر.....
-۳/۸	۲۵/۵	۸/۹	۲/۱	۱۵/۷	آبان.....
-۵/۶	۲۲/۰	۸/۸	۲/۲	۱۵/۴	آذر.....
-۵/۱	۱۸/۳	۵/۸	۰/۱	۱۱/۵	دی.....
-۵/۵	۲۰/۴	۵/۷	-۰/۹	۱۲/۳	بهمن.....
۰/۷	۲۸/۳	۱۰/۵	۵/۳	۱۵/۷	اسفند.....

شهر مشهد							ماه
حداکثر سرعت وزش باد (متر بر ثانیه)	ساعات آفتابی (ساعت)	تعداد روزهای همراه با گرد و غبار	تعداد روزهای یخبندان	رطوبت نسبی (درصد)	حداکثر بارندگی در یک روز (میلیمتر)	بارندگی ماهانه (میلیمتر)	
۲۰	۲۳۴/۴	-	۰	۵۱/۲	۳/۴	۶/۰	فروردین.....
۱۶	۲۶۶/۱	-	۰	۴۹/۱	۵/۹	۱۶/۵	اردیبهشت.....
۱۳	۳۷۴/۱	-	۰	۳۴/۲	//	۰	خرداد.....
۱۲	۳۵۶/۳	-	۰	۳۵/۲	۰/۹	۱/۳	تیر.....
۱۴	۳۷۵/۱	-	۰	۳۲/۳	۰	۰	مرداد.....
۱۲	۳۴۳/۶	-	۰	۳۶/۶	۰	۰	شهریور.....
۱۳	۲۸۵/۳	-	۰	۴۳/۴	۰	۰	مهر.....
۱۶	۲۱۰/۳	-	۸	۶۱/۱	۶/۱	۸/۹	آبان.....
۱۳	۱۹۹/۰	-	۷	۶۲/۹	۴/۹	۵/۱	آذر.....
۱۴	۱۵۰/۲	-	۱۵	۷۱/۵	۱۲/۶	۳۸/۰	دی.....
۱۸	۲۱۴/۰	-	۲۰	۶۲/۶	۱۱/۸	۱۷/۷	بهمن.....
۱۴	۱۳۱/۵	-	۰	۶۷/۴	۹/۴	۲۴/۵	اسفند.....

۰۷-۰۱- جمع بارندگی سالانه شهرهای دارای ایستگاه های همدمدی از بدو تأسیس تا پایان سال
۱۴۰۰
(میلی متر)

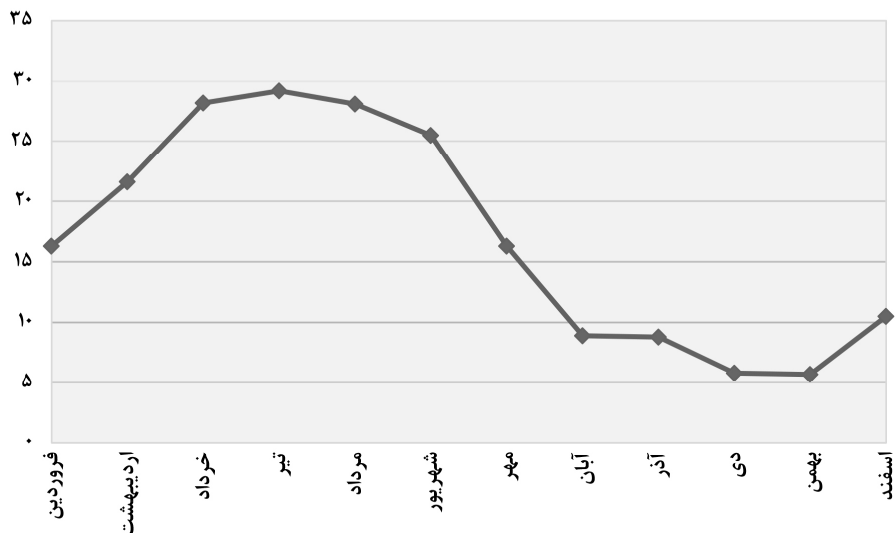
میانگین	کمینه	بیشینه	شهر/ ایستگاه
۲۱۵/۸	۸۰/۶	۳۵۲/۳	اسد آباد ^(۱)
۱۷۰/۳	۱۰۸/۹	۲۰۴/۶	باخرز
۱۳۳/۳	۴۴/۵	۲۱۱/۸	بجستان
۱۳۸/۸	۵۶/۴	۲۷۸/۱	بردسکن
۱۳۸/۷	۶۴/۹	۲۱۰/۴	تایباد
۱۶۶/۸	۸۹/۱	۲۸۴/۰	تریت جام
۲۴۳/۹	۱۲۳/۰	۵۰۹/۶	تریت حیدریه
۲۰۴/۶	۸۹/۳	۲۸۲/۰	جغتای ^(۱)
۱۸۲/۹	۸۵/۰	۲۷۴/۹	جوین ^(۱)
۱۶۸/۸	۷۴/۰	۲۶۱/۰	خلیل آباد ^(۱)
۱۳۶/۶	۷۴/۷	۲۰۱/۲	خواف
۲۳۰/۱	۱۱۰/۷	۳۸۴/۷	درگز
۱۴۶/۱	۸۲/۶	۲۶۷/۵	رشتخوار ^(۱)
۱۷۸/۸	۶۵/۶	۳۰۳/۲	سبزوار
۱۸۹/۰	۱۰۶/۱	۲۸۸/۲	سرخس
۲۳۷/۵	۱۰۸/۱	۳۲۷/۲	فریمان
۱۳۷/۹	۵۸/۵	۱۹۵/۲	فیض آباد ^(۱)
۳۱۱/۱	۱۷۷/۸	۴۴۱/۱	قوچان
۲۳۴/۳	۱۴۰/۸	۳۵۸/۶	کاخک ^(۱)
۱۸۸/۵	۸۶/۷	۳۹۴/۹	کاشمر
۲۹۷/۸	۱۵۲/۸	۴۵۶/۹	کلات ^(۱)
۲۹۵/۲	۱۷۸/۸	۳۹۳/۶	کوهسرخ ^(۱)
۲۰۹/۰	۱۱۳/۳	۳۳۲/۴	گلمکان
۱۳۱/۷	۴۶/۲	۲۵۷/۷	گناباد
۲۵۰/۰	۹۹/۰	۴۴۹/۰	مشهد
۲۳۴/۲	۱۱۷/۰	۳۸۷/۲	نیشابور

(۱) از نوع ایستگاه همدمدی نمی باشد.

ماخذ - اداره کل هواشناسی خراسان رضوی.

۳۶-۱- میانگین دمای هوای شهر مشهد برحسب ماه : ۱۴۰۰

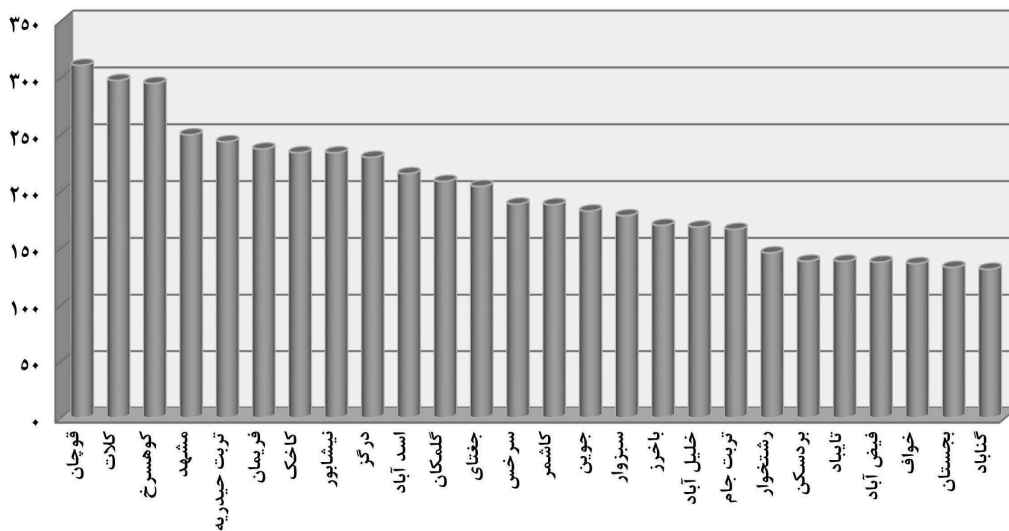
درجه سلسیوس



مینا: جدول ۱-۶

۳۷-۱- میانگین بارندگی سالانه شهر و ایستگاه های هواشناسی استان از بدو تاسیس تا پایان سال ۱۴۰۰

میلیمتر



مینا: جدول ۱-۷

۸-۱-۰- دمای سالانه شهرهای دارای ایستگاه همدیدی از بدو تأسیس تا پایان سال ۱۴۰۰
(درجه سلسیوس)

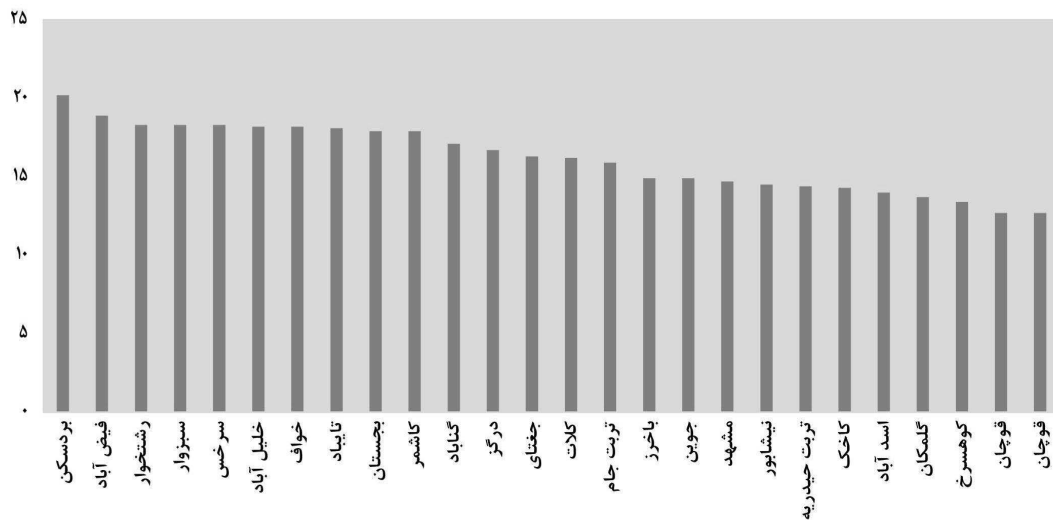
پایین ترین کمینه	بالاترین پیشینه	میانگین	میانگین کمینه	میانگین پیشینه	شهر / ایستگاه
-۲۳/۰	۴۰/۰	۱۴/۰	۸/۳	۱۷/۲	اسدآباد ^(۱)
-۲۰/۹	۴۲/۶	۱۴/۹	۷/۹	۲۲/۰	باخرز
-۹/۲	۴۱/۳	۱۷/۹	۱۲/۳	۲۳/۴	بجستان
-۱۳/۰	۴۴/۸	۲۰/۲	۱۴/۲	۲۶/۰	بردسکن
-۱۷/۲	۴۵/۸	۱۸/۱	۱۱/۳	۲۴/۹	تایباد
-۲۴/۰	۴۴/۲	۱۵/۹	۹/۱	۲۲/۸	تربت جام
-۲۴/۶	۴۰/۶	۱۴/۴	۷/۸	۲۱/۰	تربت حیدریه
-۱۴/۲	۴۲/۴	۱۶/۳	۱۱/۲	۲۱/۳	جغتای ^(۱)
-۲۲/۴	۴۳/۴	۱۴/۹	۷/۳	۲۲/۵	جوین ^(۱)
-۹/۳	۴۳/۲	۱۸/۲	۱۲/۵	۲۳/۹	خلیل آباد ^(۱)
-۲۴/۶	۴۴/۲	۱۸/۲	۱۲/۰	۲۴/۴	خواف
-۲۱/۰	۴۴/۵	۱۶/۷	۱۰/۶	۲۲/۶	درگز
-۱۳/۰	۴۳/۸	۱۸/۳	۱۱/۹	۲۴/۵	رشتخوار ^(۱)
-۲۰/۸	۴۶/۰	۱۸/۳	۱۱/۹	۲۴/۹	سبزوار
-۲۲/۴	۴۸/۷	۱۸/۳	۱۱/۴	۲۵/۳	سرخس
-۲۳/۶	۳۹/۱	۱۲/۴	۵/۵	۱۹/۴	فریمان
-۹/۰	۴۶/۰	۱۸/۹	۱۲/۱	۲۵/۷	فیض آباد ^(۱)
-۲۵/۴	۴۱/۴	۱۲/۷	۵/۸	۱۹/۶	قوچان
-۱۸/۸	۳۹/۲	۱۴/۳	۸/۹	۱۹/۶	کاخک ^(۱)
-۱۵/۸	۴۳/۲	۱۷/۹	۱۲/۱	۲۳/۹	کاشمر
-۱۶/۹	۴۲/۶	۱۶/۲	۷/۱	۲۶/۱	کلات ^(۱)
-۱۷/۴	۳۹/۲	۱۳/۴	۷/۰	۱۹/۳	کوهسرخ ^(۱)
-۲۲/۰	۴۱/۸	۱۳/۷	۶/۸	۲۰/۶	گلمکان
-۱۹/۶	۴۴/۶	۱۷/۱	۱۱/۱	۲۴/۱	گناباد
-۲۸/۰	۴۳/۸	۱۴/۷	۷/۸	۲۱/۶	مشهد
-۲۵/۰	۴۲/۸	۱۴/۵	۶/۷	۲۲/۲	نیشابور

(۱) از نوع ایستگاه همدیدی نمی باشد.

ماخذ - اداره کل هواشناسی خراسان رضوی.

۲۸-۱- میانگین دمای سالانه شهر و ایستگاه های هواشناسی استان از بدو تاسیس تا پایان سال ۱۴۰۰

درجه سلسیوس

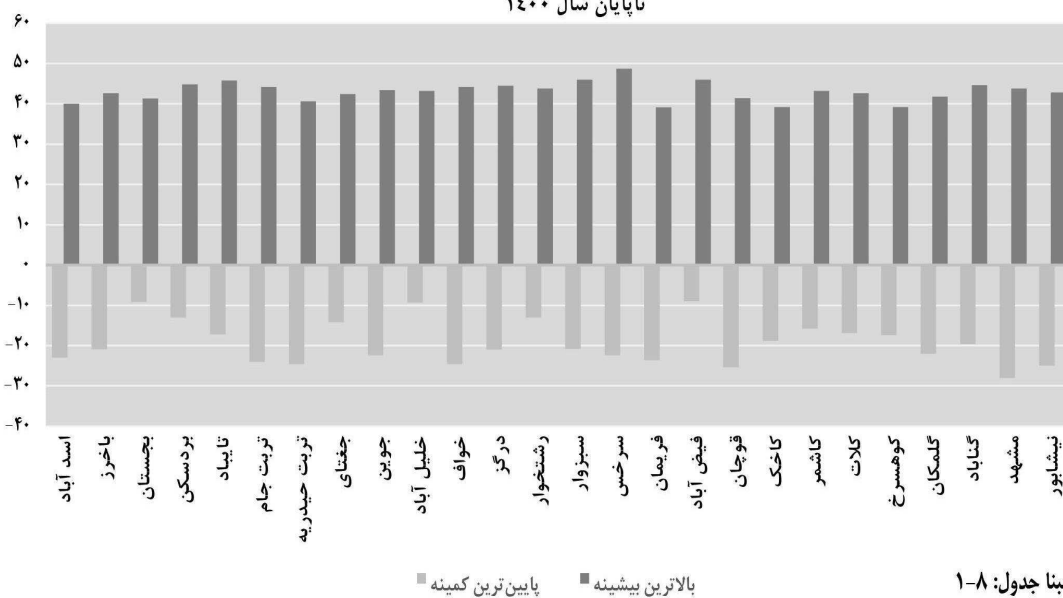


منبع: جدول ۸-۱

۳۹-۱- بالاترین بیشینه و پایین ترین کمینه دمای سالانه شهر و ایستگاه های هواشناسی استان از بدو تاسیس

درجه سلسیوس

تا پایان سال ۱۴۰۰



منبع: جدول ۸-۱