

فصل ۱۰ - ساختمان و مسکن

مقدمه

مساحت زمین واگذار شده و «اداره کل تعاون، کار و رفاه اجتماعی» مشخصات عمومی شرکتهای تعاونی مسکن فعال را سالانه ثبت و ارائه می نماید.

به علاوه قیمت فروش و اجاره واحد های مسکونی، از سال ۱۳۷۲ تا سال ۱۳۷۸، برای ۲۰ شهر و پس از آن برای ۳۱ شهر توسط مرکز آمار ایران و با اجرای «طرح آمارگیری از قیمت و اجاره مسکن در شهرهای منتخب» و از سال ۱۳۸۸ از طریق سامانه «اطلاعات مدیریت معاملات املاک و مستغلات کشور» و به روش ثبتی گردآوری و منتشر می گردد.

آمارهای این فصل به شرح زیر ارائه شده است:

- پروانه های ساختمانی صادر شده برای احداث و افزایش بنای ساختمان های مسکونی و غیر مسکونی در نقاط شهری
- مشخصات فعالیت های ساختمانی بخش خصوصی
- تعداد و هزینه انواع ساختمان های احداث شده و زمین های واگذار شده
- مشخصات عمومی شرکت های تعاونی مسکن فعال
- متوسط قیمت فروش و اجاره واحدهای مسکونی
- واحدهای مسکونی، تعداد خانوار، نحوه تصرف، اسکلت و مصالح بکار رفته در آنها

تعاریف و مفاهیم

پروانه ساختمانی: جواز ساخت ساختمان است که از طرف شهرداری ها یا سایر مراجع ذیصلاح صادر می شود.

ساختمان: ساختمان، سازه ثابت، مسقف و محصور

آمارهای ساختمان که در این فصل ارائه می شود شامل «آمارهای ساخت و ساز بناهای مسکونی و غیر مسکونی» و «موجودی بناهای مسکونی» است و اطلاعات آماری سایر انواع ساختمان از قبیل سدها، پل ها، کانال ها و شبکه ها را پوشش نمی دهد.

جمع آوری اطلاعات ثبت شده در پروانه های ساختمانی صادره توسط شهرداری های کشور، از سال ۱۳۵۴ مورد توجه مرکز آمار ایران قرار گرفت و از سال ۱۳۵۸ اطلاعات مذکور گردآوری و بطور سالانه منتشر می شود.

آمار مربوط به فعالیت های ساختمانی بخش خصوصی در نقاط شهری، از سال ۱۳۴۳ توسط بانک مرکزی ایران جمع آوری و منتشر می شود که در حال حاضر تعداد، مشخصات و هزینه بناهای مسکونی و غیر مسکونی را در برمی گیرد.

اطلاعات آماری مربوط به بناهای مسکونی و غیر مسکونی نقاط روستایی کشور شامل تعداد، هزینه ساخت، نوع مصالح عمده بکار رفته در ساختمان و ... طی سال های ۱۳۵۱ لغایت ۱۳۵۳ توسط مرکز آمار ایران گردآوری و منتشر شده است.

همچنین آمار فعالیت های ساختمانی بخش خصوصی در نقاط شهری و روستایی برای سال های ۱۳۷۲، ۱۳۷۳ و ۱۳۷۵ و در نقاط روستایی برای سال های ۱۳۷۹ لغایت ۱۳۸۲ توسط مرکز آمار ایران جمع آوری و منتشر شد.

همچنین «اداره کل راه و شهرسازی استان» آمار مربوطه به تعداد و هزینه ساختمان های احداث شده و

بازرگانی، آموزشی، بهداشتی، تفریحی، ورزشی و غیره) یا سایر مقاصد مورد استفاده واقع شود.

ساختمان مسکونی و غیر مسکونی توأم:

ساختمانی است که برای سکونت و برای انجام فعالیت اقتصادی یا سایر مقاصد به طور توأم مورد استفاده واقع شود.

سرمایه گذاری: عبارت از تمامی پرداخت‌هایی است که برای ایجاد ساختمان در یک دوره معین انجام می‌شود، حتی اگر ساختمان در آن دوره تکمیل نشده باشد.

فعالیت ساختمانی: تمامی فعالیت‌هایی است که در ارتباط با مراحل مختلف ایجاد ساختمان (پی‌کنی، پی‌ریزی، شناژبندی، برپاکردن اسکلت بنا، ساخت بنا، نصب تاسیسات و تجهیزات، کاشی‌کاری، روکاری، نقاشی، سیم‌کشی و...) صورت می‌گیرد، همچنین تعمیرات اساسی و جزئی در ساختمان‌های موجود (ساخت یک طبقه یا قسمت جدید، تعویض یا تعمیر تاسیسات و تجهیزات، تعمیر لوله‌های آب، گاز و فاضلاب، لکه‌گیری و ایزولاسیون بام، تجدید نقاشی و کاغذ دیواری، تعمیر محوطه و...) فعالیت ساختمانی محسوب می‌شود.

ساختمان کلنگی: منظور از ساختمان کلنگی، آن دسته از ساختمان‌هایی است که به منظور تخریب کامل بنا و احداث بنای جدید مورد استفاده قرار گرفته است.

نقاط شهری: رجوع کنید به تعاریف و مفاهیم «فصل ۳- جمعیت»

نقاط روستایی: رجوع کنید به تعاریف و مفاهیم «فصل ۳- جمعیت»

شرکت‌های تعاونی: رجوع کنید به تعاریف و مفاهیم «فصل ۵- کشاورزی، جنگلداری و شیلات».

شرکت تعاونی مسکن: شرکت تعاونی توزیعی است که در چارچوب اساسنامه تعاونی‌های مسکن جهت تأمین نیاز مسکن اعضا تشکیل و ثبت می‌شود.

است که به وسیله دیوارهای مستقل یا مشترک از بناهای همجوار کاملاً مجزا شده باشد. کوچک یا بزرگ بودن یا تعداد طبقه در تعریف ساختمان دخالت ندارد.

ساختمان تکمیل شده (تمام شده): ساختمانی است که کار ساختمانی آن پایان یافته و قابل بهره‌برداری باشد.

مساحت زمین: عبارت از مساحت قطعه زمین ملکی است که ساختمان در آن ایجاد یا تجدید بنا شود.

زمین بایر: زمینی است که سابقه احیا و بهره‌برداری دارد ولی بیش از ۵ سال متوالی بلا کشت باقی مانده باشد. جنگل و مرتع زمین بایر محسوب نمی‌شود.

واحد مسکونی: عبارت است از تمام یا قسمتی از یک ساختمان که حداقل شامل اتاق و سرویس (حداقل یک توالت) مستقل بوده و دارای ورودی مستقیم یا غیر مستقیم از معبر عمومی باشد، شکل متعارف آن خانه معمولی و واحد آپارتمانی است که برای سکونت یک خانوار ساخته می‌شود.

سطح کل زیربنای طبقات: عبارت از مجموع سطح زیربنای تمامی طبقات اعم از زیرزمین، طبقه همکف، نیم طبقه، طبقه اول و بقیه طبقات است.

هزینه ساختمان: هزینه ساختمان، چه در مرحله شروع که پیش‌بینی می‌شود و چه در مرحله تکمیل که رقم واقعی گزارش می‌شود، شامل هزینه‌های نقشه ساختمان، نظارت مهندس، پروانه ساختمان، مصالح ساختمان، وسایل و ابزار کار، مزد کارگر، حق الزحمه معمار، هزینه تاسیسات حرارت مرکزی، روشنایی، آب و فاضلاب و غیره می‌باشد. ارزش زمین، در هزینه ساختمان منظور نمی‌شود.

ساختمان مسکونی: ساختمانی است که به منظور سکونت ساخته شده یا مورد استفاده واقع شود.

ساختمان غیر مسکونی: ساختمانی است که برای سکونت و برای انجام فعالیت اقتصادی (مانند: صنعتی،

گزیده اطلاعات

در سال ۱۴۰۰ تعداد ۱۰۰۳۵ پروانه ساختمانی با ۳۲۴۱ هزار متر مربع مساحت زمین جهت احداث ساختمان توسط شهرداری ها صادر شده است که نسبت به سال قبل به ترتیب ۲۷ درصد و ۲۲ درصد کاهش داشته است، لازم به ذکر است که ۸۳ درصد پروانه‌های صادر شده مربوط به احداث واحدهای مسکونی می‌باشد. در سال ۱۴۰۰ تعداد ۱۲۶۵۴ دستگاه ساختمانی با هزینه ۳۹۴۰۰۰ میلیارد ریال توسط بخش خصوصی در نقاط شهری استان شروع شده است که نسبت به سال قبل به ترتیب ۱۷ درصد و ۶۶ درصد افزایش داشته است.

همچنین در این سال تعداد ۸۴۰۱ دستگاه ساختمانی با هزینه ۱۵۵۰۰۹ میلیارد ریال توسط بخش خصوصی در نقاط شهری استان تکمیل شده است. در سال ۱۴۰۰ متوسط قیمت یک مترمربع زیربنای واحد مسکونی در شهر مشهد ۱۱۶۹۳۱ هزار ریال بوده است که نسبت به سال قبل ۸۳ درصد افزایش یافته است. همچنین در این سال متوسط اجاره بهای ماهانه به ازای یک متر مربع زیربنای واحد مسکونی در شهر مشهد ۲۹۲۰۳۶ ریال بوده است که نسبت به سال قبل ۷۷ درصد افزایش یافته است.

۱-۰-۰۱ پروانه های ساختمانی صادر شده برای احداث ساختمان برحسب مساحت زمین و زیربنا در نقاط شهری (فقره - متر مربع)

مساحت زمین	مساحت زیربنا	پروانه	سال و شهر
۵۰۹۵۰۷۴	۴۳۸۶۶۷۹	۱۲۳۳۹	۱۳۸۵ ^(۱)
۴۵۸۶۱۷۷	۵۱۷۲۲۰۱	۱۲۴۱۳	۱۳۹۰
۲۱۹۷۰۹۵	۳۵۰۲۳۷۷	۶۸۱۴	۱۳۹۵
۲۴۹۵۵۲۵	۳۹۲۴۸۳۹	۷۳۰۳	۱۳۹۶
۳۰۹۲۲۰۷	۷۷۱۴۱۴۸	۹۹۷۰	۱۳۹۷
۲۷۵۹۹۷۷	۶۳۳۳۱۶۳	۱۰۵۵۹	۱۳۹۸
۴۱۳۰۶۲۴	۱۰۴۸۵۴۱۴	۱۳۷۲۸	۱۳۹۹
۳۲۴۱۴۷۰	۱۳۶۱۱۴۰	۱۰۰۳۵	۱۴۰۰
.	.	.	آماجوق
۱۱۲۸	۶۲۷	۶	احمد آباد صولت
.	.	.	اسحاق آباد
۳۳۱۷	۱۱۴۵	۱۳	انابد
.	.	.	باجگیران
۱۱۳۴۲	۸۸۹۹	۴۸	باخرز
۵۷۰	۲۴۴	۴	بار
۲۲۲	۹۵	۲	بایک
۲۳۲۹۲	۲۱۹۰۲	۱۱۷	بجستان
۳۱۹۴۶	۲۴۸۲۶	۱۵۹	بردسکن
۷۷۵۶	۳۶۹۲	۱۶	بیدخت
۹۸۷۹	۱۰۹۰۴	۳۸	تایباد
۶۴۴۳۹	۴۸۱۶۳	۲۳۸	تریت جام
۶۶۰۲۱	۱۳۷۵۵۰	۲۷۳	تریت حیدریه
۱۴۵۶۵	۱۳۰۳۳	۵۴	جغتای
.	.	.	جنت آباد
۱۶۹۹۳	۷۹۷۴	۶۲	جنگل
۲۳۰	۶۰	۱	چاپشلو
.	.	.	چخماق
۸۱۴۸	۳۵۷۲	۲۴	چکنه
.	.	.	چنار
۴۱۳۳۶	۳۸۴۲۳	۱۹۱	چناران
.	.	.	حسن آباد
۴۱۰۳	۱۲۱۲	۱۲	حکم آباد
۲۴۵۰۳	۱۴۹۳۷	۹۸	خرو
۱۱۷۳۹	۷۳۹۹	۴۲	خلیل آباد
۴۱۲۵۹	۳۶۴۶۷	۱۹۸	خواف
۴۵۶۶	۳۰۱۲	۱۹	داورزن

۱۰-۰۱- پروانه های ساختمانی صادر شده برای احداث ساختمان برحسب مساحت زمین و زیربنا در نقاط شهری (دنباله)
(فقره - متر مربع)

مساحت زمین	مساحت زیربنا	پروانه	سال و شهر
۱۷۲۲۹	۱۶۰۶۰	۹۹	درگز.....
۵۵۳۲	۹۶۳۸	۲۱	درود.....
۱۶۰۶۲	۲۰۷۴۱	۱۱۳	دولت آباد.....
.	.	.	رادکان.....
۵۴۸	۴۷۶	۵	رباط سنگ.....
۱۲۷۸۴	۲۱۷۳۱	۱۱۷	رشتخوار.....
۱۵۲۵۶	۷۵۷۳	۴۶	رضویه.....
۲۱۶۲	۶۱۲۶	۲۴	روداب.....
.	.	.	روشناوند.....
۶۵۶	۳۰۲۶	۸	ریواده.....
۴۲۳۰	۵۶۳۸	۲۸	ریوش.....
۱۰۰	۴۵۰	۱	ریوند.....
۶۸۲۳۴	۴۷۱۳۹	۲۰۷	سبزوار.....
.	.	.	سده.....
۷۰۴۴	۷۳۵۱	۳۴	سرخس.....
۳۶۴۳	۶۷۱۰	۲۹	سفید سنگ.....
۲۰۹۹	۳۴۹۱	۱۹	سلامی.....
۸۳۶۲	۱۱۹۸۸	۶۶	سلطان آباد.....
۱۱۷۷	۲۳۲۳	۱۲	سمیع آباد.....
۱۱۹۹۲	۱۴۲۰۹	۶۴	سنگان.....
.	.	.	سیدآباد.....
۱۳۲	۵۰۰	۲	شادمهر.....
.	.	.	شامکان.....
۹۹۱۰۲	۱۳۹۷۹۶	۲۵۲	شاندیز.....
۱۲۹۳	۱۶۶۹	۷	ششتمد.....
۱۶۵۴	۲۳۹۷	۱۳	شهر آباد.....
۱۳۸۱	۳۱۰۲	۱۳	شهر زو.....
.	.	.	شهرکهنه.....
۱۰۹۱۳	۱۲۷۴۰	۶۳	صالح آباد.....
۲۶۰۳۲	۵۵۲۲۳	۶۲	طرقبه.....
۳۰۰۷	۴۹۲۲	۲۲	عشق آباد.....
.	.	.	فرگ قلعه.....
۷۴۹۸	۱۱۲۳۴	۳۸	فرهاد گرد.....
۴۳۷۸۹	۵۴۵۴۵	۱۹۶	فریمان.....
۲۷۹۱	۳۱۰۴	۱۷	فیروزه.....
۱۹۷۶۷	۲۸۸۶۱	۹۳	فیض آباد.....

۱-۰-۰۱ پروانه های ساختمانی صادر شده برای احداث ساختمان برحسب مساحت زمین و زیربنا در نقاط شهری (دنباله) (فقره - متر مربع)

مساحت زمین	مساحت زیربنا	پروانه	سال و شهر
۶۳۴۴	۷۸۸۹	۳۸	قاسم آباد.....
۵۷۸۴	۳۶۳۴۰	۳۲	قدمگاه.....
.	.	.	قلعه نو علیا.....
۲۸۵	۶۵۰	۲	قلندر آباد.....
۷۲۰۴۱	۱۷۲۹۲۴	۲۷۳	قوچان.....
۹۳۵۵	۱۸۷۴۵	۶۸	کاخک.....
۶۶۶	۱۳۱۴	۸	کاریز.....
۵۷۵۶۹	۵۶۰۷۰	۲۳۵	کاشمر.....
۲۴۳۷	۴۶۸۳	۲۴	کدکن.....
۳۴۰۹	۴۰۵۱	۲۱	کلات.....
۴۳۰۱	۱۱۲۷۵	۵۱	کندر.....
.	.	.	گرماب.....
۱۲۳۲۳۳	۱۷۴۲۷۸	۳۴۳	گلبهار.....
۱۰۰۰۲	۳۹۴۶۴	۵۷	گلمکان.....
۵۸۱۸۵	۶۱۶۰۸	۲۳۳	گناباد.....
۳۰۰	۴۹۰	۳	لطف آباد.....
۷۱۵	۱۸۲۳	۸	مزداوند.....
.	.	.	مزرع.....
۲۴۴۲	۵۸۵۵	۱۹	مشکان.....
۶۹۵۹۵۱۶	۱۶۰۶۴۰۵	۴۷۰۴	مشهد.....
۱۶۲۰	۲۳۳۰	۶	مشهد ریزه.....
۲۷۹۳	۵۲۹۶	۱۷	ملک آباد.....
.	.	.	نسر.....
۴۴۴۴	۸۱۳۰	۳۳	نشتیفان.....
۴۰۳۴	۷۲۴۵	۳۳	نصر آباد.....
۷۸۱۸	۱۱۳۳۶	۴۹	نقاب.....
۸۲۳	۴۵۹۲	۱۲	نوخندان.....
.	.	.	نوده انقلاب.....
۲۴۱۴۸۲	۱۰۲۵۹۰	۴۵۱	نیشابور.....
۹۰۳	۱۹۵۵	۱۰	نیل شهر.....
۴۸	۲۱۸	۱	همت آباد.....
۱۹۸۶	۳۶۹۷	۱۸	یونسی.....

(۱) اطلاعات مورد بازنگری قرار گرفته است.

ماخذ - مرکز آمار ایران. دفتر صنعت، معدن و زیربنایی.

۱۰-۰۲- پروانه های ساختمانی صادر شده برای احداث ساختمان برحسب نوع استفاده در نقاط شهری (فقره)

سال و شهر	جمع	مسکونی	مسکونی و کارگاه توأم	بازرگانی	صنعتی، آموزشی و بهداشتی	سایر
۱۳۸۵ ^(۱)	۱۲۳۳۹	۱۰۹۳۹	۵۹۴	۴۸۷	۲۴۳	۷۶
۱۳۹۰	۱۲۴۱۳	۱۰۹۹۰	۶۶۵	۵۷۱	۱۴۲	۴۵
۱۳۹۵	۶۸۱۴	۵۴۸۵	۵۷۸	۵۷۶	۱۶۳	۱۲
۱۳۹۶	۷۳۰۳	۶۱۰۳	۴۹۸	۵۲۸	۱۴۷	۲۷
۱۳۹۷	۹۹۷۰	۸۲۴۷	۷۵۴	۸۳۸	۱۱۶	۱۵
۱۳۹۸	۱۰۵۵۹	۸۹۳۵	۸۵۴	۶۴۱	۱۱۵	۱۴
۱۳۹۹	۱۳۷۳۸	۱۱۷۸۲	۱۰۹۵	۶۹۱	۱۵۳	۱۷
۱۴۰۰	۱۰۰۳۵	۸۳۷۴	۸۶۸	۵۷۳	۱۷۵	۴۵
آماجوق	۰	۰	۰	۰	۰	۰
احمد آباد صولت	۶	۶	۰	۰	۰	۰
اسحاق آباد	۰	۰	۰	۰	۰	۰
انابد	۱۳	۱۱	۰	۲	۰	۰
باجگیران	۰	۰	۰	۰	۰	۰
باخرز	۴۸	۳۵	۸	۵	۰	۰
بار	۴	۴	۰	۰	۰	۰
بایک	۲	۲	۰	۰	۰	۰
بجستان	۱۱۷	۱۰۸	۰	۹	۰	۰
بردسکن	۱۵۹	۱۱۶	۱۱	۳۲	۰	۰
بیدخت	۱۶	۱۲	۰	۴	۰	۰
تایباد	۳۸	۲۵	۱۰	۳	۰	۰
تربت جام	۲۳۸	۱۸۲	۱۱	۳۷	۵	۳
تربت حیدریه	۲۷۳	۱۶۲	۷۱	۴۰	۰	۰
جغتای	۵۴	۴۱	۴	۸	۱	۰
جنت آباد	۰	۰	۰	۰	۰	۰
جنگل	۶۲	۴۷	۵	۷	۱	۲
چاپشلو	۱	۱	۰	۰	۰	۰
چخماق	۰	۰	۰	۰	۰	۰
چکنه	۲۴	۲۰	۴	۰	۰	۰
چنار	۰	۰	۰	۰	۰	۰
چناران	۱۹۱	۱۵۷	۲۷	۷	۰	۰
حسن آباد	۰	۰	۰	۰	۰	۰
حکم آباد	۱۲	۱۰	۱	۱	۰	۰
خرو	۹۸	۷۲	۱۴	۱۲	۰	۰
خلیل آباد	۴۲	۲۹	۱۰	۱	۲	۰
خواف	۱۹۸	۱۹۰	۵	۲	۰	۱

۱۰+۰۲- پروانه های ساختمانی صادر شده برای احداث ساختمان برحسب نوع استفاده در نقاط شهری (دنباله)

سال و شهر	جمع	مسکونی	مسکونی و کارگاه توأم	بازرگانی	صنعتی، آموزشی و بهداشتی	سایر
داورزن.....	۱۹	۱۵	۳	۱	۰	۰
درگز.....	۹۹	۸۳	۹	۶	۱	۰
درود.....	۲۱	۲۰	۱	۰	۰	۰
دولت آباد.....	۱۱۳	۷۶	۱۱	۲۵	۰	۱
رادکان.....	۰	۰	۰	۰	۰	۰
رباط سنگ.....	۵	۲	۳	۰	۰	۰
رشتخوار.....	۱۱۷	۱۰۷	۲	۸	۰	۰
رضویه.....	۴۶	۳۷	۳	۶	۰	۰
روداب.....	۲۴	۲۳	۱	۰	۰	۰
روشناوند.....	۰	۰	۰	۰	۰	۰
ریواده.....	۸	۷	۰	۱	۰	۰
ریوش.....	۲۸	۲۳	۵	۰	۰	۰
ریوند.....	۱	۱	۰	۰	۰	۰
سبزوار.....	۲۰۷	۱۶۲	۶	۲۴	۱۵	۰
سده.....	۰	۰	۰	۰	۰	۰
سرخس.....	۳۴	۲۹	۴	۱	۰	۰
سفید سنگ.....	۲۹	۲۲	۲	۵	۰	۰
سلامی.....	۱۹	۱۷	۰	۲	۰	۰
سلطان آباد.....	۶۶	۵۶	۵	۴	۰	۱
سمیع آباد.....	۱۲	۱۱	۱	۰	۰	۰
سنگان.....	۶۴	۵۷	۵	۲	۰	۰
سیدآباد.....	۰	۰	۰	۰	۰	۰
شادمهر.....	۲	۱	۰	۱	۰	۰
شامکان.....	۰	۰	۰	۰	۰	۰
شاندیز.....	۲۵۲	۲۴۹	۲	۱	۰	۰
ششتمد.....	۷	۶	۱	۰	۰	۰
شهر آباد.....	۱۳	۴	۳	۶	۰	۰
شهر زو.....	۱۳	۱۳	۰	۰	۰	۰
شهر کهنه.....	۰	۰	۰	۰	۰	۰
صالح آباد.....	۶۳	۵۰	۱۰	۳	۰	۰
طرقیه.....	۶۲	۶۱	۱	۰	۰	۰
عشق آباد.....	۲۲	۱۶	۵	۱	۰	۰
فرگ قلعه.....	۰	۰	۰	۰	۰	۰
فرهاد گرد.....	۳۸	۲۹	۱	۸	۰	۰
فریمان.....	۱۹۶	۱۵۱	۱۳	۳۱	۱	۰

۱۰+۰۲ - پروانه های ساختمانی صادر شده برای احداث ساختمان برحسب نوع استفاده در نقاط شهری (دنباله)

سال و شهر	جمع	مسکونی	مسکونی و کارگاه توأم	بازرگانی	صنعتی، آموزشی و بهداشتی	سایر
فیروزه.....	۱۷	۱۴	۳	.	.	.
فیض آباد.....	۹۳	۶۵	۱۹	۸	۱	.
قاسم آباد.....	۳۸	۳۴	۴	.	.	.
قدمگاه.....	۳۲	۲۳	۶	۳	.	.
قلعه نو علیا.....
قلندر آباد.....	۲	۲
قوچان.....	۲۷۳	۲۱۱	۳۸	۲۱	۳	.
کاخک.....	۶۸	۶۵	۳	.	.	.
کاریز.....	۸	۴	.	۴	.	.
کاشمر.....	۲۳۵	۱۷۱	۲۴	۱۳	۲۷	.
کدکن.....	۲۴	۱۹	۱	۱	۳	.
کلات.....	۲۱	۱۷	۳	۱	.	.
کندر.....	۵۱	۴۵	.	۶	.	.
گرماب.....
گلپهار.....	۳۴۳	۲۸۳	۳	۴۷	۹	۱
گلمکان.....	۵۷	۵۱	۴	۲	.	.
گناباد.....	۲۳۳	۱۷۹	۲۰	۳۱	.	۳
لطف آباد.....	۳	۲	.	۱	.	.
مزدآوند.....	۸	۸
مزرج.....
مشکان.....	۱۹	۱۸	.	۱	.	.
مشهد.....	۴۷۰۴	۴۰۷۵	۴۲۰	۱۰۹	۷۶	۲۴
مشهد ریزه.....	۶	۵	.	۱	.	.
ملک آباد.....	۱۷	۱۷
نسر.....
نشتیفان.....	۳۳	۲۹	۳	۱	.	.
نصر آباد.....	۳۳	۲۵	۴	۳	۱	.
نقاب.....	۴۹	۳۵	۱۲	۲	.	.
نوخندان.....	۱۲	۱۰	۱	.	۱	.
نوده انقلاب.....
نیشابور.....	۴۵۱	۳۸۳	۲۲	۹	۲۸	۹
نیل شهر.....	۱۰	۹	.	۱	.	.
همت آباد.....	۱	.	.	۱	.	.
یونسی.....	۱۸	۱۷	.	۱	.	.

(۱) اطلاعات مورد بازنگری قرار گرفته است .
 ماخذ - مرکز آمار ایران. دفتر صنعت، معدن و زیربنایی.

۳-۱- پروانه های ساختمانی صادر شده برای احداث ساختمان برحسب نوع اسکلت و مصالح عمده ساختمانی در نقاط شهری (فقره)

سال و شهر	جمع	آجر و آهن	آجر و چوب	بلوک سیمانی	اسکلت فلزی	بتون آرمه	سایر
۱۳۸۵ ^(۱)	۱۲۳۳۹	۱۴۱۹	۱	۱۴	۱۰۶۴۵	۲۱۰	۵۰
۱۳۹۰	۱۲۴۱۳	۱۱۱	۲۰	۲۵	۱۲۱۵۴	۱۰۳	۰
۱۳۹۵	۶۸۱۴	۵۹	۰	۲۵	۶۴۲۳	۳۰۷	۰
۱۳۹۶	۷۳۰۳	۲۵	۰	۴	۶۷۹۲	۴۸۲	۰
۱۳۹۷	۹۹۷۰	۱۰۷	۰	۰	۸۹۰۵	۹۵۸	۰
۱۳۹۸	۱۰۵۵۹	۱۷۵	۰	۰	۹۳۳۰	۱۰۵۴	۰
۱۳۹۹	۱۳۷۳۸	۳۱۱	۰	۲	۱۱۹۱۸	۱۵۰۷	۰
۱۴۰۰	۱۰۰۳۵	۱۷۶	۱	۱	۸۷۵۳	۱۱۰۴	۰
آماجوق	۰	۰	۰	۰	۰	۰	۰
احمد آباد صولت	۶	۰	۰	۰	۶	۰	۰
اسحاق آباد	۰	۰	۰	۰	۰	۰	۰
انابد	۱۳	۰	۰	۰	۱۲	۱	۰
باجگیران	۰	۰	۰	۰	۰	۰	۰
باخرز	۴۸	۵	۰	۰	۳۷	۶	۰
بار	۴	۰	۰	۰	۴	۰	۰
بایک	۲	۰	۰	۰	۲	۰	۰
بجستان	۱۱۷	۰	۰	۰	۱۰۹	۸	۰
بردسکن	۱۵۹	۰	۰	۰	۹۵	۶۴	۰
بیدخت	۱۶	۰	۰	۰	۱۵	۱	۰
تایباد	۳۸	۰	۰	۰	۳۸	۰	۰
تریت جام	۲۳۸	۹۵	۰	۱	۱۴۱	۱	۰
تریت حیدریه	۲۷۳	۰	۰	۰	۲۷۳	۰	۰
جغتای	۵۴	۰	۰	۰	۴۶	۸	۰
جنت آباد	۰	۰	۰	۰	۰	۰	۰
جنگل	۶۲	۰	۰	۰	۶۲	۰	۰
چاپشلو	۱	۰	۰	۰	۱	۰	۰
چخماق	۰	۰	۰	۰	۰	۰	۰
چکنه	۲۴	۰	۰	۰	۲۳	۱	۰
چنار	۰	۰	۰	۰	۰	۰	۰
چناران	۱۹۱	۰	۰	۰	۱۹۱	۰	۰
حسن آباد	۰	۰	۰	۰	۰	۰	۰
حکم آباد	۱۲	۰	۰	۰	۱۲	۰	۰
خرو	۹۸	۰	۰	۰	۱۴	۸۴	۰
خلیل آباد	۴۲	۰	۰	۰	۴۱	۱	۰
خواف	۱۹۸	۰	۰	۰	۱۹۸	۰	۰

۳-۱۰- پروانه های ساختمانی صادر شده برای احداث ساختمان برحسب نوع اسکلت و مصالح
عمده ساختمانی در نقاط شهری (دنباله)

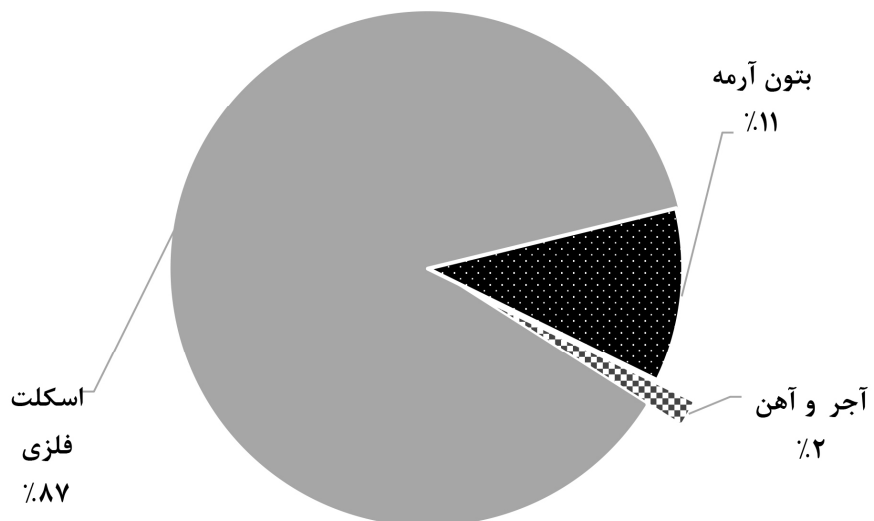
سال و شهر	جمع	آجر و آهن	آجر و چوب	بلوک سیمانی	اسکلت فلزی	بتون آرمه	سایر
داورزن.....	۱۹	.	.	.	۱۸	۱	.
درگز.....	۹۹	۹۹	.
درود.....	۲۱	.	.	.	۱۸	۳	.
دولت آباد.....	۱۱۳	۱۳	.	.	۱۰۰	.	.
رادکان.....
رباط سنگ.....	۵	.	.	.	۵	.	.
رشتخوار.....	۱۱۷	.	.	.	۱۱۷	.	.
رضویه.....	۴۶	.	.	.	۴۶	.	.
روداب.....	۲۴	.	.	.	۴	۲۰	.
روشناوند.....
ریواده.....	۸	.	.	.	۸	.	.
ریوش.....	۲۸	.	.	.	۲۸	.	.
ریوند.....	۱	۱
سبزوار.....	۲۰۷	.	.	.	۱۹۱	۱۶	.
سده.....
سرخس.....	۳۴	.	.	.	۳۴	.	.
سفید سنگ.....	۲۹	۹	.	.	۲۰	.	.
سلامی.....	۱۹	۱	.	.	۱۷	۱	.
سلطان آباد.....	۶۶	.	.	.	۶۳	۳	.
سمیع آباد.....	۱۲	۳	.	.	۱	۸	.
سنگان.....	۶۴	.	.	.	۱۹	۴۵	.
سیدآباد.....
شادمهر.....	۲	۱	.	.	۱	.	.
شامکان.....
شاندیز.....	۲۵۲	.	.	.	۲۵۱	۱	.
ششتمد.....	۷	.	.	.	۷	.	.
شهر آباد.....	۱۳	.	.	.	۱۳	.	.
شهر زو.....	۱۳	.	.	.	۷	۶	.
شهر کهنه.....
صالح آباد.....	۶۳	.	.	.	۳۴	۲۹	.
طرقبه.....	۶۲	.	.	.	۶۲	.	.
عشق آباد.....	۲۲	.	.	.	۲۲	.	.
فرگ قلعه.....
فرهاد گرد.....	۳۸	۱۱	.	.	۲۴	۳	.
فریمان.....	۱۹۶	۱	.	.	۱۶۳	۳۲	.

۳-۱- پروانه های ساختمانی صادر شده برای احداث ساختمان برحسب نوع اسکلت و مصالح عمده ساختمانی در نقاط شهری (دنباله)

سال و شهر	جمع	آجر و آهن	آجر و چوب	بلوک سیمانی	اسکلت فلزی	بتون آرمه	سایر
فیروزه	۱۷	.	.	.	۳	۱۴	.
فیض آباد	۹۳	.	.	.	۹۳	.	.
قاسم آباد	۳۸	.	.	.	۲۸	۱۰	.
قدمگاه	۳۲	.	.	.	۳۲	.	.
قلعه نو علیا	۰	.	.	.	۰	.	.
قلندر آباد	۲	.	.	.	۲	.	.
قوچان	۲۷۳	.	.	.	۱۴۴	۱۲۹	.
کاخک	۶۸	.	.	.	۶۸	.	.
کاریز	۸	.	.	.	۸	.	.
کاشمر	۲۳۵	.	.	.	۲۳۲	۳	.
کدکن	۲۴	.	.	.	۲۴	.	.
کلات	۲۱	.	.	.	۲۱	.	.
کندر	۵۱	.	.	.	۵۱	.	.
گرماب	۰	.	.	.	۰	.	.
گلبهار	۳۴۳	.	.	.	۳۳۹	۴	.
گلمکان	۵۷	۱۱	.	.	۴۶	.	.
گناباد	۲۳۳	.	.	.	۲۲۹	۴	.
لطف آباد	۳	۱	.	.	۲	.	.
مزدآوند	۸	۴	.	.	۴	.	.
مزرع	۰	.	.	.	۰	.	.
مشکان	۱۹	.	.	.	۱۵	۴	.
مشهد	۴۷۰۴	۱	.	.	۴۶۳۹	۶۴	.
مشهد ریزه	۶	.	.	.	۵	۱	.
ملک آباد	۱۷	.	.	.	۱۷	.	.
نسر	۰	.	.	.	۰	.	.
نشتیفان	۳۳	.	.	.	۲۴	۹	.
نصر آباد	۳۳	۸	۱	.	۱۵	۹	.
نقاب	۴۹	.	.	.	۴۸	۱	.
نوخندان	۱۲	۲	.	.	۸	۲	.
نوده انقلاب	۰	.	.	.	۰	.	.
نیشابور	۴۵۱	۲	.	.	۴۸	۴۰۱	.
نیل شهر	۱۰	۵	.	.	۵	.	.
همت آباد	۱	۱	.	.	۰	.	.
یونسی	۱۸	۱	.	.	۱۰	۷	.

(۱) اطلاعات مورد بازنگری قرار گرفته است .
 ماخذ - مرکز آمار ایران، دفتر صنعت، معدن و زیربنایی.

۱-۱۰- توزیع پروانه های ساختمانی صادر شده برای احداث ساختمان بر حسب نوع اسکلت و مصالح عمده ساختمانی در نقاط شهری: ۱۴۰۰+



مینا: جدول ۳-۱۰

۱۰+۰۴- پروانه های ساختمانی صادرشده برای احداث ساختمان برحسب تعداد طبقات در نقاط شهری (فقره)

سال و شهر	جمع	یک طبقه	دو طبقه	سه طبقه	چهار طبقه	پنج طبقه و بیش تر
..... ^(۱) ۱۳۸۵	۱۲۳۳۹	۵۰۲۰	۲۸۴۱	۱۷۷۹	۱۳۵۰	۱۳۴۹
..... ۱۳۹۰	۱۲۴۱۳	۳۴۶۷	۳۱۲۴	۲۳۲۷	۱۷۲۲	۱۷۷۳
..... ۱۳۹۵	۶۸۱۴	۲۰۷۷	۱۴۸۵	۷۱۰	۷۷۹	۱۷۶۳
..... ۱۳۹۶	۷۳۰۳	۲۱۵۸	۱۵۴۳	۷۰۷	۷۶۵	۲۱۳۰
..... ۱۳۹۷	۹۹۷۰	۲۸۱۷	۱۷۵۵	۸۸۸	۸۹۸	۳۶۱۲
..... ۱۳۹۸	۱۰۵۵۹	۲۹۸۷	۲۳۳۴	۱۰۴۸	۷۷۲	۳۴۱۸
..... ۱۳۹۹	۱۳۷۳۸	۳۳۳۹	۲۷۸۷	۱۸۰۶	۸۲۹	۴۹۸۷
..... ۱۴۰۰	۱۰۰۳۵	۲۱۶۷	۲۱۲۲	۱۳۹۲	۶۱۴	۳۷۴۰
..... آماجوق	۰	۰	۰	۰	۰	۰
..... احمد آباد صولت	۶	۵	۱	۰	۰	۰
..... اسحاق آباد	۰	۰	۰	۰	۰	۰
..... اناپد	۱۳	۱۲	۱	۰	۰	۰
..... باجگیران	۰	۰	۰	۰	۰	۰
..... باخرز	۴۸	۱۸	۳۰	۰	۰	۰
..... بار	۴	۴	۰	۰	۰	۰
..... بایک	۲	۲	۰	۰	۰	۰
..... بجستان	۱۱۷	۱۵	۱۰۱	۱	۰	۰
..... بردسکن	۱۵۹	۱۱۸	۳۸	۲	۱	۰
..... بیدخت	۱۶	۹	۵	۲	۰	۰
..... تایباد	۳۸	۱۴	۱۴	۴	۴	۲
..... تربت جام	۲۳۸	۱۲۲	۷۸	۲۶	۷	۵
..... تربت حیدریه	۲۷۳	۵۸	۶۸	۶۸	۳۲	۴۷
..... جغتای	۵۴	۲۰	۲۰	۱۳	۱	۰
..... جنت آباد	۰	۰	۰	۰	۰	۰
..... جنگل	۶۲	۴۷	۱۴	۱	۰	۰
..... چاپشلو	۱	۱	۰	۰	۰	۰
..... چخماق	۰	۰	۰	۰	۰	۰
..... چکنه	۲۴	۱۴	۷	۳	۰	۰
..... چنار	۰	۰	۰	۰	۰	۰
..... چناران	۱۹۱	۹۹	۶۲	۲۸	۲	۰
..... حسن آباد	۰	۰	۰	۰	۰	۰
..... حکم آباد	۱۲	۱۰	۲	۰	۰	۰
..... خرو	۹۸	۵۱	۴۷	۰	۰	۰
..... خلیل آباد	۴۲	۲۰	۱۸	۴	۰	۰
..... خوفا	۱۹۸	۵۹	۱۳۵	۳	۰	۱

۴-۰-۱- پروانه های ساختمانی صادرشده برای احداث ساختمان برحسب تعداد طبقات در نقاط شهری (دنباله)

سال و شهر	جمع	یک طبقه	دو طبقه	سه طبقه	چهار طبقه	پنج طبقه و بیش تر
داورزن.....	۱۹	۱۰	۵	۴	۰	۰
درگز.....	۹۹	۳۶	۲۶	۲۴	۱۳	۰
درود.....	۲۱	۰	۹	۱۰	۲	۰
دولت آباد.....	۱۱۳	۵۸	۴۸	۷	۰	۰
رادکان.....	۰	۰	۰	۰	۰	۰
رباط سنگ.....	۵	۱	۲	۰	۲	۰
رشتخوار.....	۱۱۷	۹۶	۱۹	۲	۰	۰
رضویه.....	۴۶	۶	۴	۲۲	۱۳	۱
روداب.....	۲۴	۲۴	۰	۰	۰	۰
روشناوند.....	۰	۰	۰	۰	۰	۰
ریواده.....	۸	۸	۰	۰	۰	۰
ریوش.....	۲۸	۱	۱۲	۱۰	۵	۰
ریوند.....	۱	۱	۰	۰	۰	۰
سبزوآر.....	۲۰۷	۳۱	۲۵	۱۳۸	۸	۵
سده.....	۰	۰	۰	۰	۰	۰
سرخس.....	۳۴	۱	۱۷	۱۱	۲	۳
سفید سنگ.....	۲۹	۲۲	۷	۰	۰	۰
سلامی.....	۱۹	۱۵	۱	۳	۰	۰
سلطان آباد.....	۶۶	۴۳	۱۸	۵	۰	۰
سمیع آباد.....	۱۲	۱۱	۱	۰	۰	۰
سنگان.....	۶۴	۲۰	۳۹	۵	۰	۰
سیدآباد.....	۰	۰	۰	۰	۰	۰
شادمهر.....	۲	۲	۰	۰	۰	۰
شامکان.....	۰	۰	۰	۰	۰	۰
شاندیز.....	۲۵۲	۲۲	۱۵۰	۶۳	۱۴	۳
ششتمد.....	۷	۴	۳	۰	۰	۰
شهر آباد.....	۱۳	۱۰	۳	۰	۰	۰
شهر زو.....	۱۳	۱۱	۲	۰	۰	۰
شهر کهنه.....	۰	۰	۰	۰	۰	۰
صالح آباد.....	۶۳	۳۰	۳۳	۰	۰	۰
طرقبه.....	۶۲	۱	۲۰	۳۴	۶	۱
عشق آباد.....	۲۲	۱۴	۸	۰	۰	۰
فرگ قلعه.....	۰	۰	۰	۰	۰	۰
فرهاد گرد.....	۳۸	۲۶	۱۰	۰	۱	۱
فریمان.....	۱۹۶	۱۰۵	۴۷	۲۳	۱۸	۳
فیروزه.....	۱۷	۸	۸	۱	۰	۰

۴+۰+۱- پروانه های ساختمانی صادرشده برای احداث ساختمان برحسب تعداد طبقات در نقاط شهری (دنباله)

سال و شهر	جمع	یک طبقه	دو طبقه	سه طبقه	چهار طبقه	پنج طبقه و بیش تر
فیض آباد.....	۹۳	۶۱	۲۹	۳	۰	۰
قاسم آباد.....	۳۸	۱۴	۲۴	۰	۰	۰
قدمگاه.....	۳۲	۱۵	۱۵	۱	۱	۰
قلعه نو علیا.....	۰	۰	۰	۰	۰	۰
قلندر آباد.....	۲	۲	۰	۰	۰	۰
قوچان.....	۲۷۳	۸۸	۹۸	۶۳	۱۹	۵
کاخک.....	۶۸	۲۸	۳۸	۲	۰	۰
کاریز.....	۸	۷	۱	۰	۰	۰
کاشمر.....	۲۳۵	۵۴	۷۹	۶۷	۲۳	۱۲
کدکن.....	۲۴	۲۳	۱	۰	۰	۰
کلات.....	۲۱	۱۱	۶	۳	۱	۰
کندر.....	۵۱	۴۹	۲	۰	۰	۰
گرماب.....	۰	۰	۰	۰	۰	۰
گلبهار.....	۳۴۳	۸۲	۱۴۲	۹۴	۱۰	۱۵
گلمکان.....	۵۷	۱۰	۳۴	۱۱	۲	۰
گناباد.....	۲۳۳	۶۱	۱۳۵	۳۴	۳	۰
لطف آباد.....	۳	۲	۰	۱	۰	۰
مزداوند.....	۸	۵	۳	۰	۰	۰
مزرج.....	۰	۰	۰	۰	۰	۰
مشکان.....	۱۹	۱۲	۷	۰	۰	۰
مشهد.....	۴۷۰۴	۱۱۲	۱۸۹	۵۲۵	۳۹۴	۳۴۸۴
مشهد ریزه.....	۶	۴	۱	۱	۰	۰
ملک آباد.....	۱۷	۹	۸	۰	۰	۰
نسر.....	۰	۰	۰	۰	۰	۰
نشتیفان.....	۳۳	۲۱	۱۲	۰	۰	۰
نصر آباد.....	۳۳	۲۷	۵	۱	۰	۰
نقاب.....	۴۹	۲۵	۱۵	۷	۱	۱
نوخندان.....	۱۲	۱۱	۰	۱	۰	۰
نوده انقلاب.....	۰	۰	۰	۰	۰	۰
نیشابور.....	۴۵۱	۹۳	۱۱۷	۶۱	۲۹	۱۵۱
نیل شهر.....	۱۰	۹	۱	۰	۰	۰
همت آباد.....	۱	۱	۰	۰	۰	۰
یونسی.....	۱۸	۱۶	۲	۰	۰	۰

(۱) اطلاعات مورد بازنگری قرار گرفته است.

ماخذ - مرکز آمار ایران. دفتر صنعت، معدن و زیربنایی.

۵-۱- پروانه های ساختمانی صادر شده برای احداث ساختمان برحسب مساحت زمین و وضعیت
قبلی آن در نقاط شهری (فقره - مترمربع)

ساختمان تخریبی		باغ یا مزرعه		زمین بایر		جمع		سال و شهر
مساحت	پروانه	مساحت	پروانه	مساحت	پروانه	مساحت	پروانه	
۹۸۹۳۸۰	۳۱۴۳	۲۲۲۷۲۲	۲۹۵	۳۸۸۲۹۷۲	۸۹۰۱	۵۰۹۵۰۷۴	۱۲۳۳۹	۱۳۸۵ ^(۱)
۹۰۰۰۶۲	۳۷۹۱	۲۱۳۳۱۱	۷۲	۳۴۷۲۹۰۴	۸۵۵۰	۴۵۸۶۱۷۷	۱۲۴۱۳	۱۳۹۰
۵۲۱۹۸۹	۱۸۵۲	۴۴۵۴۲	۳۱	۱۶۳۰۵۶۴	۴۹۳۱	۲۱۹۷۰۹۵	۶۸۱۴	۱۳۹۵
۵۹۵۹۹۱	۲۰۸۸	۳۹۰۵۴	۲۵	۱۸۷۰۴۸۰	۵۱۹۰	۲۴۹۵۵۲۵	۷۳۰۳	۱۳۹۶
۸۵۱۸۵۱	۳۱۸۴	۹۶۱۴	۲۱	۲۲۳۰۷۴۲	۶۷۶۵	۳۰۹۲۲۰۷	۹۹۷۰	۱۳۹۷
۱۰۰۹۹۰۷	۲۸۲۰	۳۷۸۱۷	۲۸	۱۷۲۲۲۵۳	۶۷۱۱	۲۷۵۹۹۷۷	۱۰۵۵۹	۱۳۹۸
۱۵۶۵۲۵۰	۵۴۵۹	۳۱۳۱۴	۵۰	۲۵۳۴۰۶۰	۸۲۲۹	۴۱۳۰۶۲۴	۱۳۷۳۸	۱۳۹۹
۱۱۸۱۸۱۲	۳۹۷۰	۱۷۲۸۱۹	۱۶	۲۰۳۶۳۶۹	۶۰۴۹	۳۲۴۱۴۷۰	۱۰۰۳۵	۱۴۰۰
.	آماجوق
.	.	.	.	۱۱۲۸	۶	۱۱۲۸	۶	احمد آباد صولت
.	اسحاق آباد
۲۲۷۶	۵	.	.	۱۰۴۱	۸	۳۳۱۷	۱۳	انابید
.	باجگیران
.	.	.	.	۱۱۳۴۲	۴۸	۱۱۳۴۲	۴۸	باخرز
.	.	.	.	۵۷۰	۴	۵۷۰	۴	بار
۱۳۴	۱	.	.	۸۸	۱	۲۲۲	۲	بایک
۴۸۹	۲	.	.	۲۲۸۰۳	۱۱۵	۲۳۲۹۲	۱۱۷	بجستان
۲۲۳۱	۱۱	.	.	۲۹۷۱۵	۱۴۸	۳۱۹۴۶	۱۵۹	بردسکن
۱۵۸۱	۴	.	.	۶۱۷۵	۱۲	۷۷۵۶	۱۶	بیدخت
.	.	.	.	۹۸۷۹	۳۸	۹۸۷۹	۳۸	تایباد
۶۲۷۴	۲۵	.	.	۵۸۱۶۵	۲۱۳	۶۴۴۳۹	۲۳۸	تربت جام
.	.	.	.	۶۶۰۲۱	۲۷۳	۶۶۰۲۱	۲۷۳	تربت حیدریه
۱۴۲۶	۵	۵۰۰	۱	۱۲۶۳۹	۴۸	۱۴۵۶۵	۵۴	جغتای
.	جنت آباد
.	.	.	.	۱۶۹۹۳	۶۲	۱۶۹۹۳	۶۲	جنگل
۲۳۰	۱	۲۳۰	۱	چاپشلو
.	چخماق
۱۱۲۹	۶	.	.	۷۰۱۹	۱۸	۸۱۴۸	۲۴	چکنه
.	چنار
.	.	.	.	۴۱۳۳۶	۱۹۱	۴۱۳۳۶	۱۹۱	چناران
.	حسن آباد
۸۴۰	۱	.	.	۳۲۶۳	۱۱	۴۱۰۳	۱۲	حکم آباد
۲۳۵	۱	.	.	۲۴۲۶۸	۹۷	۲۴۵۰۳	۹۸	خرو
۳۰۶	۳	.	.	۱۱۴۳۳	۳۹	۱۱۷۳۹	۴۲	خلیل آباد
.	.	.	.	۴۱۲۵۹	۱۹۸	۴۱۲۵۹	۱۹۸	خواف

۱۰+۰۵- پروانه های ساختمانی صادر شده برای احداث ساختمان برحسب مساحت زمین و وضعیت قبلی آن در نقاط شهری (دنباله)
(فقره - مترمربع)

ساختمان تخریبی		باغ یا مزرعه		زمین بایر		جمع		سال و شهر
مساحت	پروانه	مساحت	پروانه	مساحت	پروانه	مساحت	پروانه	
۲۰۵	۱	.	.	۴۳۶۱	۱۸	۴۵۶۶	۱۹	داورزن.....
.	.	.	.	۱۶۰۶۰	۹۹	۱۶۰۶۰	۹۹	درگز.....
.	.	۴۴۵۰	۲	۵۱۸۸	۱۹	۹۶۳۸	۲۱	درود.....
۲۷۴۹	۱۶	.	.	۱۷۹۹۲	۹۷	۲۰۷۴۱	۱۱۳	دولت آباد.....
.	رادکان.....
۱۲۶	۱	.	.	۳۵۰	۴	۴۷۶	۵	رباط سنگ.....
.	.	.	.	۲۱۷۳۱	۱۱۷	۲۱۷۳۱	۱۱۷	رشتخوار.....
.	.	.	.	۷۵۷۳	۴۶	۷۵۷۳	۴۶	رضویه.....
۳۷۲	۲	.	.	۵۷۵۴	۲۲	۶۱۲۶	۲۴	روداب.....
.	روشناوند.....
.	.	.	.	۳۰۲۶	۸	۳۰۲۶	۸	ریواده.....
۱۴۵	۱	۹۸۵	۱	۴۵۰۸	۲۶	۵۶۳۸	۲۸	ریوش.....
.	.	.	.	۴۵۰	۱	۴۵۰	۱	ریوند.....
۱۸۱۸۱	۷۷	.	.	۲۸۹۵۸	۱۳۰	۴۷۱۳۹	۲۰۷	سبزوار.....
.	سده.....
۳۰۰۲	۱۵	.	.	۴۳۴۹	۱۹	۷۳۵۱	۳۴	سرخس.....
.	.	.	.	۶۷۱۰	۲۹	۶۷۱۰	۲۹	سفید سنگ.....
۱۲۱۶	۶	.	.	۲۲۷۵	۱۳	۳۴۹۱	۱۹	سلامی.....
۶۸۵	۳	.	.	۱۱۳۰۳	۶۳	۱۱۹۸۸	۶۶	سلطان آباد.....
.	.	.	.	۲۳۲۳	۱۲	۲۳۲۳	۱۲	سمیع آباد.....
.	.	.	.	۱۴۲۰۹	۶۴	۱۴۲۰۹	۶۴	سنگان.....
.	سیدآباد.....
.	.	.	.	۵۰۰	۲	۵۰۰	۲	شادمهر.....
.	شامکان.....
.	.	.	.	۱۳۹۷۹۶	۲۵۲	۱۳۹۷۹۶	۲۵۲	شاندیز.....
.	.	.	.	۱۶۶۹	۷	۱۶۶۹	۷	ششتمد.....
۳۳۴	۱	.	.	۲۰۶۳	۱۲	۲۳۹۷	۱۳	شهر آباد.....
۹۸۶	۳	.	.	۲۱۱۶	۱۰	۳۱۰۲	۱۳	شهر زو.....
.	شهرکهنه.....
۱۷۵	۱	.	.	۱۲۵۶۵	۶۲	۱۲۷۴۰	۶۳	صالح آباد.....
.	.	۸۵۱۲	۴	۴۶۸۱۱	۵۸	۵۵۳۲۳	۶۲	طرقبه.....
۸۱	۱	.	.	۴۸۴۱	۲۱	۴۹۲۲	۲۲	عشق آباد.....
.	فرگ قلعه.....
۲۲۸۸	۶	۴۵۰	۱	۸۴۹۶	۳۱	۱۱۲۳۴	۳۸	فرهاد گرد.....
.	.	.	.	۵۴۵۴۵	۱۹۶	۵۴۵۴۵	۱۹۶	فریمان.....

۵-۱۰-۱ پروانه های ساختمانی صادر شده برای احداث ساختمان برحسب مساحت زمین و وضعیت قبلی آن در نقاط شهری (دنباله) (فقره - مترمربع)

ساختمان تخریبی		باغ یا مزرعه		زمین بایر		جمع		سال و شهر
مساحت	پروانه	مساحت	پروانه	مساحت	پروانه	مساحت	پروانه	
۷۹۸	۴	.	.	۲۳۰۶	۱۳	۳۱۰۴	۱۷	فیروزه
۳۲۳۲	۱۱	.	.	۲۵۶۲۹	۸۲	۲۸۸۶۱	۹۳	فیض آباد
.	.	.	.	۷۸۸۹	۳۸	۷۸۸۹	۳۸	قاسم آباد
۱۴۸۸	۷	.	.	۳۴۸۵۲	۲۵	۳۶۳۴۰	۳۲	قدمگاه
.	قلعه نو علیا
.	.	.	.	۶۵۰	۲	۶۵۰	۲	قلندر آباد
.	.	.	.	۱۷۲۹۲۴	۲۷۳	۱۷۲۹۲۴	۲۷۳	قوچان
.	.	۶۲۸	۱	۱۸۱۱۷	۶۷	۱۸۷۴۵	۶۸	کاخک
.	.	.	.	۱۳۱۴	۸	۱۳۱۴	۸	کاریز
۱۰۳۷۱	۴۶	.	.	۴۵۶۹۹	۱۸۹	۵۶۰۷۰	۲۳۵	کاشمر
۱۴۱۶	۸	۵۱۷	۲	۲۷۵۰	۱۴	۴۶۸۳	۲۴	کدکن
۶۳۹	۴	.	.	۳۴۱۲	۱۷	۴۰۵۱	۲۱	کلات
۵۷۴	۳	.	.	۱۰۷۰۱	۴۸	۱۱۲۷۵	۵۱	کندر
.	گرماب
.	.	.	.	۱۷۴۲۷۸	۳۴۳	۱۷۴۲۷۸	۳۴۳	گلبهار
۳۱۱	۳	.	.	۳۹۱۵۳	۵۴	۳۹۴۶۴	۵۷	گلمکان
۱۶۹۸۲	۷۱	۱۲۴۷	۴	۴۳۳۷۹	۱۵۸	۶۱۶۰۸	۲۳۳	گناباد
۲۹۰	۱	.	.	۲۰۰	۲	۴۹۰	۳	لطف آباد
.	.	.	.	۱۸۲۳	۸	۱۸۲۳	۸	مزدآوند
.	مزرع
۱۱۳۵	۲	.	.	۴۷۲۰	۱۷	۵۸۵۵	۱۹	مشکان
۱۰۷۶۲۹۷	۳۴۹۸	.	.	۵۳۰۱۰۸	۱۲۰۶	۱۶۰۶۴۰۵	۴۷۰۴	مشهد
.	.	.	.	۲۳۳۰	۶	۲۳۳۰	۶	مشهد ریزه
.	.	.	.	۵۲۹۶	۱۷	۵۲۹۶	۱۷	ملک آباد
.	نسر
.	.	.	.	۸۱۳۰	۳۳	۸۱۳۰	۳۳	نشتیفان
.	.	.	.	۷۲۴۵	۳۳	۷۲۴۵	۳۳	نصر آباد
۱۳۳	۱	.	.	۱۱۲۰۳	۴۸	۱۱۳۳۶	۴۹	نقاب
.	.	.	.	۴۵۹۲	۱۲	۴۵۹۲	۱۲	نوخندان
.	نوده انقلاب
۲۵۵۵۵	۱۰۸	.	.	۷۷۰۳۵	۳۴۳	۱۰۲۵۹۰	۴۵۱	نیشابور
۶۷۷	۳	.	.	۱۲۷۸	۷	۱۹۵۵	۱۰	نیل شهر
.	.	.	.	۲۱۸	۱	۲۱۸	۱	همت آباد
۲۱۸	۱	.	.	۳۴۷۹	۱۷	۳۶۹۷	۱۸	یونسی

۱) اطلاعات مورد بازنگری قرار گرفته است.

ماخذ - مرکز آمار ایران، دفتر صنعت، معدن و زیربنایی.

۱-۰-۶ پروانه های ساختمانی صادر شده برای احداث ساختمان مسکونی برحسب تعداد واحد مسکونی، مساحت زمین و مساحت زیربنا در نقاط شهری (فقره- مترمربع)

مساحت زیربنا	مساحت زمین	تعداد پروانه برحسب تعداد واحد مسکونی					جمع	سال و شهر
		پنج واحد و بیش تر	چهار واحد	سه واحد	دو واحد	یک واحد		
۳۴۹۴۸۴۰	۲۷۰۷۹۴۵	۹۳۵	۶۹۵	۹۳۶	۲۲۳۸	۶۱۳۵	۱۰۹۳۹	۱۳۸۵
۴۴۴۸۶۱۳	۳۸۱۷۶۵۶	۱۱۶۰	۸۰۲	۱۳۸۳	۳۲۷۰	۴۳۷۵	۱۰۹۹۰	۱۳۹۰
۲۵۴۹۰۲۲	۱۵۸۰۷۲۹	۷۹۵	۳۵۸	۴۳۰	۱۳۰۰	۲۶۰۲	۵۴۸۵	۱۳۹۵
۲۹۹۰۶۳۴	۱۶۴۵۵۵۰	۱۰۸۱	۴۵۵	۵۱۲	۱۳۳۹	۲۷۱۶	۶۱۰۳	۱۳۹۶
۵۰۶۸۰۱۳	۲۲۲۶۷۵۹	۱۸۳۱	۷۱۵	۷۰۱	۱۴۵۹	۳۵۴۱	۸۳۴۷	۱۳۹۷
۵۲۳۸۵۹۷	۲۲۳۰۸۶۷	۲۱۳۶	۵۹۹	۶۱۷	۱۴۶۱	۴۱۲۲	۸۹۳۵	۱۳۹۸
۸۳۲۲۶۵۵	۳۱۱۵۱۷۵	۲۵۳۱	۸۰۰	۷۷۴	۲۰۶۱	۴۶۱۶	۱۱۷۸۲	۱۳۹۹
۶۴۰۰۳۸۳	۲۲۸۸۲۶۴	۲۵۴۲	۶۲۲	۵۰۸	۱۷۴۶	۲۹۵۶	۸۳۷۴	۱۴۰۰
.	آماجوق
۶۲۷	۱۱۲۸	.	.	.	۱	۵	۶	احمد آباد صولت
.	اسحاق آباد
۱۰۷۶	۳۲۴۸	۱۱	۱۱	انابند
.	باجگیران
۶۰۷۵	۹۱۳۳	.	.	.	۱۷	۱۸	۳۵	باخرز
۲۴۴	۵۷۰	۴	۴	بار
۹۵	۲۲۲	۲	۲	بایک
۲۰۸۶۸	۲۲۵۳۹	.	.	.	۹۱	۱۷	۱۰۸	بجستان
۱۴۲۴۰	۲۱۵۲۰	.	.	.	۱	۱۱۵	۱۱۶	بردسکن
۲۸۶۶	۳۹۸۱	.	.	.	۴	۸	۱۲	بیدخت
۴۹۳۲	۵۹۷۸	.	.	۱	۱۰	۱۴	۲۵	تایباد
۳۶۴۶۵	۳۷۲۴۶	۲	۳	۶	۶۹	۱۰۲	۱۸۲	تربت جام
۷۹۰۰۵	۳۷۹۰۴	۱۹	۱۳	۳۲	۵۵	۴۳	۱۶۲	تربت حیدریه
۱۰۰۳۱	۱۲۵۳۳	.	.	۲	۱۱	۲۸	۴۱	جغتای
.	جنت آباد
۵۳۱۲	۱۳۶۶۳	.	.	.	۳	۴۴	۴۷	جنگل
۶۰	۲۳۰	۱	۱	چاپشلو
.	چخماق
۲۵۳۰	۶۶۱۶	.	.	۱	۵	۱۴	۲۰	چکنه
.	چنار
۲۹۸۳۶	۳۳۰۰۱	.	۱۹	.	۳۷	۱۰۱	۱۵۷	چناران
.	حسن آباد
۹۸۶	۱۹۸۶	۱۰	۱۰	حکم آباد
۹۷۲۵	۱۵۰۱۲	.	.	.	۴	۶۸	۷۲	خرو
۴۶۸۹	۸۹۷۴	.	.	.	۱۱	۱۸	۲۹	خلیل آباد
۳۴۰۱۲	۳۶۶۶۵	.	.	.	۱۱۸	۷۲	۱۹۰	خواف
۲۲۵۸	۳۷۹۲	.	.	۱	۵	۹	۱۵	داورزن
۱۴۱۱۶	۱۳۷۷۹	.	.	۴	۲۲	۵۷	۸۳	درگز
۵۲۷۲	۹۲۹۳	.	.	۲	۵	۱۳	۲۰	درود

۶-۱- پروانه های ساختمانی صادر شده برای احداث ساختمان مسکونی برحسب تعداد واحد مسکونی، مساحت زمین و مساحت زیربنا در نقاط شهری (دنباله) (فقره- مترمربع)

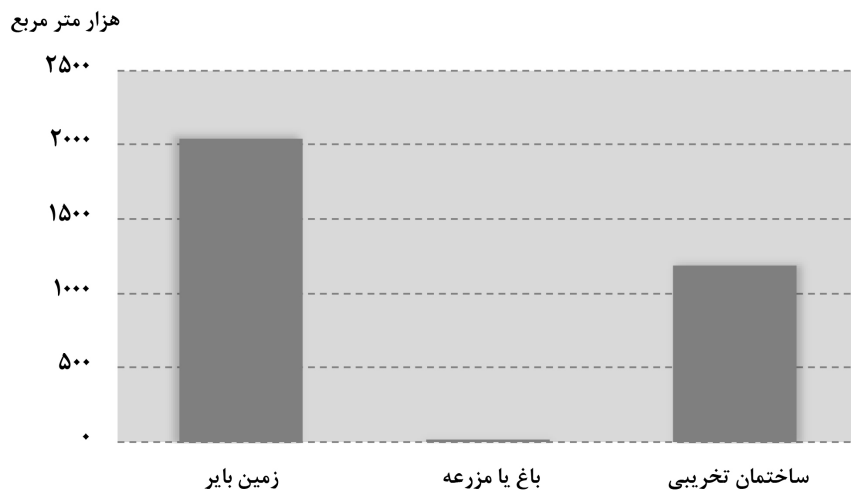
مساحت زیربنا	مساحت زمین	تعداد پروانه برحسب تعداد واحد مسکونی					جمع	سال و شهر
		پنج واحد و بیش تر	چهار واحد	سه واحد	دو واحد	یک واحد		
۱۰۶۲۰	۱۶۳۱۶	۱	.	.	۶	۶۹	۷۶	دولت آباد.....
.	رادکان.....
۱۰۰	۲۵۶	۲	۲	رباط سنگ.....
۱۱۵۴۵	۱۹۷۲۷	.	.	.	۱۹	۸۸	۱۰۷	رشتخوار.....
۱۴۴۵۹	۷۱۶۱	۳	۴	۱۱	۱۹	.	۳۷	رضویه.....
۱۸۶۲	۵۸۲۲	۲۳	۲۳	روداب.....
.	روشناوند.....
۶۱۸	۲۹۳۶	۷	۷	ریواده.....
۳۲۲۶	۴۸۳۹	.	۱	.	۷	۱۵	۲۳	ریوش.....
۱۰۰	۴۵۰	۱	۱	ریوند.....
۵۶۱۹۲	۳۴۳۱۳	.	۳	۴	۸۲	۷۳	۱۶۲	سیزوار.....
.	سده.....
۵۲۸۲	۶۳۶۵	.	.	۱	۵	۲۳	۲۹	سرخس.....
۲۴۰۷	۶۰۲۲	۲۲	۲۲	سفید سنگ.....
۱۹۳۳	۳۴۳۹	.	.	.	۲	۱۵	۱۷	سلامی.....
۶۲۲۹	۸۸۹۶	.	.	.	۱۰	۴۶	۵۶	سلطان آباد.....
۱۰۹۷	۲۲۸۳	۱۱	۱۱	سمیع آباد.....
۱۰۹۷۵	۱۱۶۳۳	.	.	.	۳۹	۱۸	۵۷	سنگان.....
.	سیدآباد.....
۱۰۰	۳۰۰	۱	۱	شادمهر.....
.	شامکان.....
۹۷۷۷۶	۱۳۸۱۹۷	.	۹	۴	۸۲	۱۵۴	۲۴۹	شاندیز.....
۱۰۷۷	۱۴۸۹	.	.	.	۲	۴	۶	ثشتمد.....
۳۶۷	۱۰۷۷	۴	۴	شهر آباد.....
۱۳۸۱	۳۱۰۲	.	.	.	۳	۱۰	۱۳	شهر زو.....
.	شهر کهنه.....
۷۷۴۱	۹۷۴۳	.	.	.	۱۶	۳۴	۵۰	صالح آباد.....
۲۵۵۴۶	۵۵۰۹۹	۱	.	۱	۲۷	۳۲	۶۱	طرقبه.....
۲۰۴۱	۴۱۰۷	۱۶	۱۶	عشق آباد.....
.	فرگ قلعه.....
۴۷۲۵	۸۲۹۱	۱	.	.	۹	۱۹	۲۹	فرهاد گرد.....
۳۲۱۶۳	۳۸۱۴۴	.	.	۵	۴۲	۱۰۴	۱۵۱	فریمان.....
۱۹۱۰	۲۴۸۸	.	.	.	۵	۹	۱۴	فیروزه.....
۱۲۱۳۰	۱۸۶۹۲	.	.	.	۱۴	۵۱	۶۵	فیض آباد.....
۵۵۸۴	۷۲۸۲	.	.	.	۱۹	۱۵	۳۴	قاسم آباد.....
۳۷۹۲	۴۷۹۸	.	.	.	۱۱	۱۲	۲۳	قدمگاه.....
.	قلعه نو علیا.....
۲۸۵	۶۵۰	۲	۲	قلندر آباد.....

۶-۱- پروانه های ساختمانی صادر شده برای احداث ساختمان مسکونی برحسب تعداد واحد مسکونی، مساحت زمین و مساحت زیربنا در نقاط شهری (دنباله) (فقره- مترمربع)

مساحت زیربنا	مساحت زمین	تعداد پروانه برحسب تعداد واحد مسکونی					سال و شهر	
		پنج واحد و بیش تر	چهار واحد	سه واحد	دو واحد	یک واحد		جمع
۴۶۵۶۶	۴۰۰۰۲	۳	۱	۸	۳۶	۱۶۳	۲۱۱	قوچان.....
۸۸۱۶	۱۸۰۵۱	۰	۰	۰	۳۵	۳۰	۶۵	کاخک.....
۳۷۵	۸۰۸	۰	۰	۰	۰	۴	۴	کاریز.....
۴۲۸۴۲	۳۹۸۱۴	۳	۱	۱۲	۳۳	۱۲۲	۱۷۱	کاشمر.....
۲۲۱۶	۴۱۴۳	۰	۰	۰	۱	۱۸	۱۹	کدکن.....
۲۳۷۲	۳۳۳۵	۰	۰	۱	۵	۱۱	۱۷	کلات.....
۳۹۶۵	۱۰۵۹۳	۰	۰	۰	۱	۴۴	۴۵	کندر.....
.	گرماب.....
۷۷۴۵۶	۱۱۰۵۰۴	۸	۲	۵	۱۳۲	۱۳۶	۲۸۳	گلپهزار.....
۷۶۸۴	۲۲۹۷۷	۰	۰	۱	۱۵	۳۵	۵۱	گلمکان.....
۴۵۰۸۳	۴۸۳۳۳	۰	۰	۱	۱۰۸	۷۰	۱۷۹	گناباد.....
۱۲۰	۴۳۰	۰	۰	۰	۰	۲	۲	لطف آباد.....
۷۱۵	۱۸۲۳	۰	۰	۰	۰	۸	۸	مزدآوند.....
.	مزرع.....
۲۴۰۱	۵۸۱۴	۰	۰	۰	۸	۱۰	۱۸	مشکان.....
۵۳۰۸۸۹۸	۱۱۳۹۱۰۷	۲۴۰۷	۵۱۵	۳۶۱	۴۰۲	۳۹۰	۴۰۷۵	مشهد.....
۱۵۶۰	۲۲۵۵	۰	۰	۰	۱	۴	۵	مشهد ریزه.....
۲۷۹۳	۵۲۹۶	۰	۰	۰	۷	۱۰	۱۷	ملک آباد.....
.	نسر.....
۳۸۲۷	۷۴۱۰	۰	۰	۰	۹	۲۰	۲۹	نشتیفان.....
۳۲۱۷	۵۵۳۲	۰	۰	۰	۴	۲۱	۲۵	نصر آباد.....
۴۹۵۸	۸۲۴۷	۰	۰	۱	۳	۳۱	۳۵	نقاب.....
۶۸۶	۴۵۱۵	۰	۰	۰	۰	۱۰	۱۰	نوخندان.....
.	نوده انقلاب.....
۲۲۲۴۱۱	۸۰۹۳۵	۹۴	۵۱	۴۳	۵۷	۱۳۸	۳۸۳	نیشابور.....
۸۷۸	۱۷۳۸	۰	۰	۰	۱	۸	۹	نیل شهر.....
.	همت آباد.....
۱۹۶۱	۳۶۷۲	۰	۰	۰	۰	۱۷	۱۷	یونسی.....

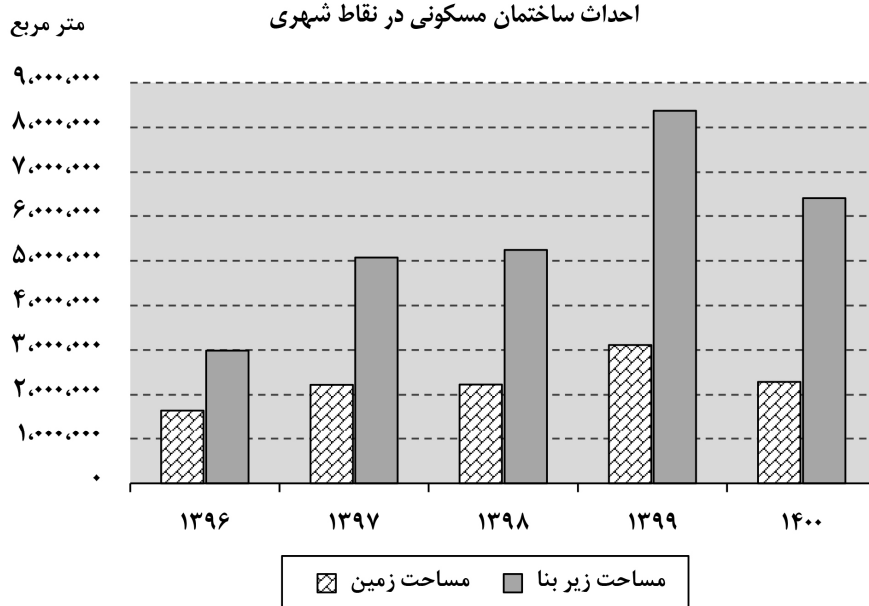
ماخذ - مرکز آمار ایران. دفتر صنعت، معدن و زیربنایی.

۱۰-۲- مساحت زمین در پروانه های ساختمانی صادر شده برای احداث ساختمان بر حسب وضعیت قبلی زمین در نقاط شهری استان : ۱۴۰۰



مبنا : جدول ۱۰-۵

۱۰-۳- مقایسه مساحت زمین و زیربنا در پروانه های ساختمانی صادر شده برای احداث ساختمان مسکونی در نقاط شهری



مبنا : جدول ۱۰-۶

۰۷+۱- پروانه های ساختمانی صادرشده برای احداث ساختمان مسکونی برحسب نوع اسکلت و مصالح عمده ساختمانی در نقاط شهری (فقره)

سال و شهر	جمع	آجر و آهن	آجر و چوب	بلوک سیمانی	اسکلت فلزی	بتون آرمه	سایر
۱۳۸۵	۱۰۹۳۹	۱۳۳۶	۱	۷	۹۳۷۹	۱۸۷	۲۹
۱۳۹۰	۱۰۹۹۰	۱۰۱	۲۰	۲۴	۱۰۷۵۷	۸۸	.
۱۳۹۵	۵۴۸۵	۴۳	.	۲۳	۵۱۸۴	۲۳۵	.
۱۳۹۶	۶۱۰۳	۲۰	.	.	۵۶۷۰	۴۱۳	.
۱۳۹۷	۸۲۴۷	۹۸	.	.	۷۳۱۹	۸۳۰	.
۱۳۹۸	۸۹۳۵	۱۶۶	.	.	۷۸۹۲	۸۷۷	.
۱۳۹۹	۱۱۷۸۲	۳۰۱	.	۲	۱۰۱۶۵	۱۳۱۴	.
۱۴۰۰	۸۳۷۴	۱۶۱	۱	۱	۷۳۹۴	۹۱۷	.
آماجوق
احمد آباد صولت	۶	.	.	.	۶	.	.
اسحاق آباد
انابد	۱۱	.	.	.	۱۰	۱	.
باجگیران
باخرز	۳۵	۵	.	.	۲۴	۶	.
بار	۴	.	.	.	۴	.	.
بایک	۲	.	.	.	۲	.	.
بجستان	۱۰۸	.	.	.	۱۰۴	۴	.
بردسکن	۱۱۶	.	.	.	۶۸	۴۸	.
بیدخت	۱۲	.	.	.	۱۱	۱	.
تایباد	۲۵	.	.	.	۲۵	.	.
تربت جام	۱۸۲	۸۸	.	۱	۹۲	۱	.
تربت حیدریه	۱۶۲	.	.	.	۱۶۲	.	.
جغتای	۴۱	.	.	.	۳۵	۶	.
جنت آباد
جنگل	۴۷	.	.	.	۴۷	.	.
چاپشلو	۱	.	.	.	۱	.	.
چخماق
چکنه	۲۰	.	.	.	۲۰	.	.
چنار
چناران	۱۵۷	.	.	.	۱۵۷	.	.
حسن آباد
حکم آباد	۱۰	.	.	.	۱۰	.	.
خرو	۷۲	.	.	.	۱۱	۶۱	.
خلیل آباد	۲۹	.	.	.	۲۸	۱	.
خواف	۱۹۰	.	.	.	۱۹۰	.	.

۰۷+۱- پروانه های ساختمانی صادرشده برای احداث ساختمان مسکونی برحسب نوع اسکلت و مصالح عمده ساختمانی در نقاط شهری (دنباله)

سال و شهر	جمع	آجر و آهن	آجر و چوب	بلوک سیمانی	اسکلت فلزی	بتون آرمه	سایر
داورزن.....	۱۵	.	.	.	۱۴	۱	.
درگز.....	۸۳	۸۳	.
درود.....	۲۰	.	.	.	۱۷	۳	.
دولت آباد.....	۷۶	۱۲	.	.	۶۴	.	.
رادکان.....
رباط سنگ.....	۲	.	.	.	۲	.	.
رشتخوار.....	۱۰۷	.	.	.	۱۰۷	.	.
رضویه.....	۳۷	.	.	.	۳۷	.	.
روداب.....	۲۳	.	.	.	۳	۲۰	.
روشناوند.....
ریواده.....	۷	.	.	.	۷	.	.
ریوش.....	۲۳	.	.	.	۲۳	.	.
ریوند.....	۱	۱
سبزوار.....	۱۶۲	.	.	.	۱۵۲	۱۰	.
سده.....
سرخس.....	۲۹	.	.	.	۲۹	.	.
سفید سنگ.....	۲۲	۹	.	.	۱۳	.	.
سلامی.....	۱۷	۱	.	.	۱۵	۱	.
سلطان آباد.....	۵۶	.	.	.	۵۵	۱	.
سمیع آباد.....	۱۱	۳	.	.	.	۸	.
سنگان.....	۵۷	.	.	.	۱۷	۴۰	.
سیدآباد.....
شادمهر.....	۱	۱
شامکان.....
شاندیز.....	۲۴۹	.	.	.	۲۴۸	۱	.
ششتمد.....	۶	.	.	.	۶	.	.
شهر آباد.....	۴	.	.	.	۴	.	.
شهر زو.....	۱۳	.	.	.	۷	۶	.
شهر کهنه.....
صالح آباد.....	۵۰	.	.	.	۲۲	۲۸	.
طرقبه.....	۶۱	.	.	.	۶۱	.	.
عشق آباد.....	۱۶	.	.	.	۱۶	.	.
فرگ قلعه.....
فرهاد گرد.....	۲۹	۱۱	.	.	۱۶	۲	.
فریمان.....	۱۵۱	.	.	.	۱۲۰	۳۱	.

۰۷+۱- پروانه های ساختمانی صادرشده برای احداث ساختمان مسکونی برحسب نوع اسکلت و مصالح عمده ساختمانی در نقاط شهری (دنباله)

سال و شهر	جمع	آجر و آهن	آجر و چوب	بلوک سیمانی	اسکلت فلزی	بتون آرمه	سایر
فیروزه.....	۱۴	.	.	.	۳	۱۱	.
فیض آباد.....	۶۵	.	.	.	۶۵	.	.
قاسم آباد.....	۳۴	.	.	.	۲۶	۸	.
قدمگاه.....	۲۳	.	.	.	۲۳	.	.
قلعه نو علیا.....
قلندر آباد.....	۲	.	.	.	۲	.	.
قوچان.....	۲۱۱	.	.	.	۱۰۲	۱۰۹	.
کاخک.....	۶۵	.	.	.	۶۵	.	.
کاریز.....	۴	.	.	.	۴	.	.
کاشمر.....	۱۷۱	.	.	.	۱۶۹	۲	.
کدکن.....	۱۹	.	.	.	۱۹	.	.
کلات.....	۱۷	.	.	.	۱۷	.	.
کندر.....	۴۵	.	.	.	۴۵	.	.
گرماب.....
گلبهار.....	۲۸۳	.	.	.	۲۸۱	۲	.
گلمکان.....	۵۱	۱۰	.	.	۴۱	.	.
گناباد.....	۱۷۹	.	.	.	۱۷۵	۴	.
لطف آباد.....	۲	۱	.	.	۱	.	.
مزدآوند.....	۸	۴	.	.	۴	.	.
مزرع.....
مشکان.....	۱۸	.	.	.	۱۴	۴	.
مشهد.....	۴۰۷۵	۱	.	.	۴۰۲۴	۵۰	.
مشهد ریزه.....	۵	.	.	.	۴	۱	.
ملک آباد.....	۱۷	.	.	.	۱۷	.	.
نسر.....
نشتیفان.....	۲۹	.	.	.	۲۱	۸	.
نصر آباد.....	۲۵	۵	۱	.	۱۲	۷	.
نقاب.....	۳۵	.	.	.	۳۵	.	.
نوخندان.....	۱۰	۲	.	.	۶	۲	.
نوده انقلاب.....
نیشابور.....	۳۸۳	۱	.	.	۴۳	۳۳۹	.
نیل شهر.....	۹	۵	.	.	۴	.	.
همت آباد.....
یونسی.....	۱۷	۱	.	.	۱۰	۶	.

ماخذ - مرکز آمار ایران. دفتر صنعت، معدن و زیربنایی.

۸-۱- تعداد واحد مسکونی تعیین شده در پروانه های ساختمانی صادر شده برحسب نوع پروانه و بخش متقاضی در نقاط شهری

سال و شهر	احداث بنا				افزایش بنا			
	جمع	خصوصی	تعاونی	دولتی	جمع	خصوصی	تعاونی	دولتی
۱۳۸۵.....	۲۶۸۹۷	۲۵۴۵۱	۲۲۷۲۸	۱۳۵۴	۳۶۹	۱۲۶۹	۷۴	۳
۱۳۹۰.....	۳۳۴۶۹	۳۳۶۵۲	۲۹۱۱۹	۳۴۴۵	۱۰۸۸	۸۱۷	۳۴	۴
۱۳۹۵.....	۱۸۱۴۴	۱۶۹۹۹	۱۵۶۶۴	۴۰۱	۹۳۴	۱۱۴۵	۳۲	۴
۱۳۹۶.....	۲۰۱۵۳	۱۸۹۳۴	۱۸۲۹۶	۱۳۳	۵۰۵	۱۲۱۹	۵	۵
۱۳۹۷.....	۱۱۵۳۰	۹۹۷۰	۹۸۴۶	۱۷	۱۰۷	۱۵۶۰	۱	۹
۱۳۹۸.....	۳۱۳۵۷	۲۹۶۳۰	۲۹۴۶۸	۱۵	۱۴۷	۱۷۲۷	۰	۲
۱۳۹۹ ^(۱)	۴۸۱۰۵	۴۵۸۸۱	۴۳۴۰۳	۳۶۴	۲۱۱۴	۲۲۲۴	۴	۷
۱۴۰۰.....	۳۷۲۶۰	۳۵۸۱۷	۳۴۳۳۵	۲۱۶	۱۲۶۶	۱۴۴۳	۰	۷
آماجوق.....	۰	۰	۰	۰	۰	۰	۰	۰
احمد آباد صولت.....	۷	۷	۷	۰	۰	۰	۰	۰
اسحاق آباد.....	۰	۰	۰	۰	۰	۰	۰	۰
انابد.....	۱۲	۱۱	۱۱	۰	۰	۱	۰	۰
باجگیران.....	۰	۰	۰	۰	۰	۰	۰	۰
باخرز.....	۶۴	۶۳	۶۳	۰	۰	۱	۰	۰
بار.....	۴	۴	۴	۰	۰	۰	۰	۰
بایک.....	۲	۲	۲	۰	۰	۰	۰	۰
بجستان.....	۲۰۷	۱۹۹	۱۹۹	۰	۰	۸	۰	۰
بردسکن.....	۱۲۹	۱۲۸	۱۲۵	۰	۳	۱	۰	۰
بیدخت.....	۱۶	۱۶	۱۶	۰	۰	۰	۰	۰
تایباد.....	۶۲	۶۲	۵۸	۰	۴	۰	۰	۰
تربت جام.....	۳۷۳	۳۰۰	۳۰۰	۰	۰	۷۳	۰	۱
تربت حیدریه.....	۶۳۱	۶۱۵	۶۱۵	۰	۰	۱۶	۰	۰
جغتای.....	۶۹	۶۳	۶۳	۰	۰	۶	۰	۰
جنت آباد.....	۰	۰	۰	۰	۰	۰	۰	۰
جنگل.....	۵۷	۵۷	۵۷	۰	۰	۰	۰	۰
چاپشلو.....	۱	۱	۱	۰	۰	۰	۰	۰
چخماق.....	۰	۰	۰	۰	۰	۰	۰	۰
چکنه.....	۳۴	۳۴	۳۴	۰	۰	۰	۰	۰
چنار.....	۰	۰	۰	۰	۰	۰	۰	۰
چناران.....	۲۹۷	۲۸۶	۲۱۲	۰	۷۴	۱۱	۰	۰
حسن آباد.....	۰	۰	۰	۰	۰	۰	۰	۰
حکم آباد.....	۱۱	۱۱	۱۱	۰	۰	۰	۰	۰
خرو.....	۹۷	۹۲	۹۲	۰	۰	۵	۰	۰
خلیل آباد.....	۵۲	۵۲	۵۲	۰	۰	۰	۰	۰
خواف.....	۳۱۵	۳۱۵	۳۱۵	۰	۰	۰	۰	۰
داورزن.....	۲۶	۲۶	۲۶	۰	۰	۰	۰	۰
درگز.....	۱۲۸	۱۲۸	۱۲۸	۰	۰	۰	۰	۰
درود.....	۳۰	۳۰	۳۰	۰	۰	۰	۰	۰

۸-۱- تعداد واحد مسکونی تعیین شده در پروانه های ساختمانی صادر شده برحسب نوع پروانه و بخش متقاضی در نقاط شهری (دنباله)

افزایش بنا				احداث بنا				احداث و افزایش بنا	سال و شهر
دولتی	تعاونی	خصوصی	جمع	دولتی	تعاونی	خصوصی	جمع		
.	۹۹	۹۹	۹۹	دولت آباد.....
.	رادکان.....
.	۸	۸	۸	رباط سنگ.....
.	.	۴	۴	.	.	۱۳۰	۱۳۰	۱۳۴	رشتخوار.....
.	۱۰۵	۱۰۵	۱۰۵	رضویه.....
.	۱	۲۳	۲۴	۲۴	روداب.....
.	روشناوند.....
.	۷	۷	۷	ریواده.....
.	.	۱۱	۱۱	.	.	۴۰	۴۰	۵۱	ریوش.....
.	۱	۱	۱	ریوند.....
.	.	۲	۲	.	.	۲۷۲	۲۷۲	۲۷۴	سیزوار.....
.	سده.....
.	.	۳	۳	۲	.	۴۴	۴۶	۴۹	سرخس.....
.	۲۴	۲۴	۲۴	سفید سنگ.....
.	.	۱	۱	.	.	۱۹	۱۹	۲۰	سلامی.....
.	.	۱	۱	.	.	۷۵	۷۵	۷۶	سلطان آباد.....
.	۱۲	۱۲	۱۲	سمیع آباد.....
.	۱۰۱	۱۰۱	۱۰۱	سنگان.....
.	سیدآباد.....
.	۱	۱	۱	شادمهر.....
.	شامکان.....
.	.	۲	۲	.	.	۳۷۱	۳۷۱	۳۷۳	شاندیز.....
.	۹	۹	۹	ششتمد.....
.	۸	۸	۸	شهر آباد.....
.	۱۶	۱۶	۱۶	شهر زو.....
.	شهر کهنه.....
.	۷۶	۷۶	۷۶	صالح آباد.....
.	.	۶	۶	.	.	۹۹	۹۹	۱۰۵	طریقہ.....
.	۲۱	۲۱	۲۱	عشق آباد.....
.	فرگ قلعه.....
.	۵۳	۵۳	۵۳	فرهاد گرد.....
.	۲۲۳	۲۲۳	۲۲۳	فریمان.....
.	.	۲	۲	.	.	۲۴	۲۴	۲۶	فیروزه.....
.	.	۷	۷	.	.	۹۸	۹۸	۱۰۵	فیض آباد.....
.	.	۱۰	۱۰	.	.	۵۹	۵۹	۶۹	قاسم آباد.....
.	.	۵	۵	.	.	۴۲	۴۲	۴۷	قدمگاه.....
.	قلعه نو علیا.....
.	۲	۲	۲	قلندر آباد.....

۸+۱- تعداد واحد مسکونی تعیین شده در پروانه های ساختمانی صادر شده برحسب نوع پروانه و بخش متقاضی در نقاط شهری (دنباله)

سال و شهر	احداث و افزایش بنا	احداث بنا				افزایش بنا			
		جمع	خصوصی	تعاونی	دولتی	جمع	خصوصی	تعاونی	دولتی
قوچان.....	۳۶۲	۳۶۲	۳۶۲	۰	۰	۰	۰	۰	
کاخک.....	۱۰۵	۱۰۳	۶۶	۳۷	۰	۲	۰	۰	
کاریز.....	۵	۴	۴	۰	۰	۱	۰	۰	
کاشمر.....	۲۸۶	۲۸۶	۲۵۶	۰	۳۰	۰	۰	۰	
کدکن.....	۲۳	۲۱	۲۱	۰	۰	۲	۰	۰	
کلات.....	۳۷	۳۰	۲۸	۰	۲	۷	۰	۰	
کندر.....	۴۶	۴۶	۴۶	۰	۰	۰	۰	۰	
گرماب.....	۰	۰	۰	۰	۰	۰	۰	۰	
گلپهار.....	۵۴۱	۵۰۱	۵۰۱	۰	۰	۴۰	۰	۰	
گلمکان.....	۷۸	۷۳	۷۳	۰	۰	۵	۰	۰	
گناباد.....	۳۸۶	۳۲۸	۳۲۸	۰	۰	۵۸	۰	۰	
لطف آباد.....	۲	۲	۲	۰	۰	۰	۰	۰	
مزدآوند.....	۸	۸	۸	۰	۰	۰	۰	۰	
مزرج.....	۰	۰	۰	۰	۰	۰	۰	۰	
مشکان.....	۲۶	۲۶	۲۶	۰	۰	۰	۰	۰	
مشهد.....	۲۹۰۵۱	۲۷۹۸۴	۲۶۶۵۷	۱۷۷	۱۱۵۰	۱۰۶۷	۰	۶	
مشهد ریزه.....	۶	۶	۶	۰	۰	۰	۰	۰	
ملک آباد.....	۲۴	۲۴	۲۴	۰	۰	۰	۰	۰	
نسر.....	۰	۰	۰	۰	۰	۰	۰	۰	
نشتیفان.....	۴۱	۴۱	۴۰	۱	۰	۰	۰	۰	
نصر آباد.....	۳۴	۳۴	۳۴	۰	۰	۰	۰	۰	
نقاب.....	۵۴	۵۴	۵۴	۰	۰	۰	۰	۰	
نوخندان.....	۱۱	۱۱	۱۱	۰	۰	۰	۰	۰	
نوده انقلاب.....	۰	۰	۰	۰	۰	۰	۰	۰	
نیشابور.....	۱۳۵۷	۱۲۷۹	۱۲۷۸	۰	۱	۷۸	۰	۰	
نیل شهر.....	۱۰	۱۰	۱۰	۰	۰	۰	۰	۰	
همت آباد.....	۰	۰	۰	۰	۰	۰	۰	۰	
یونسی.....	۲۴	۱۷	۱۷	۰	۰	۷	۰	۰	

۱) اطلاعات مورد بازنگری قرار گرفته است .

ماخذ - مرکز آمار ایران . دفتر صنعت، معدن و زیربنایی.

۹-۱- مشخصات ساختمان های شروع شده توسط بخش خصوصی در نقاط شهری

شرح	تعداد ساختمان (دستگاه)	مساحت زمین (هزار مترمربع)	سطح زیربنای طبقه همکف (هزار متر مربع)	سطح کل زیربنای طبقات (هزار متر مربع)	ارزش زمین (میلیون ریال)	هزینه ساختمان (میلیون ریال)
جمع						
.....	۱۳۸۵	۲۱۵۴۶	۹۵۲۱	۲۴۶۱	۵۱۳۸	۷۵۷۲۵۸۷
.....	۱۳۹۰	۲۳۳۷۶	۴۳۳۶	۲۹۴۸	۸۸۲۳	۲۹۴۳۹۹۳۸
.....	۱۳۹۵	۶۵۲۶	۱۲۳۳	۸۴۲	۳۱۸۷	۲۸۱۳۹۶۷۴
.....	۱۳۹۶	۵۷۷۲	۱۳۴۱	۹۲۶	۳۵۹۹	۳۱۵۷۳۲۸۱
.....	۱۳۹۷	۱۰۱۰۹	۲۱۴۰	۱۴۷۵	۶۶۵۵	۱۰۴۰۸۱۵۵۹
.....	۱۳۹۸	۱۱۰۹۹	۲۴۴۰	۱۴۷۲	۵۳۳۱	۱۰۷۵۸۶۷۸۶
.....	۱۳۹۹	۱۰۸۱۴	۲۳۲۱	۱۶۲۸	۶۳۲۷	۲۳۷۰۴۱۶۱۶
۱۴۰۰	۱۲۶۵۴	۲۶۸۲	۱۸۰۲	۶۷۱۶	۲۹۱۶۵۷۲۶	۳۹۳۹۹۹۶۰۸
ساختمان مسکونی						
.....	۱۳۸۵	۲۰۲۴۸	۲۹۸۸	۱۹۵۳	۴۳۱۸	۵۹۷۵۹۳۷
.....	۱۳۹۰	۲۲۰۰۲	۳۹۸۳	۲۶۴۹	۷۸۴۶	۲۵۶۲۶۶۷۰
.....	۱۳۹۵	۶۰۸۷	۹۸۹	۶۸۵	۲۶۰۴	۲۲۳۴۳۵۹۲
.....	۱۳۹۶	۴۸۵۲	۱۰۵۴	۷۵۹	۳۱۷۵	۲۷۶۴۳۹۲۹
.....	۱۳۹۷	۹۰۹۰	۱۷۴۲	۱۲۳۴	۵۵۴۸	۸۷۷۲۴۴۶۱
.....	۱۳۹۸	۹۹۷۴	۱۶۹۵	۱۱۹۳	۴۴۴۱	۸۸۴۵۹۱۶
.....	۱۳۹۹	۹۳۳۶	۱۸۴۹	۱۳۰۱	۵۰۶۵	۱۹۰۶۸۳۲۹۴
۱۴۰۰	۱۰۵۹۴	۱۷۱۹	۱۲۴۷	۵۰۱۱	۲۱۵۶۹۵۴۱	۲۸۳۳۳۸۹۹۸
ساختمان غیر مسکونی						
.....	۱۳۸۵	۷۰۷	۶۴۸۷	۴۶۳	۶۹۹	۱۴۱۸۰۰۳
.....	۱۳۹۰	۴۱۷	۱۳۱	۸۹	۳۰۸	۱۵۱۳۷۳۲
.....	۱۳۹۵	۲۴۹	۱۸۵	۱۱۵	۲۹۱	۲۸۴۷۴۷۷
.....	۱۳۹۶	۳۸۰	۲۰۶	۹۰	۲۳۳	۲۴۳۰۶۳۳
.....	۱۳۹۷	۳۳۴	۲۵۹	۱۳۸	۵۳۷	۸۲۹۲۳۲۱
.....	۱۳۹۸	۶۰۱	۶۳۰	۱۸۰	۴۲۷	۹۵۵۷۸۳۸
.....	۱۳۹۹	۶۸۸	۲۹۱	۱۶۶	۳۶۹	۱۵۰۲۰۳۵۱
۱۴۰۰	۱۴۹۳	۸۱۱	۴۲۵	۹۵۷	۴۵۲۹۳۵۸۲	۶۲۳۱۳۹۸۲
ساختمان مسکونی و غیر مسکونی توأم						
.....	۱۳۸۵	۵۹۱	۴۶	۴۵	۱۲۱	۱۷۸۶۴۷
.....	۱۳۹۰	۹۵۷	۲۲۱	۲۰۹	۶۷۰	۲۲۹۹۵۳۶
.....	۱۳۹۵	۱۹۰	۵۹	۴۲	۲۹۱	۲۹۴۸۶۰۵
.....	۱۳۹۶	۵۴۰	۸۰	۷۶	۱۹۲	۱۴۹۸۷۲۰
.....	۱۳۹۷	۶۹۵	۱۳۹	۱۰۳	۵۷۰	۸۰۶۴۹۷۷
.....	۱۳۹۸	۵۲۴	۱۱۵	۹۹	۴۶۳	۹۵۸۳۰۳۱
.....	۱۳۹۹	۸۰۰	۱۸۲	۱۶۱	۸۹۳	۳۱۳۷۹۷۱
۱۴۰۰	۵۶۷	۱۵۳	۱۳۱	۷۴۷	۳۰۶۵۶۷۰۳	۴۷۴۴۷۶۲۸

ماخذ - بانک مرکزی جمهوری اسلامی ایران.

۱+ - ۱- مشخصات ساختمان های تکمیل شده توسط بخش خصوصی در نقاط شهری

شرح	تعداد ساختمان (دستگاه)	مساحت زمین (هزار مترمربع)	سطح زیربنای طبقه همکف (هزار متر مربع)	سطح کل زیربنای طبقات (هزار متر مربع)	ارزش زمین (میلیون ریال)	هزینه ساختمان (میلیون ریال)
جمع						
.....	۲۰۲۶۶	۳۵۷۹	۲۰۵۵	۴۶۳۰	۵۹۱۸۰۱۴	۵۵۴۹۶۸۴
.....	۲۱۳۳۶	۳۶۷۶	۲۴۵۶	۷۰۳۵	۲۲۷۹۶۱۸۲	۲۱۳۳۵۹۱۴
.....	۵۰۴۹	۹۸۷	۶۹۵	۲۶۰۵	۲۰۲۸۱۲۷۱	۲۱۷۴۲۹۷۰
.....	۸۸۴۷	۱۸۹۳	۱۲۹۵	۵۷۳۰	۴۱۵۸۶۹۴۳	۵۱۲۷۵۹۶۲
.....	۸۵۲۱	۱۸۵۰	۱۲۷۶	۵۰۶۴	۵۴۶۶۲۸۹۲	۵۲۳۵۲۰۴۶
.....	۷۲۳۷	۱۴۶۸	۹۸۵	۲۵۴۹	۶۱۶۸۵۴۴۲	۵۶۸۱۸۲۰۴
.....	۱۱۷۰۰	۲۱۸۱	۱۵۲۵	۶۴۵۳	۲۰۵۴۶۰۰۴۹	۱۴۰۷۶۷۷۷
.....	۸۴۰۱	۱۸۳۱	۱۲۰۱	۴۲۹۴	۱۸۱۹۹۶۸۹۸	۱۵۰۰۹۱۵۶
ساختمان مسکونی						
.....	۱۸۸۳۳	۲۸۸۵	۱۸۰۰	۴۰۵۳	۴۶۹۳۸۰۰	۴۷۸۵۲۱۰
.....	۱۸۸۵۱	۳۱۵۸	۲۰۷۸	۶۰۰۴	۱۸۳۳۳۱۰۱	۱۷۸۱۸۰۶۵
.....	۴۷۴۳	۸۱۵	۵۷۰	۱۹۷۶	۱۴۳۴۱۰۲۲	۱۵۰۵۷۷۶۴
.....	۶۷۹۴	۱۳۱۴	۹۳۹	۴۳۳۳	۲۸۱۱۵۳۷۵	۲۵۶۹۰۵۸۷
.....	۷۲۹۱	۱۴۸۳	۱۰۴۶	۴۱۱۵	۴۰۸۵۰۴۳۶	۴۲۲۱۸۰۰۱
.....	۶۴۴۰	۱۱۷۶	۸۲۴	۲۸۷۹	۴۴۱۷۴۱۶۹	۴۶۷۴۷۸۶۸
.....	۹۶۱۰	۱۶۳۴	۱۱۹۶	۵۱۸۸	۱۶۲۷۰۴۱۴۹	۱۱۵۵۷۹۶۲۳
.....	۶۸۳۱	۱۲۴۷	۹۱۴	۳۳۵۸	۱۴۴۲۷۴۶۰	۱۲۵۲۷۳۱۳۹
ساختمان غیر مسکونی						
.....	۴۶۷	۵۸۴	۱۶۱	۲۵۴	۹۹۹۵۵۵	۴۰۶۲۸۲
.....	۵۰۳	۱۵۵	۱۰۸	۳۰۱	۲۱۸۵۲۱۷	۱۵۱۹۳۶۲
.....	۱۹۲	۱۱۹	۹۴	۳۹۴	۳۲۰۴۲۶۹	۴۸۱۵۹۷۸
.....	۱۰۵۰	۳۸۰	۱۹۰	۵۸۰	۶۲۷۰۰۷۳	۷۳۲۳۶۱۲
.....	۵۰۸	۲۳۷	۱۲۷	۵۰۴	۹۹۲۰۳۱۹	۵۶۴۶۶۱۸
.....	۴۱۱	۱۸۶	۸۲	۱۷۹	۱۰۶۶۵۰۴۳	۲۱۳۳۲۰۷
.....	۷۵۰	۳۱۲	۱۷۳	۴۱۸	۱۸۸۱۱۲۷۷	۸۱۱۱۲۲۹
.....	۱۱۸۲	۴۹۳	۳۱۱	۵۶۴	۲۳۸۳۴۰۱۹	۱۲۸۹۰۴۲۵
ساختمان مسکونی و غیر مسکونی توأم						
.....	۹۶۶	۱۱۰	۹۴	۳۲۳	۲۲۴۶۵۹	۳۵۸۱۹۲
.....	۱۹۸۲	۳۶۳	۲۷۰	۷۳۰	۲۲۸۷۸۶۴	۱۹۹۸۴۸۷
.....	۱۱۴	۵۳	۳۰	۲۳۴	۲۷۳۵۹۸۰	۱۸۶۹۲۲۸
.....	۱۰۰۴	۱۹۹	۱۶۶	۸۱۷	۷۲۰۱۴۹۶	۸۲۶۱۷۶۳
.....	۷۲۲	۱۳۰	۱۰۲	۴۴۶	۲۸۹۲۱۳۷	۴۴۸۷۴۲۷
.....	۳۸۶	۱۰۶	۷۸	۴۹۱	۶۸۴۶۲۳۱	۷۹۳۷۱۲۹
.....	۱۳۴۰	۲۳۵	۱۵۶	۸۴۸	۲۳۹۴۴۶۲۲	۱۷۰۷۶۹۲۵
.....	۳۸۸	۹۱	۷۷	۳۷۲	۱۳۹۲۵۴۱۹	۱۲۸۴۵۵۹۱

ماخذ - بانک مرکزی جمهوری اسلامی ایران.

۱۱-۱۰- سرمایه‌گذاری بخش خصوصی بر حسب ساختمان‌های شروع شده، نیمه تمام و تکمیل شده در نقاط شهری (میلیون ریال)

سال	جمع	ساختمان‌های شروع شده	ساختمان‌های نیمه تمام	ساختمان‌های تکمیل شده
۱۳۸۵	۷۴۸۸۳۷۷	۲۶۰۰۴۷۵	۳۳۵۶۶۹۸	۱۵۳۱۲۰۴
۱۳۹۰	۳۵۳۱۸۸۱۷	۷۸۴۲۳۰۵	۲۲۶۹۸۳۸۸	۴۷۷۸۱۲۴
۱۳۹۵	۳۴۸۴۱۴۴۳	۷۹۰۶۲۳۰	۲۱۶۷۸۵۷۳	۵۲۵۶۶۴۰
۱۳۹۶	۴۲۴۳۳۱۳۳	۷۳۳۴۸۹۷	۲۵۲۱۶۹۸۶	۹۸۸۱۲۵۰
۱۳۹۷	۸۱۵۲۴۲۹۵	۲۴۵۷۴۹۲۰	۴۱۵۹۲۸۰۴	۱۵۳۵۶۵۷۱
۱۳۹۸	۱۲۵۴۶۵۲۶۹	۲۳۹۹۰۲۳۰	۸۷۱۸۰۰۱۵	۱۴۲۹۵۰۲۵
۱۳۹۹	۲۰۷۰۱۵۹۹۱	۵۲۱۳۵۱۱۶	۱۱۳۹۲۱۹۶۴	۴۰۹۵۸۹۱۱
۱۴۰۰	۳۶۶۸۲۷۷۶۹	۸۲۱۱۷۴۰۵	۲۲۶۷۳۱۹۷۷	۵۷۹۷۸۳۸۶

ماخذ - بانک مرکزی جمهوری اسلامی ایران.

۱۲-۱۰- تعداد، متوسط سطح زیربنا و متوسط هزینه یک متر مربع ساختمان واحدهای مسکونی تکمیل شده توسط بخش خصوصی در نقاط شهری (متر مربع - هزار ریال)

سال	تعداد	متوسط زیربنا	متوسط هزینه یک متر مربع ساختمان
۱۳۸۵	۳۸۵۳۷	۱۱۳	۱۱۸۱
۱۳۹۰	۵۰۵۰۵	۱۳۰	۲۶۹۸
۱۳۹۵	۱۴۳۶۲	۱۵۱	۷۶۱۹
۱۳۹۶	۳۲۵۳۰	۱۵۵	۸۲۳۶
۱۳۹۷	۲۸۴۱۷	۱۵۸	۱۰۲۶۰
۱۳۹۸	۲۱۹۸۲	۱۴۹	۱۶۲۳۸
۱۳۹۹	۳۹۲۳۶	۱۵۲	۲۲۲۷۹
۱۴۰۰	۲۱۴۷۸	۱۷۱	۳۷۳۰۸

ماخذ - بانک مرکزی جمهوری اسلامی ایران.

۱۳- تعداد و هزینه انواع ساختمان های احداث شده توسط اداره کل راه و شهرسازی استان (میلیون ریال)

ساختمان های دولتی		واحدهای مسکونی		سال
هزینه	تعداد	هزینه	تعداد	
۱۱۱۵۰	۱۴	۶۹۸۹	۷۸	۱۳۸۵
۱۷۱۹۶۰	۳۶	۵۰۰۰	۱۸	۱۳۹۰
۵۴۷۳۲	۲۶	۶۰۵۹۴۰۰	۱۰۰۹۹	۱۳۹۵
۴۵۵۱۲	۲۱	۴۲۱۷۲۰۰	۶۴۸۸	۱۳۹۶
۴۴۲۱۱	۱۹	۴۸۲۸۶۰۰	۶۸۹۸	۱۳۹۷
۷۸۰۲۳	۲۶	۱۲۳۲۵۰۰	۱۴۵۰	۱۳۹۸
۵۷۲۶۳	۴	۱۸۴۲۳۰۰	۲۰۴۷	۱۳۹۹
*	*	۲۵۰۵۴۶۰	۹۲۸	۱۴۰۰

عمران شهری (پروژه)		مراکز آموزشی		مراکز درمانی		سال
هزینه	تعداد	هزینه	تعداد	هزینه	تعداد	
۷۷۹۷	۳۰	۴۷۷۰	۵	۰	۰	۱۳۸۵
۵۰۵۰	۲۷	۹۵۰۴۰	۳۷	۱۱۲۹۸۰	۳۴	۱۳۹۰
۷۳۳۵	۱۳	۲۴۶۶۲	۶	۱۰۲۷۴۷	۳۷	۱۳۹۵
۱۰۳۱۰	۹	۲۳۵۴۶۴	۷	۷۳۹۵۳	۲۱	۱۳۹۶
۹۷۷۳	۷	۲۱۳۵۲۱	۴	۷۰۵۶۳	۱۹	۱۳۹۷
۱۸۰۰۰	۱۲	۵۳۵۲۷۸	۸	۹۸۰۵۶	۲۱	۱۳۹۸
۷۴۰۹۸۰	۳۰	۵۲۸۱۴	۴	۲۹۴۸۲	۳	۱۳۹۹
*	*	*	*	*	*	۱۴۰۰

ماخذ - اداره کل راه و شهرسازی خراسان رضوی .

۱۴-۱۰- زمین های واگذار شده توسط اداره کل راه و شهرسازی استان برحسب نوع استفاده
(هزارمتر مربع)

احداث واحد غیر مسکونی		احداث واحد مسکونی		سال و شهرستان
مساحت زمین	تعداد قطعه زمین	مساحت زمین	تعداد قطعه زمین	
۱۳۵۶	۳۰۴	۱۸۴۰	۲۵۹۰	۱۳۸۵
۱۳۰۸	۱۴۳	۲۸۸	۹۱۶	۱۳۹۰
۲۳۸۵	۶۳	۵۴	۱۹۷	۱۳۹۵
۱۱۹۹	۱۰۲	۴۲	۸۸	۱۳۹۶
۲۷	۷۶	۱۱	۳۵	۱۳۹۷
۱۳	۵	۲	۲۰	۱۳۹۸
۱۱	۴	۶	۲۶	۱۳۹۹
♦	♦	۶۱	۲۵۶	۱۴۰۰
.	.	.	.	باخرز
.	.	.	.	بجستان
.	.	۳	۱۵	بردسکن
.	.	.	.	بینالود
.	.	.	.	تایباد
.	.	۵	۲۴	تربت جام
.	.	.	.	تربت حیدریه
.	.	.	.	جغتای
.	.	.	.	جوین
.	.	.	.	چناران
.	.	.	.	خلیل آباد
.	.	۱۹	۸۰	خواف
.	.	.	.	خوشاب
.	.	.	.	داورزن
.	.	.	.	درگز
.	.	.	.	رشتخوار
.	.	.	.	زاوه
.	.	۹	۴۴	زبرخان
.	.	.	.	سیزوار
.	.	.	.	سرخس
.	.	.	.	ششتمد
.	.	.	.	صالح آباد
.	.	۷	۵۰	فریمان
.	.	۲	۱۰	فیروزه
.	.	.	.	قوچان
.	.	.	.	کاشمر
.	.	.	.	کلات
.	.	.	.	کوهسرخ
.	.	.	.	گلبهار
.	.	.	.	گناباد
.	.	.	.	مشهد
.	.	۲	۸	مه ولات
.	.	۱۵	۲۵	نیشابور

ماخذ - اداره کل راه و شهرسازی خراسان رضوی .

۱۵-۱۰- مشخصات عمومی شرکت های تعاونی مسکن فعال در پایان سال

سال	تعداد	اعضاء	شاغلان	سرمایه (میلیون ریال)
۱۳۸۵	۲۱۵	۴۰۹۰۶	۴۲۲۸	۱۰۷۴۶۴
۱۳۹۰	۵۸۱	۸۰۹۱۷	۱۵۶۳۹	۲۴۴۵۹۲
۱۳۹۵	۴۸۴	۱۰۰۲۸۸	۱۸۷۲۳	۱۵۷۸۴۰
۱۳۹۶	۴۴۵	۶۷۱۶۶	۱۸۸۵۷	۱۴۷۸۳۸
۱۳۹۷	۴۰۴	۶۱۳۸۸	۱۹۳۲۱	۱۴۴۷۷۵
۱۳۹۸	۴۰۲	۶۰۳۷۰	۱۹۱۴۰	۱۴۷۰۶۳
۱۳۹۹	۴۰۲	۶۰۱۷۳	۱۹۰۱۰	۱۴۳۳۸۴
۱۴۰۰ ^(۱)	۴۰۲	۶۰۱۷۳	۱۹۰۱۰	۱۴۳۳۸۴

(۱) در این گرایش تعاونی جدیدی ثبت نشده است.

ماخذ - اداره کل تعاون، کار و رفاه اجتماعی خراسان رضوی.

- وزارت تعاون، کار و رفاه اجتماعی - اداره کل توسعه تعاون.

۱۶-۱۰- متوسط قیمت یک متر مربع زمین ساختمان های مسکونی کلنگی و زیربنای واحدهای مسکونی معامله شده در بنگاه های ملکی در شهر مشهد (هزار ریال)

سال	متوسط قیمت یک متر مربع زمین ساختمان های مسکونی کلنگی	متوسط قیمت یک متر مربع زیربنای واحدهای مسکونی
۱۳۸۵	۳۱۴۴	۳۶۴۶
۱۳۹۰	۲۱۳۳	۷۴۵۳
۱۳۹۵	۳۳۲۷	۱۱۸۹۲
۱۳۹۶	۳۷۶۶	۱۳۴۷۵
۱۳۹۷	۵۱۱۴	۱۷۳۴۱
۱۳۹۸	۸۸۴۷	۳۱۱۱۱
۱۳۹۹	۱۷۷۹۷	۶۳۹۲۹
۱۴۰۰	۳۵۷۶۱	۱۱۶۹۳۱

ماخذ - مرکز آمار ایران. دفتر صنعت، معدن و زیربنایی.

۱۷-۱۰- متوسط اجاره بهای ماهانه در قراردادهای منعقد شده بین موجر و مستاجر در بنگاه های معاملات ملکی به ازای یک مترمربع زیربنای واحدهای مسکونی در شهر مشهد (ریال)

سال	اجاره بها
۱۳۸۵.....	۱۵۴۶۴
۱۳۹۰.....	۳۴۲۵۲
۱۳۹۵.....	۶۶۱۳۵
۱۳۹۶.....	۷۳۶۷۰
۱۳۹۷.....	۸۷۷۴۸
۱۳۹۸.....	۱۰۸۷۴۴
۱۳۹۹.....	۱۶۴۶۸۵
۱۴۰۰.....	۲۹۳۰۳۶

ماخذ - مرکز آمار ایران. دفتر صنعت، معدن و زیربنایی.

۱۸-۱۰- واحدهای مسکونی معمولی برحسب تعداد خانوار معمولی ساکن

شرح	جمع	۱ خانوار	۲ خانوار	۳ خانوار	۴ خانوار و بیشتر	اظهار نشده
آبان ۱۳۷۵ ^(۱)	۱۱۱۱۴۷۱	۹۷۲۸۷۰	۱۱۵۴۰۳	۱۵۷۱۰	۳۴۱۲	۴۰۷۶
آبان ۱۳۸۵ ^(۲)	۱۲۹۶۳۳۱	۱۱۸۴۴۱۹	۹۶۴۷۰	۱۲۹۰۴	۲۵۳۸	۰
آبان ۱۳۹۰.....	۱۶۵۱۳۹۲	۱۵۸۰۱۷۷	۵۹۳۳۵	۸۵۰۲	۱۹۵۵	۱۴۲۳
آبان ۱۳۹۵.....	۱۸۱۶۳۷۶۳	۱۸۱۱۷۴۳۷	۴۱۰۷۳	۴۴۸۱	۷۸۳	۰
نقاط شهری.....	۱۳۷۷۳۹۵	۱۳۴۷۴۴۸	۲۶۷۲۱	۲۷۷۴	۴۵۲	۰
نقاط روستایی.....	۴۸۶۳۶۸	۴۶۹۹۷۹	۱۴۳۵۱	۱۷۰۷	۳۳۱	۰

(۱) اطلاعات مربوط به خراسان بزرگ می باشد.

(۲) اطلاعات سال ۱۳۸۵ شامل خانوارهای گروهی و معمولی ساکن در واحدهای مسکونی معمولی می باشد.

ماخذ - مرکز آمار ایران. (ر.م).

- مرکز آمار ایران. دفتر جمعیت، نیروی کار و سرشماری.

۱۹-۱۰- خانوار معمولی ساکن^(۱) در واحدهای مسکونی معمولی برحسب نحوه تصرف محل سکونت

شرح	جمع	ملکی عرصه و اعیان	ملکی اعیان	استیجاری
آبان ۱۳۷۵ ^(۲)	۱۲۷۹۳۰۳	۷۹۸۳۰۹	۱۳۸۳۴۸	۱۹۸۶۱۹
آبان ۱۳۸۵ ^(۳)	۱۴۲۵۱۰۰	۸۰۰۹۳۶	۱۰۲۹۹۴	۳۷۱۶۹۸
آبان ۱۳۹۰.....	۱۷۱۴۸۴۹	۸۷۶۲۹۷	۱۶۱۳۳۴	۵۱۴۲۶۶
آبان ۱۳۹۵.....	۱۹۱۶۴۰۱	۱۱۱۶۵۶۹	-	۶۵۴۵۱۲^(۴)
نقاط شهری.....	۱۴۱۱۱۸۲	۷۰۶۱۳۰	-	۵۹۲۹۴۵
نقاط روستایی.....	۵۰۵۲۱۹	۴۱۰۴۳۹	-	۶۱۵۶۷

شرح	دربرابر خدمت	رایگان	سایر	اظهار نشده
آبان ۱۳۷۵ ^(۲)	۱۸۰۱۵	۱۰۸۱۲۳	۳۸۶۹	۱۴۰۲۰
آبان ۱۳۸۵ ^(۳)	۱۸۵۶۴	۸۹۲۹۳	۶۸۶۴	۳۴۷۵۰
آبان ۱۳۹۰.....	۱۶۶۵۰	۱۲۶۳۱۹	۹۹۱۵	۱۰۰۶۸
آبان ۱۳۹۵.....	-	-	۱۴۱۸۰۶	۳۵۱۴
نقاط شهری.....	-	-	۱۰۹۶۹۰	۲۴۱۷
نقاط روستایی.....	-	-	۳۲۱۱۶	۱۰۹۷

(۱) اطلاعات سال های ۱۳۸۵، ۱۳۹۰ و ۱۳۹۵ شامل خانوارهای گروهی و معمولی ساکن در واحدهای مسکونی معمولی می باشد.

(۲) اطلاعات مربوط به خراسان بزرگ می باشد.

(۳) اطلاعات سال ۱۳۸۵ به صورت برآورد می باشد.

(۴) شامل رهن نیز می باشد.

ماخذ - مرکز آمار ایران، (ر.م).

- مرکز آمار ایران، دفتر جمعیت، نیروی کار و سرشماری.

۲۰- واحدهای مسکونی معمولی برحسب نوع اسکلت و مصالح عمده به کار رفته در ساختمان در

نقاط شهری و روستایی

شرح	جمع کل	اسکلت فلزی	بتون آرمه	سایر		
				جمع	آجر و آهن یا سنگ و آهن	آجر و چوب یا سنگ و چوب
آبان ۱۳۸۵^(۱)						
کل استان.....	۱۲۹۶۲۳۱	۲۷۰۹۲۸	۳۶۰۸۰	۹۸۹۳۲۳	۷۵۸۱۶۸	۳۳۳۹
نقاط شهری.....	۹۰۴۲۵۰	۲۴۶۲۷۲	۳۰۵۴۲	۶۲۷۴۳۵	۵۶۸۱۱۸	۲۳۲۳
نقاط روستایی.....	۳۹۲۰۸۱	۲۴۴۵۶	۵۵۳۸	۳۶۱۸۸۶	۱۹۰۲۹۹	۱۰۱۶
آبان ۱۳۹۰						
کل استان.....	۱۶۵۱۳۹۲	۴۱۹۱۴۲	۴۲۱۲۴	۱۱۷۹۳۶۰	۹۸۰۰۱۰	۳۷۳۲
نقاط شهری.....	۱۲۰۲۲۹۴	۳۸۰۶۰۷	۳۴۲۳۵	۷۷۸۷۳۴	۷۲۵۶۳۷	۲۷۶۷
نقاط روستایی.....	۴۴۹۰۹۸	۳۸۵۳۵	۷۸۸۹	۴۰۰۶۲۶	۲۵۴۳۷۳	۹۶۵
آبان ۱۳۹۵						
کل استان.....	۱۸۶۳۷۶۳	۷۳۱۵۵۰	۶۶۱۲۷	۱۰۷۶۰۸۶	۸۹۹۳۱۱	۳۸۲۸
نقاط شهری.....	۱۳۷۷۳۹۵	۶۳۴۰۰۳	۵۷۶۵۹	۶۸۵۷۳۳	۶۲۷۹۵۲	۲۴۸۹
نقاط روستایی.....	۴۸۶۳۶۸	۸۷۵۴۷	۸۴۶۸	۳۹۰۳۵۳	۲۷۱۳۵۹	۱۳۳۹

شرح	تمام آجر یا سنگ و آجر	تمام چوب	خشت و چوب	خشت و گل	سایر	
					سایر	اظهار نشده
آبان ۱۳۸۵^(۱)						
کل استان.....	۸۲۳۸	۵۶۰	۵۶۰۶۲	۵۸۱۷۱	۳۰۱۹	۱۸۵۱۶
نقاط شهری.....	۳۱۴۴	۳۴۰	۶۹۰۷	۱۱۰۹۳	۷۴۶	۱۴۸۹۳
نقاط روستایی.....	۵۰۹۳	۲۲۰	۴۹۱۵۵	۴۷۰۷۸	۱۲۷۳	۳۶۲۳
آبان ۱۳۹۰						
کل استان.....	۱۲۴۷۱	۱۰۹۹	۵۵۱۱۴	۵۳۷۹۳	۳۲۲۵	۹۹۷۱
نقاط شهری.....	۸۵۸۰	۵۸۸	۷۴۳۴	۱۱۳۳۱	۱۲۷۱	۷۸۶۲
نقاط روستایی.....	۳۸۹۱	۵۱۱	۴۷۶۸۰	۴۲۴۶۲	۱۹۵۴	۲۱۰۹
آبان ۱۳۹۵						
کل استان.....	۳۱۳۶۶	۶۹۰	۳۳۰۶۸	۴۳۱۳۵	۱۴۱۵۹	۴۹۴۰
نقاط شهری.....	۱۶۵۰۰	۲۱۷	۶۰۷۶	۸۴۹۶	۹۴۸۳	۲۳۳۵
نقاط روستایی.....	۱۴۸۶۶	۴۷۳	۲۶۹۹۲	۳۴۶۳۹	۴۶۷۶	۱۷۰۵

(۱) اطلاعات سال ۱۳۸۵ به صورت برآورد می‌باشد.

ماخذ - مرکز آمار ایران. دفتر جمعیت، نیروی کار و سرشماری.