

مقدمه:

آمارهای ساختمان که در این فصل ارائه می شود، شامل آمارهای مربوط به وضعیت پروانه های ساختمانی صادر شده، مشخصات ساختمان های شروع شده و تکمیل شده توسط بخش خصوصی در نقاط شهری، آمار ساخت و ساز ساختمان های مسکونی و غیر مسکونی، زمین های واگذار شده، همچنین مشخصات واحدهای مسکونی در نقاط شهری و روستایی و مشخصات عمومی شرکتهای تعاونی مسکن فعال می باشد.

جمع آوری اطلاعات ثبت شده در پروانه های ساختمانی صادر شده توسط شهرداری های کشور، از سال ۱۳۵۴ مورد توجه مرکز آمار ایران قرار گرفت و از سال ۱۳۵۸، اطلاعات مزبور گردآوری و به طور سالانه منتشر می شود. آمار مربوط به فعالیتهای ساختمانی بخش خصوصی در نقاط شهری، از سال ۱۳۴۳ توسط بانک مرکزی ایران جمع آوری و منتشر می شود که در حال حاضر تعداد، مشخصات و هزینه بناهای مسکونی و غیرمسکونی را در برمی گیرد. اطلاعات آماری مربوط به بناهای مسکونی و غیرمسکونی نقاط روستایی کشور، شامل تعداد، هزینه ساخت، نوع مصالح عمده به کار رفته در ساختمان و ... طی سال های ۱۳۵۱ لغایت ۱۳۵۳ توسط مرکز آمار ایران گردآوری و منتشر شد. همچنین آمار فعالیت های ساختمانی بخش خصوصی در نقاط شهری و روستایی برای سال های ۱۳۷۲، ۱۳۷۳ و ۱۳۷۵ توسط مرکز آمار ایران جمع آوری و منتشر شده است.

گردآوری آمار واحدهای مسکونی موجود، به طور وسیع برای نخستین بار در سرشماری عمومی سال ۱۳۳۵ و سپس در سرشماری عمومی نفوس ومسکن سال های ۱۳۴۵، ۱۳۵۵، ۱۳۶۵، ۱۳۷۵ و ۱۳۸۵ و ۱۳۹۰ و ۱۳۹۵ انجام گرفته است. به علاوه قیمت فروش و اجاره واحدهای مسکونی، از سال ۱۳۷۲ تا سال ۱۳۷۸، برای ۲۱ شهر پرجمعیت کشور، و از سال ۱۳۷۹ لغایت ۱۳۸۲ برای ۳۰ شهر توسط مرکز آمار ایران و پس از آن این اطلاعات توسط وزارت مسکن و شهرسازی گردآوری و منتشر شده است.

همچنین اداره کل راه و شهرسازی، که تنها سازمان واگذارکننده زمین در نقاط شهری استان است، آمار مربوط به تعداد و مساحت زمین های واگذار شده و هزینه انواع ساختمان های احداث شده را، سالانه ثبت و ارائه می کند. ضمناً آمارهایی در زمینه شرکت های تعاونی مسکن، توسط اداره کل تعاون، کارورفاه اجتماعی تهیه شده و در سال های اخیر در دسترس متقاضیان قرار گرفته است.

تعاریف و مفاهیم به کار رفته در این فصل به شرح زیر است :

پروانه ساختمانی: جواز ساخت ساختمان است که از طرف شهرداری ها یا سایر مراجع ذیصلاح صادر می شود.

ساختمان: ساختمان، سازه ثابت، مسقف و محصور است که به وسیله دیوارهای مستقل یا مشترک از بناهای همجوار کاملاً مجزا شده باشد. کوچک یا بزرگ بودن یا تعداد طبقه در تعریف ساختمان دخالت ندارد.

ساختمان تکمیل شده (تمام شده): ساختمانی است که کار ساختمانی آن پایان یافته و قابل بهره برداری باشد.

مساحت زمین: عبارت از مساحت قطعه زمین ملکی است که ساختمان در آن ایجاد یا تجدید بنا شود.

زمین بایر: زمینی است که سابقه احیا و بهره برداری دارد ولی بیش از ۵ سال متوالی بلا کشت باقی مانده باشد. جنگل و مرتع زمین بایر محسوب نمی شود.

واحد مسکونی: عبارت است از تمام یا قسمتی از یک ساختمان که حداقل شامل اتاق و سرویس (حداقل یک توالیت) مستقل بوده و دارای ورودی مستقیم یا غیر مستقیم از معبر عمومی باشد، شکل متعارف آن خانه معمولی و واحد آپارتمانی است که برای سکونت یک خانوار ساخته می شود.

سطح کل زیربنای طبقات: عبارت از مجموع سطح زیربنای تمامی طبقات اعم از زیرزمین، طبقه همکف، نیم طبقه، طبقه اول و بقیه طبقات است.

هزینه ساختمان: هزینه ساختمان، چه در مرحله شروع که پیش بینی می شود و چه در مرحله تکمیل که رقم واقعی گزارش

می شود، شامل هزینه های نقشه ساختمان، نظارت مهندس، پروانه ساختمان، مصالح ساختمان، وسایل و ابزار کار، مزد کارگر، حق الزحمه معمار، هزینه تاسیسات حرارت مرکزی، روشنایی، آب و فاضلاب و غیره می باشد. ارزش زمین، در هزینه ساختمان منظور نمی شود.

ساختمان مسکونی: ساختمانی است که به منظور سکونت ساخته شده یا مورد استفاده واقع شود.

ساختمان غیر مسکونی: ساختمانی است که برای سکونت و برای انجام فعالیت اقتصادی (مانند: صنعتی، بازرگانی، آموزشی، بهداشتی، تفریحی، ورزشی و غیره) یا سایر مقاصد مورد استفاده واقع شود.

ساختمان مسکونی و غیر مسکونی توأم: ساختمانی است که برای سکونت و برای انجام فعالیت اقتصادی یا سایر مقاصد به طور توأم مورد استفاده واقع شود.

سرمایه گذاری: عبارت از تمامی پرداخت هایی است که برای ایجاد ساختمان در یک دوره معین انجام می شود، حتی اگر ساختمان در آن دوره تکمیل نشده باشد.

فعالیت ساختمانی: تمامی فعالیت هایی است که در ارتباط با مراحل مختلف ایجاد ساختمان (پی کنی، پی ریزی، شناژبندی، برپا کردن اسکلت بنا، ساخت بنا، نصب تاسیسات و تجهیزات، کاشی کاری، روکاری، نقاشی، سیم کشی و...) صورت می گیرد.

همچنین تعمیرات اساسی و جزئی در ساختمان های موجود (ساخت یک طبقه یا قسمت جدید، تعویض یا تعمیر تاسیسات و تجهیزات، تعمیر لوله های آب، گاز و فاضلاب، لکه گیری و ایزولاسیون بام، تجدید نقاشی و کاغذ دیواری، تعمیر محوطه و...) فعالیت ساختمانی محسوب می شود.

ساختمان کلنگی: منظور از ساختمان کلنگی، آن دسته از ساختمان هایی است که به منظور تخریب کامل بنا و احداث بنای جدید مورد استفاده قرار گرفته است.

نقاط شهری: رجوع کنید به تعاریف و مفاهیم "فصل ۳- جمعیت"

نقاط روستایی: رجوع کنید به تعاریف و مفاهیم "فصل ۳- جمعیت"

شرکت های تعاونی: رجوع کنید به تعاریف و مفاهیم "فصل ۵- کشاورزی، جنگلداری و شیلات".

شرکت تعاونی مسکن: شرکت تعاونی توزیعی است که در چارچوب اساسنامه تعاونی های مسکن جهت تامین نیاز مسکن اعضا تشکیل و ثبت می شود.

گزیده اطلاعات :

در سال ۱۴۰۰ حدود ۸۰۴۸ پروانه ساختمانی با ۱۹۹۱ هزار متر مربع مساحت زیربنا توسط شهرداری‌ها صادر شده است که نسبت به سال قبل به ترتیب ۲۷/۵ درصد و ۲۰/۹ درصد کاهش داشته است، لازم به ذکر است که ۸۸/۸ درصد پروانه‌های صادر شده مربوط به واحدهای مسکونی می‌باشد.

در سال ۱۴۰۰ از ۷۱۴۶ پروانه ساختمان مسکونی صادر شده، ۶/۸ درصد دارای اسکلت فلزی، ۵۵/۶ درصد بتون آرمه، ۳۳/۴ درصد آجر و آهن، بوده است .

در سال ۱۴۰۰ سرمایه‌گذاری بخش خصوصی در نقاط شهری برای ساختمان‌های شروع شده، نیمه تمام و تکمیل ۱۲۲۱۹۳ میلیارد ریال بوده که ۵۳/۱ درصد نسبت به سال ۱۳۹۹ افزایش داشته است.

۱-۱- پروانه های ساختمانی صادر شده برای احداث ساختمان برحسب مساحت زمین و زیربنا در نقاط شهری (فقره-مترمربع)

مساحت زیربنا	مساحت زمین	پروانه	سال و شهر
۶۳۰۵۰۰۰	۱۲۵۷۶۰۰۰	۳۱۲۵۵ ۱۳۸۵
۳۳۶۴۰۰۰	۴۶۸۸۰۰۰	۱۲۸۶۱ ۱۳۹۰
۱۸۱۹۲۰۰	۲۲۴۱۶۰۰	۷۸۶۹ ۱۳۹۵
۲۰۶۵۴۰۰	۲۷۰۷۲۰۰	۹۴۲۹ ۱۳۹۶
۲۱۵۴۰۰۰	۳۵۵۷۲۰۰	۱۱۹۹۸ ۱۳۹۷
۱۹۹۸۹۱۰	۲۸۹۲۱۳۰	۹۶۸۰ ۱۳۹۸
۲۵۱۶۴۸۳	۳۴۷۸۹۵۲	۱۱۱۰۶ ۱۳۹۹
۱۹۹۱۴۳۵	۲۴۰۴۳۶۹	۸۰۴۸ ۱۴۰۰
۱۲۳۵۶	۲۰۱۸۴	۷۸ اختیار آباد
۱۵۳۲۹	۲۲۶۵۲	۹۳ ارزوئیه
۳۵۱۸	۸۶۸۶	۲۷ امین شهر
۵۱۴۸۰	۳۵۷۹۳	۱۳۷ انار
۴۴۶	۳۳۷۷	۶ اندوهجرد
۱۳۲۶۵	۱۵۷۸۸	۵۱ باغین
۵۵۸۶۵	۷۱۰۶۸	۲۶۸ بافت
۲۶۸۱۶	۳۳۸۳۷	۱۲۱ بردسیر
۷۲۲۵	۲۹۸۳۸	۸۵ بروات
۵۶۸۷	۱۲۸۷۹	۳۵ بزجان
۴۵۰۰	۱۹۷۲۴	۳۱ بلورد
۵۲۴۹	۲۱۳۴۷	۶۶ بلوک
۵۴۲۲۰	۶۸۰۳۸	۲۱۶ بم
۷۳۰۴	۱۵۴۹۰	۴۳ بهرمان
۲۵۶۸	۳۴۱۷	۱۵ پاریز
. حورپاسفید
۴۱۲۳	۱۱۷۴۳	۵۰ جبالبارز
۵۳۹۶	۱۳۵۹۰	۲۹ جوادیه الهیه
۹۸۷۵	۳۷۷۶۷	۸۲ جوپار
۱۰۵۰۶	۳۳۳۴۸	۸۲ جوزم
۷۳۱۲۸	۶۰۶۵۰	۲۰۶ جیرفت
. چاه دادخدا
۸۳۲	۵۶۰۰	۱۴ چاه مرید
۸۸۴۷	۲۳۷۰۹	۷۴ چترود
۴۴۸۱	۷۶۶۶	۲۸ خاتون آباد

۱-۱- پروانه های ساختمانی صادر شده برای احداث ساختمان برحسب مساحت زمین و زیربنا در نقاط شهری (دنباله)

مساحت زیربنا	مساحت زمین	پروانه	سال و شهر
۲۱۴۵	۶۹۰۲	۱۷	خانوک.....
۳۳۰	۹۵۰	۲	خواجه شهر.....
۱۶۸۵۷	۳۰۰۴۲	۱۰۶	خورسند.....
۵۷۹۵	۱۵۳۵۸	۵۴	درب بهشت.....
۱۰۹۳	۲۱۸۰	۱۰	دشتکار.....
۱۶۰۱	۷۷۴۰	۲۱	ده کهان.....
۷۸۱	۱۹۱۶	۶	دهج.....
.	.	.	دهنو اسلام آباد.....
۳۰۴۷	۱۵۱۴۴	۵۱	دوساری.....
۲۶۴۸۸	۳۵۱۰۲	۱۴۸	رابر.....
۱۸۳۴۸	۳۴۲۸۲	۱۲۵	راور.....
۱۸۰۸۷	۲۶۹۲۶	۷۸	راین.....
.	.	.	رحمت آباد.....
۱۲۳۵۹۹	۱۶۱۳۵۱	۶۲۱	رفسنجان.....
۱۰۳۰	۴۹۰۰	۲۳	رمشک.....
۱۶۳۸۵	۳۱۷۱۷	۱۲۴	رودبار جنوب.....
۱۸۳۷	۷۶۲۶	۱۷	ریحان.....
۶۱۲۱۱	۸۲۳۰۰	۲۸۲	زرند.....
۶۷۹۷	۱۲۲۵۲	۴۶	زنگی آباد.....
۶۶۹۴	۲۲۰۲۵	۷۴	زهکلوٹ.....
۷۵۰۶	۱۳۲۸۹	۴۸	زید آباد.....
۲۷۶۱۲۸	۱۴۵۰۶۸	۴۸۷	سیرجان.....
۱۴۰۵	۴۸۸۷	۱۵	سیریز.....
۷۷۸۷	۳۵۶۳۹	۸۰	شهداد.....
۱۱۸۸۱۶	۱۲۴۶۴۰	۴۱۷	شهربابک.....
۱۹۴۸	۵۶۲۱	۱۳	صفائیه.....
۷۷۵	۹۰۱۷	۲۵	عباس آباد سردار.....
۳۰۳۹	۸۳۶۲	۲۱	علی آباد ارزوئیه.....
۱۱۳۹	۴۲۶۷	۱۵	علی آباد جیرفت.....
۳۰۰۰۱	۵۱۱۴۳	۲۰۳	عنبرآباد.....
۱۳۸۹۱	۲۷۹۳۲	۱۰۸	فاریاب.....
۴۶۳۶	۱۴۴۷۲	۶۳	فهرج.....
۱۲۲۲۷	۲۷۴۸۰	۹۰	قلعه گنج.....

۱-۱- پروانه های ساختمانی صادر شده برای احداث ساختمان برحسب مساحت زمین و زیربنا در نقاط شهری (دنباله)

مساحت زیربنا	مساحت زمین	پروانه	سال و شهر
۲۶۴۴	۸۷۶۱	۲۹	کازم آباد.....
۵۵۸۳۶۷	۳۰۵۲۲۹	۱۰۸۹	کرمان.....
.	.	.	کشکوئیه بافت.....
۲۳۸۰۰	۴۳۸۵۹	۱۴۲	کشکوئیه رفسنجان.....
۵۳۸۸۸	۹۲۹۳۵	۳۲۶	کهنوج.....
۱۷۹۲۳	۳۸۵۳۸	۱۴۱	کوهبنان.....
۸۵۹	۱۹۶۵	۸	کیاشهر.....
۲۴۵۷	۸۷۲۴	۱۸	گلباف.....
۲۹۱۰	۹۲۲۱	۳۲	گلزار.....
۵۶۸	۲۴۷۸	۹	گنبدکی.....
۳۴۱۶	۷۳۱۷	۲۵	لاله زار.....
۳۶۳۸۷	۱۱۴۹۷۲	۲۱۱	ماهان.....
۸۷۸۸	۲۴۸۴۲	۹۵	محمدآباد.....
۷۸۵۱	۱۲۰۸۴	۳۷	محمی آباد.....
۹۲۳	۲۸۸۸	۱۲	مردهک.....
.	.	.	مس سرچشمه.....
۲۴۸۱۰	۵۵۵۹۹	۱۷۷	منوجان.....
۳۶۳۲۰	۳۳۷۶۷	۱۴۱	نجف شهر.....
۷۵۷۸	۱۷۵۱۲	۷۱	نرماشیر.....
۷۱۴	۱۵۱۶	۱۰	نظام شهر.....
۷۱۶۷	۱۷۱۹۴	۶۰	نگار.....
۳۹۰۶	۱۴۲۸۵	۳۸	نودژ.....
۱۶۹	۵۰۰	۲	هجدک.....
۱۳۳۳۳	۳۳۷۰۹	۱۲۶	هماشهر.....
۵۳	۱۲۴	۱	هنزا.....
۲۱۶۵	۹۶۲۹	۲۱	یزدان شهر.....

مأخذ- مرکز آمار ایران.(ر.م).

-مرکز آمار ایران، دفتر صنعت، معدن و زیر بنایی.

۱۰-۲- پروانه‌های ساختمانی صادر شده برای احداث ساختمان برحسب نوع استفاده در نقاط شهری (فقره)

سال و شهر	جمع	مسکونی	مسکونی و کارگاه توام	بازرگانی	صنعتی، آموزشی و بهداشتی	سایر
.....۱۳۸۵	۳۱۲۵۵	۲۵۴۷۲	۳۷۰۵	۱۹۳۱	۱۱۴	۳۳
.....۱۳۹۰	۱۲۸۶۱	۱۱۵۴۶	۷۱۹	۴۹۲	۸۰	۲۴
.....۱۳۹۵	۷۸۶۹	۶۷۷۰	۴۹۶	۵۴۳	۵۶	۴
.....۱۳۹۶	۹۴۲۹	۸۵۴۱	۳۷۹	۴۳۰	۷۹	۴
.....۱۳۹۷	۱۱۹۹۸	۱۱۰۷۳	۳۵۱	۵۱۳	۶۰	۱
.....۱۳۹۸	۹۶۸۰	۸۸۴۸	۳۰۵	۴۶۴	۶۲	۱
.....۱۳۹۹	۱۱۱۰۶	۱۰۰۰۷	۴۲۶	۶۰۷	۶۶	۰
.....۱۴۰۰	۸۰۴۸	۷۱۴۶	۳۷۲	۴۹۶	۳۴	۰
.....اختیار آباد	۷۸	۷۷	۰	۱	۰	۰
.....ارزویییه	۹۳	۶۲	۱۴	۱۷	۰	۰
.....امین شهر	۲۷	۲۴	۰	۳	۰	۰
.....انار	۱۳۷	۱۱۷	۱۲	۸	۰	۰
.....اندوهجرد	۶	۶	۰	۰	۰	۰
.....باغین	۵۱	۴۹	۰	۲	۰	۰
.....بافت	۲۶۸	۲۴۳	۱۷	۸	۰	۰
.....بردسیر	۱۲۱	۱۰۸	۲	۱۰	۱	۰
.....بروات	۸۵	۷۷	۰	۶	۲	۰
.....بزنجان	۳۵	۳۰	۴	۱	۰	۰
.....بلورد	۳۱	۲۸	۲	۱	۰	۰
.....بلوک	۶۶	۶۲	۴	۰	۰	۰
.....بم	۲۱۶	۱۷۹	۲	۳۴	۱	۰
.....بهرمان	۴۳	۳۷	۳	۳	۰	۰
.....پاریز	۱۵	۱۳	۲	۰	۰	۰
.....حور یاسفید	۰	۰	۰	۰	۰	۰
.....جبالبارز	۵۰	۴۹	۱	۰	۰	۰
.....جوادیه الهیه	۲۹	۲۹	۰	۰	۰	۰
.....جوپار	۸۲	۸۲	۰	۰	۰	۰
.....جوزم	۸۲	۸۲	۰	۰	۰	۰
.....جیرفت	۲۰۶	۱۸۴	۱	۱۹	۲	۰
.....چاه دادخدا	۰	۰	۰	۰	۰	۰
.....چاه مرید	۱۴	۱۴	۰	۰	۰	۰
.....چترود	۷۴	۶۸	۳	۳	۰	۰
.....خاتون آباد	۲۸	۲۱	۳	۴	۰	۰

۲-۱۰- پروانه‌های ساختمانی صادر شده برای احداث ساختمان برحسب نوع استفاده در نقاط شهری

(فقره)

(دنباله)

سال و شهر	جمع	مسکونی	مسکونی و کارگاه توام	بازرگانی	صنعتی، آموزشی و بهداشتی	سایر
خانوک.....	۱۷	۱۷	۰	۰	۰	۰
خواجو شهر.....	۲	۲	۰	۰	۰	۰
خورسند.....	۱۰۶	۹۲	۹	۴	۱	۰
درب بهشت.....	۵۴	۵۱	۱	۲	۰	۰
دشتکار.....	۱۰	۸	۰	۲	۰	۰
ده کهان.....	۲۱	۲۱	۰	۰	۰	۰
دهج.....	۶	۶	۰	۰	۰	۰
دهنو اسلام آباد.....	۰	۰	۰	۰	۰	۰
دوساری.....	۵۱	۵۱	۰	۰	۰	۰
رابر.....	۱۴۸	۱۰۷	۳۶	۴	۱	۰
راور.....	۱۲۵	۱۰۲	۱۲	۱۱	۰	۰
راین.....	۷۸	۷۷	۰	۱	۰	۰
رحمت آباد.....	۰	۰	۰	۰	۰	۰
رفسنجان.....	۶۲۱	۵۴۷	۳۸	۳۵	۱	۰
رمشک.....	۲۳	۲۳	۰	۰	۰	۰
رودبار جنوب.....	۱۲۴	۱۰۷	۸	۹	۰	۰
ریحان.....	۱۷	۱۶	۰	۰	۱	۰
زرنند.....	۲۸۲	۲۵۸	۰	۱۹	۵	۰
زنگی آباد.....	۴۶	۴۶	۰	۰	۰	۰
زهکلویت.....	۷۴	۶۴	۲	۸	۰	۰
زید آباد.....	۴۸	۴۷	۰	۱	۰	۰
سیرجان.....	۴۸۷	۴۴۸	۱۹	۲۰	۰	۰
سیریز.....	۱۵	۱۳	۰	۲	۰	۰
شهداد.....	۸۰	۸۰	۰	۰	۰	۰
شهربابک.....	۴۱۷	۳۶۶	۱۳	۳۶	۲	۰
صفائیه.....	۱۳	۱۲	۰	۱	۰	۰
عباس آباد سردار.....	۲۵	۲۵	۰	۰	۰	۰
علی آباد ارزوئیه.....	۲۱	۲۱	۰	۰	۰	۰
علی آباد جیرفت.....	۱۵	۱۵	۰	۰	۰	۰
عنبرآباد.....	۲۰۳	۱۷۱	۲۹	۳	۰	۰
فاریاب.....	۱۰۸	۸۹	۹	۱۰	۰	۰
فهرج.....	۶۳	۴۸	۰	۱۵	۰	۰
قلعه گنج.....	۹۰	۸۶	۲	۲	۰	۰

۲-۱۰- پروانه‌های ساختمانی صادر شده برای احداث ساختمان برحسب نوع استفاده در نقاط شهری
(دنباله)

سال و شهر	جمع	مسکونی	مسکونی و کارگاه توام	بازرگانی	صنعتی، آموزشی و بهداشتی	سایر
کاظم آباد.....	۲۹	۲۶	۲	۱	۰	۰
کرمان.....	۱۰۸۹	۹۴۹	۳۹	۸۷	۱۴	۰
کشکوئیه بافت.....	۰	۰	۰	۰	۰	۰
کشکوئیه رفسنجان.....	۱۴۲	۱۲۴	۱	۱۷	۰	۰
کهنوج.....	۳۲۶	۲۹۰	۲۵	۱۱	۰	۰
کوهبنان.....	۱۴۱	۱۳۷	۳	۱	۰	۰
کیاشهر.....	۸	۶	۱	۱	۰	۰
گلباف.....	۱۸	۱۸	۰	۰	۰	۰
گلزار.....	۳۲	۳۱	۱	۰	۰	۰
گنبدکی.....	۹	۹	۰	۰	۰	۰
لاله زار.....	۲۵	۲۲	۰	۳	۰	۰
ماهان.....	۲۱۱	۲۰۹	۰	۱	۱	۰
محمدآباد.....	۹۵	۶۴	۸	۲۲	۱	۰
مچی آباد.....	۳۷	۳۶	۰	۱	۰	۰
مردهک.....	۱۲	۱۲	۰	۰	۰	۰
مس سرچشمه.....	۰	۰	۰	۰	۰	۰
منوجان.....	۱۷۷	۱۳۴	۲۵	۱۸	۰	۰
نجف شهر.....	۱۴۱	۱۲۰	۲	۱۹	۰	۰
نرماشیر.....	۷۱	۶۰	۶	۵	۰	۰
نظام شهر.....	۱۰	۵	۳	۲	۰	۰
نگار.....	۶۰	۵۴	۴	۲	۰	۰
نودژ.....	۳۸	۳۷	۱	۰	۰	۰
هجدک.....	۲	۲	۰	۰	۰	۰
هماشهر.....	۱۲۶	۱۲۲	۳	۰	۱	۰
هنزا.....	۱	۱	۰	۰	۰	۰
یزدان شهر.....	۲۱	۲۱	۰	۰	۰	۰

مأخذ- مرکز آمار ایران.(م.م).

-مرکز آمار ایران. دفتر صنعت، معدن و زیر بنایی.

۳-۱۰- پروانه‌های ساختمانی صادر شده برای احداث ساختمان برحسب نوع اسکلت و مصالح عمده ساختمانی در نقاط شهری (فقره)

سال و شهر	جمع	اسکلت فلزی	بتون آرمه	آجر و آهن	آجر و چوب	بلوک سیمانی	سایر
..... ۱۳۸۵	۳۱۲۵۵	۲۴۵۵۲	۰۰۰	۶۶۶۶	۰	۱۹	۱۸
..... ۱۳۹۰	۱۲۸۶۱	۸۷۶۹	۰۰۰	۴۰۶۷	۰	۲۵	۰
..... ۱۳۹۵	۷۸۶۹	۱۶۴۰	۳۳۷۴	۲۸۲۸	۲۷	۰	۰
..... ۱۳۹۶	۹۴۲۹	۱۳۴۶	۴۳۸۴	۳۶۵۱	۳۱	۱۷	۰
..... ۱۳۹۷	۱۱۹۹۸	۱۳۰۵	۶۴۸۰	۴۲۰۹	۲	۲	۰
..... ۱۳۹۸	۹۶۸۰	۷۶۸	۵۷۲۸	۳۱۸۴	۰	۰	۰
..... ۱۳۹۹	۱۱۱۰۶	۸۲۷	۵۹۴۱	۴۳۳۸	۰	۰	۰
..... ۱۴۰۰	۸۰۴۸	۵۹۶	۴۵۸۸	۲۸۶۲	۱	۱	۰
..... اختیار آباد	۷۸	۱	۵۲	۲۵	۰	۰	۰
..... ارزوئیه	۹۳	۶	۷۲	۱۵	۰	۰	۰
..... امین شهر	۲۷	۰	۰	۲۷	۰	۰	۰
..... انار	۱۳۷	۳	۱۳۰	۴	۰	۰	۰
..... اندوهجرد	۶	۰	۲	۴	۰	۰	۰
..... باغین	۵۱	۱	۵	۴۵	۰	۰	۰
..... بافت	۲۶۸	۰	۰	۲۶۸	۰	۰	۰
..... بردسیر	۱۲۱	۰	۱۲۱	۰	۰	۰	۰
..... بروات	۸۵	۲۰	۲۸	۳۷	۰	۰	۰
..... بزجان	۳۵	۲	۴	۲۹	۰	۰	۰
..... بلورد	۳۱	۲۴	۷	۰	۰	۰	۰
..... بلوک	۶۶	۰	۴	۶۲	۰	۰	۰
..... بم	۲۱۶	۲۳	۱۹۳	۰	۰	۰	۰
..... بهرمان	۴۳	۱	۹	۳۳	۰	۰	۰
..... پاریز	۱۵	۱۵	۰	۰	۰	۰	۰
..... حور پاسفید	۰	۰	۰	۰	۰	۰	۰
..... جبالبارز	۵۰	۰	۱	۴۹	۰	۰	۰
..... جوادیه الهیه	۲۹	۰	۲	۲۷	۰	۰	۰
..... جوپار	۸۲	۲	۲۴	۵۶	۰	۰	۰
..... جوزم	۸۲	۰	۲۱	۶۱	۰	۰	۰
..... جیرفت	۲۰۶	۰	۲۰۳	۳	۰	۰	۰
..... چاه دادخدا	۰	۰	۰	۰	۰	۰	۰
..... چاه مرید	۱۴	۰	۰	۱۴	۰	۰	۰
..... چترود	۷۴	۶	۶۶	۲	۰	۰	۰
..... خاتون آباد	۲۸	۰	۲۷	۱	۰	۰	۰

۳-۱۰- پروانه‌های ساختمانی صادر شده برای احداث ساختمان برحسب نوع اسکلت و مصالح عمده ساختمانی در نقاط شهری (دنباله)

(فقره)

سال و شهر	جمع	اسکلت فلزی	بتون آرمه	آجر و آهن	آجر و چوب	بلوک سیمانی	سایر
خانوک.....	۱۷	۰	۲	۱۵	۰	۰	۰
خواجو شهر.....	۲	۰	۰	۲	۰	۰	۰
خورسند.....	۱۰۶	۱	۱۰۵	۰	۰	۰	۰
درب بهشت.....	۵۴	۰	۰	۵۴	۰	۰	۰
دشتکار.....	۱۰	۰	۱۰	۰	۰	۰	۰
ده کهان.....	۲۱	۰	۰	۲۱	۰	۰	۰
دهج.....	۶	۰	۶	۰	۰	۰	۰
دهنو اسلام آباد.....	۰	۰	۰	۰	۰	۰	۰
دوساری.....	۵۱	۰	۰	۵۱	۰	۰	۰
رابر.....	۱۴۸	۱۰	۲۶	۱۱۲	۰	۰	۰
راور.....	۱۲۵	۱۷	۱۰۸	۰	۰	۰	۰
راین.....	۷۸	۰	۹	۶۹	۰	۰	۰
رحمت آباد.....	۰	۰	۰	۰	۰	۰	۰
رفسنجان.....	۶۲۱	۱۲	۵۵۸	۵۱	۰	۰	۰
رمشک.....	۲۳	۰	۲۳	۰	۰	۰	۰
رودبار جنوب.....	۱۲۴	۰	۲۱	۱۰۳	۰	۰	۰
ریحان.....	۱۷	۰	۱	۱۶	۰	۰	۰
زرنند.....	۲۸۲	۴۰	۷۰	۱۷۱	۰	۱	۰
زنگی آباد.....	۴۶	۰	۲	۴۴	۰	۰	۰
زهکلوت.....	۷۴	۰	۰	۷۳	۱	۰	۰
زید آباد.....	۴۸	۴۲	۲	۴	۰	۰	۰
سیرجان.....	۴۸۷	۱۸۳	۲۹۸	۶	۰	۰	۰
سیریز.....	۱۵	۰	۰	۱۵	۰	۰	۰
شهداد.....	۸۰	۰	۸۰	۰	۰	۰	۰
شهر بابک.....	۴۱۷	۵	۴۰۴	۸	۰	۰	۰
صفائیه.....	۱۳	۰	۰	۱۳	۰	۰	۰
عباس آباد سردار.....	۲۵	۰	۰	۲۵	۰	۰	۰
علی آباد ارزوئیه.....	۲۱	۰	۰	۲۱	۰	۰	۰
علی آباد جیرفت.....	۱۵	۰	۰	۱۵	۰	۰	۰
عنبر آباد.....	۲۰۳	۰	۲۰۳	۰	۰	۰	۰
فاریاب.....	۱۰۸	۰	۸	۱۰۰	۰	۰	۰
فهرج.....	۶۳	۳	۶۰	۰	۰	۰	۰
قلعه گنج.....	۹۰	۰	۱	۸۹	۰	۰	۰

۳-۱۰- پروانه‌های ساختمانی صادر شده برای احداث ساختمان برحسب نوع اسکلت و مصالح عمده ساختمانی در نقاط شهری (دنباله)
(فقره)

سال و شهر	جمع	اسکلت فلزی	بتون آرمه	آجر و آهن	آجر و چوب	بلوک سیمانی	سایر
کازم آباد.....	۲۹	۰	۰	۲۹	۰	۰	۰
کرمان.....	۱۰۸۹	۳۸	۹۵۰	۱۰۱	۰	۰	۰
کشکوئیه بافت.....	۰	۰	۰	۰	۰	۰	۰
کشکوئیه رفسنجان.....	۱۴۲	۰	۱۹	۱۲۳	۰	۰	۰
کهنوج.....	۳۲۶	۰	۵	۳۲۱	۰	۰	۰
کوهبنان.....	۱۴۱	۶	۹	۱۲۶	۰	۰	۰
کیاشهر.....	۸	۲	۶	۰	۰	۰	۰
گلباف.....	۱۸	۰	۲	۱۶	۰	۰	۰
گلزار.....	۳۲	۰	۷	۲۵	۰	۰	۰
گنبدکی.....	۹	۰	۵	۴	۰	۰	۰
لاله زار.....	۲۵	۰	۱	۲۴	۰	۰	۰
ماهان.....	۲۱۱	۴	۲۰۷	۰	۰	۰	۰
محمدآباد.....	۹۵	۱۱	۴۲	۴۲	۰	۰	۰
محمی آباد.....	۳۷	۰	۳۷	۰	۰	۰	۰
مردهک.....	۱۲	۰	۷	۵	۰	۰	۰
مس سرچشمه.....	۰	۰	۰	۰	۰	۰	۰
منوجان.....	۱۷۷	۳	۲۸	۱۴۶	۰	۰	۰
نجف شهر.....	۱۴۱	۱۴	۱۲۶	۱	۰	۰	۰
نرماشیر.....	۷۱	۱۰	۴۵	۱۶	۰	۰	۰
نظام شهر.....	۱۰	۶	۴	۰	۰	۰	۰
نگار.....	۶۰	۰	۵۹	۱	۰	۰	۰
نودژ.....	۳۸	۰	۱	۳۷	۰	۰	۰
هجدک.....	۲	۲	۰	۰	۰	۰	۰
هماشهر.....	۱۲۶	۸۳	۳۹	۴	۰	۰	۰
هنزا.....	۱	۰	۰	۱	۰	۰	۰
یزدان شهر.....	۲۱	۰	۲۱	۰	۰	۰	۰

مأخذ- مرکز آمار ایران.(ر.م).

-مرکز آمار ایران، دفتر صنعت، معدن و زیر بنایی.

۴-۱۰- پروانه‌های ساختمانی صادر شده برای احداث ساختمان برحسب تعداد طبقات در نقاط شهری (قره)

پنج طبقه و بیشتر	چهار طبقه	سه طبقه	دو طبقه	یک طبقه	جمع	سال و شهر
۲۶۰	۲۵۸	۸۸۳	۷۹۲۹	۲۱۹۲۵	۳۱۲۵۵ ۱۳۸۵
۴۰۶	۲۹۳	۶۸۶	۲۲۸۷	۹۱۸۹	۱۲۸۶۱ ۱۳۹۰
۲۸۸	۱۶۰	۳۶۵	۱۴۳۳	۵۶۲۳	۷۸۶۹ ۱۳۹۵
۲۲۷	۱۱۳	۳۱۰	۱۳۴۷	۷۴۳۲	۹۴۲۹ ۱۳۹۶
۲۰۴	۱۴۸	۳۳۴	۱۴۵۰	۹۸۶۲	۱۱۹۹۸ ۱۳۹۷
۲۶۰	۱۸۵	۳۹۶	۱۳۶۳	۷۴۷۶	۹۶۸۰ ۱۳۹۸
۲۱۱	۱۴۰	۴۶۸	۱۷۷۴	۸۵۱۳	۱۱۱۰۶ ۱۳۹۹
۱۹۸	۱۰۱	۳۰۰	۱۴۲۳	۶۰۲۶	۸۰۴۸ ۱۴۰۰
.	.	.	۱۱	۶۷	۷۸ اختیار آباد
.	.	۲	۲۵	۶۶	۹۳ ارزوئیه
.	.	.	.	۲۷	۲۷ امین شهر
.	.	۴	۷۸	۵۵	۱۳۷ انار
.	.	.	.	۶	۶ آندوهجرد
.	.	.	۱۶	۳۵	۵۱ باغین
.	.	۱	۱۰۹	۱۵۸	۲۶۸ بافت
۱	۳	۳	۳۱	۸۳	۱۲۱ بردسیر
.	.	.	۳	۸۲	۸۵ بروات
.	.	۱	۳	۳۱	۳۵ بزنجان
.	.	.	۶	۲۵	۳۱ بلورد
.	.	۱	۲	۶۳	۶۶ بلوک
.	.	.	۶	۲۱۰	۲۱۶ بم
.	.	.	۳	۴۰	۴۳ بهرمان
.	.	.	۵	۱۰	۱۵ پاریز
. حور پاسفید
.	.	۱	.	۴۹	۵۰ جبالبارز
.	.	.	۱	۲۸	۲۹ جوادیه الهیه
.	.	.	۶	۷۶	۸۲ جوپار
.	.	.	.	۸۲	۸۲ جوزم
۷	۱۰	۳۰	۷۱	۸۸	۲۰۶ جیرفت
. چاه دادخدا
.	.	.	.	۱۴	۱۴ چاه مرید
.	.	.	۶	۶۸	۷۴ چترود
.	.	.	۴	۲۴	۲۸ خاتون آباد

۴-۱۰- پروانه‌های ساختمانی صادر شده برای احداث ساختمان برحسب تعداد طبقات در نقاط شهری

(فقره)

(دنباله)

سال و شهر	جمع	یک طبقه	دو طبقه	سه طبقه	چهار طبقه	پنج طبقه و بیشتر
خانوک.....	۱۷	۱۷	۰	۰	۰	۰
خواجو شهر.....	۲	۲	۰	۰	۰	۰
خورسند.....	۱۰۶	۹۲	۱۳	۱	۰	۰
درب بهشت.....	۵۴	۴۴	۱۰	۰	۰	۰
دشتکار.....	۱۰	۹	۱	۰	۰	۰
ده کهان.....	۲۱	۲۱	۰	۰	۰	۰
دهج.....	۶	۶	۰	۰	۰	۰
دهنو اسلام آباد.....	۰	۰	۰	۰	۰	۰
دوساری.....	۵۱	۵۱	۰	۰	۰	۰
رایر.....	۱۴۸	۹۲	۴۸	۸	۰	۰
راور.....	۱۲۵	۱۰۸	۱۶	۱	۰	۰
راین.....	۷۸	۶۴	۱۲	۲	۰	۰
رحمت آباد.....	۰	۰	۰	۰	۰	۰
رفسنجان.....	۶۲۱	۵۰۹	۹۷	۱۴	۰	۱
رمشک.....	۲۳	۲۳	۰	۰	۰	۰
رودبار جنوب.....	۱۲۴	۱۰۷	۱۴	۳	۰	۰
ریحان.....	۱۷	۱۷	۰	۰	۰	۰
زرند.....	۲۸۲	۲۳۰	۴۵	۴	۲	۱
زنگی آباد.....	۴۶	۴۱	۴	۰	۱	۰
زهکوت.....	۷۴	۷۲	۱	۱	۰	۰
زید آباد.....	۴۸	۴۶	۱	۱	۰	۰
سیرجان.....	۴۸۷	۲۷۸	۱۱۲	۵۹	۱۹	۱۹
سیریز.....	۱۵	۱۴	۱	۰	۰	۰
شهداد.....	۸۰	۸۰	۰	۰	۰	۰
شهربابک.....	۴۱۷	۱۹۹	۱۹۳	۱۸	۴	۳
صفائیه.....	۱۳	۱۲	۱	۰	۰	۰
عباس آباد سردار.....	۲۵	۲۵	۰	۰	۰	۰
علی آباد ارزوئیه.....	۲۱	۲۰	۱	۰	۰	۰
علی آباد جیرفت.....	۱۵	۱۵	۰	۰	۰	۰
عنبرآباد.....	۲۰۳	۱۶۸	۳۲	۲	۱	۰
فاریاب.....	۱۰۸	۹۳	۷	۶	۲	۰
فهرج.....	۶۳	۵۸	۵	۰	۰	۰
قلعه گنج.....	۹۰	۷۷	۱۰	۳	۰	۰

۴-۱۰- پروانه‌های ساختمانی صادر شده برای احداث ساختمان برحسب تعداد طبقات در نقاط شهری

(دنباله) (فقره)

سال و شهر	جمع	یک طبقه	دو طبقه	سه طبقه	چهار طبقه	پنج طبقه و بیشتر
کازم آباد.....	۲۹	۲۸	۱	۰	۰	۰
کرمان.....	۱۰۸۹	۵۲۶	۲۵۸	۹۴	۵۰	۱۶۱
کشکوئیه بافت.....	۰	۰	۰	۰	۰	۰
کشکوئیه رفسنجان.....	۱۴۲	۱۴۰	۲	۰	۰	۰
کهنوج.....	۳۲۶	۲۷۱	۳۵	۱۵	۲	۳
کوهبنان.....	۱۴۱	۱۳۶	۴	۱	۰	۰
کیاشهر.....	۸	۷	۱	۰	۰	۰
گلباف.....	۱۸	۱۸	۰	۰	۰	۰
گلزار.....	۳۲	۳۲	۰	۰	۰	۰
گنبدکی.....	۹	۹	۰	۰	۰	۰
لاله زار.....	۲۵	۲۴	۱	۰	۰	۰
ماهان.....	۲۱۱	۱۶۹	۴۰	۱	۱	۰
محمدآباد.....	۹۵	۷۷	۱۵	۳	۰	۰
محمی آباد.....	۳۷	۳۲	۵	۰	۰	۰
مردهک.....	۱۲	۱۲	۰	۰	۰	۰
مس سرچشمه.....	۰	۰	۰	۰	۰	۰
منوجان.....	۱۷۷	۱۴۶	۲۰	۱۰	۱	۰
نجف شهر.....	۱۴۱	۱۰۸	۲۰	۶	۵	۲
نرماشیر.....	۷۱	۶۱	۷	۳	۰	۰
نظام شهر.....	۱۰	۷	۳	۰	۰	۰
نگار.....	۶۰	۶۰	۰	۰	۰	۰
نودژ.....	۳۸	۳۶	۱	۱	۰	۰
هجدک.....	۲	۲	۰	۰	۰	۰
هماشهر.....	۱۲۶	۱۲۶	۰	۰	۰	۰
هنزا.....	۱	۱	۰	۰	۰	۰
یزدان شهر.....	۲۱	۲۱	۰	۰	۰	۰

مأخذ- مرکز آمار ایران.(ر.م).

-مرکز آمار ایران. دفتر صنعت، معدن و وزیر بنایی.

۵-۱۰- پروانه‌های ساختمانی صادر شده برای احداث ساختمان برحسب مساحت زمین و وضعیت قبلی آن
در نقاط شهری (فقره - هزار متر مربع)

زمین بایر		جمع		سال و شهر
مساحت	پروانه	مساحت	پروانه	
۵۷۶۵۰۰۰	۱۲۲۶۳	۱۲۵۷۲۰۰۰	۳۱۲۵۵۱۳۸۵
۴۲۴۵۰۰۰	۱۱۶۰۸	۴۶۸۹۰۰۰	۱۲۸۶۱۱۳۹۰
۲۱۰۳۳۰۰	۷۴۱۷	۲۲۷۳۰۰۰	۷۸۶۹۱۳۹۵
۲۵۲۹۶۰۰	۸۸۴۵	۲۷۰۷۱۰۰	۹۴۲۹۱۳۹۶
۳۲۹۴۱۴۶	۱۱۲۶۶	۳۵۵۸۳۴۱	۱۱۹۹۸۱۳۹۷
۲۷۶۶۹۷۸	۹۲۶۲	۲۸۹۵۳۷۷	۹۶۸۰۱۳۹۸
۳۰۸۲۲۹۱	۱۰۳۵۶	۳۴۷۸۹۵۲	۱۱۱۰۶۱۳۹۹
۲۲۷۶۲۰۰	۷۷۲۱	۲۴۰۴۳۶۹	۸۰۴۸۱۴۰۰
۲۰۱۸۴	۷۸	۲۰۱۸۴	۷۸اختیار آباد
۲۲۶۵۲	۹۳	۲۲۶۵۲	۹۳ارزوئیه
۸۲۳۶	۲۶	۸۶۸۶	۲۷امین شهر
۳۵۷۹۳	۱۳۷	۳۵۷۹۳	۱۳۷انار
۳۳۷۷	۶	۳۳۷۷	۶اندوهجرد
۱۵۴۹۴	۵۰	۱۵۷۸۸	۵۱باغین
۷۱۰۶۸	۲۶۸	۷۱۰۶۸	۲۶۸بافت
۳۳۲۷۲	۱۱۹	۳۳۸۳۷	۱۲۱بردسیر
۲۹۸۳۸	۸۵	۲۹۸۳۸	۸۵برآوات
۱۱۷۸۱	۳۴	۱۲۸۷۹	۳۵بزنجان
۴۶۴۳	۱۲	۱۹۷۲۴	۳۱بلورد
۱۸۴۱۵	۵۷	۲۱۳۴۷	۶۶بلوک
۶۸۰۳۸	۲۱۶	۶۸۰۳۸	۲۱۶بم
۱۴۹۴۹	۴۲	۱۵۴۹۰	۴۳بهرمان
۲۹۷۷	۱۴	۳۴۱۷	۱۵پاریز
.حور پاسفید
۱۱۷۴۳	۵۰	۱۱۷۴۳	۵۰جبالبارز
۱۳۵۹۰	۲۹	۱۳۵۹۰	۲۹جوادیه الهیه
۳۶۲۱۹	۸۰	۳۷۷۶۷	۸۲جوپار
۳۱۹۳۵	۸۱	۳۳۳۴۸	۸۲جوزم
۶۰۲۰۲	۲۰۴	۶۰۶۵۰	۲۰۶جیرفت
.چاه دادخدا
۵۶۰۰	۱۴	۵۶۰۰	۱۴چاه مرید
۲۳۷۰۹	۷۴	۲۳۷۰۹	۷۴چترود
۷۶۶۶	۲۸	۷۶۶۶	۲۸خاتون آباد

۱۰-۵- پروانه‌های ساختمانی صادر شده برای احداث ساختمان برحسب مساحت زمین و وضعیت قبلی آن
در نقاط شهری (دنباله)
(فقره - هزار متر مربع)

زمین باير		جمع		سال و شهر
مساحت	پروانه	مساحت	پروانه	
۶۹۰۲	۱۷	۶۹۰۲	۱۷	خانوک.....
۹۵۰	۲	۹۵۰	۲	خواجو شهر.....
۲۹۷۴۲	۱۰۵	۳۰۰۴۲	۱۰۶	خورسند.....
۱۴۳۵۸	۵۳	۱۵۳۵۸	۵۴	درب بهشت.....
۲۱۸۰	۱۰	۲۱۸۰	۱۰	دشتکار.....
۷۷۴۰	۲۱	۷۷۴۰	۲۱	ده کهان.....
۱۹۱۶	۶	۱۹۱۶	۶	دهج.....
.	.	.	.	دهنو اسلام آباد.....
۱۲۱۷۱	۴۳	۱۵۱۴۴	۵۱	دوساری.....
۳۲۳۸۴	۱۳۷	۳۵۱۰۲	۱۴۸	رابر.....
۳۴۲۸۲	۱۲۵	۳۴۲۸۲	۱۲۵	راور.....
۲۶۹۲۶	۷۸	۲۶۹۲۶	۷۸	راین.....
.	.	.	.	رحمت آباد.....
۱۶۱۳۵۱	۶۲۱	۱۶۱۳۵۱	۶۲۱	رفسنجان.....
۴۹۰۰	۲۳	۴۹۰۰	۲۳	رمشک.....
۳۱۷۱۷	۱۲۴	۳۱۷۱۷	۱۲۴	رودبار جنوب.....
۴۵۷۰	۱۲	۷۶۲۶	۱۷	ریحان.....
۷۰۶۸۲	۲۴۲	۸۲۳۰۰	۲۸۲	زرنند.....
۱۲۲۵۲	۴۶	۱۲۲۵۲	۴۶	زنگی آباد.....
۲۲۰۲۵	۷۴	۲۲۰۲۵	۷۴	زهکلوٹ.....
۱۲۹۸۹	۴۷	۱۳۲۸۹	۴۸	زید آباد.....
۱۴۵۰۶۸	۴۸۷	۱۴۵۰۶۸	۴۸۷	سیرجان.....
۴۸۸۷	۱۵	۴۸۸۷	۱۵	سیریز.....
۳۵۶۳۹	۸۰	۳۵۶۳۹	۸۰	شهداد.....
۷۵۷۰۶	۲۹۶	۱۲۴۶۴۰	۴۱۷	شهر بابک.....
۵۶۲۱	۱۳	۵۶۲۱	۱۳	صفائیه.....
۹۰۱۷	۲۵	۹۰۱۷	۲۵	عباس آباد سردار.....
۸۳۶۲	۲۱	۸۳۶۲	۲۱	علی آباد ارزوئیه.....
۴۲۶۷	۱۵	۴۲۶۷	۱۵	علی آباد جیرفت.....
۵۱۱۴۳	۲۰۳	۵۱۱۴۳	۲۰۳	عنبر آباد.....
۲۷۹۳۲	۱۰۸	۲۷۹۳۲	۱۰۸	فاریاب.....
۱۴۴۷۲	۶۳	۱۴۴۷۲	۶۳	فهرج.....
۲۷۱۲۵	۸۹	۲۷۴۸۰	۹۰	قلعه گنج.....

۵-۱۰- پروانه‌های ساختمانی صادر شده برای احداث ساختمان برحسب مساحت زمین و وضعیت قبلی آن
در نقاط شهری (دنباله)
(فقره - هزار متر مربع)

زمین باير		جمع		سال و شهر
مساحت	پروانه	مساحت	پروانه	
۷۵۵۶	۲۷	۸۷۶۱	۲۹	کازم آباد.....
۲۸۶۳۷۲	۱۰۲۵	۳۰۵۲۲۹	۱۰۸۹	کرمان.....
.	.	.	.	کشکوئيه بافت
۴۳۸۵۹	۱۴۲	۴۳۸۵۹	۱۴۲	کشکوئيه رفسنجان.....
۹۲۹۳۵	۳۲۶	۹۲۹۳۵	۳۲۶	کهنوج.....
۳۸۵۳۸	۱۴۱	۳۸۵۳۸	۱۴۱	کوهبنان.....
۱۹۶۵	۸	۱۹۶۵	۸	کياشهر.....
۷۲۴۰	۱۶	۸۷۲۴	۱۸	گلباف.....
۹۲۲۱	۳۲	۹۲۲۱	۳۲	گلزار.....
۲۴۷۸	۹	۲۴۷۸	۹	گنبيکي.....
۴۷۰۶	۱۹	۷۳۱۷	۲۵	لاله زار.....
۱۱۴۹۷۲	۲۱۱	۱۱۴۹۷۲	۲۱۱	ماهان.....
۲۴۸۴۲	۹۵	۲۴۸۴۲	۹۵	محمدآباد.....
۱۲۰۸۴	۳۷	۱۲۰۸۴	۳۷	محي آباد.....
۲۸۸۸	۱۲	۲۸۸۸	۱۲	مردهک.....
.	.	.	.	مس سرچشمه.....
۵۵۵۹۹	۱۷۷	۵۵۵۹۹	۱۷۷	منوجان.....
۳۳۷۶۷	۱۴۱	۳۳۷۶۷	۱۴۱	نجف شهر.....
۱۷۵۱۲	۷۱	۱۷۵۱۲	۷۱	نرماشير.....
۱۵۱۶	۱۰	۱۵۱۶	۱۰	نظام شهر.....
۱۰۸۲۶	۴۱	۱۷۱۹۴	۶۰	نگار.....
۱۴۲۸۵	۳۸	۱۴۲۸۵	۳۸	نودژ.....
۵۰۰	۲	۵۰۰	۲	هجدک.....
۳۳۷۰۹	۱۲۶	۳۳۷۰۹	۱۲۶	هماشهر.....
.	.	۱۲۴	۱	هنزا.....
۸۱۷۳	۱۷	۹۶۲۹	۲۱	يزدان شهر.....

۵-۱۰- پروانه‌های ساختمانی صادر شده برای احداث ساختمان برحسب مساحت زمین و وضعیت قبلی آن
در نقاط شهری (دنباله)
(فقره -هزار متر مربع)

ساختمان تخریبی		باغ یا مزرعه		سال و شهر
مساحت	پروانه	مساحت	پروانه	
۶۶۱۲۰۰۰	۱۸۷۵۰	۱۹۵۰۰۰	۲۴۲۱۳۸۵
۳۶۳۰۰۰	۹۹۶	۸۱۰۰۰	۲۵۷۱۳۹۰
۱۳۰۴۰۰	۳۵۷	۳۹۳۰۰	۹۵۱۳۹۵
۱۴۸۵۰۰	۵۰۴	۲۹۰۰۰	۸۰۱۳۹۶
۲۰۷۲۱۵	۶۲۷	۵۶۹۸۰	۱۰۵۱۳۹۷
۹۷۶۹۳	۳۳۸	۳۰۷۰۶	۸۰۱۳۹۸
۳۰۹۵۱۹	۵۴۵	۸۷۱۳۲	۲۰۵۱۳۹۹
۶۵۷۶۲	۲۱۱	۶۲۴۰۷	۱۱۶۱۴۰۰
.اختیار آباد
.ارزوئیه
۴۵۰	۱امین شهر
.انار
.اندوهجرد
.	.	۲۹۴	۱باغین
.بافت
۵۶۵	۲بردسیر
.بروات
.	.	۱۰۹۸	۱بزنجان
۳۲۹۶	۱۲	۱۱۷۸۵	۷بلورد
.	.	۲۹۳۲	۹بلوک
.بم
۵۴۱	۱بهرمان
۴۴۰	۱پاریز
.حور یاسفید
.جبالبارز
.جوادیه الهیه
.	.	۱۵۴۸	۲جوپار
۱۴۱۳	۱جوزم
۴۴۸	۲جیرفت
.چاه دادخدا
.چاه مرید
.چترود
.خاتون آباد

۵-۱۰- پروانه‌های ساختمانی صادر شده برای احداث ساختمان برحسب مساحت زمین و وضعیت قبلی آن
در نقاط شهری (دنباله)
(فقره - هزار متر مربع)

ساختمان تخریبی		باغ یا مزرعه		سال و شهر
مساحت	پروانه	مساحت	پروانه	
.	.	.	.	خانوک.....
.	.	.	.	خواجو شهر.....
.	.	۳۰۰	۱	خورسند.....
.	.	۱۰۰۰	۱	درب بهشت.....
.	.	.	.	دشتکار.....
.	.	.	.	ده کهان.....
.	.	.	.	دهج.....
.	.	.	.	دهنو اسلام آباد.....
۲۹۷۳	۸	.	.	دوساری.....
۲۷۱۸	۱۱	.	.	رایر.....
.	.	.	.	راور.....
.	.	.	.	راین.....
.	.	.	.	رحمت آباد.....
.	.	.	.	رفسنجان.....
.	.	.	.	رمشک.....
.	.	.	.	رودبار جنوب.....
۱۵۳۶	۳	۱۵۲۰	۲	ریحان.....
۱۱۶۱۸	۴۰	.	.	زرنند.....
.	.	.	.	زنگی آباد.....
.	.	.	.	زهکوت.....
.	.	۳۰۰	۱	زید آباد.....
.	.	.	.	سیرجان.....
.	.	.	.	سیریز.....
.	.	.	.	شهداد.....
۱۱۶۷۵	۳۵	۳۷۲۵۹	۸۶	شهربابک.....
.	.	.	.	صفائیه.....
.	.	.	.	عباس آباد سردار.....
.	.	.	.	علی آباد ارزوئیه.....
.	.	.	.	علی آباد جیرفت.....
.	.	.	.	عنبرآباد.....
.	.	.	.	فاریاب.....
.	.	.	.	فهرج.....
۳۵۵	۱	.	.	قلعه گنج.....

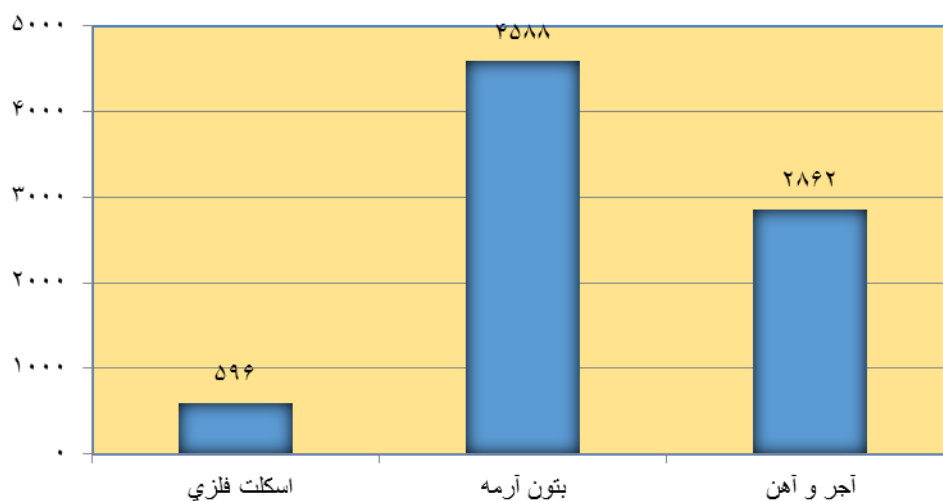
۱۰-۵- پروانه‌های ساختمانی صادر شده برای احداث ساختمان برحسب مساحت زمین و وضعیت قبلی آن
در نقاط شهری (دنباله)
(فقره -هزار متر مربع)

ساختمان تخریبی		باغ یا مزرعه		سال و شهر
مساحت	پروانه	مساحت	پروانه	
۰	۰	۱۲۰۵	۲	کاظم آباد.....
۱۸۸۵۷	۶۴	۰	۰	کرمان.....
۰	۰	۰	۰	کشکوئیه بافت.....
۰	۰	۰	۰	کشکوئیه رفسنجان.....
۰	۰	۰	۰	کهنوج.....
۰	۰	۰	۰	کوهبنان.....
۰	۰	۰	۰	کیاشهر.....
۰	۰	۱۴۸۴	۲	گلباف.....
۰	۰	۰	۰	گلزار.....
۰	۰	۰	۰	گنبدکی.....
۹۲۹	۵	۱۶۸۲	۱	لاله زار.....
۰	۰	۰	۰	ماهان.....
۰	۰	۰	۰	محمدآباد.....
۰	۰	۰	۰	محمی آباد.....
۰	۰	۰	۰	مردهک.....
۰	۰	۰	۰	مس سرچشمه.....
۰	۰	۰	۰	منوجان.....
۰	۰	۰	۰	نجف شهر.....
۰	۰	۰	۰	نرماشیر.....
۰	۰	۰	۰	نظام شهر.....
۶۳۶۸	۱۹	۰	۰	نگار.....
۰	۰	۰	۰	نودژ.....
۰	۰	۰	۰	هجدک.....
۰	۰	۰	۰	هماشهر.....
۱۲۴	۱	۰	۰	هنزا.....
۱۴۵۶	۴	۰	۰	یزدان شهر.....

مأخذ- مرکز آمار ایران.(ر.م).

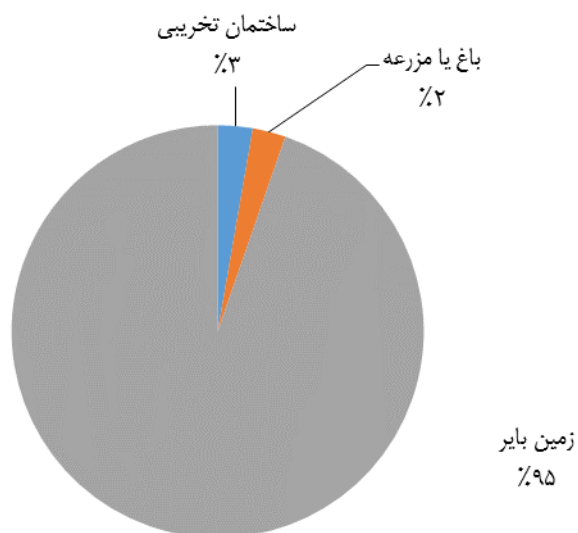
-مرکز آمار ایران. دفتر صنعت، معدن و زیر بنایی.

۱-۱- تعداد پروانه های ساختمانی صادرشده برای احداث بنا در نقاط شهری
برحسب نوع اسکلت و مصالح عمده ساختمانی: ۱۴۰۰



مبنا جدول ۱۰_۳

۱-۲- توزیع مساحت زمین در پروانه های ساختمانی صادر شده برای
احداث ساختمان برحسب وضعیت قبلی زمین در نقاط شهری: ۱۴۰۰



مبنا جدول ۱۰_۵

۱۰-۶- پروانه‌های ساختمانی صادر شده برای احداث ساختمان مسکونی بر حسب تعداد واحد مسکونی،
مساحت زمین و مساحت زیربنا در نقاط شهری (فقره- هزارمترمربع)

مساحت زیربنا	مساحت زمین	تعداد پروانه بر حسب تعداد واحد مسکونی						سال و شهر
		پنج واحد و بیشتر	چهار واحد	سه واحد	دو واحد	یک واحد	جمع	
۶۳۰۵	۱۲۵۷۶	۲۶۴	۲۰۳	۶۱۹	۴۶۷۷	۱۹۷۰۹	۲۵۴۷۲ ۱۳۸۵
۳۳۶۴۳۲۹	۴۶۸۸۶۷۰	۴۲۰	۲۱۷	۵۳۶	۱۷۹۷	۸۵۷۶	۱۱۵۴۶ ۱۳۹۰
۱۸۲۴۰۳۱	۲۲۴۲۵۵۷	۲۴۹	۹۹	۲۳۲	۱۰۵۴	۵۱۳۶	۶۷۷۰ ۱۳۹۵
۱۷۷۷۹۴۱	۲۷۰۷۲۸۴	۲۱۴	۷۲	۲۵۲	۱۰۹۲	۶۹۱۱	۸۵۴۱ ۱۳۹۶
۲۱۵۷۴۱۷	۳۵۵۸۳۴۱	۲۱۳	۱۲۰	۲۵۹	۱۱۴۶	۹۳۳۵	۱۱۰۷۳ ۱۳۹۷
۲۰۰۲۰۷۹	۲۸۹۵۳۷۷	۲۷۱	۱۵۹	۳۰۳	۱۱۳۵	۶۹۸۰	۸۸۴۸ ۱۳۹۸
۲۵۱۶۴۸۳	۳۴۷۸۹۵۲	۲۶۹	۱۰۵	۳۶۴	۱۴۸۲	۷۷۸۷	۱۰۰۰۷ ۱۳۹۹
۱۵۲۵۵۳۱	۲۲۰۲۸۷۲	۲۰۵	۷۸	۱۸۸	۱۱۵۳	۵۵۲۲	۷۱۴۶ ۱۴۰۰
۱۲۲۰۵	۱۹۹۴۳	.	.	.	۱۱	۶۶	۷۷ اختیار آباد
۷۴۰۷	۱۷۵۷۸	.	.	.	۵	۵۷	۶۲ ارزوئیه
۳۲۷۲	۸۴۴۰	۲۴	۲۴ امین شهر
۳۲۳۴۰	۳۱۷۸۸	.	.	۲	۶۸	۴۷	۱۱۷ انار
۴۴۶	۳۳۷۷	۶	۶ اندوهجرد
۹۱۶۵	۱۵۵۲۲	.	.	۲	۱۴	۳۳	۴۹ باغین
۵۰۸۰۳	۶۶۸۳۳	.	.	۲	۹۲	۱۴۹	۲۴۳ بافت
۲۱۹۷۸	۳۱۴۳۴	۱	.	۱	۲۷	۷۹	۱۰۸ بردسیر
۵۳۴۵	۲۵۲۷۰	۷۷	۷۷ بروات
۳۷۷۰	۱۰۶۸۲	.	.	.	۲	۲۸	۳۰ بزنجان
۳۷۰۹	۱۹۰۷۶	.	.	.	۵	۲۳	۲۸ بلورد
۴۳۶۰	۲۰۷۳۵	۶۲	۶۲ بلوک
۳۱۳۴۷	۵۷۱۳۳	.	.	.	۲۶	۱۵۳	۱۷۹ بم
۵۱۸۹	۱۳۰۵۰	۳۷	۳۷ بهرمان
۱۸۷۳	۳۲۰۳	.	.	.	۳	۱۰	۱۳ پاریز
. حور پاسفید
۳۵۴۷	۱۱۵۵۱	۴۹	۴۹ جبالبارز
۵۳۹۶	۱۳۵۹۰	.	.	.	۱	۲۸	۲۹ جوادیه الهیه
۹۸۷۵	۳۷۷۶۷	.	.	.	۷	۷۵	۸۲ جویبار
۱۰۵۰۶	۳۳۳۴۸	.	.	.	۳	۷۹	۸۲ جوزم
۴۱۳۳۷	۵۵۵۲۲	۸	۹	۲۴	۶۵	۷۸	۱۸۴ جیرفت
. چاه دادخدا
۸۳۲	۵۶۰۰	۱۴	۱۴ چاه مرید
۷۶۹۵	۲۲۷۴۸	.	.	.	۳	۶۵	۶۸ چترود
۳۴۱۰	۶۶۷۰	.	.	.	۱	۲۰	۲۱ خاتون آباد

۱۰-۶- پروانه‌های ساختمانی صادر شده برای احداث ساختمان مسکونی بر حسب تعداد واحد مسکونی،
مساحت زمین و مساحت زیربنا در نقاط شهری (دنباله) (فقره-هزارمترمربع)

مساحت زیربنا	مساحت زمین	تعداد پروانه بر حسب تعداد واحد مسکونی						سال و شهر
		پنج واحد و بیشتر	چهار واحد	سه واحد	دو واحد	یک واحد	جمع	
۲۱۴۵	۶۹۰۲	۱۷	۱۷	خانوک.....
۱۸۰	۹۵۰	۲	۲	خواجه شهر.....
۱۳۶۶۶	۲۶۸۹۴	.	.	.	۴	۸۸	۹۲	خورسند.....
۵۱۴۱	۱۴۹۱۰	.	.	.	۷	۴۴	۵۱	درب بهشت.....
۹۰۸	۲۰۶۲	۸	۸	دشتکار.....
۱۶۰۱	۷۷۴۰	۲۱	۲۱	ده کهن.....
۶۸۶	۱۹۱۶	۶	۶	دهج.....
.	دهنو اسلام آباد.....
۲۸۲۸	۱۵۱۴۴	۵۱	۵۱	دوساری.....
۱۶۰۹۶	۲۹۷۴۹	.	.	.	۱۸	۸۹	۱۰۷	رابر.....
۱۴۴۸۱	۳۰۸۸۵	.	.	۱	۵	۹۶	۱۰۲	راور.....
۱۷۸۳۰	۲۶۸۷۵	.	۳	۲	۵۳	۱۹	۷۷	راین.....
.	رحمت آباد.....
۱۰۷۸۲۲	۱۴۷۴۸۱	.	.	۷	۶۸	۴۷۲	۵۴۷	رفسنجان.....
۱۰۳۰	۴۹۰۰	۲۳	۲۳	رمشک.....
۱۳۳۶۸	۲۹۹۹۳	.	.	.	۸	۹۹	۱۰۷	رودبار جنوب.....
۱۷۸۷	۷۱۵۶	۱۶	۱۶	ریحان.....
۵۱۳۵۵	۷۳۸۶۹	۳	۳	۴	۴۲	۲۰۶	۲۵۸	زرنند.....
۶۷۹۷	۱۲۲۵۲	.	۱	.	۴	۴۱	۴۶	زنگی آباد.....
۴۹۶۸	۲۰۳۹۷	.	.	.	۲	۶۲	۶۴	زهکولت.....
۶۴۴۰	۱۳۲۵۱	.	.	.	۲	۴۵	۴۷	زید آباد.....
۱۶۹۶۲۹	۱۳۶۸۴۷	۲۹	۱۱	۴۶	۱۰۶	۲۵۶	۴۴۸	سیرجان.....
۱۲۴۶	۴۷۹۲	۱۳	۱۳	سیریز.....
۷۷۸۷	۳۵۶۳۹	۸۰	۸۰	شهداد.....
۸۵۹۴۰	۱۱۱۱۷۶	۱	.	۱۰	۱۷۴	۱۸۱	۳۶۶	شهریابک.....
۱۸۶۲	۵۵۷۸	۱۲	۱۲	صفائیه.....
۷۷۵	۹۰۱۷	۲۵	۲۵	عباس آباد سردار.....
۲۸۵۵	۸۳۶۲	.	.	.	۱	۲۰	۲۱	علی آباد ارزوئیه.....
۱۱۳۹	۴۲۶۷	۱۵	۱۵	علی آباد جیرفت.....
۲۱۶۱۹	۴۵۵۲۰	.	.	.	۸	۱۶۳	۱۷۱	عنبرآباد.....
۱۰۹۷۳	۲۵۹۷۰	.	.	۱	.	۸۸	۸۹	فاریاب.....
۳۴۵۳	۱۳۰۲۴	۴۸	۴۸	فهرج.....
۱۰۹۳۳	۲۷۱۱۹	.	.	۲	۸	۷۶	۸۶	قلعه گنج.....

۱۰-۶- پروانه‌های ساختمانی صادر شده برای احداث ساختمان مسکونی بر حسب تعداد واحد مسکونی،
مساحت زمین و مساحت زیربنا در نقاط شهری (دنباله) (فقره- هزارمتر مربع)

مساحت زیربنا	مساحت زمین	تعداد پروانه بر حسب تعداد واحد مسکونی						سال و شهر
		پنج واحد و بیشتر	چهار واحد	سه واحد	دو واحد	یک واحد	جمع	
۲۳۱۰	۸۱۲۳	۲۶	۲۶	کاظم آباد.....
۴۵۵۸۶۷	۲۵۹۷۳۹	۱۶۰	۴۶	۷۳	۲۱۵	۴۵۵	۹۴۹	کرمان.....
.	کشکوئیه بافت.....
۱۸۳۸۷	۳۸۲۵۶	.	.	.	۲	۱۲۲	۱۲۴	کشکوئیه رفسنجان.....
۴۴۰۱۶	۸۶۴۰۹	۲	۱	۵	۲۲	۲۶۰	۲۹۰	کهنوج.....
۱۶۴۷۹	۳۷۴۹۹	.	.	.	۲	۱۳۵	۱۳۷	کوهبنان.....
۷۰۰	۱۸۳۸	۶	۶	کیاشهر.....
۱۳۲۹	۸۷۲۴	۱۸	۱۸	گلیاف.....
۲۵۸۵	۸۹۰۰	۳۱	۳۱	گلزار.....
۵۶۸	۲۴۷۸	۹	۹	گنبدکی.....
۲۰۷۸	۶۸۷۳	۲۲	۲۲	لاله زار.....
۳۶۰۳۳	۱۱۴۲۰۲	.	.	۱	۴۵	۱۶۳	۲۰۹	ماهان.....
۴۱۹۶	۱۷۵۵۴	.	.	.	۱	۶۳	۶۴	محمدآباد.....
۶۵۳۸	۱۱۸۳۴	.	۱	۱	۵	۲۹	۳۶	محمی آباد.....
۹۲۳	۲۸۸۸	۱۲	۱۲	مردهک.....
.	مس سرچشمه.....
۱۵۱۴۴	۴۸۰۸۵	.	.	.	۵	۱۲۹	۱۳۴	منوجان.....
۲۴۷۳۳	۲۸۰۸۲	۱	۳	۴	۱۲	۱۰۰	۱۲۰	نجف شهر.....
۵۸۲۵	۱۶۴۴۰	۶۰	۶۰	نرماشیر.....
۳۲۰	۱۲۸۶	۵	۵	نظام شهر.....
۵۶۹۱	۱۶۰۶۴	۵۴	۵۴	نگار.....
۳۶۳۶	۱۴۱۹۵	.	.	.	۱	۳۶	۳۷	نودژ.....
۱۶۹	۵۰۰	۲	۲	هجدک.....
۱۲۶۳۹	۳۱۶۵۳	۱۲۲	۱۲۲	هماشهر.....
۵۳	۱۲۴	۱	۱	هنزا.....
۲۱۶۵	۹۶۲۹	۲۱	۲۱	یزدان شهر.....

مأخذ- مرکز آمار ایران.(ر.م).

-مرکز آمار ایران. دفتر صنعت، معدن و زیر بنایی.

۱۰-۷- پروانه‌های ساختمانی صادر شده برای احداث ساختمان مسکونی بر حسب نوع اسکلت و مصالح
عمده ساختمانی در نقاط شهری (فقره)

سال و شهر	جمع	اسکلت فلزی	بتون آرمه	آجر و آهن	آجر و چوب	بلوک سیمانی	سایر
.....۱۳۸۵	۲۵۴۷۲	۰۰۰	۱۹۰۵۰	۶۳۸۹	۰	۱۷	۱۶
.....۱۳۹۰	۱۱۵۴۶	۰۰۰	۷۶۱۶	۳۹۰۶	۰	۲۴	۰
.....۱۳۹۵	۶۷۷۰	۱۳۲۳	۲۸۰۰	۲۶۲۸	۱۹	۰	۰
.....۱۳۹۶	۸۵۴۱	۱۱۰۰	۳۹۵۵	۳۴۴۱	۳۰	۱۵	۰
.....۱۳۹۷	۱۱۰۷۳	۱۱۲۷	۵۹۰۵	۴۰۳۷	۲	۲	۰
.....۱۳۹۸	۸۸۴۸	۶۲۷	۵۱۸۶	۳۰۳۵	۰	۰	۰
.....۱۳۹۹	۱۰۰۰۷	۷۰۰	۵۲۰۶	۴۱۰۱	۰	۰	۰
.....۱۴۰۰	۷۱۴۶	۴۸۴	۳۹۷۳	۲۶۸۷	۱	۱	۰
.....اختیار آباد	۷۷	۱	۵۲	۲۴	۰	۰	۰
.....ارزوئیه	۶۲	۲	۴۷	۱۳	۰	۰	۰
.....امین شهر	۲۴	۰	۰	۲۴	۰	۰	۰
.....انار	۱۱۷	۰	۱۱۳	۴	۰	۰	۰
.....اندوهجرد	۶	۰	۲	۴	۰	۰	۰
.....باغین	۴۹	۰	۵	۴۴	۰	۰	۰
.....بافت	۲۴۳	۰	۰	۲۴۳	۰	۰	۰
.....بردسیر	۱۰۸	۰	۱۰۸	۰	۰	۰	۰
.....بروات	۷۷	۱۷	۲۳	۳۷	۰	۰	۰
.....بزنجان	۳۰	۰	۲	۲۸	۰	۰	۰
.....بلورد	۲۸	۲۲	۶	۰	۰	۰	۰
.....بلوک	۶۲	۰	۰	۶۲	۰	۰	۰
.....بم	۱۷۹	۱۸	۱۶۱	۰	۰	۰	۰
.....بهرمان	۳۷	۰	۵	۳۲	۰	۰	۰
.....پاریز	۱۳	۱۳	۰	۰	۰	۰	۰
.....حور پاسفید	۰	۰	۰	۰	۰	۰	۰
.....جبالبارز	۴۹	۰	۰	۴۹	۰	۰	۰
.....جوادیه الهیه	۲۹	۰	۲	۲۷	۰	۰	۰
.....جوپار	۸۲	۲	۲۴	۵۶	۰	۰	۰
.....جوزم	۸۲	۰	۲۱	۶۱	۰	۰	۰
.....جیرفت	۱۸۴	۰	۱۸۱	۳	۰	۰	۰
.....چاه دادخدا	۰	۰	۰	۰	۰	۰	۰
.....چاه مرید	۱۴	۰	۰	۱۴	۰	۰	۰
.....چترود	۶۸	۵	۶۳	۰	۰	۰	۰
.....خاتون آباد	۲۱	۰	۲۰	۱	۰	۰	۰

۷-۱۰- پروانه‌های ساختمانی صادر شده برای احداث ساختمان مسکونی بر حسب نوع اسکلت و مصالح عمده ساختمانی در نقاط شهری (دنباله)

سال و شهر	جمع	اسکلت فلزی	بتون آرمه	آجر و آهن	آجر و چوب	بلوک سیمانی	سایر
خانوک.....	۱۷	۰	۲	۱۵	۰	۰	۰
خواجه شهر.....	۲	۰	۰	۲	۰	۰	۰
خورسند.....	۹۲	۰	۹۲	۰	۰	۰	۰
درب بهشت.....	۵۱	۰	۰	۵۱	۰	۰	۰
دشتکار.....	۸	۰	۸	۰	۰	۰	۰
ده کهان.....	۲۱	۰	۰	۲۱	۰	۰	۰
دهج.....	۶	۰	۶	۰	۰	۰	۰
دهنو اسلام آباد.....	۰	۰	۰	۰	۰	۰	۰
دوساری.....	۵۱	۰	۰	۵۱	۰	۰	۰
رابر.....	۱۰۷	۰	۴	۱۰۳	۰	۰	۰
راور.....	۱۰۲	۷	۹۵	۰	۰	۰	۰
راین.....	۷۷	۰	۸	۶۹	۰	۰	۰
رحمت آباد.....	۰	۰	۰	۰	۰	۰	۰
رفسنجان.....	۵۴۷	۵	۴۹۳	۴۹	۰	۰	۰
رمشک.....	۲۳	۰	۲۳	۰	۰	۰	۰
رودبار جنوب.....	۱۰۷	۰	۱۰	۹۷	۰	۰	۰
ریحان.....	۱۶	۰	۱	۱۵	۰	۰	۰
زرنند.....	۲۵۸	۳۲	۵۹	۱۶۶	۰	۱	۰
زنگی آباد.....	۴۶	۰	۲	۴۴	۰	۰	۰
زهکلو.....	۶۴	۰	۰	۶۳	۱	۰	۰
زید آباد.....	۴۷	۴۱	۲	۴	۰	۰	۰
سیرجان.....	۴۴۸	۱۸۱	۲۶۱	۶	۰	۰	۰
سیریز.....	۱۳	۰	۰	۱۳	۰	۰	۰
شهداد.....	۸۰	۰	۸۰	۰	۰	۰	۰
شهربابک.....	۳۶۶	۴	۳۵۵	۷	۰	۰	۰
صفائیه.....	۱۲	۰	۰	۱۲	۰	۰	۰
عباس آباد سردار.....	۲۵	۰	۰	۲۵	۰	۰	۰
علی آباد ارزوئیه.....	۲۱	۰	۰	۲۱	۰	۰	۰
علی آباد جیرفت.....	۱۵	۰	۰	۱۵	۰	۰	۰
عنبرآباد.....	۱۷۱	۰	۱۷۱	۰	۰	۰	۰
فاریاب.....	۸۹	۰	۱	۸۸	۰	۰	۰
فهرج.....	۴۸	۱	۴۷	۰	۰	۰	۰
قلعه گنج.....	۸۶	۰	۱	۸۵	۰	۰	۰

۱۰-۷- پروانه‌های ساختمانی صادر شده برای احداث ساختمان مسکونی بر حسب نوع اسکلت و مصالح عمده ساختمانی در نقاط شهری (دنباله)

سال و شهر	جمع	اسکلت فلزی	بتون آرمه	آجر و آهن	آجر و چوب	بلوک سیمانی	سایر
کاظم آباد.....	۲۶	۰	۰	۲۶	۰	۰	۰
کرمان.....	۹۴۹	۱۹	۸۳۵	۹۵	۰	۰	۰
کشکوئیه بافت.....	۰	۰	۰	۰	۰	۰	۰
کشکوئیه رفسنجان.....	۱۲۴	۰	۱۹	۱۰۵	۰	۰	۰
کهنوج.....	۲۹۰	۰	۳	۲۸۷	۰	۰	۰
کوهبنان.....	۱۳۷	۶	۵	۱۲۶	۰	۰	۰
کیاشهر.....	۶	۱	۵	۰	۰	۰	۰
گلباف.....	۱۸	۰	۲	۱۶	۰	۰	۰
گلزار.....	۳۱	۰	۷	۲۴	۰	۰	۰
گنبدکی.....	۹	۰	۵	۴	۰	۰	۰
لاله زار.....	۲۲	۰	۰	۲۲	۰	۰	۰
ماهان.....	۲۰۹	۴	۲۰۵	۰	۰	۰	۰
محمدآباد.....	۶۴	۴	۱۹	۴۱	۰	۰	۰
محمی آباد.....	۳۶	۰	۳۶	۰	۰	۰	۰
مردهک.....	۱۲	۰	۷	۵	۰	۰	۰
مس سرچشمه.....	۰	۰	۰	۰	۰	۰	۰
منوجان.....	۱۳۴	۰	۵	۱۲۹	۰	۰	۰
نجف شهر.....	۱۲۰	۸	۱۱۱	۱	۰	۰	۰
نرماشیر.....	۶۰	۷	۳۷	۱۶	۰	۰	۰
نظام شهر.....	۵	۲	۳	۰	۰	۰	۰
نگار.....	۵۴	۰	۵۴	۰	۰	۰	۰
نودژ.....	۳۷	۰	۰	۳۷	۰	۰	۰
هجدک.....	۲	۲	۰	۰	۰	۰	۰
هماشهر.....	۱۲۲	۸۰	۳۸	۴	۰	۰	۰
هنزا.....	۱	۰	۰	۱	۰	۰	۰
یزدان شهر.....	۲۱	۰	۲۱	۰	۰	۰	۰

مأخذ- مرکز آمار ایران.(ر.م).

-مرکز آمار ایران، دفتر صنعت، معدن و زیر بنایی.

۱۰-۸- تعداد واحد مسکونی تعیین شده در پروانه‌های ساختمانی صادر شده برحسب نوع پروانه و بخش متقاضی در نقاط شهری

پروانه احداث ساختمان				احداث و افزایش بنا	سال و شهر
دولتی	تعاونی	خصوصی	جمع		
۳۷۶	۲۶۹۹	۴۰۵۲۶	۴۳۶۰۱	۴۵۴۱۵ ۱۳۸۵
۲۳۳	۳۲۶۰	۱۹۳۱۱	۲۲۸۰۴	۲۴۶۰۷ ۱۳۹۰
۱۹	۲۳۷	۱۰۹۵۷	۱۱۲۱۳	۱۲۷۹۷ ۱۳۹۵
۲۵	۴۴	۹۳۶۰	۹۴۲۹	۱۰۶۱۸ ۱۳۹۶
۶	۴۷	۱۴۹۹۹	۱۵۰۵۲	۱۶۸۵۶ ۱۳۹۷
۳	۱۶	۱۳۲۳۱	۱۳۲۵۰	۱۴۸۲۰ ۱۳۹۸
۲	۰	۱۴۸۲۴	۱۴۸۲۶	۱۶۶۳۵ ۱۳۹۹
۰	۳۳۱	۱۱۱۱۸	۱۱۴۴۹	۱۲۹۴۱ ۱۴۰۰
۰	۰	۸۸	۸۸	۸۸ اختیار آباد
۰	۰	۸۶	۸۶	۹۵ ارزوئیه
۰	۰	۲۴	۲۴	۲۴ امین شهر
۰	۰	۲۰۲	۲۰۲	۲۸۷ انار
۰	۰	۶	۶	۶ اندوهجرد
۰	۰	۶۷	۶۷	۹۴ باغین
۰	۰	۳۵۷	۳۵۷	۳۵۷ بافت
۰	۰	۱۵۳	۱۵۳	۱۵۳ بردسیر
۰	۰	۷۷	۷۷	۷۷ بروات
۰	۰	۴۳	۴۳	۴۳ بزجان
۰	۰	۳۵	۳۵	۳۸ بلورد
۰	۰	۶۶	۶۶	۶۸ بلوک
۰	۲	۲۰۵	۲۰۷	۳۰۲ بم
۰	۰	۴۰	۴۰	۴۱ بهرمان
۰	۰	۱۸	۱۸	۲۰ پاریز
۰	۰	۰	۰	۰ حور پاسفید
۰	۰	۵۰	۵۰	۵۰ جبالبارز
۰	۰	۳۰	۳۰	۳۰ جوادیه الهیه
۰	۰	۸۹	۸۹	۸۹ جوپار
۰	۰	۸۵	۸۵	۸۵ جوزم
۰	۰	۳۶۳	۳۶۳	۵۸۵ جیرفت
۰	۰	۰	۰	۰ چاه دادخدا
۰	۰	۱۴	۱۴	۱۴ چاه مرید
۰	۰	۷۵	۷۵	۷۵ چترود
۰	۰	۲۵	۲۵	۲۵ خاتون آباد

۸-۱۰- تعداد واحد مسکونی تعیین شده در پروانه‌های ساختمانی صادر شده بر حسب نوع پروانه و بخش متقاضی در نقاط شهری (دنباله)

پروانه احداث ساختمان				افزایش بنا و احداث	سال و شهر
دولتی	تعاونی	خصوصی	جمع		
.	.	۱۷	۱۷	۱۷	خانوک.....
.	.	۲	۲	۳	خواجو شهر.....
.	.	۱۱۱	۱۱۱	۱۱۱	خوردند.....
.	.	۵۹	۵۹	۵۹	درب بهشت.....
.	.	۸	۸	۸	دشتکار.....
.	.	۲۱	۲۱	۲۱	ده کهان.....
.	.	۶	۶	۷	دهج.....
.	دهنو اسلام آباد.....
.	.	۵۱	۵۱	۵۲	دوساری.....
.	.	۱۷۰	۱۷۰	۱۸۴	رابر.....
.	.	۱۲۲	۱۲۲	۱۲۲	راور.....
.	.	۱۴۳	۱۴۳	۱۴۴	راین.....
.	رحمت آباد.....
.	۱	۶۷۳	۶۷۴	۶۷۴	رفسنجان.....
.	.	۲۳	۲۳	۲۳	رمشک.....
.	.	۱۲۸	۱۲۸	۱۲۸	رودبار جنوب.....
.	.	۱۶	۱۶	۱۶	ریحان.....
.	.	۳۳۱	۳۳۱	۳۵۲	زرنند.....
.	.	۵۳	۵۳	۵۳	زنگی آباد.....
.	.	۶۸	۶۸	۶۸	زهکلوته.....
.	.	۴۹	۴۹	۵۶	زید آباد.....
.	۱۲	۱۰۹۲	۱۱۰۴	۱۶۴۹	سیرجان.....
.	.	۱۳	۱۳	۱۳	سیریز.....
.	.	۸۰	۸۰	۸۰	شهداد.....
.	.	۵۸۱	۵۸۱	۶۶۲	شهربابک.....
.	.	۱۲	۱۲	۱۲	صفائیه.....
.	.	۲۵	۲۵	۲۵	عباس آباد سردار.....
.	.	۲۲	۲۲	۲۴	علی آباد ارزوئیه.....
.	.	۱۵	۱۵	۱۵	علی آباد جیرفت.....
.	.	۲۲۶	۲۲۶	۲۲۶	عنبرآباد.....
.	.	۱۰۷	۱۰۷	۱۰۷	فاریاب.....
.	.	۴۸	۴۸	۴۸	فهرج.....
.	.	۱۰۲	۱۰۲	۱۰۶	قلعه گنج.....

۸-۱۰- تعداد واحد مسکونی تعیین شده در پروانه‌های ساختمانی صادر شده برحسب نوع پروانه و بخش متقاضی در نقاط شهری (دنباله)

پروانه احداث ساختمان				احداث و افزایش بنا	سال و شهر
دولتی	تعاونی	خصوصی	جمع		
.	.	۲۸	۲۸	۲۸	کاظم آباد.....
.	۳۱۶	۲۷۱۰	۳۰۲۶	۳۳۰۸	کرمان.....
.	کشکوئیه بافت.....
.	.	۱۲۷	۱۲۷	۱۲۷	کشکوئیه رفسنجان.....
.	.	۳۸۰	۳۸۰	۳۸۲	کهنوج.....
.	.	۱۴۳	۱۴۳	۱۵۱	کوهبنان.....
.	.	۷	۷	۷	کیاشهر.....
.	.	۱۸	۱۸	۲۹	گلباف.....
.	.	۳۲	۳۲	۳۳	گلزار.....
.	.	۹	۹	۹	گنبدکی.....
.	.	۲۲	۲۲	۳۱	لاله زار.....
.	.	۲۵۶	۲۵۶	۲۵۶	ماهان.....
.	.	۷۳	۷۳	۷۳	محمدآباد.....
.	.	۴۶	۴۶	۴۹	محمی آباد.....
.	.	۱۲	۱۲	۱۲	مردهک.....
.	مس سرچشمه.....
.	.	۱۷۴	۱۷۴	۱۷۴	منوجان.....
.	.	۱۸۲	۱۸۲	۲۲۸	نجف شهر.....
.	.	۷۰	۷۰	۷۰	نرماشیر.....
.	.	۹	۹	۹	نظام شهر.....
.	.	۵۸	۵۸	۶۴	نگار.....
.	.	۴۰	۴۰	۴۰	نودژ.....
.	.	۲	۲	۲	هجدک.....
.	.	۱۲۶	۱۲۶	۱۲۶	هماشهر.....
.	.	۱	۱	۱	هنزا.....
.	.	۲۱	۲۱	۲۱	یزدان شهر.....

۸-۱۰- تعداد واحد مسکونی تعیین شده در پروانه‌های ساختمانی صادر شده بر حسب نوع پروانه و بخش متقاضی در نقاط شهری (دنباله)

پروانه افزایش بنا				سال و شهر
دولتی	تعاونی	خصوصی	جمع	
... ۱۳۸۵
۵	۶	۱۷۹۲	۱۸۰۳ ۱۳۹۰
۵	۹	۱۵۷۰	۱۵۸۴ ۱۳۹۵
۳	۶	۱۱۸۰	۱۱۸۹ ۱۳۹۶
۰	۱	۱۸۰۳	۱۸۰۴ ۱۳۹۷
۰	۶	۱۵۶۴	۱۵۷۰ ۱۳۹۸
۱	۰	۱۸۰۸	۱۸۰۹ ۱۳۹۹
۰	۰	۱۴۹۲	۱۴۹۲ ۱۴۰۰
۰	۰	۰	۰ اختیار آباد
۰	۰	۹	۹ ارزوئیه
۰	۰	۰	۰ امین شهر
۰	۰	۸۵	۸۵ انار
۰	۰	۰	۰ اندوهجرد
۰	۰	۲۷	۲۷ باغین
۰	۰	۰	۰ یافت
۰	۰	۰	۰ بردسیر
۰	۰	۰	۰ بروات
۰	۰	۰	۰ بزنجان
۰	۰	۳	۳ بلورد
۰	۰	۲	۲ بلوک
۰	۰	۹۵	۹۵ بم
۰	۰	۱	۱ بهرمان
۰	۰	۲	۲ پاریز
۰	۰	۰	۰ حور پاسفید
۰	۰	۰	۰ جبالبارز
۰	۰	۰	۰ جوادیه الهیه
۰	۰	۰	۰ جویار
۰	۰	۰	۰ جوزم
۰	۰	۲۲۲	۲۲۲ جیرفت
۰	۰	۰	۰ چاه دادخدا
۰	۰	۰	۰ چاه مرید
۰	۰	۰	۰ چترود
۰	۰	۰	۰ خاتون آباد

۸-۱۰- تعداد واحد مسکونی تعیین شده در پروانه‌های ساختمانی صادر شده بر حسب نوع پروانه و بخش متقاضی در نقاط شهری (دنباله)

پروانه افزایش بنا				سال و شهر
دولتی	تعاونی	خصوصی	جمع	
.	.	.	.	خانوک.....
.	.	۱	۱	خواجو شهر.....
.	.	.	.	خورسند.....
.	.	.	.	درب بهشت.....
.	.	.	.	دشتکار.....
.	.	.	.	ده کهن.....
.	.	۱	۱	دهج.....
.	.	.	.	دهنو اسلام آباد.....
.	.	۱	۱	دوساری.....
.	.	۱۴	۱۴	رایر.....
.	.	.	.	راور.....
.	.	۱	۱	راین.....
.	.	.	.	رحمت آباد.....
.	.	.	.	رفسنجان.....
.	.	.	.	رمشک.....
.	.	.	.	رودبار جنوب.....
.	.	.	.	ریحان.....
.	.	۲۱	۲۱	زرند.....
.	.	.	.	زنگی آباد.....
.	.	.	.	زهکلوٹ.....
.	.	۷	۷	زید آباد.....
.	.	۵۴۵	۵۴۵	سیرجان.....
.	.	.	.	سیریز.....
.	.	.	.	شهداد.....
.	.	۸۱	۸۱	شهربابک.....
.	.	.	.	صفائیه.....
.	.	.	.	عباس آباد سردار.....
.	.	۲	۲	علی آباد ارزوئیه.....
.	.	.	.	علی آباد جیرفت.....
.	.	.	.	عنبرآباد.....
.	.	.	.	فاریاب.....
.	.	.	.	فهرج.....
.	.	۴	۴	قلعه گنج.....

۸-۱۰- تعداد واحد مسکونی تعیین شده در پروانه‌های ساختمانی صادر شده بر حسب نوع پروانه و بخش متقاضی در نقاط شهری (دنباله)

پروانه افزایش بنا				سال و شهر
دولتی	تعاونی	خصوصی	جمع	
.	.	.	.	کاظم آباد.....
.	.	۲۸۲	۲۸۲	کرمان.....
.	.	.	.	کشکوئیه بافت.....
.	.	.	.	کشکوئیه رفسنجان.....
.	.	۲	۲	کهنوج.....
.	.	۸	۸	کوهبنان.....
.	.	.	.	کیاشهر.....
.	.	۱۱	۱۱	گلباف.....
.	.	۱	۱	گلزار.....
.	.	.	.	گنبدکی.....
.	.	۹	۹	لاله زار.....
.	.	.	.	ماهان.....
.	.	.	.	محمدآباد.....
.	.	۳	۳	محمی آباد.....
.	.	.	.	مردهک.....
.	.	.	.	مس سرچشمه.....
.	.	.	.	منوجان.....
.	.	۴۶	۴۶	نجف شهر.....
.	.	.	.	نرماشیر.....
.	.	.	.	نظام شهر.....
.	.	۶	۶	نگار.....
.	.	.	.	نودژ.....
.	.	.	.	هجدک.....
.	.	.	.	هماشهر.....
.	.	.	.	هنزا.....
.	.	.	.	یزدان شهر.....

مأخذ- مرکز آمار ایران.(ر.م).

-مرکز آمار ایران. دفتر صنعت، معدن و زیر بنایی.

۹-۱۰- مشخصات ساختمان‌های شروع شده توسط بخش خصوصی در نقاط شهری

شرح	تعداد ساختمان ن (دستگاه)	مساحت زمین (هزار مترمربع)	سطح زیربنای طبقه همکف (هزارمترمربع)	سطح کل زیربنای طبقات (هزارمترمربع)	ارزش زمین (میلیون ریال)	هزینه ساختمان (میلیون ریال)
جمع						
.....۱۳۸۵	۴۴۱۹	۱۳۲۲	۶۹۵	۱۳۱۹	۷۵۶۶۳۲	۲۲۳۷۰۱۵
.....۱۳۹۰	۱۱۰۰۱	۲۸۴۲	۱۷۸۷	۴۲۲۸	۶۵۸۴۱۶۸	۱۵۷۶۸۷۹۴
.....۱۳۹۵	۷۷۳۴	۲۲۱۴	۱۲۹۶	۲۵۸۱	۱۷۸۱۳۷۹۸	۲۱۱۵۱۴۷۷
.....۱۳۹۶	۸۵۴۸	۲۳۴۸	۱۵۱۲	۲۷۱۵	۲۴۹۴۷۱۴۳	۲۵۱۹۱۸۷۶
.....۱۳۹۷	۱۱۳۱۷	۳۳۲۳	۱۶۷۴	۲۶۱۲	۲۱۰۹۸۸۳۳	۳۰۰۳۶۵۴۲
.....۱۳۹۸	۹۰۸۴	۳۱۵۴	۱۵۵۰	۲۴۷۵	۳۰۴۰۲۹۸۰	۴۳۹۸۵۵۰۴
.....۱۳۹۹	۹۵۸۳	۲۸۵۲	۱۵۵۳	۲۵۸۹	۷۰۷۷۴۹۹۶	۹۸۱۲۱۰۱۴
.....۱۴۰۰	۱۰۲۶۹	۳۳۲۸	۱۷۲۷	۲۹۳۸	۱۳۰۸۱۱۶۷۴	۱۵۸۰۳۹۹۰۱
ساختمان مسکونی						
.....۱۳۸۵	۴۱۹۹	۱۱۲۵	۶۳۸	۱۲۴۱	۶۹۵۵۵۳	۲۱۰۹۵۱۵
.....۱۳۹۰	۹۸۳۹	۲۳۹۲	۱۵۵۶	۳۷۴۲	۵۵۸۸۰۲۹	۱۴۰۴۵۰۸۴
.....۱۳۹۵	۵۸۸۵	۱۵۵۰	۹۳۳	۱۷۱۴	۹۰۵۹۶۹۸	۱۳۶۷۹۰۸۹
.....۱۳۹۶	۶۷۰۴	۱۶۴۴	۱۰۲۶	۱۵۴۲	۸۰۷۱۷۹۷	۱۲۶۱۷۵۵۴
.....۱۳۹۷	۱۰۳۰۱	۲۸۹۴	۱۵۰۱	۲۲۷۰	۱۶۳۰۷۳۹۸	۲۵۷۲۰۳۵۸
.....۱۳۹۸	۷۷۶۱	۲۰۷۹	۱۲۰۲	۱۹۱۰	۲۲۰۰۵۵۹۲	۳۳۹۳۹۴۷۰
.....۱۳۹۹	۸۰۷۱	۲۰۳۰	۱۲۳۱	۱۹۴۶	۵۱۲۷۳۱۲۲	۶۵۱۱۰۰۰۳
.....۱۴۰۰	۷۷۹۳	۲۲۰۸	۱۲۵۰	۱۹۹۴	۸۰۶۵۹۷۱۹	۱۰۹۷۱۰۲۴۹

۹-۱- مشخصات ساختمان‌های شروع شده توسط بخش خصوصی در نقاط شهری (دنباله)

شرح	تعداد ساختمان ن (دستگاه)	مساحت زمین (هزارمتر مربع)	سطح زیربنای طبقه همکف (هزارمترمربع)	سطح کل زیربنای طبقات (هزارمترمربع)	ارزش زمین (میلیون ریال)	هزینه ساختمان (میلیون ریال)
ساختمان غیرمسکونی						
.....۱۳۸۵	۶۸	۱۶۶	۳۸	۴۰	۴۲۵۴۰	۶۷۶۲۰
.....۱۳۹۰	۷۵۵	۳۸۹	۱۷۶	۲۹۲	۷۳۴۵۵۸	۱۰۵۵۹۵۸
.....۱۳۹۵	۶۳۱	۳۴۲	۱۵۱	۲۶۶	۲۵۹۶۰۶۸	۲۰۷۶۳۲۶
.....۱۳۹۶	۷۲۴	۵۵۳	۳۳۹	۷۱۱	۱۳۶۹۷۳۰۹	۷۶۸۸۰۶۲
.....۱۳۹۷	۶۲۹	۳۵۲	۱۱۲	۱۷۱	۲۹۶۴۵۵۱	۱۹۱۹۷۴۳
.....۱۳۹۸	۸۱۷	۹۸۰	۲۶۹	۳۳۹	۵۷۷۶۸۵۵	۵۷۲۱۱۲۷
.....۱۳۹۹	۸۷۲	۷۴۰	۲۴۷	۴۴۰	۱۳۸۲۸۳۰۲	۲۵۹۷۳۱۴۶
.....۱۴۰۰	۱۵۸۷	۹۲۳	۲۸۴	۳۵۴	۳۶۰۰۷۹۷۸	۱۶۰۲۲۵۰۱
ساختمان مسکونی و غیر مسکونی توام						
.....۱۳۸۵	۱۵۲	۳۱	۲۰	۳۹	۱۸۵۴۰	۵۹۸۸۰
.....۱۳۹۰	۴۰۷	۶۱	۵۵	۱۹۴	۲۶۱۵۸۱	۶۶۷۷۵۲
.....۱۳۹۵	۱۲۱۹	۳۲۱	۲۱۲	۶۰۱	۶۱۵۸۰۰۳	۵۳۹۶۰۶۲
.....۱۳۹۶	۱۱۲۰	۱۵۱	۱۴۷	۴۶۲	۳۱۷۸۰۳۷	۴۸۸۶۲۶۰
.....۱۳۹۷	۳۸۷	۷۷	۶۱	۱۷۱	۱۸۲۶۸۸۴	۲۳۹۶۴۴۱
.....۱۳۹۸	۵۰۶	۹۵	۷۹	۲۲۶	۲۶۲۰۵۳۳	۴۳۲۴۹۰۷
.....۱۳۹۹	۶۴۰	۸۲	۷۵	۲۰۳	۵۶۷۳۵۷۲	۷۰۳۷۸۶۵
.....۱۴۰۰	۸۸۹	۱۹۷	۱۹۳	۵۹۰	۱۴۱۴۳۹۷۷	۳۲۳۰۷۱۵۱

مأخذ- بانک مرکزی جمهوری اسلامی ایران، اداره آمار اقتصادی.

۱۰-۱۰- مشخصات ساختمان‌های تکمیل شده توسط بخش خصوصی در نقاط شهری

شرح	تعداد ساختمان ن (دستگاه)	مساحت زمین (هزارمترمربع بع)	سطح زیربنای طبقه همکف (هزارمترمربع)	سطح کل زیربنای طبقات (هزارمترمربع)	ارزش زمین (میلیون ریال)	هزینه ساختمان (میلیون ریال)
جمع						
.....	۶۳۷۴	۱۸۸۷	۱۰۳۶	۲۳۸۶	۱۴۴۱۵۷۸	۳۴۵۹۵۵۹
.....	۶۳۸۸	۱۸۷۶	۹۵۷	۱۸۵۱	۴۲۹۱۲۳۱	۵۶۸۲۴۱۹
.....	۲۶۴۹	۱۰۱۳	۵۵۴	۱۰۲۶	۶۷۷۳۴۴۰	۷۸۱۶۹۸۲
.....	۵۸۹۳	۱۹۰۳	۱۰۹۷	۱۸۸۶	۱۴۴۴۸۵۲۸	۱۴۵۹۰۹۱۸
.....	۷۸۴۲	۲۲۴۳	۱۲۵۵	۲۱۲۳	۲۲۸۱۵۰۱۵	۱۸۷۰۰۸۴۹
.....	۵۳۴۷	۱۵۹۴	۸۹۱	۱۴۶۹	۱۸۱۵۶۷۹۰	۱۹۴۳۵۸۴۵
.....	۹۶۷۸	۳۲۱۵	۱۸۵۸	۳۱۳۸	۸۶۶۶۳۵۸۶	۴۹۱۳۷۲۳۲
.....	۵۷۳۳	۱۷۶۸	۹۳۷	۱۴۹۶	۷۰۸۰۴۵۹۱	۴۴۲۲۵۱۵۷
ساختمان مسکونی						
.....	۵۲۴۴	۱۴۹۸	۷۷۹	۱۴۱۷	۱۰۰۰۶۸۶	۲۱۲۳۵۳۹
.....	۵۱۰۱	۱۴۴۱	۸۱۴	۱۶۵۶	۲۲۵۷۰۱۳	۵۱۱۰۵۲۴
.....	۲۲۷۹	۶۸۷	۴۰۱	۶۶۱	۴۱۳۱۹۲۵	۴۹۵۰۱۵۸
.....	۴۹۴۳	۱۴۰۹	۸۲۵	۱۳۷۵	۷۶۶۵۸۹۹	۱۰۷۷۲۱۱۷
.....	۶۶۹۳	۱۶۰۶	۱۰۰۸	۱۶۳۲	۹۵۰۸۰۲۸	۱۴۱۲۷۲۳۹
.....	۴۶۶۸	۱۱۹۹	۷۵۰	۱۱۴۲	۱۲۵۵۸۱۰۶	۱۴۵۳۷۳۰۵
.....	۸۴۷۹	۲۴۱۱	۱۴۸۸	۲۳۶۲	۵۳۴۱۳۹۹۶	۳۶۷۹۱۰۰۹
.....	۴۶۴۳	۱۱۷۹	۷۳۸	۱۰۸۹	۴۸۹۴۶۴۰۷	۳۲۶۴۷۷۶۴

۱۰-۱- مشخصات ساختمان‌های تکمیل شده توسط بخش خصوصی در نقاط شهری (دنباله)

شرح	تعداد ساختمان ن (دستگاه)	مساحت زمین (هزارمترمربع بع)	سطح زیربنای طبقه همکف (هزارمترمربع)	سطح کل زیربنای طبقات (هزارمترمربع)	ارزش زمین (میلیون ریال)	هزینه ساختمان (میلیون ریال)
ساختمان غیرمسکونی						
.....۱۳۸۵	۱۴۹	۱۱۴	۳۲	۳۲	۳۲۶۲۲	۴۴۷۸۶
.....۱۳۹۰	۱۲۳۳	۴۱۵	۱۳۱	۱۴۰	۱۹۶۶۲۴۶	۴۰۴۱۶۷
.....۱۳۹۵	۱۶۰	۲۷۵	۱۱۹	۲۷۰	۲۰۳۵۱۵۵	۲۰۹۵۷۶۶
.....۱۳۹۶	۷۵۴	۴۵۷	۲۳۷	۴۱۱	۵۹۱۱۵۸۴	۲۹۹۷۲۰۳
.....۱۳۹۷	۴۹۹	۴۳۶	۱۴۶	۲۰۰	۹۸۶۵۱۸۶	۱۷۷۴۷۵۴
.....۱۳۹۸	۲۹۵	۳۲۴	۷۷	۱۱۶	۱۶۲۵۵۵۱	۱۹۴۸۱۱۱
.....۱۳۹۹	۶۳۱	۶۹۷	۲۷۷	۴۱۹	۲۴۱۵۰۳۹۹	۶۳۸۷۴۴۱
.....۱۴۰۰	۶۵۸	۵۰۲	۱۱۹	۱۶۸	۱۲۷۱۶۳۶۴	۵۰۸۵۷۲۱
ساختمان مسکونی و غیر مسکونی توأم						
.....۱۳۸۵	۹۸۱	۲۷۵	۲۲۵	۹۳۷	۴۰۸۲۷۰	۱۲۹۱۲۳۴
.....۱۳۹۰	۵۴	۲۰	۱۲	۵۵	۶۷۹۷۲	۱۶۷۷۲۸
.....۱۳۹۵	۲۱۰	۵۰	۳۴	۹۵	۶۰۶۳۶۰	۷۷۱۰۵۸
.....۱۳۹۶	۱۹۶	۳۷	۳۵	۱۰۰	۸۷۱۰۴۵	۸۲۱۵۹۸
.....۱۳۹۷	۶۵۰	۲۰۱	۱۰۱	۲۹۱	۳۴۴۱۸۰۱	۲۷۹۸۸۵۶
.....۱۳۹۸	۳۸۴	۷۱	۶۴	۲۱۱	۳۹۷۳۱۳۳	۲۹۵۰۴۲۹
.....۱۳۹۹	۵۶۸	۱۰۷	۹۳	۳۵۷	۹۰۹۹۱۹۱	۵۹۵۸۷۸۲
.....۱۴۰۰	۴۳۲	۸۷	۸۰	۲۳۹	۹۱۴۱۸۲۰	۶۴۹۱۶۷۲

مأخذ- بانک مرکزی جمهوری اسلامی ایران. اداره آمار اقتصادی.

۱۰-۱۱- سرمایه‌گذاری بخش خصوصی برحسب ساختمان‌های شروع شده، نیمه‌تمام و تکمیل شده در نقاط شهری (میلیون ریال)

سال	جمع	ساختمان‌های شروع شده	ساختمان‌های نیمه تمام	ساختمان‌های تکمیل شده
.....۱۳۸۵	۲۹۱۷۷۵۱	۷۹۵۳۰۰	۱۳۱۷۹۸۰	۸۰۴۴۷۱
.....۱۳۹۰	۱۲۳۸۰۲۳۲	۴۹۹۳۳۴۲	۶۲۰۰۱۷۷	۱۱۸۶۷۱۳
.....۱۳۹۵	۲۰۳۲۸۶۳۷	۷۴۲۰۸۹۸	۱۰۴۸۸۰۸۶	۲۴۱۹۶۵۳
.....۱۳۹۶	۲۰۹۳۰۸۶۰	۷۲۱۵۶۴۳	۱۰۳۲۹۵۴۹	۳۳۸۵۶۶۸
.....۱۳۹۷	۲۹۰۶۴۲۸۴	۹۰۹۸۵۳۳	۱۵۲۹۹۳۸۴	۴۶۶۶۳۶۷
.....۱۳۹۸	۳۹۸۸۵۶۱۲	۱۱۰۳۳۴۴۲	۲۲۸۲۷۰۲۰	۶۰۲۵۱۵۰
.....۱۳۹۹	۷۹۸۳۶۲۹۹	۲۰۱۵۳۹۵۷	۴۵۰۹۷۸۸۰	۱۴۵۸۴۴۶۲
.....۱۴۰۰	۱۲۲۱۹۳۷۱۶	۳۸۵۷۰۱۸۰	۶۸۱۰۹۷۷۰	۱۵۵۱۳۷۶۷

مأخذ- بانک مرکزی جمهوری اسلامی ایران، اداره آمار اقتصادی .

۱۰-۱۲- تعداد، متوسط سطح زیربنا و متوسط هزینه یک مترمربع ساختمان واحدهای مسکونی تکمیل شده توسط بخش خصوصی در نقاط شهری (متر مربع - هزارریال)

سال	تعداد	متوسط سطح زیربنا	متوسط هزینه یک متر مربع ساختمان مسکونی
.....۱۳۸۵	۱۶۶۸۲	۱۲۴	۱۴۹۸۳۵۳
.....۱۳۹۰	۱۳۱۳۴	۱۳۰	۳۰۸۶۸۹۸
.....۱۳۹۵	۴۵۳۴	۱۶۱	۷۴۸۹۳۸۳
.....۱۳۹۶	۹۰۸۲	۱۵۷	۷۸۳۲۴۸۷
.....۱۳۹۷	۱۱۰۶۵	۱۶۰	۸۶۵۴۸۷۰
.....۱۳۹۸	۷۵۵۵	۱۶۷	۱۲۷۳۱۱۸۹
.....۱۳۹۹	۱۴۱۲۹	۱۸۵	۱۵۵۷۳۷۰۵
.....۱۴۰۰	۷۲۸۸	۱۶۶	۲۹۹۸۲۰۹۴

مأخذ- بانک مرکزی جمهوری اسلامی ایران، اداره آمار اقتصادی .

۱۳-۱۰- تعداد و هزینه انواع ساختمان‌های احداث شده توسط اداره کل راه و شهرسازی استان

(میلیون ریال)

مراکز درمانی		ساختمان های دولتی		واحدهای مسکونی		سال
تعداد	هزینه	تعداد	هزینه	تعداد	هزینه	
۱	۸۶۹	۴	۳۱۱۲	۴۴	۱۲۶۹۶	۱۳۸۵
۴	۱۷۰۰۰	۱۵	۴۷۴۹۶/۷	۰	۰	۱۳۹۰
۱	۹۶۰۰۰	۱	۱۱۰۰	۱۶۶۳	۹۱۴۶/۵	۱۳۹۵
۰	۰	۱	۱۷۰۰	۲۵۰۰	۱۸۷۵۰۰۰	۱۳۹۶
۰	۰	۱	۲۶۰۰۰	۰	۰	۱۳۹۷
۰	۰	۰	۰	۰	۰	۱۳۹۸
۱	۰	۲	۸۹۳۰۰۱۳	۲۸۳۶	۰	۱۳۹۹
۰	۰	۰	۰	۱۲۲۴	۹۱۸۰۰۰۰	۱۴۰۰

عمران شهری (پروژه)		مراکز آموزشی		سال
تعداد	هزینه	تعداد	هزینه	
۶	۱۶۲۲	۰	۰	۱۳۸۵
۶	۳۸۹۹	۱	۲۲۶۳۹	۱۳۹۰
۰	۰	۱	۱۱۷۷۸۹	۱۳۹۵
۰	۰	۰	۰	۱۳۹۶
۰	۰	۰	۰	۱۳۹۷
۰	۰	۰	۰	۱۳۹۸
۰	۰	۰	۰	۱۳۹۹
۰	۰	۰	۰	۱۴۰۰

مأخذ- اداره کل راه و شهرسازی شمال و جنوب استان کرمان

۱۴-۱۰- زمین‌های واگذار شده توسط اداره کل راه و شهرسازی استان برحسب نوع استفاده (هزارمتر مربع)

احداث واحد غیر مسکونی		احداث واحد مسکونی		سال و شهرستان
مساحت زمین	تعداد قطعه زمین	مساحت زمین	تعداد قطعه زمین	
۳۰۵۰۵۲۶۵	۱۲۳	۸۸۳۴۷۶	۷۶۵۳۱۳۸۵
۷۵۵۷۸۱	۷۴	۵۲۰۱۹۰	۴۲۵۶۱۳۹۰
۶۰۶۶۱۹۵	۱۲۶	۲۱۲۲۰۳	۱۸۹۲۱۳۹۵
۴۱۸۲۱۶۱	۱۴۴	۱۷۰۶۴۳	۱۰۸۴۱۳۹۶
۳۳۴۱۶۲۴	۸۳	۱۹۰۱۹۶	۱۱۰۷۱۳۹۷
۲۰۱۲۵۹۳۲	۹۸	۲۳۹۳۴۵	۱۴۸۸۱۳۹۸
۱۶۲۶۴۵۵۳	۵۵	۱۰۵۴۱۵	۱۵۹۳۱۳۹۹
۱۹۰۷۳۳۴۰	۹۲	۳۰۹۳۰۸	۱۴۹۲۱۴۰۰
.	.	۴۳۴	۱ارزوئیه
.	.	۷۴۷	۳انار
۶۵۶۱	۳	۹۸۵	۶بافت
۵۰۰۰۰	۱	۱۷۰۶	۴بردسیر
۱۹۲۳۳۲	۷	۵۱۹۲	۲۷بم
۱۴۴۹۴۱	۲۰	۲۰۷۰۰	۱۰۷جیرفت
۷۲۰۰	۱رابر
.	.	۱۳۸۸۹	۳۰راور
۴۵۸۴۹۲	۹	۲۰۱۸۴۶	۵۷۹رفسنجان
.رودبار جنوب
۶۹۳۵	۱	۲۲۱۹	۷ریگان
۱۴۱۸۴	۱۰	۳۰۴۱	۱۴زرنند
۱۷۲۶۴۶۸۹	۱۵	۱۹۵۱۷	۵۰۳سیرجان
۴۲۰۰	۱	۱۰۷۹	۳شهر بابک
.	.	۳۳۹	۱عنبرآباد
.فاریاب
۱۰۰۰۰	۱فهرج
.قلعه گنج
۹۰۶۰۰۱	۲۰	۲۱۹۱۰	۱۵۷کرمان
۱۷۷۳	۱	۵۹۸	۲کوهبنان
۷۷	۱	۱۲۶۰۸	۴۱کهنوج
.	.	۲۴۹۸	۷منوجان
۵۹۵۵	۱نرماشیر

مأخذ- اداره کل راه و شهرسازی شمال و جنوب استان کرمان

۱۵-۱۰- مشخصات عمومی شرکت‌های تعاونی مسکن فعال در پایان سال

سرمایه (میلیون ریال)	شاغلان	اعضا	تعداد	سال و شهرستان
۲۲۴۵۴	۹۱۰۹	۴۳۴۶۱	۴۹۷ ۱۳۸۵
۱۱۶۵۹۲	۹۰۳۴	۴۵۱۲۴	۵۰۵ ۱۳۹۰
۱۳۹۱۴۶	۳۴۵۹	۳۷۵۸۲	۳۰۹ ۱۳۹۵
۱۳۹۱۶۰	۴۰۸۶	۳۸۳۹۱	۳۰۸ ۱۳۹۶
۱۵۱۸۰۶	۳۶۱۸	۳۷۶۹۲	۳۰۰ ۱۳۹۷
۱۶۷۲۱۸	۴۱۱۳	۳۶۴۱۰	۳۰۰ ۱۳۹۸
۱۹۸۱۰۴	۳۸۵۵	۳۶۷۱۶	۳۱۶ ۱۳۹۹
۳۲۲۶۵۴	۶۷۳۸	۱۵۵۸۴	۳۲۴ ۱۴۰۰
. ارزونیه
۸۸	۳	۶	۱ انار
۵۷۸۶	۶۵	۳۹۲	۷ بافت
۱۲۸۳	۷۵	۱۱۶	۱۰ بردسیر
۱۳۸	۷	۱۳۹	۱ بم
۸۴۰۱۰	۱۷۱	۷۲۴	۵۱ جیرفت
۱	.	۱	۱ رابر
۱۶۹	۶۴	۱۴۰	۳ راور
۳۰۱۳	۲۶	۳۶۲	۱۰ رفسنجان
۱۴۲	۳	۱	۱ رودبار جنوب
۲۲۲	۱۲	۴	۲ ریگان
۲۴۲	۷۷	۴۰	۷ زرند
۱۳۸۷۶۶	۳۰۴۸	۴۲۶۲	۳۸ سیرجان
۶۷۱۶	۵۲۸	۳۳۳	۱۶ شهر بابک
۵۴	۱۰	۲۸	۲ عنبرآباد
۴۹۵	.	.	۱ فاریاب
. فهرج
۲۲۲	۸	.	۲ قلعه گنج
۸۰۵۴۰	۲۱۱۴	۹۰۱۱	۱۶۱ کرمان
۱۴۰	۷	۲۰	۴ کوهبنان
۶۱۷	۵۲۰	۵	۵ کهنوج
۱۰	.	.	۱ منوجان
. نرماشیر

مأخذ- اداره کل تعاون, کارورفاه اجتماعی استان کرمان.

۱۰-۱۶- متوسط قیمت یک مترمربع زمین ساختمان‌های مسکونی کلنگی و زیربنای واحدهای مسکونی معامله شده در بنگاه‌های معاملات ملکی در شهر کرمان (هزارریال)

متوسط قیمت یک مترمربع زیربنای واحدهای مسکونی	متوسط قیمت یک مترمربع زمین ساختمان‌های مسکونی کلنگی	سال
۲۵۵۶	۱۰۹۵۱۳۸۵
۳۶۹۳	۲۰۸۷۱۳۹۰
۶۲۰۵	۳۱۵۰۱۳۹۵
۶۲۲۷	۳۱۸۵۱۳۹۶
۶۴۱۲	۳۱۴۷۱۳۹۷
۷۰۷۰	۳۴۸۰۱۳۹۸
۸۹۲۹	۴۵۲۵۱۳۹۹

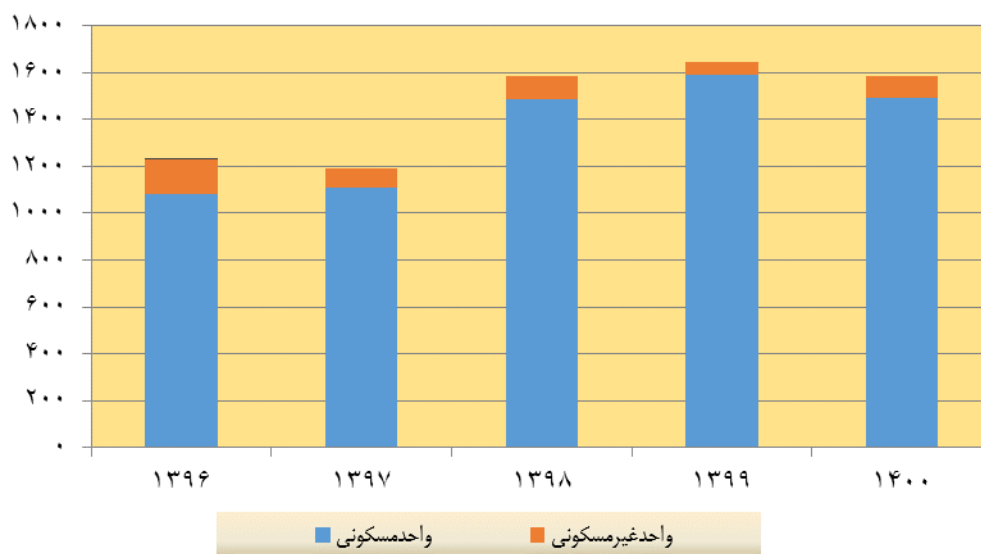
مأخذ- مرکز آمار ایران.

۱۰-۱۷- متوسط اجاره بهای ماهانه در قراردادهای منعقد شده بین موجر و مستأجر در بنگاه‌های معاملات ملکی به ازای یک مترمربع زیربنای واحد مسکونی در شهر /// (شهر مرکز استان) (ریال)

اجاره بها	سال
۹۴۳۷۱۳۸۵
۲۱۶۴۷۱۳۹۰
۳۴۵۹۳۱۳۹۵
۳۷۳۵۸۱۳۹۶
۴۰۱۸۸۱۳۹۷
۴۴۶۱۳۱۳۹۸
۵۲۴۲۱۱۳۹۹

مأخذ- مرکز آمار ایران.

۳-۱۰- تعداد قطعه زمین واگذار شده توسط اداره کل راه و شهرسازی برحسب نوع استفاده



مبنا جدول ۱۴_۱۰

۱۸-۱۰ واحدهای مسکونی معمولی بر حسب تعداد خانوار معمولی ساکن

شرح	جمع	۱ خانوار	۲ خانوار	۳ خانوار	۴ خانوار و بیش تر	اظهار نشده
آبان ۱۳۷۵.....	۳۴۸۱۴۵	۳۲۵۴۱۳	۱۸۸۱۰	۲۴۳۴	۵۷۷	۹۱۱
آبان ۱۳۸۵ ^(۱)	۵۱۷۶۵۲	۴۸۱۳۸۰	۳۰۱۸۸	۰	۰	۰
آبان ۱۳۹۰.....	۶۹۷۵۰۳	۶۵۷۹۲۷	۳۱۷۵۸	۵۹۶۷	۱۱۸۵	۶۶۶
آبان ۱۳۹۵.....	۸۱۷۱۱۷	۷۸۷۷۶۳	۲۴۲۶۱	۴۱۵۹	۹۳۴	۰
نقاط شهری.....	۵۰۵۱۰۲	۴۸۵۴۵۶	۱۶۴۳۵	۲۵۹۵	۶۱۶	۰
نقاط روستایی.....	۳۱۲۰۱۵	۳۰۲۳۰۷	۷۸۲۶	۱۵۶۴	۳۱۸	۰

(۱) اطلاعات سال ۱۳۸۵ شامل خانوارهای گروهی و معمولی ساکن در واحدهای مسکونی معمولی می باشد.

-در سال ۱۳۸۵، اطلاعات به صورت ۳ خانوار و بیشتر می باشد که رقمی برابر با ۶۰۸۴ خانوار است.

مأخذ- مرکز آمار ایران.(ر.م)

-مرکز آمار ایران.دفتر جمعیت، نیروی کار و سرشماری

۱۹-۱۰ خانوارهای معمولی ساکن^(۱) در واحدهای مسکونی معمولی بر حسب نحوه تصرف محل سکونت

شرح	جمع	ملکی عرصه و اعیان	ملکی اعیان	استیجاری	در برابر خدمت	رایگان	سایر	اظهار نشده
آبان ۱۳۸۵ ^(۲)	۳۷۵۶۳۰	۲۷۶۴۰۹	۷۵۵۲	۴۹۶۱۴	۱۱۷۵ ۸	۲۴۵۷۵	۹۰۵	۴۸۱۷
آبان ۱۳۹۰	۵۶۳۵۱۱	۳۹۳۱۹۵	۱۷۶۲۸	۱۰۱۵۴۰	۱۵۰۰ ۹	۲۶۵۰۷	۲۹۰۶	۶۷۲۶
آبان ۱۳۹۵	۱۳۸۱۹۴۹	۸۸۷۳۷۷	۰	۳۸۲۵۵ ۳	۰	۰	۱۰۶۰۵۵	۵۹۶۴
نقاط شهری	۸۵۲۹۸۷	۵۷۱۹۷۰	۰	۲۱۱۳۸۱	۰	۰	۶۶۰۷۱	۳۵۶۵
نقاط روستایی	۵۲۸۹۶۲	۳۱۵۴۰۷	۰	۱۷۱۱۷۲	۰	۰	۳۹۹۸۴	۲۳۹۹

(۱) اطلاعات سال های ۱۳۸۵، ۱۳۹۰ و ۱۳۹۵ شامل خانوارهای گروهی و معمولی ساکن در واحدهای مسکونی

معمولی می باشد.

(۲) اطلاعات سال ۱۳۸۵ به صورت برآورد می باشد.

مأخذ- مرکز آمار ایران.(ر.م)

-مرکز آمار ایران.دفتر جمعیت، نیروی کار و سرشماری

۲۰-۱۰- واحدهای مسکونی معمولی بر حسب نوع اسکلت و مصالح عمده به کار رفته در ساختمان در نقاط شهری و روستایی

شرح	جمع کل	اسکلت فلزی	بتون آرمه	سایر		
				جمع	آجر و آهن یا سنگ و آهن	آجر و چوب یا سنگ و چوب
آبان ۱۳۸۵^(۱)						
کل استان.....	۵۱۷۶۵۰	۸۳۴۷۸	۳۵۲۲۷	۳۹۲۸۱۶	۲۳۸۳۰۰	۲۲۴۸۰
نقاط شهری.....	۳۱۶۲۹۱	۵۹۵۵۷	۲۷۳۹۶	۲۲۶۷۹۰	۱۷۱۱۶۸	۳۴۱۵
نقاط روستایی.....	۲۰۱۳۵۹	۲۳۹۲۱	۷۸۳۱	۱۶۶۰۲۶	۶۷۱۳۲	۱۹۰۶۵
آبان ۱۳۹۰						
کل استان.....	۶۹۷۵۰۳	۱۷۹۰۷۲	۷۴۸۲۳	۴۳۵۳۱۵	۲۷۱۷۷۰	۱۸۷۳۰
نقاط شهری.....	۴۱۵۷۶۷	۱۰۶۸۲۲	۴۶۸۸۸	۲۵۶۶۲۴	۱۹۴۴۲۵	۲۰۹۷
نقاط روستایی.....	۲۸۱۷۳۶	۷۲۲۵۰	۲۷۹۳۵	۱۷۸۶۹۱	۷۷۳۴۵	۱۶۶۳۳
آبان ۱۳۹۵						
کل استان.....	۸۱۷۱۱۸	۲۶۴۳۹۳	۱۲۸۱۹۷	۴۱۵۷۸۷	۲۵۴۲۷۰	۱۵۹۵۵
نقاط شهری.....	۵۰۵۱۰۲	۱۶۶۶۲۳	۸۰۸۳۲	۲۵۱۶۱۳	۱۷۷۸۷۹	۴۱۲۴
نقاط روستایی.....	۳۱۲۰۱۶	۹۷۷۷۰	۴۷۳۶۵	۱۶۴۱۷۴	۷۶۳۹۱	۱۱۸۳۱

شرح	تمام آجر یا سنگ و آجر	تمام چوب	سایر			اظهاری نشده
			خشت و چوب	خشت و گل	سایر	
آبان ۱۳۸۵^(۱)						
کل استان.....	۲۰۴۳۰	۵۰۹	۱۰۵۰۲	۶۳۸۷۶	۲۲۴۰	۶۱۲۹
نقاط شهری.....	۷۶۹۶	۱۳۷	۲۲۱۲	۲۹۰۵۲	۹۶۸	۲۵۴۸
نقاط روستایی.....	۱۲۷۳۴	۳۷۲	۸۲۹۰	۳۴۸۲۴	۱۲۷۲	۳۵۸۱
آبان ۱۳۹۰						
کل استان.....	۲۵۲۳۳	۲۶۴	۸۸۱۴	۵۸۹۷۵	۳۶۴۴	۸۲۹۳
نقاط شهری.....	۹۳۷۲	۷۱	۳۰۴۷	۲۹۴۴۰	۱۵۵۸	۵۴۳۳
نقاط روستایی.....	۱۵۸۶۱	۱۹۳	۵۷۶۷	۲۹۵۳۵	۲۰۸۶	۲۸۶۰
آبان ۱۳۹۵						
کل استان.....	۳۴۰۵۰	۲۸۸	۵۴۳۳	۵۱۰۵۶	۱۵۲۰۰	۸۷۴۱
نقاط شهری.....	۱۷۵۴۶	۷۱	۱۷۰۹	۲۷۸۳۴	۸۰۴۷	۶۰۳۴
نقاط روستایی.....	۱۶۵۰۴	۲۱۷	۳۷۲۴	۲۳۲۲۲	۷۱۵۳	۲۷۰۷

(۱) اطلاعات سال ۱۳۸۵ به صورت برآورد می باشد.

مأخذ- مرکز آمار ایران.(م.ر)

-مرکز آمار ایران.دفتر جمعیت، نیروی کار و سرشماری