




# ساختمان و مسکن





## مقدمه

آمارهای ساختمانی که در این فصل ارائه می‌شود، شامل آمارهای ساخت و ساز بناهای مسکونی و غیرمسکونی می‌باشد و اطلاعات آماری سایر انواع ساختمان از قبیل سدها، پل‌ها، کانال‌ها و شبکه‌ها را در برنمی‌گیرد.

گردآوری اطلاعات ثبت شده در پروانه‌های ساختمانی صادره توسط شهرداری‌های کشور، از سال ۱۳۵۴ مورد توجه مرکز آمار ایران قرار گرفت و از سال ۱۳۵۸، اطلاعات مذکور گردآوری و به صورت سالانه منتشر می‌شود.

آمار مربوط به فعالیت‌های ساختمانی بخش خصوصی در نقاط شهری، از سال ۱۳۴۳ توسط بانک مرکزی ایران جمع‌آوری و منتشر می‌شود که در حال حاضر تعداد، مشخصات و هزینه‌ی بناهای مسکونی و غیرمسکونی را در برمی‌گیرد. اطلاعات آماری مربوط به بناهای مسکونی و غیرمسکونی نقاط روستایی کشور شامل تعداد، هزینه‌ی ساخت، نوع مصالح عمده‌ی به کار رفته در ساختمان و طی سال‌های ۱۳۵۱ لغایت ۱۳۵۳ توسط مرکز آمار ایران گردآوری و منتشر شد.

همچنین آمار فعالیت‌های ساختمانی بخش خصوصی در نقاط شهری و روستایی برای سال‌های ۱۳۷۲، ۱۳۷۳ و ۱۳۷۵ توسط مرکز آمار ایران گردآوری و منتشر شده است. به علاوه، از سازمان‌های تهیه‌کننده و مجری طرح‌های ساختمانی بخش عمومی، فقط اطلاعات آماری بنیاد مسکن انقلاب اسلامی در سال‌های اخیر به صورت سالانه به روش ثبتی جمع‌آوری و منتشر می‌شود.

گردآوری آمار واحدهای مسکونی موجود به طور وسیع برای نخستین بار در سرشماری عمومی سال ۱۳۳۵ و سپس در سرشماری‌های عمومی نفوس و مسکن سال‌های ۱۳۴۵، ۱۳۵۵، ۱۳۶۵، ۱۳۷۵، ۱۳۸۵ و ۱۳۹۰ انجام گرفت که آمار بخش مسکن سال ۱۳۹۰ در سالنامه‌ی سال‌های قبل در این فصل درج شده است.

به علاوه قیمت فروش و اجاره‌ی واحدهای مسکونی، از سال ۱۳۷۲ تا سال ۱۳۷۸، برای ۲۱ شهر پرجمعیت کشور و از سال ۱۳۷۹ برای ۳۰ شهر توسط مرکز آمار ایران گردآوری و منتشر شده است. در ضمن آمارهایی در زمینه‌ی شرکت‌های تعاونی مسکن، توسط اداره کل تعاون تهیه شده و در سال‌های اخیر در دسترس متقاضیان قرار گرفته است. آمارهای این فصل به شرح زیر ارائه شده است: پروانه‌های ساختمانی صادر شده برای احداث و افزایش بنای ساختمان‌های مسکونی و غیرمسکونی در

نقاط شهری - مشخصات فعالیت‌های ساختمانی بخش خصوصی - واگذاری زمین در نقاط شهری استان مشخصات عمومی شرکت‌های تعاونی مسکن فعال و متوسط قیمت فروش و اجاره بهای واحدهای مسکونی.

بخش عمده اطلاعات این فصل از نتایج طرح جمع‌آوری اطلاعات پروانه‌های ساختمانی کشور که بصورت سالانه (که توسط مرکز آمار) اجرا و منتشر می‌گردد، استخراج شده است. بخش دیگر اطلاعات از آمارهای اقتصادی بانک مرکزی، اداره کل راه و شهرسازی استان، اداره کل تعاون، کار و رفاه اجتماعی استان تهیه شده است.

### تعاریف و مفاهیم

**پروانه ساختمانی:** جواز ساخت ساختمان است که از طرف شهرداری‌ها یا سایر مراجع ذی‌صلاح صادر می‌شود.

**ساختمان:** ساختمان، سازه ثابت، مسقف و محصور است که به وسیله دیوارهای مستقل یا مشترک از بناهای همجوار کاملاً مجزا شده باشد. کوچک یا بزرگ بودن یا تعداد طبقه در تعریف ساختمان دخالت ندارد.

**ساختمان تکمیل شده (تمام شده):** ساختمانی است که کار ساختمانی آن پایان یافته و قابل بهره‌برداری باشد.

**مساحت زمین:** عبارت از مساحت قطعه زمین ملکی است که ساختمان در آن ایجاد یا تجدید بنا شود.

**زمین بایر:** زمینی است که سابقه احیا و بهره‌برداری دارد ولی بیش از ۵ سال متوالی بلاکشت باقی مانده باشد. جنگل و مرتع زمین بایر محسوب نمی‌شود.

**واحد مسکونی:** عبارت است از تمام یا قسمتی از یک ساختمان که حداقل شامل اتاق و سرویس (حداقل یک توالت) مستقل بوده و دارای ورودی مستقیم یا غیر مستقیم از معبر عمومی باشد، شکل متعارف آن خانه معمولی و واحد آپارتمانی است که برای سکونت یک خانوار ساخته می‌شود.

**سطح کل زیربنای طبقات:** عبارت از مجموع سطح زیربنای تمامی طبقات اعم از زیرزمین، طبقه همکف، نیم طبقه، طبقه اول و بقیه طبقات است.

**هزینه ساختمان:** هزینه ساختمان، چه در مرحله شروع که پیش‌بینی می‌شود و چه در مرحله تکمیل که رقم واقعی گزارش می‌شود، شامل هزینه‌های نقشه ساختمان، نظارت مهندس، پروانه ساختمان، مصالح ساختمان، وسایل و ابزار کار، مزد کارگر، حق‌الزحمه معمار، هزینه تاسیسات حرارت مرکزی، روشنایی، آب و فاضلاب و غیره می‌باشد. ارزش زمین، در هزینه ساختمان منظور نمی‌شود.

**ساختمان مسکونی:** ساختمانی است که به منظور سکونت ساخته شده یا مورد استفاده واقع شود.

**ساختمان غیرمسکونی:** ساختمانی است که برای سکونت و برای انجام فعالیت اقتصادی (مانند: صنعتی، بازرگانی، آموزشی، بهداشتی، تفریحی، ورزشی و غیره) یا سایر مقاصد مورد استفاده واقع شود.

**ساختمان مسکونی و غیرمسکونی توأم:** ساختمانی است که برای سکونت و برای انجام فعالیت اقتصادی یا سایر مقاصد به طور توأم مورد استفاده واقع شود.

**سرمایه‌گذاری:** عبارت از تمامی پرداخت‌هایی است که برای ایجاد ساختمان در یک دوره معین انجام می‌شود، حتی اگر ساختمان در آن دوره تکمیل نشده باشد.

**فعالیت ساختمانی:** تمامی فعالیت‌هایی است که در ارتباط با مراحل مختلف ایجاد ساختمان (پی‌کنی، پی‌ریزی، شناژبندی، برپاکردن اسکلت بنا، ساخت بنا، نصب تاسیسات و تجهیزات، کاشی‌کاری، روکاری، نقاشی، سیم‌کشی و...) صورت می‌گیرد،

همچنین تعمیرات اساسی و جزئی در ساختمان‌های موجود (ساخت یک طبقه یا قسمت جدید، تعویض یا تعمیر تاسیسات و تجهیزات، تعمیر لوله‌های آب، گاز و فاضلاب، لکه‌گیری و ایزولاسیون بام، تجدید نقاشی و کاغذ دیواری، تعمیر محوطه و...) فعالیت ساختمانی محسوب می‌شود.

**ساختمان کلنگی:** منظور از ساختمان کلنگی، آن دسته از ساختمان‌هایی است که به منظور تخریب کامل بنا و احداث بنای جدید مورد استفاده قرار گرفته است.

**نقاط شهری:** رجوع کنید به تعاریف و مفاهیم "فصل ۳- جمعیت"

**نقاط روستایی:** رجوع کنید به تعاریف و مفاهیم "فصل ۳- جمعیت"

**شرکت‌های تعاونی:** رجوع کنید به تعاریف و مفاهیم "فصل ۵- کشاورزی، جنگلداری و شیلات".

**شرکت تعاونی مسکن:** شرکت تعاونی توزیعی است که در چارچوب اساسنامه تعاونی‌های مسکن جهت تامین نیاز مسکن اعضا تشکیل و ثبت می‌شود.

## گزیده اطلاعات

در سال ۱۴۰۰ تعداد ۱۶۳۸ پروانه ساختمانی با زیربنای ۴۹۸۹۲۸ مترمربع با مساحت زیربنای طبقات ۶۷۲۰۲۸ توسط شهرداری‌های استان صادر شده است. ۸۵/۵ درصد از پروانه‌های ساختمانی برای واحدهای مسکونی و ۱۴/۵ درصد برای احداث دیگر انواع ساختمان‌ها صادر شده است و ۸۵ درصد از مصالح ساختمانی به کاررفته در احداث بنا بتن آرمه، ۱۴/۴ درصد آجر و آهن، ۰/۵ بوده اسکلت فلزی و ۰/۱ بلوک سیمانی است. همچنین بیش‌ترین پروانه‌های ساختمانی صادرشده معادل ۳۵ درصد از پروانه‌های صادرشده به ساختمان‌های دو طبقه، ۲۷ درصد به ساختمان‌های یک طبقه و ۱۵/۴ درصد به ساختمان‌های سه طبقه و ۱۱/۹ درصد به ساختمان‌های چهار طبقه و ۱۰/۶ درصد به ساختمان‌های پنج طبقه و بیش‌تر اختصاص داشته است. ۸۶/۸ درصد از پروانه‌های ساختمانی صادرشده احداث بنا مربوط به زمین‌های بایر بوده است و ۰/۵ درصد به باغ یا مزرعه و ۱۲/۸ ساختمان‌های تخریبی مربوط می‌شود.

در سال ۱۳۹۹ از سوی اداره کل راه و شهرسازی استان ۷۳ قطعه زمین به مساحت ۲۵۴۱۲/۳۷ مترمربع برای احداث واحدهای مسکونی ۱۷ قطعه زمین به مساحت ۱۱۵۳۰۲/۳۷ مترمربع برای احداث واحد غیرمسکونی به مردم واگذار شده است. در پایان سال ۱۴۰۰ تعداد ۱۳۰ شرکت‌های تعاونی مسکن با ۸۲۰۳ عضو و تعداد ۲۵۴۸ نفر شاغل به میزان ۱۶۳۲۴ میلیون ریال سرمایه‌گذاری مشغول فعالیت بودند.

۱۰-۱- پروانه‌های ساختمانی صادر شده برای احداث ساختمان بر حسب مساحت زمین و زیربنا  
در نقاط شهری (فقره - مترمربع)

مساحت زیربنا	مساحت زمین	پروانه	سال و شهر
۷۵۲۷۰۵	۱۴۷۵۴۷۲	۳۱۲۷	.....۱۳۸۵
۱۰۹۵۴۶۵	۱۰۲۴۴۵۸	۳۷۲۹	.....۱۳۹۰
۵۱۱۴۰۱	۵۰۳۰۹۹	۱۶۰۳	.....۱۳۹۵
۵۳۳۴۸۸	۵۸۰۹۱۸	۱۴۹۳	.....۱۳۹۶
۴۷۱۲۳۸	۴۴۲۲۳۲	۱۴۷۰	.....۱۳۹۷
۶۴۱۶۵۳	۴۷۹۱۷۸	۱۸۱۸	.....۱۳۹۸
۷۳۰۲۴۲	۵۷۳۲۵۴	۲۱۹۸	.....۱۳۹۹
<b>۶۷۲۰۲۸</b>	<b>۴۹۸۹۲۸</b>	<b>۱۶۳۸</b>	<b>.....۱۴۰۰</b>
۹۲۳۲	۱۱۶۵۲	۳۱	.....آلونی
۹۲۲۲	۱۱۳۴۷	۵۱	.....اردل
۴۳۳۲	۵۹۴۸	۲۰	.....باباحیدر
۲۱۱۴	۲۸۰۰	۱۵	.....بازفت
۱۵۸۷۸۲	۶۹۹۹۴	۱۸۸	.....بروجن
۷۲۹۱	۱۲۶۰۸	۴۴	.....بلداجی
۱۰۵۴۸	۸۵۲۹	۴۰	.....بن
۳۱۲۱	۴۱۱۱	۱۵	.....پردنجان
۵۸۶۳	۸۵۵۸	۲۸	.....جونقان
.	.	.	.....چلگرد
۳۳۷۹	۵۲۸۵	۱۶	.....چلیچه
۳۶۷۶	۴۵۵۷	۱۸	.....دستناء
۱۵۵۷	۳۸۲۸	۱۴	.....دشتک
۲۶۷۴۰	۱۷۰۱۵	۷۱	.....سامان
۳۸۶	۶۹۹	۴	.....سرخون
.	.	.	.....سردشت
۲۳۵۶	۳۲۹۰	۴	.....سفیددشت
۲۹۱۹	۴۰۱۰	۱۰	.....سودجان
۲۲۶۱	۳۳۳۷۴	۱۶	.....سورشجان
۴۶۹۷	۴۶۹۹	۲۶	.....شلمزار
۲۲۷۵۱۵	۱۰۲۷۷۳	۲۹۷	.....شهرکرد
۳۴۰۴	۶۲۶۳	۳۳	.....صمصامی
۲۱۶۶	۱۹۶۵	۱۰	.....طاقانک
۴۴۴۵۹	۲۲۳۴۸	۱۱۷	.....فارسان

۱-۱- پروانه‌های ساختمانی صادرشده برای احداث ساختمان برحسب مساحت زمین و زیربنا در نقاط شهری (دنباله)  
(فقره - مترمربع)

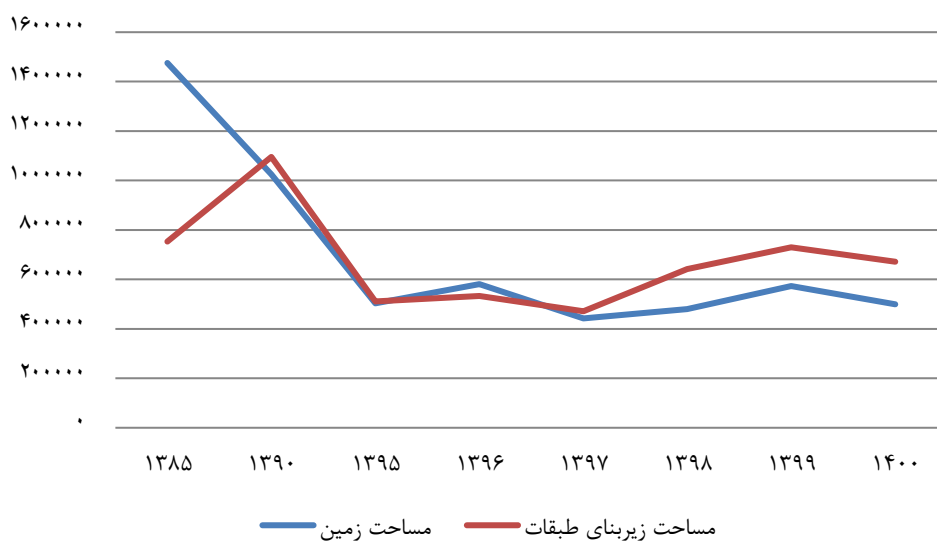
مساحت زیربنا	مساحت زمین	پروانه	سال و شهر
۵۵۶۷	۶۸۵۷	۳۲	فردانیه.....
۲۴۴۵۲	۳۵۴۵۵	۹۶	فرخ‌شهر.....
.	.	.	فیل‌آباد.....
۱۸۱۵	۳۴۳۲	۱۵	کاج.....
۱۳۲۶۳	۶۸۱۱	۳۲	کیان.....
۴۷۵۳	۴۳۳۳	۱۵	گندمان.....
۳۱۵۳	۵۰۰۳	۱۸	گهرو.....
۴۶۱۶	۴۹۴۷	۲۱	گوجان.....
۱۴۲۲۶	۱۴۳۳۱	۶۶	لردگان.....
۷۶۴۳	۶۴۳۴	۲۸	مال خلیفه.....
۴۲۴	۶۰۵	۲	منج.....
۵۶۸۶	۱۱۵۰۱	۲۲	ناغان.....
۲۵۸۶	۲۶۳۵	۱۰	نافچ.....
۱۳۸۷۴	۱۴۳۳۵	۷۵	نقنه.....
۴۹۲۵	۵۹۰۶	۲۸	هارونی.....
۲۱۸۸۴	۱۵۱۰۹	۷۳	هفشجان.....
۳۸۳۸	۳۱۴۷	۱۳	هوره.....
۱۶۴۲	۱۷۴۶	۹	وردنجان.....
۱۶۶۱	۱۰۶۸۸	۱۵	یان چشمه.....

مأخذ- مرکز آمار ایران. (ر.م).

- مرکز آمار ایران، دفتر صنعت، معدن و زیربنایی.



نمودار ۱۰-۱- مساحت زمین و زیربنای طبقات پروانه های ساختمانی  
صادر شده برای احداث ساختمان: سال ۱۴۰۰



منبع: جدول ۱۰-۱

۱۰-۲ پروانه‌های ساختمانی صادرشده برای احداث ساختمان برحسب نوع استفاده در نقاط شهری

سال و شهر	جمع	مسکونی	مسکونی و کارگاه توأم	بازرگانی	صنعتی <sup>(۱)</sup>	آموزشی <sup>(۲)</sup>	بهداشتی و یا درمانی	سایر
.....۱۳۸۵	۳۱۲۷	۲۷۰۶	۳۱۳	۶۱	۰	۰	۲۴	۲۳
.....۱۳۹۰	۳۷۲۹	۳۳۴۸	۲۳۲	۶۲	۰	۰	۷۲	۱۵
.....۱۳۹۵	۱۶۰۳	۱۴۰۰	۱۰۱	۶۸	۲۴	۱	۵	۴
.....۱۳۹۶	۱۴۹۳	۱۲۷۸	۷۴	۱۰۱	۱۱	۱۰	۶	۱۳
.....۱۳۹۷	۱۴۷۰	۱۳۱۰	۷۰	۶۶	۸	۶	۳	۷
.....۱۳۹۸	۱۸۱۸	۱۶۳۱	۸۴	۶۶	۲۰	۳	۱	۱۳
.....۱۳۹۹	۲۱۹۸	۱۹۲۹	۱۲۴	۹۱	۳۰	۷	۱	۱۶
.....۱۴۰۰	۱۶۳۸	۱۴۰۱	۹۷	۹۸	۳۱	۱	۱	۹
آلونی.....	۳۱	۲۶	۳	۲	۰	۰	۰	۰
اردل.....	۵۱	۴۳	۵	۲	۰	۰	۰	۱
باباحیدر.....	۲۰	۱۸	۰	۰	۰	۰	۰	۲
بازفت.....	۱۵	۱۳	۱	۱	۰	۰	۰	۰
بروجن.....	۱۸۸	۱۳۹	۱۱	۳۷	۰	۰	۰	۱
بلداجی.....	۴۴	۳۳	۰	۱۰	۰	۰	۰	۱
بن.....	۴۰	۳۳	۷	۰	۰	۰	۰	۰
پردنجان.....	۱۵	۱۴	۱	۰	۰	۰	۰	۰
جونقان.....	۲۸	۲۲	۵	۰	۰	۰	۱	۰
چلگرد.....	۰	۰	۰	۰	۰	۰	۰	۰
چلیچه.....	۱۶	۱۵	۰	۱	۰	۰	۰	۰
دستناء.....	۱۸	۱۶	۲	۰	۰	۰	۰	۰
دشتک.....	۱۴	۱۴	۰	۰	۰	۰	۰	۰
سامان.....	۷۱	۵۴	۱۴	۳	۰	۰	۰	۰
سرخون.....	۴	۳	۰	۱	۰	۰	۰	۰
سردشت.....	۰	۰	۰	۰	۰	۰	۰	۰
سفیددشت.....	۴	۳	۰	۱	۰	۰	۰	۰
سودجان.....	۱۰	۸	۲	۰	۰	۰	۰	۰
سورشجان.....	۱۶	۱۳	۰	۱	۰	۰	۰	۲
شلمزار.....	۲۶	۲۰	۶	۰	۰	۰	۰	۰
شهرکرد.....	۲۹۷	۲۸۰	۹	۸	۰	۰	۰	۰
صمصامی.....	۳۳	۳۳	۰	۰	۰	۰	۰	۰
طاقانک.....	۱۰	۸	۱	۱	۰	۰	۰	۰
فارسان.....	۱۱۷	۹۷	۳	۹	۸	۰	۰	۰

۱۰-۲- پروانه‌های ساختمانی صادرشده برای احداث ساختمان برحسب نوع استفاده در نقاط شهری (دنباله)

سال و شهر	جمع	مسکونی	کارگاه توأم	مسکونی و	بازرگانی	صنعتی <sup>(۱)</sup>	آموزشی <sup>(۲)</sup>	بهداشتی و یا درمانی	سایر
فردنبه.....	۳۲	۲۶	۳	۲	۱	۰	۰	۰	۰
فرخ شهر.....	۹۶	۷۱	۴	۴	۱۵	۰	۰	۲	۰
فیل آباد.....	۰	۰	۰	۰	۰	۰	۰	۰	۰
کاج.....	۱۵	۱۵	۰	۰	۰	۰	۰	۰	۰
کیان.....	۳۲	۲۷	۳	۱	۱	۰	۰	۰	۰
گندمان.....	۱۵	۱۳	۰	۲	۰	۰	۰	۰	۰
گهرو.....	۱۸	۱۶	۲	۰	۰	۰	۰	۰	۰
گوجان.....	۲۱	۲۰	۱	۰	۰	۰	۰	۰	۰
لردگان.....	۶۶	۵۵	۶	۴	۱	۰	۰	۰	۰
مال خلیفه.....	۲۸	۲۵	۳	۰	۰	۰	۰	۰	۰
منج.....	۲	۲	۰	۰	۰	۰	۰	۰	۰
ناغان.....	۲۲	۱۹	۱	۱	۰	۱	۰	۰	۰
نافچ.....	۱۰	۱۰	۰	۰	۰	۰	۰	۰	۰
نقنه.....	۷۵	۷۲	۰	۳	۰	۰	۰	۰	۰
هارونی.....	۲۸	۲۸	۰	۰	۰	۰	۰	۰	۰
هفشجان.....	۷۳	۶۳	۳	۲	۵	۰	۰	۰	۰
هوره.....	۱۳	۱۳	۰	۰	۰	۰	۰	۰	۰
وردنجان.....	۹	۷	۱	۱	۰	۰	۰	۰	۰
یان چشمه.....	۱۵	۱۴	۰	۱	۰	۰	۰	۰	۰

۱ و ۲) تا سال ۱۳۹۳ اطلاعات بخش صنعت و آموزش در بخش بهداشتی و درمانی با هم لحاظ شده است. مأخذ- مرکز آمار ایران. (ر.م).

- مرکز آمار ایران، دفتر صنعت، معدن و زیربنایی.

۳-۱۰- پروانه‌های ساختمانی صادر شده برای احداث ساختمان برحسب نوع اسکلت و مصالح عمده ساختمانی در نقاط شهری

سال و شهر	جمع	آجر و آهن	آجر و چوب	بلوک سیمانی	اسکلت فلزی	بتون آرمه <sup>(۱)</sup>	سایر
.....۱۳۸۵	۳۱۲۷	۶۶۱	۰	۱	۲۴۶۰	۰	۵
.....۱۳۹۰	۳۷۲۹	۹۴۳	۰	۰	۲۷۸۶	۰	۰
.....۱۳۹۵	۱۶۰۳	۴۰۰	۰	۴	۳	۱۱۹۶	۰
.....۱۳۹۶	۱۴۹۳	۲۲۳	۰	۱	۱۳	۱۲۵۶	۰
.....۱۳۹۷	۱۴۷۰	۱۹۶	۰	۰	۵	۱۲۶۹	۰
.....۱۳۹۸	۱۸۱۸	۱۷۵	۰	۱	۷	۱۶۳۵	۰
.....۱۳۹۹	۲۱۹۸	۳۴۷	۱	۱	۱۸	۱۸۳۱	۰
.....۱۴۰۰	۱۶۳۸	۲۳۶	۰	۱	۸	۱۳۹۳	۰
.....آلونی	۳۱	۰	۰	۰	۰	۳۱	۰
.....اردل	۵۱	۰	۰	۱	۰	۵۰	۰
.....باباحیدر	۲۰	۰	۰	۰	۰	۲۰	۰
.....بازفت	۱۵	۰	۰	۰	۰	۱۵	۰
.....بروجن	۱۸۸	۰	۰	۰	۰	۱۸۸	۰
.....بلداجی	۴۴	۰	۰	۰	۰	۴۴	۰
.....بن	۴۰	۳۹	۰	۰	۰	۱	۰
.....پردنجان	۱۵	۰	۰	۰	۰	۱۵	۰
.....جونقان	۲۸	۰	۰	۰	۰	۲۸	۰
.....چلگرد	۰	۰	۰	۰	۰	۰	۰
.....چلیچه	۱۶	۵	۰	۰	۰	۱۱	۰
.....دستناء	۱۸	۰	۰	۰	۰	۱۸	۰
.....دشتک	۱۴	۹	۰	۰	۰	۵	۰
.....سامان	۷۱	۰	۰	۰	۰	۷۱	۰
.....سرخون	۴	۰	۰	۰	۱	۳	۰
.....سردشت	۰	۰	۰	۰	۰	۰	۰
.....سفیددشت	۴	۰	۰	۰	۰	۴	۰
.....سودجان	۱۰	۰	۰	۰	۰	۱۰	۰
.....سورشجان	۱۶	۰	۰	۰	۰	۱۶	۰
.....شلمزار	۲۶	۰	۰	۰	۱	۲۵	۰
.....شهرکرد	۲۹۷	۸۵	۰	۰	۰	۲۱۲	۰
.....صمصامی	۳۳	۰	۰	۰	۰	۳۳	۰
.....طاقانک	۱۰	۲	۰	۰	۰	۸	۰
.....فارسان	۱۱۷	۶۰	۰	۰	۰	۵۷	۰

۱۰-۳- پروانه‌های ساختمانی صادرشده برای احداث ساختمان برحسب نوع اسکلت و مصالح عمده ساختمانی در نقاط شهری (فقره)

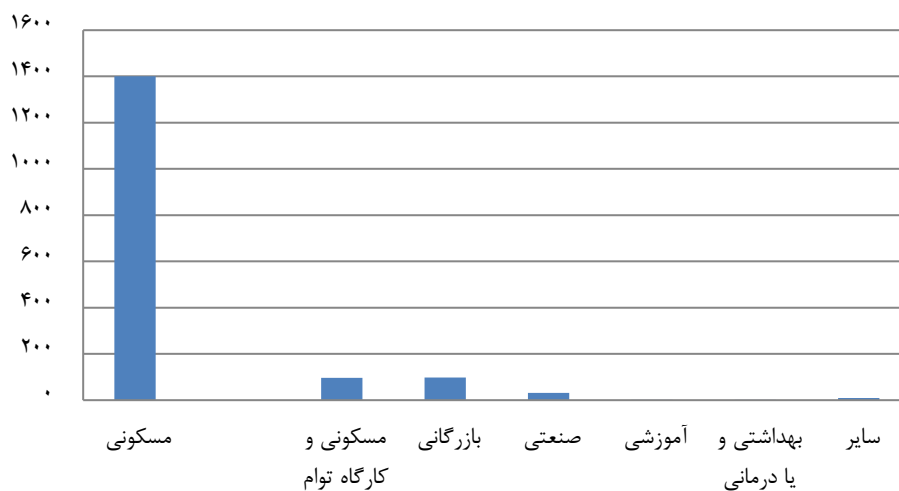
سال و شهر	جمع	آجر و آهن	آجر و چوب	بلوک سیمانی	اسکلت فلزی	بتون آرمه <sup>(۱)</sup>	سایر
فردانیه.....	۳۲	.	.	.	.	۳۲	.
فرخ‌شهر.....	۹۶	.	.	.	۵	۹۱	.
فیل‌آباد.....	۰	.	.	.	.	۰	.
کاج.....	۱۵	۱۳	.	.	.	۲	.
کیان.....	۳۲	.	.	.	.	۳۲	.
گندمان.....	۱۵	.	.	.	.	۱۵	.
گهرو.....	۱۸	۱۸	.	.	.	۰	.
گوجان.....	۲۱	.	.	.	.	۲۱	.
لردگان.....	۶۶	۱	.	.	.	۶۵	.
مال خلیفه.....	۲۸	۳	.	.	.	۲۵	.
منج.....	۲	.	.	.	.	۲	.
ناغان.....	۲۲	۱	.	.	۱	۲۰	.
نافچ.....	۱۰	.	.	.	.	۱۰	.
نقنه.....	۷۵	.	.	.	.	۷۵	.
هارونی.....	۲۸	.	.	.	.	۲۸	.
هفشجان.....	۷۳	.	.	.	.	۷۳	.
هوره.....	۱۳	.	.	.	.	۱۳	.
وردنجان.....	۹	.	.	.	.	۹	.
یان چشمه.....	۱۵	.	.	.	.	۱۵	.

(۱) طی سال‌های ۹۲-۱۳۸۰ اطلاعات بتون آرمه در اطلاعات اسکلت فلزی باهم لحاظ شده است.

مأخذ- مرکز آمار ایران. (ر.م).

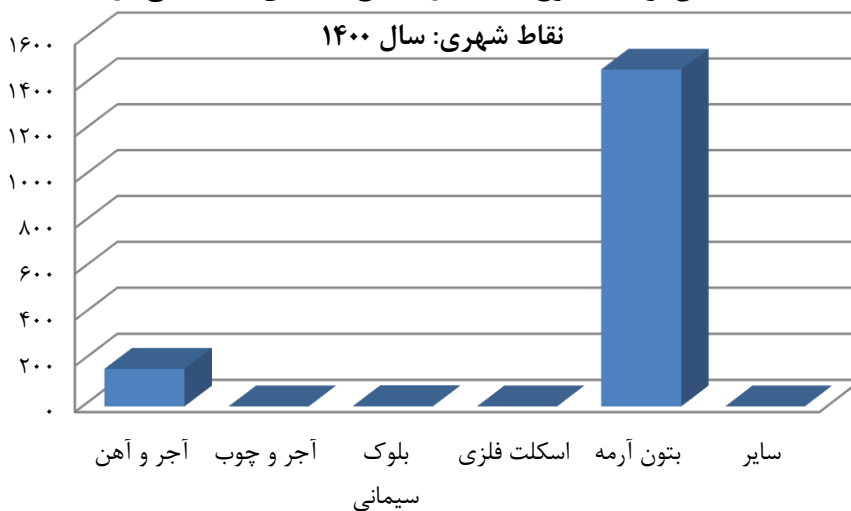
- مرکز آمار ایران، دفتر صنعت، معدن و زیربنایی.

نمودار ۱۰-۲- پروانه های ساختمانی صادر شده برای احداث بنا  
بر حسب نوع استفاده در نقاط شهری: سال ۱۴۰۰



مبنا: جدول ۱۰-۲

نمودار ۱۰-۳- پروانه های ساختمانی صادر شده برای احداث  
ساختمان بر حسب نوع اسکلت و مصالح عمده ی ساختمانی در  
نقاط شهری: سال ۱۴۰۰



مبنا: جدول ۱۰-۳

## ۱۰-۴ پروانه‌های ساختمانی صادرشده برای احداث ساختمان برحسب تعداد طبقات در نقاط

شهری						سال و شهر
پنج طبقه و بیش تر	چهار طبقه	سه طبقه	دو طبقه	یک طبقه	جمع	
۳۹	۸۷	۴۶۰	۱۴۲۸	۱۱۱۳	۳۱۲۷	.....۱۳۸۵
۵۳	۳۰۷	۶۴۸	۱۳۷۲	۹۶۸	۳۳۴۸	.....۱۳۹۰
۵۶	۶۹	۳۲۲	۶۵۹	۴۹۷	۱۶۰۳	.....۱۳۹۵
۹۱	۹۷	۲۰۱	۶۸۹	۴۱۵	۱۴۹۳	.....۱۳۹۶
۷۹	۱۰۹	۲۵۰	۵۸۳	۴۴۹	۱۴۷۰	.....۱۳۹۷
۱۵۴	۱۳۵	۳۱۷	۶۹۸	۵۱۴	۱۸۱۸	.....۱۳۹۸
۲۱۴	۱۹۸	۳۷۳	۸۵۵	۵۵۸	۲۱۹۸	.....۱۳۹۹
<b>۱۷۴</b>	<b>۱۹۵</b>	<b>۲۵۳</b>	<b>۵۷۴</b>	<b>۴۴۲</b>	<b>۱۶۳۸</b>	<b>.....۱۴۰۰</b>
۰	۱	۴	۱۷	۹	۳۱	.....آلونی
۰	۰	۴	۱۹	۲۸	۵۱	.....اردل
۰	۰	۳	۸	۹	۲۰	.....باباحیدر
۰	۰	۲	۴	۹	۱۵	.....بازفت
۱۹	۳۸	۲۸	۶۸	۳۵	۱۸۸	.....بروجن
۰	۰	۰	۹	۳۵	۴۴	.....بلداجی
۱	۳	۴	۲۵	۷	۴۰	.....بن
۰	۱	۱	۸	۵	۱۵	.....پردنجان
۰	۰	۷	۷	۱۴	۲۸	.....جونقان
۰	۰	۰	۰	۰	۰	.....چلگرد
۰	۰	۰	۱۱	۵	۱۶	.....چلیچه
۰	۰	۱	۸	۹	۱۸	.....دستناء
۰	۰	۱	۲	۱۱	۱۴	.....دشتک
۲	۱۷	۲۷	۲۱	۴	۷۱	.....سامان
۰	۰	۰	۱	۳	۴	.....سرخون
۰	۰	۰	۰	۰	۰	.....سردشت
۰	۰	۱	۲	۱	۴	.....سفیددشت
۰	۱	۲	۶	۱	۱۰	.....سودجان
۰	۰	۰	۹	۷	۱۶	.....سورشجان
۰	۰	۵	۹	۱۲	۲۶	.....شلمزار
۱۲۲	۶۳	۷۹	۲۵	۸	۲۹۷	.....شهرکرد
۰	۰	۰	۱	۳۲	۳۳	.....صمصامی
۰	۱	۱	۳	۵	۱۰	.....طاقانک

۱۰-۴ - پروانه‌های ساختمانی صادرشده برای احداث ساختمان برحسب تعداد طبقات در نقاط شهری (دنباله)

سال و شهر	جمع	یک طبقه	دو طبقه	سه طبقه	چهار طبقه	پنج طبقه و بیش تر
فارسان.....	۱۱۷	۱۶	۲۵	۱۹	۳۴	۲۳
فردانیه.....	۳۲	۱۵	۱۷	۰	۰	۰
فرخ شهر.....	۹۶	۱۳	۶۶	۱۶	۰	۱
فیل آباد.....	۰	۰	۰	۰	۰	۰
کاج.....	۱۵	۱۳	۲	۰	۰	۰
کیان.....	۳۲	۲	۱۱	۱۳	۴	۲
گندمان.....	۱۵	۶	۸	۰	۱	۰
گهرو.....	۱۸	۹	۹	۰	۰	۰
گوجان.....	۲۱	۸	۱۱	۲	۰	۰
لردگان.....	۶۶	۱۳	۴۲	۹	۲	۰
مال خلیفه.....	۲۸	۳	۲۰	۳	۱	۱
منج.....	۲	۱	۱	۰	۰	۰
ناغان.....	۲۲	۱۰	۹	۳	۰	۰
نافچ.....	۱۰	۴	۴	۲	۰	۰
نقنه.....	۷۵	۴۱	۳۲	۲	۰	۰
هارونی.....	۲۸	۱۰	۱۶	۲	۰	۰
هفشجان.....	۷۳	۱۲	۲۴	۱۰	۲۵	۲
هوره.....	۱۳	۰	۹	۱	۲	۱
وردنجان.....	۹	۴	۳	۱	۱	۰
یان چشمه.....	۱۵	۱۳	۲	۰	۰	۰

مأخذ- مرکز آمار ایران. (ر.م).

- مرکز آمار ایران، دفتر صنعت، معدن و زیربنایی.



۱۰-۵- پروانه‌های ساختمانی صادرشده برای احداث ساختمان برحسب مساحت زمین و وضعیت قبلی آن در نقاط شهری (فقره - مترمربع)

سال و شهر	جمع		زمین بایر		باغ یا مزرعه		ساختمان تخریبی	
	مساحت	پروانه	مساحت	پروانه	مساحت	پروانه	مساحت	پروانه
.....۱۳۸۵	۱۴۷۵۴۷۲	۳۱۲۷	۱۲۰۵۰۳۹	۴	۲۰۶۴۸۴	۳۲۷	۶۳۹۴۹	
.....۱۳۹۰	۱۰۲۴۴۵۸	۳۷۲۹	۸۹۳۷۸۶	۱۶	۳۳۵۸	۵۴۸	۱۲۷۳۱۴	
.....۱۳۹۵	۵۰۳۰۹۹	۱۶۰۳	۴۲۲۸۶۷	۴	۱۳۴۸	۲۴۰	۷۸۸۸۴	
.....۱۳۹۶	۵۸۰۹۱۸	۱۴۹۳	۴۸۴۸۸۴	۳	۴۵۳۵	۲۲۱	۹۱۴۹۹	
.....۱۳۹۷	۴۴۲۲۳۲	۱۴۷۰	۳۹۰۸۴۰	۲	۱۲۶۹	۲۰۵	۵۰۱۲۳	
.....۱۳۹۸	۴۷۹۸۷۸	۱۸۱۸	۴۲۲۵۶۹	۱	۲۰۷	۲۳۸	۵۷۱۰۲	
.....۱۳۹۹	۵۷۳۲۵۴	۲۱۹۸	۴۸۷۴۰۱	۲	۷۰۱	۲۸۴	۸۵۱۵۲	
.....۱۴۰۰	۴۹۸۹۲۸	۱۶۳۸	۳۹۵۷۹۹	۸	۲۶۵۴۷	۲۰۹	۷۶۵۸۲	
.....آلونی	۱۱۶۵۲	۳۱	۱۱۶۵۲	۳۱	.	.	.	
.....اردل	۱۱۳۴۷	۵۱	۱۰۹۷۹	۵۰	.	.	۳۶۸	
.....باباحیدر	۵۹۴۸	۲۰	۲۱۸۸	۱۱	۲۴۰۰	۷	۱۳۶۰	
.....بازفت	۲۸۰۰	۱۵	۲۸۰۰	۱۵	.	.	.	
.....بروجن	۶۹۹۹۴	۱۸۸	۶۹۹۹۴	۱۸۸	.	.	.	
.....بلداجی	۱۲۶۰۸	۴۴	۱۲۶۰۸	۴۴	.	.	.	
.....بن	۸۵۲۹	۴۰	۴۴۴۰	۲۰	.	.	۴۰۸۹	
.....پردنجان	۴۱۱۱	۱۵	۲۱۷۵	۱۰	.	.	۱۹۳۶	
.....جونقان	۸۵۵۸	۲۸	۸۵۵۸	۲۸	.	.	.	
.....چلگرد	.	.	.	.	.	.	.	
.....چلیچه	۵۲۸۵	۱۶	۴۹۷۱	۱۵	.	.	۳۱۴	
.....دست‌ن‌آ	۴۵۵۷	۱۸	۳۷۵۶	۱۶	.	.	۸۰۱	
.....دشتک	۳۸۲۸	۱۴	۱۱۲۳	۷	.	.	۲۷۰۵	
.....سامان	۱۷۰۱۵	۷۱	۱۲۹۵۸	۵۰	.	.	۴۰۵۷	
.....سرخون	۶۹۹	۴	۱۰۲	۱	۴۵۰	۱	۱۴۷	
.....سردشت	.	.	.	.	.	.	.	
.....سفیددشت	۳۲۹۰	۴	۳۲۹۰	۴	.	.	.	
.....سودجان	۴۰۱۰	۱۰	۱۳۳۹	۴	.	.	۲۶۷۱	
.....سورشجان	۳۳۳۷۴	۱۶	۸۴۲	۴	۶۹۱۰	۱۰	۲۵۶۲۲	
.....شلمزار	۴۶۹۹	۲۶	۴۲۴۶	۲۳	.	.	۴۵۳	
.....شهرکرد	۱۰۲۷۷۳	۲۹۷	۱۰۲۷۷۳	۲۹۷	.	.	.	
.....صمصامی	۶۲۶۳	۳۳	۷۳۰	۳	.	.	۵۵۳۳	
.....طاقانک	۱۹۶۵	۱۰	۱۹۶۵	۱۰	.	.	.	
.....فارسان	۲۲۳۴۸	۱۱۷	۲۲۳۴۸	۱۱۷	.	.	.	

۱۰-۵- پروانه‌های ساختمانی صادر شده برای احداث ساختمان برحسب مساحت زمین و وضعیت قبلی آن در نقاط شهری (فقره - مترمربع)

سال و شهر	جمع		زمین بایر		باغ یا مزرعه		ساختمان تخریبی	
	مساحت	پروانه	مساحت	پروانه	مساحت	پروانه	مساحت	پروانه
فردنبه.....	۶۸۵۷	۳۲	۳۷۸۳	۱۷	۰	۰	۳۰۷۴	۱۵
فرخ شهر.....	۳۵۴۵۵	۹۶	۱۲۳۸۲	۶۱	۱۶۷۸۷	۲	۶۲۸۶	۳۳
فیل آباد.....	۰	۰	۰	۰	۰	۰	۰	۰
کاج.....	۳۴۳۲	۱۵	۳۱۰۴	۱۳	۰	۰	۳۲۸	۲
کیان.....	۶۸۱۱	۳۲	۶۸۱۱	۳۲	۰	۰	۰	۰
گندمان.....	۴۳۳۳	۱۵	۴۳۳۳	۱۵	۰	۰	۰	۰
گوجان.....	۵۰۰۳	۱۸	۵۰۰۳	۱۸	۰	۰	۰	۰
گهرو.....	۴۹۴۷	۲۱	۳۵۰۳	۱۷	۰	۰	۱۴۴۴	۴
لردگان.....	۱۴۳۳۱	۶۶	۱۰۵۹۴	۵۱	۰	۰	۳۷۳۷	۱۵
مال خلیفه.....	۶۴۳۴	۲۸	۶۴۳۴	۲۸	۰	۰	۰	۰
منج.....	۶۰۵	۲	۰	۰	۰	۰	۶۰۵	۲
ناغان.....	۱۱۵۰۱	۲۲	۷۶۴۰	۲۱	۰	۰	۳۸۶۱	۱
نافج.....	۲۶۳۵	۱۰	۲۲۷۰	۹	۰	۰	۳۶۵	۱
نقنه.....	۱۴۳۳۵	۷۵	۱۳۳۱۵	۷۱	۰	۰	۱۰۲۰	۴
هارونی.....	۵۹۰۶	۲۸	۲۸۶۵	۱۴	۰	۰	۳۰۴۱	۱۴
هفشجان.....	۱۵۱۰۹	۷۳	۱۵۱۰۹	۷۳	۰	۰	۰	۰
هوره.....	۳۱۴۷	۱۳	۲۹۹۶	۱۲	۰	۰	۱۵۱	۱
وردنجان.....	۱۷۴۶	۹	۱۷۴۶	۹	۰	۰	۰	۰
یان چشمه.....	۱۰۶۸۸	۱۵	۸۰۷۴	۱۲	۰	۰	۲۶۱۴	۳

مأخذ - مرکز آمار ایران. (ر.م).

- مرکز آمار ایران، دفتر صنعت، معدن و زیربنایی.

۱۰-۶- پروانه‌های ساختمانی صادرشده برای احداث ساختمان مسکونی بر حسب تعداد واحد مسکونی، در نقاط شهری (فقره - مترمربع)

مساحت زیربنا	مساحت زمین	تعداد پروانه بر حسب تعداد واحد مسکونی					جمع	سال و شهر
		پنج واحد و بیش‌تر	چهار واحد	سه واحد	دو واحد	یک واحد		
۷۵۲۷۰۵	۱۴۷۵۴۷۲	۶۰	۲۸	۱۱۵	۱۱۳۷	۱۳۶۶	۲۷۰۶	.....۱۳۸۵
۱۰۹۵۴۶۵	۱۰۲۴۴۵۸	۲۴۴	۶۷	۳۴۷	۱۵۶۲	۱۱۲۸	۳۳۴۸	.....۱۳۹۰
۴۰۹۲۵۷	۳۷۵۹۶۹	۱۷	۳۰	۱۵۱	۶۷۶	۵۲۶	۱۴۰۰	.....۱۳۹۵
۴۵۹۹۵۸	۴۸۵۰۲۶	۱۲	۳۶	۱۰۹	۶۶۳	۴۵۸	۱۲۷۸	.....۱۳۹۶
۴۰۰۶۱۵	۲۹۱۷۸۹	۲۶	۵۴	۱۸۲	۵۸۲	۴۶۶	۱۳۱۰	.....۱۳۹۷
۵۶۴۱۲۰	۳۶۹۱۶۲	۶۸	۹۷	۱۸۱	۷۲۰	۵۶۵	۱۶۳۱	.....۱۳۹۸
۶۳۴۳۸۶	۴۳۹۲۶۹	۳۳	۹۵	۲۸۴	۹۰۸	۶۰۹	۱۹۲۹	.....۱۳۹۹
<b>۶۰۰۹۹۰</b>	<b>۳۹۰۲۹۳</b>	<b>۵۸</b>	<b>۵۵</b>	<b>۲۵۵</b>	<b>۵۵۷</b>	<b>۴۷۶</b>	<b>۱۴۰۱</b>	..... <b>۱۴۰۰</b>
۶۵۳۲	۹۹۲۴	.	.	.	۱۸	۸	۲۶	.....آلونی
۷۳۸۶	۸۸۲۵	۱	.	۲	۱۵	۲۵	۴۳	.....اردل
۳۷۱۰	۳۵۴۸	.	.	۱	۷	۱۰	۱۸	.....باباحیدر
۱۸۲۲	۲۵۵۴	.	.	.	۴	۹	۱۳	.....بازفت
۱۴۲۷۸۲	۵۸۷۳۰	۱۴	۱۲	۳۶	۳۵	۴۲	۱۳۹	.....بروجن
۵۸۵۰	۱۰۴۷۱	.	.	.	۶	۲۷	۳۳	.....بلداجی
۸۲۵۴	۷۰۴۰	.	.	۴	۱۹	۱۰	۳۳	.....بن
۲۷۴۴	۳۹۵۴	.	.	.	۹	۵	۱۴	.....پردنجان
۴۳۲۶	۶۷۴۴	.	.	۳	۸	۱۱	۲۲	.....جونقان
.	.	.	.	.	.	.	.	.....چلگرد
۳۰۵۶	۴۷۶۵	.	.	.	۷	۸	۱۵	.....چلیچه
۳۱۴۹	۴۲۳۰	.	.	.	۷	۹	۱۶	.....دستناء
۱۵۵۷	۳۸۲۸	.	.	.	۲	۱۲	۱۴	.....دشتک
۱۹۸۱۱	۱۲۳۹۰	۱	.	۱۶	۲۸	۹	۵۴	.....سامان
۳۱۸	۵۹۷	.	.	.	.	۳	۳	.....سرخون
.	.	.	.	.	.	.	.	.....سردشت
۹۸۸	۸۳۵	.	.	.	۲	۱	۳	.....سفیددشت

۱۰-۶ - پروانه‌های ساختمانی صادرشده برای احداث ساختمان مسکونی برحسب تعداد واحد مسکونی، در نقاط شهری (دنباله)  
(فقره - مترمربع)

مساحت زیربنا	مساحت زمین	تعداد پروانه برحسب تعداد واحد مسکونی						سال و شهر
		پنج واحد و بیش‌تر	چهار واحد	سه واحد	دو واحد	یک واحد	جمع	
۱۸۱۸	۳۵۳۰	.	.	.	۶	۲	۸	سودجان.....
۲۱۶۱	۲۴۹۵	.	.	.	۹	۴	۱۳	سورشجان.....
۲۹۷۱	۳۷۸۴	.	.	.	۶	۱۴	۲۰	شلمزار.....
۲۱۸۶۱۷	۹۸۸۳۸	۴۰	۳۷	۷۳	۹۶	۳۴	۲۸۰	شهرکرد.....
۳۴۰۴	۶۲۶۳	.	.	.	۱	۳۲	۳۳	صمصامی.....
۱۵۹۴	۱۶۹۹	.	.	.	۳	۵	۸	طاقانک.....
۳۹۴۲۴	۱۸۶۵۰	.	۱	۶۴	۲۸	۴	۹۷	فارسان.....
۵۰۱۱	۵۸۳۷	.	.	.	۱۴	۱۲	۲۶	فرادنبه.....
۱۹۵۳۹	۱۲۷۴۹	.	۱	۶	۴۶	۱۸	۷۱	فرخ‌شهر.....
.	.	.	.	.	.	.	.	فیل‌آباد.....
۱۸۱۵	۳۴۳۲	.	.	.	۱	۱۴	۱۵	کاج.....
۱۰۶۸۵	۵۷۳۶	۱	.	۵	۱۶	۵	۲۷	کیان.....
۴۶۰۹	۴۲۴۳	۱	.	۱	۶	۵	۱۳	گندمان.....
۲۷۵۱	۴۳۲۲	.	.	.	۸	۸	۱۶	گهرو.....
۴۲۰۱	۴۷۱۷	.	.	۱	۱۱	۸	۲۰	گوجان.....
۱۲۰۷۳	۱۲۱۴۰	.	۲	۷	۳۵	۱۱	۵۵	لردگان.....
۶۵۲۵	۵۸۷۳	.	.	۱	۲۱	۳	۲۵	مال‌خلیفه.....
۴۲۴	۶۰۵	.	.	.	۱	۱	۲	منج.....
۳۱۸۰	۵۶۴۳	.	.	.	۲	۱۷	۱۹	ناغان.....
۲۵۸۶	۲۶۳۵	.	.	۲	۴	۴	۱۰	نافچ.....
۱۳۵۱۰	۱۳۹۱۳	.	.	۱	۲۶	۴۵	۷۲	نقنه.....
۴۹۲۵	۵۹۰۶	.	.	.	۱۴	۱۴	۲۸	هارونی.....
۲۰۱۳۶	۱۳۷۳۸	.	۱	۳۲	۲۰	۱۰	۶۳	هفشجان.....
۳۸۳۸	۳۱۴۷	.	۱	.	۱۱	۱	۱۳	هوره.....
۱۴۱۴	۱۴۴۲	.	.	.	۴	۳	۷	وردنجان.....
۱۴۹۴	۱۰۵۲۱	.	.	.	۱	۱۳	۱۴	یان‌چشمه.....

مأخذ- مرکز آمار ایران. (ر.م).

- مرکز آمار ایران، دفتر صنعت، معدن و زیربنایی.

## ۱۰-۷- پروانه‌های ساختمانی صادرشده برای احداث ساختمان مسکونی برحسب نوع مصالح

عمده در نقاط شهری (فقره)

سال و شهر	جمع	آجر و آهن	آجر و چوب	بلوک سیمانی	اسکلت فلزی	بتون آرمه <sup>(۱)</sup>	سایر
.....۱۳۸۵	۲۷۰۶	۶۰۸	۰	۰	۲۰۹۴	۰	۴
.....۱۳۹۰	۳۳۴۸	۹۰۶	۰	۰	۲۴۴۲	۰	۰
.....۱۳۹۵	۱۴۰۰	۳۵۷	۰	۴	۱	۱۰۳۸	۰
.....۱۳۹۶	۱۲۷۸	۲۰۸	۰	۱	۳	۱۰۶۶	۰
.....۱۳۹۷	۱۳۱۰	۱۷۱	۰	۰	۰	۱۱۳۹	۰
.....۱۳۹۸	۱۶۳۱	۱۶۳	۰	۱	۰	۱۴۶۷	۰
.....۱۳۹۹	۱۹۲۹	۳۰۹	۱	۱	۲	۱۶۱۶	۰
.....۱۴۰۰	۱۴۰۱	۲۰۵	۰	۱	۲	۱۱۹۳	۰
.....آلونی	۲۶	۰	۰	۰	۰	۲۶	۰
.....اردل	۴۳	۰	۰	۱	۰	۴۲	۰
.....باباحیدر	۱۸	۰	۰	۰	۰	۱۸	۰
.....بازفت	۱۳	۰	۰	۰	۰	۱۳	۰
.....بروجن	۱۳۹	۰	۰	۰	۰	۱۳۹	۰
.....بلداجی	۳۳	۰	۰	۰	۰	۳۳	۰
.....بن	۳۳	۳۲	۰	۰	۰	۱	۰
.....پردنجان	۱۴	۰	۰	۰	۰	۱۴	۰
.....جونقان	۲۲	۰	۰	۰	۰	۲۲	۰
.....چلگرد	۰	۰	۰	۰	۰	۰	۰
.....چلیچه	۱۵	۵	۰	۰	۰	۱۰	۰
.....دستناء	۱۶	۰	۰	۰	۰	۱۶	۰
.....دشتک	۱۴	۹	۰	۰	۰	۵	۰
.....سامان	۵۴	۰	۰	۰	۰	۵۴	۰
.....سرخون	۳	۰	۰	۰	۱	۲	۰
.....سردشت	۰	۰	۰	۰	۰	۰	۰
.....سفیددشت	۳	۰	۰	۰	۰	۳	۰

۷-۱۰- پروانه‌های ساختمانی صادرشده برای احداث ساختمان مسکونی برحسب نوع مصالح عمده در نقاط شهری (دنباله)

سال و شهر	جمع	آجر و آهن	آجر و چوب	بلوک سیمانی	اسکلت فلزی	بتون آرمه <sup>(۱)</sup>	سایر
سودجان.....	۸	۰	۰	۰	۰	۸	۰
سورشجان.....	۱۳	۰	۰	۰	۰	۱۳	۰
شلمزار.....	۲۰	۰	۰	۰	۱	۱۹	۰
شهرکرد.....	۲۸۰	۷۹	۰	۰	۰	۲۰۱	۰
صمصامی.....	۳۳	۰	۰	۰	۰	۳۳	۰
طاقانک.....	۸	۲	۰	۰	۰	۶	۰
فارسان.....	۹۷	۴۵	۰	۰	۰	۵۲	۰
فردنبه.....	۲۶	۰	۰	۰	۰	۲۶	۰
فرخ‌شهر.....	۷۱	۰	۰	۰	۰	۷۱	۰
فیل‌آباد.....	۰	۰	۰	۰	۰	۰	۰
کاج.....	۱۵	۱۳	۰	۰	۰	۲	۰
کیان.....	۲۷	۰	۰	۰	۰	۲۷	۰
گندمان.....	۱۳	۰	۰	۰	۰	۱۳	۰
گوجان.....	۱۶	۱۶	۰	۰	۰	۰	۰
گهرو.....	۲۰	۰	۰	۰	۰	۲۰	۰
لردگان.....	۵۵	۰	۰	۰	۰	۵۵	۰
مال‌خلیفه.....	۲۵	۳	۰	۰	۰	۲۲	۰
منج.....	۲	۰	۰	۰	۰	۲	۰
ناغان.....	۱۹	۱	۰	۰	۰	۱۸	۰
نافج.....	۱۰	۰	۰	۰	۰	۱۰	۰
نقنه.....	۷۲	۰	۰	۰	۰	۷۲	۰
هارونی.....	۲۸	۰	۰	۰	۰	۲۸	۰
هفشجان.....	۶۳	۰	۰	۰	۰	۶۳	۰
هوره.....	۱۳	۰	۰	۰	۰	۱۳	۰
وردنجان.....	۷	۰	۰	۰	۰	۷	۰
یان‌چشمه.....	۱۴	۰	۰	۰	۰	۱۴	۰

(۱) طی سال‌های ۹۲-۱۳۸۰ اطلاعات مربوط به ساختمان‌های بتون آرمه در اطلاعات ساختمان‌های فلزی لحاظ شده است.

مأخذ- مرکز آمار ایران. (ر.م).

- مرکز آمار ایران، دفتر صنعت، معدن و زیربنایی.

۱۰-۸- تعداد واحد مسکونی تعیین شده در پروانه‌های ساختمانی صادر شده برحسب نوع

پروانه و بخش متقاضی در نقاط شهری

سال و شهر	افزایش بنا	احداث بنا				افزایش بنا			
		جمع	خصوصی	تعاونی	دولتی	جمع	خصوصی	تعاونی	دولتی
.....۱۳۸۵	۳۱۵۳	۳۱۲۷	۲۹۷۰	۱۱۷	۴۰	۲۶	۲۵	۱	۰
.....۱۳۹۰	۷۸۹۹	۷۷۲۷	۶۴۶۵	۸۹۷	۳۶۵	۱۷۲	۱۷۰	۰	۲
.....۱۳۹۵	۳۰۵۳	۲۹۷۷	۲۷۷۸	۲۵	۱۷۴	۷۶	۷۶	۰	۰
.....۱۳۹۶	۲۵۷۸	۲۵۰۹	۲۴۰۱	۲۸	۸۰	۶۹	۶۹	۰	۰
.....۱۳۹۷	۲۹۰۰	۲۷۲۴	۲۶۵۰	۳۳	۴۱	۱۷۶	۱۷۴	۰	۲
.....۱۳۹۸	۳۷۱۴	۳۴۷۸	۳۴۰۹	۶۴	۵	۲۳۶	۲۳۶	۰	۰
.....۱۳۹۹	۴۲۷۷	۴۱۲۹	۴۱۰۴	۹	۱۶	۱۴۸	۱۴۸	۰	۰
.....۱۴۰۰	۳۹۲۵	۳۸۰۶	۲۹۵۴	۳۶۰	۴۹۲	۱۱۹	۱۱۹	۰	۰
.....آلونی	۵۱	۵۱	۵۱	۰	۰	۰	۰	۰	۰
.....اردل	۸۳	۷۴	۷۴	۰	۰	۹	۹	۰	۰
.....باباحیدر	۲۷	۲۷	۲۷	۰	۰	۰	۰	۰	۰
.....بازفت	۲۱	۱۹	۱۹	۰	۰	۲	۲	۰	۰
.....بروجن	۸۴۶	۸۴۴	۳۷۰	۰	۴۷۴	۲	۲	۰	۰
.....بلداجی	۶۶	۴۰	۴۰	۰	۰	۲۶	۲۶	۰	۰
.....بن	۸۴	۷۰	۷۰	۰	۰	۱۴	۱۴	۰	۰
.....پردنجان	۲۵	۲۴	۲۴	۰	۰	۱	۱	۰	۰
.....جونقان	۴۷	۴۷	۴۶	۰	۱	۰	۰	۰	۰
.....چلگرد	۰	۰	۰	۰	۰	۰	۰	۰	۰
.....چلیچه	۲۶	۲۴	۲۴	۰	۰	۲	۲	۰	۰
.....دستنا	۳۵	۲۵	۲۵	۰	۰	۱۰	۱۰	۰	۰
.....دشتک	۱۸	۱۶	۱۶	۰	۰	۲	۲	۰	۰
.....سامان	۱۵۱	۱۵۱	۱۵۱	۰	۰	۰	۰	۰	۰
.....سرخون	۷	۳	۳	۰	۰	۴	۴	۰	۰
.....سردشت	۰	۰	۰	۰	۰	۰	۰	۰	۰
.....سفیددشت	۶	۶	۵	۰	۱	۰	۰	۰	۰

۸-۱۰- تعداد واحد مسکونی تعیین شده در پروانه‌های ساختمانی صادر شده برحسب نوع پروانه و بخش متقاضی در نقاط شهری (دنباله)

سال و شهر	افزایش بنا	احداث بنا				افزایش بنا		
		جمع	خصوصی	تعاونی	دولتی	جمع	خصوصی	تعاونی
سودجان.....	۲۲	۱۸	۱۸	۰	۰	۰	۰	۰
سورشجان.....	۲۵	۲۳	۲۳	۰	۰	۰	۰	۰
شلمزار.....	۳۶	۳۶	۳۴	۰	۲	۰	۰	۰
شهرکرد.....	۱۰۷۷	۱۰۶۹	۶۹۷	۳۶۰	۱۲	۰	۰	۰
صمصامی.....	۳۴	۳۴	۳۴	۰	۰	۰	۰	۰
طاقانک.....	۱۲	۱۲	۱۲	۰	۰	۰	۰	۰
فارسان.....	۲۶۰	۲۶۰	۲۶۰	۰	۰	۰	۰	۰
فردنبه.....	۴۵	۴۳	۴۳	۰	۰	۰	۰	۰
فرخ شهر.....	۱۴۱	۱۳۷	۱۳۷	۰	۰	۰	۰	۰
فیل آباد.....	۰	۰	۰	۰	۰	۰	۰	۰
کاج.....	۱۸	۱۶	۱۶	۰	۰	۰	۰	۰
کیان.....	۷۱	۷۰	۷۰	۰	۰	۰	۰	۰
گندمان.....	۳۰	۲۸	۲۸	۰	۰	۰	۰	۰
گهرو.....	۳۰	۲۶	۲۶	۰	۰	۰	۰	۰
گوجان.....	۵۱	۳۶	۳۶	۰	۰	۰	۰	۰
لردگان.....	۱۲۱	۱۲۱	۱۱۹	۰	۲	۰	۰	۰
مال خلیفه.....	۵۵	۵۵	۵۵	۰	۰	۰	۰	۰
منج.....	۳	۳	۳	۰	۰	۰	۰	۰
ناغان.....	۲۲	۲۲	۲۲	۰	۰	۰	۰	۰
نافچ.....	۲۰	۱۸	۱۸	۰	۰	۰	۰	۰
نقنه.....	۱۰۲	۱۰۲	۱۰۲	۰	۰	۰	۰	۰
هارونی.....	۴۲	۴۲	۴۲	۰	۰	۰	۰	۰
هفشجان.....	۱۵۹	۱۵۹	۱۵۹	۰	۰	۰	۰	۰
هوره.....	۲۷	۲۷	۲۷	۰	۰	۰	۰	۰
وردنجان.....	۱۲	۱۲	۱۲	۰	۰	۰	۰	۰
یان چشمه.....	۱۷	۱۶	۱۶	۰	۰	۰	۰	۰

مأخذ- مرکز آمار ایران. (ر.م).

- مرکز آمار ایران، دفتر صنعت، معدن و زیربنایی.



۹-۱۰- مشخصات ساختمان‌های شروع شده توسط بخش خصوصی در نقاط شهری

شرح	تعداد ساختمان (دستگاه)	مساحت زمین (هزار مترمربع)	سطح زیربنای طبقه همکف (هزار مترمربع)
.....	۲۲۶۸	۶۵۵	۳۷۸
.....	۳۸۲۱	۱۰۹۵	۶۱۲
.....	۷۰۲	۵۳۴	۱۵۳
.....	۲۷۳۳	۶۵۱	۷۳
.....	۱۱۰۷	۴۸۵	۲۱۲
.....	۱۵۴۸	۵۳۲	۲۴۸
.....	۳۷۰۷	۱۹۸۰	۷۸۲
.....	۱۸۷۲	۱۱۹۶	۴۹۸
<b>ساختمان مسکونی</b>			
.....	۲۰۹۶	۴۰۷	۲۸۶
.....	۳۶۱۳	۱۰۱۹	۵۶۶
.....	۳۶۰	۶۹	۵۱
.....	۲۵۳۰	۴۳۳	۸
.....	۹۲۹	۱۷۸	۱۲۴
.....	۱۲۴۸	۲۵۸	۱۸۶
.....	۳۰۴۱	۶۱۶	۴۷۵
.....	۱۲۷۳	۳۷۹	۲۱۲
<b>ساختمان غیرمسکونی</b>			
.....	۸۱	۲۳۱	۷۷
.....	۴۵	۵۲	۲۵
.....	۲۶۸	۴۴۵	۸۶
.....	۱۶۲	۲۰۷	۵۷
.....	۹۸	۲۸۶	۷۴
.....	۱۸۸	۲۵۱	۴۴
.....	۳۹۰	۱۳۲۳	۲۷۴
.....	۵۶۶	۱۰۵	۲۷۷
<b>ساختمان مسکونی و غیرمسکونی توأم</b>			
.....	۹۱	۱۷	۱۵
.....	۱۶۳	۲۴	۲۱
.....	۷۴	۲۰	۱۶
.....	۴۱	۱۱	۸
.....	۸۰	۲۱	۱۴
.....	۱۱۲	۲۳	۱۸
.....	۲۷۶	۴۱	۳۳
.....	۳۳	۱۲	۹

## ۹-۱۰- مشخصات ساختمان‌های شروع شده توسط بخش خصوصی در نقاط شهری (دنباله)

شرح	سطح کل زیربنای طبقات (هزار مترمربع)	ارزش زمین (میلیون ریال)	هزینه ساختمان (میلیون ریال)
.....	۸۸۲	۱۱۰۶۷۸۴	۱۱۳۸۲۶۸
.....	۲۱۸۳	۲۵۳۰۷۵۱	۶۱۱۰۴۰۷
.....	۳۳۸	۲۴۱۳۶۷۶	۲۳۲۵۷۴۵
.....	۱۲۴۱	۷۵۱۷۰۵۷	۸۶۴۳۴۶۷
.....	۶۰۵	۵۸۹۴۹۸۲	۶۶۴۳۴۲۱
.....	۸۳۸	۱۳۸۶۴۶۹۹	۱۶۰۷۵۶۵۴
.....	۲۳۸۱	۷۲۳۶۳۷۹۱	۸۱۵۲۱۷۸۴
.....	۱۳۱۰	۴۶۷۸۲۷۱۱	۶۳۰۳۱۷۳۴
<b>ساختمان مسکونی</b>			
.....	۶۸۶	۷۸۵۵۹۰	۸۴۹۱۱۰
.....	۲۰۷۴	۲۳۷۸۴۵۳	۵۸۴۵۵۸۹
.....	۱۷۶	۱۰۱۵۵۲۸	۱۲۶۱۰۷۹
.....	۹۶۷	۶۵۰۱۶۴۸	۷۳۲۹۴۱۶
.....	۳۸۷	۴۲۷۵۸۵۹	۴۵۱۸۰۳۵
.....	۶۷۵	۱۰۵۳۳۴۸۴	۱۲۹۵۰۳۷۴
.....	۱۹۱۷	۶۱۶۰۷۷۹۴	۶۷۰۱۹۸۴۹
.....	۸۴۳	۳۹۴۲۳۱۵۹	۴۶۳۴۰۲۹۹
<b>ساختمان غیر مسکونی</b>			
.....	۱۴۷	۲۶۲۳۳۴	۲۲۳۰۵۶
.....	۳۷	۳۱۸۶۶	۸۵۵۹۰
.....	۹۷	۲۶۷۵۸۵	۵۹۵۳۰۹
.....	۲۰۷	۷۷۱۳۲۵	۸۶۱۰۱۵
.....	۱۳۴	۶۶۵۴۴۵	۱۱۲۹۱۱۹
.....	۶۵	۱۹۸۹۲۵۲	۱۰۱۱۱۱۶
.....	۲۹۷	۲۶۵۱۴۷۱	۷۷۸۰۰۱۲
.....	۳۱۵	۴۸۵۸۶۵۴	۱۳۷۶۶۱۹۷
<b>ساختمان مسکونی و غیر مسکونی توأم</b>			
.....	۴۹	۵۸۸۶۰	۶۶۱۰۲
.....	۷۲	۱۲۰۴۳۲	۱۷۹۲۲۸
.....	۶۵	۱۱۳۰۵۶۳	۴۶۹۳۵۷
.....	۶۷	۲۴۴۰۸۴	۴۵۳۰۳۶
.....	۸۴	۹۵۳۶۷۸	۹۹۶۲۶۷
.....	۹۸	۱۳۴۱۹۶۳	۲۱۱۴۱۶۴
.....	۱۶۷	۸۱۰۴۵۲۶	۶۷۲۱۹۲۳
.....	۵۲	۲۵۰۰۸۹۸	۲۹۲۵۲۳۸

مأخذ- بانک مرکزی جمهوری اسلامی ایران. اداره آمار اقتصادی.

۱۰-۱- مشخصات ساختمان‌های تکمیل شده توسط بخش خصوصی در نقاط شهری

شرح	تعداد ساختمان (دستگاه)	مساحت زمین (هزار مترمربع)	سطح زیربنای طبقه همکف (هزارمترمربع)
.....	۱۵۲۸	۵۹۰	۲۵۹
.....	۱۵۲۰	۶۳۱	۳۳۷
.....	۱۴۱۰	۶۸۱	۲۷۹
.....	۱۹۰۵	۶۶۳	۳۴۹
.....	۴۳۹۰	۱۲۶۲	۷۲۷
.....	۳۴۱۳	۱۰۶۵	۵۷۶
.....	۲۶۷۳	۷۴۳	۴۷۳
.....	۲۳۳۴	۱۱۴۱	۴۵۵
<b>ساختمان مسکونی</b>			
.....	۱۲۴۰	۲۸۷	۱۵۴
.....	۱۱۳۵	۲۱۹	۱۴۵
.....	۱۰۹۷	۳۱۵	۱۸۷
.....	۱۶۷۱	۴۲۲	۲۵۹
.....	۳۵۲۱	۸۰۹	۵۲۱
.....	۲۸۵۵	۵۷۵	۴۲۴
.....	۲۴۲۴	۴۷۹	۳۶۴
.....	۱۷۹۲	۳۲۵	۲۴۴
<b>ساختمان غیرمسکونی</b>			
.....	۲۲۰	۲۹۰	۹۳
.....	۱۷۲	۳۸۲	۱۶۳
.....	۲۵۸	۳۵۰	۷۸
.....	۱۰۳	۱۹۸	۵۸
.....	۳۰۲	۳۳۶	۱۰۵
.....	۳۶۳	۴۴۵	۱۱۴
.....	۱۵۴	۲۴۲	۹۳
.....	۳۰۳	۷۷۱	۱۷۰
<b>ساختمان مسکونی و غیرمسکونی توأم</b>			
.....	۶۸	۱۳	۱۲
.....	۲۱۳	۳۰	۲۹
.....	۵۵	۱۶	۱۴
.....	۱۳۱	۴۳	۳۲
.....	۵۶۷	۱۱۷	۱۰۱
.....	۱۹۵	۴۵	۳۸
.....	۹۵	۲۲	۱۶
.....	۲۳۹	۴۵	۴۱

## ۱۰-۱- مشخصات ساختمان‌های تکمیل شده توسط بخش خصوصی در نقاط شهری (دنباله)

شرح	سطح کل زیربنای طبقات (هزار مترمربع)	ارزش زمین (میلیون ریال)	هزینه ساختمان (میلیون ریال)
.....	۴۰۹	۵۳۶۵۵۱	۴۲۶۹۵۶
.....	۷۶۲	۱۹۴۳۵۲۳	۱۹۵۹۵۰۰
.....	۸۸۶	۴۹۵۵۱۶۶	۵۵۱۰۱۰۹
.....	۱۲۰۶	۸۵۹۹۴۵۷	۸۴۸۸۴۲۷
.....	۲۴۶۱	۲۱۵۶۸۴۴۶	۱۹۵۳۷۶۸۹
.....	۱۸۱۰	۲۴۵۰۵۹۰۲	۱۹۱۸۰۱۱۴
.....	۱۶۰۰	۴۲۶۳۹۷۶۰	۲۲۹۵۴۱۹۷
.....	۱۱۷۳	۵۳۵۲۲۵۵۶	۳۲۲۷۱۱۴۸
<b>ساختمان مسکونی</b>			
.....	۲۴۳	۳۹۵۵۲۹	۲۵۰۰۴۱
.....	۴۴۲	۶۳۸۱۳۲	۱۰۹۶۶۶۱
.....	۷۰۵	۳۲۳۸۱۸۶	۴۴۳۸۲۲۹
.....	۹۶۸	۶۶۷۳۸۱۱	۶۷۷۷۶۴۵
.....	۱۸۵۹	۱۶۳۰۵۸۴۴	۱۴۴۷۷۵۶۹
.....	۱۵۳۶	۲۰۳۹۵۰۸۸	۱۶۲۸۳۷۲۷
.....	۱۳۶۶	۳۶۵۳۸۵۱۰	۱۸۴۸۸۹۰۰
.....	۷۵۳	۳۱۵۳۸۸۳۱	۲۰۴۷۸۸۵۵
<b>ساختمان غیر مسکونی</b>			
.....	۱۱۳	۶۸۲۵۴	۱۲۲۸۹۵
.....	۲۰۴	۱۱۴۳۲۹۱	۵۵۰۶۵۹
.....	۱۱۰	۱۰۵۸۹۱۱	۶۵۲۸۸۴
.....	۷۰	۱۵۰۶۰۲	۳۷۸۸۳۴
.....	۱۵۴	۹۹۴۸۶۸	۱۰۴۳۲۴۷
.....	۱۳۳	۱۵۹۲۶۵۲	۱۰۲۰۸۶۶
.....	۱۱۵	۲۲۷۲۴۹۴	۲۰۴۶۲۳۰
.....	۲۴۹	۱۱۹۶۸۷۰۰	۸۴۶۵۱۹۷
<b>ساختمان مسکونی و غیر مسکونی توأم</b>			
.....	۵۳	۷۲۷۶۸	۵۴۰۲۰
.....	۱۱۶	۱۶۲۱۰۰	۳۱۲۱۸۰
.....	۷۱	۶۵۸۰۶۹	۴۱۸۹۹۶
.....	۱۶۸	۱۷۷۵۰۴۴	۱۳۳۱۹۴۸
.....	۴۴۸	۴۲۶۷۷۳۴	۴۰۱۶۸۷۳
.....	۱۴۱	۲۵۱۸۱۶۲	۱۸۷۵۵۲۱
.....	۱۱۹	۳۸۲۸۷۵۶	۲۴۱۹۰۶۷
.....	۱۷۱	۱۰۰۱۵۰۲۵	۳۳۲۷۰۹۶

مأخذ- بانک مرکزی جمهوری اسلامی ایران. اداره آمار اقتصادی.

۱۱-۱۰- سرمایه‌گذاری بخش خصوصی برحسب ساختمان‌های شروع شده، نیمه تمام و تکمیل شده در نقاط شهری (میلیون ریال)

سال	کل	ساختمان‌های شروع شده	ساختمان‌های نیمه تمام	ساختمان‌های تکمیل شده
.....۱۳۸۵	۱۰۳۲۶۶۲	۳۳۲۸۸۰	۵۳۳۶۸۲	۱۶۶۱۰۰
.....۱۳۹۰	۴۹۳۵۹۸۹	۱۶۷۹۵۲۹	۲۶۹۲۴۱۷	۵۶۴۰۴۳
.....۱۳۹۵	۵۲۲۸۶۸۸	۶۱۸۶۴۰	۳۴۳۵۵۶۳	۱۱۷۴۴۸۶
.....۱۳۹۶	۹۴۶۰۸۴۹	۲۴۳۱۶۳۶	۵۱۴۶۱۶۸	۱۸۸۳۰۴۴
.....۱۳۹۷	۱۶۷۸۴۷۴۱	۱۲۸۵۰۵۵	۹۵۸۳۱۱۲	۵۹۱۶۵۷۴
.....۱۳۹۸	۱۹۱۷۷۴۰۶	۲۹۸۲۳۴۰	۱۱۰۵۹۴۶۱	۵۱۳۵۶۰۵
.....۱۳۹۹	۵۰۹۰۷۲۵۵	۱۳۵۸۶۵۰۳	۳۰۰۵۶۷۸۶	۷۲۶۳۹۶۷
.....۱۴۰۰	۹۳۳۳۳۱۷۸	۱۲۸۱۸۸۳۴	۶۹۰۶۳۷۱۴	۱۰۳۴۱۳۳۰

مأخذ- بانک مرکزی جمهوری اسلامی ایران. اداره آمار اقتصادی.

۱۲-۱۰- تعداد، متوسط سطح زیربنا و متوسط هزینه یک مترمربع ساختمان واحدهای مسکونی تکمیل شده توسط بخش خصوصی در نقاط شهری (مترمربع - هزار ریال)

سال	تعداد (دستگاه)	متوسط سطح زیربنا	متوسط هزینه یک مترمربع ساختمان مسکونی
.....۱۳۸۵	۱۳۴۸	۱۱۴	۱۰۴۴
.....۱۳۹۰	۱۷۱۶	۱۲۲	۲۴۷۹
.....۱۳۹۵	۵۲۵۱	۱۴۶	۶۲۹۴
.....۱۳۹۶	۷۴۹۰	۱۴۹	۷۰۰۳
.....۱۳۹۷	۱۶۳۶۴	۱۳۸	۷۷۸۶
.....۱۳۹۸	۱۱۱۰۲	۱۴۹	۱۰۶۰۴
.....۱۳۹۹	۱۰۰۵۲	۱۴۷	۱۳۵۳۵
.....۱۴۰۰	۶۸۹۳	۱۳۳	۲۷۲۱۳

مأخذ- بانک مرکزی جمهوری اسلامی ایران. اداره آمار اقتصادی.

## ۱۳-۱۰- تعداد و هزینه انواع ساختمان‌های احداث شده توسط اداره کل راه و شهرسازی استان

(میلیون ریال)

سال	واحدهای مسکونی		ساختمان‌های دولتی		مراکز درمانی	
	تعداد	هزینه	تعداد	هزینه	تعداد	هزینه
۱۳۸۵	۰۰۰	۰۰۰	۰۰۰	۰۰۰	۰۰۰	۰۰۰
۱۳۹۰	۶۷۴	۲۸۹۸۲۰	۰۰۰	۰۰۰	۰۰۰	۰۰۰
۱۳۹۵	۰	۰	۱۵ <sup>(۱)</sup>	۲۵۳۰۰	۰	۰
۱۳۹۶	۰	۰	۵۹ <sup>(۲)</sup>	۱۰۷۸۰۵	۰	۰
۱۳۹۷	۰	۰	۵۶ <sup>(۳)</sup>	۲۲۷۱۰۸	۰	۰
۱۳۹۸	۰۰۰	۰۰۰	۰۰۰	۰۰۰	۰۰۰	۰۰۰
۱۳۹۹	۰۰۰	۰۰۰	۰۰۰	۰۰۰	۰۰۰	۰۰۰
۱۴۰۰	۰۰۰	۰۰۰	۰۰۰	۰۰۰	۰۰۰	۰۰۰

سال	مراکز آموزشی		عمران شهری (پروژه) <sup>(۱)</sup>	
	تعداد	هزینه	تعداد	هزینه
۱۳۸۵	۰۰۰	۰۰۰	۰۰۰	۰۰۰
۱۳۹۰	۰۰۰	۰۰۰	۹۶۸	۰۰۰
۱۳۹۵	۷	۱۳۷۷۰	۱۰	۲۸۰۰
۱۳۹۶	۰	۰	۰۰۰	۰۰۰
۱۳۹۷	۰	۰	۰۰۰	۰۰۰
۱۳۹۸	۰۰۰	۰۰۰	۰۰۰	۰۰۰
۱۳۹۹	۰۰۰	۰۰۰	۰۰۰	۰۰۰
۱۴۰۰	۰۰۰	۰۰۰	۰۰۰	۰۰۰

(۱) عمران شهری شامل طرح‌های جامع، تفصیلی و هادی شهری می‌باشد.

(۲) ۹ فقره پروژه ورزشی شامل احداث مکان ورزشی سوارکاری استان، تیراندازی لردگان، تیراندازی چلگرد، تیراندازی اردل، بوکس جونقان، باستانی کیان و سالن ورزشی ده چشمه است.

(۳) ساختمان‌های دولتی شامل ۲۲ ساختمان اداری، ۱۱ ساختمان فرهنگی، ۱۶ ساختمان ورزشی و ۱۰ ساختمان فرهنگی می‌باشد.

(۴) ساختمان‌های دولتی شامل ۲۴ ساختمان اداری، ۱۱ ساختمان فرهنگی، ۱۱ ساختمان ورزشی و ۱۰ ساختمان فرهنگی می‌باشد.

مأخذ- اداره کل راه و شهرسازی استان چهارمحال و بختیاری.

۱۴-۱۰- زمین‌های واگذار شده توسط اداره کل راه و شهرسازی استان برحسب نوع استفاده (مترمربع)

احداث واحد غیرمسکونی		احداث واحد مسکونی		سال و شهرستان
مساحت زمین	تعداد قطعه زمین	مساحت زمین	تعداد قطعه زمین	
۵۵۱۰۲/۱۳	۱۴	۴۹۱۷۹/۱۲	۱۲۸	.....۱۳۸۵
۳۰۴۳۳	۴۴	۸۲۱۶۳	۴۱۰	.....۱۳۹۰
۵۸۹۲۶/۲۰	۱۶	۷۱۵۷۳/۰۴	۳۶۳	.....۱۳۹۵
۲۳۲۱۵۰	۴۳	۱۰۸۰۲۷	۵۲۵	.....۱۳۹۶
۱۳۱۶۹۶/۸۲	۳۹	۳۳۹۹۱/۵۸	۱۴۸	.....۱۳۹۷
۲۱۳۰۶۵/۰۳	۲۴	۵۲۹۷۰/۰۴	۲۷۴	.....۱۳۹۸
۹۰۹۹۵/۸۷	۱۵	۱۲۵۲۱۱/۸	۱۵۴	.....۱۳۹۹
<b>۱۱۵۳۰۲/۳۷</b>	<b>۱۷</b>	<b>۲۵۴۱۲/۳۷</b>	<b>۷۳</b>	<b>.....۱۴۰۰</b>
۱۲۷۰۷/۹۶	۷	۵۷۱۹/۵۷	۳۳	.....شهرکرد
۸۰۱۵/۴۹	۱	۱۷۰۸۰/۷۵	۲۷	.....بروجن
۱۹۹۸/۱۸	۱	.	.	.....فارسان
۷۸۶۶۶/۷۸	۴	۲۲۰۹/۸۹	۱۱	.....لردگان
.	.	۱۶۰/۳۹	۱	.....اردل
.	.	.	.	.....کوه‌رنگ
.	.	.	.	.....کیار
۱۱۹۰۳/۴۶	۳	.	.	.....سامان
۲۰۱۰/۵	۱	۲۴۱/۷۷	۱	.....بن
.	.	.	.	.....خانمیرزا

مأخذ- اداره کل راه و شهرسازی استان چهارمحال و بختیاری.

## ۱۵-۱۰- مشخصات عمومی شرکت‌های تعاونی مسکن فعال در پایان سال (میلیون ریال)

سال	تعداد	اعضاء	شاغلان	سرمایه
.....۱۳۸۵	۱۰۶	۵۸۹۹	۸۸۳۸	۱۷۷۰
.....۱۳۹۰	۱۲۰	۸۲۰۰	۱۲۳۰۰	۲۴۶۰
.....۱۳۹۵	۱۱۷	۹۵۵۵	۱۶۸۸	۱۲۲۷۵
.....۱۳۹۶	۱۲۱	۷۵۵۵	۲۱۲۵	۱۲۹۴۶
.....۱۳۹۷	۱۲۱	۷۴۵۱	۲۰۷۷	۱۲۹۴۶
.....۱۳۹۸	۱۲۵	۷۷۷۵	۲۲۷۰	۱۵۶۷۲
.....۱۳۹۹	۱۲۸	۷۹۸۰	۲۳۲۴	۱۶۰۴۶
.....۱۴۰۰	۱۳۰	۸۲۰۳	۲۵۴۸	۱۶۳۲۴

مأخذ- اداره کل تعاون، کار و رفاه اجتماعی استان چهارمحال و بختیاری.

## ۱۶-۱۰- متوسط قیمت یک مترمربع زمین ساختمان‌های مسکونی کلنگی و زیربنای واحدهای مسکونی معامله شده در بنگاه‌های معاملات ملکی در شهر شهرکرد (هزار ریال)

سال	متوسط قیمت یک مترمربع زمین ساختمان‌های مسکونی کلنگی	متوسط قیمت یک مترمربع زیربنای واحدهای مسکونی
.....۱۳۸۵	۱۴۱۵	۳۷۹۲
.....۱۳۹۰	۳۳۲۲	۵۳۳۷
.....۱۳۹۵	۴۸۸۶	۸۹۱۶
.....۱۳۹۶	۵۲۳۰	۹۳۲۴
.....۱۳۹۷	۶۴۸۲	۱۱۱۵۶
.....۱۳۹۸	۱۰۳۲۴	۱۸۳۱۷
.....۱۳۹۹	۱۸۲۱۳	۳۸۵۲۹
.....۱۴۰۰	۳۳۸۹۳	۷۸۳۴۶

مأخذ- مرکز آمار ایران. دفتر صنعت، معدن و زیر بنایی.



۱۷-۱۰- متوسط اجاره‌بهای ماهانه در قراردادهای منعقد شده بین موجر و مستأجر در بنگاه‌های معاملات ملکی به ازای یک مترمربع زیربنای واحد مسکونی در شهر شهرکرد

(ریال)

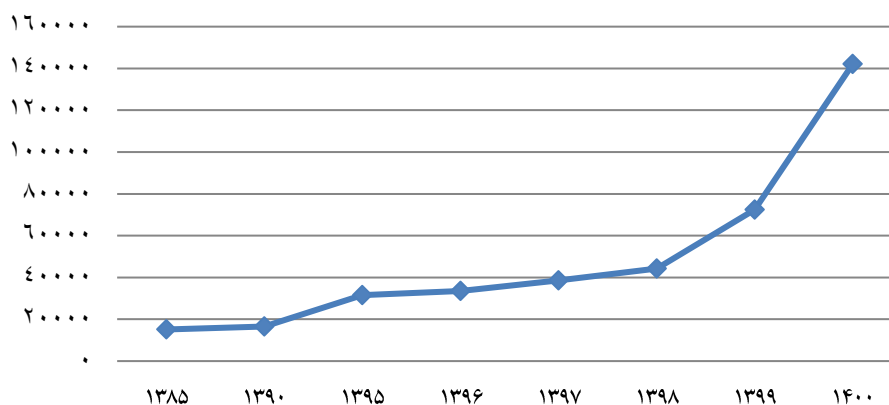
اجاره بها <sup>(۲)</sup>	سال
۱۵۱۲۶	۱۳۸۵ <sup>(۱)</sup>
۱۶۵۶۸	۱۳۹۰
۳۱۵۰۰	۱۳۹۵
۳۳۵۴۵	۱۳۹۶
۳۸۶۵۸	۱۳۹۷
۴۴۲۹۸	۱۳۹۸
۷۲۳۸۱	۱۳۹۹
۱۴۴۱۰۳	۱۴۰۰

(۱) از سال ۱۳۸۵ به آمار ودیعه در اجاره بها منظور شده است.

(۲) مبلغ اجاره ماهانه به علاوه سه درصد ودیعه پرداختی برای اجاره یک مترمربع زیربنای مسکونی می‌باشد. مأخذ- مرکز آمار ایران. دفتر صنعت، معدن و زیر بنایی.

نمودار ۴-۱۰- متوسط اجاره بهای ماهانه یک مترمربع زیربنای واحد

مسکونی در شهر شهرکرد (ریال)



مبنا: جدول ۱۷-۱۰

## ۱۸-۱۰- واحدهای مسکونی معمولی بر حسب تعداد خانوار معمولی ساکن

سال	جمع	۱ خانوار	۲ خانوار	۳ خانوار	۴ خانوار و بیش تر	اظهار نشده
آبان ۱۳۷۵.....	۱۱۸۳۴۱	۹۹۶۰۵	۱۴۳۹۴	۳۲۴۶	۷۹۵	۳۰۱
آبان ۱۳۸۵ <sup>(۱)</sup> .....	۱۶۷۵۸۸	۱۴۶۷۱۳	۱۶۲۲۸	۳۷۹۶	۸۵۱	۰
آبان ۱۳۹۰.....	۲۱۱۷۸۳	۱۹۱۵۸۳	۱۵۷۳۴	۳۴۲۱	۶۶۴	۳۸۱
آبان ۱۳۹۵.....	۲۴۹۰۵۲	۲۳۵۴۹۱	۱۱۵۷۴	۱۶۸۲	۳۰۶	۰
نقاط شهری.....	۱۶۵۷۳۳	۱۵۸۹۷۰	۵۸۴۹	۷۸۳	۱۳۱	۰
نقاط روستایی.....	۸۳۳۲۰	۷۶۵۲۱	۵۷۲۵	۸۹۹	۱۷۵	۰

(۱) اطلاعات سال ۱۳۸۵ شامل خانوارهای گروهی و معمولی ساکن در واحدهای مسکونی معمولی می باشد.

مأخذ- مرکز آمار ایران. (م.ر).

- مرکز آمار ایران. دفتر جمعیت، نیروی کار و سرشماری.

۱۹-۱۰- خانوارهای معمولی ساکن<sup>(۱)</sup> در واحدهای مسکونی معمولی بر حسب نحوه تصرف محل

## سکونت

سال	جمع	ملکی عرصه و اعیان	ملکی اعیان	استیجاری	در برابر خدمت	رایگان	سایر	اظهار نشده
آبان ۱۳۷۵.....	۱۴۲۸۹۰	۱۱۵۵۲۸	۱۵۲۲	۹۰۶۵	۱۴۲۱	۱۳۲۵۸	۵۶۴	۱۵۲۲
آبان ۱۳۸۵ <sup>(۱)</sup> .....	۱۹۴۱۵۴	۱۴۹۶۰۰	۱۴۸۵	۲۳۱۵۸	۱۸۷۶	۱۵۶۰۹	۱۵۶۲	۸۶۴
آبان ۱۳۹۰.....	۲۳۳۹۹۶	۱۶۱۷۲۲	۵۱۷۰	۳۶۹۶۴	۱۶۲۰	۲۴۸۹۱	۱۹۳۸	۱۶۹۱
آبان ۱۳۹۵.....	۲۶۴۹۸۹	۱۸۳۲۶۶	۰	۵۷۷۸۱	۰	۰	۲۳۴۰۴	۵۳۸
نقاط شهری.....	۱۷۳۵۷۵	۱۰۸۵۰۵	۰	۴۸۶۲۸	۰	۰	۱۶۰۴۲	۴۰۰
نقاط روستایی.....	۹۱۴۱۴	۷۴۷۶۱	۰	۹۱۵۳	۰	۰	۷۳۶۲	۱۳۸

(۱) اطلاعات سالهای ۱۳۸۵، ۱۳۹۰ و ۱۳۹۵ شامل خانوارهای گروهی و معمولی ساکن در واحدهای مسکونی

معمولی می باشد.

(۲) اطلاعات سال ۱۳۸۵ به صورت برآورد می باشد.

مأخذ- مرکز آمار ایران.

- مرکز آمار ایران. دفتر جمعیت، نیروی کار و سرشماری

۲۰-۱۰ واحدهای مسکونی معمولی برحسب نوع اسکلت و مصالح عمده به کار رفته در بنا در

نقاط شهری و روستایی

سال	جمع کل	اسکلت فلزی	بتن آرمه	سایر		
				جمع	آجر و آهن یا سنگ و آهن	آجر و چوب یا سنگ و چوب
<b>آبان ۱۳۹۰</b>						
کل استان.....	۲۱۱۷۸۳	۱۳۳۳۰	۶۷۸۴۷	۱۲۹۱۵۹	۷۲۷۵۱	۵۷۷۰
نقاط شهری.....	۱۳۰۰۷۹	۱۰۷۲۰	۵۰۱۴۹	۶۸۳۰۳	۴۶۹۹۲	۲۱۶۸
نقاط روستایی.....	۸۱۷۰۴	۲۶۱۰	۱۷۶۹۸	۶۰۸۵۶	۲۵۷۵۹	۳۶۰۲
<b>آبان ۱۳۹۵</b>						
کل استان.....	۲۴۹۰۵۳	۱۸۹۳۲	۱۱۲۱۲۰	۱۱۷۲۴۳	۶۶۴۹۱	۴۸۹۴
نقاط شهری.....	۱۶۵۷۳۳	۱۵۲۹۵	۷۹۵۹۶	۷۰۱۸۲	۴۷۲۵۳	۲۵۵۸
نقاط روستایی.....	۸۳۳۲۰	۳۶۳۷	۳۲۵۲۴	۴۷۰۶۱	۱۹۲۳۸	۲۳۳۶

سال	تمام آجر یا سنگ و آجر	تمام چوب	خشت و چوب	خشت و گل	سایر		اظهار نشده اسکلت
					سایر	اظهار نشده مصالح	
<b>آبان ۱۳۹۰</b>							
کل استان.....	۴۸۴۰	۳۱۳	۱۰۱۵۹	۹۳۹۱	۱۲۷۶	۱۳۸۹	۱۴۴۷
نقاط شهری.....	۲۳۶۷	۵۷	۴۱۱۳	۴۵۴۳	۲۴۲	۹۳۳	۹۰۷
نقاط روستایی.....	۲۴۷۳	۲۵۶	۶۰۴۶	۴۸۴۸	۱۰۳۴	۴۵۶	۵۴۰
<b>آبان ۱۳۹۵</b>							
کل استان.....	۱۰۴۳۶	۱۱	۸۱	۱۳۶۷	۹۵۰۷	۲۴۰۸	۷۵۸
نقاط شهری.....	۵۱۳۰	۳۰	۳۰	۳۲۸۱	۴۸۱۸	۱۵۸۸	۶۶۰
نقاط روستایی.....	۵۳۰۶	۵۱	۵۱	۵۰۸۶	۴۶۸۹	۸۲۰	۹۸

مأخذ- مرکز آمار ایران. (ر.م).

