

ریاست جمهوری
سازمان برنامه و بودجه کشور
سازمان مدیریت و برنامه ریزی مازندران

سالنامه آماری مازندران

۱۴۰۰



سازمان برنامه و بودجه کشور
سازمان مدیریت و برنامه‌ریزی مازندران
معاونت آمار و اطلاعات

سالنامه آماری مازندران

سال ۱۴۰۰

نشانه‌های سالنامه آماری

-	آمار گردآوری نشده است.
۰۰۰	آمار در دسترس نیست.
x	ذاتاً "یا عملاً وجود ندارد.
xx	جمع یا محاسبه غیرممکن یا بی معنی است.
//	عدد کمتر از نصف واحد است.
//	عدد(نسبت) ناچیز و قابل صرف نظر کردن است.
*	عدد غیر قطعی است.
**	عدد جنبه تخمینی دارد.
⊙	به دلیل حفظ محرمانگی، رقم قابل انتشار نیست.
(م.ر)	رجوع شود به ((فهرست منابع و مآخذ))

اختلاف در سر جمع‌ها به علت سرراست کردن ارقام است. محاسبه نسبت‌ها و شاخص‌ها قبل از سرراست کردن ارقام صورت گرفته است.

مقیاس‌های سالنامه آماری

میلیارد = ۱۰۰۰ میلیون
کیلومتر = ۱۰۰۰ متر
هکتار = ۱۰۰۰۰ متر مربع
کیلومتر مربع = ۱۰۰۰۰۰۰ متر مربع = ۱۰۰ هکتار
لیتر = ۰/۰۰۱ متر مکعب
بشکه آمریکایی = ۰/۱۶ متر مکعب = ۱۵۸/۹۸ لیتر
متر مکعب = ۶/۲۹ بشکه آمریکایی
تن = ۱۰۰۰ کیلوگرم
مگا وات ساعت = ۱۰۰۰ کیلو وات ساعت

سرشناسه	: سازمان مدیریت و برنامه‌ریزی استان مازندران. معاونت آمار و اطلاعات
عنوان و نام پدیدآور	: سالنامه آماری استان مازندران سال ۱۴۰۰ / سازمان برنامه و بودجه، سازمان مدیریت و برنامه‌ریزی استان مازندران، معاونت آمار و اطلاعات.
مشخصات نشر	: تهران: سازمان برنامه و بودجه، ۱۴۰۱.
مشخصات ظاهری	: ۹۰۲ ص.: مصور، جدول، نمودار.
شابک	: ۹۷۸-۶۲۲-۲۰۳-۵۹۲-۱
وضعیت فهرست‌نویسی: فیپا	
موضوع	: مازندران -- آمار -- سالنامه‌ها Mazandaran (Iran: Province) -- Statistics مازندران -- اوضاع اجتماعی -- آمار Mazandaran (Iran: Province) -- Social conditions -- Statistics مازندران -- اوضاع اقتصادی -- آمار Mazandaran (Iran: Province) -- Economic conditions -- Statistics مازندران -- زندگی فرهنگی -- آمار Mazandaran (Iran: Province) -- Intellectual life -- Statistics
شناسه افزوده	: سازمان برنامه و بودجه
شناسه افزوده	: Sazman Barnameh va Budjeh
رده بندی کنگره	: HA ۴۵۷۰/۲
رده بندی دیویی	: ۳۱۵/۵۲۲
شماره کتابشناسی ملی	: ۹۱۵۱۱۲۲

سالنامه آماری استان مازندران سال ۱۴۰۰

تهیه‌کننده: سازمان مدیریت و برنامه‌ریزی استان مازندران، معاونت آمار و اطلاعات

ناشر: سازمان برنامه و بودجه کشور

نوبت چاپ: اول

سال انتشار: ۱۴۰۲

شمارگان: ۱۰ نسخه

قیمت: ۱۵۰۰۰۰۰ ریال

همه حقوق برای ناشر محفوظ است.

نشانی: ساری، انتهای خیابان معلم، سازمان مدیریت و برنامه‌ریزی استان مازندران

تلفن: ۳۳۳۴۰۹۹۱ - ۰۱۱ دورنگار: ۳۳۲۶۴۰۰۵ - ۳۲۲۶۴۰۰۷ کد پستی: ۴۸۱۷۷۸۷۹۵۹

وبگاه: <http://mazandaran.mporg.ir>

پست الکترونیک: Mpomz.org@chmail.ir



پیشگفتار:

در جهان امروز و در شرایطی که توسعه شتابان فناوری، عرصه‌های نامکشوف علم را در نوردیده و فرازهایی از توانایی و خلاقیت، اندیشه انسان را به نمایش می‌گذارد و در عصری که هر لحظه‌ی آن شاهد پدیده‌های جدیدی از نبوغ بشری است، آمار و اطلاعات، نقش و جایگاه مهم خود را به گونه‌ای باز یافته است که نیازی به تشریح و توصیف ضرورت وجودی و اهمیت آن نیست و به جرأت می‌توان گفت که زیربنای برنامه‌ریزی و توسعه، آمارهای دقیق، درست و روزآمد می‌باشد.

در کشورهای در حال توسعه، فقدان اطلاعات آماری در بسیاری از زمینه‌ها و وجود آمارهای پراکنده و گاه متناقض مانعی جدی در تدوین برنامه‌های توسعه بوده است. با علم به این موضوع، و با توجه به نقش و اهمیت بنیادین آمار و اطلاعات در برنامه‌ریزی، مدیریت، نظارت و ارزیابی برنامه‌های تدوین شده، سازمان مدیریت و برنامه‌ریزی استان مازندران به عنوان متولی و رصدکننده رشد و توسعه استان تا قبل از سال ۱۳۸۰ (تا پایان سال ۱۳۷۹) سعی فراوان نمود تا هر ساله، فعالیت و عملکرد دستگاه‌های اجرایی استان را در قالب جداول متعدد گردآوری و در نشریه‌ای واحد تحت عنوان "آمارنامه استان مازندران" منتشر و در دسترس محققان، دانش پژوهان برنامه‌ریزان، دانشجویان و سایر کاربران قرار دهد تا از این طریق بتواند گام کوچکی در راستای تامین نیازهای آماری آنان بردارد.

به دلیل تفاوت در شکل و نوع جداول آمارنامه استان‌های کشور، عدم قابلیت مقایسه استان‌های مختلف در بسیاری از شاخص‌ها، عدم تعیین جایگاه و رتبه استان‌ها از نظر شاخص‌های توسعه بر اساس آمارهای موجود در فرمت قبلی آمارنامه‌های استان، ضرورت یکسان‌سازی و تدوین الگوی واحد برای تمامی استان‌های کشور فراهم گردید. از این رو، با تلاش چند ساله‌ی کارشناسان مرکز آمار ایران و سازمان مدیریت و برنامه‌ریزی استان‌ها، از سال ۱۳۸۰، الگوی جدید تحت عنوان "سالنامه آماری" با فرمت یکسان برای استان‌های مختلف کشور تدوین گردید.

مشکلاتی از قبیل تغییر در تقسیمات سیاسی استان طی سال‌های گذشته، عدم وجود سیستم‌های ماشینی و رایانه‌ای در نگهداری آمارهای عمومی و ثبتی و تغییر در شرح وظایف دستگاه‌های اجرایی، لزوم تغییر در الگوی جداول را موجب گردید. از این رو در سال ۱۳۹۳، بازنگری مجددی با همکاری مرکز آمار ایران و سازمان

مدیریت و برنامه‌ریزی استان‌ها بر روی جداول عملکرد سازمان‌ها و نهادها صورت پذیرفت به‌نحوی که بتواند تصویر واقعی و بهتری از آمار عملکرد دستگاه‌های اجرایی ارائه دهد. این تغییر موجب شده که برخی از دستگاه‌های اجرایی استان قادر به ارائه آمار و اطلاعات سازمان متبوع به صورت سری زمانی و در قالب فرمت جدید نباشند که تلاش شده تا آنجا که ممکن است این اشکالات به حداقل برسد.

سازمان مدیریت و برنامه‌ریزی نیز در سال ۱۴۰۰، آمارهای ثبتي و عملکرد دستگاه‌های اجرایی، مراکز آموزشی و پژوهشی، نتایج سرشماری‌ها و طرح‌های آماری نمونه‌ای را در قالب "سالنامه آماری ۱۴۰۰ مازندران" تهیه و در اختیار علاقه‌مندان قرار داده است.

جای امیدواری است که با همکاری، همگامی و راهنمایی‌های ارزنده و مفید دستگاه‌های اجرایی بتوانیم در آینده بر کیفیت آمارها و اطلاعات سالنامه آماری استان بیفزاییم. همچنین سازمان مدیریت و برنامه‌ریزی استان مازندران با سپاس از همکاری ارزشمند دستگاه‌های اجرایی، دانشگاه‌ها و مراکز آموزش عالی و نهادهای انقلاب اسلامی استان در تهیه این سالنامه، آماده دریافت نظرات و پیشنهادهای محققان، و دانش‌پژوهان و کارشناسان در جهت بهبود کمی و کیفی سالنامه آماری مازندران می‌باشد.

به کاربران ارجمند سالنامه توصیه می‌شود، برای بهره‌گیری از اطلاعات موجود در هر فصل، مقدمه آن را به دقت مورد مطالعه قرار دهند تا از نکات مهمی که در کاربرد آمارهای آن فصل ضروری است، مانند تعاریف و مفاهیم به کار رفته در تهیه آمارها، پوشش موضوعی اقلام آماری، بهنگام نبودن بعضی از اطلاعات و یا عدم درج برخی از اقلام آماری، آگاهی حاصل نمایند.

شایان ذکر است گزیده‌ای از اطلاعات تمامی فصل‌ها در ابتدای سالنامه و گزیده‌ای از اطلاعات هر فصل در مقدمه‌ی آن فصل درج شده است که استفاده از آن‌ها جهت دستیابی به دیدی کلی از اطلاعات موجود در سالنامه توصیه می‌شود.

در خاتمه لازم می‌دانم از دست اندرکاران تهیه سالنامه آماری مازندران، آقای عباس پوراسکندر؛ معاون آمار و اطلاعات، خانم نسرين فراهانی؛ رئیس گروه آمارهای ثبتي، فرابری و پردازش داده‌ها، کارشناسان گروه؛ ذوالفقار جلیلی، عبدالعلی ترابی، علی شیرین‌دوست پاشایی، عاطفه مظفری، عالمه خسروی، رئیس گروه نقشه و اطلاعات مکانی؛ مجید رضازاده، هماهنگی فرایند نشر و صفحه آرایی؛ حسین بخشی و حلما پروین و همکاران دفتر محاسبه شاخص برنامه‌ها و سیاست‌های کلان مرکز آمار ایران که در تهیه و تدوین این نشریه تلاش نموده‌اند قدردانی و سپاسگزاری نمایم.

فرج اله فتح اله پور

رئیس سازمان مدیریت و برنامه‌ریزی

استان مازندران

فهرست مندرجات

صفحه	عنوان
	فهرست جداول
	فهرست نمودارها
	فهرست نقشه
	گزیده اطلاعات
۳۷	فصل ۱- سرزمین و آب و هوا
۹۷	فصل ۲- محیط زیست
۱۳۷	فصل ۳- جمعیت
۱۹۳	فصل ۴- نیروی انسانی
۲۲۹	فصل ۵- کشاورزی، جنگلداری و شیلات
۳۰۱	فصل ۶- معادن
۳۱۷	فصل ۷- نفت و گاز
۳۳۳	فصل ۸- صنعت
۳۸۹	فصل ۹- آب و برق
۴۲۱	فصل ۱۰- ساختمان و مسکن
۴۵۵	فصل ۱۱- بازرگانی و هتلداری
۴۸۹	فصل ۱۲- حمل و نقل و انبارداری
۵۲۳	فصل ۱۳- ارتباطات
۵۴۵	فصل ۱۴- بازارهای مالی
۵۹۷	فصل ۱۵- امور قضایی
۶۱۳	فصل ۱۶- بهزیستی و تامین اجتماعی
۶۶۷	فصل ۱۷- آموزش
۷۳۷	فصل ۱۸- بهداشت و درمان
۷۷۷	فصل ۱۹- فرهنگ، ورزش و گردشگری
۸۰۳	فصل ۲۰- بودجه عمومی استان
۸۳۱	فصل ۲۱- هزینه و درآمد خانوار
۸۵۱	فصل ۲۲- شاخص‌های قیمت
۸۶۹	فصل ۲۳- حساب‌های استانی
۸۸۳	فصل ۲۴- عمران شهری
۸۹۳	نمایه موضوعی
۹۰۱	فهرست منابع و ماخذ

فهرست جداول

صفحه

عنوان

۱- سرزمین و آب و هوا

۴۳	۱-۱- طول و عرض جغرافیایی شهرستانها: ۱۴۰۰
۴۴	۱-۲- تعداد شهرستان، بخش، شهر و دهستان بر اساس تقسیمات کشوری
۴۵	۱-۳- مشخصات عمومی شهرستانها بر اساس تقسیمات کشوری در پایان سال ۱۴۰۰
۷۰	۱-۴- تقسیمات کشوری در محدوده استان: ۱۴۰۰
۷۶	۱-۵- مشخصات ایستگاههای هواشناسی: ۱۴۰۰
۷۸	۱-۶- اطلاعات هواشناسی شهرهای استان بر حسب ماه: ۱۴۰۰
۹۳	۱-۷- جمع بارندگی سالانه شهرهای دارای ایستگاههای همدیدی از بدو تاسیس تا پایان سال ۱۴۰۰
۹۵	۱-۸- دمای سالانه شهرهای دارای ایستگاههای همدیدی از بدو تاسیس تا پایان سال: ۱۴۰۰

۲- محیط زیست

۱۰۴	۲-۱- مساحت پارکهای جنگلی طبیعی، فضاهای سبز و ذخیره‌گاههای جنگلی در پایان سال ۱۴۰۰
۱۰۶	۲-۲- پارامترهای فیزیکی و شیمیایی اندازه‌گیری شده در آب رودخانه‌های استان مازندران: ۱۴۰۰
۱۱۹	۲-۳- کود شیمیایی توزیع شده بر حسب نوع
۱۲۱	۲-۴- سموم فروخته شده بر حسب نوع
۱۲۱	۲-۵- مساحت جنگل‌ها، مراتع و پدیده‌های بیابانی: ۱۴۰۰
۱۲۲	۲-۶- موارد و مساحت آتش‌سوزی در جنگل‌ها و مراتع
۱۲۲	۲-۷- حجم تعیین شده برای قطع درختان جنگلی براساس پروانه‌های قطع صادر شده در اداره کل منابع طبیعی
۱۲۳	۲-۸- میزان تولید فرآورده‌های چوبی از جنگل‌ها
۱۲۴	۲-۹- فعالیت‌های انجام شده در زمینه حفاظت آب‌خیزها
۱۲۵	۲-۱۰- اهم فعالیت‌های انجام شده در زمینه مرتعداری و اصلاح مراتع
۱۲۶	۲-۱۱- فعالیت‌های انجام شده در زمینه تثبیت شن‌های روان و بیابان‌زدایی
۱۲۷	۲-۱۲- پوشش انشعاب فاضلاب شهری
۱۲۹	۲-۱۳- تعداد تصفیه‌خانه‌های فاضلاب
۱۳۰	۲-۱۴- تعداد مشترکان فاضلاب شهری
۱۳۲	۲-۱۵- جمعیت تحت پوشش خدمات جمع‌آوری و دفع بهداشتی فاضلاب شهری

عنوان	صفحه
۲-۱۶- متوسط حجم فاضلاب جمع‌آوری شده در نقاط شهری	۱۳۳
۲-۱۷- طول شبکه جمع‌آوری و تعداد انشعاب فاضلاب در نقاط شهری تحت پوشش شرکت آب و فاضلاب شهری	۱۳۴
۳- جمعیت	
۳-۱- جمعیت و متوسط رشد سالانه	۱۴۵
۳-۲- جمعیت برحسب گروه‌های سنی	۱۴۶
۳-۳- جمعیت برحسب جنس، سن و وضع سکونت: آبان ۱۳۹۵	۱۴۹
۳-۴- جمعیت برحسب جنس و گروه‌های عمده سنی: آبان ۱۳۹۵	۱۵۹
۳-۵- خانوار و جمعیت برحسب جنس در نقاط شهری و روستایی	۱۶۰
۳-۶- خانوار و جمعیت شهرستان‌ها برحسب ساکن و غیرساکن: آبان ۱۳۹۵	۱۶۱
۳-۷- جمعیت برحسب نوع خانوار، جنس و شهرستان: آبان ۱۳۹۵	۱۶۵
۳-۸- خانوارهای معمولی برحسب تعداد افراد در خانوار	۱۶۷
۳-۹- جمعیت برحسب جنس و تابعیت در استان	۱۶۸
۳-۱۰- طبقه‌بندی جمعیتی آبادی‌های دارای سکنه	۱۶۸
۳-۱۱- خانوارهای معمولی برحسب جنس و سن سرپرست خانوار و تعداد افراد در خانوار: آبان ۱۳۹۵	۱۶۹
۳-۱۲- مهاجران وارد شده طی ۵ سال گذشته برحسب سن و محل اقامت قبلی براساس آخرین جابجایی: آبان ۱۳۹۵	۱۷۱
۳-۱۳- مهاجران وارد شده طی ۵ سال گذشته برحسب وضع سکونت، محل اقامت فعلی و محل اقامت قبلی(براساس آخرین جابجایی): آبان ۱۳۹۵	۱۷۷
۳-۱۴- جمعیت ۱۰ ساله و بیش‌تر برحسب سن، جنس و وضع زناشویی در نقاط شهری و روستایی	۱۷۹
۳-۱۵- میانگین سنی جمعیت برحسب جنس در نقاط شهری و روستایی	۱۸۳
۳-۱۶- میانه سنی جمعیت برحسب جنس در نقاط شهری و روستایی	۱۸۳
۳-۱۷- میانگین سن در اولین ازدواج برحسب جنس در نقاط شهری و روستایی	۱۸۳
۳-۱۸- ولادت ثبت شده برحسب جنس در نقاط شهری و روستایی	۱۸۴
۳-۱۹- فوت ثبت شده برحسب جنس در نقاط شهری و روستایی	۱۸۶
۳-۲۰- فوت جاری ثبت شده برحسب جنس و گروه‌های سنی در نقاط شهری و روستایی: ۱۴۰۰	۱۸۷
۳-۲۱- ازدواج و طلاق ثبت شده در نقاط شهری و روستایی	۱۸۸
۳-۲۲- ازدواج و طلاق ثبت شده برحسب اختلاف سن زوج نسبت به سن زوجه: ۱۴۰۰	۱۹۰
۳-۲۳- تعداد طلاق ثبت شده برحسب طول مدت ازدواج	۱۹۱

عنوان صفحه

۴- نیروی انسانی

۱۹۸	۴-۱- توزیع نسبی جمعیت ۱۰ ساله و بیش تر برحسب وضع فعالیت و جنس در نقاط شهری و روستایی
۲۰۴	۴-۲- شاخص‌های عمده نیروی کار در جمعیت ۱۰ ساله و بیش تر برحسب جنس در نقاط شهری و روستایی
۲۰۷	۴-۳- توزیع نسبی جمعیت شاغل و بیکار (جویای کار) ۱۰ساله و بیش تر برحسب وضع سواد و سطح تحصیلات
۲۰۹	۴-۴- کارکنان دولت برحسب جنس و وضعیت استخدامی: ۱۴۰۰
۲۱۳	۴-۵- کارکنان دولت برحسب جنس و مدرک تحصیلی: ۱۴۰۰
۲۲۰	۴-۶- فرصت‌های شغلی اعلام شده، متقاضیان کار ثبت‌نام شده و به کار گمارده‌شدگان از طریق مراکز کاریابی
۲۲۱	۴-۷- متقاضیان کار ثبت‌نام شده برحسب سن
۲۲۲	۴-۸- متقاضیان کار ثبت‌نام شده برحسب وضع سواد
۲۲۴	۴-۹- افراد به کار گمارده شده برحسب وضع سواد
۲۲۷	۴-۱۰- افراد به کار گمارده شده در بخش‌های دولتی، خصوصی و تعاونی

۵- کشاورزی، جنگلداری و شیلات

۲۳۹	۵-۱- تعداد بهره‌برداران فهرست شده و سرشماری شده برحسب نوع بهره‌بردار و شهرستان: ۱۳۹۳
۲۴۲	۵-۲- تعداد بهره‌بردارهای کشاورزی برحسب نوع فعالیت و شهرستان: ۱۳۹۳
۲۴۴	۵-۳- تعداد و مساحت بهره‌بردارهای با زمین به تفکیک شهرستان: ۱۳۹۳
۲۴۵	۵-۴- تعداد و مساحت بهره‌بردارهای با زمین به تفکیک آبی و دیم برحسب شهرستان: ۱۳۹۳
۲۵۱	۵-۵- تعداد و مساحت بهره‌بردارهای دارای اراضی زراعی
۲۵۲	۵-۶- تعداد بهره‌بردار و سطح کاشت محصولات زراعی در فضای باز برحسب نوع محصول به تفکیک شهرستان: ۱۳۹۳
۲۵۶	۵-۷- تعداد گلخانه، تعداد سالن و مساحت به تفکیک شهرستان
۲۵۷	۵-۸- تعداد بهره‌بردارهای دارای انواع دام در روز آمارگیری و تعداد دام آن‌ها برحسب جنس به تفکیک شهرستان: ۱۳۹۳
۲۶۲	۵-۹- تعداد بهره‌بردارهای دارای انواع دام و تعداد دام آن‌ها در روز آمارگیری
۲۶۳	۵-۱۰- تعداد بهره‌بردارهای دارای دام برحسب تعداد دام شیردوشی شده و مقدار تولید شیر هر یک از انواع دام

۲۶۴	۵-۱۱- تعداد بهره‌برداری‌های دارای دام سبک برحسب تعداد دام و مقدار تولید پشم گوسفند، مو و کرک بز.
۲۶۴	۵-۱۲- تعداد بهره‌برداری‌های دارای فعالیت باغداری و مقدار تولید محصولات باغی
۲۶۵	۵-۱۳- تعداد و مساحت بهره‌برداری‌های دارای باغ و قلمستان بر حسب نوع کاشت
۲۶۵	۵-۱۴- مرغداری‌های پرورش دهنده مرغ گوشتی بر حسب وضع فعالیت و ظرفیت سالن‌ها
۲۶۶	۵-۱۵- مقدار و ارزش انواع تولیدات مرغداری‌های پرورش دهنده مرغ گوشتی
۲۶۶	۵-۱۶- مرغداری‌های پرورش دهنده مرغ تخمگذار و پولت بر حسب تعداد و ظرفیت سالن‌ها
۲۶۷	۵-۱۷- مقدار و ارزش انواع تولیدات مرغداری‌های پرورش دهنده مرغ تخمگذار و پولت
۲۶۸	۵-۱۸- تعداد و ظرفیت کشتارگاه‌های طیور فعال ۱۴۰۰
۲۶۹	۵-۱۹- تعداد مراکز عرضه دام و فراورده‌های خام دامی: ۱۴۰۰
۲۷۰	۵-۲۰- تعداد مراکز قرنطینه دامی: ۱۴۰۰
۲۷۱	۵-۲۱- تعداد و ظرفیت گاوداری‌های صنعتی فعال برحسب نوع فعالیت
۲۷۱	۵-۲۲- تعداد گاو و گوساله گاوداری‌های صنعتی فعال در روز آمارگیری برحسب نژاد
۲۷۲	۵-۲۳- مقدار و ارزش تولید شیر و کود گاوداری‌های صنعتی
۲۷۳	۵-۲۴- تعداد و وزن لاشه قابل مصرف انواع دام ذبح شده در کشتارگاه‌های رسمی
۲۷۴	۵-۲۵- سطح زیرکشت محصولات سالانه
	۵-۲۶- متوسط هزینه تولید محصولات کشاورزی در یک هکتار به تفکیک زمین و مراحل مختلف کاشت، داشت و برداشت
۲۷۵	۵-۲۷- سطح زیر کشت و مقدار تولید محصولات کشاورزی اصلی سالانه (به استثنای نباتات صنعتی)
۲۸۱	۵-۲۸- سطح زیر کشت و تولید برخی از محصولات سالانه (به استثنای نباتات صنعتی) برحسب شهرستان: ۱۴۰۰
۲۸۴	۵-۲۹- مساحت جنگل کاری و تولید نهال
۲۸۸	۵-۳۰- سطح زیر کشت و مقدار تولید برخی از نباتات صنعتی
۲۸۹	۵-۳۱- مقدار صید آبزیان
۲۹۱	۵-۳۲- مقدار تولید آبی‌پروری
۲۹۲	۵-۳۳- مقدار تولید خاویار و گوشت از انواع ماهیان خاویاری
۲۹۳	۵-۳۴- مقدار تولید انواع گونه‌های بچه ماهیان
۲۹۵	۵-۳۵- تعداد شناورهای صیادی و صیادان عضو تعاونی صیادی
۲۹۶	۵-۳۶- تعداد شاغلان زیربخش شیلات (صید) استان مازندران
۲۹۷	۵-۳۷- تعداد شاغلان زیربخش شیلات (آبی‌پروری) استان مازندران
۲۹۷	۵-۳۸- مساحت مزارع پرورش ماهی و میگو

صفحه	عنوان
۲۹۹	۵-۳۹- مشخصات عمومی شرکت‌های تعاونی کشاورزی فعال تحت پوشش اداره کل تعاون، کار و رفاه اجتماعی در پایان سال
۳۰۰	۵-۴۰- مشخصات عمومی شرکت‌های تعاونی کشاورزی فعال تحت پوشش سازمان تعاون روستایی در پایان سال
۶- معدن	
۳۰۷	۶-۱- تعداد معادن، شاغلان، جبران خدمات مزد و حقوق‌بگیران معادن در حال بهره‌برداری بر حسب فعالیت.
۳۰۹	۶-۲- تعداد معادن در حال بهره‌برداری بر حسب فعالیت و نوع استخراج
۳۱۰	۶-۳- تعداد شاغلان معادن در حال بهره‌برداری بر حسب فعالیت
۳۱۱	۶-۴- مقدار و ارزش تولیدات مواد معدنی معادن در حال بهره‌برداری بر حسب فعالیت
۳۱۳	۶-۵- ارزش افزوده و ارزش پرداختی‌ها و دریافتی‌های معادن در حال بهره‌برداری بر حسب فعالیت: ۱۳۹۹
۳۱۴	۶-۶- سرمایه‌گذاری (ارزش تغییرات اموال سرمایه‌ای) معادن در حال بهره‌برداری بر حسب فعالیت و نوع اموال سرمایه‌ای: ۱۳۹۹
۳۱۶	۶-۷- مشخصات عمومی شرکت‌های تعاونی معدنی در پایان سال
۷- نفت و گاز	
۳۲۲	۷-۱- مصرف فراورده‌های اصلی نفتی
۳۲۴	۷-۲- تعداد مجاری و نازل‌های عرضه فراورده‌های سوختی
۳۲۶	۷-۳- شهرهای گازرسانی شده، خانوارهای تحت پوشش شبکه گازرسانی و شهرهای در حال گازرسانی در پایان سال
۳۲۷	۷-۴- روستاهای گازرسانی شده، خانوارهای تحت پوشش شبکه گازرسانی و روستاهای در حال گازرسانی در پایان سال
۳۲۸	۷-۵- تعداد انشعاب گاز موجود و مصرف‌کنندگان به تفکیک نوع در پایان سال
۳۳۰	۷-۶- میزان مصرف گاز طبیعی به تفکیک نوع در پایان سال
۸- صنعت	
۳۴۰	۸-۱- تعداد جواز تاسیس صادرشده توسط اداره کل صنعت، معدن و تجارت برای ایجاد کارگاه‌های صنعتی بر حسب نوع فعالیت

۳۴۴	۸-۲- تعداد پروانه بهره‌برداری صادرشده توسط اداره کل صنعت، معدن و تجارت برای ایجاد کارگاه‌های صنعتی برحسب نوع فعالیت
۳۴۹	۸-۳- میزان اشتغال کارگاه‌های صنعتی دارای پروانه بهره‌برداری صادر شده توسط اداره کل صنعت، معدن و تجارت برحسب نوع فعالیت
۳۵۳	۸-۴- سرمایه‌گذاری کارگاه‌های صنعتی دارای پروانه بهره‌برداری صادر شده توسط اداره کل صنعت، معدن و تجارت برحسب نوع فعالیت
۳۵۹	۸-۵- تعداد کارگاه‌های صنعتی ده نفر کارکن و بیش‌تر برحسب نوع فعالیت، نحوه مدیریت و طبقات کارکن.
۳۵۶	۸-۶- تعداد شاغلان کارگاه‌های صنعتی دارای ده نفر کارکن و بیش‌تر برحسب جنس، مزد و حقوق بگیران و کارکنان بدون مزد و حقوق
۳۶۶	۸-۷- تعداد شاغلان کارگاه‌های صنعتی دارای ده نفر کارکن و بیش‌تر برحسب نوع فعالیت و طبقات کارکن: ۱۳۹۹
۳۶۸	۸-۸- جبران خدمات مزد و حقوق بگیران کارگاه‌های صنعتی دارای ده نفر کارکن و بیش‌تر برحسب نوع فعالیت و طبقات کارکن: ۱۳۹۹
۳۶۹	۸-۹- جبران خدمات مزد و حقوق بگیران کارگاه‌های صنعتی دارای ده نفر کارکن و بیش‌تر برحسب جنس و طبقات کارکن
۳۷۱	۸-۱۰- سرمایه‌گذاری (تغییرات اموال سرمایه‌ای) کارگاه‌های صنعتی دارای ده نفر کارکن و بیش‌تر بر حسب نوع اموال سرمایه‌ای و طبقات کارکن
۳۷۲	۸-۱۱- سرمایه‌گذاری (تغییرات اموال سرمایه‌ای) کارگاه‌های صنعتی دارای ده نفر کارکن و بیش‌تر بر حسب نوع فعالیت و طبقات کارکن ۱۳۹۹
۳۷۴	۸-۱۲- ارزش داده‌های فعالیت صنعتی کارگاه‌های صنعتی دارای ده نفر کارکن و بیش‌تر برحسب نوع فعالیت و طبقات کارکن
۳۷۶	۸-۱۳- ارزش ستانده‌های فعالیت صنعتی کارگاه‌های صنعتی دارای ده نفر کارکن و بیش‌تر برحسب نوع فعالیت و طبقات کارکن
۳۷۸	۸-۱۴- ارزش افزوده فعالیت صنعتی کارگاه‌های صنعتی دارای ده نفر کارکن و بیش‌تر برحسب نوع فعالیت و طبقات کارکن
۳۸۱	۸-۱۵- پرداختی و دریافتی بابت خدمات غیر صنعتی کارگاه‌های صنعتی دارای ده نفر کارکن و بیش‌تر برحسب نوع فعالیت و طبقات کارکن
۳۸۵	۸-۱۶- مشخصات عمومی شرکت‌های تعاونی صنعتی در پایان سال
۳۸۶	۸-۱۷- مشخصات عمومی شرکت‌های تعاونی خدماتی فعال در پایان سال
۳۸۷	۸-۱۸- مشخصات عمومی شرکت‌های تعاونی فرش دستباف در پایان سال

صفحه

عنوان

۹- آب و برق

۳۹۶ ۹-۱- منابع آب‌های زیرزمینی و مقدار تخلیه سالانه آن‌ها
۳۹۸ ۹-۲- مشخصات تاسیسات آب تحت پوشش شرکت آب و فاضلاب در نقاط شهری
 ۹-۳- تعداد انشعاب و حجم فروش آب به تفکیک کاربری در نقاط شهری تحت پوشش شرکت آب و فاضلاب
۳۹۹
۴۰۵ ۹-۴- ظرفیت منابع تامین آب، حجم تولید و فروش و تعداد انشعاب آب در نقاط روستایی
۴۰۶ ۹-۵- وضع موجود حجم مخازن، طول شبکه توزیع و خطوط انتقال آب در نقاط روستایی
۴۰۷ ۹-۶- قدرت نامی و تولید ناویژه برق مولدهای نصب شده
 ۹-۷- قدرت مولدهای نصب شده و بیش‌ترین قدرت تولیدی همزمان با پیک بار شبکه در نیروگاه‌های تابع وزارت نیرو
۴۰۸
۴۰۹ ۹-۸- ظرفیت مولدهای نصب شده و تولید ناویژه برق نیروگاه‌های تابع وزارت نیرو: ۱۴۰۰
۴۱۱ ۹-۹- تولید انرژی برق و مصرف داخلی نیروگاه‌های استان
 ۹-۱۰- تولید ناویژه برق، سوخت مصرفی، انرژی حاصل و بازده نیروگاه‌های حرارتی تابع وزارت نیرو، صنایع بزرگ و بخش خصوصی
۴۱۲
۴۱۳ ۹-۱۱- موجودی خطوط شبکه انتقال برق
۴۱۳ ۹-۱۲- ظرفیت پست‌های انتقال برق
۴۱۴ ۹-۱۳- تعداد مشترکان برق برحسب نوع مصرف
۴۱۶ ۹-۱۴- تعداد روستاها، خانوارهای روستایی دارای برق و مشخصات تاسیسات برق‌رسانی به روستاها
۴۱۷ ۹-۱۵- مقدار فروش برق برحسب نوع مصرف

۱۰- ساختمان و مسکن

۴۲۶ ۱۰-۱- پروانه‌های ساختمانی صادر شده برای احداث ساختمان برحسب مساحت زمین و زیربنا در نقاط شهری ...
۴۲۹ ۱۰-۲- پروانه‌های ساختمانی صادر شده برای احداث ساختمان برحسب نوع استفاده در نقاط شهری
 ۱۰-۳- پروانه‌های ساختمانی صادر شده برای احداث ساختمان برحسب نوع اسکلت و مصالح عمده ساختمانی در نقاط شهری
۴۳۱
۴۳۳ ۱۰-۴- پروانه‌های ساختمانی صادر شده برای احداث ساختمان برحسب تعداد طبقات در نقاط شهری
 ۱۰-۵- پروانه‌های ساختمانی صادر شده برای احداث ساختمان برحسب مساحت زمین و وضعیت قبلی آن در نقاط شهری
۴۳۵

صفحه	عنوان
۴۳۷	۱۰-۶- پروانه‌های ساختمانی صادر شده برای احداث ساختمان مسکونی برحسب تعداد واحد مسکونی، مساحت زمین و مساحت زیربنا در نقاط شهری
۴۳۹	۱۰-۷- پروانه‌های ساختمانی صادر شده برای احداث ساختمان مسکونی برحسب نوع اسکلت و مصالح عمده ساختمانی در نقاط شهری
۴۴۱	۱۰-۸- تعداد واحد مسکونی تعیین شده در پروانه‌های ساختمانی صادر شده برحسب نوع پروانه و بخش متقاضی در نقاط شهری
۴۴۵	۱۰-۹- مشخصات ساختمان‌های شروع شده توسط بخش خصوصی در نقاط شهری
۴۴۶	۱۰-۱۰- مشخصات ساختمان‌های تکمیل شده توسط بخش خصوصی در نقاط شهری
۴۴۷	۱۰-۱۱- سرمایه‌گذاری بخش خصوصی برحسب ساختمان‌های شروع شده، نیمه تمام و تکمیل شده در نقاط شهری
۴۴۷	۱۰-۱۲- تعداد، متوسط سطح زیربنا و متوسط هزینه یک متر مربع ساختمان واحدهای مسکونی تکمیل شده توسط بخش خصوصی در نقاط شهری
۴۴۸	۱۰-۱۳- تعداد و هزینه انواع ساختمان‌های احداث شده توسط اداره کل راه و شهرسازی استان
۴۴۹	۱۰-۱۴- زمین‌های واگذار شده توسط اداره کل راه و شهرسازی استان برحسب نوع استفاده
۴۵۰	۱۰-۱۵- مشخصات عمومی شرکت‌های تعاونی مسکن فعال در پایان سال
۴۵۰	۱۰-۱۶- متوسط قیمت یک متر مربع زمین ساختمان‌های مسکونی کلنگی و زیربنای واحدهای مسکونی معامله شده در بنگاه‌های معاملات ملکی در شهر ساری
۴۵۱	۱۰-۱۷- متوسط اجاره‌بهای ماهانه در قراردادهای منعقد شده بین موجر و مستاجر در بنگاه‌های معاملات ملکی به ازای یک متر مربع زیربنای واحد مسکونی در شهر ساری
۴۵۱	۱۰-۱۸- واحدهای مسکونی معمولی بر حسب تعداد خانوار معمولی ساکن
۴۵۲	۱۰-۱۹- خانوارهای معمولی ساکن در واحدهای مسکونی معمولی برحسب نحوه تصرف محل سکونت
۴۵۳	۱۰-۲۰- واحدهای مسکونی معمولی برحسب نوع اسکلت و مصالح عمده به کار رفته در ساختمان در نقاط شهری و روستایی

۱۱- بازرگانی و هتلداری

۴۶۵	۱۱-۱- مقدار صادرات غیر نفتی بر حسب قسمت‌های تعرفه گمرکی
۴۶۷	۱۱-۲- ارزش صادرات غیر نفتی بر حسب قسمت‌های تعرفه گمرکی
۴۶۹	۱۱-۳- مقدار واردات بر حسب قسمت‌های تعرفه گمرکی
۴۷۲	۱۱-۴- ارزش واردات بر حسب قسمت‌های تعرفه گمرکی
۴۷۵	۱۱-۵- مقدار و ارزش واردات و صادرات برحسب قسمت‌ها و فصل‌های تعرفه گمرکی: ۱۴۰۰

عنوان	صفحه
۱۱-۶- مشخصات عمومی شرکت‌های تعاونی تامین نیاز تولیدکنندگان در پایان سال	۴۸۰
۱۱-۷- مشخصات عمومی شرکت‌های تعاونی تامین نیاز مصرف‌کنندگان در پایان سال	۴۸۱
۱۱-۸- مشخصات عمومی شرکت‌های تعاونی تامین نیاز صنوف خدماتی در پایان سال	۴۸۲
۱۱-۹- مشخصات عمومی شرکت‌های تعاونی روستایی در پایان سال	۴۸۳
۱۱-۱۰- مشخصات عمومی اتحادیه‌های تعاونی روستایی در پایان سال	۴۸۴
۱۱-۱۱- تعداد اقامتگاه‌های استان برحسب درجه	۴۸۵
۱۱-۱۲- ظرفیت اقامتگاه‌های استان برحسب درجه	۴۸۷

۱۲- حمل و نقل و انبارداری

۱۲-۱- طول انواع خطوط و تعداد ایستگاه‌های راه‌آهن	۴۹۷
۱۲-۲- مسافر و بار خالص حمل‌شده از ایستگاه‌های راه‌آهن	۴۹۷
۱۲-۳- وزن انواع بار حمل‌شده از ایستگاه‌های راه‌آهن	۴۹۸
۱۲-۴- انواع راه‌های تحت حوزه استحفاظی اداره کل راهداری و حمل و نقل جاده‌ای استان	۴۹۹
۱۲-۵- تعداد تونل‌ها، پل‌ها و راهدارخانه‌های مسیر راه‌ها	۵۰۱
۱۲-۶- وسایل نقلیه عمومی درون شهری برحسب نوع	۵۰۲
۱۲-۷- تعداد انواع وسایل نقلیه موتوری و موتورسیکلت شماره گذاری شده	۵۰۵
۱۲-۸- تعداد سفر و مسافر جابجا شده درون استانی (براساس صورت وضعیت حمل مسافر) از طریق پایانه‌های مسافربری توسط انواع وسایل نقلیه عمومی مسافری جاده‌ای به تفکیک ماه	۵۰۶
۱۲-۹- تعداد سفر و مسافر جابجا شده درون استانی (براساس صورت وضعیت حمل مسافر) از طریق پایانه‌های مسافربری توسط انواع وسایل نقلیه عمومی مسافری جاده‌ای برحسب شهرستان: ۱۴۰۰	۵۰۷
۱۲-۱۰- تعداد سفر و مسافر جابجا شده برون استانی (براساس صورت وضعیت حمل مسافر) از طریق پایانه‌های مسافربری توسط انواع وسایل نقلیه عمومی مسافری جاده‌ای برحسب ماه	۵۰۸
۱۲-۱۱- تعداد پایانه، سفر و مسافر جابجا شده برون استانی (براساس صورت وضعیت حمل مسافر) از طریق پایانه‌های مسافربری توسط انواع وسایل نقلیه عمومی مسافری جاده‌ای برحسب شهرستان: ۱۴۰۰	۵۰۹
۱۲-۱۲- وزن بار جابه‌جا شده توسط وسایل نقلیه باری عمومی جاده‌ای براساس بارنامه صادرشده برحسب ماه	۵۱۰
۱۲-۱۳- وزن بار جابه‌جا شده توسط وسایل نقلیه باری عمومی جاده‌ای براساس بارنامه صادر شده برحسب شهرستان: ۱۴۰۰	۵۱۱
۱۲-۱۴- تعداد شناورهای با ظرفیت هزار تن و بیش‌تر وارد شده به بنادر بازرگانی و ظرفیت آن‌ها	۵۱۲

عنوان	صفحه
۱۲-۱۵- وزن کالای تخلیه و بارگیری شده در بنادر بازرگانی استان	۵۱۳
۱۲-۱۶- تعداد سفر و مسافر ورودی و خروجی بنادر بازرگانی استان	۵۱۵
۱۲-۱۷- مسافر و بار حمل شده در پروازهای داخلی برحسب ماه	۵۱۶
۱۲-۱۸- مسافر و بار حمل شده در پروازهای بین المللی (به استثنای حجاج) برحسب ماه	۵۱۸
۱۲-۱۹- مسافر(به استثنای حجاج) و بار حمل شده در پروازهای بین المللی برحسب شرکت‌های هواپیمایی داخلی و خارجی: ۱۴۰۰	۵۱۹
۱۲-۲۰- تعداد پرواز و مسافر حمل شده حج تمتع توسط شرکت‌های هواپیمایی	۵۱۹
۱۲-۲۱- مشخصات عمومی شرکت‌های تعاونی حمل و نقل فعال در پایان سال	۵۲۰
۱۲-۲۲- انبار و سردخانه فعال برحسب نوع مدیریت: ۱۳۹۸	۵۲۱
۱۲-۲۳- مشخصات سالن‌های سردخانه دایر برحسب نوع: ۱۳۹۸	۵۲۱
۱۲-۲۴- تعداد و ظرفیت سیلوهای دایر و انواع انبار دایر ذخیره گندم	۵۲۱
۱۲-۲۵- عملکرد سیلوهای گندم	۵۲۲

۱۳- ارتباطات

۱۳-۱- تعداد تلفن‌های ثابت منصوبه و مشغول به کار در مناطق شهری و روستایی و نقاط روستایی دارای ارتباط تلفنی	۵۲۹
۱۳-۲- خطوط واگذار شده و مشغول به کار تلفن همراه به تفکیک نوع خط و اپراتور	۵۳۱
۱۳-۳- جمعیت ۶ ساله و بیش‌تر برحسب استفاده از فناوری اطلاعات و ارتباطات	۵۳۳
۱۳-۴- خانوارهای استان برحسب برخورداری از فناوری اطلاعات و ارتباطات در محل سکونت	۵۳۳
۱۳-۵- تعداد خطوط پرسرعت اینترنت ثابت به تفکیک نوع در پایان سال	۵۳۴
۱۳-۶- تعداد مشترکان پهن باند سیار به تفکیک اپراتور در پایان سال	۵۳۴
۱۳-۷- تعداد ایستگاه‌ها و فرستنده‌های اصلی رادیویی موج متوسط و تلویزیونی	۵۳۵
۱۳-۸- واحدهای پستی مورد بهره‌برداری برحسب نوع مالکیت	۵۳۶
۱۳-۹- مرسولات پستی صادر شده درون استانی به تفکیک نوع مرسوله	۵۳۸
۱۳-۱۰- مرسولات پستی صادر شده برون استانی به تفکیک نوع مرسوله	۵۴۰
۱۳-۱۱- مرسولات پستی صادر شده به مقصد خارج از کشور	۵۴۲

۱۴- بازارهای مالی

۱۴-۱- تعداد واحدهای بانکی در پایان سال	۵۵۳
--	-----

صفحه	عنوان
۵۵۸	۱۴-۲- تعداد مؤسسات اعتباری غیر بانکی در پایان سال
۵۵۹	۱۴-۳- تعداد و مانده انواع سپرده نزد بانکها در پایان سال
۵۶۵	۱۴-۴- مانده انواع سپرده نزد بانکها برحسب شهرستان در پایان سال
۵۷۰	۱۴-۵- تعداد تسهیلات پرداختی بانکها به بخش غیردولتی برحسب بخش‌های عمده اقتصادی در پایان سال
۵۷۲	۱۴-۶- مانده تسهیلات پرداختی بانکها به بخش غیردولتی برحسب بخش‌های عمده اقتصادی در پایان سال
۵۷۴	۱۴-۷- مانده بدهی بخش غیردولتی به بانکها و مؤسسات اعتباری غیربانکی برحسب نوع تسهیلات در پایان سال
۵۷۶	۱۴-۸- مانده بدهی بخش غیردولتی به بانکها و مؤسسات اعتباری غیربانکی بابت تسهیلات اعطایی برحسب عقود اسلامی در پایان سال ۱۴۰۰
۵۸۰	۱۴-۹- تعداد بیمه نامه صادر شده در شرکت‌های منتخب برحسب نوع بیمه
۵۸۴	۱۴-۱۰- حق بیمه عاید شده در شرکت‌های منتخب برحسب نوع بیمه
۵۸۸	۱۴-۱۱- تعداد و مبلغ خسارت واقع شده در شرکت‌های منتخب برحسب نوع بیمه
۵۹۵	۱۴-۱۲- مشخصات عمومی شرکت‌های تعاونی اعتبار فعال

۱۵- امور قضایی

۶۰۲	۱۵-۱- تعداد شعبه‌های فعال دادگاه‌ها، دادسراها و شوراهای حل اختلاف
۶۰۳	۱۵-۲- جرایم واقع شده در حوزه استحضایی نیروی انتظامی جمهوری اسلامی ایران برحسب موضوع
۶۰۵	۱۵-۳- سرقت‌های عادی برحسب نوع
۶۰۷	۱۵-۴- تصادفات درون شهری و برون شهری وسایل نقلیه منجر به فوت، جرح و خسارت
۶۱۲	۱۵-۵- انواع مواد مخدر و روانگردان‌های کشف شده
۶۱۲	۱۵-۶- معتادان بهبود یافته بهره‌مند شده از آموزش‌های مهارت شغلی و شایستگی‌های فنی و حرفه‌ای

۱۶- بهزیستی و تامین اجتماعی

۶۲۴	۱۶-۱- مراکز(دولتی و غیردولتی) تحت پوشش معاونت اجتماعی اداره کل بهزیستی و افراد خدمت گیرنده ..
-----	---

۶۲۵	۱۶-۲- مراکز روزانه، حرفه‌آموزی و کارگاه‌های تولیدی حمایتی(دولتی و غیردولتی) تحت پوشش معاونت توانبخشی اداره کل بهزیستی و افراد خدمت گیرنده
۶۲۸	۱۶-۳- مراکز شبانه‌روزی و خدمت در منزل (دولتی و غیردولتی) تحت پوشش معاونت توانبخشی اداره کل بهزیستی و افراد خدمت گیرنده
۶۳۱	۱۶-۴- مراکز دولتی و غیردولتی تحت پوشش معاونت پیشگیری اداره کل بهزیستی و افراد خدمت گیرنده..
۶۳۲	۱۶-۵- تعداد خانوارهای مستمری بگیر اداره کل بهزیستی
۶۳۳	۱۶-۶- واحدهای خدمت‌رسانی، مددجویان مورد حمایت کمیته امداد امام خمینی
۶۳۵	۱۶-۷- خدمات ارائه شده به مددجویان توسط کمیته امداد امام خمینی و مبلغ پرداخت شده
۶۳۹	۱۶-۸- درآمدهای حاصل از کمک‌های مردمی کمیته امداد امام خمینی
۶۴۰	۱۶-۹- تعداد افراد خانوارهای شاهد تحت پوشش بنیاد شهید و امور ایثارگران برحسب نوع خویشاوندی
۶۴۱	۱۶-۱۰- تعداد خانوارهای شاهد حقوق و مستمری‌بگیر تحت پوشش بنیاد شهید و امور ایثارگران و مبلغ پرداختی به آنان
۶۴۲	۱۶-۱۱- خدمات ارائه‌شده به خانوارهای شاهد، جانبازان و آزادگان تحت پوشش بنیاد شهید و امور ایثارگران و مبلغ پرداخت شده
۶۴۳	۱۶-۱۲- تعداد جانبازان تحت پوشش بنیاد شهید و امور ایثارگران برحسب درصد جانبازی
۶۴۵	۱۶-۱۳- تعداد جانبازان حقوق و مستمری‌بگیر تحت پوشش بنیاد شهید و امور ایثارگران و مبلغ پرداختی به آنان
۶۴۶	۱۶-۱۴- فعالیت‌های جمعیت هلال احمر ایران در حوزه امداد و نجات
۶۴۷	۱۶-۱۵- تعداد شاخه جوانان، تعداد اعضا، داوطلبان و امدادگران جمعیت هلال احمر
۶۴۸	۱۶-۱۶- آموزش همگانی برگزار شده و تعداد آموزش‌گیرندگان جمعیت هلال احمر
۶۴۹	۱۶-۱۷- تعداد کارگاه‌های تحت پوشش اداره کل تامین اجتماعی در پایان سال برحسب طبقات کارکن
۶۵۱	۱۶-۱۸- تعداد افراد تحت پوشش اداره کل تامین اجتماعی
۶۵۲	۱۶-۱۹- بیمه‌شدگان اصلی تحت پوشش اداره کل تامین اجتماعی برحسب نوع بیمه
۶۵۴	۱۶-۲۰- بیمه‌شدگان خاص تحت پوشش اداره کل تامین اجتماعی برحسب نوع بیمه
۶۵۵	۱۶-۲۱- کمک‌های هزینه‌های پرداختی به بیمه‌شدگان تحت پوشش اداره کل تامین اجتماعی
۶۵۷	۱۶-۲۲- تعداد مستمری‌بگیران تحت پوشش اداره کل تامین اجتماعی و مبلغ پرداختی به آنان
۶۵۸	۱۶-۲۳- تعداد مراکز درمانی مدیریت درمان تامین اجتماعی
۶۵۹	۱۶-۲۴- تعداد بیمه‌شدگان تحت پوشش اداره کل بیمه سلامت
۶۶۱	۱۶-۲۵- تعداد اعضا و کارگزاری‌های صندوق بیمه اجتماعی کشاورزان، روستائیان و عشایر
۶۶۳	۱۶-۲۶- تعداد حقوق بگیران و مشترکان صندوق بازنشستگی

صفحه	عنوان
۶۶۴	۲۷-۱۶- تعداد حقوق‌بگیران صندوق بازنشستگی برحسب سال بازنشستگی، نوع آن و جنس در پایان سال.....
۱۷- آموزش	
۶۷۴	۱-۱۷- تعداد باسوادان برحسب جنس در نقاط شهری و روستایی
۶۷۵	۲-۱۷- جمعیت ۶ ساله و بیش‌تر، تعداد باسوادان و نرخ باسوادی برحسب جنس و سن
۶۸۱	۳-۱۷- جمعیت ۶ ساله و بیش‌تر، تعداد باسوادان و نرخ باسوادی در نقاط شهری و روستایی برحسب جنس و شهرستان: آبان ۱۳۹۵
۶۸۵	۴-۱۷- خانوارهای معمولی استان برحسب جنس سرپرست خانوار و تعداد افراد، تعداد افراد باسواد و بی‌سواد: آبان ۱۳۹۵
۶۸۹	۵-۱۷- دانش‌آموزان و کارکنان آموزشی دوره‌های تحصیلی
۶۹۱	۶-۱۷- دانش‌آموزان و کارکنان آموزشی اداره کل آموزش و پرورش
۶۹۲	۷-۱۷- دانش‌آموزان آموزش استثنایی برحسب دوره‌های تحصیلی
۶۹۳	۸-۱۷- دانش‌آموزان، کارکنان و امکانات آموزشی دوره آموزش استثنایی
۶۹۴	۹-۱۷- دانش‌آموزان و امکانات آموزشی دوره پیش‌دبستانی
۶۹۵	۱۰-۱۷- دانش‌آموزان، کارکنان و امکانات آموزشی دوره ابتدایی
۶۹۶	۱۱-۱۷- دانش‌آموزان، کارکنان و امکانات آموزشی دوره اول متوسطه
۶۹۷	۱۲-۱۷- دانش‌آموزان، کارکنان و امکانات آموزشی دوره دوم متوسطه
۶۹۸	۱۳-۱۷- دانش‌آموزان دوره دوم متوسطه برحسب پایه و شاخه تحصیلی و شهرستان: سال تحصیلی ۱۴۰۰-۱۴۰۱
۷۰۲	۱۴-۱۷- دانش‌آموزان و امکانات آموزشی دوره اول متوسطه بزرگسال
۷۰۳	۱۵-۱۷- دانش‌آموزان و امکانات آموزشی دوره دوم متوسطه بزرگسال
۷۰۴	۱۶-۱۷- تعداد قبول‌شدگان دوره ابتدایی و دوره اول متوسطه برحسب جنس
۷۰۵	۱۷-۱۷- فارغ‌التحصیلان دوره دوم متوسطه برحسب شاخه تحصیلی و جنس
۷۰۷	۱۸-۱۷- سوادآموزان تحت پوشش دوره‌های نهضت سوادآموزی در نقاط شهری و روستایی
۷۰۹	۱۹-۱۷- قبول‌شدگان دوره‌های نهضت سوادآموزی برحسب جنس

عنوان	صفحه
۱۷-۲۰- آموزشگران دانشگاهی تماموقت موسسات آموزش عالی برحسب جنس	۷۱۰
۱۷-۲۱- آموزشگران دانشگاهی تماموقت موسسات آموزش عالی برحسب مرتبه علمی	۷۱۱
۱۷-۲۲- ثبت نام شدگان جدید دوره های مختلف تحصیلی موسسات آموزش عالی برحسب گروه عمده رشته تحصیلی و جنس	۷۱۲
۱۷-۲۳- ثبت نام شدگان جدید دوره های مختلف تحصیلی موسسات آموزش عالی به تفکیک نوع وابستگی به دستگاه اجرایی برحسب جنس	۷۱۳
۱۷-۲۴- ثبت نام شدگان جدید دوره های مختلف تحصیلی موسسات آموزش عالی برحسب جنس و شهرستان	۷۱۶
۱۷-۲۵- دانشجویان دوره های مختلف تحصیلی موسسات آموزش عالی برحسب گروه عمده رشته تحصیلی و جنس	۷۱۸
۱۷-۲۶- دانشجویان دوره های مختلف تحصیلی موسسات آموزش عالی به تفکیک نوع وابستگی به دستگاه اجرایی برحسب جنس	۷۲۱
۱۷-۲۷- دانشجویان دوره های مختلف تحصیلی موسسات آموزش عالی برحسب شهرستان و جنس: سال تحصیلی ۱۴۰۱-۱۴۰۰	۷۲۴
۱۷-۲۸- دانش آموختگان دوره های مختلف تحصیلی موسسات آموزش عالی برحسب گروه عمده رشته تحصیلی و جنس	۷۲۷
۱۷-۲۹- دانش آموختگان دوره های مختلف تحصیلی موسسات آموزش عالی به تفکیک نوع وابستگی به دستگاه اجرایی برحسب جنس	۷۲۸
۱۷-۳۰- دانش آموختگان دوره های مختلف تحصیلی موسسات آموزش عالی برحسب شهرستان و جنس: سال تحصیلی ۱۴۰۰-۱۳۹۹	۷۳۲
۱۷-۳۱- مربیان رسمی و پیمانی و مراکز ثابت اداره کل آموزش فنی و حرفه ای	۷۳۴
۱۷-۳۲- تعداد آموزش دیدگان مراکز ثابت اداره کل آموزش فنی و حرفه ای استان برحسب گروه های عمده آموزشی به تفکیک جنس	۷۳۵
۱۸- بهداشت و درمان	
۱۸-۱- کارکنان شاغل در دانشگاه های علوم پزشکی برحسب گروه شغلی	۷۴۶
۱۸-۲- پزشکان و دکترای تخصصی شاغل در دانشگاه های علوم پزشکی برحسب رشته و نوع تخصص	۷۴۷

عنوان	صفحه
۱۸-۳- پیراپزشکان شاغل در دانشگاه‌های علوم پزشکی برحسب رشته و نوع تخصص	۷۴۹
۱۸-۴- تعداد بیمارستان‌های فعال و تخت‌های مصوب موجود برحسب نوع وابستگی	۷۵۱
۱۸-۵- تعداد تخت‌های فعال بخش‌های بیمارستانی	۷۵۴
۱۸-۶- مراکز ارائه دهنده مراقبت‌های اولیه بهداشتی	۷۵۵
۱۸-۷- آزمایشگاه‌های تشخیص پزشکی و ژنتیک برحسب نوع وابستگی	۷۵۷
۱۸-۸- مراکز جامع توان بخشی پزشکی برحسب نوع وابستگی	۷۶۱
۱۸-۹- مراکز پزشکی هسته‌ای برحسب نوع وابستگی	۷۶۳
۱۸-۱۰- تعداد داروخانه‌ها برحسب نوع وابستگی	۷۶۵
۱۸-۱۱- فعالیت موسسات درمانی دانشگاه‌های علوم پزشکی و خدمات بهداشتی درمانی	۷۶۷
۱۸-۱۲- تعداد پایگاه‌های اورژانس پیش بیمارستانی ۱۱۵	۷۶۸
۱۸-۱۳- موارد مراجعه بیماران سرپایی به بیمارستان‌ها و مراکز بهداشتی درمانی دانشگاه‌های علوم پزشکی و خدمات بهداشتی درمانی بر حسب نوع تخصص	۷۶۹
۱۸-۱۴- فعالیت‌های عمده بهداشت محیط در زمینه بازدید از مکان‌های تهیه، توزیع و نگهداری مواد غذایی	۷۷۱
۱۸-۱۵- میزان فراورده‌های خون تولید و توزیع شده به مراکز درمانی به تفکیک سه فراورده اصلی: ۱۴۰۰	۷۷۲
۱۸-۱۶- تعداد مراجعه کنندگان و میزان خون اهدایی به تفکیک جنسیت و وضعیت اهدا: ۱۴۰۰	۷۷۳
۱۸-۱۷- تعداد شاغلان بخش دامپزشکی دولتی برحسب رشته شغلی: ۱۴۰۰	۷۷۴
۱۸-۱۸- مراکز درمانی دامپزشکی فعال در بخش خصوصی: ۱۴۰۰	۷۷۵
۱۹- فرهنگ، ورزش و گردشگری	
۱۹-۱- مقدار تولید برنامه‌های رادیویی مرکز مازندران برحسب موضوع	۷۸۴
۱۹-۲- مقدار تولید برنامه‌های تلویزیونی مرکز مازندران برحسب موضوع	۷۸۵
۱۹-۳- مقدار تولید برنامه‌های رادیویی مرکز مازندران به تفکیک مخاطب	۷۸۶
۱۹-۴- مقدار تولید برنامه‌های تلویزیونی مرکز مازندران به تفکیک مخاطب	۷۸۶
۱۹-۵- مقدار پخش خبر و گزارش خبری از شبکه‌های رادیویی مرکز مازندران	۷۸۷
۱۹-۶- مقدار تولید تله فیلم و مستند، برنامه نمایشی و پویانمایی مرکز مازندران	۷۸۷

صفحه	عنوان
۷۸۸	۱۹-۷- سینماها و تماشاگران فیلم‌های سینمایی
۷۸۹	۱۹-۸- سالن‌های نمایش و موسیقی وابسته به اداره کل فرهنگ و ارشاد اسلامی و برنامه‌های اجرا شده
۷۹۱	۱۹-۹- چاپخانه‌های تحت نظارت اداره کل فرهنگ و ارشاد اسلامی برحسب نوع مالکیت
۷۹۲	۱۹-۱۰- عناوین و شمارگان مطبوعات محلی
۷۹۳	۱۹-۱۱- کتابخانه‌های عمومی، اعضاء و کتاب‌های موجود بر حسب شهرستان
۷۹۳	۱۹-۱۲- تعداد و اعضای مراکز فرهنگی و هنری کانون پرورش فکری کودکان و نوجوانان و فعالیت‌های کتابخانه‌های آن
۷۹۴	۱۹-۱۳- بازدیدکنندگان از موزه‌ها و بناهای تاریخی تحت پوشش اداره کل میراث فرهنگی، صنایع‌دستی و گردشگری
۷۹۵	۱۹-۱۴- اماکن ورزشی به تفکیک نوع مکان و گنجایش تماشاگر
۷۹۶	۱۹-۱۵- مربیان و داوران برحسب رشته‌های ورزشی و جنس: ۱۴۰۰
۷۹۷	۱۹-۱۶- ورزشکاران سازمان یافته برحسب رشته‌های ورزشی: ۱۴۰۰
۷۹۹	۱۹-۱۷- زائران حج تمتع، عمره مفرده و عتبات عالیات
۸۰۰	۱۹-۱۸- گردشگران خارجی استفاده کننده از هتل‌ها

۲۰- بودجه عمومی استان

۸۰۸	۲۰-۱- خلاصه بودجه استانی
۸۱۰	۲۰-۲- درآمدهای عمومی استان برحسب قسمت، بخش و بند
۸۱۴	۲۰-۳- عملکرد اعتبارات هزینه‌ای دستگاه‌های اجرایی استان از محل درآمد عمومی
۸۱۹	۲۰-۴- عملکرد اعتبارات تملک دارایی‌های سرمایه‌ای دستگاه‌های اجرایی استان از محل درآمد عمومی
۸۲۳	۲۰-۵- اعتبارات تملک دارایی‌های سرمایه‌ای(عمرانی) برحسب امور
۸۲۶	۲۰-۶- عملکرد اعتبارات تملک دارایی‌های سرمایه‌ای(عمرانی) استانی برحسب امور و فصل

۲۱- هزینه و درآمد

۸۳۶	۲۱-۱- متوسط هزینه‌های خالص سالانه یک خانوار شهری و روستایی
۸۳۸	۲۱-۲- متوسط هزینه‌های خالص غیرخوراکی سالانه یک خانوار شهری برحسب اقلام عمده
۸۴۰	۲۱-۳- متوسط هزینه‌های خالص خوراکی و دخانی سالانه یک خانوار شهری برحسب اقلام عمده
۸۴۲	۲۱-۴- متوسط هزینه‌های خالص غیرخوراکی سالانه یک خانوار روستایی برحسب اقلام عمده
۸۴۴	۲۱-۵- متوسط هزینه‌های خالص خوراکی و دخانی سالانه یک خانوار روستایی برحسب اقلام عمده

صفحه	عنوان
۸۴۶	۲۱-۶- برآورد متوسط درآمد خالص سالانه یک خانوار شهری برحسب انواع منابع تامین درآمد
۸۴۸	۲۱-۷- برآورد متوسط درآمد خالص سالانه یک خانوار روستایی برحسب انواع منابع تامین درآمد
۲۲- شاخص‌های قیمت	
۸۵۷	۲۲-۱- شاخص قیمت کالاها و خدمات مصرفی خانوارهای شهری برحسب بخش‌های اصلی، برخی گروه‌ها، طبقات کالایی و گروه‌های اختصاصی
۸۶۳	۲۲-۲- شاخص قیمت کالاها و خدمات مصرفی خانوارهای روستایی برحسب بخش‌های اصلی، برخی گروه‌ها، طبقات کالایی و گروه‌های اختصاصی
۲۳- حساب‌های استانی	
۸۷۴	۲۳-۱- محصول ناخالص داخلی به قیمت بازار و ارزش افزوده در بخش‌های عمده اقتصادی
۸۷۸	۲۳-۲- ستانده بخش‌های عمده اقتصادی به قیمت جاری
۸۸۰	۲۳-۳- مصرف واسطه بخش‌های عمده اقتصادی به قیمت جاری
۲۴- عمران شهری	
۸۸۷	۲۴-۱- خدمات شهری و شهرداری: ۱۴۰۰
۸۸۹	۲۴-۲- مشخصات ایستگاه‌های آتش‌نشانی برحسب مناطق شهرداری در شهر ساری
۸۹۰	۲۴-۳- پسماند جمع‌آوری شده خانگی به تفکیک مناطق ۳ گانه شهرداری شهر ساری
۸۹۱	۲۴-۴- وضعیت فضای سبز شهر ساری برحسب مناطق

فهرست نمودارها

عنوان	صفحه
۱- سرزمین و آب و هوا	
۱-۱- میانگین بارندگی سالانه شهرهای دارای ایستگاه‌های همدیدی از بدو تاسیس تا پایان سال ۱۴۰۰.....	۹۴
۱-۲- میانگین دمای بیشینه و کمینه سالانه شهرهای دارای ایستگاه‌های همدیدی از بدو تاسیس تا پایان سال ۱۴۰۰.....	۹۶
۲- محیط زیست	
۲-۱- مساحت پارک‌های جنگلی طبیعی، فضاهای سبز و ذخیره‌گاه‌های جنگلی در پایان سال ۱۴۰۰.....	۱۰۵
۳- جمعیت	
۳-۱- هرم سنی جمعیت: ۱۳۹۵.....	۱۴۸
۳-۲- تعداد خانوار برحسب شهرستان: ۱۳۹۵.....	۱۶۳
۳-۳- توزیع جمعیت برحسب شهرستان: ۱۳۹۵.....	۱۶۴
۳-۴- متولدین ثبت شده به تفکیک جنس و نقاط شهری و روستایی: ۱۴۰۰-۱۳۹۶.....	۱۸۵
۳-۵- ازدواج و طلاق ثبت شده: ۱۴۰۰-۱۳۹۶.....	۱۸۹
۴- نیروی انسانی	
۴-۱- توزیع نسبی جمعیت شاغل و بیکار ۱۰ ساله و بیشتر برحسب وضع سواد و سطح تحصیلات: ۱۴۰۰.....	۲۰۸
۴-۲- توزیع کارکنان دولت برحسب وضعیت استخدامی: ۱۴۰۰.....	۲۱۲
۴-۳- توزیع کارکنان دولت برحسب مدرک تحصیلی: ۱۴۰۰.....	۲۱۹
۴-۴- متقاضیان کار و افراد به کار گمارده شده برحسب تحصیلات: ۱۴۰۰.....	۲۲۶
۵- کشاورزی، جنگلداری و شیلات	
۵-۱- تعداد بهره‌برداران فهرست شده کشاورزی برحسب شهرستان: ۱۳۹۳.....	۲۴۱
۵-۲- تعداد بهره‌بردارهای کشاورزی با زمین برحسب شهرستان: ۱۳۹۳.....	۲۴۸
۵-۳- مساحت زمین بهره‌بردارهای با زمین زراعی برحسب آبی و دیم: آبان ۱۳۹۳.....	۲۴۹
۵-۴- مساحت زمین بهره‌بردارهای با زمین باغ و قلمستان برحسب آبی و دیم: آبان ۱۳۹۳.....	۲۵۰
۵-۵- مقدار تولید خاویار و گوشت ماهیان خاویاری سال‌های: ۱۴۰۰-۱۳۹۶.....	۲۹۴
۶- معدن	
۶-۱- تعداد معادن در حال بهره‌برداری سال‌های: ۱۳۹۹-۱۳۹۵.....	۳۰۸
۷- نفت و گاز	
۷-۱- مصرف برخی از فراورده‌های اصلی نفتی سال‌های: ۹۷-۱۳۹۵.....	۳۲۳

۸- صنعت

۳۴۸	۸-۱- تعداد جواز تاسیس و پروانه بهره‌برداری صادر شده برای ایجاد کارگاه‌های صنعتی سال‌های: ۱۴۰۰-۱۳۹۶
۳۶۷	۸-۲- تعداد شاغلان کارگاه‌های صنعتی بر حسب طبقات کارکن: ۱۳۹۹
۳۷۳	۸-۳- سرمایه‌گذاری (تغییرات اموال سرمایه‌ای) کارگاه‌های صنعتی بر حسب طبقات کارکن ۱۳۹۹
۳۸۰	۸-۴- ارزش افزوده فعالیت صنعتی کارگاه‌های صنعتی بر حسب طبقات کارکن: ۱۳۹۹

۹- آب و برق

۴۱۵	۹-۱- انواع مشترکان برق بر حسب نوع مصرف: ۱۴۰۰
۴۱۹	۹-۲- مقدار فروش برق بر حسب نوع مصرف: ۱۴۰۰

۱۰- ساختمان و مسکن

۴۲۸	۱۰-۱- پروانه‌های ساختمانی صادره برای احداث ساختمان در نقاط شهری: ۱۴۰۰-۱۳۹۶
-----	--

۱۱- بازرگانی و هتلداری

۴۷۱	۱۱-۱- مقدار واردات و صادرات غیرنفتی از گمرک‌های استان: ۱۴۰۰-۱۳۹۶
۴۷۴	۱۱-۲- ارزش واردات و صادرات غیرنفتی از گمرک‌های استان: ۱۴۰۰-۱۳۹۶

۱۲- حمل و نقل و انبارداری

۵۱۴	۱۲-۱- وزن کالای تخلیه شده در بنادر استان: ۱۴۰۰-۱۳۹۶
۵۱۷	۱۲-۲- تعداد مسافر جابه‌جا شده با پروازهای داخلی: ۱۴۰۰-۱۳۹۶

۱۳- ارتباطات

۵۳۰	۱۳-۱- تلفن‌های منصوبه و مشغول به کار: ۱۴۰۰-۱۳۹۶
-----	---

۱۴- بازارهای مالی

۵۹۴	۱۴-۱- مجموع حق بیمه عاید شده و خسارت پرداختی توسط شرکت‌های بیمه ایران، دانا، البرز و آسیا سال‌های: ۱۴۰۰-۱۳۹۶
-----	--

۱۵- امور قضایی

۶۱۰	۱۵-۱- تصادفات درون‌شهری وسایل نقلیه منجر به فوت، جرح و خسارت: ۱۴۰۰-۱۳۹۶
۶۱۱	۱۵-۲- تصادفات برون‌شهری وسایل نقلیه منجر به فوت، جرح و خسارت: ۱۴۰۰-۱۳۹۶

۱۶- بهزیستی

۶۵۰	۱۶-۱- تعداد کارگاه‌های تحت پوشش اداره کل تامین اجتماعی سال‌های: ۱۴۰۰-۱۳۹۶
۶۵۳	۱۶-۲- بیمه‌شدگان اصلی تحت پوشش اداره کل تامین اجتماعی سال‌های: ۱۴۰۰-۱۳۹۶
۶۶۰	۱۶-۳- تعداد بیمه‌شدگان تحت پوشش اداره کل بیمه سلامت: ۱۴۰۰-۱۳۹۶

صفحه	عنوان
	۱۷- آموزش
۶۹۰	۱۷-۱- تعداد دانش‌آموزان برحسب دوره‌های تحصیلی: ۱۴۰۰-۱۴۰۱
	۱۷-۲- تعداد دانشجویان دوره‌های مختلف تحصیلی موسسات آموزش عالی برحسب گروه عمده رشته تحصیلی: ۱۴۰۰-۱۴۰۱
۷۲۰	۱۷-۳- تعداد دانشجویان دوره‌های مختلف تحصیلی موسسات آموزش عالی برحسب شهرستان: ۱۴۰۰-۱۴۰۱
۷۲۶	۱۷-۴- دانش‌آموختگان دوره‌های مختلف تحصیلی موسسات آموزش عالی به تفکیک نوع وابستگی به دستگاه اجرایی
۷۳۱	
	۱۸- بهداشت و درمان
	۱۸-۱- پزشکان و دکترای تخصصی شاغل در دانشگاه‌های علوم پزشکی برحسب رشته و نوع تخصص: ۱۴۰۰
۷۴۸	
	۱۹- فرهنگ، ورزش و گردشگری
	۱۹-۱- تعداد برنامه‌های اجرا شده در سالن‌های وابسته به اداره کل فرهنگ و ارشاد اسلامی سال‌های: ۱۳۹۶-۱۴۰۰
۷۹۰	
	۲۰- بودجه عمومی استان
	۲۰-۱- عملکرد اعتبارات هزینه‌ای دستگاه‌های اجرایی استان از محل درآمد عمومی سال‌های: ۱۳۹۶-۱۴۰۰
۸۱۸	
	۲۰-۲- عملکرد اعتبارات تملک دارایی‌های سرمایه‌ای برحسب امور سال: ۱۴۰۰
۸۲۵	
	۲۱- هزینه و درآمد خانوار
	۲۱-۱- متوسط هزینه‌های خالص سالانه یک خانوار سال‌های ۱۳۹۶-۱۴۰۰
۸۳۷	
	۲۱-۲- برآورد متوسط درآمد خالص سالانه یک خانوار سال‌های ۱۳۹۶-۱۴۰۰
۸۵۰	
	۲۲- شاخص‌های قیمت
	۲۲-۱- شاخص بهای کل کالاها و خدمات مصرفی سال‌های: ۱۳۹۶-۱۴۰۰
۸۶۷	
	۲۳- حساب‌های استان
	۲۳-۱- ارزش‌افزوده بخش‌های عمده اقتصادی سال‌های: ۱۳۹۷-۹۸
۸۷۶	
	۲۳-۲- محصول ناخالص داخلی به قیمت بازار طی سال‌های: ۱۳۹۴-۹۸
۸۷۷	
	۲۴- عمران شهری
	۲۴-۱- وسعت بوستان شهر شهری: ۱۳۹۶-۱۴۰۰
۸۹۲	

فهرست نقشه

صفحه	عنوان
۴۶	نقشه استانی جمهوری اسلامی ایران ۱۴۰۰
۴۷	نقشه تقسیمات کشوری استان مازندران در سال ۱۴۰۰.....
۴۸	نقشه تقسیمات کشوری شهرستان رامسر در سال ۱۴۰۰.....
۴۹	نقشه تقسیمات کشوری شهرستان تنکابن در سال ۱۴۰۰.....
۵۰	نقشه تقسیمات کشوری شهرستان عباس آباد در سال ۱۴۰۰.....
۵۱	نقشه تقسیمات کشوری شهرستان چالوس در سال ۱۴۰۰.....
۵۲	نقشه تقسیمات کشوری شهرستان کلاردشت در سال ۱۴۰۰.....
۵۳	نقشه تقسیمات کشوری شهرستان نوشهر در سال ۱۴۰۰.....
۵۴	نقشه تقسیمات کشوری شهرستان نور در سال ۱۴۰۰.....
۵۵	نقشه تقسیمات کشوری شهرستان محمودآباد در سال ۱۴۰۰.....
۵۶	نقشه تقسیمات کشوری شهرستان آمل در سال ۱۴۰۰.....
۵۷	نقشه تقسیمات کشوری شهرستان فریدونکنار در سال ۱۴۰۰.....
۵۸	نقشه تقسیمات کشوری شهرستان بابلسر در سال ۱۴۰۰.....
۵۹	نقشه تقسیمات کشوری شهرستان بابل در سال ۱۴۰۰.....
۶۰	نقشه تقسیمات کشوری شهرستان جویبار در سال ۱۴۰۰.....
۶۱	نقشه تقسیمات کشوری شهرستان قائمشهر در سال ۱۴۰۰.....
۶۲	نقشه تقسیمات کشوری شهرستان سیمرغ در سال ۱۴۰۰.....
۶۳	نقشه تقسیمات کشوری شهرستان سوادکوه شمالی در سال ۱۴۰۰.....
۶۴	نقشه تقسیمات کشوری شهرستان سوادکوه در سال ۱۴۰۰.....
۶۵	نقشه تقسیمات کشوری شهرستان ساری در سال ۱۴۰۰.....
۶۶	نقشه تقسیمات کشوری شهرستان میاندورود در سال ۱۴۰۰.....
۶۷	نقشه تقسیمات کشوری شهرستان نکا در سال ۱۴۰۰.....
۶۸	نقشه تقسیمات کشوری شهرستان بهشهر در سال ۱۴۰۰.....
۶۹	نقشه تقسیمات کشوری شهرستان گلوگاه در سال ۱۴۰۰.....

گزیده اطلاعات

استان مازندران با وسعت ۲۳۷۷۱/۲ کیلومتر مربع، در نیمه‌ی شمالی کشور، بین ۳۵ درجه و ۴۶ دقیقه تا ۳۶ درجه و ۵۸ دقیقه عرض شمالی، از خط استوا و ۵۰ درجه و ۲۰ دقیقه تا ۵۴ درجه و ۱۰ دقیقه طول شرقی، از نصف النهار گرینویچ قرار دارد. حد شمالی آن، دریای خزر، حد جنوبی، استان‌های تهران و سمنان، حد غربی، گیلان و حد شرقی، استان گلستان می‌باشد.

بلندترین قله استان، دماوند با ارتفاع ۵۶۱۰ متر، در میان رشته کوه البرز قرار دارد. در کناره‌های جنوبی دریای خزر، ارتفاع زمین ۲۸ متر پایین‌تر از سطح دریای آزاد است.

در سال ۱۴۰۰ استان مازندران براساس تقسیمات کشوری دارای ۲۲ شهرستان، ۶۳ شهر، ۵۸ بخش، ۱۳۳ دهستان و مساحتی حدود ۲۳۷۷۱/۲ کیلومتر مربع می‌باشد.

در سال مذکور استان مازندران دارای ۳۶۰۲ آبادی (۲۸۹۷ آبادی دارای سکنه، ۷۰۵ آبادی خالی از سکنه) می‌باشد. شهرستان ساری با مساحت ۳۲۲۳/۴ کیلومترمربع، بزرگترین و شهرستان سیمرغ با ۹۳/۶ کیلومترمربع مساحت، کوچکترین شهرستان می‌باشد.

در سال ۱۴۰۰ در استان ۸ ایستگاه هواشناسی سینوپتیک، ۷ ایستگاه هواشناسی سینوپتیک تکمیلی و ۱۴ ایستگاه هواشناسی کلیماتولوژی وجود داشت.

در سال ۱۴۰۰ ایستگاه بلده با ۱۴۰ روز بیشترین روزهای یخبندان را در طول سال داشته است. در سال مذکور، ایستگاه رامسر با ۲۰۵۵/۶ میلیمتر، بیشترین و ایستگاه کجور با ۴۳۳/۹ میلیمتر، کمترین میزان بارندگی سالانه از بدو تاسیس تا پایان سال ۱۴۰۰ را بین شهرهای دارای ایستگاه‌های هم‌پدی دارا بوده‌اند.

در این سال بالاترین بیشینه و پایین‌ترین کمینه دمای سالانه هوا شهرهای دارای ایستگاه‌های هم‌پدی از بدو تاسیس تا پایان سال ۱۴۰۰ به ترتیب در ایستگاه‌های ساری و گلوگاه ۴۲/۶ و ایستگاه بلده ۲۳/۶- درجه سلسیوس به ثبت رسیده است.

در سال ۱۴۰۰ مجموع وسعت پارک‌های جنگلی طبیعی، فضاهای سبز و ذخیره‌گاه‌های جنگلی استان ۳۰۹۱۰/۹ هکتار بوده است. در همین سال تعداد ۱۱۱ مورد آتش‌سوزی در جنگل‌ها و مراتع استان رخ داده است که در مقایسه با سال قبل حدود ۲/۶ درصد کاهش داشته است.

در سال ۱۴۰۰، ۱۷/۸ درصد از جمعیت استان تحت پوشش خدمات جمع‌آوری و دفع بهداشتی فاضلاب شهری بوده‌اند که نسبت به سال قبل ۰/۶ درصد افزایش داشته است. بیش‌ترین درصد جمعیت تحت پوشش خدمات جمع‌آوری و دفع بهداشتی فاضلاب شهری مربوط به شهرستان نوشهر است که حدود ۶۳/۶ درصد از کل جمعیت شهرستان را تحت پوشش قرار می‌دهد. همچنین شهرستان نور با حدود ۱/۴ درصد، کمترین جمعیت تحت پوشش خدمات جمع‌آوری و دفع بهداشتی فاضلاب شهری را به خود اختصاص داده‌اند.

در سال ۱۴۰۰ متوسط حجم فاضلاب جمع‌آوری شده در نقاط شهری ۵۸۱۹۸ متر مکعب در روز بوده است که نسبت به سال قبل ۳ درصد افزایش داشته است. بیش‌ترین حجم فاضلاب جمع‌آوری شده مربوط به

شهرستان ساری با سهم ۴۴/۳ درصد و کمترین حجم فاضلاب جمع‌آوری شده مربوط به شهرستان بهشهر با سهم ۰/۳ درصد از کل فاضلاب‌های استان بوده است.

براساس آخرین سرشماری عمومی نفوس و مسکن در آبان ۱۳۹۵ جمعیت استان ۳۲۸۳۵۸۲ نفر، بوده (۵۰/۴ درصد مرد و ۴۹/۶ درصد زن) که در مقایسه با سرشماری عمومی نفوس و مسکن آبان ۱۳۹۰، متوسط رشد سالانه جمعیت معادل ۱/۳۳ درصد، بوده است. بیشترین جمعیت در سال ۱۳۹۵، متعلق به گروه سنی ۳۰-۳۴ سال (۱۱/۱ درصد جمعیت) بوده است. در سرشماری سال ۱۳۹۵، تعداد ۱۰۸۴۷۹۸ خانوار، در استان وجود داشته که از این تعداد ۵۷/۶ درصد، در نقاط شهری ساکن بوده‌اند.

در سال ۱۴۰۰ تعداد ۳۰۲۰۳ واقعه ولادت، ثبت شده که از این تعداد حدود ۴۸/۳ درصد متولدین دختر بوده‌اند. در این سال ۲۰۲۲۸ ازدواج به ثبت رسیده که نسبت به سال گذشته ۵/۶ درصد، کاهش داشته است. همچنین در این سال ۹۸۴۰ طلاق، به ثبت رسیده است که نسبت به سال گذشته حدود ۰/۴ درصد افزایش داشته است.

در سال ۱۴۰۰ براساس نتایج طرح آمارگیری از نیروی کار، ۴۳/۲ درصد جمعیت ۱۵ ساله و بیش‌تر استان از نظر اقتصادی فعال بوده که در میان این گروه جمعیتی ۴۰/۲ درصد شاغل و ۳/۰ درصد بیکار بوده‌اند. در سال ۱۴۰۰ نرخ بیکاری استان ۷/۰ درصد، همچنین نرخ بیکاری مردان و زنان به ترتیب ۵/۴ و ۱۵/۵ درصد بوده است. در این سال نرخ بیکاری در نقاط شهری و روستایی به ترتیب ۸/۱ و ۵/۴ درصد بوده است. در سال مذکور نرخ بیکاری در گروه جمعیتی ۲۴-۱۵ ساله استان ۲۴/۶ درصد بوده است.

در سال ۱۴۰۰ سهم اشتغال در بخش کشاورزی ۱۸/۸ درصد، بخش صنعت ۳۰/۵ درصد، و در بخش خدمات ۵۰/۸ درصد بوده است.

براساس نتایج سرشماری عمومی کشاورزی سال ۱۳۹۳ تعداد ۳۲۲۵۰۳ بهره‌بردار اعم از خانوارها و شرکت‌ها و موسسات عمومی در استان فهرست شده که شامل فعالیت زراعت، باغداری، کشت گلخانه‌ای، پرورش دام سنگین و سبک، پرورش زنبور عسل و کرم ابریشم، پرورش طیور به روش سنتی و پرورش ماهی بوده است. براساس نتایج این سرشماری مساحت اراضی زراعی استان برابر با ۲۴۲۵۶۳ هکتار و مساحت اراضی باغ و قلمستان استان برابر با ۹۰۸۴۷ هکتار بوده است. در سال ۱۴۰۰، ۱۹ کشتارگاه طیور در استان وجود داشته است. در سال زراعی ۱۴۰۰-۱۳۹۹ سطح زیرکشت محصولات سالانه ۴۱۴۷۶۰ هکتار بوده که از این میان ۸۴/۹ درصد آبی و ۱۵/۱ درصد دیم بوده است.

در سال ۱۴۰۰ مقدار تولید خاویار و گوشت از انواع ماهیان خاویاری (فیل ماهی، تاس ماهی، دراکول) به ترتیب ۷۴۱/۷ و ۸۸۱۰ کیلوگرم بوده است که نسبت به سال قبل به ترتیب ۳۹۶/۵ و ۲۴۵/۵ درصد افزایش داشته است. همچنین در این سال مقدار تولید ماهی خاویاری از مزارع پرورش ماهی ۲۰۵۶ تن بوده است.

در سال ۱۴۰۰، ۲۱۸۹ شرکت تعاونی کشاورزی فعال تحت پوشش اداره کل تعاون، کار و رفاه اجتماعی با ۲۱۴۲۶ شاغل وجود داشته است.

بر اساس نتایج طرح آمارگیری از معادن فعال استان در سال ۱۳۹۹ تعداد ۱۱۲ معدن در حال بهره‌برداری وجود داشته که ۶۴ معدن آن شن و ماسه و ۴۸ معدن آن مربوط به استخراج مواد معدنی دیگر می‌باشد. نتایج بدست آمده نشان می‌دهد که در ۱۱۲ معدن فوق ۳۱۹۶ نفر، به کار اشتغال داشته‌اند و تعداد شاغلان نسبت به سال ۱۳۹۸ حدود ۱۲/۳ درصد افزایش یافته‌است.

در سال ۱۳۹۹ ارزش کل تولیدات ۱۱۲ معدن بالغ بر ۶۲۰۳ میلیارد ریال بوده که در بین فعالیت‌های مختلف معادن شن و ماسه، ذغال سنگ خشک و سنگ آهک به ترتیب با ۲۹۹۵، ۲۰۴۰ و ۷۲۸ میلیارد ریال، بالاترین ارزش تولیدات سالانه را داشته‌اند.

ارزش افزوده حاصل از فعالیت معادن در حال بهره‌برداری استان در سال ۱۳۹۹، بالغ بر ۴۵۴۷ میلیارد ریال بوده است که معادن شن و ماسه، ذغال سنگ و سنگ آهک به ترتیب با ۲۲۶۶، ۱۴۳۵ و ۵۳۴ میلیارد ریال دارای بالاترین میزان ارزش افزوده بوده‌اند. مجموع ارزش افزوده معادن فوق ۹۳/۱ درصد از کل ارزش افزوده معادن استان را به خود اختصاص داده‌است.

با توجه به اینکه اطلاعات سال ۱۳۹۸، ۱۳۹۹ و ۱۴۰۰ شرکت پخش فراورده‌های نفتی استان مازندران در دسترس نبوده بنابراین براساس آخرین اطلاعات موجود در سال ۱۳۹۷، میزان مصرف انواع فراورده‌های نفتی شامل گاز مایع ۹۷۳۰۷ تن، بنزین ۱۱۹۵۳۲۸/۹ مترمکعب، نفت سفید ۶۴۲۵۳/۹ مترمکعب، نفت گاز ۶۱۱۶۱۱/۴ مترمکعب و نفت کوره ۱۰۲۸۷۰۶ مترمکعب بوده است.

در سال ۱۳۹۷ بنزین با بیش‌ترین سهم مصرف سالانه در بین فراورده‌های نفتی رتبه نخست را به خود اختصاص داده است. همچنین نفت کوره با مصرف سالانه ۱۰۲۸۷۰۶ مترمکعب در رتبه دوم قرار داشته است.

از کل شهرها و روستاهای استان تا پایان سال ۱۴۰۰ تعداد ۵۹ شهر و ۲۴۷۰ روستای استان گازرسانی شده و میزان مصرف گاز طبیعی در این سال برابر با ۸۰۲۹/۹ میلیون مترمکعب بوده است.

در سال ۱۳۹۹ تعداد شاغلان در کارگاه‌های صنعتی ده نفر کارکن و بیش‌تر ۶۳۶۵۷ نفر بوده که نسبت به سال قبل ۳/۵ درصد کاهش داشته است.

همچنین از این تعداد شاغل ۲۶/۸ درصد در کارگاه‌های صنعتی ۱۰-۴۹ نفر کارکن و ۷۳/۲ درصد در کارگاه‌های صنعتی ۵۰ نفر کارکن و بیش‌تر مشغول به کار بوده‌اند.

در سال ۱۳۹۹ سرمایه‌گذاری در کارگاه‌های صنعتی ده نفر کارکن و بیش‌تر ۲۱۶۶۳۰۳۴ میلیون ریال بوده که نسبت به سال قبل ۸۹/۲ درصد افزایش داشته است.

در همین سال ارزش افزوده فعالیت صنعتی کارگاه‌های صنعتی ده نفر کارکن و بیش‌تر، ۱۴۱۵۶۰۳۹۱ میلیون ریال، بوده که نسبت به سال قبل ۷۰/۳ درصد افزایش داشته است.

در پایان اسفند سال ۱۴۰۰ در استان ۹۰ شرکت تعاونی فرش دستباف با ۷۷۴ شاغل وجود داشته است. در سال آبی ۱۴۰۰-۱۳۹۹ مقدار تخلیه سالانه منابع آب زیرزمینی حدود ۲۰۶۰/۰۴ میلیون مترمکعب بوده که نسبت به سال آبی ۹۹-۱۳۹۸، ۰/۰۲ درصد کاهش را نشان می‌دهد.

گزیده اطلاعات - سالنامه آماری استان مازندران ۱۴۰۰

در سال ۱۴۰۰ انشعاب آب شهری (شهرهای تکمیل شده) و روستایی به ترتیب ۶۵۸۰۸۷ و ۴۷۱۳۲۱ فقره بوده که نسبت به سال گذشته به ترتیب ۲/۰ و ۳/۱ درصد افزایش را نشان می‌دهد.

در سال ۱۴۰۰ تولید ناویژه برق استان ۱۳۸۷۳/۰ میلیون کیلو وات ساعت بوده است که حدود ۷۸/۰ درصد آن در نیروگاه شهید سلیمی (بخاری و سیکل ترکیبی) نکا تولید شده است. همچنین مقدار تولید ناویژه برق، نسبت به سال گذشته ۱۷/۰ درصد افزایش داشته است.

از تعداد مشترکین برق در سال ۱۴۰۰ حدود ۷۷/۸ درصد مشترکین خانگی، ۴/۶ درصد عمومی، ۴/۵ درصد کشاورزی، ۰/۷ درصد صنعتی، ۰/۹ درصد روشنایی معابر و ۱۱/۶ سایر مشترکین بوده‌اند. همچنین در این سال، ۴۸/۹ درصد از برق فروخته شده، صرف مصارف خانگی، ۸/۵ درصد عمومی، ۱۲/۱ درصد کشاورزی، ۱۷/۸ درصد صنعتی، ۸/۱ روشنایی معابر و ۴/۶ درصد سایر شده است.

در سال ۱۴۰۰، ۴۳۶۷ فقره پروانه ساختمانی با ۲۸۶۸ هزارمترمربع مساحت زیربنا، توسط شهرداری‌های استان صادر شده است که نسبت به سال قبل به ترتیب ۲۴/۹ درصد و ۱۳/۰ درصد کاهش داشته‌است. لازم به ذکر است بیش از ۸۶/۶ درصد پروانه‌های صادر شده مربوط به واحدهای مسکونی می‌باشد.

در این سال ۹۸/۰ درصد از پروانه‌های ساختمانی صادر شده از نوع بتون آرمه بوده‌است. در سال ۱۴۰۰ ارزش واردات و صادرات غیرنفتی استان ۱۰۹۵۳۲/۷ میلیارد ریال بوده که نسبت به سال قبل ۴۵/۷ درصد افزایش داشته است. از مجموع ارزش مذکور ۴۵/۹ درصد مربوط به واردات و ۵۴/۱ درصد مربوط به صادرات غیرنفتی می‌باشد.

در سال ۱۴۰۰، ۲/۸ میلیون تن، انواع کالا به ارزش ۵۰۲۶۲/۵ میلیارد ریال از طریق پایانه‌های گمرکی وارد استان شده است که ارزش آن نسبت به سال قبل ۲۶/۴ درصد افزایش داشته است. همچنین در این سال مقدار ۰/۹ میلیون تن، انواع کالاهای غیرنفتی به ارزش ۵۹۲۷۰/۲ میلیارد ریال از طریق پایانه‌های گمرکی به خارج از کشور صادر شده است که ارزش آن نسبت به سال قبل ۶۷/۴ درصد افزایش داشته است.

همچنین در سال مذکور، تعداد ۱۸۲ شرکت تعاونی روستایی با ۲۸۳۹۹۵ عضو وجود داشته که میزان سرمایه شرکت‌های مزبور ۳۴۴/۶ میلیارد ریال بوده است.

در سال ۱۴۰۰ تعداد اقامتگاه‌های استان ۶۳۷ واحد شامل هتل، مهمان‌پذیر، هتل آپارتمان، پانسیون، مجتمع گردشگری، اقامتگاه سنتی و اقامتگاه بوم گردی بوده است.

در سال ۱۴۰۰ مجموع طول خطوط راه آهن شامل اصلی، فرعی و مانوری، صنعتی و تجاری ۴۰۰ کیلومتر بوده است. همچنین در سال ۱۴۰۰ تعداد مسافر جابجا شده توسط راه آهن ۸۰۸ هزار نفر بوده‌است. در همین سال طول راه‌های بین شهری استان ۲۴۶۳/۱ کیلومتر و طول راه‌های روستایی ۷۸۶۰/۷ کیلومتر بوده‌است.

در سال ۱۴۰۰ تعداد ۴۰۲۹۶ وسیله نقلیه موتوری و موتورسیکلت در استان شماره‌گذاری شده است که نسبت به سال قبل ۲۶/۹ درصد افزایش را نشان می‌دهد.

سالنامه آماری استان مازندران ۱۴۰۰ ————— گزیده اطلاعات

در همین سال ۲۱۱۹۴۲۲ مسافر(برون استانی) با ۴۴۵۱۵۲ سفر توسط وسایل نقلیه مسافری جاده‌ای(اتوبوس، مینی‌بوس و سواری) جابجا شده است.

در سال مذکور میزان کالاهای غیر نفتی تخلیه و بارگیری شده در بنادر استان به ترتیب ۲۷۱۹۳۲۴ و ۸۸۱۹۸۲ تن بوده است که نسبت به سال قبل به ترتیب ۲/۸ درصد کاهش و ۵۷/۹ درصد افزایش داشته است.

در سال ۱۴۰۰ تعداد کل تلفن‌های ثابت منصوبه استان در مناطق شهری و روستایی برابر با ۲۰۲۳۲۴۲ تلفن و تعداد تلفن‌های مشغول بکار نیز برابر با ۱۴۸۹۸۰۰ خط تلفن بوده است. همچنین در این سال تعداد خطوط تلفن‌های همراه واگذار شده و مشغول بکار به ترتیب برابر با ۷۹۹۴۴۴۴ و ۵۷۴۵۴۴۰ و تعداد خطوط پر سرعت اینترنت ثابت برابر با ۴۷۶۹۴۶ بوده است.

در پایان سال ۱۴۰۰ مانده انواع سپرده نزد بانک کشاورزی ۹۷۱۰۷۵۰۴، مسکن ۶۲۲۶۴۰۸۵، ملت ۱۲۱۱۵۵۹۰۸ و ملی ۲۴۱۱۳۰۰۲۱ میلیون ریال بوده است که نسبت به سال قبل به ترتیب ۲۹/۷، ۲۰/۵، ۳۲/۸ و ۲۳/۵ درصد افزایش داشته است.

همچنین مجموع حق بیمه عاید شده از شرکت‌های بیمه ایران، دانا، البرز و آسیا ۱۹۳۵۳۶۸۷ میلیون ریال و مجموع خسارت از شرکت‌های مذکور ۱۲۳۱۸۱۵۶ میلیون ریال بوده است که نسبت به سال قبل به ترتیب ۲۲/۲ و ۴۰/۴ درصد رشد داشته است.

در سال ۱۴۰۰ تعداد دادگاه‌های عمومی ۲۰۴ شعبه، تعداد دادگاه‌های انقلاب ۷ شعبه و تعداد دادگاه‌های تجدید نظر ۴۰ شعبه و تعداد دادرسی ۱۳۱ شعبه بوده است.

در سال ۱۴۰۰، ۸۲۶ مورد سرقت اماکن دولتی و ۷۷۷۴ مورد سرقت منزل توسط نیروی انتظامی استان ثبت شده است که نسبت به سال قبل به ترتیب ۷/۳ درصد و ۲/۰ درصد افزایش داشته است. همچنین در این سال ۱۹۹۱ مورد سرقت مغازه، ۱۳۲۵ مورد سرقت اتومبیل و ۲۲۴۸ مورد سرقت موتورسیکلت ثبت شده است که نسبت به سال گذشته به ترتیب ۵/۱ درصد کاهش، ۴/۷ درصد و ۴/۳ درصد افزایش داشته است.

در این سال تعداد تصادفات درون شهری استان، ۴۱۳۸۰ فقره بوده است که ۰/۴ درصد این تصادفات منجر به فوت گردیده است. همچنین در مورد تصادفات برون شهری در استان می‌توان گفت از ۳۶۴۲۳ فقره ۱/۱ درصد آن منجر به فوت شده است.

در سال ۱۴۰۰، ۶۴۵۹ کیلوگرم انواع مواد مخدر توسط نیروی انتظامی استان کشف شده که نسبت به سال قبل، ۳/۲ درصد کاهش داشته است. کانابیس با ۴۷/۶ درصد بیشترین سهم را داشته است.

در سال ۱۴۰۰ تعداد معتمدان بهبودیافته بهره‌مند شده از آموزش‌های مهارت شغلی و شایستگی‌های فنی و حرفه ای ۷۵۳ نفر بوده است که نسبت به سال قبل ۱۷۲/۸ درصد افزایش داشته است.

در سال ۱۴۰۰ تعداد ۹۲ مرکز دولتی و غیردولتی تحت پوشش معاونت اجتماعی اداره کل بهزیستی شامل مراکز نگهداری کودکان بی سرپرست و آسیب‌های اجتماعی ارائه خدمت نموده‌اند. همچنین در این سال ۵۱۹۱۱ خانوار از اداره کل بهزیستی استان مستمراً دریافت نموده‌اند.

در پایان سال ۱۴۰۰، ۱۰۲۹۱۶ کارگاه تحت پوشش سازمان تامین اجتماعی بوده است. در سال مذکور از ۱۶۳۴۴۹۳ نفر بیمه شده ۴۱/۵ درصد بیمه شده اصلی بوده‌اند که نسبت به سال گذشته ۲/۶ درصد افزایش داشته است.

در سال ۱۴۰۰، ۱۴۴۳۹۱۶ نفر بیمه شده تحت پوشش اداره‌ی کل بیمه سلامت بوده‌اند که از این تعداد؛ ۱۶/۴ درصد را کارکنان دولت، ۰/۴ درصد را ایرانیان، ۱۷/۳ درصد را بیمه همگانی سلامت، ۶۱/۶ درصد را روستائیان و ۴/۳ درصد را سایر اقشار تشکیل داده‌اند.

براساس نتایج سرشماری عمومی نفوس و مسکن سال ۱۳۹۵ در جمعیت ۶ ساله و بیشتر میزان باسوادی مردان و زنان به ترتیب ۹۱/۹۴ و ۸۵/۳۹ درصد بوده است.

در سال تحصیلی ۱۴۰۱-۱۴۰۰ تعداد ۵۶۰۸۸۷ دانش‌آموز در مقاطع مختلف مشغول به تحصیل بوده‌اند که از این تعداد ۲۶۳۷ نفر در مدارس آموزش استثنایی، ۳۲۷۱۱ نفر در دوره پیش دبستان، ۲۷۳۲۱۰ نفر در دوره ابتدایی، ۱۲۹۴۴۹ نفر در دوره اول متوسطه، ۱۱۱۹۳۶ نفر در دوره دوم متوسطه و ۱۰۹۴۴ نفر در دوره‌های اول و دوم متوسطه بزرگسال مشغول به تحصیل بوده‌اند.

در سال تحصیلی ۱۴۰۱-۱۴۰۰ تعداد کل دانشجویان استان ۱۶۱۸۶۶ نفر بوده‌است که نسبت به سال تحصیلی قبل ۴۱/۸ درصد افزایش داشته است.

از کل دانشجویان ۱۳/۵ درصد، در مقطع کاردانی (فوق دیپلم)، ۶۱/۸ درصد در مقطع کارشناسی (لیسانس) ۱۶/۸ درصد در مقطع کارشناسی ارشد (فوق لیسانس)، ۷/۹ درصد در مقطع دکترای حرفه‌ای و تخصصی مشغول تحصیل می‌باشند.

در سال ۱۴۰۰ تعداد ۳۳۲۱ نفر پزشک و دکترای تخصصی در دانشگاه‌های علوم پزشکی استان شاغل بوده‌اند که از این تعداد ۱۰۹۲ نفر پزشک عمومی، ۱۶۸۴ نفر پزشک متخصص و بالاتر، ۳۴۹ نفر دندانپزشک، ۱۸۸ نفر داروساز و ۸ نفر دکترای علوم آزمایشگاهی بوده‌اند. همچنین در این سال بیش از ۱۶۴۶۲ نفر پیراپزشک نیز مشغول به کار بوده‌اند.

در سال ۱۴۰۰، ۶۸۵۰ تخت مصوب در ۴۸ بیمارستان فعال در استان وجود داشته است که ۷۹/۵ درصد از آن‌ها وابسته به دانشگاه علوم پزشکی است.

همچنین در این سال، ۳۲۸ مرکز خدمات جامع سلامت، ۲۰۰ پایگاه بهداشت شهری و روستایی، ۱۲۶۰ خانه بهداشت فعال و ۲ مرکز ارائه دهنده تسهیلات زایمانی در کل استان فعالیت داشته است.

در سال ۱۴۰۰ تعداد ۲۹۹ آزمایشگاه تشخیص پزشکی، ۵۴۳ مرکز جامع توانبخشی پزشکی، ۱۸۲ مرکز پزشکی هسته‌ای و ۵۷۲ داروخانه در استان وجود داشته است.

در سال ۱۴۰۰ مقدار تولید برنامه‌های رادیویی مرکز مازندران ۴۲۴۳ ساعت بوده که نسبت به سال قبل ۶/۱ درصد افزایش داشته است. همچنین در سال مذکور مقدار تولید برنامه‌های تلویزیونی در سیمای جمهوری اسلامی ایران مرکز مازندران ۲۱۵۳ ساعت بوده، که نسبت به سال قبل ۳۲/۸ درصد افزایش داشته است.

در سال ۱۴۰۰ تعداد تماشاگران فیلم‌های سینمایی در ۲۰ سالن سینمای استان ۱۸۲ هزار نفر بوده است. در سال ۱۴۰۰ تعداد عناوین مطبوعات محلی منتشر شده در استان شامل: روزنامه، هفته‌نامه، دو هفته‌نامه، ماهنامه، فصلنامه و دوفصلنامه ۱۵۹ عنوان بوده است که نسبت به سال قبل ۱/۲ درصد کاهش داشته است. در سال ۱۴۰۰ تعداد کتابخانه‌های عمومی استان ۱۱۷ باب بوده که نسبت به سال ۱۳۹۹، ۰/۹ درصد افزایش یافته است.

در سال ۱۴۰۰ بیشترین بازدیدکنندگان از موزه‌ها و بناهای تاریخی تحت پوشش اداره کل میراث فرهنگی، صنایع دستی و گردشگری متعلق به موزه کندلوس بوده که ۵۴/۳ درصد از کل بازدیدکنندگان از موزه را به خود اختصاص داده است.

در سال ۱۴۰۰ تعداد زائران حج تمتع و عمره مفرده صفر و عتبات عالیات ۳۷۲۰ بوده است.

عملکرد درآمدهای عمومی استان در سال ۱۴۰۰ بالغ بر ۱۲۱۱۸/۴ میلیارد ریال بوده است که در مقایسه با سال قبل ۵۷/۴ درصد کاهش داشته است. در سال ۱۴۰۰ درآمدهای مالیاتی با ۹۱/۵ درصد، بیش‌ترین سهم درآمدهای مصوب استان را تشکیل می‌دهند.

عملکرد اعتبارات هزینه‌ای دستگاه‌های اجرایی استان از محل درآمد عمومی در سال ۱۴۰۰ حدود ۱۳۱۱۱/۷ میلیارد ریال بوده است که در مقایسه با سال قبل ۳۷/۰ درصد، افزایش را نشان می‌دهد. همچنین عملکرد اعتبارات تملک دارایی‌های سرمایه‌ای دستگاه‌های اجرایی استان از محل درآمد عمومی در سال ۱۴۰۰، ۱۷۶۸۴/۵ میلیارد ریال بوده است که در مقایسه با سال قبل ۱۵۵/۱ درصد افزایش داشته است.

در سال ۱۴۰۰ متوسط هزینه‌های خالص سالانه یک خانوار شهری، ۹۴۳/۴ میلیون ریال بوده که شامل ۶۹۲/۰ میلیون ریال (۷۳/۳٪) هزینه‌های غیرخوراکی و ۲۵۱/۴ میلیون ریال (۲۶/۷٪) هزینه‌های خوراکی و دختانی می‌باشد که نسبت به سال گذشته افزایشی به میزان ۴۲/۴ درصد را نشان می‌دهد.

در سال ۱۴۰۰ متوسط هزینه‌های خالص یک خانوار روستایی ۷۸۵/۲ میلیون ریال می‌باشد که شامل: ۵۰۸/۳ میلیون ریال (۶۴/۷٪)، هزینه‌های غیرخوراکی و ۲۷۶/۹ میلیون ریال (۳۵/۳٪)، هزینه‌های خوراکی و دختانی می‌باشد که نسبت به سال گذشته افزایشی به میزان ۵۱/۷ درصد را نشان می‌دهد.

در سال ۱۴۰۰ برآورد متوسط درآمد سالانه یک خانوار شهری در حدود ۱۲۴۸/۴ میلیون ریال، می‌باشد که از میان منابع تامین درآمد، درآمدهای متفرقه بیش‌ترین سهم (۴۶/۸٪) را به خود اختصاص می‌دهد.

در سال ۱۴۰۰ برآورد متوسط درآمد سالانه یک خانوار روستایی در حدود ۹۸۲/۸ میلیون ریال، می باشد که از میان منابع تامین درآمد، درآمد از مشاغل آزاد بیشترین سهم (۳۷/۸٪) را به خود اختصاص می دهد.

شاخص قیمت کالاها و خدمات مصرفی خانوارهای شهری در سال ۱۴۰۰ با افزایشی به میزان ۴۳/۹ درصد، نسبت به سال قبل به عدد ۳۴۴/۰ (بر مبنای سال پایه ۱۳۹۵) رسید. شاخص قیمت کالاها و خدمات مصرفی خانوارهای شهری در دو گروه اختصاصی «کالاها» و «خدمات» نسبت به سال گذشته به ترتیب ۴۹/۹ و ۳۱/۷ درصد افزایش یافته است.


شاخص قیمت کالاها و خدمات مصرفی خانوارهای روستایی در سال ۱۴۰۰ نسبت به سال ۱۳۹۹، ۴۴/۶ درصد افزایش یافته و به عدد ۳۶۵/۶ (بر مبنای سال پایه ۱۳۹۵) رسیده است. شاخص قیمت کالاها و خدمات مصرفی خانوارهای روستایی در دو گروه اختصاصی «کالاها» و «خدمات» نسبت به سال گذشته به ترتیب ۴۹/۳ و ۳۱/۸ درصد افزایش یافته است.

در سال ۱۳۹۸ محصول ناخالص داخلی استان به قیمت بازار (به قیمت ثابت سال ۱۳۹۰) ۱۱۲۳/۵ هزار میلیارد ریال، بوده است که نسبت به سال ۱۳۹۷، دارای افزایشی معادل ۳۸/۳ درصد، می باشد. در سال ۱۳۹۸ بیشترین سهم ارزش افزوده فعالیت های اقتصادی در محصول ناخالص داخلی استان (به قیمت های ثابت سال ۱۳۹۰) به ترتیب مربوط به فعالیت کشاورزی، شکار، جنگلداری و ماهیگیری (۲۲/۸٪)، عمده فروشی، خرده فروشی، تعمیر وسایل نقلیه و کالاها (۱۹/۲٪)، املاک و مستغلات (۱۲/۹٪) و صنعت (۱۱/۲٪) بوده است.

در سال ۱۴۰۰ تعداد ۶ ایستگاه آتش نشانی در مناطق ۳ گانه شهر ساری وجود داشته است. همچنین در این سال تعداد ۱۴۱۹ مورد آتش سوزی اتفاق افتاده است.

در سال ۱۴۰۰ پسماند جمع آوری شده خانگی شهر ساری ۸۶۲۱۰ تن بوده است. در این سال تعداد ۳۶ بوستان با مساحت ۴۳۳۳۹۸/۳ متر مربع و ۷۹ قطعه پراکنده فضای سبز با مساحت ۱۴۷۷۶۰ مترمربع در مرکز استان وجود داشته است.

فصل اول :



سرزمین و آب و هوا

مقدمه

اطلاعات آماری این فصل شامل «مشخصات طبیعی و تقسیمات کشوری» و «آب و هوا» است. ۱- مشخصات طبیعی و تقسیمات استان مازندران: استان مازندران با مساحتی حدود ۲۳۷۷۱/۲ کیلومتر مربع، ۱/۴۶ درصد مساحت کشور را در بر می‌گیرد. حد شمالی آن، دریای خزر، حد جنوبی آن، استان‌های تهران و سمنان، حد غربی، گیلان و حد شرقی، استان گلستان می‌باشد. رشته اصلی سلسله جبال البرز مانند سدی در جنوب مازندران کشیده شده و مانع ورود رطوبت دریای خزر به نواحی مرکزی ایران می‌گردد.

از نظر ناهمواری‌ها، استان مازندران به دو قسمت جلگه‌ای در شمال و کوهستانی در جنوب تقسیم شده و شیب ناهمواری‌های آن از غرب به شرق به موازات دریای خزر است. رشته کوه البرز با رودهای کوچک و بزرگی که در امتداد جنوبی- شمالی آن جریان دارند به سه منطقه غربی، مرکزی و شرقی تقسیم شده است.

منطقه غربی: شامل چین‌های موازی است که از دره سفیدرود در غرب تا دره کرج و چالوس امتداد داشته و رشته کوه معروف آن تخت سلیمان است. **منطقه مرکزی:** وسیعترین قسمت کوهستان البرز است که از دره چالوس تا دربند و بابل در شرق امتداد دارد.

منطقه شرقی: از دره‌های دربند در غرب شروع

شده و به سمت شرق امتداد می‌یابد. دریای خزر بزرگترین دریاچه جهان به‌شمار می‌رود. کهن‌ترین نام این دریاچه "هیرکانی" و در نقشه‌ها و کتب خارجی دریای «کاسپین» نامیده شده است. وجود دریای خزر نقش تعیین‌کننده در آب و هوای ساحل شمال ایران داشته و زیبایی‌های بی‌نظیر مازندران به موجودیت و حفظ شرایط زیستی این دریا بستگی دارد.

با توجه به ویژگی‌های طبیعی، ارتفاعات و باران سالانه قابل توجه، رودخانه‌های بسیاری در استان جریان دارد که همگی به دریای خزر می‌ریزند. توقف اجباری رطوبت در دامنه‌های شمالی البرز بارندگی‌های فراوان ایجاد می‌کند که با توجه به جهت وزش باد، ناهمواری‌ها، دوری و نزدیکی به دریا و عرض جغرافیایی، دو نوع آب و هوا در استان قابل تشخیص می‌باشد.

۲- آب و هوا

الف) آب و هوای معتدل و مرطوب جلگه‌ای: جلگه غربی و بخشی از مناطق میانی استان دارای این نوع آب و هواست. باران تقریباً در تمام سال با بیش از ۱۱۰۰ میلیمتر و با شدت بیشتر در فصل پاییز می‌بارد و خشکی ممتد در آن به چشم نمی‌خورد.

تعاریف و مفاهیم

شهرستان: واحدی از تقسیمات کشوری با محدوده جغرافیایی معین است که از به هم پیوستن چند بخش همجوار که از نظر عوامل طبیعی و اوضاع اجتماعی، اقتصادی، سیاسی و فرهنگی، واحد متناسب و همگنی را به وجود آورده‌اند، تشکیل شده است.

بخش: واحدی از تقسیمات کشوری با محدوده جغرافیایی معین است که از به هم پیوستن چند دهستان همجوار مشتمل بر چندین مزرعه، مکان، روستا و احیاناً شهر، که از نظر عوامل طبیعی و اوضاع اجتماعی، فرهنگی، اقتصادی و سیاسی، واحد همگنی را به وجود آورده‌اند، تشکیل شده است.

شهر: محلی با حدود قانونی است که در محدوده جغرافیایی بخش واقع شده و از نظر بافت ساختمانی، اشتغال و سایر عوامل، دارای سیمایی با ویژگی‌های شهر باشد.

دهستان: کوچک‌ترین واحد تقسیمات کشوری با محدوده جغرافیایی معین است که از به هم پیوستن چند روستا، مکان و مزرعه همجوار تشکیل می‌شود که از لحاظ محیط طبیعی، فرهنگی، اقتصادی و اجتماعی همگن می‌باشد و امکان خدمات‌رسانی و برنامه‌ریزی در سیستم و شبکه‌ای واحد را فراهم می‌نماید.

ب) آب و هوای کوهستانی: در دامنه جنوبی و مرتفع البرز به دلیل وجود ارتفاعات، آب و هوای معتدل کوهستانی در کوهستان‌های بلند آب و هوای سرد کوهستانی غالب است و اختلاف درجه حرارت، بیشتر از سایر نقاط استان بوده، و روزهای یخبندان نیز در آن دیده می‌شود.

اندازه‌گیری مشخصه‌های جوی از سال ۱۳۲۰، آغاز شده است. در حال حاضر، جمع‌آوری آمارهای مربوط به هواشناسی از طریق اندازه‌گیری مشخصه‌های جوی (درجه حرارت و ...) در ایستگاه‌های همدیدی مستقر در نقاط مختلف استان، توسط سازمان هواشناسی انجام می‌گیرد. که در این فصل، آمار مربوط به ایستگاه‌های همدیدی مستقر در مراکز شهرستان‌ها شامل: درجه حرارت، بارندگی، رطوبت نسبی، تعداد روزهای یخبندان، ساعت‌های آفتابی و سرعت وزش باد ارائه شده است.

توضیحات

برای تهیه و تنظیم آمار و اطلاعات این فصل، از اطلاعات سازمان مدیریت و برنامه‌ریزی، دفتر امور سیاسی، انتخابات و تقسیمات کشوری استانداری و اداره کل هواشناسی استفاده شده است. لازم به ذکر است اطلاعات ارائه شده به شیوه ثبتی تولید شده است.

فشار، میزان تابش خورشید و... بر اساس دستورالعمل‌های مشخص و در رأس ساعت‌های معین (به طور همزمان در سراسر جهان)، اندازه‌گیری پس از ثبت در یک دفتر مخصوص، توسط دستگاه‌های مخابراتی از قبیل SSB، تلفن و تلکس، به مراکز هواشناسی در سراسر جهان مخابره می‌شود.

میانگین ارتفاع بارندگی (میانگین ارتفاع بارش): میانگین ارتفاع بارندگی یک منطقه میانگین وزنی منطقه می‌باشد. در واقع منطقه به چند ضلعی‌های متعدد تقسیم شده و با توجه به بارندگی نازل شده در هر چند ضلعی میانگین ارتفاع بارش محاسبه می‌شود.

گزیده اطلاعات

در سال ۱۴۰۰ استان مازندران براساس تقسیمات کشوری دارای ۲۲ شهرستان، ۶۳ شهر، ۵۸ بخش، ۱۳۳ دهستان و مساحتی حدود ۲۳۷۷۱/۲ کیلومتر مربع می‌باشد. شهرستان ساری با مساحت ۳۲۲۳/۴ کیلومتر مربع، بزرگترین و شهرستان سیمرغ با ۹۳/۶ کیلومتر مربع مساحت، کوچکترین شهرستان می‌باشد.

در سال مذکور استان مازندران دارای ۳۶۰۲ آبادی (۲۸۹۷ آبادی دارای سکنه، ۷۰۵ آبادی خالی از سکنه) می‌باشد.

آبادی: به مجموعه یک یا چند مکان و اراضی به هم پیوسته (اعم از کشاورزی و غیرکشاورزی) گفته می‌شود که خارج از محدوده شهرها واقع شده و دارای محدوده ثبتی یا عرفی مستقل باشد. اگر آبادی در زمان سرشماری محل سکونت خانوار یا خانوارهایی باشد، دارای سکنه و در غیر اینصورت خالی از سکنه تلقی می‌شود.

پایین‌ترین کمینه (حداقل مطلق): عبارت از پایین‌ترین دما در یک دوره مشخص از زمان (۲۴ ساعت، یک ماه، یک سال یا چند سال) است.

بالاترین بیشینه (حداکثر مطلق): عبارت از بالاترین دما در یک دوره مشخص از زمان (۲۴ ساعت، یک ماه، یک سال یا چند سال) است.

رطوبت نسبی: مقدار هوای تر موجود در یک واحد حجم از هوای معمولی است.

ساعت آفتابی: طبق تعریف سازمان هواشناسی جهانی، ساعت آفتابی در یک بازه زمانی معین، عبارت است از مجموع زمان‌هایی که مقدار شدت تابش مستقیم خورشید در آن بازه زمانی، بیش از ۱۲۰ وات بر متر مربع باشد.

ایستگاه همدیدی (ایستگاه سینوپتیک):

ایستگاهی است که در آن، عوامل مختلف جوی از قبیل دما خشک و تر، مقدار و نوع ابر، مقدار بارندگی، نوع پدیده جوی، سمت و سرعت باد، تبخیر، فشار، ساعت‌های آفتابی، نحوه تغییرات

در سال ۱۴۰۰ در استان ۸ ایستگاه هواشناسی سینوپتیک، ۷ ایستگاه هواشناسی سینوپتیک تکمیلی و ۱۴ ایستگاه هواشناسی کلیماتولوژی وجود داشت.

در سال ۱۴۰۰ ایستگاه بلده با ۱۴۰ روز بیشترین روزهای یخبندان را در طول سال داشته است.

در سال مذکور، ایستگاه رامسر با ۲۰۵۵/۶ میلیمتر، بیشترین و ایستگاه کجور با ۴۳۳/۹ میلیمتر، کمترین میزان بارندگی سالانه از بدو تاسیس تا پایان سال ۱۴۰۰ را بین شهرهای دارای ایستگاه‌های همدیدی دارا بوده‌اند.

در این سال بالاترین بیشینه و پایین ترین کمینه دمای سالانه هوا شهرهای دارای ایستگاه‌های همدیدی از بدو تاسیس تا پایان سال ۱۴۰۰ به ترتیب در ایستگاه‌های ساری و گلوگاه ۴۲/۶ و ایستگاه بلده ۲۳/۶- درجه سلسیوس به ثبت رسیده است.

۱-۱- طول و عرض جغرافیایی شهرستان‌ها: ۱۴۰۰

عرض شمالی				طول شرقی				شهرستان
حداکثر		حداقل		حداکثر		حداقل		
درجه	دقیقه	درجه	دقیقه	درجه	دقیقه	درجه	دقیقه	
۳۶	۵۱	۳۵	۴۶	۵۴	۱۰	۵۰	۲۰	کل استان ...
۳۶	۴۱	۳۵	۴۶	۵۲	۳۳	۵۱	۴۳	آمل
۳۶	۳۷	۳۵	۵۴	۵۲	۳۸	۵۲	۲۵	بابل
۳۶	۴۴	۳۶	۳۴	۵۲	۵۰	۵۲	۳۶	بابلسر
۳۶	۵۵	۳۶	۲۷	۵۴	۱۰	۵۳	۱۶	بهشهر
۳۶	۵۳	۳۶	۱۷	۵۱	۸	۵۰	۳۱	تنکابن
۳۶	۴۷	۳۶	۳۳	۵۳	۰	۵۲	۴۸	جویبار
۳۶	۴۱	۳۶	۹	۵۱	۲۷	۵۱	۰	چالوس
۳۶	۵۸	۳۶	۳۲	۵۰	۴۷	۵۰	۲۰	رامسر
۳۶	۵۰	۳۵	۵۸	۵۳	۵۹	۵۲	۵۶	ساری
۳۶	۲۱	۳۵	۴۹	۵۳	۱۴	۵۲	۳۹	سوادکوه
۳۶	۲۳	۳۶	۶	۵۳	۱	۵۲	۳۹	سوادکوه شمالی..
۳۶	۳۸	۳۶	۳۱	۵۲	۵۴	۵۲	۴۵	سیمرغ
۳۶	۴۴	۳۶	۳۴	۵۱	۱۷	۵۱	۱	عباس آباد
۳۶	۴۲	۳۶	۳۴	۵۲	۳۶	۵۲	۲۸	فریدونکنار
۳۶	۳۴	۳۶	۲۱	۵۳	۳	۵۲	۴۳	قائمشهر
۳۶	۳۵	۳۶	۱۵	۵۱	۱۶	۵۰	۵۵	کلاردشت
۳۶	۵۵	۳۶	۳۶	۵۴	۱۰	۵۳	۳۷	گلوگاه
۳۶	۴۱	۳۶	۳۱	۵۲	۲۹	۵۲	۱۱	محمودآباد
۳۶	۵۰	۳۶	۲۶	۵۳	۲۷	۵۳	۱۲	میاندورود
۳۶	۵۰	۳۶	۱۸	۵۴	۳	۵۳	۱۳	نکا
۳۶	۳۶	۳۶	۲	۵۲	۱۸	۵۱	۲۰	نور
۳۶	۴۰	۳۶	۱۴	۵۱	۵۶	۵۱	۱۹	نوشهر

ماخذ- سازمان مدیریت و برنامه‌ریزی استان مازندران. معاونت آمار و اطلاعات.

۱- سرزمین و آب و هوا _____ سالنامه آماری استان مازندران ۱۴۰۰

۲-۱- تعداد شهرستان، بخش، شهر و دهستان بر اساس تقسیمات کشوری

سال	شهرستان	بخش	شهر	دهستان
..... ۱۳۸۵	۱۶	۴۴	۵۱	۱۱۳
..... ۱۳۹۰	۱۹	۵۰	۵۳	۱۲۲
..... ۱۳۹۵	۲۲	۵۶	۵۸	۱۳۱
..... ۱۳۹۶	۲۲	۵۶	۵۸	۱۳۱
..... ۱۳۹۷	۲۲	۵۷	۶۱	۱۳۱
..... ۱۳۹۸	۲۲	۵۷	۶۱	۱۳۱
..... ۱۳۹۹	۲۲	۵۸	۶۲	۱۳۳
..... ۱۴۰۰	۲۲	۵۸	۶۳	۱۳۳

ماخذ- استانداری مازندران. دفتر امور سیاسی، انتخابات و تقسیمات کشوری.

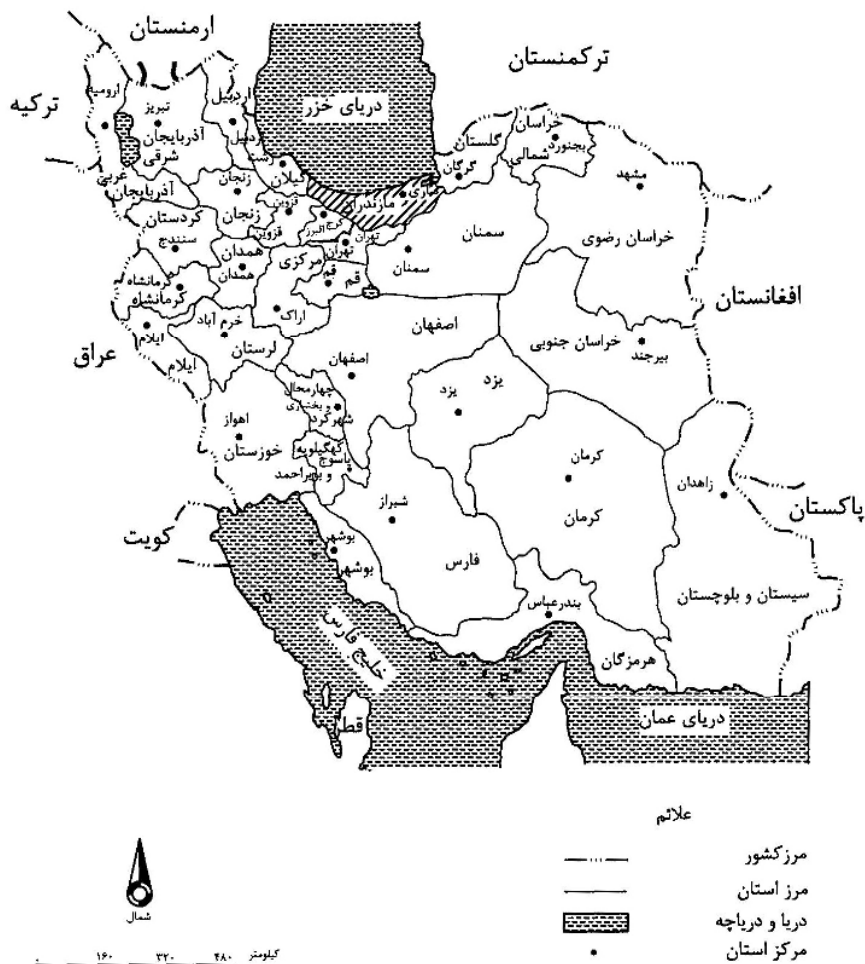
سالنامه آماری استان مازندران ۱۴۰۰ _____ ۱- سرزمین و آب و هوا

۳-۱- مشخصات عمومی شهرستانها بر اساس تقسیمات کشوری در پایان سال ۱۴۰۰

شهرستان	تعداد دهستان	تعداد شهر	تعداد بخش	مساحت (کیلومتر مربع)	شهرستان
	۱۳۳	۶۳	۵۸	۲۳۷۷۱/۲	کل استان.....
	۱۱	۶	۵	۳۲۰۸/۹	آمل.....
	۱۳	۷	۶	۱۵۱۵/۵	بابل.....
	۶	۳	۳	۲۵۶/۴	بابلسر.....
	۵	۳	۲	۱۴۷۲/۷	بهشهر.....
	۹	۴	۴	۱۷۸۲/۵	تنکابن.....
	۴	۲	۲	۲۸۹/۸	جویبار.....
	۴	۳	۲	۱۱۱۰/۴	چالوس.....
	۴	۲	۲	۷۳۱/۲	رامسر.....
	۱۵	۶	۶	۳۲۲۳/۴	ساری.....
	۴	۳	۲	۱۶۱۹/۵	سوادکوه.....
	۴	۱	۲	۵۰۴/۹	سوادکوه شمالی.....
	۴	۱	۲	۹۳/۶	سیمرغ.....
	۵	۳	۳	۳۰۲/۰	عباس آباد.....
	۴	۲	۲	۱۰۶/۶	فریدونکنار.....
	۵	۲	۱	۳۷۲/۶	قائمشهر.....
	۲	۱	۱	۴۵۶/۷	کلاردشت.....
	۴	۱	۲	۳۹۸/۲	گلوگاه.....
	۵	۲	۲	۲۶۵/۳	محمودآباد.....
	۵	۲	۲	۴۴۶/۶	میاندورود.....
	۵	۱	۲	۱۲۸۹/۱	نکا.....
	۹	۵	۳	۲۶۶۲/۹	نور.....
	۶	۳	۲	۱۶۶۲/۴	نوشهر.....

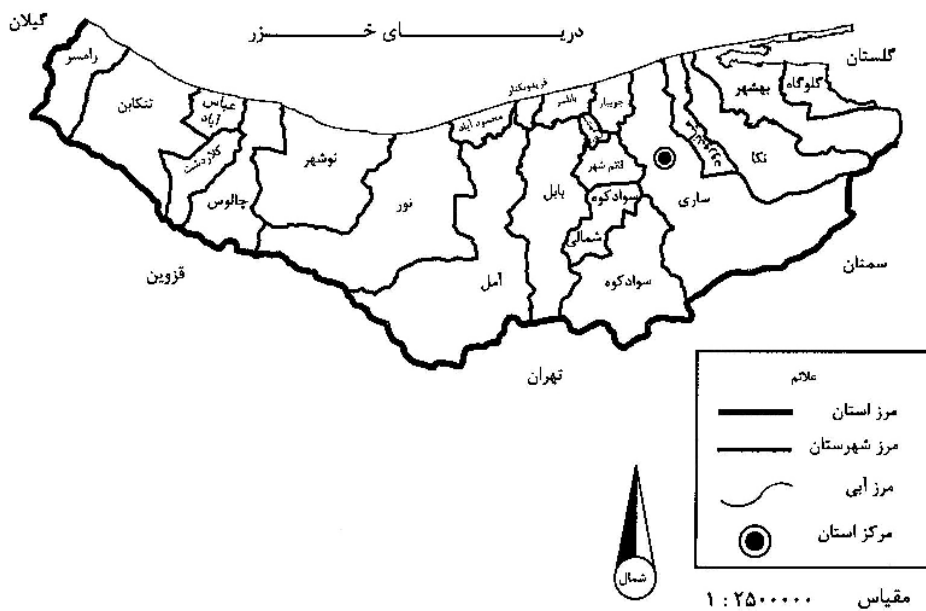
ماخذ- استانداری مازندران. دفتر امور سیاسی، انتخابات و تقسیمات کشوری.

نقشه استانی جمهوری اسلامی ایران ۱۴۰۰

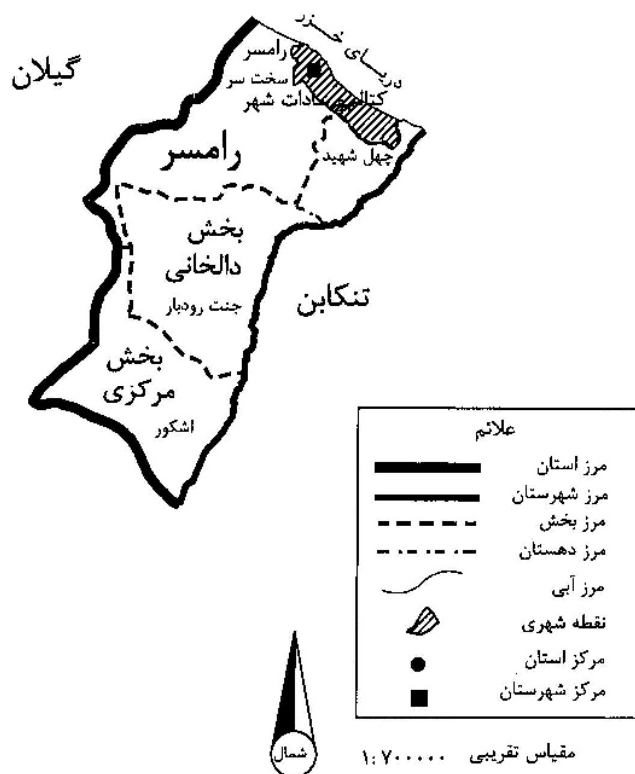


مرزهای بین المللی در این نقشه سندیت ندارد

نقشه تقسیمات کشوری استان مازندران در سال ۱۴۰۰



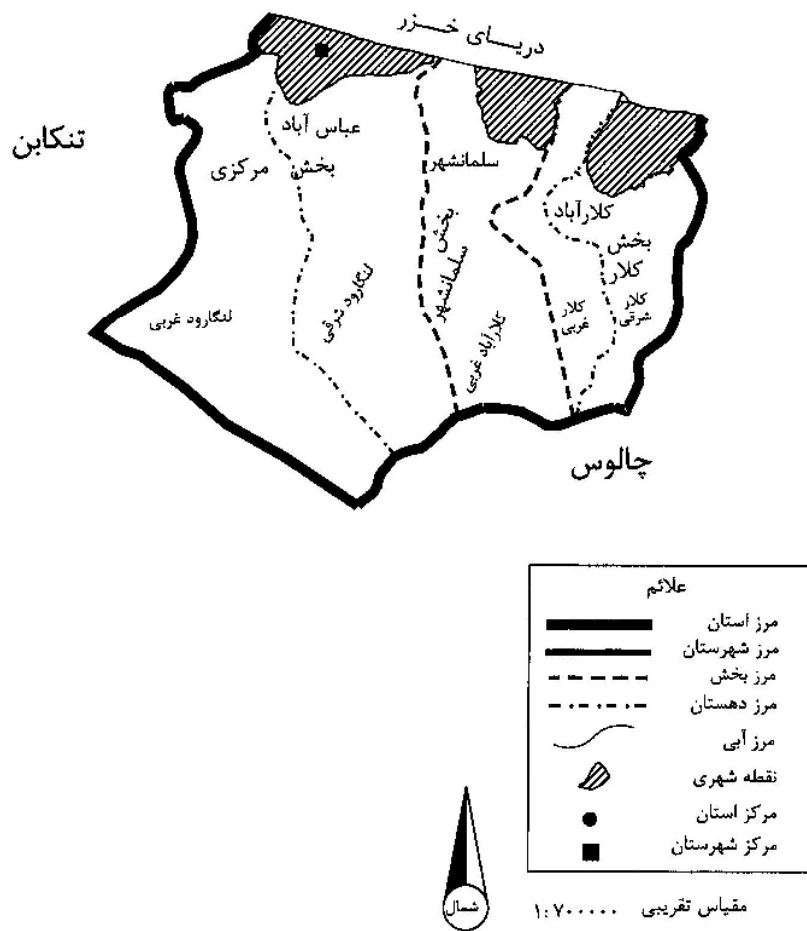
نقشه تقسیمات کشوری شهرستان رامسر در سال ۱۴۰۰



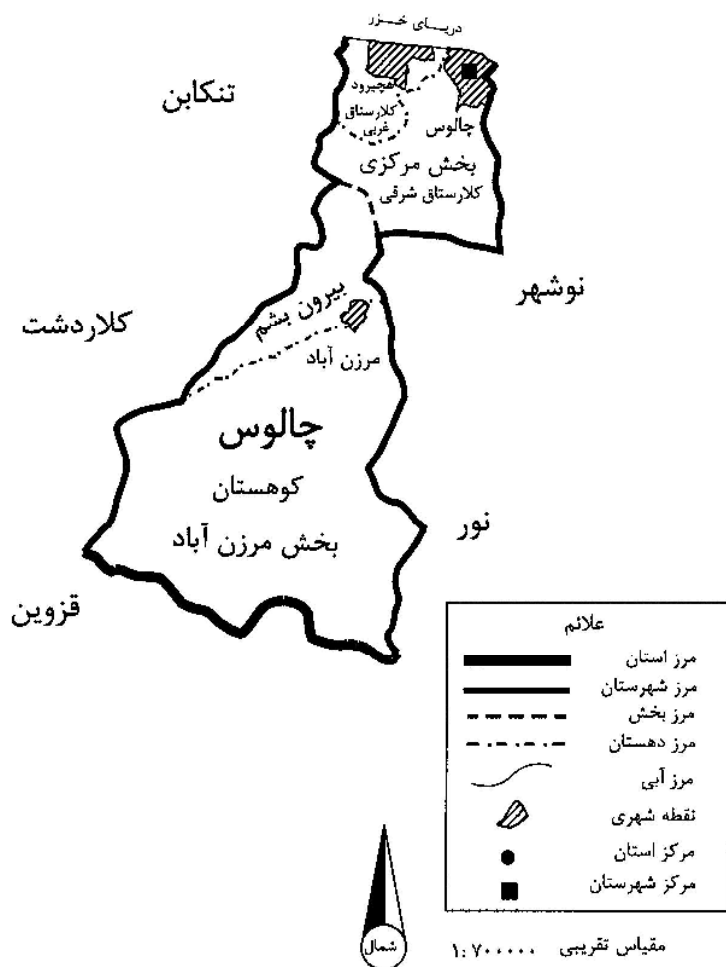
نقشه تقسیمات کشوری شهرستان تنکابن در سال ۱۴۰۰



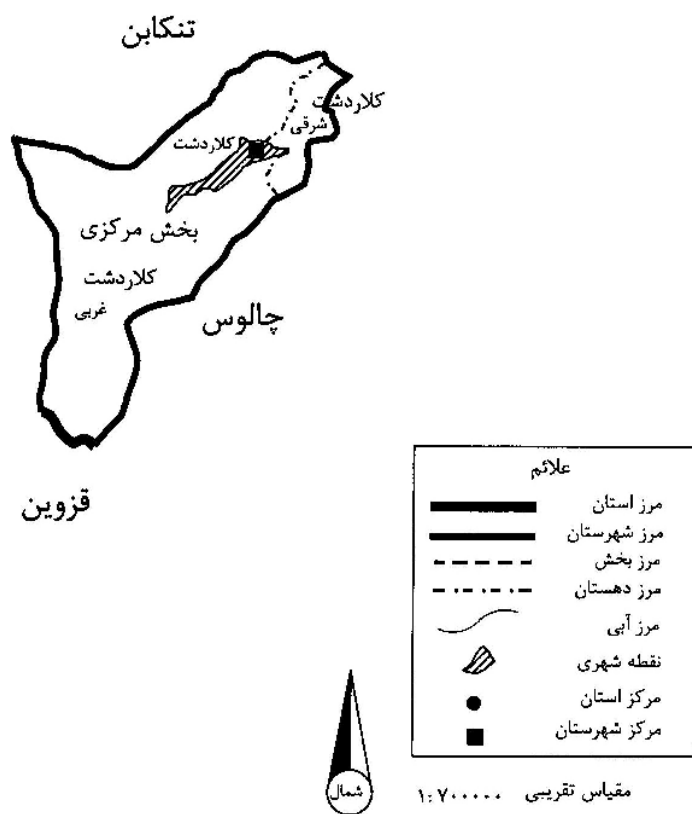
نقشه تقسیمات کشوری شهرستان عباس آباد در سال ۱۴۰۰



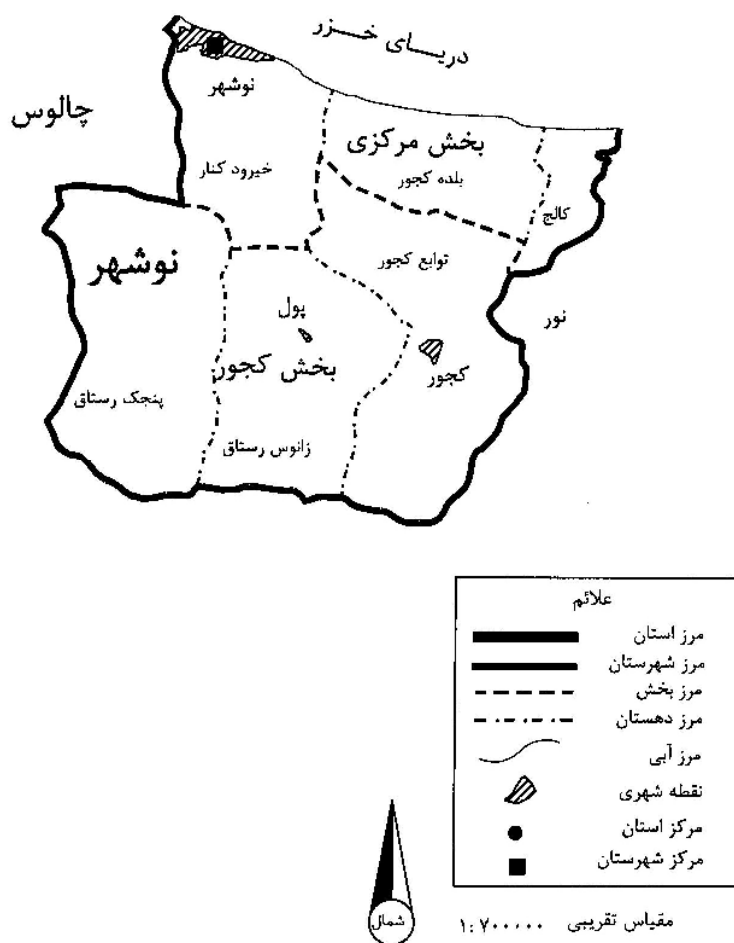
نقشه تقسیمات کشوری شهرستان چالوس در سال ۱۴۰۰



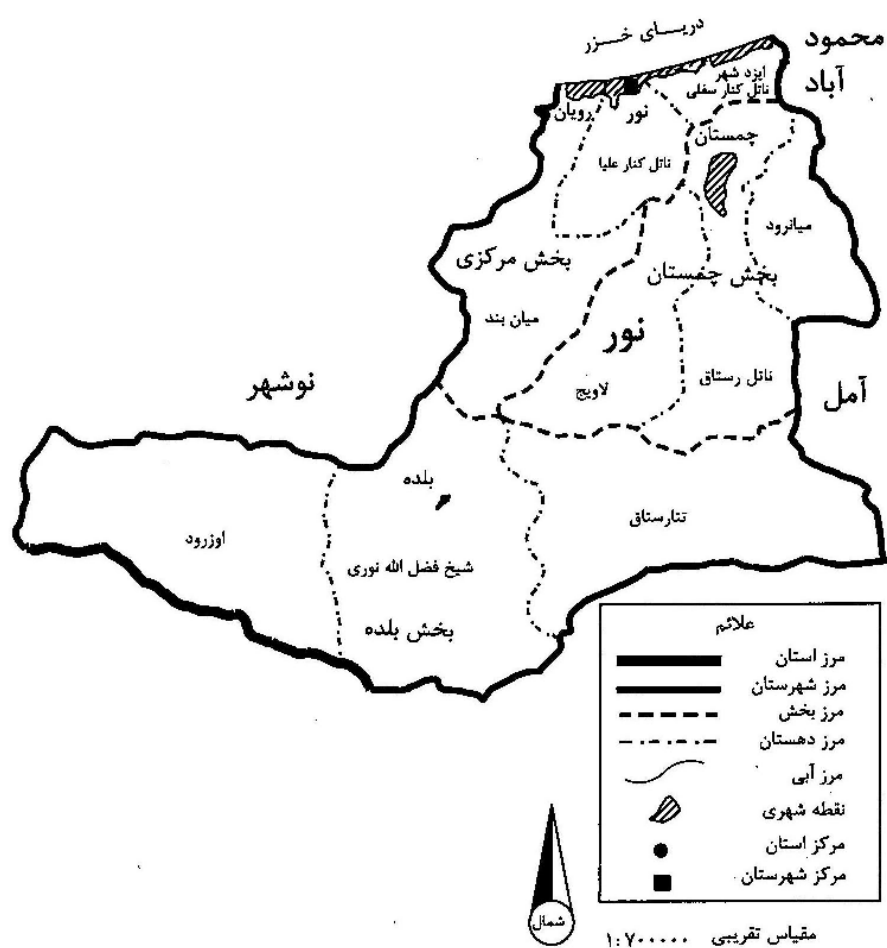
نقشه تقسیمات کشوری شهرستان کلاردشت در سال ۱۴۰۰



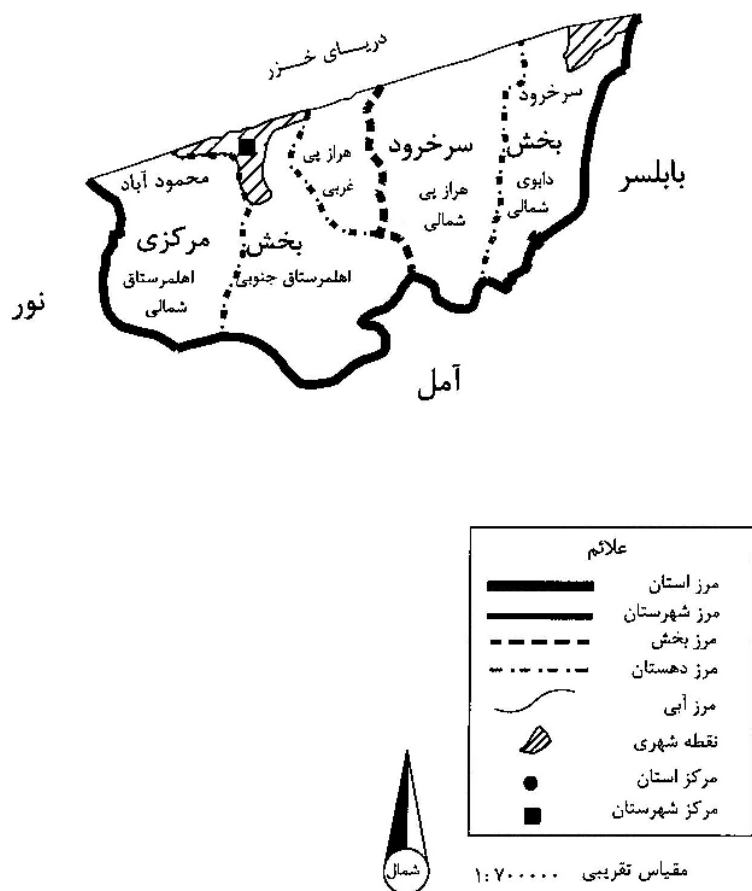
نقشه تقسیمات کشوری شهرستان نوشهر در سال ۱۴۰۰



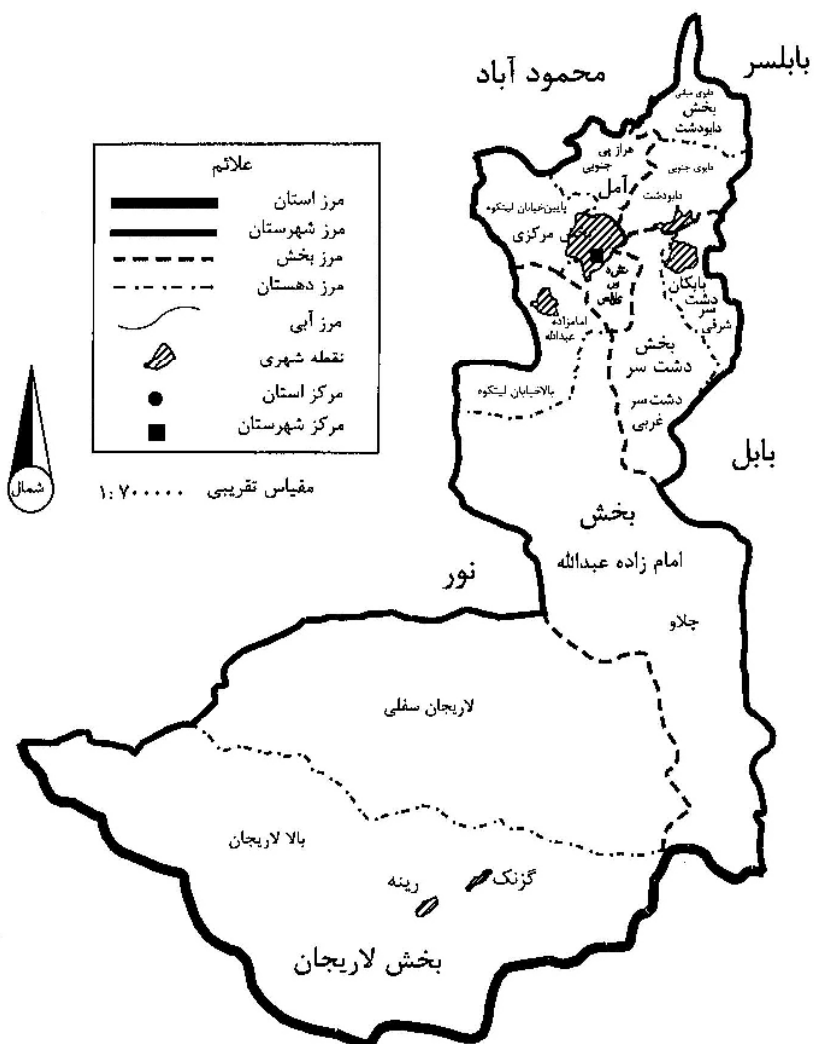
نقشه تقسیمات کشوری شهرستان نور در سال ۱۴۰۰



نقشه تقسیمات کشوری شهرستان محمودآباد در سال ۱۴۰۰



نقشه تقسیمات کشوری شهرستان آمل در سال ۱۴۰۰



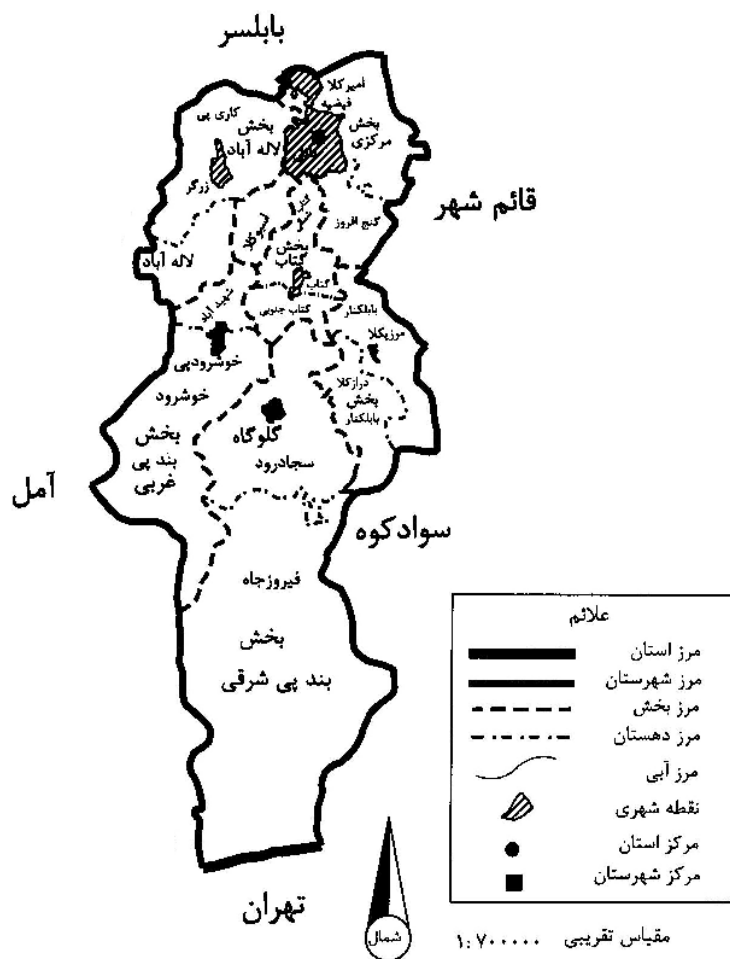
نقشه تقسیمات کشوری شهرستان فریدونکنار در سال ۱۴۰۰



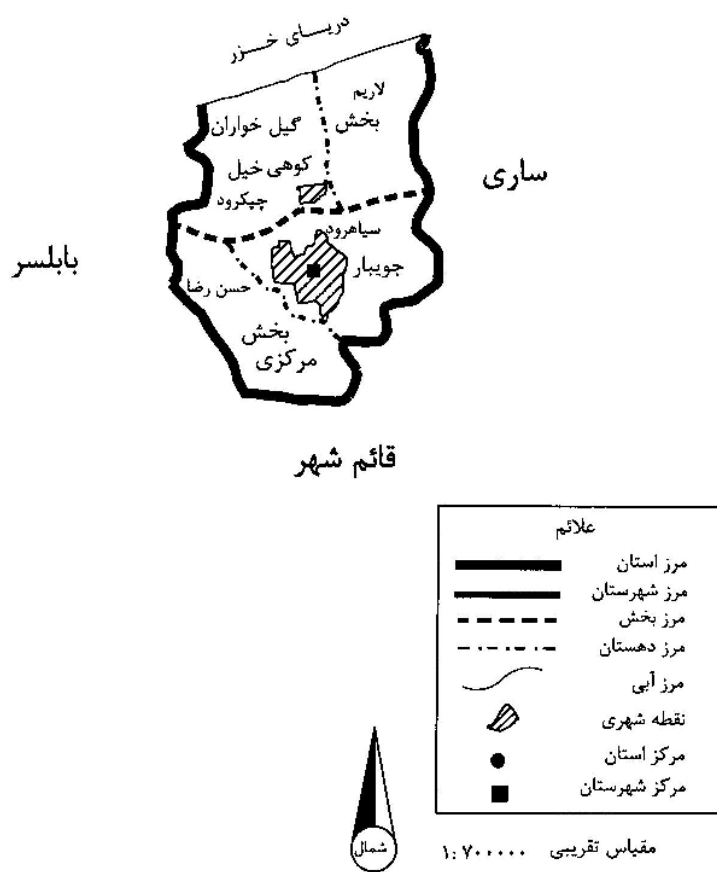
نقشه تقسیمات کشوری شهرستان بابلسر در سال ۱۴۰۰



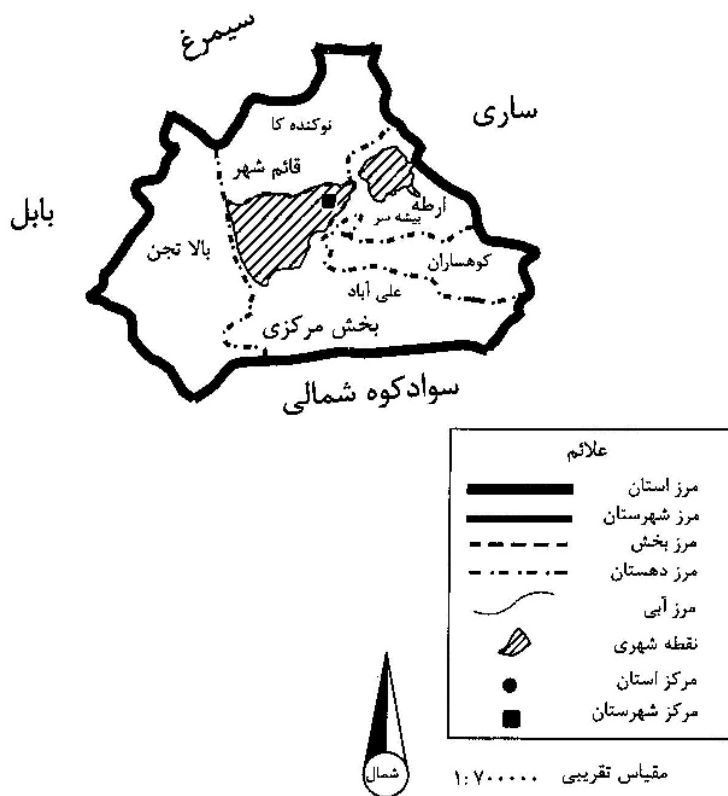
نقشه تقسیمات کشوری شهرستان بابل در سال ۱۴۰۰



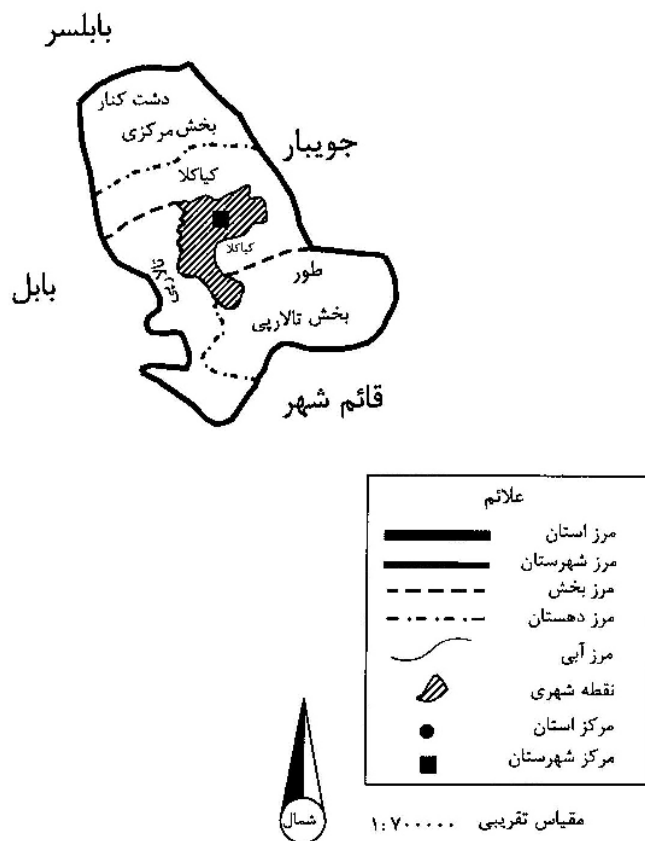
نقشه تقسیمات کشوری شهرستان جویبار در سال ۱۴۰۰



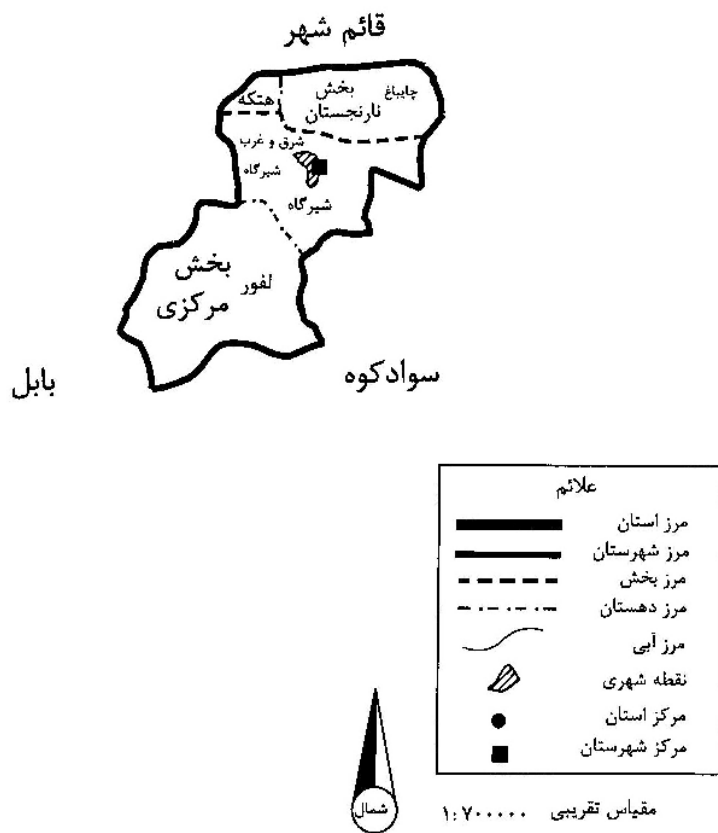
نقشه تقسیمات کشوری شهرستان قائمشهر در سال ۱۴۰۰



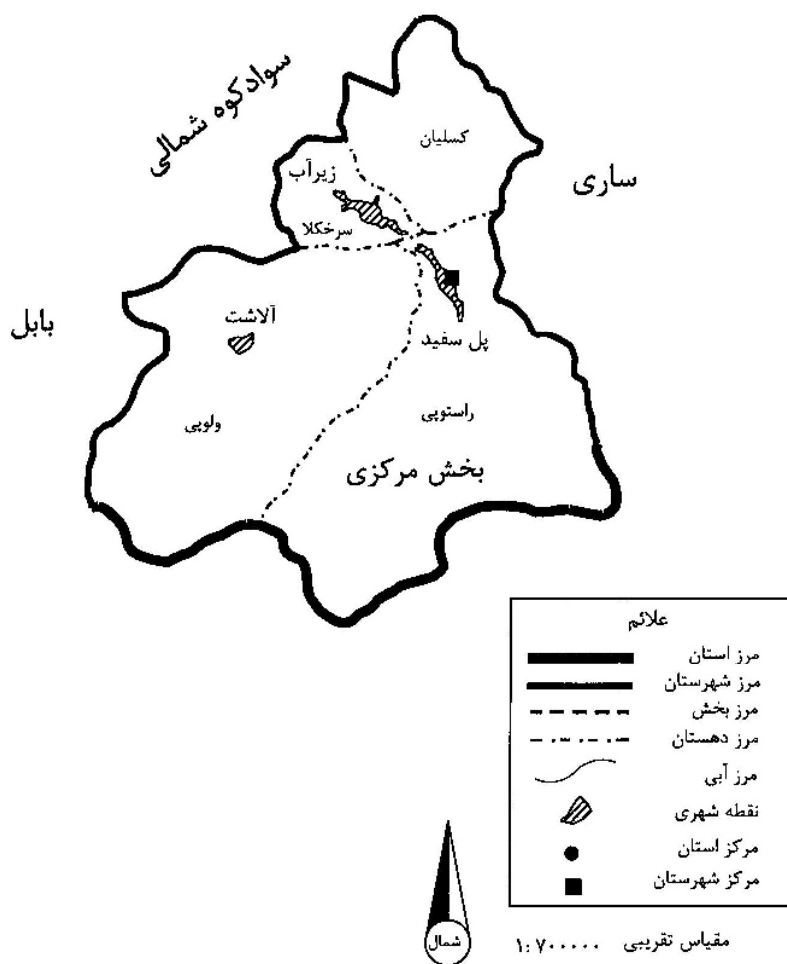
نقشه تقسیمات کشوری شهرستان سیمرغ در سال ۱۴۰۰



نقشه تقسیمات کشوری شهرستان سوادکوه شمالی در سال ۱۴۰۰



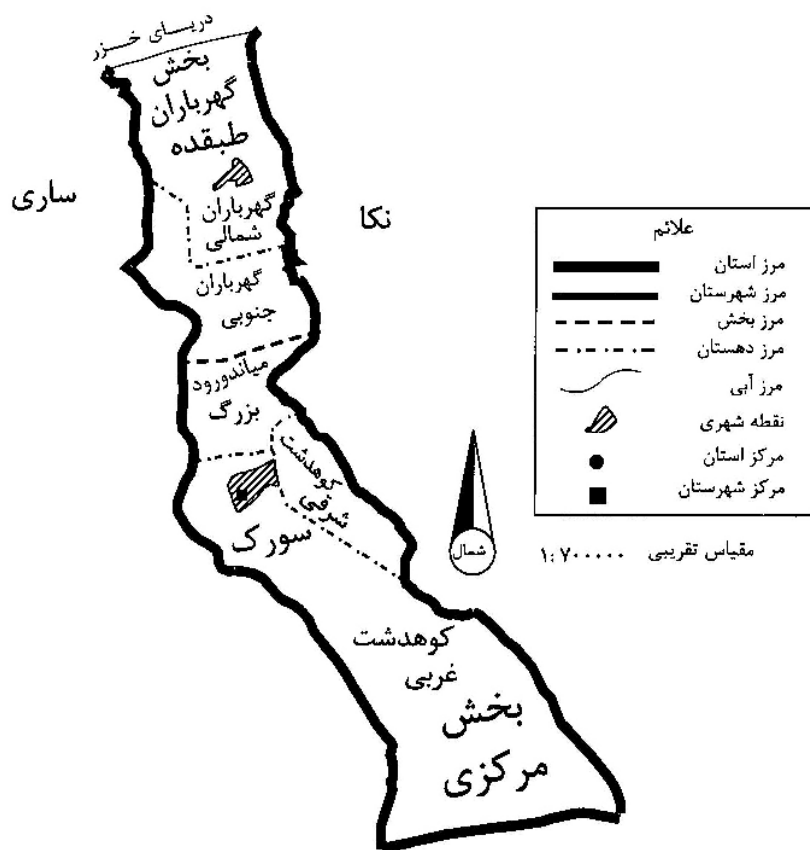
نقشه تقسیمات کشوری شهرستان سوادکوه در سال ۱۴۰۰



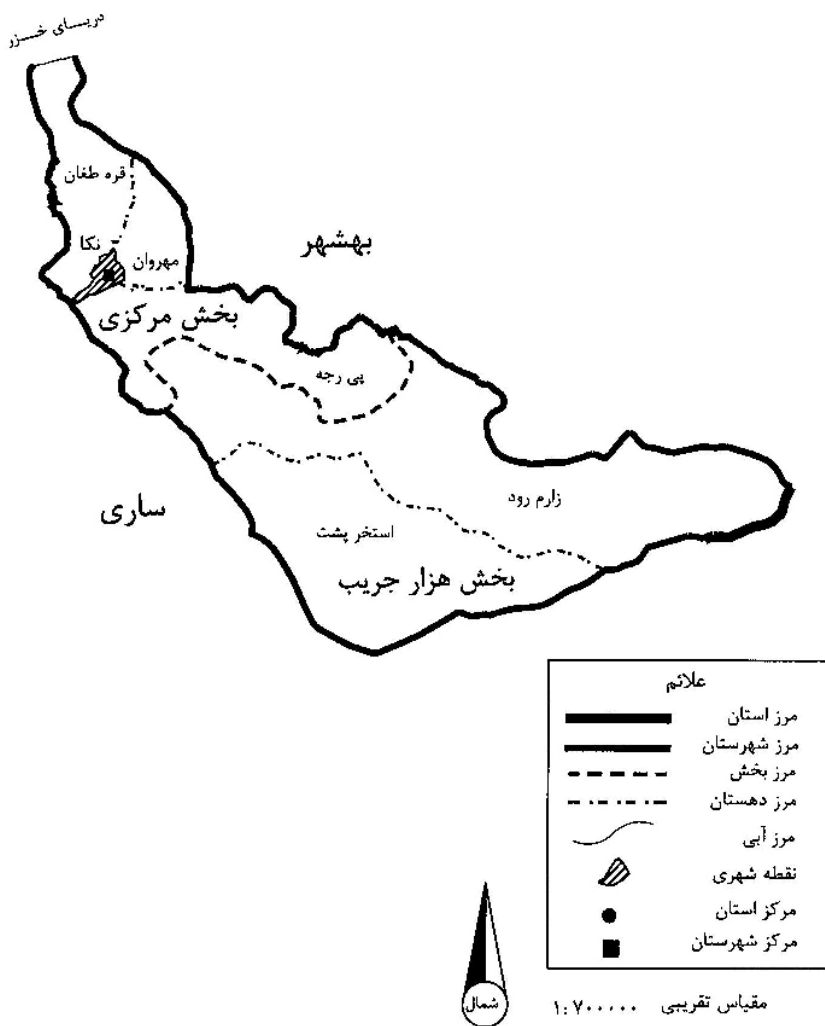
نقشه تقسیمات کشوری شهرستان ساری در سال ۱۴۰۰



نقشه تقسیمات کشوری شهرستان میاندورود در سال ۱۴۰۰



نقشه تقسیمات کشوری شهرستان نکا در سال ۱۴۰۰



نقشه تقسیمات کشوری شهرستان بهشهر در سال ۱۴۰۰



علائم

	مرز استان
	مرز شهرستان
	مرز بخش
	مرز دهستان
	مرز آبی
	نقطه شهری
	مرکز استان
	مرکز شهرستان



مقیاس تقریبی ۱: ۷۰۰۰۰۰

نقشه تقسیمات کشوری شهرستان گلوگاه در سال ۱۴۰۰



۴-۱- تقسیمات کشوری در محدوده استان: ۱۴۰۰

تعداد آبادی			نام دهستان	نام شهر	شهرستان و بخش
خالی از سکنه	دارای سکنه	جمع			
۷۰۵	۲۱۹۷	۳۶۰۲			کل استان
۴۸	۳۲۵	۳۷۳			شهرستان آمل
۰	۱۴	۱۴	دشت سر غربی		دشت سر
۰	۲۱	۲۱	دشت سر شرقی	بابکان	
۲	۴۹	۵۱	دابوی جنوبی	دابودشت	دابودشت
۱	۳۷	۳۸	دابوی میانی		
۸	۳۵	۴۳	بالا لاریجان	رینه-گزنگ	لاریجان
۱۳	۳۳	۴۶	لاریجان سفلی		
۰	۱۶	۱۶	دشت سر سفلی		مرکزی
۰	۴۰	۴۰	پایین خیابان لیتکوه	آمل	
۱	۳۹	۴۰	هراز پی جنوبی		
				امامزاده	
۱	۱۴	۱۵	بالا خیابان لیتکوه	عبدالله	امامزاده عبدالله
۲۲	۲۷	۴۹	چلاو		
۲۲۱	۴۵۲	۶۷۳			شهرستان بابل
۱	۲۲	۲۳	بابل کنار	مرزیکلا	بابل کنار
۱۰	۳۴	۴۴	درازکلا		
۲۲	۴۹	۷۱	خوش رود	خوشرودپی	بندپی غربی
۰	۱۱	۱۱	شهیدآباد		
۶۶	۱۰۳	۱۶۹	سجادرود	گلوگاه	بندپی شرقی
۱۲۲	۳۷	۱۵۹	فیروزجاه		
۰	۳۰	۳۰	گتاب شمالی	گتاب	گتاب
۰	۲۰	۲۰	گتاب جنوبی		
۰	۵۱	۵۱	کاری پی	زرگر	لاله آباد
۰	۲۹	۲۹	لاله آباد		
۰	۱۱	۱۱	گنج افروز		مرکزی
۰	۲۲	۲۲	اسبو کلا		
۰	۳۳	۳۳	فیضیه	امیرکلا- بابل	

۴-۱- تقسیمات کشوری در محدوده استان: ۱۴۰۰ (دنباله)

تعداد آبادی			نام دهستان	نام شهر	شهرستان و بخش
خالی از سکنه	دارای سکنه	جمع			
۰	۶۳	۶۳			شهرستان بابلسر.....
۰	۱۵	۱۵	بهنمیر		بهنمیر
۰	۱	۱	عزیزک	بهنمیر	
۰	۱۰	۱۰	خشکروود	هادی شهر	رودبست
۰	۲۲	۲۲	پازوار		
۰	۷	۷	ساحلی		مرکزی
۰	۸	۸	بابلرود	بابلسر	
۰	۲۴	۲۴			شهرستان فریدونکنار.....
۰	۷	۷	باریکرود شمالی	فریدونکنار	مرکزی
۰	۹	۹	باریکرود جنوبی		
۰	۵	۵	امام زاده عبدالله شمالی		دهفری
۰	۳	۳	امام زاده عبدالله جنوبی	آستانه سرا	
۳۲	۱۱۰	۱۴۲			شهرستان بهشهر.....
۱	۹	۱۰	کوهستان	بهشهر-رستمکلا	مرکزی
۳۰	۳۹	۶۹	میانکاله		
۰	۹	۹	پنج هزاره	خلیل شهر	
۱	۱۹	۲۰	شهدا		یانه سر
۰	۳۴	۳۴	عشرستاق		
۱۲۸	۲۴۳	۳۷۱			شهرستان تنکابن.....
۲۸	۱۸	۴۶	کترا		نشتا
۰	۲۵	۲۵	تمشکل	نشتارود	
۰	۸	۸	میرشمس الدین		مرکزی
۴۰	۷۹	۱۱۹	گلیجان	تنکابن-شیرود	
۲۳	۲۲	۴۵	دوهزار		کوهستان
۱۸	۲۷	۴۵	سه هزار		
۱۸	۲۹	۴۷	میاندامان		
۱	۱۴	۱۵	بلده	خرم آباد	خرم آباد
۰	۲۱	۲۱	بلده شرقی		

۴-۱- تقسیمات کشوری در محدوده استان: ۱۴۰۰ (دنباله)

شهرستان و بخش	نام شهر	نام دهستان	تعداد آبادی		
			جمع	دارای سکنه	خالی از سکنه
شهرستان عباس آباد			۴۸	۴۵	۳
مرکزی	عباس آباد	لنگا رود شرقی	۱۸	۱۸	۰
		لنگا رود غربی	۸	۷	۱
سلمان شهر	سلمانشهر	کلارآباد غربی	۱۰	۱۰	۰
کلار	کلارآباد	کلار شرقی	۶	۶	۰
		کلار غربی	۶	۴	۲
شهرستان جویبار			۷۶	۷۴	۲
گیل خواران	کوهی خیل	چپکرو	۱۸	۱۷	۱
		لاریم	۱۷	۱۶	۱
مرکزی	جویبار	سیاهرود	۲۲	۲۲	۰
		حسن رضا	۱۹	۱۹	۰
شهرستان چالوس			۱۴۲	۱۲۹	۱۳
مرزن آباد	مرزن آباد	بیرون بشم	۳۵	۳۱	۴
		کوهستان	۶۶	۵۷	۹
مرکزی	چالوس	کلارستاق شرقی	۲۶	۲۶	۰
	هچیرود	کلارستاق غربی	۱۵	۱۵	۰
شهرستان کلاردشت			۳۲	۲۱	۱۱
مرکزی		کلاردشت شرقی	۱۴	۱۰	۴
	کلاردشت	کلاردشت غربی	۱۸	۱۱	۷
شهرستان رامسر			۲۰۵	۱۱۴	۹۱
مرکزی	رامسر-کتالم و سادات شهر	سخت سر	۹۵	۴۴	۵۱
		اشکور	۱۲	۱۱	۱
دالخان		جنت رودبار	۴۶	۱۶	۳۰
		چهل شهید	۵۲	۴۳	۹
شهرستان ساری			۴۰۱	۳۷۵	۲۶
چهاردانگه		پشتکوه	۲۱	۱۷	۴
	کیاسر	چهاردانگه	۵۳	۴۵	۸
		گرماب	۳۵	۳۳	۲

۴-۱- تقسیمات کشوری در محدوده استان: ۱۴۰۰ (دنباله)

شهرستان و بخش	نام شهر	نام دهستان	تعداد آبادی		
			جمع	دارای سکنه	خالی از سکنه
دودانگه		بنافت	۱۱	۱۱	۰
مرکزی	فریم	فریم	۴۷	۴۴	۳
		میاندورود کوچک	۴۱	۴۰	۱
		اسفیورد شوراب	۳۳	۳۳	۰
کلیجان رستاق	ساری پایین هولار	کلیجان رستاق سفلی	۸	۸	۰
		مذکوره	۳۱	۳۱	۰
		کلیجان رستاق علیا	۲۸	۲۶	۲
		تنگه سلیمان	۲۶	۲۴	۲
رودپی	آکند	رودپی شرقی	۲۰	۲۰	۰
		رودپی غربی	۲۳	۲۱	۲
رودپی شمالی	فرح آباد	فرح آباد شمالی	۱۱	۱۰	۱
		فرح آباد جنوبی	۱۳	۱۲	۱
شهرستان میاندورود			۵۸	۴۸	۱۰
مرکزی	سورک	میاندورود بزرگ	۱۳	۹	۴
		کوهدشت شرقی	۴	۴	۰
گهرباران	طبقده	کوهدشت غربی	۱۷	۱۴	۳
		گهرباران شمالی	۱۲	۱۱	۱
		گهرباران جنوبی	۱۲	۱۰	۲
شهرستان سوادکوه			۱۶۳	۱۲۷	۳۶
مرکزی	پل سفید آلاشت	راستویی	۷۱	۶۲	۹
		ولویی	۶۰	۳۷	۲۳
زیراب	زیراب	کسلیمان	۱۶	۱۶	۰
		سرخ کلا	۱۶	۱۲	۴
شهرستان سوادکوه شمالی ..			۵۷	۵۴	۳
مرکزی	شیرگاه	شرق و غرب شیرگاه	۹	۹	۰
		لفور	۲۸	۲۸	۰
نارنجستان		چایباغ	۱۲	۹	۳
		هتکه	۸	۸	۰

۴-۱- تقسیمات کشوری در محدوده استان: ۱۴۰۰ (دنباله)

تعداد آبادی			نام دهستان	نام شهر	شهرستان و بخش
خالی از سکنه	دارای سکنه	جمع			
۰	۳۰	۳۰			شهرستان سیمرغ
۰	۳	۳	کیاکلا	کیاکلا	مرکزی
۰	۶	۶	دشت کنار		
۰	۱۲	۱۲	تالارپی		تالارپی
۰	۹	۹	طور		
۱	۱۱۴	۱۱۵			شهرستان قائمشهر
۱	۴۹	۵۰	بالا نجن		مرکزی
۰	۱۸	۱۸	علی آباد	قائم شهر	
۰	۸	۸	بیشه سر	ارطه	
۰	۳۱	۳۱	نوکنده کا		
۰	۸	۸	کوهساران		
۱۹	۲۶	۴۵			شهرستان گلوگاه
۹	۳	۱۲	آزادگان	گلوگاه	مرکزی
۱	۱۴	۱۵	توسکا چشمه		
۱	۵	۶	کلباد شرقی		کلباد
۸	۴	۱۲	کلباد غربی		
۱	۸۹	۹۰			شهرستان محمودآباد
۰	۱۶	۱۶	دابوی شمالی	سرخرود	سرخرود
۰	۲۶	۲۶	هراز پی شمالی		
۰	۲۶	۲۶	اهلمرستاق جنوبی	محمودآباد	مرکزی
۰	۱۰	۱۰	اهلمرستاق شمالی		
۱	۱۱	۱۲	هراز پی غربی		

۴-۱- تقسیمات کشوری در محدوده استان: ۱۴۰۰ (دنباله)

تعداد آبادی			نام دهستان	نام شهر	شهرستان و بخش
خالی از سکنه	دارای سکنه	جمع			
۶	۱۲۸	۱۳۴			شهرستان نکا
۰	۲۳	۲۳	پی رجه		مرکزی
۲	۲۴	۲۶	قره طغان	نکا	
۰	۱۸	۱۸	مهروان		
۳	۴۱	۴۴	زارم رود		هزار جریب
۱	۲۲	۲۳	استخرپشت		
۴۲	۱۸۰	۲۲۲			شهرستان نور
۰	۱۶	۱۶	اوزرود		بلده
۱۴	۹	۲۳	تتارستاق		
۱۲	۲۰	۳۲	شیخ فضل اله نوری	بلده	
۲	۳۱	۳۳	ناتل رستاق	چمستان	چمستان
۲	۴۰	۴۲	میانرود		
۴	۱۱	۱۵	لاویج		
۵	۳۲	۳۷	میانبند	رویان	مرکزی
۰	۱	۱	ناتل کنار سفلی	ایزدشهر	
۳	۲۰	۲۳	ناتل کنار علیا	نور	
۱۲	۱۲۶	۱۳۸			شهرستان نوشهر
۵	۲۰	۲۵	پنجکمرستاق		کجور
۱	۲۲	۲۳	توابع کجور	کجور	
۱	۲۵	۲۶	زانوس رستاق	پول	
۴	۱۹	۲۳	بلده کجور		مرکزی
۰	۲۴	۲۴	خیرود کنار	نوشهر	
۱	۱۶	۱۷	کالج		

ماخذ- استانداری مازندران. دفتر امور سیاسی، انتخابات و تقسیمات کشوری.

۱-۵- مشخصات ایستگاه‌های هواشناسی: ۱۴۰۰

ارتفاع از سطح دریا (متر)	سال تاسیس	نوع ایستگاه	نام شهر یا دهستان محل استقرار	ایستگاه
۲۰/۰	۱۳۳۴	سینوپتیک	رامسر	رامسر
۲۰/۹	۱۳۵۶	سینوپتیک	نوشهر	نوشهر
۲۱/۰	۱۳۳۰	سینوپتیک	بابلسر	بابلسر
۱۴/۷	۱۳۶۳	سینوپتیک	قائم‌شهر	قراخیل
۱۸۵۵/۴	۱۳۷۸	سینوپتیک	چالوس	سیاه بیشه
۲۵/۷	۱۳۷۸	سینوپتیک	ساری	ساری
۱۱/۴	۱۳۸۰	سینوپتیک	سورک	دشت ناز
۱۲۹۴/۴	۱۳۸۱	سینوپتیک	کیاسر	کیاسر
۷۹/۰	۱۳۴۷	کلیماتولوژی	رامسر	تلارسر
۲/۰	۱۳۴۶	کلیماتولوژی	رامسر	خشکه داران
۷۳/۰	۱۳۵۷	کلیماتولوژی	نور	چمستان نور
۱۵۰۰/۰	۱۳۴۵	کلیماتولوژی	پل سفید	زرد گل سرخ آباد ^(۱)
۱۱۸/۰	۱۳۴۶	کلیماتولوژی	ساری	مهدشت
۱۳۰۰/۰	۱۳۳۷	کلیماتولوژی	ساری	افراچال ^(۱)
۴/۰	۱۳۷۱	کلیماتولوژی	نکا	بایعکلا
۱۴/۰	۱۳۶۰	کلیماتولوژی	بهشهر	تیر تاش
۹۱/۰	۱۳۷۶	کلیماتولوژی	بابل	بابل کنار
۸۴۴/۰	۱۳۷۹	کلیماتولوژی	سوادکوه	طالع سوادکوه
۷۲۰/۰	۱۳۷۹	کلیماتولوژی	ساری	فریم محمدآباد
۱۵۲۰/۰	۱۳۷۹	کلیماتولوژی	کیاسر	پشرت
۱۵/۰	۱۳۸۱	کلیماتولوژی	ساری	دانشکده کشاورزی ساری
۵/۰	۱۳۸۳	کلیماتولوژی	سلمان شهر	سلمان شهر ^(۱)
۱۸۰۵/۰	۱۳۸۰	سینوپتیک تکمیلی	آلاشت	آلاشت
۶۱۰/۰	۱۳۸۱	سینوپتیک تکمیلی	پل سفید	پل سفید
۱۵۵۰/۰	۱۳۸۲	سینوپتیک تکمیلی	نوشهر	کجور
۱۰/۰	۱۳۸۳	سینوپتیک تکمیلی	گلوگاه	گلوگاه
۱۵/۰	۱۳۸۳	سینوپتیک تکمیلی	بهشهر	بندر امیرآباد
۲۳/۷	۱۳۸۰	سینوپتیک تکمیلی	آمل	آمل
۲۱۲۰/۰	۱۳۸۴	سینوپتیک تکمیلی	نور	بلده

۵-۱- مشخصات ایستگاه‌های هواشناسی: ۱۴۰۰ (دنباله)

طول و عرض جغرافیایی						ایستگاه
عرض شمالی			طول شرقی			
درجه	دقیقه	ثانیه	درجه	دقیقه	ثانیه	
۳۶	۵۴	۲۰	۵۰	۴۱	۲	رامسر
۳۶	۳۹	۰	۵۱	۳۰	۱۲	نوشهر
۳۶	۴۳	۰	۵۲	۳۹	۰	بابلسر
۳۶	۲۹	۱۵	۵۲	۴۶	۱۸	قراخیل
۳۶	۱۳	۵۵	۵۱	۱۸	۱۰	سیاه بیشه
۳۶	۳۲	۱۲	۵۲	۵۹	۵۲	ساری
۳۶	۳۸	۲۵	۵۳	۱۱	۴۳	دشت ناز
۳۶	۱۴	۵۶	۵۳	۳۲	۴۷	کیاسر
۳۶	۵۱	۰	۵۰	۴۴	۰	تلاسر
۳۶	۴۸	۰	۵۰	۵۲	۰	خشکه داران
۳۶	۲۹	۰	۵۲	۹	۰	چمستان نور
۳۵	۵۵	۰	۵۲	۵۹	۰	زرد گل سرخ آباد ^(۱)
۳۶	۳۱	۰	۵۳	۰	۰	مهدشت
۳۶	۱۴	۰	۵۳	۱۵	۰	افراچال ^(۱)
۳۶	۴۴	۰	۵۳	۱۴	۰	بایعکلا
۳۶	۴۵	۰	۵۳	۴۴	۰	تیر تاش
۳۶	۲۱	۸	۵۲	۴۳	۲۲	بابل کنار
۳۶	۴	۰	۵۳	۱	۰	طالع سوادکوه
۳۶	۹	۰	۵۳	۱۶	۰	فریم
۳۶	۱۶	۰	۵۳	۴۷	۰	پشرت
۳۶	۳۹	۰	۵۳	۴	۰	دانشکده کشاورزی
۳۶	۱۴	۰	۵۱	۱۱	۰	سلمان شهر ^(۱)
۳۶	۴	۱۹	۵۲	۵۰	۳۳	آلاشت
۳۶	۶	۱۸	۵۳	۳	۴۲	پل سفید
۳۶	۲۳	۲۳	۵۱	۴۳	۴۳	کجور
۳۶	۴۴	۱۹	۵۳	۵۰	۱۳	گلوگاه
۳۶	۵۱	۲۲	۵۳	۲۳	۱۱	بندر امیرآباد
۳۶	۲۸	۴۷	۵۲	۲۸	۳	آمل
۳۶	۱۱	۵۵	۵۱	۴۸	۳	بلده

۱/ ایستگاه‌های زرد گل سرخ آباد، افراچال و سلمان شهر موقتا تعطیل شده است.

ماخذ- اداره کل هواشناسی استان مازندران.

۱- سرزمین و آب و هوا ————— سالنامه آماری استان مازندران ۱۴۰۰

۱-۶- اطلاعات هواشناسی شهر رامسر برحسب ماه: ۱۴۰۰

رامسر					ماه
دمای هوا (درجه سلسیوس)					
پایین ترین کمینه	بالاترین بیشینه	میانگین	میانگین کمینه	میانگین بیشینه	
۶/۰	۳۶/۰	۱۴/۴	۱۰/۸	۱۸/۱	فروردین
۱۲/۰	۲۷/۶	۱۸/۰	۱۵/۰	۲۱/۰	اردیبهشت.....
۱۸/۲	۳۱/۰	۲۴/۰	۲۱/۰	۲۷/۰	خرداد
۲۱/۲	۳۴/۲	۲۷/۷	۲۴/۳	۳۱/۰	تیر
۲۰/۴	۳۳/۶	۲۸/۲	۲۴/۷	۳۱/۷	مرداد
۲۰/۰	۳۳/۶	۲۶/۰	۲۲/۸	۲۹/۳	شهریور
۱۱/۰	۲۸/۴	۱۹/۹	۱۶/۹	۲۲/۸	مهر
۶/۲	۲۱/۸	۱۴/۱	۱۰/۷	۱۷/۴	آبان
۵/۸	۲۶/۶	۱۳/۵	۹/۶	۱۷/۴	آذر
۱/۸	۲۰/۰	۹/۵	۵/۸	۱۳/۳	دی
-۱/۰	۱۹/۲	۹/۲	۵/۲	۱۳/۳	بهمن
۵/۲	۲۶/۰	۱۰/۷	۸/۷	۱۳/۵	اسفند

رامسر							ماه
حداکثر سرعت وزش باد (متر بر ثانیه)	ساعات آفتابی (ساعت)	تعداد روزهای همراه با گرد و غبار	تعداد روزهای یخبندان	رطوبت نسبی (درصد)	حداکثر بارندگی در یک روز (میلی متر)	بارندگی ماهانه (میلی متر)	
۱۶	۱۷۲/۸	.	.	۸۱	۱۷/۳	۲۷/۰	فروردین
۱۴	۱۴۹/۳	.	.	۸۷	۳۲/۳	۷۶/۵	اردیبهشت
۱۴	۱۹۸/۶	.	.	۸۰	۱۹/۵	۴۱/۸	خرداد
۱۲	۲۲۰/۸	.	.	۷۵	۲۲/۵	۴۴/۷	تیر
۱۲	۱۹۵/۸	.	.	۷۲	۸/۲	۲۲/۲	مرداد
۱۶	۱۵۶/۷	.	.	۷۶	۳۶/۳	۱۱۱/۲	شهریور
۲۳	۹۴/۱	.	.	۷۸	۹۳/۷	۱۴۷/۲	مهر
۱۳	۱۲۵/۴	.	.	۷۹	۲۰۳/۷	۵۴۶/۹	آبان
۲۰	۱۲۳/۱	.	.	۷۸	۹۳/۱	۱۵۱/۵	آذر
۲۲	۱۲۹/۹	.	.	۷۹	۳۳/۱	۷۶/۳	دی
۱۵	۱۳۷/۴	.	۱	۷۵	۳۵/۴	۱۰۴/۴	بهمن
۱۸	۵۷/۹	.	.	۸۰	۳۶/۲	۹۵/۲	اسفند

سالنامه آماری استان مازندران ۱۴۰۰ ————— ۱- سرزمین و آب و هوا

۶-۱- اطلاعات هواشناسی شهر بابلسر برحسب ماه: ۱۴۰۰ (دنباله)

بابلسر					ماه
دمای هوا (درجه سلسیوس)					
پایین ترین کمینه	بالاترین بیشینه	میانگین	میانگین کمینه	میانگین بیشینه	
۶/۲	۳۰/۸	۱۶/۰	۱۲/۳	۱۹/۷	فروردین
۱۴/۶	۳۲/۰	۱۹/۸	۱۷/۰	۲۲/۶	اردیبهشت
۱۹/۴	۳۵/۰	۲۵/۷	۲۲/۵	۲۹/۰	خرداد
۲۱/۶	۳۵/۲	۲۸/۹	۲۴/۸	۳۲/۹	تیر
۲۰/۶	۳۷/۴	۲۹/۲	۲۵/۳	۳۳/۰	مرداد
۲۰/۰	۳۴/۶	۲۷/۲	۲۳/۷	۳۰/۷	شهریور
۱۰/۲	۲۹/۴	۲۰/۳	۱۶/۵	۲۳/۹	مهر
۴/۸	۲۳/۰	۱۴/۱	۱۰/۲	۱۸/۱	آبان
۵/۲	۲۳/۸	۱۳/۵	۹/۴	۱۷/۷	آذر
۲/۰	۲۰/۰	۱۰/۵	۶/۶	۱۴/۴	دی
//	۲۰/۶	۱۰/۱	۵/۷	۱۴/۴	بهمن
۵/۶	۲۸/۵	۱۱/۸	۹/۳	۱۵/۲	اسفند

بابلسر							ماه
حداکثر سرعت وزش باد (متر بر ثانیه)	ساعات آفتابی (ساعت)	تعداد روزهای همراه با گرد و غبار	تعداد روزهای یخبندان	رطوبت نسبی (درصد)	حداکثر بارندگی در یک روز (میلی متر)	بارندگی ماهانه (میلی متر)	
۸	۱۹۲/۰	.	.	۷۶	۲/۶	۸/۹	فروردین
۱۵	۱۸۲/۲	.	.	۸۰	۸/۷	۱۸/۵	اردیبهشت
۹	۲۷۲/۲	.	.	۷۷	۴/۶	۱۰/۷	خرداد
۸	۲۵۷/۳	.	.	۷۶	۱۸/۹	۱۹/۵	تیر
۱۱	۲۴۰/۱	.	.	۷۶	۷/۳	۱۷/۷	مرداد
۸	۱۸۸/۲	.	.	۷۸	۲۲/۰	۴۴/۱	شهریور
۱۶	۱۱۳/۹	.	.	۷۹	۷۲/۶	۱۴۶/۹	مهر
۱۵	۹۴/۶	.	.	۷۹	۷۸/۵	۱۴۹/۶	آبان
۹	۷۹/۸	.	.	۸۰	۴۰/۰	۴۰/۰	آذر
۱۷	۸۱/۷	.	.	۷۸	۳۴/۲	۱۶۱/۷	دی
۱۸	۱۰۷/۷	.	.	۷۶	۴۰/۶	۶۸/۶	بهمن
۱۷	۱۱۲/۰	.	.	۷۷	۱۵/۶	۷۰/۸	اسفند

۱- سرزمین و آب و هوا ————— سالنامه آماری استان مازندران ۱۴۰۰

۶-۱- اطلاعات هواشناسی شهر قائمشهر^(۱) برحسب ماه: ۱۴۰۰ (دنباله)

قائم شهر					ماه
دمای هوا (درجه سلسیوس)					
پایین ترین کمینه	بالاترین بیشینه	میانگین	میانگین کمینه	میانگین بیشینه	
۱/۰	۳۳/۰	۱۵/۸	۱۰/۷	۲۰/۹	فروردین
۱۲/۶	۳۳/۰	۱۹/۸	۱۵/۹	۲۳/۸	اردیبهشت
۱۵/۸	۳۸/۲	۲۵/۲	۲۰/۷	۲۹/۷	خرداد
۲۰/۲	۳۸/۴	۲۸/۰	۲۳/۲	۳۲/۹	تیر
۲۰/۰	۳۷/۰	۲۸/۶	۲۳/۸	۳۳/۴	مرداد
۱۸/۰	۳۸/۰	۲۶/۳	۲۲/۱	۳۰/۵	شهریور
۷/۶	۳۰/۰	۱۹/۵	۱۵/۳	۲۳/۷	مهر
۱/۴	۲۹/۶	۱۳/۱	۷/۵	۱۸/۷	آبان
۱/۰	۲۷/۰	۱۲/۳	۵/۸	۱۸/۹	آذر
-۲/۰	۲۷/۴	۹/۴	۳/۶	۱۵/۱	دی
-۳/۲	۲۴/۰	۹/۰	۲/۸	۱۵/۳	بهمن
۱/۴	۳۲/۰	۱۱/۳	۷/۲	۱۶/۲	اسفند

قائم شهر							ماه
حد اکثر سرعت وزش باد (متر بر ثانیه)	ساعات آفتابی (ساعت)	تعداد روزهای همراه با گرد و غبار	تعداد روزهای یخبندان	رطوبت نسبی (درصد)	حد اکثر بارندگی در یک روز (میلی متر)	بارندگی ماهانه (میلی متر)	
۱۲	۱۸۵/۵	۰	۰	۷۶	۹/۹	۱۵/۱	فروردین
۱۴	۱۵۱/۵	۰	۰	۸۳	۱۶/۰	۵۰/۵	اردیبهشت
۸	۲۲۳/۸	۰	۰	۷۸	۶/۱	۱۶/۳	خرداد
۸	۲۲۵/۳	۰	۰	۷۷	۱۰/۰	۲۳/۹	تیر
۶	۲۱۶/۷	۰	۰	۷۷	۲۱/۹	۳۳/۷	مرداد
۶	۱۴۵/۹	۰	۰	۷۸	۶۸/۰	۸۶/۰	شهریور
۱۵	۱۰۸/۴	۰	۰	۷۹	۵۱/۰	۷۰/۹	مهر
۱۹	۱۵۰/۶	۰	۰	۸۲	۶۶/۹	۱۵۲/۲	آبان
۱۸	۱۴۷/۹	۰	۰	۷۸	۴۷/۲	۴۸/۴	آذر
۱۷	۱۵۴/۰	۷	۷	۷۹	۳۳/۲	۱۰۲/۴	دی
۱۴	۱۵۹/۹	۷	۷	۷۷	۱۹/۳	۴۶/۲	بهمن
۱۷	۱۰۵/۵	۰	۰	۷۹	۲۰/۰	۵۹/۹	اسفند

سالنامه آماری استان مازندران ۱۴۰۰ ————— ۱- سرزمین و آب و هوا

۶-۱- اطلاعات هواشناسی شهر نوشهر برحسب ماه: ۱۴۰۰ (دنباله)

نوشهر					ماه
دمای هوا (درجه سلسیوس)					
پایین ترین کمینه	بالاترین بیشینه	میانگین	میانگین کمینه	میانگین بیشینه	
۵/۴	۳۶/۰	۱۵/۰	۱۱/۰	۱۸/۹	فروردین
۱۳/۰	۲۷/۲	۱۸/۳	۱۵/۳	۲۱/۴	اردیبهشت
۱۸/۴	۳۱/۴	۲۴/۳	۲۱/۱	۲۷/۴	خرداد
۲۱/۰	۳۳/۲	۲۷/۵	۲۳/۹	۳۱/۱	تیر
۲۱/۲	۳۴/۰	۲۸/۰	۲۴/۵	۳۱/۴	مرداد
۱۹/۴	۳۳/۲	۲۵/۸	۲۲/۸	۲۸/۹	شهریور
۱۰/۴	۲۸/۴	۱۹/۶	۱۶/۵	۲۲/۸	مهر
۵/۰	۲۲/۰	۱۳/۸	۱۰/۰	۱۷/۵	آبان
۴/۶	۲۵/۴	۱۳/۱	۸/۹	۱۷/۴	آذر
۱/۸	۲۰/۶	۹/۸	۵/۹	۱۳/۷	دی
۰/۰	۱۹/۰	۹/۳	۵/۱	۱۳/۴	بهمن
۴/۸	۲۹/۲	۱۱/۰	۸/۸	۱۴/۰	اسفند

نوشهر							ماه
حداکثر سرعت وزش باد (متر بر ثانیه)	ساعات آفتابی (ساعت)	تعداد روزهای همراه با گرد و غبار	تعداد روزهای یخبندان	رطوبت نسبی (درصد)	حداکثر بارندگی در یک روز (میلی متر)	بارندگی ماهانه (میلی متر)	
۱۹	۱۸۰/۰	۰	۰	۷۹	۲۵/۵	۳۳/۸	فروردین
۲۰	۱۵۷/۲	۰	۰	۸۵	۲۷/۴	۷۴/۴	اردیبهشت
۱۱	۲۱۲/۰	۰	۰	۸۰	۹/۳	۲۸/۱	خرداد
۸	۲۲۰/۲	۰	۰	۷۶	۲۴/۳	۴۲/۶	تیر
۷	۲۰۷/۴	۰	۰	۷۶	۳۳/۰	۶۵/۶	مرداد
۱۳	۱۷۰/۹	۰	۰	۷۹	۲۳/۲	۶۳/۳	شهریور
۱۳	۱۰۳/۸	۰	۰	۸۰	۹۲/۳	۱۹۲/۲	مهر
۱۴	۱۴۹/۰	۰	۰	۷۹	۵۸/۹	۲۸۲/۹	آبان
۱۴	۱۴۲/۶	۰	۰	۷۶	۴۶/۹	۹۰/۷	آذر
۱۸	۱۵۰/۰	۰	۰	۷۶	۳۶/۵	۱۴۴/۱	دی
۱۲	۱۵۱/۶	۰	۱	۷۳	۵۱/۰	۱۲۰/۸	بهمن
۱۷	۷۴/۴	۰	۰	۸۰	۱۵/۲	۸۶/۲	اسفند

۱- سرزمین و آب و هوا ————— سالنامه آماری استان مازندران ۱۴۰۰

۶-۱- اطلاعات هواشناسی شهر ساری برحسب ماه: ۱۴۰۰ (دنباله)

ساری					ماه
دمای هوا (درجه سلسیوس)					
پایین ترین کمینه	بالاترین بیشینه	میانگین	میانگین کمینه	میانگین بیشینه	
۳/۲	۳۴/۶	۱۷/۰	۱۱/۲	۲۲/۷	فروردین
۱۲/۶	۳۵/۲	۲۰/۵	۱۶/۲	۲۴/۷	اردیبهشت
۱۷/۴	۳۷/۴	۲۶/۰	۲۱/۳	۳۰/۷	خرداد
۲۲/۰	۳۸/۴	۲۹/۳	۲۴/۶	۳۴/۰	تیر
۲۱/۴	۳۸/۸	۲۹/۶	۲۴/۹	۳۴/۲	مرداد
۲۰/۰	۳۷/۷	۲۷/۷	۲۳/۵	۳۱/۸	شهریور
۹/۲	۳۰/۴	۲۰/۶	۱۶/۵	۲۴/۷	مهر
۲/۸	۲۶/۲	۱۳/۷	۸/۹	۱۸/۵	آبان
۲/۶	۲۷/۶	۱۳/۷	۸/۰	۱۹/۴	آذر
//	۲۴/۲	۱۰/۲	۴/۹	۱۵/۶	دی
-۱/۲	۲۳/۶	۹/۹	۴/۱	۱۵/۸	بهمن
۲/۸	۳۴/۸	۱۲/۵	۸/۲	۱۷/۶	اسفند

ساری							ماه
حداکثر سرعت وزش باد (متر بر ثانیه)	ساعات آفتابی (ساعت)	تعداد روزهای همراه با گردوغبار	تعداد روزهای یخبندان	رطوبت نسبی (درصد)	حداکثر بارندگی در یک روز (میلی متر)	بارندگی ماهانه (میلی متر)	
۱۸	۱۶۷/۵	.	.	۷۱	۱۳/۷	۲۳/۵	فروردین
۱۰	۱۵۰/۰	.	.	۸۰	۱۵/۲	۴۰/۶	اردیبهشت
۷	۲۱۹/۵	.	.	۷۷	۱۴/۹	۲۶/۴	خرداد
۷	۲۳۱/۵	.	.	۷۳	۱۱/۴	۲۵/۵	تیر
۷	۲۳۱/۷	.	.	۷۰	۱۱/۵	۲۷/۹	مرداد
۷	۱۴۳/۱	.	.	۷۳	۸/۹	۳۸/۷	شهریور
۱۲	۹۳/۰	.	.	۷۶	۴۲/۱	۷۲/۵	مهر
۱۴	۱۳۷/۰	.	.	۷۸	۸۹/۸	۱۸۹/۹	آبان
۱۶	۱۵۷/۴	.	.	۷۳	۵۰/۹	۵۱/۶	آذر
۱۷	۱۴۷/۶	.	۱	۷۴	۳۹/۶	۱۱۹/۲	دی
۸	۱۵۴/۱	.	۲	۷۱	۳۴/۶	۷۶/۷	بهمن
۱۷	۷۷/۸	.	.	۷۸	۱۴/۰	۵۳/۷	اسفند

سالنامه آماری استان مازندران ۱۴۰۰ ————— ۱- سرزمین و آب و هوا

۶-۱- اطلاعات هواشناسی شهر چالوس برحسب ماه: ۱۴۰۰ (دنباله)

چالوس					ماه
دمای هوا (درجه سلسیوس)					
پایین ترین کمینه	بالاترین بیشینه	میانگین	میانگین کمینه	میانگین بیشینه	
-۲/۸	۲۵/۸	۱۱/۷	۶/۴	۱۶/۹	فروردین
۴/۶	۲۸/۶	۱۵/۶	۹/۸	۲۱/۵	اردیبهشت
۷/۶	۳۱/۰	۱۹/۳	۱۳/۱	۲۵/۴	خرداد
۱۲/۶	۳۲/۶	۲۱/۶	۱۶/۳	۲۶/۹	تیر
۱۲/۴	۳۱/۶	۲۱/۴	۱۶/۳	۲۶/۵	مرداد
۹/۶	۳۴/۴	۱۹/۹	۱۴/۲	۲۵/۷	شهریور
۰/۸	۳۱/۶	۱۲/۷	۷/۷	۱۷/۶	مهر
-۷/۸	۲۲/۰	۷/۰	۲/۲	۱۱/۸	آبان
-۴/۶	۱۹/۶	۷/۴	۲/۵	۱۲/۳	آذر
-۷/۸	۱۴/۰	۳/۰	-۱/۳	۷/۴	دی
-۱۰/۸	۱۴/۶	۲/۴	-۲/۰	۶/۸	بهمن
-۷/۰	۱۵/۸	۴/۲	//	۸/۵	اسفند

چالوس							ماه
حد اکثر سرعت وزش باد (متر بر ثانیه)	ساعات آفتابی (ساعت)	تعداد روزهای همراه با گرد و غبار	تعداد روزهای یخبندان	رطوبت نسبی (درصد)	حد اکثر بارندگی در یک روز (میلی متر)	بارندگی ماهانه (میلی متر)	
۲۲	۱۹۹/۰	۰	۴	۴۸	۱۲/۸	۳۵/۱	فروردین
۱۲	۱۹۶/۹	۰	۰	۶۰	۱۹/۱	۶۷/۹	اردیبهشت
۱۹	۲۸۵/۰	۰	۰	۵۶	۲۵/۲	۳۸/۵	خرداد
۱۲	۲۰۸/۰	۰	۰	۵۸	۲۱/۹	۳۸/۶	تیر
۱۲	۱۹۳/۵	۰	۰	۶۷	۱۲/۱	۴۳/۷	مرداد
۱۲	۲۳۰/۲	۰	۰	۶۰	۲/۸	۵/۶	شهریور
۹	۱۴۴/۶	۰	۰	۶۵	۴/۲	۱۰/۹	مهر
۱۲	۱۰۵/۹	۰	۱۳	۶۰	۲۱/۴	۸۴/۶	آبان
۱۵	۱۲۱/۴	۰	۶	۴۴	۳۲/۲	۵۹/۵	آذر
۱۵	۹۳/۵	۰	۱۸	۴۹	۳۱/۲	۶۰/۰	دی
۱۵	۱۲۴/۹	۰	۲۴	۵۰	۷/۴	۲۷/۰	بهمن
۲۰	۹۶/۰	۰	۱۴	۶۰	۳۲/۶	۸۴/۸	اسفند

۱- سرزمین و آب و هوا ————— سالنامه آماری استان مازندران ۱۴۰۰

۶-۱- اطلاعات هواشناسی شهر آمل برحسب ماه: ۱۴۰۰ (دنباله)

آمل					ماه
دمای هوا (درجه سلسیوس)					
پایین ترین کمینه	بالاترین بیشینه	میانگین	میانگین کمینه	میانگین بیشینه	
۳/۰	۳۲/۸	۱۶/۲	۱۱/۳	۲۱/۲	فروردین
۱۲/۴	۳۱/۶	۲۰/۰	۱۵/۹	۲۴/۱	اردیبهشت
۱۷/۰	۳۶/۸	۲۵/۷	۲۱/۲	۳۰/۲	خرداد
۲۰/۲	۳۸/۲	۲۸/۴	۲۲/۹	۳۳/۸	تیر
۲۰/۸	۳۸/۶	۲۸/۸	۲۳/۵	۳۴/۱	مرداد
۱۸/۴	۳۷/۰	۲۶/۷	۲۲/۲	۳۱/۲	شهریور
۸/۸	۳۰/۸	۲۰/۱	۱۵/۶	۲۴/۵	مهر
۲/۴	۲۵/۸	۱۳/۳	۸/۲	۱۸/۴	آبان
۱/۸	۲۶/۴	۱۲/۸	۶/۹	۱۸/۷	آذر
-۲/۰	۲۳/۴	۹/۷	۳/۸	۱۵/۵	دی
-۳/۲	۲۲/۸	۹/۰	۳/۲	۱۴/۹	بهمن
۳/۲	۳۰/۸	۱۱/۵	۸/۰	۱۵/۹	اسفند

آمل							ماه
حداکثر سرعت وزش باد (متر برثانیه)	ساعات آفتابی (ساعت)	تعداد روزهای همراه با گرد و غبار	تعداد روزهای یخبندان	رطوبت نسبی (درصد)	حداکثر بارندگی در یک روز (میلی متر)	بارندگی ماهانه (میلی متر)	
۱۶	۱۸۵/۶	۰	۰	۷۷	۱۷/۲	۲۱/۸	فروردین
۱۷	۱۴۲/۴	۰	۰	۸۲	۱۳/۸	۴۵/۱	اردیبهشت
۹	۱۸۷/۴	۰	۰	۷۹	۹/۱	۲۳/۱	خرداد
۷	۲۰۱/۴	۰	۰	۷۸	۵/۷	۱۱/۴	تیر
۸	۱۹۵/۲	۰	۰	۷۷	۵/۵	۲۰/۵	مرداد
۱۵	۱۴۹/۱	۰	۰	۸۰	۴۰/۰	۶۰/۲	شهریور
۲۰	۱۰۰/۰	۰	۰	۸۰	۵۷/۷	۸۸/۳	مهر
۱۵	۱۳۹/۴	۰	۰	۸۱	۴۸/۳	۱۶۸/۸	آبان
۱۶	۱۴۴/۲	۰	۰	۷۷	۴۶/۴	۵۰/۴	آذر
۲۰	۱۴۶/۵	۰	۲	۷۷	۲۶/۶	۷۸/۰	دی
۱۳	۱۵۵/۸	۰	۴	۷۶	۲۱/۹	۶۰/۶	بهمن
۱۷	۹۵/۲	۰	۰	۷۹	۱۴/۴	۶۲/۳	اسفند

۶-۱- اطلاعات هواشناسی شهر سورک برحسب ماه: ۱۴۰۰ (دنباله)

سورک					ماه
دمای هوا (درجه سلسیوس)					
پایین ترین کمینه	بالاترین بیشینه	میانگین	میانگین کمینه	میانگین بیشینه	
۲/۲	۳۳/۰	۱۶/۱	۱۰/۳	۲۱/۸	فروردین
۱۱/۲	۳۶/۶	۱۹/۹	۱۵/۲	۲۴/۶	اردیبهشت
۱۶/۰	۳۸/۶	۲۵/۵	۲۰/۴	۳۰/۶	خرداد
۲۱/۲	۳۹/۲	۱۹/۰	۲۳/۹	۳۴/۱	تیر
۲۱/۴	۳۸/۶	۲۹/۳	۲۴/۳	۳۴/۴	مرداد
۱۸/۴	۳۷/۲	۲۷/۴	۲۲/۹	۳۱/۹	شهریور
۶/۸	۳۰/۴	۱۹/۹	۱۵/۴	۲۴/۴	مهر
۱/۰	۲۴/۵	۱۲/۸	۷/۷	۱۷/۹	آبان
۱/۶	۲۶/۰	۱۲/۳	۶/۰	۱۸/۵	آذر
-۱/۸	۲۲/۶	۹/۱	۳/۳	۱۴/۹	دی
-۲/۶	۲۲/۴	۸/۷	۲/۶	۱۴/۸	بهمن
۱/۸	۳۱/۸	۱۱/۱	۶/۹	۱۶۵/۱	اسفند

سورک							ماه
حداکثر سرعت وزش باد (متر بر ثانیه)	ساعات آفتابی (ساعت)	تعداد روزهای همراه با گرد و غبار	تعداد روزهای یخبندان	رطوبت نسبی (درصد)	حداکثر بارندگی در یک روز (میلی متر)	بارندگی ماهانه (میلی متر)	
۱۴	۱۸۷/۴	۰	۰	۷۳	۱۰/۵	۲۲/۱	فروردین
۱۱	۱۰۳/۲	۰	۰	۸۰	۷/۷	۱۸/۶	اردیبهشت
۹	۱۶۹/۷	۰	۰	۷۳	۵/۲	۶/۸	خرداد
۸	۱۹۴/۹	۰	۰	۷۱	۷/۸	۹/۰	تیر
۷	۱۸۸/۹	۰	۰	۷۱	۱۱/۰	۱۴/۸	مرداد
۹	۱۳۵/۰	۰	۰	۷۳	۶/۳	۱۱/۵	شهریور
۱۳	۶۸/۰	۰	۰	۷۸	۳۲/۹	۷۶/۰	مهر
۸	۴۱/۴	۰	۰	۷۸	۶۵/۳	۱۳۳/۱	آبان
۱۵	۳۰/۴	۰	۰	۷۵	۴۹/۶	۴۹/۹	آذر
۱۶	۲۳/۹	۰	۴	۷۷	۴۷/۸	۱۰۲/۷	دی
۱۱	۳۲/۶	۰	۶	۷۳	۳۳/۵	۶۷/۸	بهمن
۱۲	۴۰/۰	۰	۰	۷۷	۱۳/۵	۱۳/۹	اسفند

۱- سرزمین و آب و هوا ————— سالنامه آماری استان مازندران ۱۴۰۰

۶-۱- اطلاعات هواشناسی شهر کیاسر برحسب ماه: ۱۴۰۰ (دنباله)

کیاسر					ماه
دمای هوا (درجه سلسیوس)					
پایین ترین کمینه	بالاترین بیشینه	میانگین	میانگین کمینه	میانگین بیشینه	
-۲/۸	۲۸/۶	۱۳/۸	۷/۶	۲۰/۱	فروردین
۷/۵	۳۲/۴	۱۶/۹	۱۱/۰	۲۲/۸	اردیبهشت
۱۱/۶	۳۶/۶	۲۱/۷	۱۵/۷	۲۷/۶	خرداد
۱۵/۲	۴۱/۰	۲۳/۹	۱۸/۳	۲۹/۵	تیر
۱۴/۷	۳۷/۶	۲۴/۵	۱۹/۹	۲۹/۰	مرداد
۱۲/۸	۳۷/۴	۲۲/۱	۱۶/۶	۲۷/۶	شهریور
۳/۳	۳۶/۶	۱۴/۶	۹/۸	۱۹/۴	مهر
-۲/۹	۲۴/۸	۹/۲	۴/۱	۱۴/۲	آبان
-۱/۰	۲۰/۶	۱۰/۱	۴/۷	۱۵/۴	آذر
-۴/۳	۱۹/۸	۵/۶	//	۱۰/۹	دی
-۱۰/۴	۱۷/۵	۴/۳	-۱/۰	۹/۷	بهمن
-۲/۸	۲۲/۸	۷/۴	۳/۰	۱۲/۳	اسفند

کیاسر							ماه
حداکثر سرعت وزش باد (متر بر ثانیه)	ساعات آفتابی (ساعت)	تعداد روزهای همراه با گرد و غبار	تعداد روزهای یخبندان	رطوبت نسبی (درصد)	حداکثر بارندگی در یک روز (میلی متر)	بارندگی ماهانه (میلی متر)	
۲۰	۲۲۳/۲	۰	۳	۵۸	۸/۰	۱۴/۲	فروردین
۱۴	۲۲۸/۴	۰	۰	۷۱	۲۰/۴	۷۲/۹	اردیبهشت
۱۱	۲۴۱/۲	۰	۰	۶۸	۱۲/۱	۲۳/۶	خرداد
۱۲	۲۵۰/۹	۰	۰	۶۶	۶/۳	۱۲/۲	تیر
۱۶	۲۴۵/۰	۰	۰	۶۷	۹/۸	۱۹/۴	مرداد
۱۲	۲۴۳/۲	۰	۰	۶۹	۳/۶	۷/۶	شهریور
۱۴	۱۵۰/۷	۰	۰	۷۴	۱۲/۶	۴۴/۷	مهر
۱۵	۱۵۶/۹	۰	۴	۶۹	۲۸/۴	۷۷/۵	آبان
۲۸	۱۶۹/۸	۰	۲	۵۳	۲۴/۸	۲۵/۷	آذر
۲۱	۱۴۷/۰	۰	۱۶	۵۸	۲۳/۶	۳۸/۶	دی
۱۵	۱۵۱/۳	۰	۱۹	۶۱	۲۲/۳	۵۹/۴	بهمن
۲۲	۱۳۶/۷	۰	۶	۶۹	۱۲/۷	۳۹/۰	اسفند

۶-۱- اطلاعات هواشناسی شهر آلاشت برحسب ماه: ۱۴۰۰ (دنباله)

آلاشت					ماه
دمای هوا (درجه سلسیوس)					
پایین ترین کمینه	بالاترین بیشینه	میانگین	میانگین کمینه	میانگین بیشینه	
-۴/۰	۲۵/۰	۱۲/۱	۶/۹	۱۷/۳	فروردین
۵/۸	۲۷/۶	۱۵/۵	۱۰/۴	۲۰/۶	اردیبهشت
۸/۴	۳۱/۴	۱۸/۷	۱۳/۹	۲۳/۶	خرداد
۱۲/۸	۳۶/۰	۲۱/۶	۱۷/۲	۲۵/۹	تیر
۱۲/۸	۳۲/۰	۲۱/۱	۱۶/۸	۲۵/۵	مرداد
۹/۰	۳۲/۸	۱۹/۶	۱۵/۰	۲۴/۲	شهریور
۲/۶	۳۳/۰	۱۲/۷	۸/۶	۱۶/۹	مهر
-۴/۲	۲۲/۷	۷/۹	۳/۴	۱۲/۵	آبان
-۳/۰	۲۱/۰	۹/۰	۳/۸	۱۴/۱	آذر
-۶/۲	۱۸/۰	۳/۸	-۱/۲	۸/۷	دی
-۱۱/۲	۱۸/۲	۴/۷	-۲/۰	۷/۵	بهمن
-۵/۷	۱۹/۸	۶/۹	۱/۰	۹/۲	اسفند

آلاشت							ماه
حداکثر سرعت وزش باد (متر بر ثانیه)	ساعات آفتابی (ساعت)	تعداد روزهای همراه با گرد و غبار	تعداد روزهای یخبندان	رطوبت نسبی (درصد)	حداکثر بارندگی در یک روز (میلی متر)	بارندگی ماهانه (میلی متر)	
۲۱	۲۰۶/۸	۰	۴	۵۴	۷/۱	۱۵/۵	فروردین
۱۷	۱۸۶/۵	۰	۰	۶۶	۱۵/۴	۵۷/۹	اردیبهشت
۱۸	۲۱۹/۸	۰	۰	۶۶	۱۵/۳	۳۵/۱	خرداد
۵	۲۱۸/۱	۰	۰	۶۳	۹/۴	۳۸/۲	تیر
۶	۲۲۵/۲	۰	۰	۶۹	۱۰/۳	۴۰/۰	مرداد
۱۱	۲۲۴/۸	۰	۰	۶۸	۲/۴	۱۵/۱	شهریور
۱۹	۱۴۸/۲	۰	۰	۷۳	۱۱/۲	۳۶/۱	مهر
۱۶	۱۶۰/۷	۰	۶	۶۵	۱۶/۴	۵۶/۱	آبان
۲۴	۱۹۸/۱	۰	۵	۵۲	۲۱/۱	۲۴/۲	آذر
۱۸	۱۶۳/۷	۰	۱۸	۵۹	۲۵/۲	۵۵/۱	دی
۱۴	۱۴۵/۹	۰	۲۲	۶۱	۲۳/۹	۵۰/۰	بهمن
۲۸	۱۲۸/۵	۰	۱۱	۷۳	۱۱/۷	۵۰/۹	اسفند

۱- سرزمین و آب و هوا ————— سالنامه آماری استان مازندران ۱۴۰۰

۶-۱- اطلاعات هواشناسی شهر پل سفید برحسب ماه: ۱۴۰۰ (دنباله)

پل سفید					ماه
دمای هوا (درجه سلسیوس)					
پایین ترین کمینه	بالاترین بیشینه	میانگین	میانگین کمینه	میانگین بیشینه	
۰/۰	۳۴/۵	۱۵/۳	۸/۹	۲۱/۶	فروردین
۹/۰	۳۵/۶	۱۷/۹	۱۲/۸	۲۳/۱	اردیبهشت
۱۳/۰	۳۷/۵	۲۲/۰	۱۷/۲	۲۷/۴	خرداد
۱۶/۸	۳۹/۰	۲۵/۴	۱۹/۸	۳۱/۰	تیر
۱۷/۰	۳۵/۰	۲۵/۳	۲۰/۲	۳۰/۴	مرداد
۱۴/۰	۳۵/۴	۲۳/۳	۱۸/۷	۲۷/۹	شهریور
۶/۰	۲۹/۰	۱۶/۳	۱۱/۸	۲۰/۷	مهر
//	۲۴/۱	۱۱/۱	۶/۳	۱۶/۰	آبان
۱/۰	۲۸/۰	۱۳/۱	۷/۲	۱۹/۰	آذر
//	۲۴/۵	۸/۴	۲/۹	۱۳/۹	دی
-۵/۱	۲۴/۱	۷/۹	۲/۲	۱۳/۶	بهمن
۰/۰	۲۶/۵	۱۰/۰	۵/۸	۱۵/۱	اسفند

پل سفید						ماه	
حداکثر سرعت وزش باد (متر بر ثانیه)	ساعات آفتابی (ساعت)	تعداد روزهای همراه با گرد و غبار	تعداد روزهای یخبندان	رطوبت نسبی (درصد)	حداکثر بارندگی در یک روز (میلی متر)		بارندگی ماهانه (میلی متر)
۱۵	۱۸۶/۵	۰	۱	۶۴	۱۸/۰	۲۴/۳	فروردین
۱۴	۱۶۸/۴	۰	۰	۷۷	۱۹/۶	۶۶/۲	اردیبهشت
۱۰	۱۸۹/۵	۰	۰	۷۳	۱۲/۴	۲۷/۸	خرداد
۱۱	۲۰۱/۵	۰	۰	۶۷	۱۱/۰	۳۳/۶	تیر
۱۰	۱۸۴/۷	۰	۰	۷۲	۳۷/۰	۸۵/۰	مرداد
۱۱	۱۷۴/۲	۰	۰	۷۴	۱۱/۹	۳۰/۶	شهریور
۱۰	۱۱۵/۲	۰	۰	۷۹	۲۰/۷	۵۸/۰	مهر
۱۰	۱۳۴/۹	۰	۲	۷۴	۴۰/۱	۹۹/۳	آبان
۱۷	۱۳۹/۷	۰	۰	۵۵	۴۰/۶	۴۲/۷	آذر
۱۹	۱۳۲/۵	۰	۰	۶۱	۲۰/۰	۵۶/۳	دی
۱۵	۱۱۹/۵	۰	۵	۶۲	۲۷/۱	۶۴/۳	بهمن
۱۹	۱۱۹/۲	۰	۱	۶۸	۱۲/۴	۶۳/۴	اسفند

۱-۶- اطلاعات هواشناسی شهر گلوگاه برحسب ماه: ۱۴۰۰ (دنباله)

گلوگاه					ماه
دمای هوا (درجه سلسیوس)					
پایین ترین کمینه	بالاترین بیشینه	میانگین	میانگین کمینه	میانگین بیشینه	
۳/۲	۳۵/۹	۱۶/۴	۱۰/۷	۲۲/۵	فروردین
۱۰/۰	۳۹/۵	۲۰/۴	۱۵/۲	۲۵/۶	اردیبهشت
۱۶/۲	۳۹/۵	۲۵/۶	۲۰/۲	۳۰/۹	خرداد
۲۱/۲	۳۸/۸	۲۹/۰	۲۳/۶	۳۴/۴	تیر
۲۱/۴	۳۷/۴	۲۹/۲	۲۴/۰	۳۴/۵	مرداد
۱۸/۹	۳۷/۳	۲۷/۴	۲۲/۷	۳۲/۱	شهریور
۷/۹	۳۱/۳	۲۰/۱	۱۵/۳	۲۴/۸	مهر
۰/۰	۲۴/۰	۱۳/۰	۷/۷	۱۸/۲	آبان
//	۲۷/۷	۱۲/۴	۶/۲	۱۸/۷	آذر
-۲/۱	۲۳/۷	۹/۰	۲/۹	۱۵/۲	دی
-۲/۳	۲۱/۸	۸/۴	۲/۲	۱۴/۵	بهمن
//	۳۰/۹	۱۱/۳	۷/۲	۱۶/۲	اسفند

گلوگاه							ماه
حداکثر سرعت وزش باد (متر بر ثانیه)	ساعات آفتابی (ساعت)	تعداد روزهای همراه با گرد و غبار	تعداد روزهای یخبندان	رطوبت نسبی (درصد)	حداکثر بارندگی در یک روز (میلی متر)	بارندگی ماهانه (میلی متر)	
۱۸	۱۶۲/۷	.	.	۷۳	۱۱/۷	۱۵/۵	فروردین
۱۸	۱۷۰/۶	.	.	۷۷	۹/۴	۱۹/۱	اردیبهشت
۱۳	۱۹۴/۷	.	.	۶۷	۲/۶	۷/۱	خرداد
۱۲	۲۲۶/۲	.	.	۶۴	۴/۸	۹/۰	تیر
۱۲	۲۲۸/۰	.	.	۶۴	۷/۱	۱۰/۵	مرداد
۱۶	۱۶۰/۰	.	.	۷۱	۱۸/۰	۳۰/۳	شهریور
۲۲	۱۲۰/۵	.	.	۷۵	۷۲/۸	۱۳۳/۶	مهر
۱۱	۱۵۲/۴	.	۱	۷۸	۴۴/۳	۸۸/۱	آبان
۲۵	۱۵۶/۶	.	.	۷۵	۳۴/۶	۳۴/۸	آذر
۲۰	۱۵۴/۲	.	۲	۷۴	۳۶/۸	۶۷/۵	دی
۱۹	۱۷۴/۰	.	۵	۷۵	۳۴/۵	۸۱/۴	بهمن
۲۴	۸۷/۰	.	.	۷۶	۱۸/۱	۶۹/۴	اسفند

۱- سرزمین و آب و هوا - سالنامه آماری استان مازندران ۱۴۰۰

۶-۱- اطلاعات هواشناسی شهر بهشهر برحسب ماه: ۱۴۰۰ (دنباله)

بهشهر					ماه
دمای هوا (درجه سلسیوس)					
پایین ترین کمینه	بالاترین بیشینه	میانگین	میانگین کمینه	میانگین بیشینه	
۶/۴	۲۹/۶	۱۵/۶	۱۱/۲	۲۰/۰	فروردین
۱۲/۴	۳۰/۶	۲۰/۱	۱۶/۳	۲۳/۹	اردیبهشت
۱۸/۴	۳۳/۶	۲۵/۴	۲۱/۶	۲۹/۲	خرداد
۲۲/۴	۳۸/۴	۲۸/۹	۲۴/۸	۳۳/۱	تیر
۲۲/۰	۳۸/۶	۲۹/۳	۲۵/۱	۳۳/۱	مرداد
۱۹/۸	۳۶/۰	۲۷/۶	۲۳/۷	۳۱/۴	شهریور
۱۰/۴	۳۳/۸	۲۰/۶	۱۶/۴	۲۴/۸	مهر
۲/۳	۲۶/۰	۱۳/۶	۹/۰	۱۸/۲	آبان
۳/۴	۲۲/۸	۱۲/۸	۷/۸	۱۷/۷	آذر
-۱/۰	۱۹/۶	۹/۵	۴/۸	۱۴/۲	دی
-۱/۰	۱۹/۴	۹/۱	۴/۲	۱۳/۸	بهمن
۴/۴	۳۰/۶	۱۱/۸	۸/۲	۱۶/۲	اسفند

بهشهر							ماه
حداکثر سرعت وزش باد (متر بر ثانیه)	ساعات آفتابی (ساعت)	تعداد روزهای همراه با گرد و غبار	تعداد روزهای یخبندان	رطوبت نسبی (درصد)	حداکثر بارندگی در یک روز (میلی متر)	بارندگی ماهانه (میلی متر)	
۱۳	۱۹۱/۷	.	.	۷۹	۵/۰	۹/۰	فروردین
۱۵	۲۰۰/۹	.	.	۸۲	۴/۶	۱۶/۳	اردیبهشت
۱۷	۲۷۶/۸	.	.	۷۷	۳/۸	۳/۹	خرداد
۱۳	۲۶۶/۳	.	.	۷۶	۱۱/۵	۱۴/۶	تیر
۱۰	۲۶۳/۸	.	.	۷۵	۵/۷	۶/۵	مرداد
۱۰	۱۹۵/۹	.	.	۷۶	//	//	شهریور
۱۷	۱۴۶/۴	.	.	۷۸	۳۴/۸	۹۹/۲	مهر
۲۱	۱۶۱/۶	.	.	۸۱	۵۹/۸	۱۲۱/۴	آبان
۱۸	۱۵۵/۴	.	.	۸۲	۳۴/۶	۳۴/۹	آذر
۱۷	۱۵۳/۷	.	۱	۸۳	۲۴/۱	۱۰۳/۸	دی
۲۲	۱۹۵/۹	.	۲	۸۱	۳۸/۸	۶۷/۸	بهمن
۱۳	۱۱۸/۷	.	.	۷۹	۲۶/۱	۴۹/۰	اسفند

۶-۱- اطلاعات هواشناسی شهر بلده برحسب ماه: ۱۴۰۰ (دنباله)

بلده					ماه
دمای هوا (درجه سلسیوس)					
پایین ترین کمینه	بالاترین بیشینه	میانگین	میانگین کمینه	میانگین بیشینه	
-۶/۶	۲۳/۶	۸/۵	۱/۴	۱۵/۷	فروردین
۰/۰	۲۴/۶	۱۱/۴	۵/۲	۱۷/۶	اردیبهشت
//	۳۰/۶	۱۶/۴	۹/۳	۲۳/۵	خرداد
۸/۶	۳۳/۴	۱۹/۶	۱۲/۰	۲۷/۲	تیر
۸/۶	۳۱/۲	۱۹/۷	۱۲/۷	۲۶/۶	مرداد
۷/۴	۳۲/۰	۱۹/۶	۱۱/۹	۲۷/۴	شهریور
//	۲۹/۶	۱۲/۲	۵/۱	۱۹/۳	مهر
-۸/۶	۲۰/۰	۴/۶	-۲/۰	۱۱/۳	آبان
-۱۱/۴	۱۷/۶	۳/۸	-۳/۱	۱۰/۶	آذر
-۱۶/۰	۱۲/۸	//	-۶/۵	۶/۳	دی
-۱۷/۶	۱۵/۲	-۱/۰	-۸/۰	۶/۷	بهمن
-۷/۴	۱۶/۶	۳/۵	-۱/۹	۹/۱	اسفند

بلده							ماه
حداکثر سرعت وزش باد (متر بر ثانیه)	ساعات آفتابی (ساعت)	تعداد روزهای همراه با گرد و غبار	تعداد روزهای یخبندان	رطوبت نسبی (درصد)	حداکثر بارندگی در یک روز (میلی متر)	بارندگی ماهانه (میلی متر)	
۲۰	۲۳۴/۲	۰	۱۴	۴۶	۱۱/۰	۲۴/۸	فروردین
۳۱	۲۱۹/۰	۰	۱	۵۹	۱۵/۴	۶۵/۲	اردیبهشت
۱۸	۳۰۲/۵	۰	۰	۴۷	۵/۸	۷/۱	خرداد
۲۰	۳۲۰/۶	۰	۰	۴۴	۰/۰	۰/۰	تیر
۱۷	۲۴۶/۱	۰	۰	۵۸	۱۹/۰	۸۸/۴	مرداد
۱۴	۳۰۸/۹	۰	۰	۴۹	۳/۲	۳/۲	شهریور
۱۵	۲۴۴/۵	۰	۱	۵۳	۳/۶	۳/۹	مهر
۱۵	۱۵۹/۹	۰	۲۰	۶۰	۱۸/۴	۶۴/۳	آبان
۱۲	۱۷۶/۷	۰	۲۳	۵۱	۱۳/۵	۳۹/۱	آذر
۱۵	۱۶۷/۴	۰	۲۹	۵۵	۲۱/۹	۴۲/۸	دی
۱۶	۱۸۴/۶	۰	۲۹	۵۳	۴/۴	۸/۵	بهمن
۱۵	۱۷۱/۴	۰	۲۳	۵۸	۱۲/۰	۴۷/۷	اسفند

۱- سرزمین و آب و هوا ————— سالنامه آماری استان مازندران ۱۴۰۰

۱-۶- اطلاعات هواشناسی شهر کجور برحسب ماه: ۱۴۰۰ (دنباله)

کجور					ماه
دمای هوا (درجه سلسیوس)					
پایین ترین کمینه	بالاترین بیشینه	میانگین	میانگین کمینه	میانگین بیشینه	
-۴/۶	۲۷/۴	۱۱/۷	۴/۷	۱۸/۷	فروردین
۴/۸	۳۰/۶	۱۵/۹	۸/۷	۲۳/۱	اردیبهشت
۹/۸	۳۳/۸	۲۰/۲	۱۳/۰	۲۷/۳	خرداد
۱۳/۰	۳۷/۵	۲۲/۳	۱۵/۸	۲۸/۸	تیر
۱۳/۲	۳۴/۰	۲۲/۰	۱۶/۱	۲۸/۰	مرداد
۹/۴	۳۴/۶	۲۰/۵	۱۴/۱	۲۶/۹	شهریور
۱/۰	۳۲/۲	۱۳/۲	۷/۲	۱۹/۱	مهر
-۸/۰	۲۲/۸	۷/۲	۱/۱	۱۳/۲	آبان
-۶/۸	۲۳/۰	۷/۴	//	۱۴/۳	آذر
-۱۱/۰	۱۷/۵	۲/۶	-۳/۷	۸/۹	دی
-۱۶/۲	۱۸/۴	۲/۱	-۴/۴	۸/۵	بهمن
-۵/۰	۱۸/۲	۵/۴	//	۱۰/۹	اسفند

کجور							ماه
حداکثر سرعت وزش باد (متر بر ثانیه)	ساعات آفتابی (ساعت)	تعداد روزهای همراه با گرد و غبار	تعداد روزهای یخبندان	رطوبت نسبی (درصد)	حداکثر بارندگی در یک روز (میلی متر)	بارندگی ماهانه (میلی متر)	
۲۸	۲۳۳/۴	۰	۳	۴۹	۳/۲	۷/۳	فروردین
۲۴	۲۲۰/۹	۰	۰	۶۰	۱۴/۶	۳۸/۷	اردیبهشت
۲۱	۳۰۷/۶	۰	۰	۵۳	۲۳/۰	۳۳/۶	خرداد
۱۶	۲۵۲/۰	۰	۰	۵۱	۱۸/۰	۲۶/۱	تیر
۱۶	۲۱۶/۳	۰	۰	۶۲	۳۲/۶	۶۵/۷	مرداد
۲۲	۲۶۰/۵	۰	۰	۶۲	۲۱/۶	۲۸/۳	شهریور
۱۵	۱۸۸/۷	۰	۰	۶۴	۱۲/۰	۲۵/۲	مهر
۱۷	۱۶۱/۰	۰	۱۳	۶۴	۲۰/۴	۸۲/۷	آبان
۲۹	۱۷۹/۳	۰	۱۵	۵۵	۲۰/۴	۲۳/۳	آذر
۱۷	۱۷۰/۰	۰	۲۷	۶۰	۱۱/۸	۳۵/۲	دی
۱۹	۱۷۵/۸	۰	۲۸	۵۸	۵/۴	۱۲/۶	بهمن
۲۳	۱۵۱/۴	۰	۱۷	۶۳	۳/۱	۱۴/۱	اسفند

(۱) در محدوده قراخیل می باشد.

ماخذ- اداره کل هواشناسی استان مازندران.

سالنامه آماری استان مازندران ۱۴۰۰ ————— ۱- سرزمین و آب و هوا

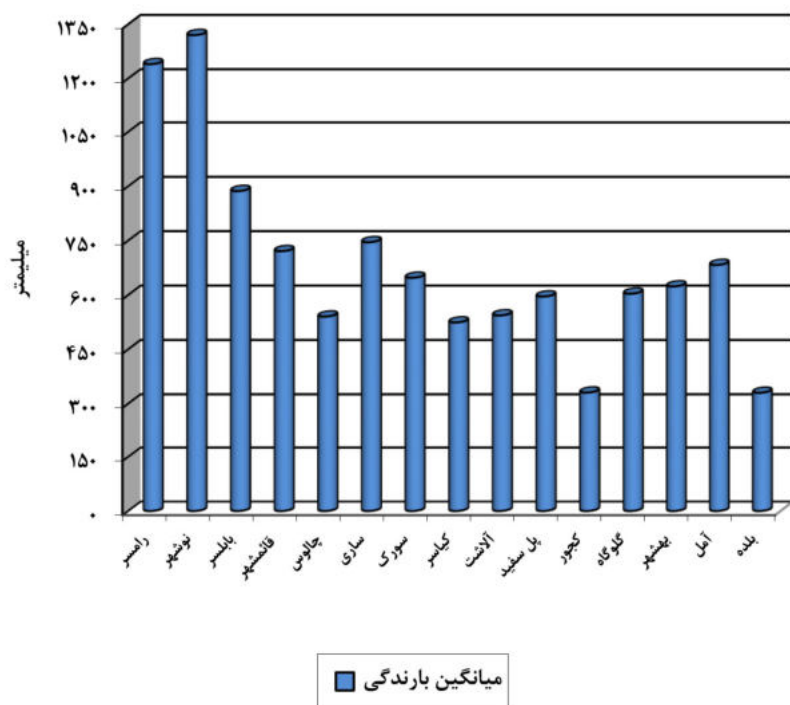
۷-۱- جمع بارندگی سالانه شهرهای دارای ایستگاه‌های همدیدی از بدو تاسیس تا پایان سال

۱۴۰۰ (میلی‌متر)

شهر	بیشینه	کمینه	میانگین
رامسر	۲۰۵۵/۶	۷۵۰/۶	۱۲۴۰/۱
نوشهر	۱۷۶۱/۶	۸۷۵/۶	۱۳۲۰/۴
بابلسر	۱۳۵۰/۹	۵۱۸/۲	۸۸۷/۰
قائم‌شهر	۹۹۷/۶	۵۲۵/۰	۷۲۰/۹
چالوس	۸۰۳/۰	۴۰۶/۶	۵۴۰/۷
ساری	۱۰۶۶/۶	۵۳۸/۶	۷۴۵/۶
سورک	۹۳۰/۳	۴۳۸/۶	۶۴۷/۶
کیاسر	۹۰۲/۵	۳۴۱/۶	۵۲۴/۵
آلاشت	۶۶۹/۱	۴۱۰/۳	۵۴۳/۹
پل سفید	۷۹۷/۳	۴۳۷/۹	۵۹۶/۰
کجور	۴۳۳/۹	۱۹۷/۸	۳۳۰/۷
گلوگاه	۸۴۸/۴	۳۷۱/۲	۶۰۳/۷
بهشهر	۱۲۹۱/۵	۳۸۸/۹	۶۲۳/۷
آمل	۸۹۱/۸	۴۹۶/۴	۶۸۲/۹
بلده	۴۶۸/۹	۲۰۵/۲	۳۳۰/۱

ماخذ- اداره کل هواشناسی استان مازندران.

نمودار ۱-۱- میانگین بارندگی سالانه شهرهای دارای ایستگاه‌های همدیدی
از بدو تاسیس تا پایان سال ۱۴۰۰



(مبنا: جدول ۷-۱)

سالنامه آماری استان مازندران ۱۴۰۰ ————— ۱- سرزمین و آب و هوا

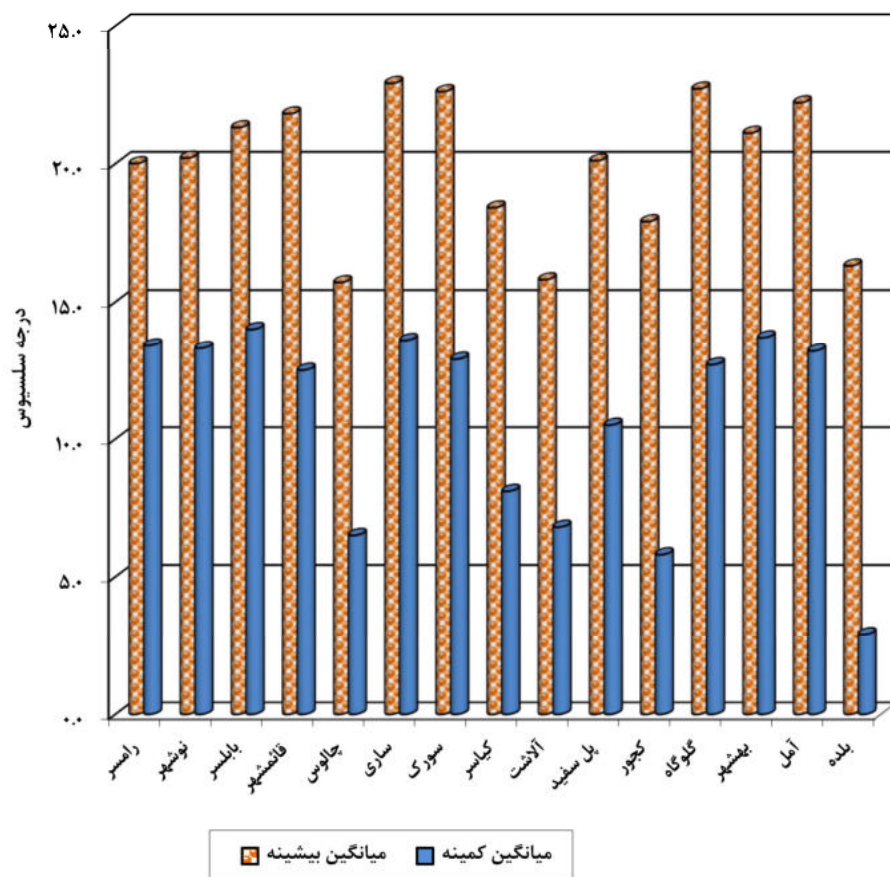
۸-۱- دمای سالانه شهرهای دارای ایستگاه همدیدی از بدو تاسیس تا پایان سال: ۱۴۰۰

(درجه سلسیوس)

پایین ترین کمینه	بالاترین بیشینه	میانگین	میانگین کمینه	میانگین بیشینه	شهر
-۵/۶	۳۸/۰	۱۶/۶	۱۳/۴	۲۰/۰	رامسر
-۵/۸	۳۶/۶	۱۶/۷	۱۳/۳	۲۰/۲	نوشهر
-۳/۶	۳۹/۰	۱۷/۶	۱۴/۰	۲۱/۳	بابلسر
-۶/۰	۴۰/۶	۱۷/۱	۱۲/۵	۲۱/۸	قائم شهر
-۱۷/۰	۳۷/۰	۱۱/۰	۶/۵	۱۵/۷	چالوس
-۶/۰	۴۲/۶	۱۸/۳	۱۳/۶	۲۲/۹	ساری
-۵/۶	۴۲/۵	۱۷/۷	۱۲/۹	۲۲/۶	سورک
-۱۴/۲	۴۱/۰	۱۳/۴	۸/۱	۱۸/۴	کیاسر
-۱۷/۲	۳۶/۰	۱۱/۳	۶/۸	۱۵/۸	آلاشت
-۱۰/۶	۴۲/۱	۱۵/۵	۱۰/۵	۲۰/۱	پل سفید
-۲۰/۲	۳۷/۶	۱۱/۸	۵/۸	۱۷/۹	کجور
-۸/۴	۴۲/۶	۱۷/۷	۱۲/۷	۲۲/۷	گلوگاه
-۵/۸	۳۷/۷	۱۷/۳	۱۳/۷	۲۱/۱	بهشهر
-۸/۰	۳۹/۲	۱۷/۶	۱۳/۲	۲۲/۲	آمل
-۲۳/۶	۳۶/۰	۹/۶	۲/۹	۱۶/۳	بلده

ماخذ- اداره کل هواشناسی استان مازندران.

نمودار ۱-۲- میانگین دمای بیشینه و کمینه سالانه شهرهای دارای ایستگاه‌های همدیدی از بدو تاسیس تا پایان سال ۱۴۰۰



(مبنا: جدول ۸-۱)