

آمارگیری کشاورزی در سطح ملی برای اولین بار در سال ۱۳۳۹، توسط اداره عمومی وقت و با روش نمونه گیری انجام شد. پس از انجام چندآمارگیری نمونه ای که نتایج سالهای ۱۳۵۰ و ۱۳۵۱ آن منتشر شد، در سال ۱۳۵۲، اولین سرشماری کشاورزی روستایی، توسط مرکز آمار ایران به مرحله اجرا درآمد. در این سرشماری از طریق مراجعه به کلیه نقاط روستایی کشور، اطلاعات مورد نظر در سطح آبادی جمع آوری شد. در این طرح، فعالیت های کشاورزی نقاط شهری و خانوارهای عشایری که در هیچ یک از نقاط روستایی کشور محل مسکونی نداشتند، منظور نشد. براساس چارچوب آماری حاصل از سرشماری مزبور، طرح آمارگیری کشاورزی روستایی در سال های ۱۳۵۳، ۱۳۵۴ و ۱۳۵۶ لغایت ۱۳۵۹ و نیز در سال های ۱۳۶۱ و ۱۳۶۶ توسط مرکز آمار ایران اجرا و نتایج آن منتشر شد.

در سال ۱۳۶۰، جهادسازندگی، ضمن اجرای طرح تهیه شناسنامه روستایی، اطلاعاتی مشابه اطلاعات حاصل از اجرای سرشماری کشاورزی سال ۱۳۵۲ مرکز آمار ایران گردآوری کرد. در سال ۱۳۶۷، اولین سرشماری عمومی کشاورزی کشور توسط مرکز آمار ایران، در سطح نقاط شهری و روستایی به مرحله اجرا درآمد. در این سرشماری، تمامی بهره برداریهای کشاورزی مربوط به اشخاص حقیقی، از طریق مراجعه به خانوارهای ساکن نقاط روستایی و شهری و نیز خانوارهای غیرساکن و بهره برداریهای مربوط به اشخاص حقوقی، از طریق شناسایی تمام مکان های محل انجام فعالیت های کشاورزی آنها مورد آمارگیری قرار گرفتند. با استفاده از چارچوب این سرشماری، اولین طرح آمارگیری نمونه ای کشاورزی در سال ۱۳۷۱، توسط مرکز آمار ایران انجام شد. در این طرح، فقط فعالیت زراعت بهره برداری زراعی تحت پوشش قرارگرفت و اطلاعات مربوط به تولید، ارزش تولیدات و هزینه تولید محصولات عمده زراعی و... برای سال ۱۳۷۰ جمع آوری شد. در سال ۱۳۸۲، سومین سرشماری عمومی کشاورزی کشور توسط مرکز آمار ایران به اجرا درآمد. در این سرشماری برخی از شهرها یا حوزه های شهری که تعداد خانوار بهره بردار آنها در زمان سرشماری ۱۳۶۷ قابل توجه نبوده، مورد سرشماری قرار نگرفته است. سهم این بخش از جامعه، طبق محاسبات انجام شده معادل ۱/۷ درصد تعداد خانوارهای بهره بردار، ۲/۵ درصد اراضی زراعی زیرکشت، ۳/۲ درصد مساحت باغ و قلمستان و ۱/۳ درصد تعداد دام های کشور در سال ۱۳۶۷ بوده است. از سرشماری عمومی کشاورزی ۱۳۷۶، فهرست گاوداریهای صنعتی تهیه و زمینه لازم برای اجرای طرح سرشماری گاوداریهای صنعتی کشور فراهم شد و بر این اساس، در سال ۱۳۶۹، برای اولین بار آمار گاوداری های صنعتی، توسط مرکز آمار ایران گردآوری شد. طرح مزبور برای سال ۱۳۷۲ به صورت سرشماری و برای سال های ۱۳۷۴ و ۱۳۸۰ به صورت نمونه ای انجام و نتایج آن ارائه شده است.

آمار کشتار دام، تا سال ۱۳۴۶ به وسیله دفتر آمار وزارت دارایی انتشار می یافت. از سال ۱۳۴۷ تا سال ۱۳۷۵ گردآوری و انتشار آمار کشتار دام، توسط مرکز آمار ایران از طریق مکاتبه با شهرداریها و براساس گزارش های ماهانه شهرداریهای که دارای کشتارگاه هستند، انجام شده است. از سال ۱۳۷۶، جمع آوری اطلاعات مزبور، از طریق کشتارگاهها و با همکاری سازمان دامپزشکی کشور و شهرداریها صورت می گیرد.

مرکز آمار ایران، طرح های آمارگیری از مؤسسات مرغداری را برای اولین بار در سال های ۱۳۶۴ و ۱۳۶۵ اجرا نموده است. در سالهای اخیر با توجه به تنوع فعالیت در صنعت مرغداری، برای هر یک از فعالیتهای پرورش مرغ تخمگذار و پولت، مرغ مادر و جوجه کشی، اقدام به اجرای سرشماری کرده و برای فعالیت پرورش مرغ گوشتی، آمارگیری نمونه ای به عمل آورده است. برای تهیه و تنظیم آمار و اطلاعات مندرج در جداول این فصل، علاوه بر نشریات مختلف مرکز آمار ایران، از آمارهای ثبتی دستگاه های اجرایی زیر نیز استفاده شده است:

سازمان جهاد کشاورزی استان، سازمان جهاد کشاورزی منطقه جیرفت و کهنوج، شرکت سهامی خدمات حمایتی کشاورزی استان کرمان، شرکت سهامی خدمات حمایتی کشاورزی منطقه جیرفت و کهنوج، مدیریت شیلات، سازمان تعاون روستایی استان کرمان، سازمان تعاون روستایی منطقه جیرفت و کهنوج، اداره کل تعاون استان، اداره کل منابع طبیعی استان کرمان. اطلاعات مندرج در این فصل، شامل آمارهایی در زمینه زراعت و باغداری، دام و طیور، جنگلداری، شیلات و شرکت های

تعاونی می باشد. شایان ذکر است، بدلیل اینکه شهرستان کوهبنان در سال ۱۳۸۳ از شهرستان زرند منتزع شده است، بنابراین در برخی جداول اطلاعات شهرستان کوهبنان در شهرستان زرند لحاظ گردیده است .

تعاریف و مفاهیم به کار رفته در این فصل به شرح زیر است :

بهره برداری کشاورزی : یک یا چند فعالیت کشاورزی که تحت اداره یک یا چند نفر قرار دارد، یک " واحد تولید کشاورزی " است که " بهره برداری کشاورزی " نامیده می شود. در سرشماری عمومی کشاورزی سال ۱۳۸۲، بهره برداری هایی سرشماری شده اند که لااقل یکی از فعالیت های آنها به شرح زیر، در حد نصاب تعیین شده قرار گرفته باشد:

زراعت: حداقل ۴۰۰ مترمربع زمین زراعی اعم از زیرکشت و آیش .

باغداری: حداقل ۲۰۰ مترمربع باغ و قلمستان.

پرورش دام: حداقل ۱ رأس دام بزرگ (گاو، گوساله، گاو میش، بچه گاو میش، شتر و بچه شتر) و یا حداقل ۲ رأس دام کوچک (گوسفند و بره و یا بز و بزغاله).

پرورش ماکیان : حداقل ۵ قطعه مرغ، خروس، جوجه و یا سایر انواع ماکیان.

سایر فعالیتها: پرورش زنبور عسل، پرورش کرم ابریشم و پرورش ماهی، در هر مقیاس.

اراضی زراعی : بخشی از زمین های کشاورزی است که به فعالیت زراعت (کشت و کارنباتات سالانه) اعم از زیر کشت و آیش، اختصاص یافته است.

اراضی زراعی آبی : آن قسمت از اراضی زراعی است که زراعت انجام شده در آن آبیاری می شود و عرف محل، آن را به نام کشت آبی می شناسند.

اراضی زارعی دیم : آن قسمت از اراضی زراعی است که زراعت انجام شده در آن آبیاری نمی شود و آب مورد نیاز برای کشت گیاه از طریق نزولات آسمانی تأمین می شود.

سطح زیرکشت (کاشت) : مساحت زمینی است که به منظور تولید محصول مورد نظر در سال آمارگیری، در همان سال و یا قبل از آن، زیرکشت رفته باشد.

آیش: آن قسمت از اراضی زراعی آبی و دیم، که داخل در تناوب کشت قرار دارد ولی در سال زراعی مورد نظر، کشت نشده است و محصولی از آن برداشت نخواهد شد که برحسب مورد، آیش آبی یا آیش دیم محسوب می شود .

محصولات دائمی: گیاهانی هستند که غالباً تنه یا ساقه چوبی دارند و پس از برداشت محصول تمام یا قسمتی از گیاه در زمین باقی می ماند و مجدداً در سال های بعد محصول می دهد. انواع درختان و درختچه های مثمر مانند مرکبات، هلو، انگور و بوته چای و درختان غیر مثمر مانند تبریزی، محصولات دائمی محسوب می شوند.

محصولات سالانه: به نباتاتی اطلاق می شود که معمولاً ساقه علفی دارند و پس از برداشت محصول، بوته یا ساقه آنها از بین می رود و در مواردی، قسمت های زیر زمینی گیاه (ریشه، پیاز و نظایر آن) برای سال بعد در زمین باقی می ماند. مانند گندم، چغندر قند، سبزیجات و زعفران.

تولید: مقدار محصولی است که در دوره زمانی مشخص، طی فرآیند تولید در واحد تولیدی (بهره برداری، مرغداری و گاوداری) حاصل می شود و آماده عرضه برای فروش و مصرف است.

گاوداری صنعتی: یک واحد تولیدی کشاورزی است که در آن، فعالیت پرورش دام از نظر محل ونحوه نگهداری، روش تغذیه و بهداشت دام، طبق برنامه و با رعایت اصول و موازین نوین و ویژه، انجام می گیرد.

مرغ گوشتی: به نوعی مرغ و خروس اطلاق می شود که به منظور استفاده از گوشت آن پرورش داده می شود.

مرغ تخمگذار: مرغی است که برای تولید تخم مرغ خوراکی پرورش داده می شود. این قبیل مرغ ها را در سن سه ماهگی پولت (نیمچه تخمگذار) می گویند.

مرغ مادر: مرغی است که از تخم نطفه دار آن برای تولید جوجه استفاده می شود. مرغ مادر گوشتی برای تولید جوجه های مرغ و خروس گوشتی و مرغ مادر تخمی برای تولید جوجه های مرغ تخمگذار پرورش داده می شود.

فعالیت تولید جوجه یک روزه مرغ تخمگذار و گوشتی: فعالیتی است که در فرآیند آن، بسته به مورد تخم مرغ نطفه دار از نژادهای مرغ تخمی (گوشتی) به جوجه های یکروزه مرغ و خروس اجداد و مادر و نیز به جوجه یکروزه مرغ تخمگذار (گوشتی) تبدیل می شود.

لنبه: منظور، تخم مرغ های تولید شده بدون پوست آهکی است.

پرورش زنبور عسل: منظور از پرورش زنبور عسل، نگهداری کندوی زنبور با هدف تولید عسل، ملکه یا هر نوع بهره برداری اقتصادی دیگر است.

شرکت تعاونی: شرکتی است متشکل از اشخاص حقیقی، با حداقل ۷ عضو که تمام یا حداقل ۵۱ درصد از سرمایه آن به وسیله اعضا تأمین گردد و طبق مقررات موجود در قانون بخش تعاونی، به ثبت رسیده باشد. یادآور می شود که قبل از تعیین حداقل اعضای شرکت های تعاونی بر اساس قانون مزبور، بعضی از شرکت های تعاونی با اعضا کمتر از ۷ نفر تشکیل شده است.

جنگل: جنگل زمینی است که به علت دارا بودن پوشش طبیعی یا دست کاشت از انواع درخت یا درختچه، مهمترین محصول اقتصادی آن چوب است. قلمستان بطور استثنا تحت این عنوان قرار نمی گیرد. خزانه و نهالستان ایجاد شده برای حفاظت یا توسعه جنگل ها نیز جزو جنگل منظور می شوند.

مرتع: زمینی است اعم از کوه و دامنه و یا زمین مسطح که در فصل چرای دارای پوششی از نباتات علوفه ای خودرو بوده و با توجه به سابقه چرا، عرفاً مرتع شناخته می شود. اراضی که آیش زراعتند ولو آنکه دارای پوشش علوفه ای خودرو باشند مشمول تعریف مرتع نیستند. تقسیم بندی مراتع سه گونه اند:

مرتع خوب: شامل مراتع مشجرو جنگلی که با ظرفیت یک گوسفند در هکتار در یک دوره تعریف (۱۰۰ روز چرا) میباشند.

مرتع متوسط: با ظرفیت یک گوسفند در دو هکتار در یک دوره تعریف (۱۰۰ روز چرا).

مرتع ضعیف: با ظرفیت یک گوسفند در پانزده هکتار در یک دوره تعریف (۱۰۰ روز چرا).

تنسیق: تخمین دقیق مساحت و محدوده عرفی هر دامدار یا دامداران در یک مرتع است.

مالچ پاشی: مقصود ایجاد پوشش هایی است که به منظور جلوگیری از حرکت خاک، حفظ درجه حرارت و رطوبت خاک به کار می رود.

آبشخور: چاه های کم عمقی هستند که از آب آنها فقط برای شرب دام استفاده می شود.

چاه مالداری: برای تأمین آب مورد نیاز دام ها، در دامنه کوه ها چاه هایی حفر می کنند که از این گونه چاه ها همانند چاه آرتزین و همچون چشمه، آب جاری می شود.

بادشکن: موانع مصنوعی است که برای جلوگیری از حرکت شن های روان در برابر جریان باد ایجاد می کنند.

حفاظت و قرق: عبارت است از انتخاب و اعلام مساحت مناطق و محدوده های دارای فرسایش زیاد و یا حساس به فرسایش.

آبخیزداری: تمامی فعالیت هایی که برای احیاء و اصلاح حوزه آبخیز انجام می گیرد، آبخیزداری نامیده می شود.

پرورش آبزیان: منظور از پرورش آبزیان، پرورش انواع ماهی، میگو، صدف و نظایر آن با هدف بهره برداری اقتصادی است. صید حیوانات از اقیانوس، دریا، دریاچه و رودخانه در این فعالیت منظور نمی گردد.

۱ - ۴ - بهره برداران کشاورزی برحسب نوع بهره بردار و شهرستان : ۱۳۸۲

شهرستان	جمع	خانوار معمولی ساکن	بهره بردار غیر ساکن	خانوار معمولی غیر ساکن	شرکت رسمی / موسسه ی عمومی
کل استان.....	۲۵۸۶۳۳	۱۵۸۶۸۷	۹۳۴۱۰	۵۹۹۲	۵۴۴
بافت.....	۲۲۷۵۳	۱۳۷۰۵	۷۷۲۱	۱۳۰۵	۲۲
بردسیر.....	۱۱۱۵۳	۶۷۹۲	۳۹۸۴	۳۴۱	۳۶
بم.....	۲۹۰۹۹	۲۲۳۲۱	۵۳۷۸	۱۳۳۷	۶۳
جیرفت.....	۲۴۱۷۵	۱۴۱۰۸	۸۶۲۳	۱۳۶۸	۷۶
راور.....	۵۸۰۶	۳۹۵۹	۱۸۴۱	۰	۶
رفسنجان.....	۴۳۳۳۴	۱۴۸۸۴	۲۸۳۴۳	۰	۱۰۷
زرنند.....	۲۱۳۰۹	۱۲۱۵۰	۹۱۰۹	۰	۵۰
سیرجان.....	۱۵۷۳۳	۶۳۷۸	۸۶۶۹	۶۴۱	۴۵
شهربابک.....	۱۳۳۱۸	۶۷۰۲	۶۵۹۱	۱۴	۱۱
عنبرآباد.....	۱۵۷۴۹	۱۱۶۶۳	۳۱۳۹	۹۲۲	۲۵
کرمان.....	۲۰۸۱۳	۱۳۲۳۶	۷۵۰۲	۰	۷۵
کوهنجان.....	۰۰۰	۰۰۰	۰۰۰	۰۰۰	۰۰۰
کهنوج.....	۲۷۵۲۳	۲۵۸۱۹	۱۶۱۸	۶۴	۲۲
منوجان.....	۷۸۶۹	۶۹۷۱	۸۹۲	۰	۶

مأخذ - مرکز آمار ایران. (ر . پ) .

۲-۴_ بهره برداری های کشاورزی برحسب نوع بهره بردار و شهرستان : ۱۳۸۲

شهرستان	جمع		خانوار معمولی ساکن		بهره بردار غیرساکن	
	کل	بی زمین	کل	بی زمین	کل	بی زمین
کل استان.....	۲۵۸۶۳۳	۴۸۰۳۰	۱۵۸۶۸۷	۴۱۳۱۱	۹۳۴۱۰	۷۱۵
بافت.....	۲۲۷۵۳	۶۳۰۹	۱۳۷۰۵	۴۹۲۶	۷۷۲۱	۷۶
بردسیر.....	۱۱۱۵۳	۳۳۷۴	۶۷۹۲	۲۹۹۱	۳۹۸۴	۴۱
بم.....	۲۹۰۹۹	۶۸۲۵	۲۲۳۲۱	۵۴۵۴	۵۳۷۸	۳۳
جیرفت.....	۲۴۱۷۵	۳۴۴۷	۱۴۱۰۸	۱۸۷۸	۸۶۲۳	۲۰۱
راور.....	۵۸۰۶	۱۱۱۸	۳۹۵۹	۱۱۰۸	۱۸۴۱	۱۰
رفسنجان.....	۴۳۳۳۴	۳۵۲۳	۱۴۸۸۴	۳۴۲۷	۲۸۳۴۳	۹۳
زرنند.....	۲۱۳۰۹	۳۲۸۴	۱۲۱۵۰	۳۲۶۲	۹۱۰۹	۲۱
سیرجان.....	۱۵۷۳۳	۳۱۸۶	۶۳۷۸	۲۵۰۷	۸۶۶۹	۳۷
شهرابک.....	۱۳۳۱۸	۲۴۲۲	۶۷۰۲	۲۳۶۴	۶۵۹۱	۴۳
عنبرآباد.....	۱۵۷۴۹	۲۶۱۷	۱۱۶۶۳	۱۶۴۷	۳۱۳۹	۴۸
کرمان.....	۲۰۸۱۳	۴۵۸۳	۱۳۲۳۶	۴۴۹۱	۷۵۰۲	۹۰
کوهبنان.....	۰۰۰	۰۰۰	۰۰۰	۰۰۰	۰۰۰	۰۰۰
کهنوج.....	۲۷۵۲۳	۵۶۳۱	۲۵۸۱۹	۵۵۶۰	۱۶۱۸	۷
منوجان.....	۷۸۶۹	۱۷۱۲	۶۹۷۱	۱۶۹۷	۸۹۲	۱۵



۲-۴ بهره برداری های کشاورزی برحسب نوع بهره بردار و شهرستان : ۱۳۸۲ (دنباله)

شهرستان	خانوار معمولی غیرساکن		شرکت رسمی یا موسسه عمومی	
	کل	بی زمین	کل	بی زمین
کل استان.....	۵۹۹۲	۵۹۹۲	۵۴۴	۱۲
بافت.....	۱۳۰۵	۱۳۰۵	۲۲	۲
بردسیر.....	۳۴۱	۳۴۱	۳۶	۱
بم.....	۱۳۳۷	۱۳۳۷	۶۳	۱
جیرفت.....	۱۳۶۸	۱۳۶۸	۷۶	۰
راور.....	۰	۰	۶	۰
رفسنجان.....	۰	۰	۱۰۷	۳
زرنند.....	۰	۰	۵۰	۱
سیرجان.....	۶۴۱	۶۴۱	۴۵	۱
شهربابک.....	۱۴	۱۴	۱۱	۱
عنبرآباد.....	۹۲۲	۹۲۲	۲۵	۰
کرمان.....	۰	۰	۷۵	۲
کوهبنان.....	۰۰۰	۰۰۰	۰۰۰	۰۰۰
کهنوج.....	۶۴	۶۴	۲۲	۰
منوجان.....	۰	۰	۶	۰

مأخذ _ مرکز آمار ایران. (ر . پ) .

۳ - ۴ - بهره برداری های کشاورزی برحسب نوع فعالیت و شهرستان : ۱۳۸۲

شهرستان	زراعت	باغداری ^(۱)	تولید گلخانه ای	پرورش ماکیان
کل استان.....	۹۲۰۹۹	۱۸۳۷۰۲	۷۰۱	۸۱۴۷۵
بافت.....	۱۳۷۶۷	۱۲۳۶۰	۹	۱۰۷۶۴
بردسیر.....	۶۷۷۶	۳۶۷۱	۳	۴۳۸۹
بم.....	۷۰۸۷	۲۲۱۰۹	۲۹	۱۵۴۵۳
جیرفت.....	۱۰۹۹۰	۱۷۷۶۰	۴۱۶	۸۱۳۷
راور.....	۲۵۹۶	۴۶۵۶	۳	۲۳۸۸
رفسنجان.....	۱۳۲۱	۳۹۷۳۳	۱۵	۷۳۲۵
زرند.....	۴۷۷۴	۱۶۳۶۳	۱۸	۶۹۹۳
سیرجان.....	۴۲۰۵	۱۱۹۲۷	۴	۴۶۹۵
شهربابک.....	۶۲۵۶	۹۸۱۲	۲	۵۲۸۶
عنبرآباد.....	۶۸۳۱	۱۱۸۴۳	۱۳۴	۵۶۴۶
کرمان.....	۷۴۱۹	۱۴۰۱۶	۵۰	۷۰۰۷
کوهبنان.....	۰۰۰	۰۰۰	۰۰۰	۰۰۰
کهنوج.....	۱۸۱۶۰	۱۳۴۱۴	۱۴	۷۵۸۸
منوجان.....	۱۹۱۹	۶۰۳۹	۴	۲۱۰۷

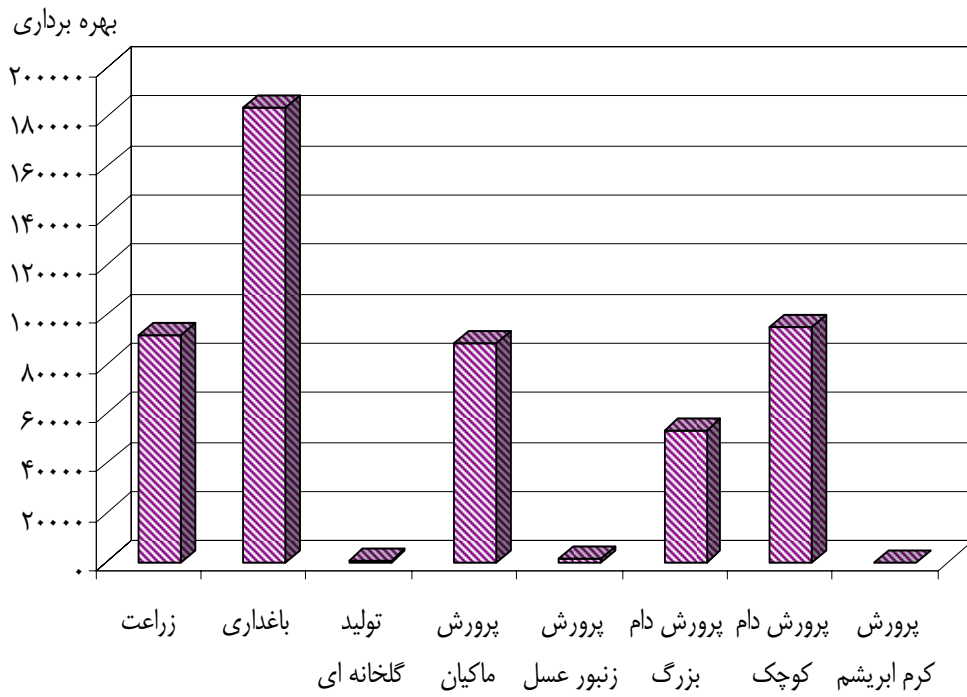


۳ - ۴ - بهره برداری کشاورزی برحسب نوع فعالیت و شهرستان : ۱۳۸۲ (دنباله)

شهرستان	پرورش زنبور عسل	پرورش دام بزرگ	پرورش دام کوچک	پرورش کرم ابریشم
کل استان.....	۱۲۱۱	۵۳۳۳۸	۹۵۲۶۱	۵
بافت.....	۵۶۸	۲۵۶۳	۱۱۱۳۵	۰
بردسیر.....	۳۱۹	۳۱۲۶	۴۹۰۶	۰
بم.....	۱۲	۹۶۵۹	۱۲۷۱۳	۰
جیرفت.....	۸۲	۵۳۰۹	۶۰۷۶	۰
راور.....	۲	۱۱۰۵	۲۷۲۳	۲
رفسنجان.....	۲۴	۶۶۵	۵۲۴۶	۰
زرنند.....	۲۸	۱۹۶۰	۷۸۰۰	۰
سیرجان.....	۳۱	۵۶۴	۴۹۷۴	۰
شهربابک.....	۶۴	۲۸۸۱	۴۹۲۷	۱
عنبرآباد.....	۵	۶۴۰۳	۵۸۰۵	۰
کرمان.....	۶۷	۳۹۰۰	۹۲۴۶	۲
کوهبنان.....	۰۰۰	۰۰۰	۰۰۰	۰۰۰
کهنوج.....	۹	۱۲۰۳۲	۱۵۴۵۸	۰
منوجان.....	۰	۳۱۷۲	۴۲۵۴	۰

(۱) بهره برداری هایی که باغ ندارند ولی درختان پراکنده دارند در اینجا، به عنوان بهره برداری دارای فعالیت باغداری به حساب آمده اند .
 مأخذ _ مرکز آمار ایران . (ر . پ) .

۱-۴. بهره برداری های کشاورزی برحسب نوع فعالیت : ۱۳۸۲



مبنا جدول ۳_۴

۴ - بهره برداری های کشاورزی متعلق به اشخاص حقیقی برحسب وضع سواد و مدرک تحصیلی و سن بهره بردار : ۱۳۸۲

باسوادان برحسب مدرک تحصیلی				بی سوادان	جمع	گروه سنی بهره بردار
فوق دیپلم و بالاتر غیر کشاورزی	فوق دیپلم و بالاتر کشاورزی	راهنمایی و متوسطه	ابتدایی و غیر رسمی			
۶۶۷۱	۲۹۶۰	۴۶۸۶۲	۷۶۸۱۶	۱۲۴۷۸۱	۲۵۸۰۸۹	جمع
.	.	۱۴	۲۵	۴	۴۳	کمتر از ۱۵ ساله
۶	۵	۴۳۸	۱۸۲	۱۱۵	۷۴۶	۱۹ - ۱۵ ساله .
۱۰۹	۹۷	۲۴۷۲	۱۴۶۳	۹۲۰	۵۰۶۲	۲۴ - ۲۰ ساله .
۵۱۲	۳۱۳	۶۰۵۴	۴۲۲۱	۲۶۶۷	۱۳۷۶۶	۲۹ - ۲۵ ساله .
۹۲۵	۴۰۳	۶۹۱۱	۷۱۵۴	۴۶۶۲	۲۰۰۵۴	۳۴ - ۳۰ ساله .
۱۰۱۷	۴۹۸	۷۷۸۸	۸۹۷۱	۶۲۵۴	۲۴۵۲۷	۳۹ - ۳۵ ساله .
۱۲۴۸	۵۷۸	۸۴۰۷	۱۲۰۵۹	۱۱۶۸۱	۳۳۹۷۲	۴۴ - ۴۰ ساله .
۱۰۳۶	۴۲۴	۶۵۹۷	۱۳۲۱۹	۱۲۷۳۶	۳۴۰۱۳	۴۹ - ۴۵ ساله .
۷۸۶	۳۱۴	۳۷۱۸	۱۱۰۴۶	۱۶۳۵۰	۳۲۲۱۴	۵۴ - ۵۰ ساله .
۴۰۰	۱۲۴	۱۷۰۶	۵۹۰۴	۱۱۰۴۱	۱۹۱۷۵	۵۹ - ۵۵ ساله .
۳۱۸	۱۱۰	۱۴۲۲	۵۵۴۲	۲۰۸۱۶	۲۸۲۰۸	۶۴ - ۶۰ ساله .
۱۵۰	۵۲	۵۹۹	۲۷۷۰	۱۲۵۰۹	۱۶۰۸۱	۶۹ - ۶۵ ساله .
۱۰۰	۲۸	۴۲۴	۲۳۹۱	۱۴۱۸۵	۱۷۱۲۷	۷۴ - ۷۰ ساله .
۲۹	۸	۱۶۳	۹۶۳	۴۹۲۸	۶۰۹۱	۷۹ - ۷۵ ساله .
۳۶	۷	۱۵۰	۹۰۵	۵۹۱۲	۷۰۱۰	۸۰ ساله و بیشتر.

مأخذ - مرکز آمار ایران. (ر . پ) .

۴-۵ _ بهره برداری های کشاورزی متعلق به اشخاص حقیقی برحسب وضع سواد بهره بردار و شهرستان : ۱۳۸۲

باسوادان برحسب مدرک تحصیلی				بیسوادان	جمع	شهرستان
فوق دیپلم و بالاتر غیرکشاورزی	فوق دیپلم و بالاتر کشاورزی	راهنمایی و متوسطه	ابتدایی و غیررسمی			
۶۶۷۱	۲۹۶۰	۴۶۸۶۲	۷۶۸۱۶	۱۲۴۷۸۱	۲۵۸۰۸۹	کل استان.....
۶۶۲	۱۹۲	۳۲۵۴	۶۲۵۹	۱۲۳۶۴	۲۲۷۳۱	بافت.....
۲۲۰	۱۲۰	۱۹۰۵	۳۵۰۸	۵۳۶۴	۱۱۱۱۷	بردسیر.....
۵۱۵	۴۵۱	۵۵۵۰	۷۷۹۹	۱۴۷۲۰	۲۹۰۳۶	بم.....
۸۶۵	۵۶۹	۴۴۳۳	۵۸۶۰	۱۲۳۷۲	۲۴۰۹۹	جیرفت.....
۱۳۳	۴۵	۱۰۳۵	۲۴۴۰	۲۱۴۷	۵۸۰۰	راور.....
۱۱۹۶	۵۴۷	۱۰۶۹۵	۱۵۲۸۱	۱۵۵۰۹	۴۳۲۲۷	رفسنجان.....
۸۶۴	۱۸۱	۴۰۳۹	۷۹۳۹	۸۲۳۶	۲۱۲۵۹	زرنند.....
۶۱۹	۱۱۸	۳۴۰۶	۴۶۹۲	۶۸۵۳	۱۵۶۸۸	سیرجان.....
۶۵۲	۱۵۸	۲۹۲۰	۳۵۸۷	۵۹۹۰	۱۳۳۰۷	شهربابک.....
۲۱۵	۱۶۱	۱۸۲۹	۴۲۸۷	۹۲۳۳	۱۵۷۲۴	عنبرآباد.....
۵۴۹	۱۷۸	۴۱۲۱	۶۶۷۷	۹۲۱۴	۲۰۷۳۸	کرمان.....
۰۰۰	۰۰۰	۰۰۰	۰۰۰	۰۰۰	۰۰۰	کوهبنان.....
۱۱۳	۱۵۹	۲۶۶۹	۶۳۴۷	۱۸۲۱۴	۲۷۵۰۱	کهنوج.....
۷۰	۸۱	۱۰۰۷	۲۱۴۱	۴۵۶۵	۷۸۶۳	منوجان.....

مأخذ _ مرکز آمار ایران. (ر . پ) .

۶-۴- مساحت اراضی کشاورزی بهره برداری های با زمین برحسب وسعت: ۱۳۸۲ (بهره برداری - هکتار)

زیر کشت محصولات سالانه		کل		وسعت اراضی کشاورزی
مساحت	تعداد بهره برداری	مساحت	تعداد بهره برداری	
۱۹۷۳۶۹	۷۲۸۱۳	۶۶۷۶۳۳	۲۱۰۶۰۳	جمع کل.....
۵۹۰۲	۱۹۵۴۳	۲۹۸۸۳	۸۸۵۶۵	جمع کمتر از ۱ هکتار.....
۹۷	۱۹۰۷	۶۸۲	۱۴۶۸۱	کمتر از ۱/۱ هکتار.....
۳۷۵	۳۲۶۶	۱۹۵۲	۱۴۷۴۳	۱/۱ تا کمتر از ۲ هکتار.....
۱۵۷۲	۶۴۰۹	۸۰۰۱	۲۷۳۷۶	۲/۲ تا کمتر از ۵ هکتار.....
۳۸۵۸	۷۹۶۲	۱۹۲۴۹	۳۱۷۶۵	۵/۵ تا کمتر از ۱ هکتار.....
۵۷۰۴۲	۳۴۶۶۴	۱۸۲۷۹۱	۸۵۰۰۰	جمع ۱ تا کمتر از ۵ هکتار.....
۱۲۲۷۳	۱۲۸۴۷	۴۶۲۴۸	۳۷۸۸۳	۱ تا کمتر از ۲ هکتار.....
۱۵۹۱۵	۹۸۹۶	۴۹۱۱۲	۲۲۵۴۴	۲ تا کمتر از ۳ هکتار.....
۱۴۹۴۷	۶۸۰۹	۴۵۴۳۸	۱۴۳۶۳	۳ تا کمتر از ۴ هکتار.....
۱۳۹۰۷	۵۱۱۳	۴۱۹۹۳	۱۰۲۰۹	۴ تا کمتر از ۵ هکتار.....
۷۹۳۵۵	۱۶۳۰۷	۲۵۹۶۷۶	۳۲۴۸۶	جمع ۵ تا کمتر از ۲۰ هکتار....
۳۳۱۲۱	۹۰۶۳	۱۰۱۳۹۴	۱۷۹۱۰	۵ تا کمتر از ۷/۵ هکتار.....
۱۳۰۸۶	۲۵۷۶	۴۶۴۶۳	۵۶۵۸	۷/۵ تا کمتر از ۱۰ هکتار.....
۲۳۵۳۵	۳۵۶۳	۷۴۷۲۲	۶۶۴۴	۱۰ تا کمتر از ۱۵ هکتار.....
۹۶۱۳	۱۱۰۴	۳۷۰۹۷	۲۲۷۴	۱۵ تا کمتر از ۲۰ هکتار.....



۶-۴ _ مساحت اراضی کشاورزی بهره برداری های با زمین برحسب وسعت : ۱۳۸۲ (دنباله) (بهره برداری _ هکتار)

زیر کشت محصولات سالانه		کل		وسعت اراضی کشاورزی
مساحت	تعداد بهره برداری	مساحت	تعداد بهره برداری	
۲۵۴۸۰	۱۷۲۴	۹۳۷۳۳	۳۴۷۵	جمع ۲۰ تا کمتر از ۵۰ هکتار ...
۹۹۴۰	۸۶۶	۳۵۱۷۰	۱۶۶۸	۲۰ تا کمتر از ۲۵ هکتار
۸۶۲۹	۵۵۸	۳۳۶۸۸	۱۱۸۵	۲۵ تا کمتر از ۳۵ هکتار
۶۹۱۱	۲۹۹	۲۴۸۷۵	۶۲۲	۳۵ تا کمتر از ۵۰ هکتار
۲۹۵۹	۵۷۶	۱۰۱۵۴۹	۱۰۷۸	جمع ۵۰ هکتار و بیش تر
۱۴۹۲۹	۴۲۵	۴۹۱۵۰	۷۷۶	۵۰ تا کمتر از ۱۰۰ هکتار
۸۴۶۱	۱۱۷	۲۷۷۶۰	۲۲۸	۱۰۰ تا کمتر از ۲۰۰ هکتار
۴۱۵۶	۳۰	۱۶۶۷۹	۶۴	۲۰۰ تا کمتر از ۵۰۰ هکتار
۷۵۰	۲	۴۹۱۳	۸	۵۰۰ تا کمتر از ۱۰۰۰ هکتار
۱۲۹۵	۲	۳۰۴۸	۲	۱۰۰۰ تا کمتر از ۲۰۰۰ هکتار
.	.	.	.	۲۰۰۰ هکتار و بیش تر



۶-۴ _ مساحت اراضی کشاورزی بهره برداری های با زمین برحسب وسعت : ۱۳۸۲ (دنباله) (بهره برداری _ هکتار)

باغ و قلمستان		آیش		وسعت اراضی کشاورزی
مساحت	تعداد بهره برداری	مساحت	تعداد بهره برداری	
۳۱۲۶۵۵	۱۷۸۰۴۴	۱۵۷۶۰۹	۵۳۱۷۳	جمع کل
۲۳۸۶۱	۷۹۷۰۴	۲۹۹۴	۱۰۸۶۱	جمع کمتر از ۱ هکتار
۶۰۹	۱۳۶۰۷	۳۳	۷۴۹	کمتر از ۱/۰ هکتار
۱۶۲۵	۱۳۰۷۴	۱۴۱	۱۵۰۵	۱/۰ تا کمتر از ۲/۰ هکتار
۶۴۷۲	۲۴۵۷۰	۶۷۶	۳۴۹۲	۲/۰ تا کمتر از ۵/۰ هکتار
۱۵۱۵۵	۲۸۴۵۲	۲۱۴۴	۵۱۱۶	۵/۰ تا کمتر از ۱ هکتار
۱۰۴۳۳۹	۷۰۳۲۰	۳۹۲۰۷	۲۶۰۳۱	جمع ۱ تا کمتر از ۵ هکتار
۳۲۳۴۴	۳۲۳۷۶	۷۲۲۶	۸۵۹۷	۱ تا کمتر از ۲ هکتار
۲۹۱۶۴	۱۸۲۷۲	۱۰۸۰۷	۷۵۱۴	۲ تا کمتر از ۳ هکتار
۲۳۸۷۶	۱۱۷۱۷	۱۰۵۰۱	۵۵۵۰	۳ تا کمتر از ۴ هکتار
۱۸۹۵۵	۷۹۵۵	۱۰۶۷۳	۴۳۷۰	۴ تا کمتر از ۵ هکتار
۱۰۲۵۶۴	۲۴۴۷۰	۶۴۷۳۷	۱۴۲۱۸	جمع ۵ تا کمتر از ۲۰ هکتار
۳۸۹۱۸	۱۳۲۲۰	۲۵۱۳۸	۷۶۲۹	۵ تا کمتر از ۷/۵ هکتار
۱۸۰۳۴	۴۲۶۸	۹۸۱۶	۲۲۹۴	۵/۷ تا کمتر از ۱۰ هکتار
۳۰۱۵۸	۵۰۸۰	۲۰۱۰۹	۳۲۵۷	۱۰ تا کمتر از ۱۵ هکتار
۱۵۴۵۳	۱۹۰۱	۹۶۷۴	۱۰۳۸	۱۵ تا کمتر از ۲۰ هکتار



۶-۴ _ مساحت اراضی کشاورزی بهره برداری های با زمین برحسب وسعت : ۱۳۸۲ (دنباله) (بهره برداری _ هکتار)

باغ و قلمستان		آیش		وسعت اراضی کشاورزی
مساحت	تعداد بهره برداری	مساحت	تعداد بهره برداری	
۳۸۶۲۷	۲۷۱۰	۲۵۳۷۴	۱۵۷۱	جمع ۲۰ تا کمتر از ۵۰ هکتار.....
۱۳۷۸۲	۱۲۶۶	۱۰۲۶۰	۸۱۶	۲۰ تا کمتر از ۲۵ هکتار.....
۱۴۴۶۰	۹۶۵	۹۱۳۵	۵۰۳	۲۵ تا کمتر از ۳۵ هکتار.....
۱۰۳۸۵	۴۷۹	۵۹۷۹	۲۵۳	۳۵ تا کمتر از ۵۰ هکتار.....
۴۳۲۶۴	۸۴۲	۲۵۲۹۷	۴۹۱	جمع ۵۰ هکتار و بیش تر.....
۲۰۳۶۲	۶۰۷	۱۲۹۲۹	۳۵۵	۵۰ تا کمتر از ۱۰۰ هکتار.....
۱۱۶۵۱	۱۷۸	۶۱۶۸	۱۰۴	۱۰۰ تا کمتر از ۲۰۰ هکتار.....
۷۳۷۰	۴۷	۴۸۴۵	۲۸	۲۰۰ تا کمتر از ۵۰۰ هکتار.....
۳۲۳۳	۸	۲۵۰	۲	۵۰۰ تا کمتر از ۱۰۰۰ هکتار.....
۶۴۸	۲	۱۱۰۵	۲	۱۰۰۰ تا کمتر از ۲۰۰۰ هکتار.....
۰	۰	۰	۰	۲۰۰۰ هکتار و بیش تر.....

مأخذ _ مرکز آمار ایران . (ر . پ) .

۷_۴ _ مساحت اراضی کشاورزی بهره برداری های با زمین برحسب شهرستان: ۱۳۸۲ (بهره برداری _ هکتار)

زیرکشت محصولات سالانه		کل		شهرستان
مساحت	تعداد بهره برداری	مساحت	تعداد بهره برداری	
۱۹۷۳۶۹	۷۲۸۱۳	۶۶۷۶۳۳	۲۱۰۶۰۳	کل استان.....
۴۳۲۲۴	۱۱۸۷۳	۸۵۴۰۴	۱۶۴۴۴	بافت.....
۲۲۵۱۱	۶۲۸۳	۴۷۳۶۷	۷۷۷۹	بردسیر.....
۷۶۰۰	۴۴۰۲	۳۶۷۹۰	۲۲۲۷۴	بم.....
۱۱۳۰۳	۶۴۰۱	۴۳۰۶۱	۲۰۷۲۸	جیرفت.....
۱۵۱۹	۲۴۳۳	۸۱۵۴	۴۶۸۸	راور.....
۳۵۶	۸۳۱	۷۳۶۰۷	۳۹۸۱۰	رفسنجان.....
۲۰۸۳	۴۳۴۳	۲۳۱۷۰	۱۸۰۲۵	زرنند.....
۹۰۷۳	۳۳۶۲	۶۸۹۷۶	۱۲۵۴۷	سیرجان.....
۸۳۶۸	۴۹۸۷	۳۰۰۷۱	۱۰۸۹۶	شهر بابک.....
۱۵۱۶۶	۵۷۴۸	۴۴۸۹۶	۱۳۱۳۲	عنبرآباد.....
۱۰۱۸۴	۶۶۰۱	۶۰۹۶۸	۱۶۲۳۰	کرمان.....
۰۰۰	۰۰۰	۰۰۰	۰۰۰	کوهبنان.....
۶۳۱۷۱	۱۴۳۸۹	۱۳۱۱۴۲	۲۱۸۹۲	کهنوج.....
۲۸۱۱	۱۱۶۲	۱۴۰۲۷	۶۱۵۷	منوجان.....



۷-۴_ مساحت اراضی کشاورزی بهره برداری های با زمین برحسب شهرستان : ۱۳۸۲ (دنباله) (بهره برداری _ هکتار)

باغ و قلمستان		آیش		شهرستان
مساحت	تعداد بهره برداری	مساحت	تعداد بهره برداری	
۳۱۲۶۵۵	۱۷۸۰۴۴	۱۵۷۶۰۹	۵۳۱۷۳	کل استان.....
۱۲۱۱۸	۱۱۳۴۷	۳۰۰۶۲	۸۶۰۵	بافت.....
۶۷۱۹	۳۳۹۱	۱۸۱۳۶	۵۰۳۵	بردسیر.....
۲۲۱۲۵	۲۱۴۳۲	۷۰۶۵	۲۹۲۶	بم.....
۱۵۴۹۲	۱۷۰۰۰	۱۶۲۶۶	۷۲۰۹	جیرفت.....
۵۸۵۰	۳۹۵۳	۷۸۶	۱۰۵۵	راور.....
۷۲۸۵۶	۳۹۳۳۶	۳۹۵	۷۹۱	رفسنجان.....
۱۹۷۵۱	۱۵۹۸۰	۱۳۳۶	۲۴۳۲	زرنند.....
۴۸۷۵۷	۱۱۹۰۷	۱۱۱۴۷	۳۱۵۳	سیرجان.....
۱۶۵۷۸	۹۱۶۰	۵۱۲۵	۳۵۱۵	شهر بابک.....
۲۰۶۰۸	۱۱۷۶۰	۹۱۲۱	۳۱۳۶	عنبرآباد.....
۴۲۵۱۵	۱۳۶۲۲	۸۲۶۸	۳۹۶۴	کرمان.....
...	کوهبنان.....
۲۰۰۲۱	۱۳۳۳۴	۴۷۹۵۰	۱۰۳۲۱	کهنوج.....
۹۲۶۵	۵۸۲۳	۱۹۵۲	۱۰۳۲	منوجان.....

مأخذ_ مرکز آمار ایران . (ر . پ) .

۸_۴_ مساحت اراضی کشاورزی بهره برداری های با زمین آبی برحسب شهرستان : ۱۳۸۲ (بهره برداری _ هکتار)

زیرکشت محصولات سالانه		کل		شهرستان
مساحت	تعداد بهره برداری	مساحت	تعداد بهره برداری	
۱۹۵۷۹۴	۷۲۵۸۰	۶۶۲۳۰۵	۲۱۰۴۴۹	کل استان.....
۴۳۰۰۸	۱۱۸۵۷	۸۴۶۵۲	۱۶۴۳۵	بافت.....
۲۲۲۹۴	۶۲۱۶	۴۶۷۰۷	۷۷۵۲	بردسیر.....
۷۵۹۸	۴۴۰۱	۳۶۷۸۸	۲۲۲۷۴	بم.....
۱۱۲۳۴	۶۳۹۶	۴۲۸۸۱	۲۰۷۲۷	جیرفت.....
۱۵۰۳	۲۴۲۹	۸۱۳۴	۴۶۸۴	راور.....
۳۲۱	۸۲۲	۷۳۴۸۹	۳۹۸۰۰	رفسنجان.....
۱۹۲۹	۴۳۲۸	۲۲۹۲۱	۱۸۰۱۹	زرنند.....
۸۹۰۱	۳۲۹۶	۶۷۵۹۸	۱۲۴۵۴	سیرجان.....
۷۶۷۹	۴۹۳۷	۲۸۱۲۰	۱۰۸۹۴	شهربابک.....
۱۵۱۶۶	۵۷۴۸	۴۴۸۹۰	۱۳۱۳۲	عنبرآباد.....
۱۰۱۷۸	۶۶۰۱	۶۰۹۶۲	۱۶۲۳۰	کرمان.....
...	کوهبنان.....
۶۳۱۷۱	۱۴۳۸۹	۱۳۱۱۴۲	۲۱۸۹۲	کهنوج.....
۲۸۱۱	۱۱۶۲	۱۴۰۲۲	۶۱۵۵	منوجان.....



۸-۴_ مساحت اراضی کشاورزی بهره برداری های با زمین آبی برحسب شهرستان: ۱۳۸۲ (دنباله) (بهره برداری _ هکتار)

باغ و قلمستان		آیش		شهرستان
مساحت	تعداد بهره برداری	مساحت	تعداد بهره برداری	
۳۱۱۰۹۱	۱۷۷۸۶۱	۱۵۵۴۲۱	۵۲۸۵۳	کل استان.....
۱۲۰۸۹	۱۱۳۳۹	۲۹۵۵۵	۸۵۸۸	بافت.....
۶۴۱۱	۳۳۵۶	۱۸۰۰۱	۴۹۹۴	بردسیر.....
۲۲۱۲۵	۲۱۴۳۲	۷۰۶۵	۲۹۲۶	بم.....
۱۵۴۹۲	۱۷۰۰۰	۱۶۱۵۴	۷۲۰۸	جیرفت.....
۵۸۵۰	۳۹۵۳	۷۸۱	۱۰۵۱	راور.....
۷۲۸۲۹	۳۹۳۰۸	۳۳۹	۷۱۹	رفسنجان.....
۱۹۷۵۱	۱۵۹۸۰	۱۲۴۲	۲۴۱۱	زرنند.....
۴۷۶۱۹	۱۱۷۹۸	۱۱۰۷۹	۳۱۳۴	سیرجان.....
۱۶۵۲۱	۹۱۵۷	۳۹۱۹	۳۳۷۳	شهر بابک.....
۲۰۶۰۳	۱۱۷۶۰	۹۱۲۱	۳۱۳۶	عنبرآباد.....
۴۲۵۱۵	۱۳۶۲۲	۸۲۶۸	۳۹۶۴	کرمان.....
...	کوهبنان.....
۲۰۰۲۱	۱۳۳۳۴	۴۷۹۵۰	۱۰۳۲۱	کهنوج.....
۹۲۶۵	۵۸۲۳	۱۹۴۷	۱۰۲۹	منوجان.....

مأخذ_ مرکز آمار ایران. (ر . پ) .

۴_۹_ مساحت اراضی کشاورزی بهره برداری های با زمین دیم برحسب شهرستان: ۱۳۸۲ (بهره برداری _ هکتار)

زیرکشت محصولات سالانه		کل		شهرستان
مساحت	تعداد بهره برداری	مساحت	تعداد بهره برداری	
۱۵۷۵	۹۶۶	۵۳۲۷	۲۰۵۳	کل استان.....
۲۱۶	۹۸	۷۵۲	۲۴۲	بافت.....
۲۱۷	۱۹۳	۶۶۰	۲۴۴	بردسیر.....
⊙	۱	⊙	۱	بم.....
۶۹	۵۷	۱۸۱	۶۹	جیرفت.....
۱۵	۲۳	۲۰	۲۳	راور.....
۳۵	۳۹	۱۱۸	۱۷۳	رفسنجان.....
۱۵۴	۶۵	۲۴۹	۱۴۱	زرنند.....
۱۷۲	۱۱۵	۱۳۷۷	۴۲۰	سیرجان.....
۶۸۸	۳۷۲	۱۹۵۱	۷۱۴	شهربابک.....
۰	۰	۶	۱۹	عنبرآباد.....
۶	۳	۶	۳	کرمان.....
۰۰۰	۰۰۰	۰۰۰	۰۰۰	کوهینان.....
۰	۰	۰	۰	کهنوج.....
۰	۰	۵	۴	منوجان.....



۹-۴_ مساحت اراضی کشاورزی بهره برداری های بازمین دیم برحسب شهرستان: ۱۳۸۲ (دنباله) (بهره برداری _ هکتار)

باغ و قلمستان		آیش		شهرستان
مساحت	تعداد بهره برداری	مساحت	تعداد بهره برداری	
۱۵۶۴	۵۱۹	۲۱۸۸	۱۱۱۳	کل استان.....
۳۰	۲۷	۵۰۷	۱۷۲	بافت.....
۳۰۸	۷۱	۱۳۵	۹۴	بردسیر.....
۰	۰	۰	۰	بم.....
۰	۰	۱۱۲	۲۹	جیرفت.....
۰	۰	۴	۱۳	راور.....
۲۷	۲۹	۵۷	۱۴۴	رفسنجان.....
۰	۰	۹۴	۹۴	زرنند.....
۱۱۳۸	۳۱۲	۶۸	۴۲	سیرجان.....
۵۶	۶۰	۱۲۰۶	۵۲۲	شهر بابک.....
۶	۱۹	۰	۰	عنبرآباد.....
۰	۰	۰	۰	کرمان.....
۰۰۰	۰۰۰	۰۰۰	۰۰۰	کوهبنان.....
۰	۰	۰	۰	کهنوج.....
⊖	۱	۵	۳	منوجان.....

مأخذ_ مرکز آمار ایران. (ر . پ) .

۱۰-۴_ تعداد بهره برداری، سطح کاشت و مقدار تولید محصولات سالانه ی بهره برداری های کشاورزی
در فضای باز برحسب نام محصول : ۱۳۸۲ (بهره برداری _ هکتار _ تن)

دیم			آبی			کل			نام محصول
مقدار تولید	سطح کاشت	تعداد بهره برداری	مقدار تولید	سطح کاشت	تعداد بهره برداری	مقدار تولید	سطح کاشت	تعداد بهره برداری	
۳۳۹	۳۶۹	۳۹۸	۲۳۸۷۲۷	۸۹۵۹۶	۴۷۸۱۳	۲۳۹۰۶۶	۸۹۹۶۵	۴۸۰۰۳	گندم
۷۳۵	۱۰۱۸	۷۶۵	۵۲۵۲۱	۲۵۶۲۷	۲۸۸۶۵	۵۳۲۵۵	۲۶۶۴۴	۲۹۲۱۹	جو
.	.	.	۲۰	۶	۵	۲۰	۶	۵	برنج(شلتوک)
.	.	.	۸۴۳۵۰	۱۴۶۳۷	۴۳۳۴۴	۸۴۳۵۰	۱۴۶۳۷	۴۳۳۴۴	ذرت دانه ای
.	.	.	۱۳۱۶۰۸	۴۸۹۳	۲۹۰۱	۱۳۱۶۰۸	۴۸۹۳	۲۹۰۱	چغندر قند
.	.	.	۲۸۱۱	۱۶۴۵	۶۲۴	۲۸۱۱	۱۶۴۵	۶۲۴	پنبه(وش)
.	.	.	۷۱	۴۰	۲۶۵	۷۱	۴۰	۲۶۵	زعفران (۱)
.	.	.	۱۶۶۹	۱۱۴۶	۱۷۳۵	۱۶۶۹	۱۱۴۶	۱۷۳۵	انواع لوبیا (دانه خشک)
۴۷	۱۱۱	۱۹۷	۵۴۸	۵۴۴	۱۲۰۷	۵۹۵	۶۵۵	۱۳۸۶	انواع نخود (دانه خشک)
⊙	⊙	۱	۷۷۲	۷۶۵	۱۹۳۳	۷۷۲	۷۶۵	۱۹۳۴	عدس
.	.	.	۵۵	۴۱	۸۸	۵۵	۴۱	۸۸	باقالا(دانه خشک) ..
.	.	.	۴۸۷	۵۵۱	۴۵۵	۴۸۷	۵۵۱	۴۵۵	ماش
.	.	.	۱۷۸	۱۱۱	۸۶	۱۷۸	۱۱۱	۸۶	کلزا
.	.	.	۲۴۱۷	۲۲۰۹	۷۲۸	۲۴۱۷	۲۲۰۹	۷۲۸	آفتابگردان روغنی .
.	.	.	۲۲۶۶۰۸	۱۱۱۸۳	۴۳۴۸	۲۲۶۶۰۸	۱۱۱۸۳	۴۳۴۸	هندوانه
.	.	.	۱۳۹۱۶۰	۹۲۶۰	۹۲۴۳	۱۳۹۱۶۰	۹۲۶۰	۹۲۴۳	خیار



۱۰-۴ تعداد بهره برداری، سطح کاشت و مقدار تولید محصولات سالانه ی بهره برداری های کشاورزی در فضای باز برحسب نام محصول : ۱۳۸۲ (دنباله) (بهره برداری _ هکتار _ تن)

دیم			آبی			کل			نام محصول
مقدار تولید	سطح کاشت	تعداد بهره برداری	مقدار تولید	سطح کاشت	تعداد بهره برداری	مقدار تولید	سطح کاشت	تعداد بهره برداری	
.	.	.	۳۸۹۸	۳۴۷	۴۶۵	۳۸۹۸	۳۴۷	۴۶۵	خریزه، طالبی، گرمک و دستنبو ..
۲۴	۲۰	۳۴	۱۶۸۳۶۴	۲۴۸۵۳	۳۱۲۹۵	۱۶۸۳۸۸	۲۴۸۷۳	۳۱۳۲۳	یونجه و اسپرس (خشک)
.	.	.	۱۳۹	۲۲	۲۵	۱۳۹	۲۲	۲۵	شیدر (خشک) ...
.	.	.	۳۹۹۴۶	۱۳۱۸	۱۵۳۷	۳۹۹۴۶	۱۳۱۸	۱۵۳۷	ذرت خوشه ای و علوفه ای
.	.	.	۱۶۱۷۵۸	۸۳۲۵	۸۲۱۸	۱۶۱۷۵۸	۸۳۲۵	۸۲۱۸	سیب زمینی
.	.	.	۵۶۸۴۴	۲۲۶۳	۳۵۴۲	۵۶۸۴۴	۲۲۶۳	۳۵۴۲	پیاز
.	.	.	۱۴۵۸۰۰	۸۱۹۴	۹۳۴۰	۱۴۵۸۰۰	۸۱۹۴	۹۳۴۰	گوجه فرنگی
.	.	.	۴۲۲	۹۹	۶۸۹	۴۲۲	۹۹	۶۸۹	سیر (خشک)
.	.	.	۲۲۴۵	۲۴۳	۸۹۰	۲۲۴۵	۲۴۳	۸۹۰	هویج، ترب، شلغم و چغندر لبویی ...
//	//	۳	۸۴۶۹	۶۴۷	۱۵۴۷	۸۴۶۹	۶۴۷	۱۵۴۷	سایر سبزیجات(۲) ..
.	.	.	⊙	⊙	۲	⊙	⊙	۲	توتون
.	.	.	۱۵	۳۷	۷۸	۱۵	۳۷	۷۸	تنباکو
.	.	.	-	۵	۱۰	-	۵	۱۰	گیاهان سالانه
.	.	.	۱۵۴۱	۷۱۰	۱۷۴۹	۱۵۴۱	۷۱۰	۱۷۴۹	ارزن
.	.	.	۶	۸	۱۵	۶	۸	۱۵	بادام زمینی



۱۰-۴_ تعداد بهره برداری، سطح کاشت و مقدار تولید محصولات سالانه ی بهره برداری های کشاورزی در فضای باز برحسب نام محصول : ۱۳۸۲ (دنباله) (بهره برداری _ هکتار _ تن)

نام محصول	کل			آبی			دیم		
	تعداد بهره برداری	سطح کاشت	مقدار تولید	تعداد بهره برداری	سطح کاشت	مقدار تولید	تعداد بهره برداری	سطح کاشت	مقدار تولید
زیره	۱۶	۲	۱	۵	۱	۱	۱۱	۱	//
حنا	۱۵۴۷	۱۸۹۷	۳۳۵۱	۱۵۴۷	۱۸۹۷	۳۳۵۱	.	.	.
روناس	۱۵	۸	۴۷	۱۵	۸	۴۷	.	.	.
آفتابگردان آجیلی ...	۳۵۲	۲۰۳	۱۸۶	۳۵۲	۲۰۳	۱۸۶	.	.	.
کدو آجیلی	۳	//	//	۳	//	//	.	.	.
سیاهدانه	۲	⊗	⊗	۲	⊗	⊗	.	.	.
هندوانه بذری	۲	⊗	⊗	۲	⊗	⊗	.	.	.
یونجه بذری	۱	⊗	⊗	۱	⊗	⊗	.	.	.
چغندر علوفه ای ...	۸۴	۶	۱۴۹	۸۴	۶	۱۴۹	.	.	.

(۱) واحد تولید زعفران، کیلوگرم است .

(۲) شامل بادمجان، انواع کدو، نخود فرنگی، لوبیا سبز، کاهو، انواع کلم، کرفس، اسفناج، جعفری، گشنیز(برگی)، شاهی، تره فرنگی، ریحان،نعناع، ترخون، شنبلیله، مرزه، مارچوبه، سیرسبز، پیازچه، بامیه، فلفل، تربچه، شوید، آندیو، آرتیشو و...می باشد .
 مأخذ- مرکز آمار ایران. (ر . پ) .

۱۱_۴_ سطح کاشت، مقدار تولید و عملکرد در هکتار گندم در فضای باز برحسب شهرستان : ۱۳۸۲

شهرستان	سطح کاشت (هکتار)			مقدار تولید (تن)			عملکرد در هکتار (تن)		
	کل	آبی	دیم	کل	آبی	دیم	کل	آبی	دیم
کل استان ..	۸۹۹۶۵	۸۹۵۹۶	۳۶۹	۲۳۹۰۶۶	۲۳۸۷۲۷	۳۳۹	۲/۷	۲/۷	۱/۰
بافت ...	۲۶۸۲۹	۲۶۸۰۶	۲۴	۹۷۷۴۶	۹۷۷۱۶	۳۰	۳/۶	۳/۶	۱/۳
بردسیر ...	۷۰۸۲	۷۰۲۱	۶۱	۲۴۰۰۴	۲۳۹۰۰	۱۰۴	۳/۴	۳/۴	۱/۷
بم	۳۶۷۲	۳۶۶۹	۳	۵۶۷۹	۵۶۷۸	۱	۱/۵	۱/۵	⊙
جیرفت ..	۳۶۰۳	۳۵۹۲	۱۱	۸۰۱۴	۸۰۰۶	۷	۲/۲	۲/۲	۰/۶
راور	۹۱۶	۹۰۱	۱۵	۲۱۵۸	۲۱۵۱	۶	۲/۴	۲/۴	۰/۴
رفسنجان	۲۵۷	۲۴۶	۱۱	۳۹۶	۳۸۱	۱۵	۱/۵	۱/۵	۱/۴
زرنند	۱۱۳۹	۱۰۸۳	۵۶	۳۰۳۳	۲۹۹۰	۴۴	۲/۷	۲/۸	۰/۸
سیرجان ..	۴۵۶۷	۴۴۷۶	۹۰	۱۰۴۹۰	۱۰۴۱۴	۷۶	۲/۳	۲/۳	۰/۸
شهر بابک	۲۷۳۳	۲۶۳۵	۹۸	۷۹۵۱	۷۸۹۵	۵۶	۲/۹	۳/۰	۰/۶
عنبرآباد ..	۴۸۷۳	۴۸۷۳	۰	۱۶۳۲۱	۱۶۳۲۱	۰	۳/۳	۳/۳	۰/۰
کرمان	۳۷۹۹	۳۷۹۹	۰	۸۶۲۶	۸۶۲۶	۰	۲/۳	۲/۳	۰/۰
کوهنجان ..	۰۰۰	۰۰۰	۰۰۰	۰۰۰	۰۰۰	۰۰۰	۰۰۰	۰۰۰	۰۰۰
کهنوج ...	۲۹۷۴۰	۲۹۷۴۰	۰	۵۳۶۳۳	۵۳۶۳۳	۰	۱/۸	۱/۸	۰/۰
منوجان ..	۷۵۵	۷۵۵	۰	۱۰۱۶	۱۰۱۶	۰	۱/۳	۱/۳	۰/۰

مأخذ - مرکز آمار ایران. (ر . پ) .

۱۲_۴_ سطح کاشت، مقدار تولید و عملکرد در هکتار جو در فضای باز برحسب شهرستان : ۱۳۸۲

شهرستان	سطح کاشت (هکتار)			مقدار تولید (تن)			عملکرد در هکتار (تن)		
	کل	آبی	دیم	کل	آبی	دیم	کل	آبی	دیم
کل استان .	۲۶۶۴۴	۲۵۶۲۷	۱۰۱۸	۵۳۲۵۵	۵۲۵۲۱	۷۳۵	۲/۰	۲/۰	۰/۷
باقت	۷۸۳۴	۷۶۴۴	۱۹۱	۱۷۰۵۸	۱۶۸۳۴	۲۲۳	۲/۲	۲/۲	۱/۲
بردسیر	۳۰۰۲	۲۸۶۰	۱۴۲	۷۶۹۷	۷۴۶۶	۲۳۱	۲/۶	۲/۶	۱/۶
بم.....	۱۰۵۵	۱۰۵۵	۰	۱۲۴۷	۱۲۴۷	۰	۱/۲	۱/۲	۰/۰
جیرفت	۱۳۸۸	۱۳۲۱	۶۷	۲۳۱۹	۲۲۴۲	۷۷	۱/۷	۱/۷	۱/۱
راور.....	۲۶۲	۲۶۲	۰	۴۷۷	۴۷۷	۰	۱/۸	۱/۸	۰/۰
رفسنجان .	۶۳	۵۶	۷	۹۹	۹۴	۵	۱/۷	۱/۶	۰/۷
زرنند.....	۳۲۵	۳۲۵	۰	۸۰۴	۸۰۴	۰	۲/۵	۲/۵	۰/۰
سیرجان ...	۲۰۹۴	۱۹۹۹	۹۴	۳۹۳۱	۳۸۶۲	۶۹	۱/۹	۱/۹	۰/۷
شهر بابک .	۱۹۷۹	۱۴۶۲	۵۱۶	۴۱۴۴	۴۰۱۴	۱۳۰	۲/۷	۲/۱	۰/۳
عنبرآباد.....	۶۷۶	۶۷۶	۰	۱۸۳۱	۱۸۳۱	۰	۲/۷	۲/۷	۰/۰
کرمان	۱۹۵۴	۱۹۵۴	۰	۴۰۱۰	۴۰۱۰	۰	۲/۱	۲/۱	۰/۰
کوهنجان ..	۰۰۰	۰۰۰	۰۰۰	۰۰۰	۰۰۰	۰۰۰	۰۰۰	۰۰۰	۰۰۰
کهنوج.....	۵۸۳۹	۵۸۳۹	۰	۹۳۹۱	۹۳۹۱	۰	۱/۶	۱/۶	۰/۰
منوجان.....	۱۷۵	۱۷۵	۰	۲۴۹	۲۴۹	۰	۱/۴	۱/۴	۰/۰

مأخذ- مرکز آمار ایران. (ر . پ) .

۱۳_۴_ سطح کاشت، مقدار تولید و عملکرد در هکتار یونجه واسپرس (خشک) در فضای باز بر حسب شهرستان : ۱۳۸۲

شهرستان	سطح کاشت (هکتار)			مقدار تولید (تن)			عملکرد در هکتار (تن)		
	کل	آبی	دیم	کل	آبی	دیم	کل	آبی	دیم
کل استان..	۲۴۸۷۳	۲۴۸۵۳	۲۰	۱۶۸۳۸۸	۱۶۸۳۶۴	۲۴	۶/۸	۶/۸	۱/۲
بافت	۲۸۵۲	۲۸۵۲	⊖	۱۱۷۲۸	۱۱۷۲۸	⊖	۴/۱	۴/۱	⊖
بردسیر	۴۰۹۷	۴۰۹۷	۰	۴۰۳۶۳	۴۰۳۶۳	۰	۱۰/۰	۱۰/۰	۰/۰
بم	۵۲۸۸	۵۲۸۸	۰	۲۹۷۸۲	۲۹۷۸۲	۰	۵/۶	۵/۶	۰/۰
جیرفت	۱۵۱۹	۱۵۱۹	۰	۱۲۰۷۳	۱۲۰۷۳	۰	۸/۰	۸/۰	۰/۰
راور	۲۵۱	۲۵۱	۰	۱۴۱۵	۱۴۱۵	۰	۵/۶	۵/۶	۰/۰
رفسنجان..	۵۴	۳۷	۱۶	۱۳۵	۱۲۵	۱۰	۳/۴	۲/۵	۰/۶
زرنند	۳۰۴	۳۰۴	۰	۱۵۶۰	۱۵۶۰	۰	۵/۱	۵/۱	۰/۰
سیرجان..	۱۸۹۶	۱۸۹۳	۳	۶۵۰۷	۶۴۹۷	۱۰	۳/۴	۳/۴	۳/۳
شهر بابک..	۳۰۰۸	۳۰۰۸	⊖	۳۰۰۹۵	۳۰۰۹۲	⊖	۱۰/۰	۱۰/۰	⊖
عنبرآباد	۶۲۵	۶۲۵	۰	۲۶۹۴	۲۶۹۴	۰	۴/۳	۴/۳	۰/۰
کرمان	۳۱۹۴	۳۱۴۹	۰	۲۳۱۱۷	۲۳۱۱۷	۰	۷/۳	۷/۳	۰/۰
کوهبنان
کهنوج	۱۸۲۱	۱۸۲۱	۰	۸۸۸۷	۸۸۸۷	۰	۴/۹	۴/۹	۰/۰
منوجان	۹	۹	۰	۳۰	۳۰	۰	۳/۳	۳/۳	۰/۰

مأخذ- مرکز آمار ایران. (ر . پ) .

۱۴_۴_ تعداد بهره برداری، سطح کاشت ساده، تعداد درخت و مقدار تولید محصولات دایمی در فضای باز برحسب نام محصول : ۱۳۸۲ (بهره برداری _ هکتار _ هزار اصله _ تن)

مقدار تولید	کاشت مجتمع ساده (تک محصولی)			کل		نام محصول	
	تعداد درخت		سطح کاشت	تعداد بهره برداری	مقدار تولید		تعداد بهره برداری
	نهال	بارور					
۹۷۶۶	۶۹	۲۴۴	۷۰۵	۳۸۷	۱۴۲۰۰	۸۳۷۵	سیب
۱۹۹	۱	۱۲	۳۷	۷۲	۱۹۱۲	۴۰۱۳	گلابی
۷۱۷	۲۵	۶۹	۱۵۰	۱۸۰	۲۲۷۸	۵۴۶۷	به
۶۴۵	۲۹	۳۸	۱۹۷	۱۹۶	۲۵۱۸	۳۹۵۷	گیلاس و آلبالو
۷۳۶	۱۶	۶۰	۲۴۱	۵۲۰	۷۳۷۳	۱۸۵۲۵	زردآلو و قیسی
۴۵۵	۱۵	۳۱	۸۷	۱۰۰	۲۰۶۵	۴۳۳۸	هلو، شلیل و شفتالو
۵۶۴	۵	۲۶	۴۹	۴۳	۱۰۵۴	۲۵۲۳	انواع آلو و گوجه
۷۲	//	۶	۲۱	۶۵	۱۳۲۳	۵۹۲۷	انجیر آبی
۵۱	//	۱۱	۱۱۳	۵۰	۶۲	۸۶	انجیر دیم
۸۷۳۰۱	۶۷۸	۱۶۶۵	۹۰۳۱	۸۵۲۳	۱۵۳۲۷۴	۲۷۴۲۵	پرتقال
۱۱۴۱	۴	۲۰	۱۱۰	۵۷	۲۹۴۵	۳۰۱۱	نارنگی
۱۳۸۰	۱۰	۱۱۶	۵۹۰	۶۹۰	۱۰۴۴۰	۵۰۹۲	لیمو شیرین
۱۱۰۷۱	۳۴۷	۲۶۹	۳۴۰۲	۳۴۷۰	۳۰۴۱۲	۱۴۰۲۹	لیمو ترش(شامل لیمو عمانی)..
۴۹۱۰	۴	۴۰	۲۱۵	۳۹	۵۹۴۴	۱۱۵۲	گریپ فروت
۱۸۸۸	۶	۲۰	۸۹	۳۰	۳۸۳۵	۷۹۶	سایمرکبات(۱)
۵	۱	۱	۳	۵	۳۳	۳۲۴	موز
۰	۰	۰	۰	۰	۰	۰	کیوی
۱۴	۲۲۹	۱۸	۴۵۰	۱۷۵	۲۵	۵۳۱	زیتون
۵۴۲۵	۳۲	۵۱۶	۸۹۶	۲۵۴۶	۱۲۹۶۱	۲۰۰۹۴	انار
۹۸۳۷۳	۱۶۴۷	۴۲۱۹	۳۶۹۷۱	۳۴۰۶۵	۱۴۴۷۰۹	۵۴۰۰۱	خرما
۱۰۱۶۰	۹۷۱	۴۰۷۵	۸۲۵۴	۶۰۸۳	۱۴۰۰۴	۱۷۷۲۴	بادام آبی
۲۴۳	۴۴۶	۲۵۶	۱۰۷۰	۳۲۵	۴۱۵	۴۵۵	بادام دیم
۷۷۸۸	۶۱۲	۹۵۹	۸۷۰۹	۹۶۳۷	۱۷۶۳۱	۳۰۹۲۷	گردو
۴	۲	//	۶	۶	۶	۵۰	فندق
۲۵۲۵۳۷	۳۶۶۹۰	۱۸۹۵۲۵	۱۸۸۵۶۲	۷۵۰۷۷	۲۵۲۶۱۰	۷۵۴۱۳	پسته
۱۷۳۴	۱۸	۱۷۰	۲۶۵	۴۲۸	۴۵۰۳	۱۱۶۳۴	انگور آبی
۲۴۵	۸	۶۰	۱۲۹	۵۸	۳۹۷	۱۵۹	انگور دیم
//	-	-	۱	۳	۳	۷۷	توت فرنگی



۱۴_۴_ تعداد بهره برداری، سطح کاشت ساده، تعداد درخت و مقدار تولید محصولات دایمی در فضای باز برحسب نام محصول : ۱۳۸۲ (دنباله) (بهره برداری _ هکتار _ هزار اصله _ تن)

نام محصول	کاشت مجتمع مخلوط (چند محصولی)			کاشت پراکنده		
	تعداد بهره برداری	تعداد درخت		تعداد بهره برداری	تعداد درخت	
		نهال	بارور		نهال	بارور
سیب	۶۹۱۷	۲۱۳	۴۲	۴۳۳۵	۱۰۹۵	۸
گلابی	۳۴۹۵	۶۵	۱۱	۱۶۸۴	۴۵۱	۳
به	۴۴۳۶	۸۹	۱۶	۱۴۲۷	۸۷۲	۱۱
گیلاس و آلبالو	۳۵۱۰	۱۱۵	۳۰	۱۸۵۲	۲۶۶	۳
زردآلو و قیسی	۱۵۲۵۵	۳۱۸	۷۱	۶۲۶۷	۲۸۰۸	۲۷
هلوه، شلیل و شفتالو	۳۷۹۱	۹۰	۳۹	۱۵۵۰	۴۵۳	۳
انواع آلو و گوجه	۲۲۰۰	۳۶	۵	۴۶۶	۲۸۱	۲
انجیر آبی	۴۸۰۳	۶۵	۱۱	۱۱۸۳	۱۰۶۲	۴
انجیر دیم	۳۵	۱	//	۱۰	۱	⊖
پرتقال	۱۷۰۹۶	۲۱۱۶	۴۲۶	۶۵۱۵۸	۲۰۳۳	۳۲
نارنگی	۲۱۳۶	۷۹	۱۶	۱۶۹۸	۸۲۱	۴
لیمو شیرین	۴۰۱۷	۴۳۵	۲۵	۸۹۶۳	۳۹۹	۳
لیمو ترش (شامل لیمو عمانی)	۹۷۶۸	۶۶۰	۲۸۷	۱۹۰۹۶	۸۸۸	۸
گریپ فروت	۸۰۱	۱۹	۶	۹۴۵	۳۱۶	۲
سایمرکبات (۱)	۵۷۴	۴۲	۱۲	۱۸۹۹	۱۹۷	۱
موز	۱۶۲	۲	۱	۲۲	۱۵۷	۱
کیوی	۰	۰	۰	۰	۰	۰
زیتون	۲۲۹	۳	۴۲	۹	۱۳۳	//
انار	۱۰۹۱۴	۳۶۴	۳۳	۵۵۸۷	۶۷۷۲	۱۴۷
خرما	۱۷۰۵۰	۱۸۷۵	۵۳۰	۴۴۶۹۶	۳۵۴۸	۷۵
بادام آبی	۹۹۹۳	۵۶۳	۲۲۴	۳۵۸۷	۱۹۸۴	۷۶
بادام دیم	۹۸	۸۶	۱۶	۱۶۸	۳۵	۲
گردو	۱۷۶۷۵	۵۴۷	۴۰۷	۹۰۶۱	۴۸۸۳	۸۵
فندق	۴۱	//	//	۲	۳	//
پسته	۲۵۳	۱۶	۱۸	۶۲	۱۱۹	۳
انگور آبی	۷۵۹۲	۱۴۵	۲۳	۲۳۲۲	۳۶۴۹	۳۹
انگور دیم	۸۴	۵۱	۷	۱۵۱	۱۷	۱
توت فرنگی	۷۲	-	-	۳	۲	-



۱۴_۴_ تعداد بهره برداری، سطح کاشت ساده، تعداد درخت و مقدار تولید محصولات دائمی در فضای باز برحسب
 نام محصول : ۱۳۸۲ (دنباله) (بهره برداری _ هکتار _ هزار اصله _ تن)

مقدار تولید	کاشت مجتمع ساده (تک محصولی)			کل		نام محصول	
	تعداد درخت		سطح کاشت	تعداد بهره برداری	مقدار تولید		تعداد بهره برداری
	نهال	بارور					
۰	-	-	۰	۰	۰	چای	
۲	//	//	۲	۸	۲۲۰	۲۵۰۵ انواع توت و شاه توت ...	
-	⊗	⊗	⊗	۱	-	۳۷ توت نوغان	
۵۰۲	-	-	۴۵۲	۵۰۷	۱۴۱۳	۱۴۸۸ گل محمدی	
۴۵	۲۲۵	۳۴۱	۳۹۲	۷۱۱	۲۱۴	۸۱۹۸ انواع تبریزی (۲) (۳) ...	
۱۶۸	-	-	۷۸	۳۲۷	۱۷۷	۳۷۱ خزانه درختان مثمر (۳) .	
۰	-	-	۷	۱۲	//	۴۷ خزانه درختان غیر مثمر (۳) .	
-	-	-	۲۳	۴۷	-	۲۷۸ گیاهان دائمی زینتی	
⊗	⊗	⊗	⊗	۱	۸	۶۶ خرمالو	
۰	۰	۰	۰	۰	⊗	۱ شاه بلوط	
۱	۰	//	۱	۶	۱۶۱	۱۷۵۴ سنجد	
۰	-	-	۰	۰	۰	۰ سماق	
۰	۰	۰	۰	۰	۴	۴۲ زالزالک	
۰	-	-	۰	۰	۰	۰ زرشک	
۰	۰	۰	۰	۰	۰	۰ زغال اخته	
۰	۰	۰	۰	۰	⊗	۱ عناب	
۴	//	//	۱	۱۱	۶۹	۵۵۹ انبه	
۰	۰	۰	۰	۰	۰	۰ پاپایا (خربزه درختی)	
۰	۰	۰	۰	۰	۴۸	۲۹۱ کنار	
۰	۰	۰	۰	۰	۰	۰ ازگیل	



۱۴_۴_ تعداد بهره برداری، سطح کاشت ساده، تعداد درخت و مقدار تولید محصولات دائمی در فضای باز برحسب نام محصول : ۱۳۸۲ (دنباله) (بهره برداری _ هکتار _ هزار اصله _ تن)

مقدار تولید	کاشت پراکنده		تعداد بهره برداری	کاشت مجتمع مخلوط (چند محصولی)			نام محصول	
	تعداد درخت			مقدار تولید	تعداد درخت			تعداد بهره برداری
	نهال	بارور			نهال	بارور		
۰	-	-	۰	۰	-	-	چای	
۶۳	//	۴	۸۹۸	۱۵۵	۵۲	۷	انواع توت و شاه توت ...	
-	۰	//	۲۱	-	//	//	توت نوغان	
۱	-	-	۷۱	۹۱۰	-	-	گل محمدی	
۳۴	۱۷۵	۲۰۷	۳۷۱۳	۱۳۵	۲۶۵	۲۸۴	انواع تبریزی (۲) (۳) ...	
⊗	-	-	۱	۹	-	-	خزانه درختان مثمر (۳) ..	
۰	-	-	۳	//	-	-	خزانه درختان غیر مثمر (۳)	
-	-	-	۳۳	-	-	-	گیاهان دائمی زینتی	
۲	//	//	۱۳	۷	//	//	خرمالو	
۰	۰	۰	۰	⊗	⊗	⊗	شاه بلوط	
۷۶	//	۷	۷۰۳	۸۵	۶۱	۱۲	سنجد	
۰	-	-	۰	۰	-	-	سماق	
۱	۰	//	۱۹	۳	۰	//	زالزالک	
۰	-	-	۰	۰	-	-	زرشک	
۰	۰	۰	۰	۰	۰	۰	زغال اخته	
۰	۰	۰	۰	⊗	⊗	⊗	عنب	
۲۲	۱	۱	۳۵۰	۴۳	۱	۱	انبه	
۰	۰	۰	۰	۰	۰	۰	پاپایا (خربزه درختی) ...	
۹	۱	۱	۱۹۶	۳۹	//	۱	کنار	
۰	۰	۰	۰	۰	۰	۰	ازگیل	

(۱) نارنج، دارابی، بالنگ، بکرایی و ...

(۲) تبریزی، سپیدار، کبوده، شالک، پده، اشن و ...

(۳) واحد تولید محصولات تبریزی، خزانه درختان مثمر و خزانه درختان غیر مثمر، هزار اصله است .

مأخذ- مرکز آمار ایران. (ر . پ) .

۱۵_۴_ تعداد بهره برداری و مقدار تولید برخی از محصولات دائمی در فضای باز برحسب شهرستان : ۱۳۸۲ (تن)

شهرستان	پسته		پرتقال		خرما	
	تعداد بهره برداری	مقدار تولید	تعداد بهره برداری	مقدار تولید	تعداد بهره برداری	مقدار تولید
کل استان	۷۵۴۱۳	۲۵۲۶۱۰	۲۷۴۲۵	۱۵۳۲۷۴	۵۴۰۰۱	۱۴۴۷۰۹
بافت.....	۲۰۶	۸۱۴	۴۹۸	۳۶۲۶	۵۵۱	۹۴۳
بردسیر.....	۷۵۵	۲۰۴۵	۱	⊙	۰	۰
بم.....	۵۱۱	۸۱۱	۴۴۲۳	۹۳۷۸	۲۰۱۹۲	۵۸۵۸۹
جیرفت.....	۴۸	۲۹	۱۷۷۲	۶۶۶۱۵	۵۵۶۲	۱۹۵۲۷
راور.....	۲۷۶۹	۴۹۴۷	۱۶۹	۱	۱۸۴	۱۴۹
رفسنجان.....	۳۸۱۵۱	۱۱۰۲۷۹	۴	۰	۲	⊙
زرنند.....	۱۳۰۷۱	۲۱۵۱۳	۱	⊙	۴	//
سیرجان.....	۸۸۴۹	۳۸۶۵۵	۰	۰	۰	۰
شهربابک....	۳۹۴۷	۲۱۴۸۹	۰	۰	۰	۰
عنبرآباد.....	۰	۰	۶۷۴۸	۶۰۳۷۸	۸۱۶۷	۳۳۹۲۸
کرمان.....	۷۱۰۶	۵۲۰۲۸	۱۱۲۲	۱۵۱۶	۱۷۲۷	۳۵۴۲
کوهبنان....	۰۰۰	۰۰۰	۰۰۰	۰۰۰	۰۰۰	۰۰۰
کهنوج.....	۱	⊙	۲۷۵۸	۵۱۶۹	۱۲۰۲۳	۱۸۴۸۵
منوجان.....	۰	۰	۲۹۲۹	۶۵۸۲	۵۵۸۹	۹۵۴۵

مأخذ- مرکز آمار ایران. (ر . پ) .

۱۶ _ ۴ _ مساحت گلخانه در بهره برداری کشاورزی برحسب شهرستان : ۱۳۸۲ (بهره برداری _ هکتار)

شهرستان	تعداد بهره برداری	مساحت گلخانه ای
کل استان.....	۷۰۱	۴۸۲
بافت.....	۹	۲
بردسیر.....	۳	۱
بم.....	۲۹	۴
جیرفت.....	۴۱۶	۳۴۷
راور.....	۳	۱
رفسنجان.....	۱۵	۲
زرنند.....	۱۸	۳
سیرجان.....	۴	۲
شهربابک.....	۲	⊙
عنبرآباد.....	۱۳۴	۱۰۲
کرمان.....	۵۰	۱۱
کوهبنان.....	۰۰۰	۰۰۰
کهنوج.....	۱۴	۶
منوجان.....	۴	۲

مأخذ _ مرکز آمار ایران . (ر . پ) .

۱۷-۴- متوسط هزینه تولید محصولات کشاورزی در یک هکتار به تفکیک زمین و مراحل مختلف کاشت، داشت و برداشت در سال زراعی (ریال)

۱۳۸۱-۸۲					محصول
برداشت	داشت	کاشت	زمین	جمع	
۳۶۶۸۰۰	۳۸۷۰۰۰۰	۱۰۴۸۰۰۰	۶۰۰۰۰۰	۵۸۸۴۸۰۰	گندم آبی
۲۹۶۹۶۰	۲۴۶۰۰۰۰	۶۸۵۰۰۰	۵۰۰۰۰۰	۳۹۴۱۹۶۰	جو آبی
۱۱۴۴۰۰۰	۴۱۱۵۵۰۰	۱۱۳۶۵۰۰	۱۰۰۰۰۰۰	۷۳۹۶۰۰۰	ذرت دانه ای.
۸۰۰۰۰۰	۳۶۶۷۰۰۰	۶۷۵۱۰۰۰	۷۰۰۰۰۰۰	۱۸۲۱۸۰۰۰	سیب زمینی...
۱۰۳۳۰۰۰	۳۶۲۷۰۰۰	۷۴۰۰۰۰	۳۰۰۰۰۰۰	۸۴۰۰۰۰۰	پنبه
۱۳۸۲-۸۳					محصول
برداشت	داشت	کاشت	زمین	جمع	
۸۹۷۹۳۰	۱۷۰۳۳۷۲	۱۶۱۳۵۸۸	۱۹۲۱۳۳۰	۶۱۳۶۲۲۰	گندم آبی
۸۷۰۷۲۰	۱۷۲۴۹۱۰	۱۲۸۱۳۰۰	۱۸۱۱۵۴۰	۵۶۸۸۴۷۰	جو آبی
۵۱۴۷۶۰	۲۳۰۶۳۲۰	۷۱۶۹۴۰	۲۱۱۰۰۸۰	۵۶۴۸۱۰۰	ذرت دانه ای.
۱۷۶۶۸۲۰	۳۰۲۰۸۷۰	۵۱۵۱۵۰۰	۱۹۳۶۲۰۰	۱۱۸۷۵۳۹۰	سیب زمینی..
۹۹۷۹۵۰	۲۱۹۲۸۰۰	۵۴۴۹۱۰	۱۳۴۴۳۸۰	۵۰۸۰۰۴۰	پنبه
۱۳۸۳-۸۴					محصول
برداشت	داشت	کاشت	زمین	جمع	
۱۲۸۷۱۰۰	۲۹۶۲۸۹۰	۲۷۶۴۵۱۰	۲۲۰۳۰۹۰	۹۲۱۷۵۹۰	گندم آبی
۱۲۳۸۵۹۱	۲۲۱۵۱۰۰	۱۸۵۰۳۴۶	۲۳۶۲۳۴۱	۷۶۶۶۳۷۸	جو آبی
۱۳۶۹۹۴۰	۲۷۰۸۲۶۰	۸۳۳۹۴۰	۱۳۳۷۸۳۰	۶۲۴۹۹۷۰	ذرت دانه ای.
۲۸۰۸۲۷۰	۲۳۳۰۱۲۰	۵۷۰۲۴۴۰	۲۰۸۰۵۳۰	۱۲۹۲۱۳۶۰	سیب زمینی...
۱۱۲۷۷۵۰	۴۰۵۵۱۴۰	۷۸۴۷۳۰	۷۸۷۴۱۰	۶۷۵۵۰۳۰	پنبه

۱۷-۴- متوسط هزینه تولید محصولات کشاورزی در یک هکتار به تفکیک زمین و مراحل مختلف کاشت، داشت و برداشت در سال زراعی (ریال)

۱۳۸۴-۸۵					محصول
برداشت	داشت	کاشت	زمین	جمع	
۱۳۹۳۲۷۰	۳۴۱۸۶۵۰	۲۳۹۶۹۲۰	۲۹۳۶۰۷۰	۱۰۱۴۴۹۱۰	گندم آبی
۱۳۸۷۵۸۰	۲۵۱۳۱۹۰	۱۹۶۱۷۹۰	۲۴۱۹۵۲۰	۸۲۸۲۰۸۰	جو آبی
۱۴۷۸۰۰۰	۲۷۴۸۳۷۰	۸۴۱۰۰۰	۱۶۶۹۲۶۰	۶۷۳۶۶۳۰	ذرت دانه ای ...
۲۹۸۵۲۰۰	۲۳۴۷۸۰۰	۵۸۰۶۶۲۰	۲۱۸۵۷۰۰	۱۳۳۲۵۳۲۰	سیب زمینی
۲۸۵۷۸۰۰	۲۹۷۸۰۰۰	۸۳۹۷۰۰	۸۹۴۶۰۰	۷۵۷۰۱۰۰	پنبه

۱۳۸۵-۸۶					محصول
برداشت	داشت	کاشت	زمین	جمع	
۱۷۸۹۷۶۰	۳۶۴۸۴۲۰	۲۶۵۳۹۵۰	۳۵۷۸۲۱۰	۱۱۶۷۰۳۴۰	گندم آبی
۱۶۴۲۴۶۰	۲۸۴۸۴۱۰	۲۲۴۰۵۸۰	۲۸۲۹۷۶۰	۹۵۶۱۲۱۰	جو آبی
۱۵۹۶۸۰۰	۳۰۸۵۰۲۰	۹۱۲۲۵۰	۱۹۱۸۲۵۰	۷۵۱۲۳۲۰	ذرت دانه ای ...
۳۱۵۶۸۰۰	۲۸۳۵۲۰۰	۶۰۹۱۹۵۰	۲۵۳۸۷۰۰	۱۴۶۲۲۶۵۰	سیب زمینی
۲۹۳۷۸۵۰	۳۰۳۸۹۲۰	۸۵۷۸۵۰	۹۲۶۷۰۰	۷۷۶۱۳۲۰	پنبه

۱۳۸۶-۸۷					محصول
برداشت	داشت	کاشت	زمین	جمع	
۱۶۰۲۷۵۰	۴۱۰۶۱۲۰	۳۱۴۹۸۳۰	۴۱۰۰۹۰۰	۱۲۹۵۹۶۰۰	گندم آبی
۱۵۳۰۱۹۰	۳۱۲۹۳۹۰	۲۷۶۲۰۱۰	۳۶۴۹۶۶۰	۱۱۰۷۱۲۵۰	جو آبی
۳۷۶۳۵۵۰	۷۱۳۰۰۶۰	۴۹۴۶۹۱۰	۷۴۷۳۱۹۰	۲۳۳۱۳۷۱۰	ذرت دانه ای ...
۱۳۵۱۳۴۴۰	۷۵۱۹۰۳۰	۲۵۵۶۷۲۹۰	۹۲۶۲۹۰۰	۵۵۸۶۲۶۶۰	سیب زمینی
۲۶۳۶۵۹۰	۳۸۹۷۷۱۰	۷۲۲۸۸۰	۲۹۳۰۵۱۰	۱۰۱۸۷۶۹۰	پنبه

مأخذ- سازمان جهاد کشاورزی استان کرمان

- سازمان جهاد کشاورزی منطقه جیرفت و کهنوج

۱۸-۴- مقدار انواع کود شیمیایی توزیع شده

(تن)

سولفات آمونیوم	نیتрат آمونیوم	فسفات آمونیوم	اوره	جمع	سال و شهرستان
... ۱۳۶۵
... ۱۳۷۰
۶۶۸۵	۱۸۵۸۹	۱۳۷۷۸	۷۲۹۱۰	۱۳۹۲۲۰ ۱۳۷۵
۲۳۲۶۰	۲۵۱۱۲	۱۴۳۷۴	۸۹۹۰۵	۲۳۰۱۱۱ ۱۳۸۳
۲۶۹۱۸	۴۲۹۴	۱۸۶۶۰	۷۹۷۰۶	۲۰۲۴۶۴ ۱۳۸۴
۳۳۵۷۷	۲۷۲۳۹	۳۶۴۴۳	۷۸۷۰۶	۲۷۴۳۳۵ ۱۳۸۵
۲۵۹۶۶	۲۰۸۳۶	۲۶۷۹۸	۹۱۸۵۷	۲۶۸۵۹۱ ۱۳۸۶
۳۰۹۵	۱۲۴۷۷	۷۷۶۹	۱۱۴۰۸۰	۲۱۷۶۰۸ ۱۳۸۷
۵۳۶	۳۷۶	۲۳۱۰	۳۰۲۱۴	۵۵۱۶۷ بافت
۲۶۵	۳۸۰	۲۵۰	۱۹۵۰	۸۷۸۳ بردسیر
۱۵۰	۱۳۴۵	۲۴۴	۶۶۲۶	۱۳۸۳۹ بم
۱۳۹	۱۱۸۹	۷۴۴	۶۵۴۱	۱۳۲۳۲ جیرفت
۱۸۰	۱۵۴	۱۵۰	۲۰۸۸	۴۵۰۷ راور
۲۵۵	۲۳۳۲	۵۸۱	۸۲۲۴	۱۹۲۹۰ رفسنجان
۰	۴۵۴	۱۵۳	۱۱۶۶۲	۱۷۵۷۰ رودبار جنوب
۸۵۲	۱۱۴۸	۶۶۹	۶۷۶۷	۱۵۱۳۳ زرنند
۱۵۰	۸۷۴	۳۳۹	۶۲۸۵	۱۳۰۸۹ سیرجان
۱۴۰	۳۰۰	۱۲۰	۲۳۲۶	۵۳۸۲ شهر بابک
۷۵	۱۲۵۱	۱۰۵۹	۷۸۷۳	۱۴۶۸۵ عنبرآباد
۰	۳۸۹	۱۵۸	۷۰۵۰	۹۲۹۲ قلعه گنج
۲۵۰	۱۱۸۰	۳۵۰	۶۴۷۱	۱۰۰۷۲ کرمان
۸۰	۱۴۵	۱۰۰	۸۰۰	۱۴۴۲ کوهبنان
۱۳	۴۲۷	۳۰۹	۷۱۱۰	۱۱۶۶۱ کهنوج
۱۰	۵۳۳	۲۳۳	۲۰۹۳	۴۴۶۴ منوجان



۱۸-۴- مقدار انواع کود شیمیایی توزیع شده (دنباله)

سال و شهرستان	سوپر فسفات تریپل	سولفات پتاسیم	کلرور پتاسیم	میکرو المنت	ماکرو کامل
۱۳۶۵
۱۳۷۰
۱۳۷۵	۲۴۶۳۳	۲۶۲۵	.	.	.
۱۳۸۳	۳۰۲۵۲	۱۳۸۳۸	۲۶۷۰	۴۴۲۵	۲۶۲۷۵
۱۳۸۴	۲۵۵۱۵	۱۶۴۷۴	۲۳۱	۲۰۷۶	۲۸۵۹۰
۱۳۸۵	۴۸۲۴۷	۲۷۰۹۸	۱۳۶	.	۲۲۸۸۹
۱۳۸۶	۵۶۳۸۶	۳۰۸۷۴	۹۷۲	۱۱۷	۱۴۷۸۵
۱۳۸۷	۶۴۵۱۹	۱۳۵۵۹	۱۵۹۸	.	۵۱۱
یافت	۱۸۸۰۹	۲۶۵۲	۱۷۰	.	۱۰۰
بردسیر	۴۵۴۵	۹۸۰	۲۹۰	.	۱۲۳
بم	۴۷۲۰	۶۴۲	۱۱۲	.	.
جیرفت	۲۹۰۴	۱۷۱۵	.	.	.
راور	۱۵۳۸	۳۷۴	۲۳	.	.
رفسنجان	۶۶۷۰	۹۸۹	۲۳۹	.	.
رودبار جنوب	۴۵۱۱	۷۹۰	.	.	.
زرند	۴۴۴۴	۹۲۹	۳۲۴	.	.
سیرجان	۴۸۵۵	۳۹۹	۱۸۷	.	.
شهر بابک	۱۹۵۱	۴۵۵	۹۰	.	.
عنبرآباد	۳۰۳۹	۱۲۸۸	.	.	۱۰۰
قلعه گنج	۱۳۲۲	۳۷۳	.	.	.
کرمان	۱۰۵۶	۴۴۳	۱۳۴	.	۱۸۸
کوهبنان	۱۵۶	۱۳۲	۲۹	.	.
کهنوج	۲۹۱۵	۸۸۷	.	.	.
منوجان	۱۰۸۴	۵۱۱	.	.	.

سال های ۱۳۶۵ و ۱۳۷۰ توزیع کود از طریق تهران انجام می شده است .

لازم به ذکر است در سال ۱۳۸۶، مقدار ۱۴۶۸ تن انواع کود شیمیایی به خریداران متفرقه در استان فروخته شده است .

مأخذ- شرکت سهامی خدمات حمایتی کشاورزی منطقه جیرفت و کهنوج

- شرکت سهامی خدمات حمایتی کشاورزی استان کرمان

۱۹-۴- مقدار انواع سموم فروخته شده

(کیلو- لیتر)

سال	حشره کش	علف کش	قارچ کش	کنه کش	موش کش	سایر
۱۳۸۱	۱۱۶۴۳۵۷	۱۶۳۹۰۰	۸۷۵۹۲	۲۰۹۲۳	۰	۳۲۷۹۸۸
۱۳۸۲	۱۴۲۹۵۱۵	۲۰۴۳۳۶	۴۴۱۱۴	۱۱۰۵۶	۱	۲۷۱۱۲۱
۱۳۸۳	۱۳۰۲۵۰۷	۱۸۰۸۷۵	۳۱۳۰۷	۵۰۹۴	۱	۱۶۲۸۳۰
۱۳۸۴	۸۱۹۷۴۴	۱۳۶۹۳۳	۲۴۴۵۹	۸۰۸۴	۳۰	۸۳۲۲۰
۱۳۸۵	۵۱۹۲۹۸	۱۱۷۶۰۲	۲۳۱۶۵	۱۵۴۱	۰	۱۳۸۶۹۰
۱۳۸۶	۴۳۳۷۴	۶۷۱۶۸	۱۰۹۷۰	۱۲۳	۰	۵۳۳۲
۱۳۸۷	۸۲۰۲	۵۵۸۱۳	۵۴۱۵۱	۴۹۳	۰	۵۳۰
بافت	۰	۱۹۱۵۹	۱۰۷۰	۰	۰	۰
بردسیر	۱۴۹۰	۴۹۰۲	۸۱۸۴	۹۷	۰	۱۶۴
بم	۱۵۰	۰	۰	۰	۰	۰
جیرفت	۰	۲۳۳۹	۱۶۰۰	۰	۰	۰
راور	۰	۰	۰	۰	۰	۰
رفسنجان	۰	۰	۴۷۰۰	۰	۰	۰
رودبار جنوب	۰	۱۱۵۵	۴۶۰	۰	۰	۰
زرند	۰	۰	۲۰	۰	۰	۰
سیرجان	۰	۰	۰	۰	۰	۰
شهر بابک	۰	۰	۸۰	۰	۰	۰
عنبرآباد	۳۴۵	۵۵۵۹	۳۹۲۹	۰	۰	۰
قلعه گنج	۰	۲۰۰	۰	۰	۰	۰
کرمان	۶۲۱۷	۳۶۶	۱۶۹۷	۰	۰	۳۰
کوهبنان	۰	۰	۰	۰	۰	۰
کهنوج	۰	۲۲۱۳۳	۳۲۴۱۱	۳۹۶	۰	۳۳۶
منوجان	۰	۰	۰	۰	۰	۰

- شرکت سهامی حمایتی کشاورزی منطقه جیرفت و کهنوج در سال ۱۳۷۴ تأسیس و تا آذرماه سال ۱۳۸۱ توسط

شرکت سهامی حمایتی کرمان تأمین می شده است.

مأخذ- شرکت سهامی خدمات حمایتی کشاورزی منطقه جیرفت و کهنوج

- شرکت سهامی خدمات حمایتی کشاورزی استان کرمان

۲۰ - ۴ _ تعداد بهره برداری های استفاده کننده از هر یک از ماشین ها و ادوات کشاورزی : ۱۳۸۲ (بهره برداری)

متعلق به دیگران	متعلق به خود	کل	انواع ماشین ها و ادوات کشاورزی
۱۲۴۱۹۵	۱۱۷۸۲	۱۳۵۹۷۷	تراکتور.....
۷۷۱۴	۹۶۷	۸۶۸۱	تیلر.....
۱۶۲۳۱	۱۸۹	۱۶۴۲۰	کمباین.....
۳۳۵۰۳	۴۷۷۵	۳۸۲۷۸	تریلر.....
۲۴۰۱	۴۶۲	۲۸۶۳	دروگر.....
۳۰۴۱	۵۱۱	۳۵۵۲	علف چین (موور).....
۲۲۰	۵۴	۲۷۴	ردیف کن (ریک).....
۶۲	۴۳	۱۰۵	بسته بند (بیلر).....
۱۰۵	۱۶	۱۲۱	چاپر.....
۲۱۶۹۸	۹۶۶	۲۲۶۶۴	ماشین خرمکوب گندم و جو.....
۷۷۲۲۰	۷۷۱۹	۸۴۹۳۹	گاواهن تراکتوری.....
۴۳۲۳۹	۳۶۰۰	۴۶۸۳۹	دیسک.....
۶۷۶۰	۷۷۳	۷۵۳۳	فارویر.....
۱۴۵۵۳	۱۵۸۱	۱۶۱۳۴	نهرکن.....
۴۰۷۱۹	۵۷۰۴	۴۶۴۲۳	کولتیواتور.....
۳۳۱۱	۸۰۶	۴۱۱۷	کودپاش.....
۶۵۴۴۹	۸۷۰۳	۷۴۱۵۲	سمپاش تراکتوری.....
۴۴۴۳	۲۴۴۰	۶۸۸۳	سمپاش موتوری.....
۶۷۲۵	۹۱۱۳	۱۵۸۳۸	سمپاش پستی.....
۶۰۷۱	۲۵۰۳۵	۳۱۱۰۶	موتور پمپ آب (دیزلی).....
۱۳۰۹۵	۵۵۴۸۲	۶۸۵۷۷	الکترو پمپ.....

مأخذ _ مرکز آمار ایران. (ر. پ .)

۲۱_ ۴_ تعداد بهره برداری های استفاده کننده از هریک آزمایشین ها و ادوات کشاورزی بر حسب شهرستان : ۱۳۸۲
(بهره برداری)

شهرستان	تراکتور	تیلر	کمباین	تریلر	دروگر	علف چین (موور)
کل استان	۱۳۵۹۷۷	۸۶۸۱	۱۶۴۲۰	۳۸۲۷۸	۲۸۶۳	۳۵۵۲
بافت	۱۱۸۹۷	۸۲	۴۲۸۵	۳۶۶۷	۴۴۷	۱۵۹
بردسیر	۶۵۸۵	۴۶۷	۳۱۶۲	۴۱۷۱	۳۳۹	۱۹۰۷
بم	۱۰۳۷۰	۱۹۴۲	۱۵۰	۳۴۸۰	۱۳۰	۴۵
جیرفت	۴۶۳۸	۲۷۰	۳۱۷	۳۴۶	۱۸	۹
راور	۳۷۰۳	۹	۱	۱۵۱۶	۶۲	۱۱
رفسنجان	۳۴۵۱۳	۱۱۹	۷	۱۴۰۳۱	۴۵	۱۱۳
زرنند	۱۴۸۹۶	۱۰۴۶	۲۰	۱۲۵۰	۸۸	۲۵
سیرجان	۱۱۶۵۸	۱۱۴	۶۸۰	۱۲۵۵	۲۳۱	۱۳۱
شهربابک	۶۱۰۱	۲۲۱۴	۱۳۶	۲۱۰۵	۸۳۷	۷۲۱
عنبرآباد	۶۲۷۰	۷۸۹	۱۴۷۱	۷۴۲	۱۰	۱۸
کرمان	۱۱۰۹۵	۱۴۳۲	۵۶۶	۲۹۶۷	۴۸۱	۳۲۹
کوهبنان
کهنوج	۱۳۶۸۶	۱۹۴	۵۶۱۷	۲۷۰۴	۹۷	۸۱
منوجان	۵۶۶	۳	۸	۴۶	۷۸	۳



۲۱_۴_ تعداد بهره برداری های استفاده کننده از ماشین ها و ادوات کشاورزی برحسب شهرستان : ۱۳۸۲ (دنباله)
(بهره برداری)

شهرستان	ردیف کن (ریک)	بسته بند (بیلر)	چاپر	ماشین خرمکوب گندم و جو
کل استان.....	۲۷۴	۱۰۵	۱۲۱	۲۲۶۶۴
یافت.....	۶۲	۹	۱	۶۹۹۷
بردسیر.....	۹۵	۴۹	۱۱۴	۲۴۲۹
بم.....	۳	۲	۰	۲۶۱
جیرفت.....	۵	۵	۰	۱۱۴۸
راور.....	۰	۴	۰	۱۴۹۹
رفسنجان.....	۱	۱	۱	۴۳۱
زرنند.....	۰	۰	۰	۳۰۳۰
سیرجان.....	۲	۱۵	۱	۱۹۱۶
شهربابک.....	۷۰	۰	۱	۲۲۶۷
عنبرآباد.....	۱۳	۱۱	۰	۱۴۱
کرمان.....	۱۹	۶	۳	۱۷۱۵
کوهبنان.....	۰۰۰	۰۰۰	۰۰۰	۰۰۰
کهنوج.....	۴	۳	۰	۷۹۶
منوجان.....	۰	۰	۰	۰



۲۱_۴_ تعداد بهره برداری های استفاده کننده از ماشین ها و ادوات کشاورزی برحسب شهرستان : ۱۳۸۲ (دنباله)
(بهره برداری)

شهرستان	گاواهن تراکتوری	دیسک	فارویر	نهرکن	کولتیواتور
کل استان.....	۸۴۹۳۹	۴۶۸۳۹	۷۵۳۳	۱۶۱۳۴	۴۶۴۲۳
بافت.....	۱۱۶۸۰	۷۹۱۲	۳۸۴۵	۲۲۸۲	۱۸۵
بردسیر.....	۶۰۲۹	۴۵۱۹	۷۴۵	۳۳۰	۱۶۵
بم.....	۴۰۳۷	۳۱۷۹	۱۴۶	۱۶۸	۱۴۵۵
جیرفت.....	۴۱۱۷	۲۰۸۸	۵۸۹	۶۲۶	۵۳
راور.....	۳۴۳۳	۴۸	۳۹	۳۷	۲۰۶۸
رفسنجان.....	۱۳۴۴۱	۱۰۸	۱۸	۳۲۰	۲۳۷۲۷
زرنند.....	۸۴۸۴	۱۲۵۵	۱۵	۵۱	۸۷۲۶
سیرجان.....	۷۲۸۸	۲۶۹۰	۷۳	۱۳۹۵	۶۳۱۷
شهربابک.....	۳۸۶۵	۲۱۵۴	۳	۴۹	۲۱۴
عنبرآباد.....	۵۰۷۷	۵۰۹۱	۱۲۴۷	۳۳۷۱	۵۰۲
کرمان.....	۸۴۰۳	۴۹۷۹	۵۲	۱۱۱۲	۳۰۰۱
کوهبنان.....	۰۰۰	۰۰۰	۰۰۰	۰۰۰	۰۰۰
کهنوج.....	۸۶۶۲	۱۲۵۶۱	۷۵۵	۶۲۰۱	۹
منوجان.....	۴۲۴	۲۵۶	۷	۱۹۲	۱



۲۱_۴_ تعداد بهره برداری های استفاده کننده از ماشین ها و ادوات کشاورزی برحسب شهرستان : ۱۳۸۲ (دنباله)
(بهره برداری)

شهرستان	کودپاش	سمپاش تراکتوری	سمپاش موتوری	سمپاش پستی	موتور پمپ آب (دیزلی)	الکترو پمپ
کل استان.....	۴۱۱۷	۷۴۱۵۲	۶۸۸۳	۱۵۸۳۸	۳۱۱۰۶	۶۸۵۷۷
بافت.....	۲۵۰۹	۲۲۰۶	۱۳۵	۳۰۱	۵۷۵	۲۲۳۵
بردسیر.....	۱۲۶	۱۲۰۳	۳۳۳	۱۴۴۸	۱۲۱	۲۳۹۰
بم.....	۲۲۷	۹۴۹	۲۹۱	۱۰۶۲	۴۹۶	۴۳۱۳
جیرفت.....	۲۴۰	۳۸۳	۵۰۶	۱۴۰۷	۱۷۰۷	۱۶۲۶
راور.....	۲	۲۴۶۴	۲۳۳	۸۰	۳	۰
رفسنجان.....	۳۶۷	۳۵۷۸۸	۵۶۸	۶۸	۸۳۵	۲۶۶۱۷
زرنند.....	۳۲	۱۱۷۴۹	۴۴۹	۴۴۳	۱۸۱۸	۹۹۲۴
سیرجان.....	۴۵	۹۵۶۵	۲۶۵	۳۵۳	۲۶۴۰	۶۱۹۴
شهربابک.....	۵	۳۲۲۵	۳۶۵	۴۰۹	۸۶۰	۳۴۷۲
عنبرآباد.....	۸۲	۱۵۱	۱۶۴۳	۳۰۹۱	۱۹۲۵	۳۷۷۰
کرمان.....	۲۶۷	۶۴۰۷	۹۳۷	۵۵۶	۳۷۵	۵۱۵۸
کوهبنان.....	۰۰۰	۰۰۰	۰۰۰	۰۰۰	۰۰۰	۰۰۰
کهنوج.....	۲۰۰	۶۱	۱۱۲۱	۶۴۵۱	۱۵۱۷۶	۲۶۰۷
منوجان.....	۱۶	۳	۳۷	۱۷۱	۴۵۷۷	۲۷۱

مأخذ_ مرکز آمار ایران . (ر . پ) .

۲۲ - ۴ - بهره برداری های دارای انواع دام و تعداد دام آن ها در روز آمارگیری برحسب شهرستان: ۱۳۸۲
(بهره برداری - رأس)

بز و بزغاله		گوسفند و بره		شهرستان
تعداد دام	تعداد بهره برداری	تعداد دام	تعداد بهره برداری	
۲۱۷۰۷۵۰	۷۵۲۶۸	۱۳۴۳۰۰۰	۵۲۹۱۱	کل استان.....
۳۹۸۵۴۳	۹۵۴۸	۱۹۸۵۹۷	۸۱۵۹	بافت.....
۷۲۹۱۱	۲۹۵۱	۱۲۷۷۲۷	۴۶۳۰	بردسیر.....
۲۲۹۸۷۳	۹۷۶۰	۱۱۶۱۳۷	۷۰۹۳	بم.....
۳۴۵۸۷۴	۵۲۲۶	۶۷۰۷۱	۲۱۹۱	جیرفت.....
۵۲۹۲۴	۲۴۶۵	۱۱۸۴۲	۹۴۵	راور.....
۳۷۷۷۹	۳۸۵۵	۶۹۸۰۴	۲۳۵۱	رفسنجان.....
۷۵۹۴۳	۶۳۰۱	۴۹۵۸۴	۳۵۸۶	زرند.....
۱۴۳۵۶۴	۳۹۱۱	۱۶۵۷۰۴	۴۱۳۹	سیرجان.....
۱۱۳۴۳۴	۳۳۳۷	۲۰۲۱۰۸	۴۲۶۴	شهربابک.....
۳۴۶۰۸۷	۵۱۵۸	۷۹۴۷۴	۲۴۰۷	عنبرآباد.....
۱۱۵۹۳۰	۷۶۶۰	۸۳۱۸۴	۴۱۱۹	کرمان.....
...	کوهبنان.....
۱۸۷۳۹۰	۱۱۰۱۰	۱۶۵۲۱۷	۸۳۱۱	کهنوج.....
۵۰۵۰۱	۴۰۸۹	۶۵۵۲	۷۱۹	منوجان.....



۲۲ - ۴ - بهره برداری های دارای انواع دام و تعداد دام آن ها در روز آمارگیری برحسب شهرستان: ۱۳۸۲
(دنباله)
(بهره برداری - رأس)

شتر و بچه شتر		گاو و گوساله		شهرستان
تعداد دام (نفر)	تعداد بهره برداری	تعداد دام (رأس)	تعداد بهره برداری	
۱۲۰۸۷	۲۷۲۸	۱۶۷۰۶۵	۵۱۳۳۷	کل استان
۴۰۷	۱۰	۶۶۰۵	۲۵۴۸	بافت
۱۸	۴	۱۲۳۱۵	۳۱۲۰	بردسیر
۲۵۰۵	۸۳۹	۲۳۴۷۱	۸۷۶۶	بم
۰	۰	۱۸۱۵۶	۵۲۵۵	جیرفت
۵۷۸	۳۸	۳۰۴۹	۱۰۷۲	راور
۲۰۸	۱۷	۳۱۹۴	۶۴۲	رفسنجان
۷۹۳	۵۵	۴۵۷۳	۱۸۹۷	زرند
⊙	۱	۴۵۱۷	۵۵۷	سیرجان
۲۱۰۷	۱۳۵	۱۲۹۰۴	۲۸۴۳	شهرابک
۲۳۸	۱۵	۱۹۳۶۸	۶۳۸۳	عنبرآباد
۸۱	۴	۱۷۹۸۳	۳۸۵۴	کرمان
...	کوهبنان
۵۱۱۸	۱۶۰۱	۳۳۲۳۸	۱۱۲۴۷	کهنوج
۱۹	۹	۷۶۹۴	۳۱۵۴	منوجان

مأخذ - مرکز آمار ایران. (ر . پ) .

۲۳ - ۴ - تعداد بهره برداری، تعداد دام شیردوشی شده (۱) و مقدار تولید شیر بر حسب نوع دام و شهرستان : ۱۳۸۲
(بهره برداری - رأس - تن)

شهرستان	مقدار کل تولید شیر	گوسفند			بز	
		تعداد بهره برداری	تعداد دام شیردوشی شده	مقدار تولید شیر	تعداد بهره برداری	تعداد دام شیردوشی شده
کل استان	۱۶۱۱۱۶	۲۷۷۱۴	۴۳۶۹۵۷	۱۷۱۴۲	۴۶۵۷۲	۷۶۲۵۰۶
بافت	۱۰۰۴۶	۶۹۰۲	۸۰۵۸۶	۱۸۹۴	۸۵۴۹	۱۶۰۱۵۹
بردسیر	۱۶۰۴۷	۳۴۳۳	۵۱۹۱۴	۲۶۰۴	۲۳۰۹	۳۱۹۴۸
بم	۱۸۶۰۶	۱۹۱۵	۱۷۹۰۷	۱۱۲۶	۳۴۵۶	۴۵۲۲۰
جیرفت	۱۳۸۵۵	۱۵۸۸	۲۵۳۴۲	۹۲۳	۴۴۹۲	۱۳۹۶۸۷
راور	۲۴۱۹	۱۱۸	۹۰۲	۴۴	۱۵۵۷	۱۷۰۶۸
رفسنجان	۱۰۷۳۳	۸۶۷	۲۴۶۴۵	۱۴۸۹	۲۰۵۹	۱۶۶۷۷
زرنند	۶۰۸۶	۱۲۲۴	۱۲۰۱۱	۴۳۷	۴۵۵۱	۳۲۱۸۳
سیرجان	۱۰۹۲۱	۳۰۳۹	۶۹۲۷۷	۱۵۳۱	۳۵۰۲	۶۸۷۵۹
شهربابک	۲۷۶۸۲	۲۲۱۲	۷۹۶۵۷	۱۹۲۶	۲۵۰۱	۵۸۹۳۷
عنبرآباد	۱۳۴۰۵	۱۶۳۷	۲۹۳۰۰	۱۶۹۸	۳۶۵۹	۱۱۱۴۱۰
کرمان	۱۷۴۲۸	۱۶۶۸	۲۰۰۰۹	۱۵۷۲	۵۳۱۴	۳۹۳۹۶
کوهبنان	۰۰۰	۰۰۰	۰۰۰	۰۰۰	۰۰۰	۰۰۰
کهنوج	۱۱۸۹۱	۳۰۶۳	۲۵۱۵۳	۱۸۸۳	۴۲۰۳	۳۸۵۶۲
منوجان	۱۹۹۵	۴۹	۲۵۵	۱۴	۴۲۲	۲۵۰۱



۲۳ - ۴ - تعداد بهره برداری، تعداد دام شیردوشی شده (۱) و مقدار تولید شیر برحسب نوع دام و شهرستان : ۱۳۸۲ (دنباله)

گاو			شهرستان
مقدار تولید شیر	تعداد دام شیردوشی شده	تعداد بهره برداری	
۱۱۵۲۵۴	۶۵۴۲۹	۳۵۵۶۶	کل استان.....
۳۳۸۸	۲۴۷۹	۱۸۵۵	بافت.....
۱۲۲۱۶	۵۴۴۱	۲۶۵۹	بردسیر.....
۱۵۱۰۲	۱۰۱۴۷	۶۱۱۱	بم.....
۹۴۲۴	۶۷۹۲	۴۲۷۷	جیرفت.....
۱۶۴۹	۹۱۷	۶۶۷	راور.....
۷۵۲۴	۲۸۰۶	۳۳۰	رفسنجان.....
۴۰۵۲	۲۰۲۰	۱۴۶۱	زرند.....
۷۵۴۱	۱۹۳۰	۴۷۶	سیرجان.....
۲۳۳۸۱	۶۸۵۵	۲۶۳۸	شهرابک.....
۸۶۶۵	۸۱۳۲	۴۵۷۴	عنبرآباد.....
۱۳۰۰۸	۶۵۱۰	۲۷۸۱	کرمان.....
...	کوهبنان.....
۷۴۷۰	۹۴۳۶	۶۳۳۲	کهنوج.....
۱۸۳۴	۱۹۶۶	۱۴۰۶	منوجان.....

(۱) منظور از دام شیردوشی شده، دام ماده ای است که در ۳۶۵ روز گذشته نسبت به روز سرشماری زایمان کرده و از آن شیردوشی شده باشد. دامی که تمام شیر آن به مصرف نوزادش می رسد، دام شیردوشی شده محسوب نمی شود. مأخذ - مرکز آمار ایران. (ر . پ) .

۲۴ - ۴ - تعداد بهره برداری های دارای دام مولد، تعداد دام و مقدار تولید پشم گوسفند و مو و کرک بز
 برحسب شهرستان : ۱۳۸۲ (بهره برداری - رأس - کیلوگرم)

مو و کرک بز			پشم گوسفند			شهرستان
مقدار تولید	تعداد دام	تعداد بهره برداری	مقدار تولید	تعداد دام	تعداد بهره برداری	
۳۲۸۱۹۹	۱۱۳۵۰۸۷	۳۵۹۴۹	۶۳۵۰۲۰	۸۶۰۸۵۸	۳۸۲۷۶	کل استان.....
۷۰۷۸۴	۲۶۸۹۱۷	۸۹۳۶	۶۷۹۸۳	۱۳۳۶۴۶	۷۷۰۰	بافت.....
۱۶۳۷۱	۵۲۴۰۸	۲۵۱۳	۸۳۴۷۲	۱۱۱۲۶۴	۴۳۱۸	بردسیر.....
۳۱۸۲۶	۱۰۵۵۳۶	۳۴۴۲	۴۱۴۶۶	۵۲۸۶۷	۳۸۴۴	بم.....
۴۵۶۱۶	۲۱۵۲۶۳	۴۲۹۸	۲۴۲۹۱	۴۲۴۹۰	۱۸۴۹	جیرفت.....
۶۹۲۱	۱۷۵۱۴	۶۴۰	۶۸۹۰	۶۳۶۴	۴۹۲	راور.....
۲۴۳۹	۵۴۱۹	۲۶۵	۲۸۱۱۰	۲۹۵۹۸	۸۵۲	رفسنجان.....
۷۳۴۸	۲۰۸۱۶	۱۶۴۲	۲۲۶۷۱	۲۹۱۵۲	۲۲۸۵	زرنند.....
۲۶۴۶۸	۱۰۶۲۴۳	۳۴۷۸	۷۸۵۷۸	۱۲۷۹۷۸	۳۸۰۹	سیرجان.....
۸۲۱۵	۲۲۰۶۱	۱۰۶۶	۹۸۸۲۱	۱۴۱۳۳۶	۳۶۵۲	شهربابک.....
۵۶۳۹۱	۲۰۹۳۵۲	۳۵۲۳	۲۲۰۸۹	۴۵۷۳۱	۱۶۱۵	عنبرآباد.....
۱۷۲۸۷	۴۱۲۸۰	۲۴۶۴	۵۸۴۰۴	۵۶۱۹۱	۲۹۱۵	کرمان.....
...	کوهبنان.....
۲۴۵۱۵	۴۶۸۲۲	۱۹۴۴	۹۸۰۶۹	۸۰۵۳۹	۴۵۰۷	کهنوج.....
۱۴۰۱۷	۲۳۴۵۷	۱۷۴۱	۳۴۷۶	۳۷۰۵	۴۴۱	منوجان.....

مأخذ - مرکز آمار ایران. (ر . پ) .

۲۵ - ۴ - بهره برداری های پرورش ماکیان به روش سنتی و تعداد ماکیان آن ها برحسب شهرستان : ۱۳۸۲

شهرستان	تعداد ماکیان (هزار قطعه)		تعداد بهره برداری (بهره برداری)
	مرغ، خروس و جوجه	اردک، غاز و بوقلمون	
کل استان.....	۹۳۷	۲۱	۸۸۴۷۵
بافت.....	۱۲۹	۴	۱۰۷۶۴
بردسیر.....	۴۹	۲	۴۳۸۹
بم.....	۱۶۲	۲	۱۵۴۵۳
جیرفت.....	۱۰۴	۴	۸۸۳۷
راور.....	۲۷	//	۲۳۸۸
رفسنجان.....	۶۵	۱	۷۳۲۵
زرنند.....	۶۳	۱	۶۹۹۳
سیرجان.....	۵۹	۲	۴۶۹۵
شهرابک.....	۸۷	۲	۵۲۸۶
عنبرآباد.....	۵۹	۱	۵۶۴۶
کرمان.....	۷۳	۲	۷۰۰۷
کوهنجان.....	۰۰۰	۰۰۰	۰۰۰
کهنوج.....	۴۹	۱	۷۵۸۸
منوجان.....	۱۱	//	۲۱۰۷

مأخذ - مرکز آمار ایران. (ر . پ) .

۲۶-۴- تعداد و ظرفیت گاوداری های صنعتی فعال برحسب نوع فعالیت (رأس)

ظرفیت کل ^(۱)	تعداد	سال و فعالیت
۲۵۸۹۰	۱۶۳ ۱۳۷۳
۱۸۱۲۵	۱۳۱ ۱۳۷۵
۲۴۵۶۷	۱۲۷ ۱۳۷۹
۳۷۲۷۲	۳۲۴ ۱۳۸۵

(۱) منظور از ظرفیت کل، تعداد رأس دامی است که با توجه به تأسیسات و امکانات موجود قابل نگهداری است.
 مأخذ _ مرکز آمار ایران . (ر . پ) .

۴-۲۷- مرغداری های پرورش دهنده مرغ گوشتی، تعداد سالن ها و ظرفیت^(۱) آنها

ظرفیت (قطعه)	تعداد سالن	تعداد مرغداری	سال و شهرستان
۵۵۷۷	۱۱۲۹	۸۰۲ ۱۳۷۴
۵۷۷۸	۲۶۵۱	۸۳۷ ۱۳۷۶
۶۰۵۴	۱۳۷۱	۸۳۷ ۱۳۸۰
۶۰۵۴	۱۳۷۱	۸۳۷ ۱۳۸۳

(۱) منظور از ظرفیت سالن، تعداد مرغ و یا خروسی است که با توجه به امکانات و تأسیسات موجود سالن، در آن قابل پرورش است.
 مأخذ- مرکز آمار ایران. (ر . پ) .

۴-۲۸- مرغداری های پرورش دهنده مرغ تخمگذار، تعداد سالن ها و ظرفیت^(۱) آنها

ظرفیت (قطعه)	تعداد سالن	تعداد مرغداری	سال و شهرستان
۷۲۵۰۰۰	۴۶	۱۰ ۱۳۷۵
۸۳۰۰۰۰	۵۱	۱۵ ۱۳۷۸
۸۴۵۵۰۰	۵۱	۱۴ ۱۳۸۰
۹۹۶۰۰۰	۵۴	۱۷ ۱۳۸۲
۸۹۱۶۰۰	۵۰	۱۶ ۱۳۸۵

(۱) منظور از ظرفیت سالن، تعداد مرغ و یا خروسی است که با توجه به امکانات و تأسیسات موجود سالن، در آن قابل پرورش است.
 مأخذ- مرکز آمار ایران. (ر . پ) .

۲۹-۴- موسسات پرورش دهنده مرغ مادر، تعداد سالن ها و ظرفیت^(۱) آنها

ظرفیت (قطعه)	تعداد سالن	تعداد موسسه	سال و شهرستان
۲۵۹۵۰۰	۵۲	۳ ۱۳۷۸
۲۷۹۰۰۰	۴۷	۳ ۱۳۸۰
۲۸۹۴۰۰	۴۹	۳ ۱۳۸۲
۳۲۲۰۰۰	۴۹	۳ ۱۳۸۵

(۱) منظور از ظرفیت سالن، تعداد مرغ و یا خروسی است که با توجه به امکانات و تأسیسات موجود سالن، در آن قابل پرورش است.

مأخذ- مرکز آمار ایران. (ر . پ) .

۳۰-۴- تعداد موسسات جوجه کشی و تولید کنندگان انواع جوجه یکروزه

تعداد تولید کنندگان انواع جوجه یکروزه			تعداد موسسه	سال و شهرستان
سایر ماکیان (هزار عدد)	نژاد مرغ تخمگذار (هزار عدد)	نژاد مرغ گوشتی (هزار عدد)		
.	.	۵	۵	۱۳۷۵
.	.	۵	۵	۱۳۷۸
.	.	۵	۵	۱۳۸۰
.	.	۶	۶	۱۳۸۲
.	.	۶	۶	۱۳۸۵

مأخذ- مرکز آمار ایران. (ر . پ) .

۳۱-۴- متوسط تعداد شاغلان و جبران خدمات مزد و حقوق بگیران گاوداری های صنعتی : سال ۱۳۸۵

جبران خدمات مزد و حقوق بگیران (هزارریال)		تعداد شاغلان			شرح
سایر پرداخت های نقدی و غیر نقدی	مزد و حقوق	مزد و حقوق بگیران	شاغلان بدون مزد	جمع	
۱۰۲۳۵۶۵	۷۴۷۰۰۵۳	۴۶۴	۵۷۰	۱۰۳۵	کل گاوداری ها
۱۰۲۳۵۶۵	۷۲۴۲۴۶۱	۴۵۱	۵۴۶	۹۹۸	گاوداری های تولید کننده شیر ...

مأخذ- مرکز آمار ایران. (ر . پ) .

۳۲-۴- متوسط تعداد شاغلان و جبران خدمات مزد و حقوق بگیران مرغداری های صنعتی : ۱۳۸۴ (ده هزار ریال)

جبران خدمات مزد و حقوق بگیران		تعداد شاغلان			شرح
سایر پرداخت های نقدی و غیر نقدی	مزد و حقوق	مزد و حقوق بگیران	شاغلان بدون مزد	جمع	
۹۷۴۱	۱۱۸۰۰۰	۳۲	۱	۳۳	موسسات جوجه کشی.....
۶۹۶۰۶۴	۴۳۳۹۵۳	۳۳۷	۰	۳۳۷	مرغداری های پرورش دهنده مرغ مادر.....
۶۳۴۳۶	۳۷۵۰۹۰	۱۹۷	۱۴	۲۱۱	مرغداری های پرورش دهنده مرغ تخمگذار.....
۱۰۵۵۸۵	۷۹۴۳۹۹	۶۴۳	۱۰۳۴	۱۶۷۸	مرغداری های پرورش دهنده مرغ گوشتی ^(۱)

(۱) اطلاعات برحسب تعداد شاغلان دائم و مربوط به سال ۱۳۸۲ می باشد .

مأخذ- مرکز آمار ایران. (ر . پ) .

۳۳-۴- سرمایه گذاری های گاوداری های صنعتی برحسب نوع اموال سرمایه ای : ۱۳۸۵

گاوداری های تولیدکننده شیر	کل گاوداری ها	اموال سرمایه ای
۳۰۱۴۹۰۸۵	۳۰۱۴۹۰۸۵	جمع.....
۴۹۲۶۸۶۷	۴۹۲۶۸۶۷	ماشین آلات،تجهیزات و لوازم بادوام اداری.....
۸۵۵۱۴۰۰	۸۵۵۱۴۰۰	وسایل نقلیه.....
۱۶۶۷۰۸۱۸	۱۶۶۷۰۸۱۸	ساختمان (بجززمین).....
.	.	نرم افزارهای کامپیوتر.....
.	.	سایر.....

مأخذ- مرکز آمار ایران . (ر . پ) .

۳۴-۴- سرمایه گذاری مرغداری های صنعتی برحسب نوع اموال سرمایه ای : ۱۳۸۴ (ده هزارریال)

مرغداری های پرورش دهنده مرغ گوشتی ^(۱)	مرغداری های پرورش دهنده مرغ تخمگذار	موسسات پرورش دهنده مرغ مادر	موسسات جوجه کشی	اموال سرمایه ای
۳۷۲۳۹۷	۶۲۹۷۸	۴۲۸۹۸	۳۸۱۹۱	جمع.....
۹۲۲۳۷	۱۷۸۹۰	۶۵۹۹	۱۲۳۶۱	ماشین آلات،تجهیزات و لوازم بادوام اداری.....
۷۳۲۴۸	۸۱۵۰	۳۵۴۶۲	.	وسایل نقلیه.....
۱۵۰۳۷۱	۱۷۳۵۰	۸۳۷	۲۲۶۱۸	ساختمان (بجزارزش زمین).....
.	.	.	.	نرم افزارهای کامپیوتر.....
۵۶۵۴۱	۱۹۵۸۸	.	۳۲۱۲	سایر.....

(۱)اطلاعات مرغداری های پرورش دهنده مرغ گوشتی مربوط به سال ۱۳۸۲ می باشد .

مأخذ- مرکز آمار ایران . (ر . پ) .

۳۵-۴- تعداد گاو و گوساله گاوداری های صنعتی (رأس)

تعداد گاو و گوساله گاوداری های تولید کننده شیر			تعداد گاو و گوساله کل گاوداری ها			سال و شهرستان
بومی	نژاد خارجی	جمع	بومی	نژاد خارجی	جمع	
۰	۱۰۱۸۴	۱۰۱۸۴	۸۵	۱۰۸۴۶	۱۰۹۳۱ ^(۱) ۱۳۷۳
۵۶	۸۱۷۵	۸۲۳۱	۱۱۲	۸۵۹۵	۸۷۰۷ ۱۳۷۵
۰	۱۱۸۷۵	۱۱۸۷۵	۰	۱۱۸۷۵	۱۱۸۷۵ ۱۳۷۹
۲۹	۲۳۸۵۴	۲۳۸۸۳	۲۹	۲۳۹۵۹	۲۳۹۸۸ ۱۳۸۶

(۱) اطلاعات مربوط به گاوداری های صنعتی فعال می باشد.

مأخذ- مرکز آمار ایران. (ر . پ) .

۳۶-۴- مقدار تولید شیر و کود گاوداری های صنعتی

کود (صدمترمکعب)		شیر (صد تن)	سال و شهرستان
گاوداری های تولید کننده شیر	کل گاوداری ها		
۳	۸	۴ ۱۳۷۲
۲۴۵	۲۵۳	۱۲۰ ۱۳۷۴
...	۱۷۰	۲۰۱ ۱۳۷۸
...	۵۶۱	۴۶۷ ^(۱) ۱۳۸۵

(۱) واحد کود مربوط به کل گاوداری ها، صدتن می باشد.

مأخذ- مرکز آمار ایران. (ر . پ) .

۳۷-۴- تعداد و وزن لاشه قابل مصرف انواع دام ذبح شده در کشتارگاه های رسمی استان^(۱)
(رأس-کیلوگرم)

بز و بزغاله		گوسفند و بره		جمع		سال و شهرستان
وزن	تعداد	وزن	تعداد	وزن	تعداد	
۱۴۳۰۰۴۷	۱۴۲۴۶۳	۲۲۸۹۲۹۰	۱۹۰۴۷۱	۸۷۲۵۴۳۰	۳۷۲۴۷۸ ۱۳۸۰
۱۲۸۴۶۹۲	۱۲۰۴۸۹	۱۹۳۰۰۷۹	۱۴۷۰۳۰	۷۹۸۲۹۱۵	۳۰۳۸۸۴ ۱۳۸۱
۹۸۶۰۵۲	۹۶۶۷۷	۱۵۷۹۹۶۱	۱۱۶۹۱۵	۶۲۸۲۸۵۵	۲۴۰۲۱۷ ۱۳۸۲
۹۹۰۵۰۹	۹۹۶۷۴	۱۶۳۷۶۳۳	۱۲۵۰۰۷	۶۶۴۳۸۶۰	۲۵۱۰۲۷ ۱۳۸۳
۱۱۲۳۳۱۱	۱۰۸۸۲۰	۱۸۳۶۱۱۹	۱۳۷۱۹۴	۷۸۷۹۸۹۹	۲۷۸۱۳۷ ۱۳۸۴
۱۰۲۰۶۴۹	۹۱۹۷۰	۲۰۱۸۰۱۴	۱۵۷۰۲۴	۸۲۷۷۵۰۶	۲۸۳۴۳۳ ۱۳۸۵
۱۰۸۵۷۶۰	۱۰۰۷۱۴	۲۰۲۸۳۸۵	۱۵۶۸۲۰	۸۱۶۰۵۷۷	۲۹۰۰۹۵ ۱۳۸۶
۱۰۴۴۴۸۲	۱۰۱۲۵۶	۲۰۴۳۵۲۴	۱۶۴۷۱۷	۸۶۳۸۶۷۶	۳۰۳۰۰۷ ۱۳۸۷
۵۳۸۷۴	۵۱۲۹	۷۴۸۳۰	۶۴۱۴	۲۱۱۰۳۵	۱۲۲۱۴ بافت
۲۷۲۸۵	۱۸۱۹	۵۹۵۸۰	۲۹۷۹	۱۹۴۷۱۵	۵۵۱۷ بردسیر
۵۳۶۱۴	۳۹۹۸	۴۵۷۴۸	۲۹۶۰	۶۰۲۶۷۲	۱۰۰۴۷ بم
۱۸۱۷۰	۱۷۶۹	۳۸۷۸	۳۳۸	۳۱۲۵۹۸	۴۹۰۵ جیرفت
۶۴۱۳	۵۳۵	۴۲۸۴۹	۲۸۷۸	۲۱۶۶۳۷	۴۲۷۴ راور
۳۲۴۸۹	۲۶۸۰	۲۲۷۹۴۲	۱۷۶۵۹	۶۸۹۷۳۵	۲۳۰۳۲ رفسنجان
... رودبار جنوب
۴۵۴۱۲	۳۲۰۷	۱۲۶۸۵۰	۷۴۲۱	۶۸۰۱۷۲	۱۲۹۱۰ زرنند
۱۰۰۹۹۷	۸۰۱۵	۵۱۴۳۹۶	۳۴۹۹۴	۱۵۰۶۴۲۶	۴۸۱۳۱ سیرجان
۴۷۶۱۵	۴۱۳۳	۹۱۲۹۱	۶۱۸۲	۳۳۹۹۹۴	۱۱۴۹۷ شهر بابک
۲۴۸۶	۲۲۱	۱۴۵۷	۱۰۶	۱۹۸۱۴	۴۳۶ عنبرآباد
... قلعه گنج
۶۰۴۸۴۹	۶۵۸۹۴	۸۲۶۲۷۱	۸۱۰۵۴	۳۵۱۶۲۲۹	۱۶۲۶۹۹ کرمان
۲۴۰۸۱	۱۵۹۰	۱۸۱۹۸	۱۰۰۱	۱۳۹۵۰۳	۳۰۹۶ کوهبنان
۲۷۱۹۷	۲۲۶۶	۱۰۲۳۴	۷۳۱	۲۰۹۱۴۶	۴۲۴۹ کهنوج
... منوجان



۳۷-۴- تعداد و وزن لاشه قابل مصرف انواع دام ذبح شده در کشتارگاه های رسمی استان (دنباله) (رأس-کیلوگرم)

شتر و بچه شتر		گاو میش و بچه گاو میش		گاو و گوساله		سال و شهرستان
وزن	تعداد (نفر)	وزن	تعداد	وزن	تعداد	
۴۰۰۲۶۱	۲۷۴۹	.	.	۴۶۰۵۸۳۲	۳۶۷۹۵ ۱۳۸۰
۵۲۹۱۳۶	۳۴۷۴	.	.	۴۲۳۹۰۰۸	۳۲۸۹۱ ۱۳۸۱
۲۸۶۴۶۷	۱۹۵۰	۱۲۰	۱	۳۴۳۰۲۵۵	۲۴۶۷۴ ۱۳۸۲
۱۸۹۹۴۳	۱۳۰۸	.	.	۳۸۲۵۷۷۵	۲۵۰۳۸ ۱۳۸۳
۱۹۲۱۲۵	۱۲۲۳	.	.	۴۷۲۸۳۴۴	۳۰۹۰۰ ۱۳۸۴
۲۹۳۶۱۰	۲۰۶۸	۳۰۰	۲	۴۹۴۴۹۳۳	۳۲۳۶۹ ۱۳۸۵
۲۸۰۶۸۶	۱۹۹۸	۲۵۰	۲	۴۷۶۵۴۹۶	۳۰۵۶۱ ۱۳۸۶
۳۵۰۲۸۲	۲۳۰۲	.	.	۵۲۰۰۳۸۸	۳۴۷۳۲ ۱۳۸۷
۲۳۵	۲	.	.	۸۲۰۹۶	۶۶۹ بافت
.	.	.	.	۱۰۷۸۵۰	۷۱۹ بردسیر
۶۸۰۰	۳۴	.	.	۴۹۶۵۱۰	۳۰۵۵ بم
۲۵۶۰	۱۹	.	.	۲۸۷۹۹۰	۲۷۷۹ جیرفت
۹۷۴۰	۵۳	.	.	۱۵۷۶۳۵	۸۰۸ راور
۱۱۴۵۰۰	۷۴۶	.	.	۳۱۴۸۰۴	۱۹۴۷ رفسنجان
... رودبار جنوب
۱۸۶۵۵	۹۶	.	.	۴۸۹۲۵۵	۲۱۸۶ زرنند
۴۰۹۰۶	۳۹۴	.	.	۸۵۰۱۲۷	۴۷۲۸ سیرجان
۵۸۳۰۸	۳۷۷	.	.	۱۴۲۷۸۰	۸۰۵ شهر بابک
۵۱۱۹	۲۵	.	.	۱۰۷۵۲	۸۴ عنبرآباد
... قلعه گنج
۵۱۳۳۴	۳۴۱	.	.	۲۰۳۳۷۷۵	۱۵۴۱۰ کرمان
۴۲۰۰۵	۲۱۴	.	.	۵۵۲۱۹	۲۹۱ کوهبنان
۱۲۰	۱	.	.	۱۷۱۵۹۵	۱۲۵۱ کهنوج
... منوجان

(۱) از سال ۱۳۷۶ شامل آمار کشتارگاه های خصوصی که بامجاز سازمان دامپزشکی فعالیت داشته اند نیز می باشد.

— شهرستان های رودبار جنوب، قلعه گنج و منوجان فاقد کشتارگاه می باشند .

مأخذ- مرکز آمار ایران. (ر . پ) .

۳۸-۴- مقدار تولیدات مرغداری های پرورش دهنده مرغ گوشتی (تن)

سال و شهرستان	مرغ پرورش یافته	مرغ حذفی ^(۱)	کود
..... ۱۳۷۳	۱۴۵۲۹	۳۹۲	۱۳۱۱۷
..... ۱۳۷۵	۲۰۸۷۶	۵۱۹	۱۹۶۳۸
..... ۱۳۷۹	۲۱۹۲۸	۳۸۱	۲۱۳۵۲
..... ۱۳۸۲	۲۷۷۶۶	۲۴۴	۲۰۶۶۵

(۱) گوشت مرغ و خروس های حذفی که به دلایل مختلف از رده خارج می شوند و یا در پایان دوره بهره برداری به کشتارگاه انتقال می یابند، قابل استفاده است.

مأخذ- مرکز آمار ایران. (ر . پ) .

۳۹-۴- مقدار تولیدات مرغداری های پرورش دهنده مرغ تخمگذار (تن)

سال و شهرستان	تخم مرغ خوراکی	لنبه و تخم مرغ شکسته	مرغ حذفی ^(۱)	کود
..... ۱۳۷۴	۵۵۸۸	۴۳	۲۴۲	۶۷۸۳
..... ۱۳۷۷	۵۹۰۵	۶۱	۲۷۵	۱۰۸۷۱
..... ۱۳۷۹	۶۰۸۰	۷۴	۲۰۲	۹۹۹۱
..... ۱۳۸۱	۹۰۵۱	۴۵	۵۱۶	۱۰۸۵۵
..... ۱۳۸۴	۱۰۲۵۳	۱۲۸	۳۹۲	۷۹۵۸

(۱) گوشت مرغ و خروس های حذفی که به دلایل مختلف از رده خارج می شوند و یا در پایان دوره بهره برداری به کشتارگاه انتقال می یابند، قابل استفاده است.

مأخذ- مرکز آمار ایران. (ر . پ) .

۴-۴۰- مقدار انواع تولیدات موسسات پرورش دهنده مرغ مادر (تن)

تخم مرغ نطفه دار			سال و شهرستان
نژاد بومی (هزار عدد)	نژاد تخمگذار (هزار عدد)	نژاد گوشتی (هزار عدد)	
.	.	۶۳۲۸۱۳۷۷
.	.	۱۴۹۴۷۱۳۷۹
.	.	۴۲۷۱۳۸۱
.	.	۲۶۳۷۵۱۳۸۴

کود	مرغ و خروس حذفی ^(۱)	لنبه و تخم مرغ شکسته	تخم مرغ خوراکی	سال و شهرستان
۲۰۵۷	۳۶۵	۹۱	۳۴۱۳۷۷
۲۷۳۰	۱۲۶	۱۶	۳۹۴۱۳۷۹
۱۵۰۲	۲۴۵	۳	۱۳۵۳۱۳۸۱
۲۸۰۷	۵۹۳	۳۰	۳۲۲۱۳۸۴

(۱) گوشت مرغ و خروس های حذفی که به دلایل مختلف از رده خارج می شوند و یا در پایان دوره بهره برداری به کشتارگاه انتقال می یابند، قابل استفاده است.
 مأخذ- مرکز آمار ایران. (ر . پ) .

۴۱ - ۴ - بهره برداریهای پرورش دهنده زنبور عسل، تعداد کندو و مقدار تولید عسل با موم بر حسب شهرستان : ۱۳۸۲
(بهره برداری - کندو - کیلوگرم)

کندوی نوع قدیم		کندوی نوع جدید		تعداد بهره برداری	شهرستان
تولید عسل با موم	تعداد کندو	تولید عسل با موم	تعداد کندو		
۷۴۴۹	۱۲۴۴	۲۷۴۰۱۴	۲۶۲۷۲	۱۲۱۱	کل استان.....
۳۵۷۰	۶۴۱	۱۳۶۲۷۸	۱۲۰۶۶	۵۶۸	بافت.....
۱۷۲۸	۳۰۱	۴۵۸۶۰	۳۹۴۹	۳۱۹	بردسیر.....
⊙	⊙	۲۳۴۳	۳۰۷	۱۲	بم.....
۴۴۹	۸۶	۳۸۱۲۹	۳۵۷۰	۸۲	جیرفت.....
.	.	⊙	⊙	۲	راور.....
⊙	⊙	۸۲۴	۱۴۶	۲۴	رفسنجان.....
۲۵	۱۸	۶۸۳	۹۹	۲۸	زرند.....
۲۷۱	۸۵	۸۰۹۱	۷۲۲	۳۱	سیرجان.....
⊙	⊙	۳۲۶۵۲	۴۱۳۲	۶۴	شهراباک.....
⊙	⊙	۳۰۵	۵۰	۵	عنبرآباد.....
۱۳۵۰	۸۸	۶۳۸۷	۹۷۸	۶۷	کرمان.....
...	کوهبنان.....
.	.	۱۶۵۴	۱۹۵	۹	کهنوج.....
.	منوجان.....

مأخذ - مرکز آمار ایران. (ر . پ) .

۴-۴۲- مشخصات عمومی شرکت های تعاونی کشاورزی فعال تحت پوشش اداره کل تعاون از ابتدا تا پایان سال

سال و شهرستان	تعداد	عضو	شاغلان مزد و حقوق بگیر	سرمایه (هزار ریال)
۱۳۶۵	۷۸	۷۳۰	۵۳۷	۳۷۶۰۰۹
۱۳۷۰	۱۱۷	۱۶۰۳	۸۲۶	۱۲۲۱۶۴۶
۱۳۷۵	۳۷۲	۵۴۲۳	۲۵۳۰	۹۷۵۴۲۰۶
۱۳۸۳	۷۵۱	۹۴۶۷	۵۰۴۵	۱۹۴۰۹۲۰۷
۱۳۸۴	۷۵۶	۹۵۰۷	۵۰۶۰	۲۰۰۷۶۲۲۷
۱۳۸۵	۷۵۶	۹۵۰۷	۵۰۶۰	۲۰۰۷۶۲۲۷
۱۳۸۶	۱۰۵۵	۱۱۸۵۸	۶۷۶۸	۱۰۱۹۹۲۵۴۴
۱۳۸۷	۱۱۰۷	۱۲۲۵۶	۷۱۳۳	۱۰۳۶۳۱۴۹۴
بافت	۱۱۶	۱۶۹۲	۹۵۷	۹۰۷۰۱۸
بردسیر	۱۳۲	۱۳۶۲	۹۱۶	۲۷۲۷۱۰۹
بم	۹۶	۹۱۱	۶۶۵	۱۲۳۲۸۳۰
جیرفت	۱۰۰	۹۹۷	۶۰۳	۵۱۸۰۵۰
راور	۱۴	۱۱۵	۷۰	۱۶۲۶۷۰
رفسنجان	۳۲	۳۸۱	۲۰۹	۶۸۹۸۸۰
رودبار جنوب	۲۲	۱۵۵	۱۱۰	۹۸۷۹۴
زرند	۳۹	۴۳۰	۲۵۳	۴۳۶۱۹۰
سیرجان	۱۱۳	۱۰۱۳	۶۳۸	۲۹۰۴۹۷۹
شهر بابک	۱۲۱	۱۱۹۸	۷۵۰	۷۷۳۶۸۹۷۶
عنبرآباد	۲۳	۲۰۰	۱۳۹	۱۲۶۷۹۰
قلعه گنج	۲۶	۲۱۹	۱۳۹	۱۴۴۱۴۰
کرمان	۱۵۴	۲۴۲۰	۱۰۵۸	۱۱۹۹۱۲۶۳
کوهبنان	۱۴	۲۱۸	۶۴	۳۶۶۴۵۳۵
کهنوج	۹۹	۸۵۹	۵۳۴	۶۲۲۴۴۰
منوجان	۶	۸۶	۲۸	۳۵۸۳۰

_ اطلاعات آماری سال های گذشته بدلیل هماهنگی بین سامانه جامع آماری وزارت تعاون و تعمیم نتایج سرشماری تعاونی ها در سال ۱۳۸۶ تغییر یافته است .
مأخذ- اداره کل تعاون استان کرمان

۴-۴۳- مشخصات عمومی شرکت های تعاونی کشاورزی زیرپوشش سازمان تعاون روستایی در پایان سال

سال و شهرستان	تعداد	عضو	شاغلان	سرمایه (هزار ریال)
۱۳۷۵
۱۳۸۳	۴۹۹	۴۶۱۱۵	۲۸۱	۹۳۳۷۳۰۵
۱۳۸۴	۴۹۹	۴۶۱۱۵	۲۸۳	۹۴۴۶۵۹۵
۱۳۸۵	۴۹۹	۴۶۱۱۵	۲۸۴	۷۲۶۸۸۹۱
۱۳۸۶	۴۹۹	۴۶۱۱۵	۲۸۴	۷۲۶۸۸۹۱
۱۳۸۷	۶۶	۲۸۷۴۴	۲۰۶	۸۳۶۳۲۹۲
بافت	۵	۱۵۳۴	۱۶	۴۷۹۱۹
بردسیر	۵	۳۰۸۲	۱۰	۶۸۲۷۰
بم	۳	۷۲۲۰	۷	۳۷۴۰۲۹
جیرفت	۲	۸۶	۲	۳۶۵۸۳
راور
رفسنجان	۵	۱۴۳۱	۵۷	۱۱۸۳۱۷۲
رودبار جنوب
زرنند
سیرجان	۳۳	۹۴۹۳	۷۵	۴۵۲۵۵۱۵
شهر بابک	۱	۳۲۲۴	۱۱	۱۷۸۹۳۵
عنبرآباد
قلعه گنج
کرمان	۱۲	۲۶۷۴	۲۸	۱۹۴۸۸۶۹
کوهبنان
کهنوج
منوجان

در شهرستان راور و شهرستان کوهبنان به علت نداشتن سازمان تعاون روستایی کلیه شرکت های تابعه آن شهرستان ها، به ترتیب زیر مجموعه شهرستان های کرمان و زرنند قرار گرفته اند.

اطلاعات سال ۱۳۸۷ فقط شامل شرکت تعاونی های فعال می باشد.

مأخذ- سازمان تعاون روستایی استان کرمان.

سازمان تعاون روستایی منطقه جیرفت و کهنوج.

۴-۴۴- مساحت جنگل ها، مراتع و بیابان ها : ۱۳۸۷ (هکتار)

مساحت	شرح
۱۵۱۰۱۶۶	جنگل
۸۶۶۱۲۴۷	مرتع
۸۲۳۲۵	خوب
۱۸۳۸۵۵۶	متوسط
۶۷۴۰۳۶۶	فقیر
۶۲۳۳۲۰۰	بیابان

مأخذ- اداره کل منابع طبیعی استان کرمان

۴-۴۵- مساحت جنگلکاری (هکتار)

خصوصی	دولتی	جمع	سال
۶۲۵	۰	۶۲۵	۱۳۶۵
۱۵۶۳	۳۰	۱۵۹۳	۱۳۷۰
۱۸۷۵	۲۴۵۰	۴۳۲۵	۱۳۷۵
۱۸۷۵	۴۱۱۰	۵۹۸۵	۱۳۸۳
۷۷۵	۲۹۰۵	۳۶۸۰	۱۳۸۴
۹۵۶	۴۷۹۰	۵۷۴۶	۱۳۸۵
۵۷۵	۳۹۶۰	۴۵۳۵	۱۳۸۶
۳۲۹	۹۵۷	۱۲۸۶	۱۳۸۷

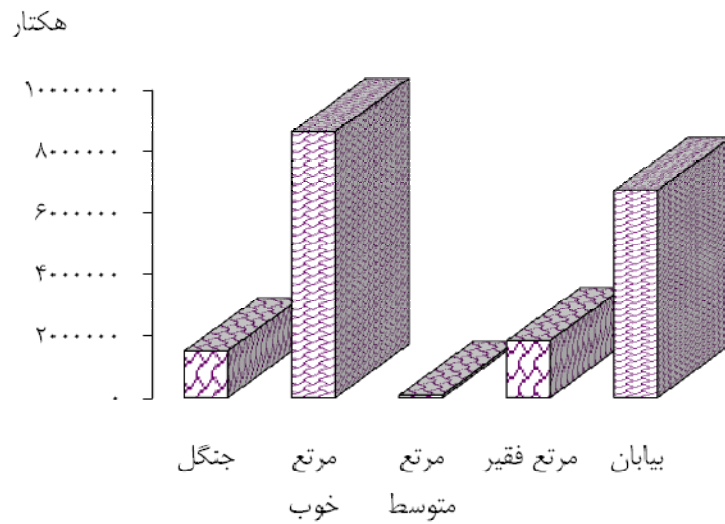
مأخذ- اداره کل منابع طبیعی استان کرمان

۴-۴۶- موارد و مساحت آتش سوزی در جنگل ها و مراتع

مساحت مورد حریق (هکتار)			موارد آتش سوزی			سال
مراتع	جنگل ها	جمع	مراتع	جنگل ها	جمع	
۱۴۳/۸	۴۷۸/۰	۶۲۱/۸	۱۵	۶	۲۱ ۱۳۷۵
۴/۵	۴/۳	۸/۸	۵	۴	۹ ۱۳۸۱
۵۶/۱	۱۰/۱	۶۶/۲	۱۶	۵	۲۱ ۱۳۸۲
۲۲/۶	۲/۶	۲۵/۲	۳	۳	۶ ۱۳۸۳
۷/۴	۲۱/۳	۲۸/۷	۴	۲	۶ ۱۳۸۴
۲۴/۰	۴/۷	۲۸/۷	۶	۲	۸ ۱۳۸۵
۱۱۲	۶۸/۵	۱۸۰/۵	۴	۶	۱۰ ۱۳۸۶
۱۳/۴۱۳	۱۸/۳۵	۳۱/۷۶۳	۱۰	۲	۱۲ ۱۳۸۷

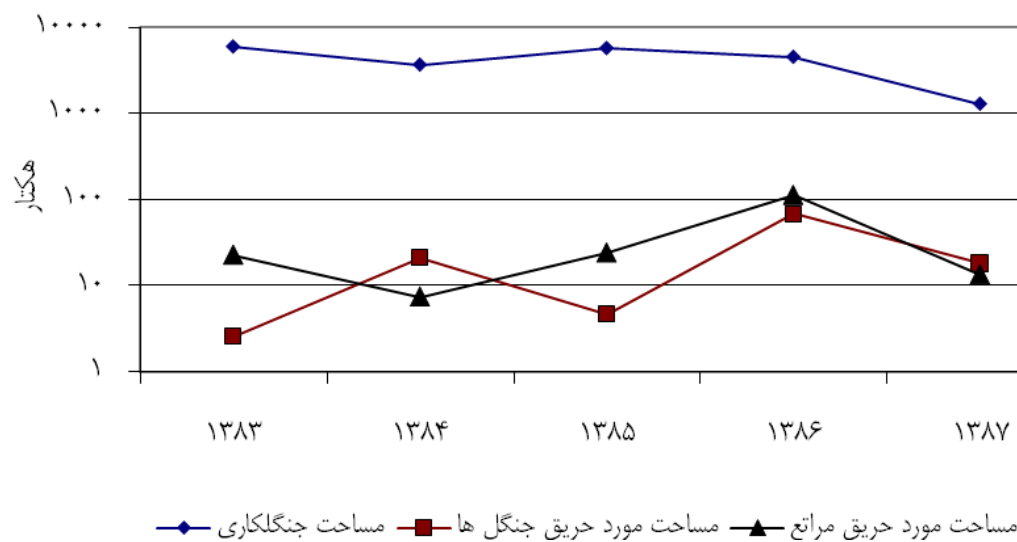
مأخذ- اداره کل منابع طبیعی استان کرمان

۴_۲- مساحت جنگل ها، مراتع و بیابان ها: ۱۳۸۷



مبنا جدول ۴۴- ۴

۴_۳_ مساحت جنگلکاری، مساحت آتش سوزی در جنگل ها و مراتع



مبنا جدول ۴_۴۵ و ۴_۴۶

۴۷-۴- فعالیت های انجام شده در زمینه حفاظت آبخیزها (۱) کیلومتر (۲) هکتار (۳) مترمکعب

سال	جاده دسترسی (۱)	حفظ واحیاء اراضی (۲)	حفاظت خاک و آبخیزداری (۲)	* سیمای آبخیزهای استان (۲)	آبخیزداری درحوزه سدهای موجود (۲)	طرح تعادل دام و مرتع (۲)	گابیونی (۳)
۱۳۷۰	۰/۰	۴۵۵	...	۰	۰	×	۰
۱۳۷۵	۰/۰	۰	۲۷۶۶	۰	۴۵۶	×	۵۷۱۰
۱۳۸۱	۳/۰	۰	۵۲۱۲۰	۳۶۸۰۰۰	۷۵۸۳۱	۹۵	۵۴۱۷
۱۳۸۲	۴۲/۰	۰	۱۳۵۳۴۳	۳۶۸۰۰۰	۵۴۰۹۶	۹۵	۱۱۲۸۲
۱۳۸۳	۰/۰	۰	۱۰۳۰۲۹	۱۶۸۰۰۰	۳۲۱۹۸	۳۶۰	۱۵۰۹۷
۱۳۸۴	۹/۷	۰	۵۶۷۸۳	۰	۶۳۹۴۵	۰	۳۶۱۱
۱۳۸۵	۲۰/۰	۰	۲۸۴۰۰۰	۰	۲۱۷۳۰	۰	۱۱۹۴۰
۱۳۸۶	۲۶/۰	۰	۲۰۸۱۰۰	۰	۴۰۲۵۵	۰	۰
۱۳۸۷	۰/۰	۰	۱۳۰۰۱۲	۰	۳۹۵۵۱	۰	۱۳۶۰

سال	آبخیزداری درحوزه سدهای در دست ساخت (۲)	آبخیزداری درحوزه آبریز شهری (۲)	اصلاح و کاربری اراضی (۲)	پیشگیری و مهار سیلاب ها (۲)	حفاظت و قرق مراتع (۲)	احداث سدهای خشکه چین (۳)	حوضچه تغذیه مصنوعی (۳)
۱۳۷۰	۰	۸۷۸۰	۰
۱۳۷۵	۰	۳۰	۵۰	۲۳۰	۰	۱۲۵۰	۰
۱۳۸۱	۳۸۵۰۰	۲۷۴۰۰۰	۰	۱۲۶۰۷	۰	۰	۰
۱۳۸۲	۱۶۷۰۰	۰	۰	۰	۰	۱۴۶۴	۱۵۰
۱۳۸۳	۱۸۶۲۹	۰	۰	۰	۰	۱۵۷۳	۱۵۰
۱۳۸۴	۱۶۴۸۹	۰	۰	۰	۱۴۰۰۰۰	۴۰۵۵	۰
۱۳۸۵	۳۵۵۳۱	۰	۰	۰	۱۴۰۰۰۰	۱۱۲۰	۰
۱۳۸۶	۴۶۶۵۷	۰	۰	۴۰۱۰۰	۱۴۰۰۰۰	۰	۰
۱۳۸۷	۶۳۹۴	۰	۰	۰	۱۴۰۰۰۰	۰	۰



۴۷-۴- فعالیت های انجام شده در زمینه حفاظت آبخیزها (دنباله)

سال	بند خاکی (۳)	سکوبندی اراضی شییدار(۲)	نهارکاری مثمر و غیرمثمر و ترویجی (۲)	احداث بانکت(۱)	عملیات سنگ وسیمانی (۳)	ریپ راپ (۳)	پخش سیلاب (۳)
۱۳۷۰	۵۶۹۰۰۰	۳۳	۹۰۰	۰	۱۸۲۵	۳۰۰	۰
۱۳۷۵	۹۲۸۴۵۰	۵	۴۶۲	۱۲۴	۱۰۸۵۶	۰	۰
۱۳۸۱	۳۶۳۹۸۶۸	۴۰	۸۴	۴۲	۶۹۰۲۰	۰	۰
۱۳۸۲	۲۴۶۷۸۰۰	۰	۰	۰	۹۹۶۶۶	۰	۰
۱۳۸۳	۳۰۴۸۶۸۹	۰	۱۰۰	۰	۸۱۹۵۹	۱۰۰۰	۰
۱۳۸۴	۴۷۶۱۱۳	۰	۳۵۶	۶	۲۹۵۴۰	۵۰۵۹	۷۷۹۰۳
۱۳۸۵	۱۹۷۰۶۲۳	۰	۱۴۵۰	۱۰۰	۷۵۴۶۹	۵۰۰۰	۰
۱۳۸۶	۶۸۴۴۰۰	۰	۴۱۸۰	۸۶۰	۴۶۲۱۶	۵۰۰۰	۰
۱۳۸۷	۳۹۱۳۳۱	۰	۰	۱۰۰	۶۰۲۷۶	۳۶۵۰	۰

* این طرح از سال ۱۳۷۶ در دست اجرا می باشد .
مأخذ- سازمان جهاد کشاورزی استان کرمان، مدیریت آبخیزداری

۴-۴۸- اهم فعاليت های انجام شده در زمينه مرتعداری و اصلاح مراتع

سال	بوته کاری (هکتار)	کپه کاری و کشت مستقيم (هکتار)	کود پاشی مراتع (هکتار)	ذخيره نزولات آسمانی (هکتار)
۱۳۷۰	۱۰۸۳	۱۰۰۰۰	.	۷۹۰۰
۱۳۷۵	۴۲۵	۳۰۰۰	.	۱۲۴۰۰
۱۳۸۲	۱۴۵	۸۳۹۰	.	۱۴۵۵۰
۱۳۸۳	.	۱۲۱۷۰	.	۲۴۲۰۰
۱۳۸۴	.	۴۲۰۰	.	۳۴۷۵
۱۳۸۵	.	۴۷۷۰	.	۷۷۸۰
۱۳۸۶	.	۲۲۰۰	.	۲۴۷۰
۱۳۸۷	.	۳۵۰	.	۲۳۷۰

سال	احداث آبخور (دستگاه)	حفر چاه مالداري (حلقه)	نصب تلمبه بادی (دستگاه)	تبدیل ديمزارهای کم بازده به مراتع (هکتار)
۱۳۷۰
۱۳۷۵
۱۳۸۲	۳۴	.	۳۰	۲۰۰
۱۳۸۳	۱۱۷	۱۰	۱۵	۲۰۰
۱۳۸۴	۳۰	.	.	.
۱۳۸۵	۶۷	۱	.	.
۱۳۸۶	۱۱	.	.	.
۱۳۸۷	۲۷	۱	۲	.

سال	ميميزی و تنسيق مراتع (هزارهکتار)	احداث آب انبار (باب)	تجهيز و مرمت چشمه (دهنه)
۱۳۷۰	۳۵۰	.	.
۱۳۷۵	۹۷	.	.
۱۳۸۲	۳۴۸	۲	.
۱۳۸۳	۴۹۴	۳۴	۱۵
۱۳۸۴	۳۵۸	۳	.
۱۳۸۵	۳۱۱	۵۸	۱۶
۱۳۸۶	۷۱۰	۱۱	.
۱۳۸۷	۴۱۴	۲۴	۳

مأخذ- اداره کل منابع طبیعی استان کرمان

۴-۴۹- فعالیت های انجام شده در زمینه تثبیت شن های روان و بیابان زدایی

سال	احداث خزانہ (هکتار) (۱)	تولید نهال گلدانی (هزار اصله)	نهالکاری (هکتار)	بذر پاشی و بذرکاری (هکتار)	تولید نهال ریشه ای (هزار اصله)
..... ۱۳۶۵	۹/۰	۱۲۵	۶۵۰۰	۳۲۵۰	۰۰۰
..... ۱۳۷۰	۹/۰	۱۵	۱۰۶۰۵	۱۴۲۰۰	۰۰۰
..... ۱۳۷۵	۱/۵	۱۲۱	۷۷۷۳	۳۳۲۷۵	۰۰۰
..... ۱۳۸۳	۱/۵	۷۰	۳۰۰	۹۰۰	۳۰۰۰
..... ۱۳۸۴	۱/۵	۳۵	۱۰۴۴	.	۱۱۰۰
..... ۱۳۸۵	۱/۰	۲۰	۲۲۱۸	.	۱۰۰۰
..... ۱۳۸۶	۱/۵	۸۵	۱۱۵۲	.	۱۰۰۰
..... ۱۳۸۷	۲/۰	۵	۸۷۴	.	.

سال	جمع آوری وتهیه بذر (تن)	مالچپاشی (هکتار)	احداث باد شکن (کیلومتر)	حفاظت و قرق (هکتار)	آبیاری و مراقبت (هکتار)	احداث تله رسوب گیر (کیلومتر)
..... ۱۳۶۵	۲۵	۱۲۰	۲	۲۰۰۰	.	×
..... ۱۳۷۰	۱۱۵	۱۴۶۴	۳	۵۰۰۰	.	×
..... ۱۳۷۵	۲۰۵	۵۲۵	۶	۴۶۰۰۰	.	×
..... ۱۳۸۳	۲۰	۸۴۰	۱۵۸۵	۲۵۰۰۰	۵۱۰۰	×
..... ۱۳۸۴	۱۵	۱۰۰	۹۳	۱۰۰۰۰	۲۸۰۱	×
..... ۱۳۸۵	۶	۷۷۶	۶۶۰	۶۳۰۶	۸۵۱۶	×
..... ۱۳۸۶	۵/۳	۱۷۵	۴۶	۱۱۷۶۲	۱۸۰۰	×
..... ۱۳۸۷	۱۰/۰	.	.	.	۲۸۴۰	۳۰

مأخذ- اداره کل منابع طبیعی استان کرمان

۴-۵۰- مقدار صید و تولید آبزیان بر حسب نوع (تن)

منابع طبیعی و نیمه طبیعی	آب های داخلی		سال
	مزارع پرورش ماهی	جمع	
۰/۰	۸۰/۰	۸۰/۰	۱۳۷۰
۳/۰	۳۷۴/۰	۳۷۷/۰	۱۳۷۵
۵۰/۰	۳۳۸/۶	۳۸۸/۶	۱۳۸۲
۱۴/۰	۳۰۸/۳	۳۲۲/۳	۱۳۸۳
۳۰۸/۰	۳۳۲/۱	۶۴۰/۱	۱۳۸۴
۳۲/۳	۴۷۴/۳	۵۰۶/۶	۱۳۸۵
۳۱/۹	۴۲۳/۹	۴۵۵/۸	۱۳۸۶
۸۶/۴	۳۶۵/۶	۴۵۲/۰	۱۳۸۷

مأخذ- مدیریت شیلات استان کرمان

۴-۵۱- میزان تولید انواع گونه های بچه ماهیان (قطعه)

سایر	سوف	سیم	قزل آلا	آزاد	کپور ماهیان	خاویاری	سفید	جمع	سال
.	۱۳۷۵
۱۰۰۰۰۰۰	.	.	۸۰۰۰۰۰	۱۸۰۰۰۰۰	۱۳۸۱
.	.	.	۱۲۵۰۰۰۰	۱۲۵۰۰۰۰	۱۳۸۲
.	.	.	۴۸۰۰۰۰	۴۸۰۰۰۰	۱۳۸۳
.	.	.	۷۰۰۰۰۰	۷۰۰۰۰۰	۱۳۸۴
.	.	.	۱۸۰۰۰۰۰	۱۸۰۰۰۰۰	۱۳۸۵
.	.	.	۱۰۰۰۰۰۰	۱۰۰۰۰۰۰	۱۳۸۶
۸۰۰۰۰	.	.	۱۰۰۰۰۰۰	۱۰۸۰۰۰۰	۱۳۸۷

مأخذ- مدیریت شیلات استان کرمان

تولید (تن)	استخر		سال و شهرستان
	مساحت (هکتار)	تعداد ^(۱)	
۱۰۶۳	۴۰۱/۵۱	۲۳۵	۱۳۸۷
۶۳	۵/۴	۱۱	بافت
۹۲	۱۲/۰	۱۷	بردسیر
۶۲	۱۰/۲	۱۳	بم
۴۵۳	۲۶۰/۰	۶۶	جیرفت
۵	۰/۶	۳	راور
۱۰	۵/۰	۱	رفسنجان
۳۵	۴۲/۰	۱۶	رودبار جنوب
۹	۰/۰۶	۲	زرند
۳۰	۹/۲	۱۰	سیرجان
۸	۰/۰۵	۲	شهر بابک
۴۰	۲۲/۰	۲۱	عنبرآباد
۲۷	۱۱/۰	۱۵	قلعه گنج
۱۵۰	۰/۹	۱۸	کرمان
۲۳	۳/۱	۵	کوهبنان
۳۰	۱۰/۰	۲۰	کهنوج
۲۶	۱۰/۰	۱۵	منوجان

(۱) شامل استخرهای دو منظوره - زراعی و منابع آب های نیمه طبیعی (دریاچه های پشت سد و بندهای خاکی) می باشد .

_ لازم به ذکر است ۶ مزرعه در شهرستان جیرفت و ۱ مزرعه در شهرستان رودبار جنوب و ۱ مزرعه در شهرستان عنبرآباد غیرفعال است .

مأخذ- سازمان جهاد کشاورزی استان کرمان .

_ سازمان جهاد کشاورزی منطقه جیرفت و کهنوج .