



فصل اول:

سرزمین و آب و هوا



تراکم ارتفاعات در سه رشته مجزا که عمدتاً رشته جبال مرکزی ایران را دنبال می‌کند دیده می‌شود که روند آنها شمال غربی - جنوب شرقی است. علاوه بر این، کوه‌های جنوبی و شمالی جدا مانده نیز در سطح استان به طور پراکنده وجود دارند. بلندترین نقطه در جنوب غربی یزد قرار دارد که از نظر اقلیمی نیز بر منطقه تأثیر می‌گذارد. وجود این بلندی‌ها، استان را از نظر ژئومورفولوژیکی تنوع بخشیده و علی‌رغم کویری بودن، مناطق ییلاقی قابل ملاحظه‌ای در بلندی‌های استان وجود دارند. نقاط ارتفاعی اطراف استان به ترتیب از منتهی‌الیه شمال غربی و در جهت حرکت عقربه‌های ساعت کوه سلطان پیر ۲۷۷۱ متر، کوه بیخی سیاه کوه ۲۰۵۰ متر، در شمال کوه بیاضیه ۲۳۳۰ متر، به طرف شرق کوه‌های چاه مگو و دمترینگ ۱۹۸۳ متر، در شرق کوه‌های قلعه و گلرنگ ۲۰۸۴ متر و در جنوب نقاط ارتفاعی ۱۶۹۴ متر و ۲۳۵۴ متر و سپس در غرب کوه عیش ۱۶۲۱ متر و کوه سیاه ۱۷۲۵ متر تشکیل داده‌اند، در داخل استان نیز کوه‌های منفردی وجود دارد.

اطلاعات آماری این فصل شامل "مشخصات طبیعی و تقسیمات کشوری"، "آب و هوا" و "محیط زیست" می‌باشد.

۱- مشخصات طبیعی و تقسیمات کشوری

استان: استان یزد با مساحت حدود ۷۴۵۱۳ کیلومتر مربع در قسمت مرکزی فلات ایران قرار دارد. این استان در ۲۹ درجه و ۳۶ دقیقه تا ۳۳ درجه و ۲۳ دقیقه عرض شمالی و ۵۲ درجه و ۴۸ دقیقه تا ۵۶ درجه و ۴۰ دقیقه طول شرقی واقع شده است و در برگیرنده نامناسب‌ترین عوامل طبیعی غالب بر فلات مرکزی ایران است.

استان یزد طبق آخرین تغییرات تقسیمات کشوری در سال ۱۳۹۱ دارای ۱۰ شهرستان، ۲۱ شهر، ۲۱ بخش و ۴۵ دهستان می‌باشد. این استان به وسیله استان‌های اصفهان، فارس، خراسان جنوبی و کرمان محدود شده است.

استان یزد از نظر پستی و بلندی دارای تنوع بوده و ارتفاع نقاط مختلف آن متفاوت و از حدود ۶۶۰ متر از سطح دریای آزاد (در اطراف کویر ریگ زرین) تا ۴۰۵۵ متر (شیرکوه) تغییر می‌کند.

طور متوسط در ارتفاعات ۱۳۰۰ تا ۱۵۰۰ متری محصور می‌سازد. بارندگی سالانه استان در بلندبیهای شیرکوه به ۳۵۰ میلی‌متر در سال و در منطقه بوانات و باجگان به ۳۰۰ میلی‌متر و بالاخره در کوه‌های انجیره و خرانق به ۲۰۰ الی ۲۵۰ میلی‌متر بالغ می‌گردد ولی وسعت مناطقی که این ارقام را دریافت می‌کنند بسیار محدود می‌باشد. بخش اعظم بارندگی استان در زمستان رخ می‌دهد و پس از آن بارندگی‌های بهار و سپس پاییزه، بارندگی‌های تابستانه در مناطق پست صفر و در مناطق مرتفع نیز بسیار ناچیز است.

نوسان درجه حرارت در زمستان و تابستان و حتی در شب و روز بسیار زیاد است درجه حرارت بیشینه و کمینه بین ۴۷/۶ درجه سانتی‌گراد بالای صفر و ۱۳ درجه سانتی‌گراد زیر صفر متغیر است. میانگین روزانه دما برای تمام سال (میانگین سالانه) براساس آمار ایستگاه‌های مورد استفاده در بررسی‌های هواشناسی بین ۱۱/۹ تا ۲۲/۶ درجه سانتی‌گراد متغیر است.

۳- محیط زیست استان: در این بخش اطلاعاتی در مورد مساحت جنگل‌ها و مراتع درج شده است.

تعاریف و مفاهیم به کار رفته در این فصل بدین شرح است:

شهرستان: واحدی از تقسیمات کشوری است با محدوده جغرافیایی معین که از بهم پیوستن چند بخش همجوار که از نظر عوامل طبیعی، اجتماعی، اقتصادی، سیاسی و فرهنگی واحد متناسب و همگنی را به وجود آورده‌اند، تشکیل شده است.

در شهرستان اردکان بلندترین نقطه کوه خونزا با ارتفاع ۳۱۵۸ متر از سطح دریا قرار دارد که به وسیله کوه‌های سفید، انجیرآوند، باغی، نیوک و حوض جعفر احاطه شده است.

در شهرستان بافق کوه بن لخت با ارتفاع ۳۰۰۲ متر از سطح دریا بلندترین نقطه می‌باشد.

در شهرستان تفت کوه گل سرخ با ارتفاع ۳۵۰۹ متر و کوه شیرکوه با ارتفاع ۴۰۵۵ متر از سطح دریا بلندترین نقطه و در شهرستان یزد کوه تلخستان با ارتفاع ۲۹۵۳ متر بلندترین نقطه در شهرستان می‌باشند.

۲- آب و هوای استان: در استان یزد به دلیل وجود شن‌های روان و تپه‌های شنی وزش باد اهمیت ویژه‌ای دارد جهت چیره باد در یزد در شش ماه اول سال یعنی فصل‌های بهار و تابستان شمال غربی و در چهار ماه از آبان تا بهمن در جهت جنوب شرقی می‌باشد. در دو ماه مهر و اسفند، باد غالباً از غرب می‌وزد.

وزش باد در استان به علت لخت بودن دشت‌ها و کوهستان‌ها شدت دارد. سرعت باد به صورت طوفانهای سهمگین شنی می‌تواند تا ۹۰ کیلومتر در ساعت برسد و حتی این سرعت در یزد تا ۱۲۰ کیلومتر در ساعت نیز ثبت شده است.

مقدار متوسط بارندگی سالانه در قسمت‌های مختلف استان متغیر و با ارتفاع افزایش می‌یابد ولی میزان تغییر یکسان نمی‌باشد. براساس نقشه‌های همباران سالانه، بارندگی استان یزد در مناطق کویری مانند کویر سیاه کوه، ریگ زرین و کویر درانجیر از ۵۰ میلی‌متر در سال کمتر و خط هم‌باران ۱۰۰ میلی‌متر کوهپایه‌های استان را به

بالاترین بیشینه (حداکثر مطلق): عبارت است از بالاترین دما در یک دوره مشخص از زمان (۲۴ ساعت، یک ماه، یک سال یا چند سال) است.

پایین ترین کمینه (حداقل مطلق): عبارت است از پایین ترین دما در یک دوره مشخص از زمان (۲۴ ساعت، یک ماه، یک سال یا چند سال) است.

رطوبت نسبی: مقدار هوای تر موجود در یک واحد حجم از هوای معمولی است.

میانگین ارتفاع بارندگی (میانگین ارتفاع بارش): میانگین ارتفاع بارندگی یک منطقه میانگین وزنی منطقه می باشد. در واقع منطقه به چند ضلعی های متعدد تقسیم شده و با توجه به بارندگی نازل شده در هر چند ضلعی میانگین ارتفاع بارش محاسبه می شود.

گزیده اطلاعات

استان یزد با مساحت ۷۴۵۱۳ کیلومتر مربع در قسمت مرکزی فلات ایران قرار دارد. بر اساس آخرین تقسیمات سیاسی در سال ۹۳ این استان دارای ۱۰ شهرستان، ۲۱ بخش، ۲۱ شهر و ۴۵ دهستان می باشد.

در بین شهرستانهای استان، شهرستان اردکان با ۲۳۶۶۲ کیلومتر مربع وسیع ترین و شهرستان اشکذر با ۱۷۹۹ کیلومتر مربع کمترین مساحت استان را به خود اختصاص داده اند.

در سال ۱۳۹۳ در بین ایستگاههای استان حداکثر و حداقل مطلق درجه حرارت ثبت شده به ترتیب مربوط به ایستگاه بافق با ۴۷ درجه سانتی گراد و ایستگاه بهادران در شهرستان مهریز با ۱۴- درجه سانتی گراد بوده است.

بخش: واحدی است از تقسیمات کشوری که دارای محدوده جغرافیایی معین بوده و از بهم پیوستن چند دهستان همجوار مشتمل بر چندین مزرعه، مکان، روستا و احیاناً شهر که از نظر عوامل طبیعی و اوضاع اجتماعی، فرهنگی، اقتصادی و سیاسی، واحد همگنی را به وجود آورده اند، تشکیل شده است.

شهر: محلی است با حدود قانونی که در محدوده جغرافیایی بخش واقع شده و از نظر بافت ساختمانی، اشتغال و سایر عوامل دارای سیمایی با ویژگیهای شهر می باشد.

دهستان: کوچکترین واحد تقسیمات کشوری با محدوده جغرافیایی معین است که از بهم پیوستن چند روستا، مکان و مزرعه همجوار تشکیل می شود که از لحاظ محیط طبیعی، فرهنگی، اقتصادی و اجتماعی همگن بوده و امکان خدمات رسانی و برنامه ریزی در سیستم و شبکه ای واحد را فراهم می نماید.

ایستگاه همدیدی (ایستگاه سینوپتیک): ایستگاهی است که در آن، عوامل مختلف جوی از قبیل دما خشک و تر، مقدار و نوع ابر، مقدار بارندگی، نوع پدیده جوی، سمت و سرعت باد، تبخیر، فشار، ساعت های آفتابی، نحوه تغییرات فشار، میزان تابش خورشید و... بر اساس دستورالعمل های مشخص و در رأس ساعت های معین (به طور هم زمان در سراسر جهان)، اندازه گیری و پس از ثبت در یک دفتر مخصوص توسط دستگاه های مخابراتی از قبیل S.S.B، تلفن و تلکس، به مراکز هواشناسی در سراسر جهان مخابره می شود.

در این سال بیشترین میزان بارندگی در بین ایستگاه‌های استان مربوط به ایستگاه نیر در شهرستان تفت با ۲۱۵/۶ میلیمتر و کمترین میزان بارندگی مربوط به ایستگاه یزد با ۴۱/۷ میلیمتر به ثبت گردیده است.

۱-۱ طول و عرض جغرافیایی شهرستان‌ها: سال ۱۳۹۳

عرض شمالی				طول شرقی				شهرستان
حداکثر		حداقل		حداکثر		حداقل		
درجه	دقیقه	درجه	دقیقه	درجه	دقیقه	درجه	دقیقه	
۳۳	۲۳	۲۹	۳۶	۵۶	۴۰	۵۲	۴۸	کل استان
۳۱	۳۵	۳۰	۳۷	۵۳	۵۹	۵۲	۴۸	ابركوه.....
۳۳	۲۳	۳۲	۰	۵۶	۱۹	۵۳	۱	اردكان.....
۳۲	۱۳	۳۱	۴۵	۵۴	۲۷	۵۳	۴۲	اشكذر.....
۳۲	۱۱	۳۱	۷	۵۶	۲	۵۴	۴۶	بافق.....
۳۲	۲۸	۳۱	۳۳	۵۶	۴۰	۵۵	۲۸	بهباد.....
۳۱	۵۲	۳۰	۵۸	۵۴	۱۸	۵۳	۱۲	تفت.....
۳۱	۱	۲۹	۳۶	۵۴	۳۴	۵۳	۵۰	خاتم.....
۳۱	۴۵	۳۰	۵۹	۵۵	۱۷	۵۴	۸	مهریز.....
۳۲	۱۹	۳۱	۳۴	۵۴	۲۶	۵۳	۰	میبد.....
۳۲	۱۳	۳۱	۴۰	۵۴	۵۱	۵۴	۱۰	یزد.....

مأخذ- سازمان مدیریت و برنامه‌ریزی استان یزد

۱-۲ تعداد شهرستان، بخش، شهر و دهستان براساس تقسیمات کشوری در پایان سال

تعداد دهستان	تعداد شهر	تعداد بخش	تعداد شهرستان	سال
۳۸	۱۵	۱۴	۷ ۱۳۷۵
۵۱	۲۱	۱۹	۱۰ ۱۳۸۰
۵۱	۲۳	۲۰	۱۰ ۱۳۸۵
۵۱	۲۴	۲۲	۱۱ ۱۳۸۹
۵۱	۲۴	۲۲	۱۱ ۱۳۹۰
۵۱	۲۴	۲۲	۱۱ ۱۳۹۱
۴۵	۲۱	۲۱	۱۰ ۱۳۹۲
۴۵	۲۱	۲۱	۱۰ ۱۳۹۳

مأخذ- سازمان مدیریت و برنامه‌ریزی استان یزد

۳-۱- مشخصات عمومی شهرستان ها براساس تقسیمات کشوری در پایان سال ۱۳۹۳

تعداد دهستان	تعداد شهر	تعداد بخش	مساحت (کیلومتر مربع)	شهرستان
۴۵	۲۱	۲۱	۷۴۵۱۳	کل استان
۴	۲	۲	۵۵۱۰	ابركوه.....
۵	۳	۳	۲۳۶۶۲	اردكان.....
۲	۲	۲	۱۷۹۹	اشكذر.....
۳	۱	۱	۸۴۰۱	بافق.....
۳	۱	۲	۶۸۸۱	بهباد.....
۱۰	۲	۳	۵۷۱۷	تفت.....
۴	۲	۲	۸۲۰۱	خاتم.....
۵	۱	۱	۶۷۷۶	مهریز.....
۵	۳	۳	۵۰۸۴	میبد.....
۴	۴	۲	۲۴۶۲	یزد.....

مأخذ- سازمان مدیریت و برنامه ریزی استان یزد - دفتر تقسیمات سیاسی استانداری یزد

۴-۱- تقسیمات کشوری در محدوده استان: سال ۱۳۹۰

تعداد آبادی			نام دهستان	نام شهر	شهرستان و بخش
خالی از سکنه	دارای سکنه	جمع			
۲۲۹۵	۱۱۴۳	۳۴۳۸			جمع استان....
۲۵۰	۷۰	۳۲۰			ابرکوه....
۱۳۶	۴۴	۱۸۰		ابرکوه	مرکزی....
۸۲	۳۳	۱۱۵	تیرجرد		
۵۴	۱۱	۶۵	فراغه		
۱۱۴	۲۶	۱۴۰		مهردشت	بهمن....
۴۹	۱۲	۶۱	مهرآباد		
۶۵	۱۴	۷۹	اسفندار		
۳۷۵	۱۰۱	۴۷۶			اردکان....
۹۵	۲۵	۱۲۰		اردکان، احمدآباد	مرکزی....
۹۵	۲۵	۱۲۰	محمدیه		
۱۶۹	۳۸	۲۰۷			خرانق....
۱۱۹	۲۴	۱۴۳	رباطات		
۵۰	۱۴	۶۴	زرین		
۱۱۱	۳۸	۱۴۹		عقدا	عقدا....
۶۷	۲۴	۹۱	عقدا		
۴۴	۱۴	۵۸	نارستان		
۱۶۳	۵۲	۲۱۵			بافق....
۱۶۳	۵۲	۲۱۵		بافق	مرکزی....
۲۱	۱۹	۴۰	سبزدشت		
۵۰	۱۳	۶۳	کوشک		
۹۲	۲۰	۱۱۲	مبارکه		

۵

۴-۱- تقسیمات کشوری در محدوده استان: سال ۱۳۹۰ (دنباله)

شهرستان و بخش	نام شهر	نام دهستان	تعداد آبادی								
			جمع	دارای سکنه	خالی از سکنه						
بهباد.... مرکزی....	بهباد	جلگه	۱۶۸	۹۰	۷۸						
			۶۹	۳۰	۳۹						
			۶۹	۳۰	۳۹						
			۹۹	۶۰	۳۹						
			۶۱	۲۸	۳۳						
			۳۸	۳۲	۶						
			۶۶۳	۲۹۰	۳۷۳						
			۴۱۰	۱۹۱	۲۱۹						
			تفت.... مرکزی....	تفت	پیشکوه	۹۱	۴۷	۴۴			
						۱۱۲	۵۰	۶۲			
۱۸	۱۸	۰									
۸۳	۳۸	۴۵									
۱۰۶	۳۸	۶۸									
۱۸۲	۵۳	۱۲۹									
نیر....	نیر	بنادکوک				۷۸	۱۰	۶۸			
						۳۱	۱۶	۱۵			
						۷۳	۲۷	۴۶			
						۷۱	۴۶	۲۵			
			۱۵	۷	۸						
			۵۶	۳۹	۱۷						
			۳۷۸	۱۲۳	۲۵۵						
			۱۷۲	۷۶	۹۶						
			خاتم.... مرکزی....	هرات	چاهک	۸۷	۴۱	۴۶			
						۸۵	۳۵	۵۰			
۲۰۶	۴۷	۱۵۹									
مروست....	مروست	هرابرجان				۱۷۴	۴۲	۱۳۲			
						۳۲	۵	۲۷			
						ایثار	ایثار	ایثار	۳۲	۵	۲۷

۴-۱- تقسیمات کشوری در محدوده استان: سال ۱۳۹۰ (دنباله)

تعداد آبادی			نام دهستان	نام شهر	شهرستان و بخش
خالی از سکنه	دارای سکنه	جمع			
۱۵۱	۸۲	۲۳۳			صندوق....
۱۴	۲۷	۴۱		اشکذر	مرکزی....
۱۴	۲۷	۴۱	رستاق		
۱۳۷	۵۵	۱۹۲		خضراآباد-ندوشن	خضراآباد....
۶۵	۴۲	۱۰۷	کذاب		
۷۲	۱۳	۸۵	ندوشن		
۳۱۳	۱۸۰	۴۹۳			طیس....
۱۱۰	۶۲	۱۷۲		طیس	مرکزی....
۲۴	۵	۲۹	پیرحاجات		
۱۹	۲۱	۴۰	گلشن		
۵۱	۳۱	۸۲	منتظریه		
۱۶	۵	۲۱	نخلستان		
۷۳	۴۰	۱۱۳		دیپوک	دیپوک....
۳۴	۲۲	۵۶	دیپوک		
۳۹	۱۸	۵۷	کویر		
۱۳۰	۷۸	۲۰۸		عشق آباد	دستگردان....
۵۳	۵۵	۱۰۸	دستگردان		
۷۷	۲۳	۱۰۰	کوه یخاب		

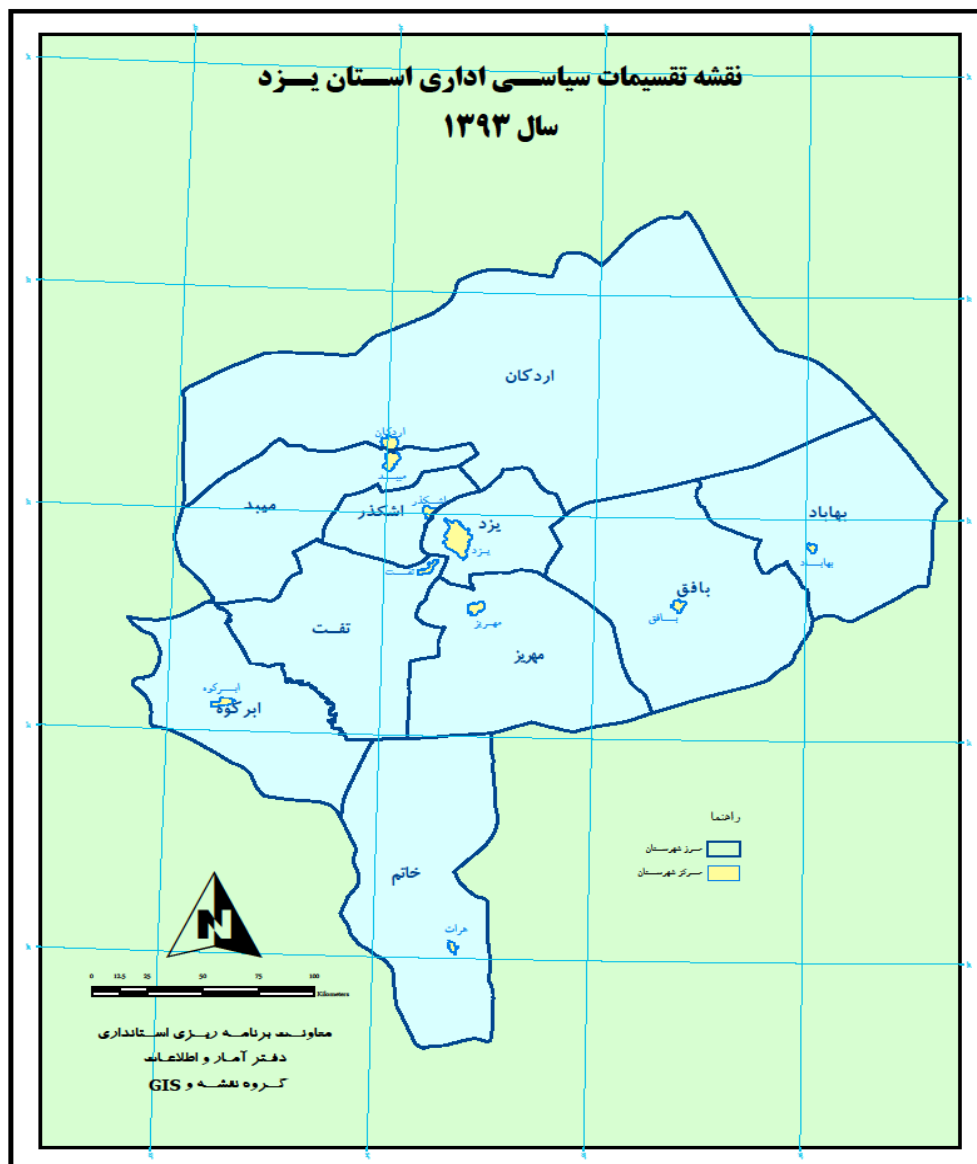
۵

۴-۱- تقسیمات کشوری در محدوده استان: سال ۱۳۹۰ (دنباله)

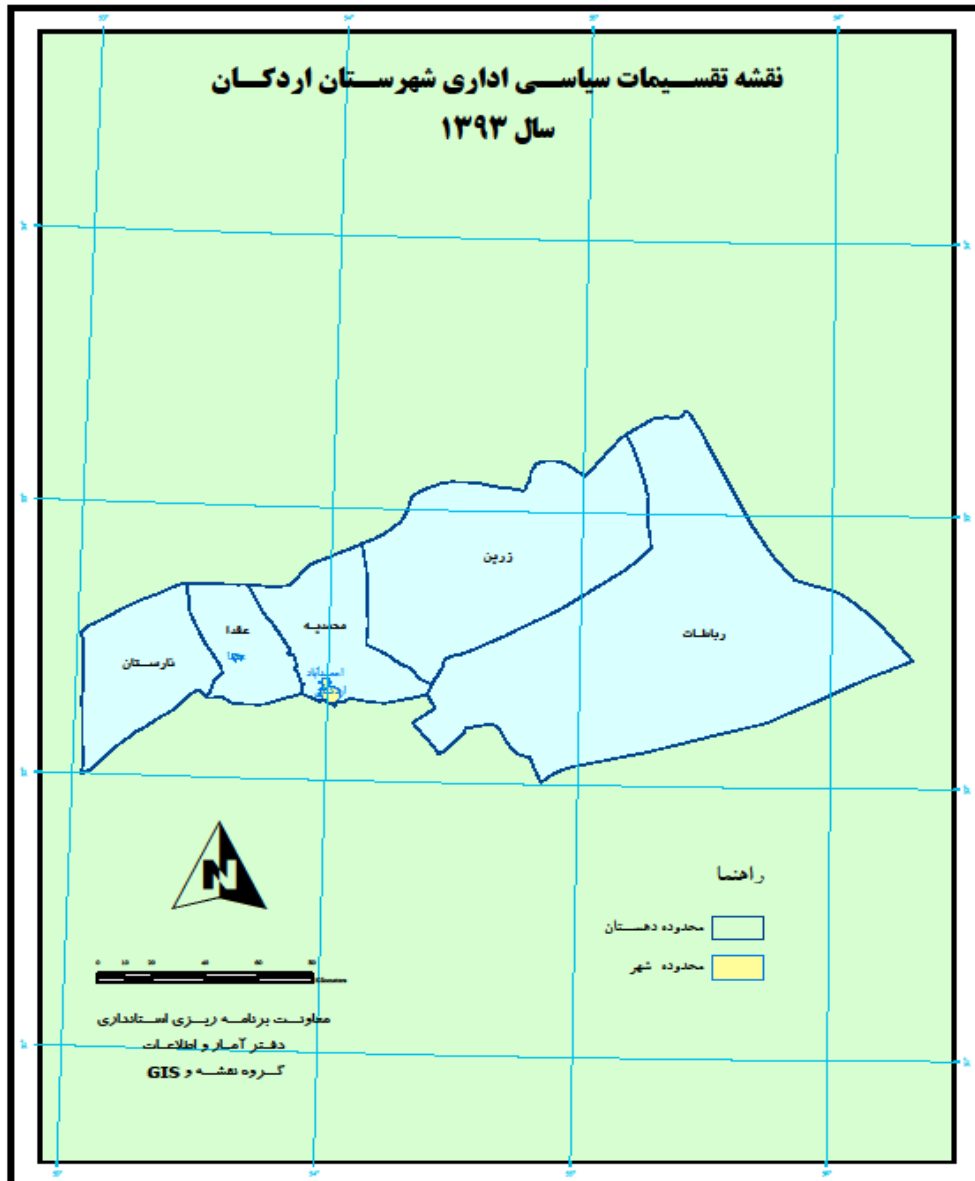
شهرستان و بخش	نام شهر	نام دهستان	تعداد آبادی	
			جمع	دارای سکنه
مهریز.... مرکزی....	مهریز		۳۲۱	۸۱
			۲۴۰	۲۴۰
میبد.... مرکزی....	میبد، بفروئیه	ارنان	۴۱	۱۲
		بهادران	۷۹	۹
		تنگ چنار	۶۶	۲۹
		خورمیز	۱۰۶	۲۲
		میانکوه	۲۹	۹
		۷۵	۳۴	۴۱
		۷۵	۳۴	۴۱
یزد.... مرکزی....	حمیدیا، شاهدهیه، یزد	بفروئیه	۴۲	۱۹
		شهداء	۳۳	۱۵
		۹۶	۴۰	۵۶
		۵۰	۲۴	۲۶
زارچ....	زارچ	فهرج	۳۲	۲۰
		فجر	۱۸	۴
		۴۶	۱۶	۳۰
		اله آباد	۳۹	۱۲
		محمدآباد	۷	۴

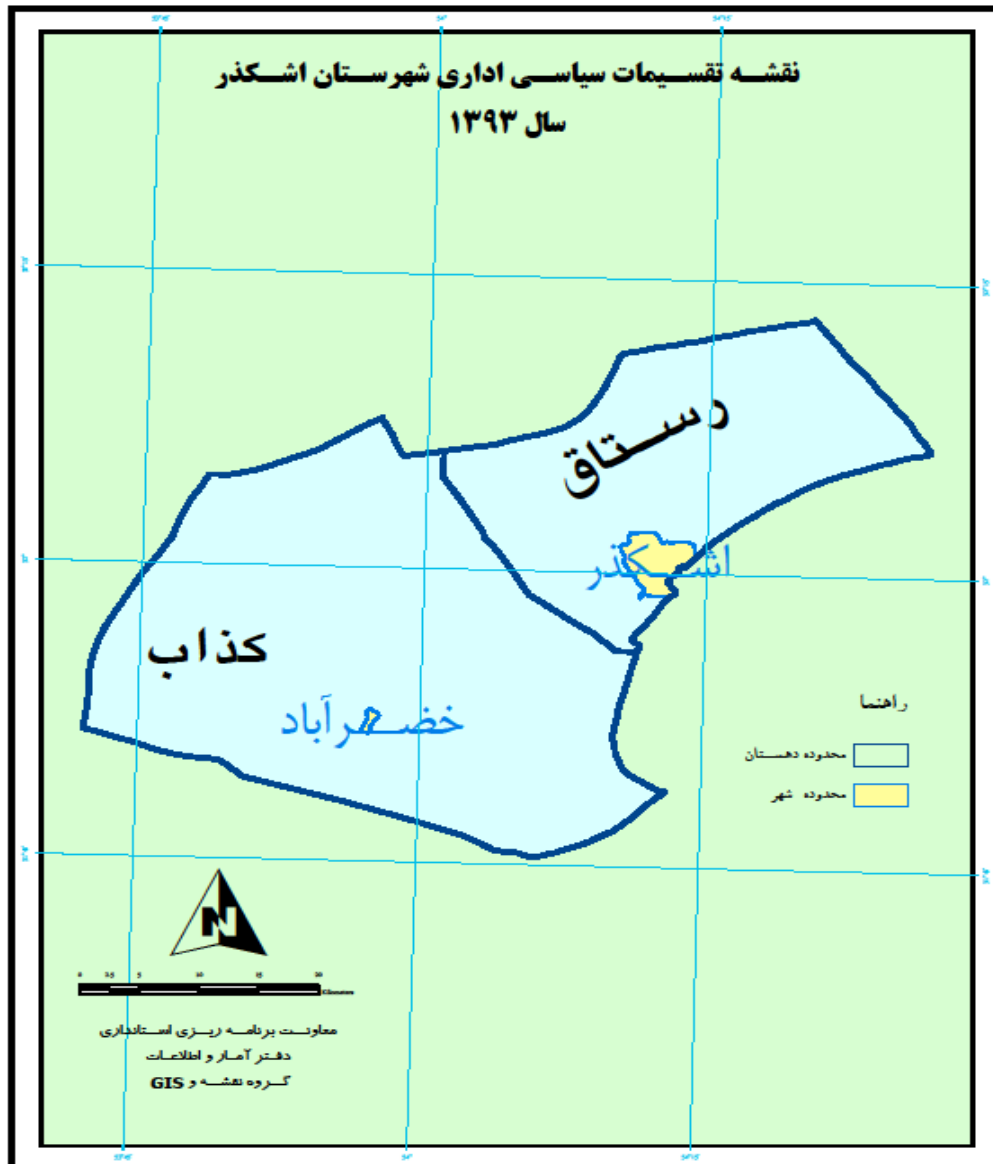
مأخذ- سازمان مدیریت و برنامه ریزی استان یزد

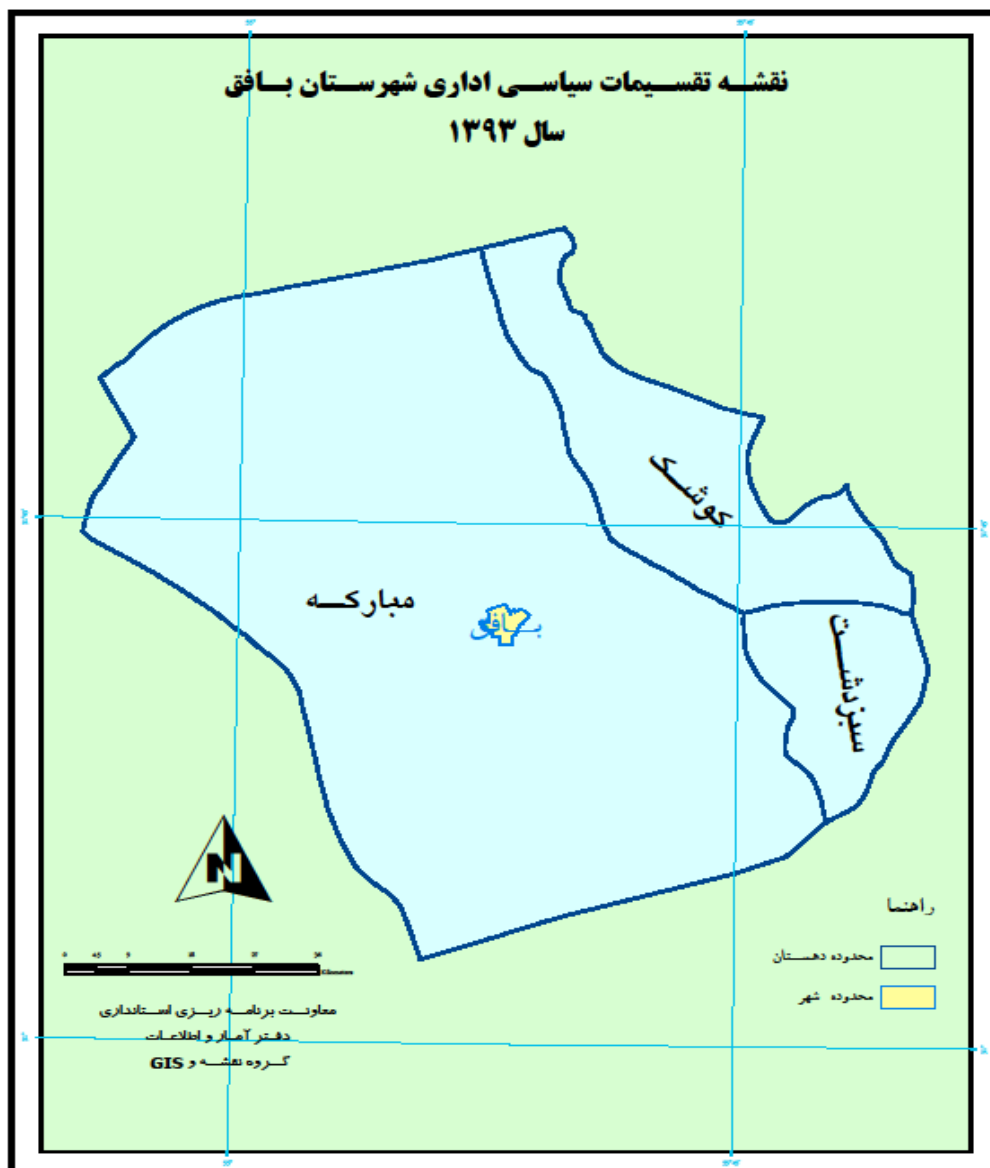


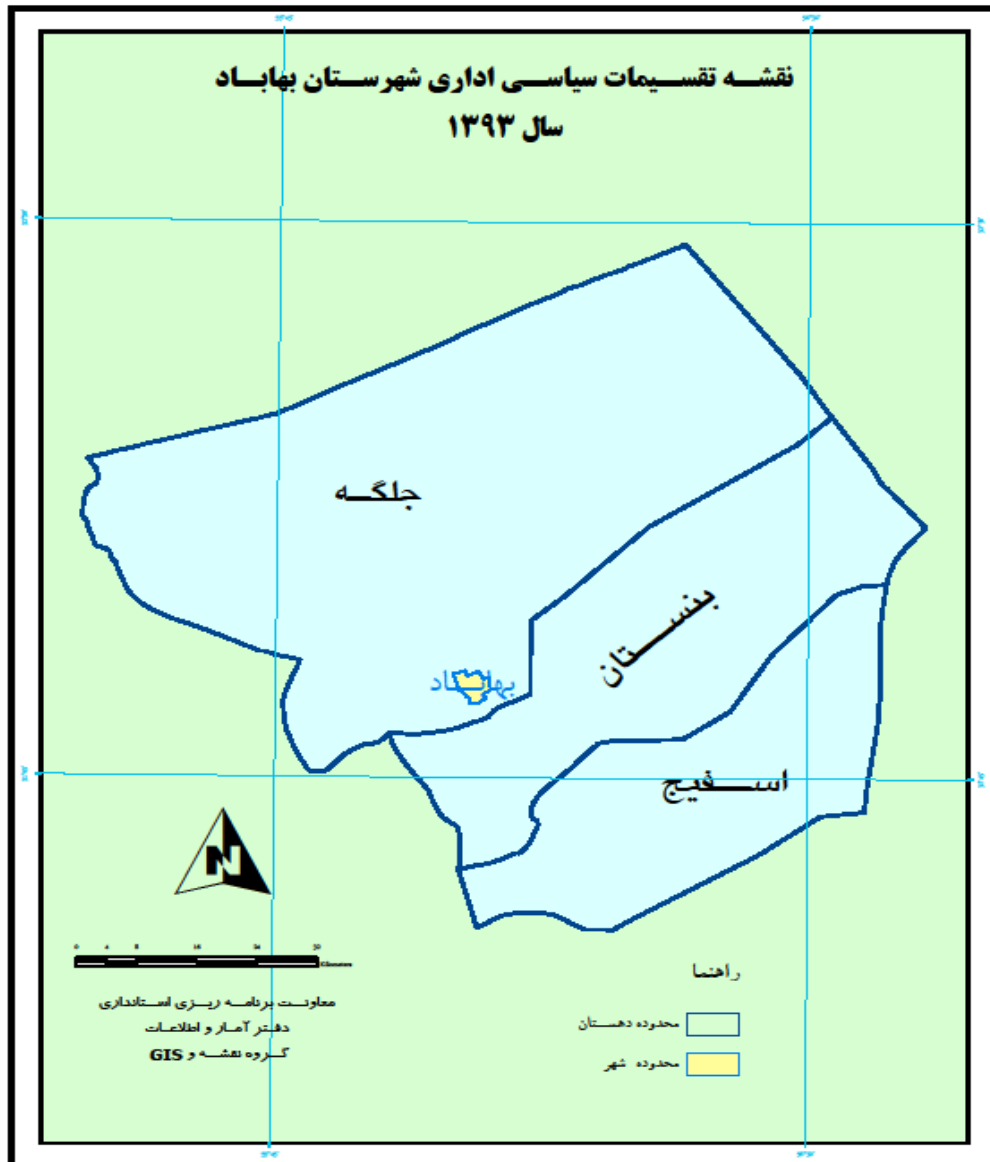


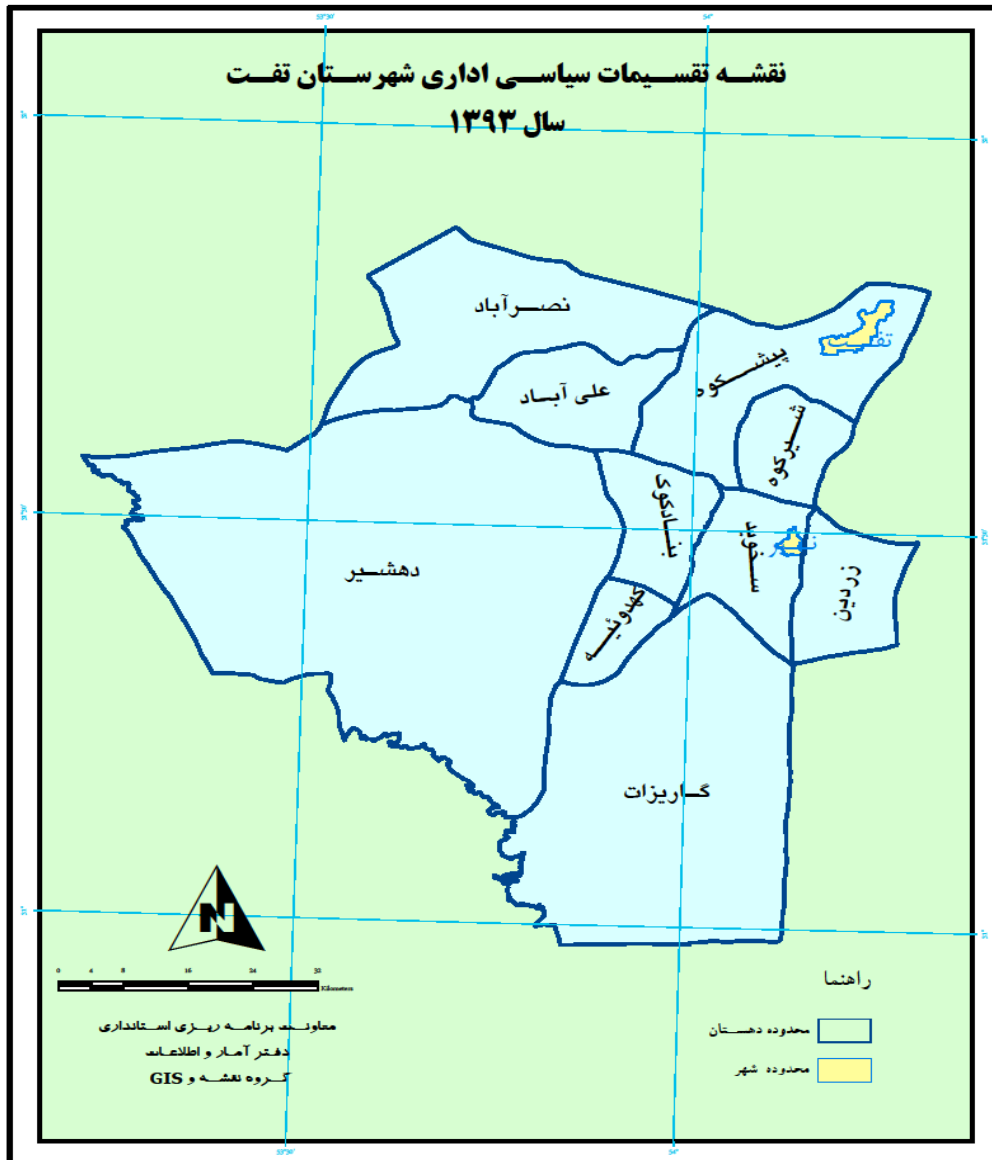


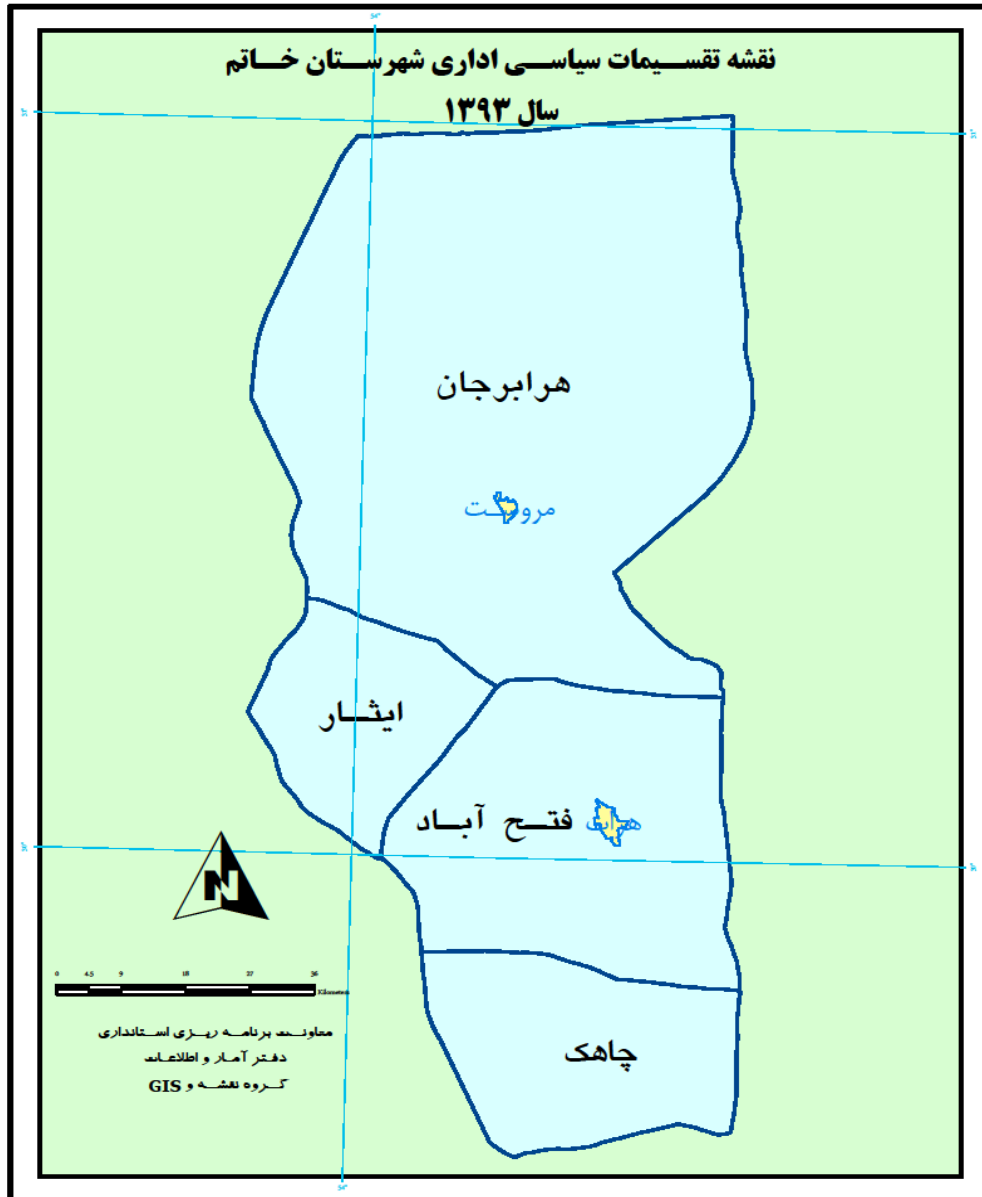


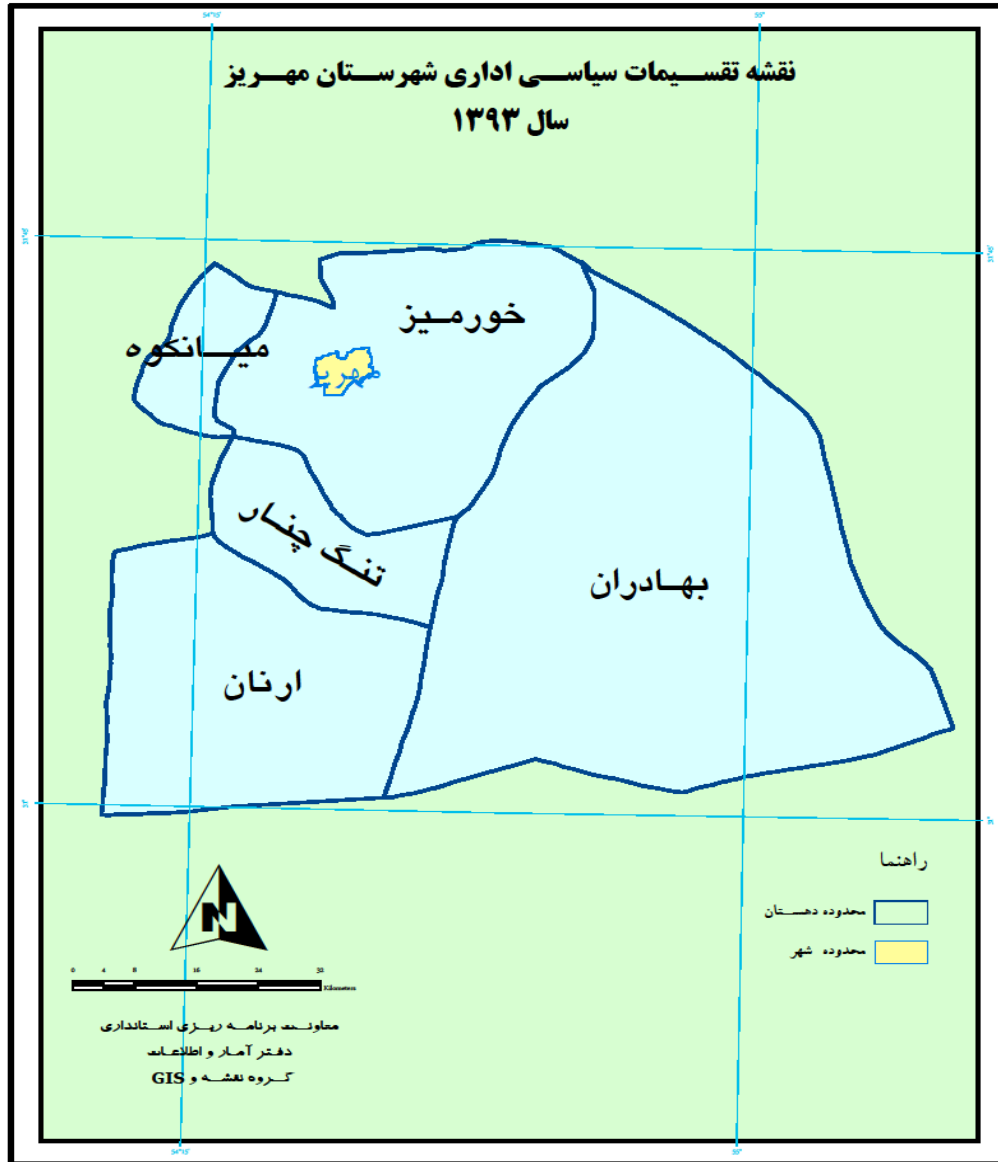


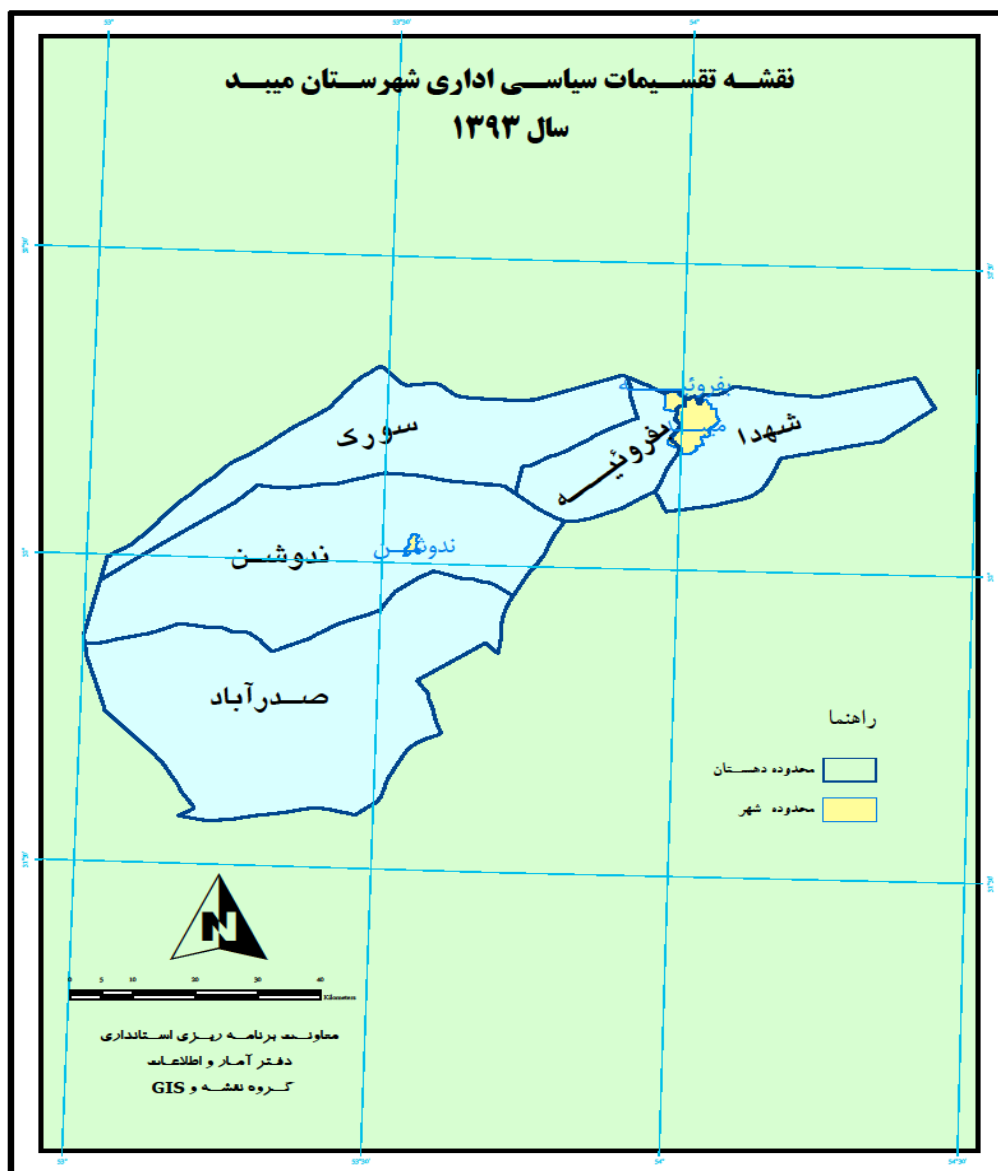


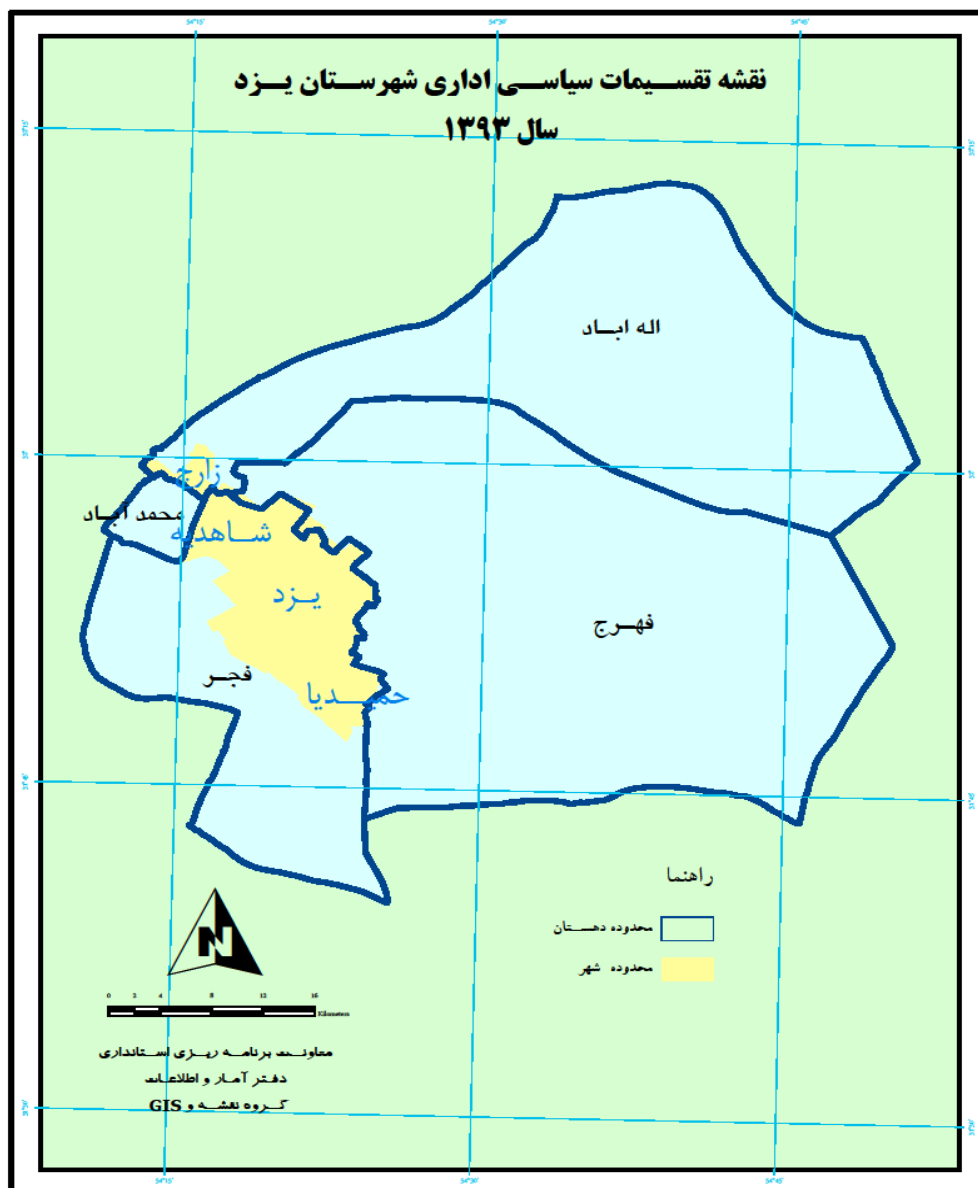












۵-۱- مساحت استان بر حسب وضعیت اراضی: سال ۱۳۹۳ (هکتار)

شهرستان	جمع	اراضی زراعی	جنگل	مرتع	اراضی مسکونی	سایر
کل استان.....	۷۴۵۱۳۰۰	۱۶۹۱۱۵/۲	۱۳۴۷۸۱/۳	۴۴۷۱۵۸۵/۵	۳۲۸۹	...
ابرکوه.....	۵۵۱۰۰۰	۲۴۳۸۲/۳	۳۲۳۶/۵	۲۳۶۸۳۹/۴	۲۸۴	...
اردکان.....	۲۳۶۶۲۰۰	۱۲۹۰۶/۳	۳۹۰۶	۱۳۷۱۹۰۵	۷۱۲	...
اشکذر.....	۱۷۹۹۰۰	۷۸۸۵/۲	۲۹۸۴۹/۸	۱۱۳۵۵۷/۸	۱۳۱	...
بافق.....	۸۴۰۱۰۰	۷۲۸۴/۴	۱۱۶۳۰	۴۷۷۷۸۳/۵	۱۷۵	...
بهباد.....	۶۸۸۱۰۰	۶۶۱۹/۹	۵۷۷	۳۴۷۲۲۰/۵	۷۳	...
تفت.....	۵۷۱۷۰۰	۳۲۳۵۷/۲	۲۵۹۰/۷	۴۳۸۷۲۰/۸	۲۰۳	...
خاتم.....	۸۲۰۱۰۰	۴۰۸۵۳/۳	۶۴۲۹۹/۷	۵۱۶۵۹۳/۷	۱۶۹	...
مهریز.....	۶۷۷۶۰۰	۱۶۲۱۴	۵۱۲۷/۵	۵۳۵۰۰۷	۳۹۱	...
میبد.....	۵۰۸۴۰۰	۸۱۳۷/۲	۱۸۲۵/۷	۳۵۹۲۸۶/۸	۶۷۱	...
یزد.....	۲۴۶۲۰۰	۱۲۴۷۵/۴	۱۱۷۳۸/۴	۷۴۶۷۱	۴۸۰	...

در ستون اراضی مسکونی اطلاعات نقاط شهری آورده شده است.

مأخذ- دفتر تقسیمات سیاسی استانداری یزد، اداره کل منابع طبیعی و آبخیزداری استان یزد، اداره کل راه و شهرسازی استان یزد، سازمان جهاد کشاورزی استان یزد

۱-۶- مشخصات ایستگاه های هواشناسی شهرستان ابرکوه: سال ۱۳۹۳

ارتفاع از سطح دریا (متر)	سال تأسیس	نوع ایستگاه	نام شهر یا دهستان محل استقرار	نام ایستگاه
۱۵۳۶	۲۰۰۲	سینوپتیک تکمیلی	ابرکوه	ابرکوه.....
۱۴۶۳	۱۹۷۷	اقلیم شناسی	اسفندار	اسفندآباد.....
۱۵۰۲	۱۹۹۹	باران سنجی	مهر آباد	بداف.....
۱۵۵۲	۱۹۹۹	باران سنجی	تیر جرد	تیزک.....
۱۷۰۵	۱۹۹۹	باران سنجی	فراغه	ده عرب.....
۱۷۰۳	۱۹۹۶	باران سنجی	فراغه	فراغه.....
۱۴۸۱	۱۹۹۶	باران سنجی	مهر آباد	مهرآباد.....

طول و عرض جغرافیایی						ایستگاه
عرض شمالی			طول شرقی			
درجه	دقیقه	ثانیه	درجه	دقیقه	ثانیه	
۳۱	۷	۱۲	۵۳	۱۳	۳۵	ابرکوه.....
۳۰	۵۵	۲۷	۵۳	۲۵	۴۷	اسفندآباد.....
۳۱	۰	۵۶	۳۰	۱۷	۵۰	بداف.....
۳۱	۱۰	۱۷	۵۳	۱۰	۱۰	تیزک.....
۳۱	۱	۵۲	۵۳	۲	۲۶	ده عرب.....
۳۱	۳	۱۴	۵۳	۱	۴۶	فراغه.....
۳۱	۱	۲۷	۵۳	۲۱	۱	مهرآباد.....

مأخذ- اداره کل هواشناسی استان یزد

۷-۱- مشخصات ایستگاه‌های هواشناسی شهرستان اردکان: سال ۱۳۹۳

ارتفاع از سطح دریا (متر)	سال تأسیس	نوع ایستگاه	نام شهر یا دهستان محل استقرار	نام ایستگاه
۱۲۳۴	۱۹۹۳	سینوپتیک	رباطات	رباط پشت بادام.....
۱۱۳۹	۲۰۰۱	سینوپتیک	عقدا	عقدا.....
۱۱۴۸	۱۹۸۸	اقلیم شناسی	اردکان	اردکان.....
۱۳۷۴	۱۹۹۰	اقلیم شناسی	رباطات	چادرملو.....
۹۸۰	۱۹۹۸	اقلیم شناسی	محمدیه	چاه افضل.....
۱۹۸۲	۱۹۹۹	باران سنجی	رباطات	چاه متک.....
۹۸۹	۱۹۶۶	باران سنجی	زرین	حاجی آباد زرین.....
۲۰۹۸	۱۹۹۹	باران سنجی	رباطات	درند اردکان.....
۱۳۲۱	۱۹۹۹	باران سنجی	درین	توت.....
۱۵۵۴	۱۹۹۶	باران سنجی	نارستان	سروعلیا.....
۱۱۳۹	۲۰۰۱	سینوپتیک	عقدا	عقدا.....
۱۴۸۳	۱۹۹۶	باران سنجی	عقدا	فخرآباد عقدا.....
۱۹۱۱	۱۹۶۶	باران سنجی	زرین	مرزعه آقاخرانق.....
۱۶۰۲	۱۹۹۹	باران سنجی	زرین	مرزعه میرها.....
۱۳۷۳	۱۹۷۱	باران سنجی	محمدیه	مرزعه نو عقدا.....
۱۱۷۳	۱۹۹۶	باران سنجی	رباطات	مغستان اکبر.....
۱۰۹۶	۱۹۹۶	باران سنجی	عقدا	هفتادر.....

۵

۷-۱- مشخصات ایستگاه‌های هواشناسی شهرستان اردکان: سال ۱۳۹۳ (دنباله)

طول و عرض جغرافیایی						ایستگاه
عرض شمالی			طول شرقی			
درجه	دقیقه	ثانیه	درجه	دقیقه	ثانیه	
۳۳	۰	۴۱	۵۵	۳۳	۲۹	رباط پشت بادام.....
۳۲	۲۶	۴۱	۵۳	۳۸	۳۰	عقدا.....
۳۲	۱۷	۲۴	۵۴	۱	۳۰	اردکان.....
۳۲	۱۸	۵۱	۵۵	۳۱	۱۶	چادرملو.....
۳۲	۳۰	۱۱	۵۳	۵۲	۵	چاه افضل.....
۳۲	۲۴	۳۳	۵۴	۳۰	۱۳	چاه متک.....
۳۳	۴	۵۳	۵۴	۵۱	۴۸	حاجی آبادزرین.....
۳۲	۲۶	۳۱	۵۴	۳۸	۴۳	درند اردکان.....
۳۲	۳۲	۱۷	۵۴	۲۵	۱۷	توت.....
۳۲	۱۹	۳۹	۵۳	۲۲	۱۹	سروعلیا.....
۳۲	۲۶	۴۱	۵۳	۳۸	۳۰	عقدا.....
۳۲	۱۹	۴۰	۵۳	۴۰	۳۸	فخرآبادعقدا.....
۳۲	۲۰	۲۳	۵۴	۳۶	۵۲	مرزعه آقاخراق.....
۳۲	۳۴	۴۱	۵۴	۳۳	۴۸	مرزعه میرها.....
۳۲	۲۳	۵۱	۵۳	۲۹	۱۹	مرزعه نو عقدا.....
۳۲	۳۵	۵۲	۵۵	۱۱	۳۴	مغستان اکبر.....
۳۲	۲۷	۱۴	۵۳	۴۱	۴۳	هفتادر.....

مأخذ- اداره کل هواشناسی استان یزد

۸-۱- مشخصات ایستگاه های هواشناسی شهرستان اشکذر: سال ۱۳۹۳

ارتفاع از سطح دریا (متر)	سال تأسیس	نوع ایستگاه	نام شهر یا دهستان محل استقرار	نام ایستگاه
۱۱۶۵	۱۹۷۳	اقلیم شناسی	اشکذر	اشکذر.....
۱۶۳۷	۱۹۹۸	اقلیم شناسی	خضراآباد	خضراآباد.....
۱۸۸۰	۱۹۸۶	باران سنجی	کذاب	کذاب.....
۱۱۳۸	۱۹۹۶	باران سنجی	رستاق	شمسی
۱۹۶۹	۱۹۹۶	باران سنجی	کذاب	هامانه.....
۱۱۳۶	۱۹۶۷	باران سنجی	رستاق	حسین آباد.....
۲۵۲۷	۱۹۹۷	باران سنجی	کذاب	سفلی.....
۱۶۴۳	۱۹۹۶	باران سنجی	کذاب	قوام آباد.....
۱۸۴۴	۱۹۹۸	باران سنجی	کذاب	خمسیان.....

طول و عرض جغرافیایی						ایستگاه
عرض شمالی			طول شرقی			
درجه	دقیقه	ثانیه	درجه	دقیقه	ثانیه	
۳۱	۰	۳۹	۵۴	۱۱	۱۱	اشکذر.....
۳۱	۵۲	۴۸	۵۳	۵۷	۱۹	خضراآباد.....
۳۱	۵۱	۵۷	۵۳	۵۲	۱۱	کذاب.....
۳۲	۵	۵۰	۵۴	۶	۳۶	شمسی
۳۱	۵۰	۵۲	۵۳	۵۲	۵۴	هامانه.....
۳۲	۳	۱	۵۴	۱۳	۳۵	حسین آباد.....
۳۱	۴۹	۳۸	۵۳	۴۵	۳۱	سفلی.....
۳۱	۵۵	۲۲	۵۴	۴	۴۲	قوام آباد.....
۳۱	۵۴	۳۲	۵۳	۴۷	۵۱	خمسیان.....

مأخذ- اداره کل هواشناسی استان یزد

۹-۱- مشخصات ایستگاه های هواشناسی شهرستان بافق: سال ۱۳۹۳

ارتفاع از سطح دریا (متر)	سال تأسیس	نوع ایستگاه	نام شهر یا دهستان محل استقرار	نام ایستگاه
۹۸۹	۱۹۹۲	سینوپتیک	باقق	باقق.....
۲۰۶۵	۱۹۶۵	باران سنجی	سبزدشت	باجگان.....
۹۷۹	۱۹۹۶	باران سنجی	مبارکه	باقراآباد.....
۱۸۷۳	۲۰۰۳	اقلیم شناسی	سبزدشت	سبز دشت.....
۱۷۷۹	۱۹۹۷	باران سنجی	مبارکه	شادکام.....
۱۵۲۹	۱۹۶۵	باران سنجی	مبارکه	قطروم.....
۱۹۸۹	۱۹۹۶	باران سنجی	کوشک	کوشک.....

طول و عرض جغرافیایی						ایستگاه
عرض شمالی			طول شرقی			
درجه	دقیقه	ثانیه	درجه	دقیقه	ثانیه	
۳۱	۳۷	۴۲	۵۵	۲۵	۱۵	باقق.....
۳۱	۲۷	۳۳	۵۵	۵۲	۵۷	باجگان.....
۳۱	۳۹	۵۴	۵۵	۲۲	۳۶	باقراآباد.....
۳۱	۳۲	۲۶	۵۵	۵۴	۳۴	سبز دشت.....
۳۱	۲۹	۱۷	۵۵	۴۸	۲۹	شادکام.....
۳۱	۲۵	۲۲	۵۵	۴۸	۱۱	قطروم.....
۳۱	۴۴	۲۴	۵۵	۴۷	۱۳	کوشک.....

مأخذ- اداره کل هواشناسی استان یزد

۱۰-۱- مشخصات ایستگاه های هواشناسی شهرستان بهاباد: سال ۱۳۹۳

ارتفاع از سطح دریا (متر)	سال تأسیس	نوع ایستگاه	نام شهر یا دهستان محل استقرار	نام ایستگاه
۱۴۳۲	۱۹۹۸	سینوپتیک	بهاباد	بهاباد.....
۱۸۳۸	۱۹۹۶	باران سنجی	آسفیج	آسفیج.....
۱۹۰۲	۱۹۹۷	باران سنجی	آسفیج	ببروئیه.....
۱۸۵۳	۱۹۹۷	باران سنجی	جلگه	پرک.....
۱۳۷۷	۱۹۸۷	باران سنجی	جلگه	درب هنزیه بهاباد.....
۲۴۲۰	۱۹۹۶	باران سنجی	جلگه	درند بهاباد.....
۲۱۰۳	۱۹۹۶	باران سنجی	بنستان	همیجان.....

طول و عرض جغرافیایی						ایستگاه
عرض شمالی			طول شرقی			
درجه	دقیقه	ثانیه	درجه	دقیقه	ثانیه	
۳۱	۵	۲۸	۵۶	۲	۴۶	بهاباد.....
۳۱	۴۰	۴۲	۵۶	۱۲	۵۰	آسفیج.....
۳۱	۴۰	۲۷	۵۶	۵	۳۰	ببروئیه.....
۳۱	۵۱	۳۵	۵۵	۴۷	۳۹	پرک.....
۳۱	۵۶	۳	۵۵	۵۸	۸	درب هنزیه بهاباد.....
۳۱	۴۴	۵۳	۵۵	۵۹	۴۴	درند بهاباد.....
۳۱	۴۵	۵۵	۵۵	۵۸	۳۵	همیجان.....

مأخذ- اداره کل هواشناسی استان یزد

۱۱-۱- مشخصات ایستگاه های هواشناسی شهرستان تفت: سال ۱۳۹۳

ارتفاع از سطح دریا (متر)	سال تأسیس	نوع ایستگاه	نام شهر یا دهستان محل استقرار	نام ایستگاه
۲۴۸۷	۱۹۹۷	اقلیم شناسی موقت	بنادکوک	بیداخوید.....
۲۲۴۷	۱۹۹۹	اقلیم شناسی موقت	شیر کوه	طرزجان.....
۱۵۶۵	۱۹۹۹	اقلیم شناسی موقت	تفت	پاچنار تفت.....
۲۰۰۷	۲۰۰۲	سینوپتیک	گاریزات	گاریز.....
۲۲۷۸	۲۰۰۴	باران سنجی	نصر آباد	نصر آباد.....
۲۴۶۷	۱۹۹۷	اقلیم شناسی	نیر	نیر.....
۲۳۴۶	۱۹۹۹	باران سنجی	شیر کوه	آشنائی ده بالا.....
۲۵۶۷	۱۹۹۹	باران سنجی	شیر کوه	آمحسن ده بالا.....
۱۷۷۹	۱۹۹۶	باران سنجی	پیشکوه	اسلامیه.....
۲۱۹۸	۱۹۹۸	باران سنجی	دهشیر	باز.....
۲۳۱۲	۱۹۹۴	باران سنجی	بنادکوک	بنادکوک دیزه.....
۲۴۴۱	۱۹۹۶	باران سنجی	دهشیر	دره زرشک.....
۲۲۹۶	۱۹۹۶	باران سنجی	پیشکوه	دره شیر.....
۲۲۲۱	۱۹۹۹	باران سنجی	دهشیر	دستجرد.....
۱۸۴۲	۱۹۶۸	باران سنجی	دهشیر	دهشیر.....
۲۳۸۸	۱۹۹۶	باران سنجی	زردین	زردین.....
۲۵۰۰	۱۹۹۶	باران سنجی	سخوید	سخوید.....
۲۵۶۲	۱۹۹۶	باران سنجی	پیشکوه	سلطانب.....
۲۳۷۲	۲۰۰۴	اقلیم شناسی	تفت	علی آباد.....
۲۰۲۱	۱۹۹۶	باران سنجی	کهدوئیه	کهدوئیه.....
۱۴۵۱	۱۹۹۶	باران سنجی	پیشکوه	مبارکه.....

۵

۱۱-۱- مشخصات ایستگاه های هواشناسی شهرستان تفت: سال ۱۳۹۳ (دنباله)

طول و عرض جغرافیایی						ایستگاه
عرض شمالی			طول شرقی			
درجه	دقیقه	ثانیه	درجه	دقیقه	ثانیه	
۳۱	۲۲	۴۱	۵۳	۵۵	۸	بیداخوید.....
۳۱	۳۶	۰	۵۴	۱۰	۸	طزرجان.....
۳۱	۴۴	۱۹	۵۴	۱۱	۴۷	پاچنارتفت.....
۳۱	۱۸	۳۶	۵۴	۵	۵۶	گاریز.....
۳۱	۴۵	۲۷	۵۳	۵۱	۱۲	نصرآباد.....
۳۱	۲۸	۵۷	۵۴	۵	۴۰	نیر.....
۳۱	۳۷	۲۵	۵۴	۷	۴۲	آشنائی ده بالا.....
۳۱	۳۵	۵۶	۵۴	۶	۲۸	آمحسن ده بالا.....
۳۱	۴۳	۴۲	۵۴	۵	۵۷	اسلامیه.....
۳۱	۳۰	۴۱	۵۳	۵۱	۰	باز.....
۳۱	۲۸	۲۴	۵۳	۵۷	۵۶	بنادکوک دیزه.....
۳۱	۳۳	۴۸	۵۳	۵۰	۴۷	دره زرشک.....
۳۱	۳۹	۱	۵۴	۰	۳۹	دره شیر.....
۳۱	۳۳	۱۷	۵۳	۴۶	۳۱	دستجرد.....
۳۱	۲۷	۷	۵۳	۴۴	۵۱	دهشیر.....
۳۱	۲۶	۲۸	۵۴	۱۴	۴	زردین.....
۳۱	۳۰	۲۵	۵۴	۳	۴۵	سخوید.....
۳۱	۳۵	۴	۵۴	۰	۵۵	سلطانب.....
۳۱	۲۸	۵۴	۵۳	۴۹	۳۷	علی آباد.....
۳۱	۲۳	۴۳	۵۳	۵۵	۱۱	کهدوئیه.....
۳۱	۴۶	۲۶	۵۴	۱۴	۳۸	مبارکه.....

مأخذ- اداره کل هواشناسی استان یزد

۱۲-۱- مشخصات ایستگاه های هواشناسی شهرستان خاتم: سال ۱۳۹۳

ارتفاع از سطح دریا (متر)	سال تأسیس	نوع ایستگاه	نام شهر یا دهستان محل استقرار	نام ایستگاه
۱۵۴۶	۱۹۹۶	سینوپتیک	مروست	مروست.....
۱۶۳۲	۲۰۰۱	سینوپتیک تکمیلی	هرات	هرات.....
۱۹۱۴	۱۹۹۶	باران سنجی	چاهک	بختیاری.....
۱۹۸۲	۱۹۹۹	باران سنجی	ایثار	توتک.....
۱۷۲۶	۱۹۹۴	باران سنجی	چاهک	چاهک.....
۱۷۲۴	۱۹۹۴	باران سنجی	ایثار	چنارناز.....
۱۸۹۹	۱۹۹۶	باران سنجی	فتح آباد	خوانسار.....
۲۲۰۶	۱۹۹۹	باران سنجی	ایثار	کرخنگان.....

طول و عرض جغرافیایی						ایستگاه
عرض شمالی			طول شرقی			
درجه	دقیقه	ثانیه	درجه	دقیقه	ثانیه	
۳۰	۲۷	۴۸	۵۴	۱۲	۴۱	مروست.....
۳۰	۱	۱۸	۵۴	۲۳	۱	هرات.....
۲۹	۴۵	۱۱	۵۴	۱۱	۴۶	بختیاری.....
۳۰	۱۶	۵۰	۵۳	۵۹	۲۹	توتک.....
۲۹	۴۷	۱۷	۵۴	۱۸	۴۷	چاهک.....
۲۹	۴۷	۲۰	۵۴	۱۹	۳	چنارناز.....
۲۹	۵۵	۴۸	۵۴	۷	۲۳	خوانسار.....
۳۰	۸	۲۸	۵۳	۵۷	۵۹	کرخنگان.....

مأخذ- اداره کل هواشناسی استان یزد

۱۳- ۱- مشخصات ایستگاه های هواشناسی شهرستان میبد: سال ۱۳۹۳

ارتفاع از سطح دریا (متر)	سال تأسیس	نوع ایستگاه	نام شهر یا دهستان محل استقرار	نام ایستگاه
۱۱۱۶	۲۰۰۰	سینوپتیک تکمیلی	میبد	میبد.....
۱۵۰۸	۱۹۹۶	باران سنجی	بفروئیه	اشنیز بالا.....
۱۹۹۴	۱۹۹۸	اقلیم شناسی	ندوشن	ندوشن.....
۱۹۸۰	۱۹۹۶	باران سنجی	سورک	سورک ندوشن.....
۲۱۷۲	۱۹۹۶	باران سنجی	صدرآباد	صدرآباد.....

طول و عرض جغرافیایی						ایستگاه
عرض شمالی			طول شرقی			
درجه	دقیقه	ثانیه	درجه	دقیقه	ثانیه	
۳۲	۱۳	۶	۵۳	۵۹	۰	میبد.....
۳۲	۵	۱۱	۵۳	۴۹	۱۹	اشنیز بالا.....
۳۲	۰	۵۶	۵۳	۳۲	۲۸	ندوشن.....
۳۲	۹	۸	۵۳	۲۵	۹	سورک ندوشن.....
۳۱	۵۵	۲۲	۵۳	۳۵	۴	صدرآباد.....

مأخذ- اداره کل هواشناسی استان یزد

۱۴-۱- مشخصات ایستگاه های هواشناسی شهرستان مهریز: سال ۱۳۹۳

ارتفاع از سطح دریا (متر)	سال تأسیس	نوع ایستگاه	نام شهر یا دهستان محل استقرار	نام ایستگاه
۱۴۸۷	۲۰۰۰	سینوپتیک تکمیلی	مهریز	مهریز.....
۲۱۸۹	۱۹۹۶	باران سنجی	میانکوه	بنادک سادات.....
۱۴۶۰	۱۹۹۸	اقلیم شناسی	بهداران	بهداران.....
۱۹۹۰	۱۹۹۶	باران سنجی	ارنان	سرو ارنان.....
۲۲۴۵	۲۰۰۰	اقلیم شناسی	تنگ چنار	تنگ چنار.....
۲۲۹۶	۱۹۹۵	باران سنجی	میانکوه	منشاد.....
۱۹۵۵	۱۹۹۶	باران سنجی	ارنان	علی آباد چهل گزی.....
۲۰۹۶	۱۹۹۷	باران سنجی	میانکوه	گل افشان.....
۱۴۵۷	۱۹۹۶	باران سنجی	بهداران	گردکوه.....
۱۴۵۵	۱۹۹۹	باران سنجی	خورمیز	مزرعه شریف.....
۱۴۰۲	۱۹۹۹	باران سنجی	خورمیز	سریزد.....
۱۵۰۹	۱۹۹۷	باران سنجی	خورمیز	خورمیز سفلی.....

۱۴-۱- مشخصات ایستگاه های هواشناسی شهرستان مهریز: سال ۱۳۹۳ (دنباله)

طول و عرض جغرافیایی						ایستگاه
عرض شمالی			طول شرقی			
درجه	دقیقه	ثانیه	درجه	دقیقه	ثانیه	
۳۱	۳۵	۳۳	۵۴	۲۶	۱۲	مهریز.....
۳۱	۳۳	۴۹	۵۴	۱۱	۵۱	بنادک سادات.....
۳۱	۱۹	۱۴	۵۴	۵۵	۰	بهادران.....
۳۱	۱۹	۶	۵۴	۱۰	۱۱	سرو ارنان.....
۳۱	۲۳	۵۵	۵۴	۱۹	۲۱	تنگ چنار.....
۳۱	۳۲	۱۲	۵۴	۱۲	۴۸	منشاد.....
۳۱	۱۷	۱۳	۵۴	۱۶	۸	علی آبادچهل گزی.....
۳۱	۳۲	۵۴	۵۴	۱۴	۳۲	گل افشان.....
۳۱	۳۰	۲۴	۵۴	۴۷	۴۱	گردکوه.....
۳۱	۳۰	۸	۵۴	۳۶	۲۲	مزرعه شریف.....
۳۱	۳۶	۱۶	۵۴	۳۱	۲۴	سریزد.....
۳۱	۳۲	۳۲	۵۴	۲۶	۱۳	خورمیزسفلی.....

مأخذ- اداره کل هواشناسی استان یزد

۱۵-۱- مشخصات ایستگاه‌های هواشناسی شهرستان یزد: سال ۱۳۹۳

نام ایستگاه	نام شهر یا دهستان محل استقرار	نوع ایستگاه	سال تأسیس	ارتفاع از سطح دریا (متر)
یزد.....	یزد	سینوپتیک	۱۹۶۱	۱۲۳۶
آبشور.....	یزد	باران سنجی	۱۹۹۶	۱۲۰۹
خویدک.....	فهرج	باران سنجی	۱۹۶۶	۱۲۵۵
راه آهن.....	یزد	باران سنجی	۱۹۹۶	۱۲۳۶
فهرج.....	فهرج	باران سنجی	۱۹۹۴	۱۲۷۲
محمدآباد.....	فهرج	باران سنجی	۱۹۹۶	۱۲۵۵
مهدی آباد.....	یزد	باران سنجی	۱۹۹۶	۱۲۳۳
زارچ.....	زارچ	باران سنجی	۲۰۰۲	۱۱۸۰

ایستگاه	طول و عرض جغرافیایی					
	عرض شمالی			طول شرقی		
	درجه	دقیقه	ثانیه	درجه	دقیقه	ثانیه
یزد.....	۳۱	۵۴	۱۳	۵۴	۱۷	۲۰
آبشور.....	۳۱	۵۴	۳۵	۵۴	۲۲	۵۱
خویدک.....	۳۱	۴۷	۵۹	۵۴	۳۰	۲۰
راه آهن.....	۳۱	۵۱	۲۵	۵۴	۲۰	۵۸
فهرج.....	۳۱	۴۵	۳۲	۵۴	۳۴	۴۱
محمدآباد.....	۳۱	۴۶	۲۴	۵۴	۲۵	۱۹
مهدی آباد.....	۳۱	۵۱	۱۵	۵۴	۲۳	۳۲
زارچ.....	۳۱	۵۹	۵	۵۴	۱۴	۴۶

مأخذ- اداره کل هواشناسی استان یزد

۱۶-۱- اطلاعات هواشناسی شهر ابرکوه برحسب ماه : سال ۱۳۹۳

دمای هوا (درجه سلسیوس)					ماه
پایین ترین مطلق	بالاترین مطلق	میانگین	میانگین کمینه	میانگین بیشینه	
۰/۵	۳۱/۲	۱۶/۶	۹/۹	۲۳/۲	فروردین
۹/۳	۳۲/۴	۲۱/۸	۱۴/۴	۲۹/۲	اردیبهشت
۱۵/۴	۳۸/۹	۲۷/۶	۲۰	۳۵/۳	خرداد
۱۹/۹	۴۰/۴	۳۰/۷	۲۲/۷	۳۸/۷	تیر
۱۸/۸	۴۳	۳۰/۸	۲۲/۴	۳۹/۱	مرداد
۱۵/۳	۳۶/۶	۲۶/۵	۱۸/۳	۳۴/۷	شهریور
۱۰/۲	۳۴/۱	۲۲/۲	۱۴/۷	۲۹/۷	مهر
-۰/۸	۲۸/۲	۱۲	۴/۶	۱۹/۴	آبان
-۱/۵	۲۱	۸/۸	۲/۳	۱۵/۲	آذر
-۶/۳	۲۱/۱	۷/۹	-۰/۹	۱۴/۹	دی
-۵	۲۵/۷	۱۱	۴/۳	۱۷/۶	بهمن
-۴/۶	۲۱/۷	۹/۴	۲/۸	۱۶/۱	اسفند

ماه	بارندگی ماهانه (میلیمتر)	حد اکثر بارندگی در یک روز (میلیمتر)	رطوبت نسبی (درصد)	تعداد روزهای یخبندان	تعداد روزهای همراه باگرد و غبار	ساعات آفتابی (ساعت)	حداکثر سرعت وزش باد (متر برثانیه)
فروردین	۶/۵	۲/۸	۳۲	۰	۰	۲۸۳/۵	۲۲
اردیبهشت	۰/۹	۰/۶	۲۹	۰	۰	۲۴۸/۱	۲۵
خرداد	۰/۲	۰/۲	۱۸	۰	۰	۳۰۵/۶	۲۲
تیر	۰	۰	۱۳	۰	۰	۳۵۶/۲	۱۵
مرداد	۰	۰	۱۴	۰	۰	۴۳۹/۲	۱۴
شهریور	۰	۰	۱۴	۰	۰	۳۲۸/۱	۱۹
مهر	۰	۰	۲۳	۰	۱	۲۹۴/۳	۲۱
آبان	۶/۱	۵/۷	۳۸	۲	۰	۲۷۵	۲۰
آذر	۱۴	۹/۶	۵۵	۶	۰	۲۲۷/۴	۱۶
دی	۱۱/۶	۸	۴۵	۹	۱	۲۵۰/۸	۲۳
بهمن	۰/۶	۰/۶	۴۴	۷	۲	۲۲۱/۶	۲۴
اسفند	۱۳/۶	۶/۸	۴۶	۸	۰	۲۲۵/۷	۱۹

مأخذ- اداره کل هواشناسی استان یزد

۱۷-۱- اطلاعات هواشناسی شهر اردکان بر حسب ماه : سال ۱۳۹۳

دمای هوا (درجه سلسیوس)					ماه
پایین ترین مطلق	بالاترین مطلق	میانگین	میانگین کمینه	میانگین بیشینه	
۰	۳۴	۱۷/۷	۱۰/۲	۲۵/۲	فروردین
۱۳	۳۷	۲۴	۱۶/۵	۳۱/۵	اردیبهشت
۱۶	۴۲	۳۰/۱	۲۱/۷	۳۸/۴	خرداد
۱۸	۴۴	۳۱/۹	۲۳/۲	۴۰/۵	تیر
۱۶	۴۵	۳۲	۲۲/۶	۴۱/۴	مرداد
۱۲	۴۰	۲۷	۱۶/۴	۳۷/۵	شهریور
۶	۳۷	۲۲/۴	۱۲/۸	۳۲	مهر
-۴	۳۰	۱۲/۳	۳/۵	۲۱	آبان
-۴/۸	۲۴	۸/۶	۱/۳	۱۵/۹	آذر
-۶/۵	۲۴	۷/۶	-۰/۷	۱۵/۸	دی
-۶/۶	۲۹	۱۲/۵	۴/۶	۲۰/۳	بهمن
-۵	۲۶	۱۰/۲	۲/۷	۱۷/۶	اسفند

ماه	بارندگی ماهانه (میلیمتر)	حد اکثر بارندگی در یک روز (میلیمتر)	رطوبت نسبی (درصد)	تعداد روزهای یخبندان	تعداد روزهای همراه باگرد و غبار	ساعات آفتابی (ساعت)	حد اکثر سرعت وزش باد (متر بر ثانیه)
فروردین	۲۳	۹	۴۱	۰	×	۲۷۸/۵	۸
اردیبهشت	۵/۵	۳	۳۴	۰	×	۲۸۱/۶	۱۰
خرداد	۲	۲	۳۰	۰	×	۳۳۴/۶	۶
تیر	۰	۰	۲۶	۰	×	×	۶
مرداد	۰	۰	۲۰	۰	×	×	۶
شهریور	۰	۰	۲۱	۰	×	×	۶
مهر	۰	۰	۲۹	۰	×	×	۸
آبان	۷	۶	۴۵	۱۳	×	×	۸
آذر	۱۰/۸	۷/۵	۵۳	۱۲	×	×	۶
دی	۴/۸	۲/۸	۵۱	۲۲	×	×	۱۶
بهمن	۶	۶	۴۳	۹	×	×	۸
اسفند	۶	۲/۵	۴۹	۹	×	×	۸

x دستگاه مورد نظر موجود نیست و یا خراب است.
 مأخذ- اداره کل هواشناسی استان یزد

۱۸-۱- اطلاعات هواشناسی شهر اشکذر بر حسب ماه: سال ۱۳۹۳

دمای هوا (درجه سلسیوس)					ماه
پایین ترین مطلق	بالا ترین مطلق	میانگین	میانگین کمینه	میانگین بیشینه	
-۲/۸	۳۹/۴	۱۷/۲	۸/۱	۲۶/۳	فروردین
۹	۳۷	۲۳/۵	۱۴/۶	۳۲/۳	اردیبهشت
۱۵/۸	۴۲	۲۹	۱۹/۵	۳۸/۴	خرداد
۱۷/۸	۴۳/۶	۳۱/۵	۲۱/۵	۴۱/۵	تیر
۱۵/۲	۴۴/۸	۳۱/۱	۲۱	۴۱/۲	مرداد
۱۲/۸	۴۰	۲۶/۹	۱۶/۳	۳۷/۴	شهریور
۴/۲	۳۹/۸	۲۲/۵	۱۲/۶	۳۲/۴	مهر
-۳	۲۹	۱۲/۳	۳/۶	۲۱	آبان
-۳	۲۵	۸/۵	۰/۵	۱۶/۵	آذر
-۵	۲۳	۷/۹	-۰/۴	۱۶/۱	دی
-۵	۲۹	۱۲/۳	۴/۳	۲۰/۲	بهمن
-۶/۴	۲۵	۱۰	۲/۵	۱۷/۵	اسفند

ماه	بارندگی ماهانه (میلیمتر)	حداکثر بارندگی در یک روز (میلیمتر)	رطوبت نسبی (درصد)	تعداد روزهای یخبندان	تعداد روزهای همراه باگرد و غبار	ساعات آفتابی (ساعت)	حداکثر سرعت وزش باد (متر بر ثانیه)
فروردین	۶/۸	۲	۳۶	۰	×	×	۱۰
اردیبهشت	۶/۷	۴/۵	۳۳	۰	×	×	۱۰
خرداد	۰	۰	۲۴	۰	×	×	۶
تیر	۰	۰	۱۸	۰	×	×	۱۶
مرداد	۰	۰	۲۲	۰	×	×	۱۲
شهریور	۰	۰	۲۸	۰	×	×	۸
مهر	۰	۰	۳۱	۰	×	×	۸
آبان	۸/۵	۴/۵	۴۶	۱۰	×	×	۴
آذر	۹/۷	۶	۵۵	۱۴	×	×	۴
دی	۸/۵	۸/۵	۵۲	۲۰	×	×	۶
بهمن	۴/۵	۴/۵	۴۴	۸	×	×	۱۰
اسفند	۸	۴/۵	۴۸	۱۰	×	×	۱۰

× دستگاه مورد نظر موجود نیست و یا خراب است.

مأخذ- اداره کل هواشناسی استان یزد

۱۹-۱- اطلاعات هواشناسی شهر بافق بر حسب ماه: سال ۱۳۹۳

دمای هوا (درجه سلسیوس)					ماه
پایین ترین مطلق	بالاترین مطلق	میانگین	میانگین کمینه	میانگین بیشینه	
-۰/۱	۳۶/۱	۱۹/۷	۱۱/۵	۲۷/۹	فروردین
۱۳/۸	۳۸/۷	۲۵/۹	۱۷/۶	۳۴/۲	اردیبهشت
۱۸/۴	۴۴/۳	۳۱/۴	۲۲/۴	۴۰/۴	خرداد
۲۰/۲	۴۶/۲	۳۳/۴	۲۳/۸	۴۳/۱	تیر
۱۷/۶	۴۷	۳۳/۴	۲۳/۸	۴۳/۱	مرداد
۱۴/۸	۴۲/۴	۲۹	۱۸/۵	۳۹/۵	شهریور
۷/۸	۴۰/۴	۲۵/۸	۱۶/۸	۳۴/۸	مهر
-۰/۴	۳۲/۷	۱۵/۱	۶/۳	۲۳/۸	آبان
-۰/۲	۲۶/۹	۱۱/۸	۴/۴	۱۹/۲	آذر
-۰/۴	۲۶/۲	۱۱/۲	۳/۵	۱۹	دی
-۰/۴	۳۰/۷	۱۵/۶	۸/۶	۲۲/۷	بهمن
-۱/۵	۲۶/۶	۱۳	۶/۵	۱۹/۶	اسفند

ماه	بارندگی ماهانه (میلیمتر)	حداکثر بارندگی در یک روز (میلیمتر)	رطوبت نسبی (درصد)	تعداد روزهای یخبندان	تعداد روزهای همراه باگرد و غبار	ساعات آفتابی (ساعت)	حداکثر سرعت وزش باد (متر برثانیه)
فروردین	۳/۹	۲/۶	۲۸	۱	۵	۲۷۵/۳	۱۹
اردیبهشت	۶/۶	۵/۱	۲۵	۰	۵	۲۸۸/۲	۲۶
خرداد	۰	۰	۱۵	۰	۹	۳۴۶/۳	۲۴
تیر	۰	۰	۱۱	۰	۱	۳۷۹	۲۰
مرداد	۰	۰	۱۲	۰	۴	۳۶۹/۷	۲۳
شهریور	۰	۰	۱۲	۰	۰	۳۴۹/۴	۱۹
مهر	۰	۰	۱۷	۰	۲	۳۰۱/۲	۱۸
آبان	۵/۱	۴/۵	۳۱	۳	۱	۲۷۱/۲	۱۹
آذر	۱۱	۹/۲	۴۴	۱	۰	۲۳۲/۱	۱۸
دی	۱۲/۱	۷/۲	۳۷	۴	۳	۲۲۸/۷	۱۸
بهمن	۰	۰	۳۲	۲	۳	۲۱۰	۱۸
اسفند	۱۵/۲	۵/۴	۴۵	۱	۲	۲۲۲/۷	۲۵

مأخذ- اداره کل هواشناسی استان یزد

۲۰-۱- اطلاعات هواشناسی شهر بهاباد بر حسب ماه: سال ۱۳۹۳

دمای هوا (درجه سلسیوس)					ماه
پایین ترین مطلق	بالا ترین مطلق	میانگین	میانگین کمینه	میانگین بیشینه	
-۰/۵	۳۱/۵	۱۶/۱	۹/۱	۲۳/۱	فروردین
۱۰/۵	۳۴	۲۲/۲	۱۴/۹	۲۹/۵	اردیبهشت
۱۶	۴۰/۳	۲۷/۶	۱۹/۸	۳۵/۴	خرداد
۱۶/۲	۴۱/۸	۲۹/۸	۲۱/۸	۳۷/۷	تیر
۱۵/۱	۴۲	۲۹/۷	۲۱/۴	۳۷/۹	مرداد
۱۲/۶	۳۷/۸	۲۵/۸	۱۷	۳۴/۵	شهریور
۴/۱	۳۵/۹	۲۲/۳	۱۴/۲	۳۰/۳	مهر
-۲/۴	۲۹/۳	۱۱/۶	۳/۶	۱۹/۵	آبان
-۳/۷	۲۲/۳	۸/۶	۱/۲	۱۶	آذر
-۳/۵	۲۳/۷	۸/۵	۱	۱۵/۹	دی
-۳/۳	۲۶/۱	۱۲/۳	۵/۸	۱۸/۷	بهمن
-۲/۲	۲۲/۵	۹/۱	۳/۴	۱۴/۸	اسفند

ماه	بارندگی ماهانه (میلیمتر)	حد اکثر بارندگی در یک روز (میلیمتر)	رطوبت نسبی (درصد)	تعداد روزهای یخبندان	تعداد روزهای همراه باگرد و غبار	ساعات آفتابی (ساعت)	حداکثر سرعت وزش باد (متر بر ثانیه)
فروردین	۱۵/۱	۸/۴	۳۸	۱	۲	۲۶۱/۴	۲۵
اردیبهشت	۷/۹	۳/۳	۲۹	۰	۴	۲۸۳/۸	۲۱
خرداد	۱/۶	۱/۶	۱۷	۰	۸	۳۴۱/۴	۱۸
تیر	۰	۰	۱۱	۰	۱	۳۷۵/۶	۲۰
مرداد	۰	۰	۱۲	۰	۳	۳۹۶/۸	۲۲
شهریور	۰	۰	۱۳	۰	۰	۳۳۹/۲	۱۸
مهر	۰/۴	۰/۴	۲۱	۰	۰	۲۹۵/۸	۲۵
آبان	۵/۵	۵/۲	۴۱	۸	۰	۲۵۱/۴	۲۲
آذر	۳/۸	۲/۴	۴۹	۱۲	۰	۲۲۱/۹	۱۴
دی	۳۰/۱	۱۳/۲	۴۷	۱۴	۱	۲۱۶/۹	۳۲
بهمن	۰	۰	۴۴	۷	۱	۲۰۲/۹	۲۶
اسفند	۴۰/۹	۱۱/۳	۵۸	۹	۱	۱۹۷/۶	۲۴

مأخذ- اداره کل هواشناسی استان یزد

۲۱-۱- اطلاعات هواشناسی شهر خضرآباد بر حسب ماه: سال ۱۳۹۳

دمای هوا (درجه سلسیوس)					ماه
پایین ترین مطلق	بالاترین مطلق	میانگین	میانگین کمینه	میانگین بیشینه	
۰/۶	۲۹	۱۵/۳	۱۰/۳	۲۰/۲	فروردین
۱۲	۳۲	۲۱/۷	۱۶/۵	۲۶/۸	اردیبهشت
۱۷/۴	۳۷/۶	۲۷/۴	۲۱/۷	۳۳/۱	خرداد
۲۲	۳۹/۶	۳۰/۹	۲۵/۴	۳۶/۴	تیر
۲۱	۴۰	۳۰/۹	۲۵/۳	۳۶/۴	مرداد
۱۹	۳۵/۴	۲۷/۱	۲۱/۵	۳۲/۷	شهریور
۱۰	۳۲/۸	۲۲/۴	۱۷/۳	۲۷/۵	مهر
۱/۴	۲۶	۱۱/۸	۷/۴	۱۶/۱	آبان
۰/۶	۲۱	۸/۳	۴/۴	۱۲/۱	آذر
-۵/۴	۱۹	۷/۳	۳/۲	۱۱/۴	دی
-۳/۶	۲۳/۴	۱۱/۷	۷/۳	۱۶	بهمن
-۴	۲۰	۸/۴	۳/۹	۱۲/۸	اسفند

ماه	بارندگی ماهانه (میلیمتر)	حداکثر بارندگی در یک روز (میلیمتر)	رطوبت نسبی (درصد)	تعداد روزهای یخبندان	تعداد روزهای همراه باگرد و غبار	ساعات آفتابی (ساعت)	حداکثر سرعت وزش باد (متر بر ثانیه)
فروردین	۱۱/۲	۴	۳۷	۰	×	×	۱۴
اردیبهشت	۶/۹	۶/۵	۲۹	۰	×	×	۱۴
خرداد	۰/۹	۰/۹	۲۰	۰	×	×	۱۴
تیر	۰	۰	۱۹	۰	×	×	۸
مرداد	۰	۰	۱۷	۰	×	×	۸
شهریور	۰	۰	۲۱	۰	×	×	۴
مهر	۰	۰	۲۸	۰	×	×	۶
آبان	۷/۷	۶/۲	۳۹	۰	×	×	۴
آذر	۱۰/۸	۶	۵۴	۰	×	×	۶
دی	۳۰/۷	۲۸/۵	۵۰	۵	×	×	۸
بهمن	۱/۵	۱/۵	۴۴	۴	×	×	۲۰
اسفند	۳۸/۹	۱۵/۵	۵۲	۸	×	×	۱۰

× دستگاه مورد نظر موجود نیست و یا خراب است.

مأخذ- اداره کل هواشناسی استان یزد

۲۲-۱- اطلاعات هواشناسی شهر مروست بر حسب ماه: سال ۱۳۹۳

دمای هوا (درجه سلسیوس)					ماه
پایین ترین مطلق	بالاترین مطلق	میانگین	میانگین کمینه	میانگین بیشینه	
۰	۳۰/۷	۱۵/۹	۷/۸	۲۳/۹	فروردین
۹/۴	۳۳/۶	۲۱/۲	۱۲/۵	۲۹/۸	اردیبهشت
۷	۴۰	۲۶/۹	۱۷/۴	۳۶/۳	خرداد
۱۷	۴۱/۲	۲۹/۷	۲۰/۳	۳۹/۱	تیر
۱۶/۸	۴۴	۳۰	۲۰/۵	۳۹/۵	مرداد
۱۲/۵	۳۷/۷	۲۵/۳	۱۵/۲	۳۵/۴	شهریور
۷/۵	۳۵/۱	۲۱/۵	۱۲	۳۱	مهر
-۴/۴	۳۱	۱۱/۹	۲/۸	۲۰/۹	آبان
-۲	۲۲/۸	۹/۳	۱/۳	۱۷/۳	آذر
-۶/۶	۲۲	۸/۲	۰/۲	۱۶/۱	دی
-۵/۴	۲۴/۹	۱۰/۸	۳/۵	۱۸/۲	بهمن
-۳/۸	۲۲/۷	۹/۱	۲/۲	۱۵/۹	اسفند

ماه	بارندگی ماهانه (میلیمتر)	حد اکثر بارندگی در یک روز (میلیمتر)	رطوبت نسبی (درصد)	تعداد روزهای یخبندان	تعداد روزهای همراه باگرد و غبار	ساعات آفتابی (ساعت)	حداکثر سرعت وزش باد (متر بر ثانیه)
فروردین	۹/۶	۳/۹	۳۶	۱	۷	۲۷۹/۱	۲۱
اردیبهشت	۱	۰/۵	۳۰	۰	۵	۲۹۵/۱	۲۸
خرداد	۰/۳	۰/۳	۱۸	۰	۱۳	۳۴۴/۳	۲۶
تیر	۰	۰	۱۴	۰	۲	۳۶۳/۵	۱۶
مرداد	۰	۰	۱۵	۰	۸	۳۵۷/۹	۱۶
شهریور	۰	۰	۱۶	۰	۰	۳۳۸/۵	۱۴
مهر	۰	۰	۲۳	۰	۴	۲۹۷/۸	۱۷
آبان	۰	۰	۳۲	۱۰	۱	۲۶۲/۴	۲۰
آذر	۱۳/۸	۱۳/۸	۴۸	۱۵	۱	۲۳۵/۲	۱۶
دی	۱۳/۸	۷/۵	۴۳	۱۵	۳	۲۴۲	۲۱
بهمن	۲/۷	۲/۵	۴۶	۸	۷	۲۲۱/۴	۲۲
اسفند	۳۰/۶	۷/۱	۵۵	۱۲	۵	۲۲۱	۲۰

مأخذ- اداره کل هواشناسی استان یزد

۲۳-۱- اطلاعات هواشناسی شهر میبد بر حسب ماه: سال ۱۳۹۳

دمای هوا (درجه سلسیوس)					ماه
پایین ترین مطلق	بالا ترین مطلق	میانگین	میانگین کمینه	میانگین بیشینه	
۰/۱	۳۴/۱	۱۷/۶	۹/۸	۲۵/۴	فروردین
۱۰/۲	۳۶/۶	۲۴	۱۶/۲	۳۱/۸	اردیبهشت
۱۶/۱	۴۲/۳	۳۰	۲۲/۱	۳۷/۸	خرداد
۲۰/۱	۴۴/۷	۳۲/۴	۲۳/۷	۴۱/۱	تیر
۱۷/۹	۴۵/۲	۳۲/۱	۲۳	۴۱/۱	مرداد
۱۳/۲	۴۰/۲	۲۷/۳	۱۷/۴	۳۷/۲	شهریور
۷/۹	۳۷/۲	۲۳	۱۳/۹	۳۲	مهر
-۲/۹	۳۰/۲	۱۲/۷	۴/۲	۲۱/۲	آبان
-۲/۶	۲۴/۷	۹/۲	۱/۹	۱۶/۵	آذر
-۶/۳	۲۴/۷	۸/۱	۰	۱۶/۲	دی
-۵	۲۸/۳	۱۲/۹	۵/۱	۲۰/۶	بهمن
-۵/۷	۲۶/۳	۱۰/۴	۲/۸	۱۸	اسفند

ماه	بارندگی ماهانه (میلیمتر)	حد اکثر بارندگی در یک روز (میلیمتر)	رطوبت نسبی (درصد)	تعداد روزهای یخبندان	تعداد روزهای همراه باگرد و غبار	ساعات آفتابی (ساعت)	حداکثر سرعت وزش باد (متر بر ثانیه)
فروردین	۸/۴	۵/۷	۳۳	۰	۹	۲۷۳/۱	۲۲
اردیبهشت	۲/۷	۱/۳	۲۹	۰	۴	۳۰۱	۲۲
خرداد	۰	۰	۱۸	۰	۱۱	۳۳۷/۵	۲۶
تیر	۰	۰	۱۳	۰	۵	۱۱۳/۷	۱۵
مرداد	۰	۰	۱۳	۰	۴	۲۶۱/۲	۱۵
شهریور	۰	۰	۱۴	۰	۳	۳۵۵/۳	۱۵
مهر	۰	۰	۲۲	۰	۶	۲۹۸/۱	۲۲
آبان	۷/۲	۵/۴	۳۸	۹	۲	۲۶۸/۳	۲۰
آذر	۱۱/۱	۷/۱	۵۳	۱۰	۱۰	۲۱۹/۵	۱۴
دی	۶/۲	۵/۱	۴۵	۱۶	۷	۲۴۲/۴	۲۳
بهمن	۴/۷	۳/۵	۳۶	۷	۸	۲۱۰/۸	۲۰
اسفند	۳/۴	۱/۸	۴۵	۸	۴	۲۳۵/۶	۱۹

مأخذ- اداره کل هواشناسی استان یزد

۲۴-۱- اطلاعات هواشناسی شهر ندوشن بر حسب ماه: سال ۱۳۹۳

دمای هوا (درجه سلسیوس)					ماه
پایین ترین مطلق	بالا ترین مطلق	میانگین	میانگین کمینه	میانگین بیشینه	
-۳/۵	۲۷	۱۱/۷	۴/۸	۱۸/۶	فروردین
۶/۵	۳۱	۱۷/۳	۱۰	۲۴/۵	اردیبهشت
۱۱	۳۴/۲	۲۲/۹	۱۵/۱	۳۰/۷	خرداد
۱۶	۳۷/۲	۲۶/۴	۱۹	۳۳/۷	تیر
۱۴	۳۷/۲	۲۶/۴	۱۹/۱	۳۳/۷	مرداد
۹/۵	۳۳	۲۲/۹	۱۵/۶	۳۰/۲	شهریور
۶/۲	۳۰/۴	۱۷/۹	۱۰/۸	۲۴/۹	مهر
-۵	۲۳	۸	-۰/۷	۱۵/۳	آبان
-۵	۱۶	۵/۷	-۰/۸	۱۲/۲	آذر
-۱۳	۱۷	۴/۹	-۲	۱۱/۸	دی
-۹	۲۰/۶	۷/۹	۱/۶	۱۴/۲	بهمن
-۷/۵	۱۸	۵/۲	-۰/۵	۱۰/۸	اسفند

ماه	بارندگی ماهانه (میلیمتر)	حد اکثر بارندگی در یک روز (میلیمتر)	رطوبت نسبی (درصد)	تعداد روزهای یخبندان	تعداد روزهای همراه باگرد و غبار	ساعات آفتابی (ساعت)	حد اکثر سرعت وزش باد (متر بر ثانیه)
فروردین	۱۰/۹	۴	۳۳	۵	×	×	۱۴
اردیبهشت	۶/۲	۴/۵	۳۰	۰	×	×	۱۰
خرداد	۲/۴	۲/۴	۱۸	۰	×	×	۱۰
تیر	۰	۰	۱۸	۰	×	×	۸
مرداد	۰	۰	۲۴	۰	×	×	۸
شهریور	۰	۰	۲۲	۰	×	×	۶
مهر	۰	۰	۲۴	۰	×	×	۱۰
آبان	۱۷/۷	۸/۵	۳۳	۱۶	×	×	۱۰
آذر	۱۱/۶	۵/۵	۴۲	۲۳	×	×	۶
دی	۵	۳	۳۹	۲۲	×	×	۱۴
بهمن	۱۰	۷	۳۹	۱۱	×	×	۱۴
اسفند	۱۳/۱	۵/۳	۴۶	۱۸	×	×	۱۰

x دستگاه مورد نظر موجود نیست و یا خراب است.

مأخذ- اداره کل هواشناسی استان یزد

۲۵-۱- اطلاعات هواشناسی شهر نیر بر حسب ماه: سال ۱۳۹۳

دمای هوا (درجه سلسیوس)					ماه
پایین ترین مطلق	بالاترین مطلق	میانگین	میانگین کمینه	میانگین بیشینه	
-۴	۱۹	۷/۸	۲/۲	۱۳/۵	فروردین
۳/۴	۲۳/۴	۱۳	۷	۱۹	اردیبهشت
۸/۲	۳۰/۴	۲۰/۱	۱۳/۴	۲۶/۷	خرداد
۱۴	۳۲/۸	۲۴/۴	۱۸/۳	۳۰/۳	تیر
۱۵/۲	۳۵/۲	۲۴	۱۷/۳	۳۰/۷	مرداد
۱۲/۲	۳۱/۲	۲۱/۷	۱۵/۵	۲۷/۹	شهریور
۴/۸	۴۰/۲	۱۷/۶	۱۰/۵	۲۴/۶	مهر
-۴/۲	۲۰/۲	۶/۸	۰/۵	۱۳/۱	آبان
-۶/۸	۱۳/۲	۴/۸	-۲	۱۱/۵	آذر
-۱۲	۱۳/۲	۲/۱	-۴/۶	۸/۷	دی
-۱۳	۱۱	۲/۱	-۳/۸	۸	بهمن
-۱۵	۱۳	۲/۰	-۳/۸	۷/۸	اسفند

ماه	بارندگی ماهانه (میلیمتر)	حد اکثر بارندگی در یک روز (میلیمتر)	رطوبت نسبی (درصد)	تعداد روزهای یخبندان	تعداد روزهای همراه باگرد و غبار	ساعات آفتابی (ساعت)	حد اکثر سرعت وزش باد (متر بر ثانیه)
فروردین	۳۶/۳	۱۳/۲	۵۶	۸	x	x	۱۰
اردیبهشت	۶/۸	۳/۵	۴۱	۰	x	x	۱۰
خرداد	۰	۰	۲۸	۰	x	x	۲۰
تیر	۰	۰	۲۶	۰	x	x	۱۰
مرداد	۰	۰	۲۲	۰	x	x	۱۰
شهریور	۰	۰	۲۳	۰	x	x	۸
مهر	۰	۰	۳۲	۰	x	x	۱۰
آبان	۲۲	۱۹	۵۵	۱۴	x	x	۱۰
آذر	۳۴	۱۷/۵	۵۳	۲۶	x	x	۸
دی	۸/۵	۳/۵	۴۹	۲۸	x	x	۲۰
بهمن	۵	۵	۵۰	۲۸	x	x	۲۰
اسفند	۳۳/۷	۱۱	۵۸	۲۴	x	x	۸

x دستگاه مورد نظر موجود نیست و یا خراب است.

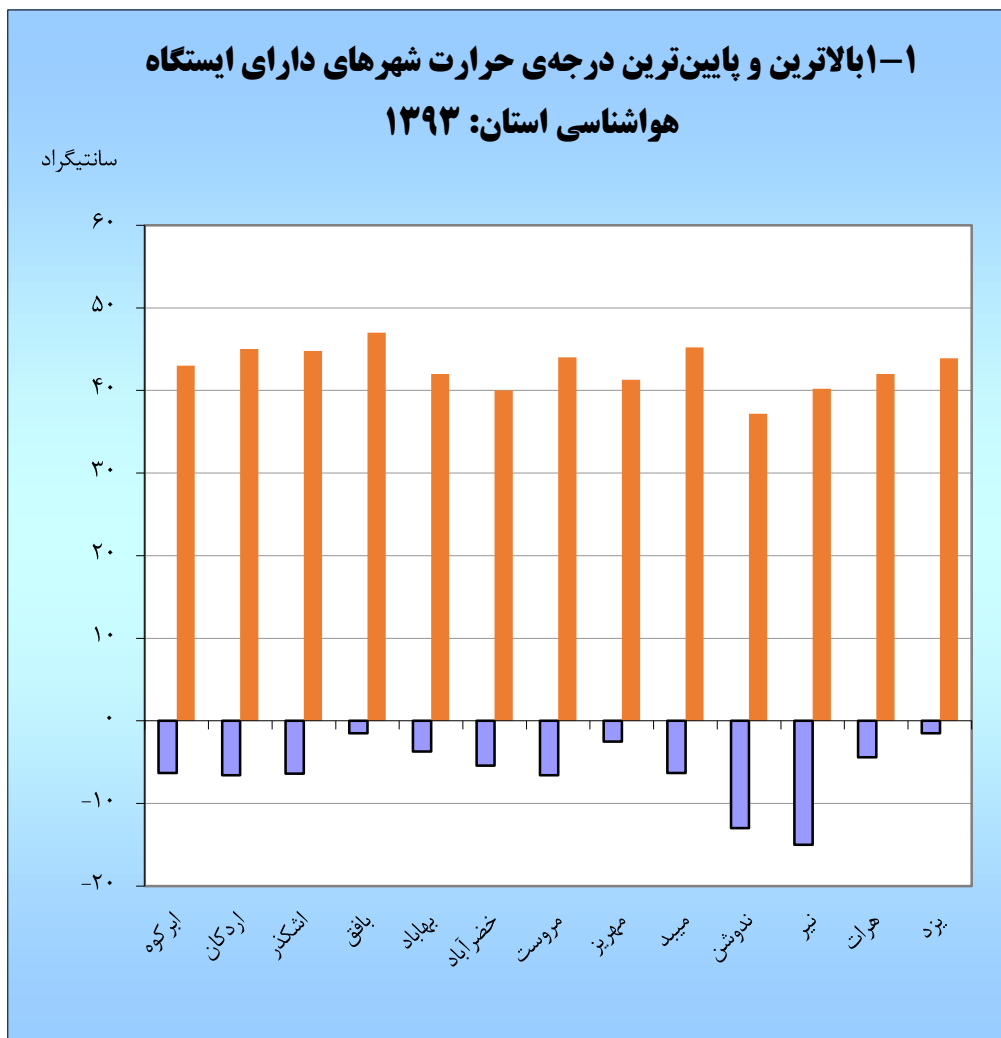
مأخذ- اداره کل هواشناسی استان یزد

۲۶-۱- اطلاعات هواشناسی شهر یزد بر حسب ماه: سال ۱۳۹۳

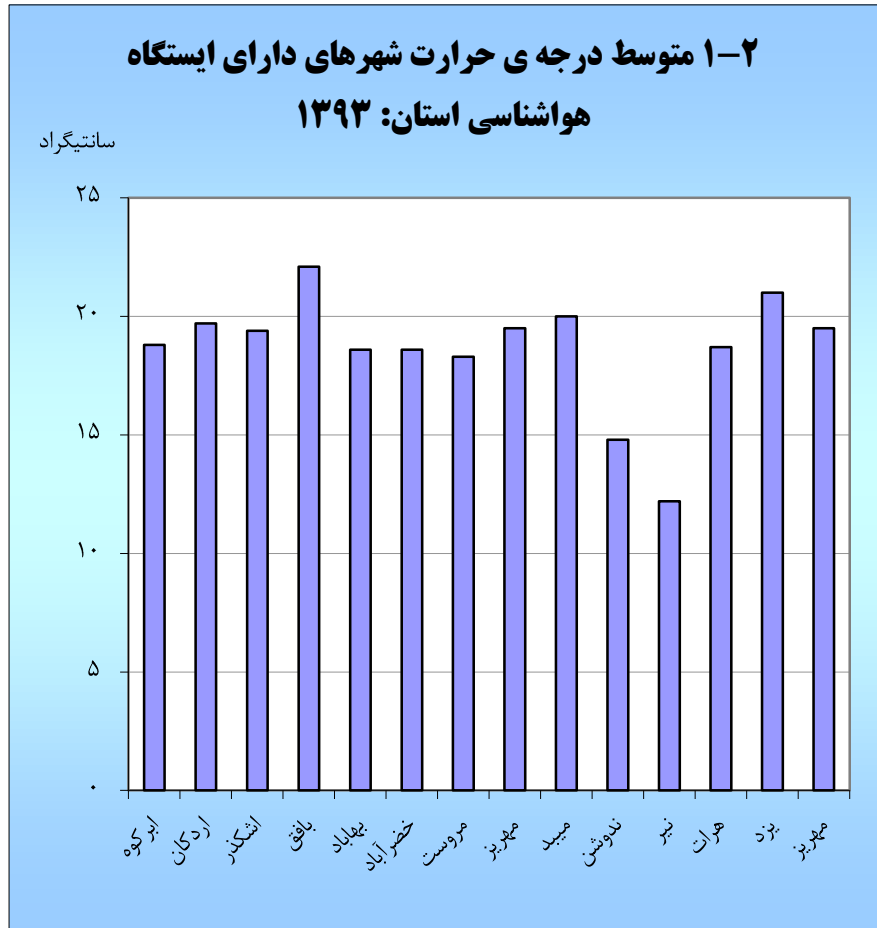
دمای هوا (درجه سلسیوس)					ماه
پایین ترین مطلق	بالاترین مطلق	میانگین	میانگین کمینه	میانگین بیشینه	
۳/۱	۳۳/۵	۱۸/۴	۱۲	۲۴/۹	فروردین
۱۳/۴	۳۵/۴	۲۴/۶	۱۸/۲	۳۱	اردیبهشت
۱۹/۷	۴۰/۹	۳۰/۳	۲۳/۴	۳۷/۲	خرداد
۲۳	۴۳/۴	۳۳/۳	۲۶/۲	۴۰/۳	تیر
۲۰/۹	۴۳/۹	۳۳/۱	۲۵/۸	۴۰/۳	مرداد
۱۸/۴	۳۹/۴	۲۸/۹	۲۱/۱	۳۶/۶	شهریور
۹/۹	۳۶/۷	۲۴/۲	۱۷/۱	۳۱/۴	مهر
۱/۵	۳۰/۸	۱۴	۷/۳	۲۰/۸	آبان
۰/۵	۲۴/۳	۱۰/۳	۴/۶	۱۶/۱	آذر
-۱/۵	۲۳	۹/۵	۳/۲	۱۵/۹	دی
-۱/۲	۲۶/۵	۱۳/۸	۷/۷	۱۹/۸	بهمن
-۱/۲	۲۳/۸	۱۱/۳	۵/۷	۱۷	اسفند

ماه	بارندگی ماهانه (میلیمتر)	حد اکثر بارندگی در یک روز (میلیمتر)	رطوبت نسبی (درصد)	تعداد روزهای یخبندان	تعداد روزهای همراه باگرد و غبار	ساعات آفتابی (ساعت)	حداکثر سرعت وزش باد (متر بر ثانیه)
فروردین	۳/۹	۲/۲	۲۸	۰	۱۰	۲۷۰/۹	۲۳
اردیبهشت	۲/۹	۲	۲۶	۰	۱۱	۲۹۶/۸	۲۱
خرداد	۰	۰	۱۵	۰	۱۹	۳۵۱/۱	۲۸
تیر	۰	۰	۱۰	۰	۶	۳۶۶/۴	۱۶
مرداد	۰	۰	۱۱	۰	۸	۳۶۴	۱۴
شهریور	۰	۰	۱۲	۰	۳	۳۴۵/۱	۱۳
مهر	۰	۰	۱۹	۰	۷	۲۹۵/۵	۱۶
آبان	۵/۴	۳/۴	۳۳	۰	۶	۲۷۰/۹	۱۹
آذر	۱۰/۳	۶/۲	۴۹	۰	۱۵	۲۲۰/۵	۱۱
دی	۴/۵	۳/۹	۴۲	۵	۱۱	۲۳۴/۷	۲۰
بهمن	۲/۷	۲/۷	۳۴	۲	۱۲	۲۰۰/۳	۱۶
اسفند	۱۱/۷	۸/۶	۴۷	۳	۶	۲۲۴	۱۹

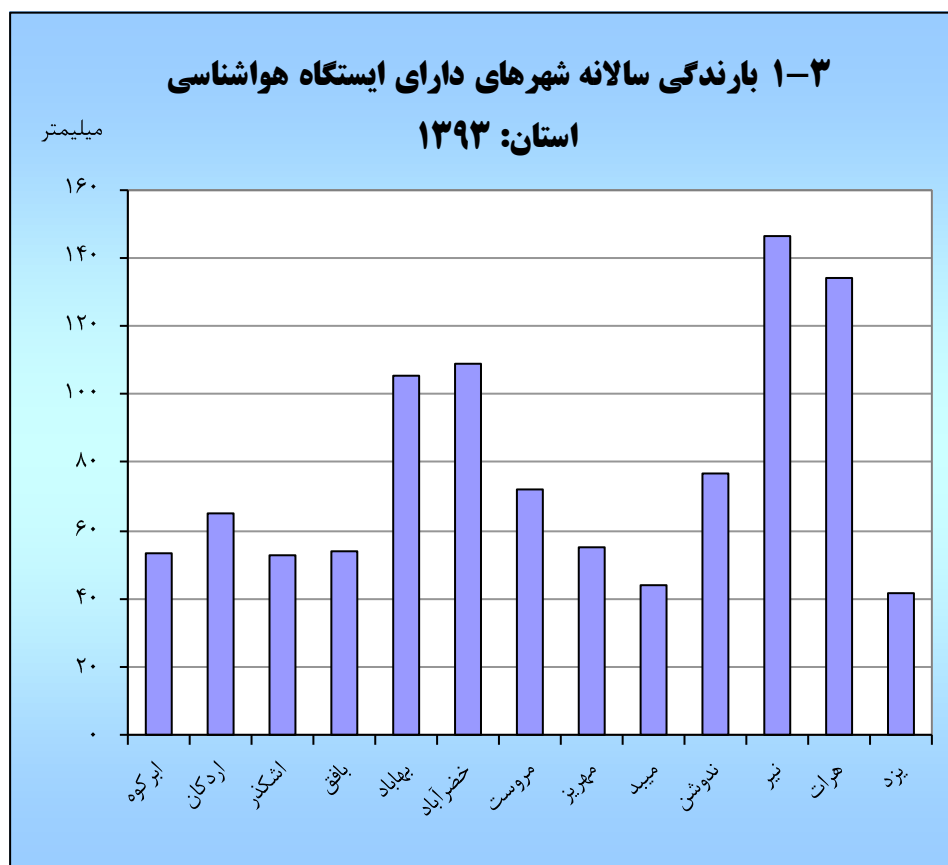
مأخذ- اداره کل هواشناسی استان یزد



مبنا: جدول ۱-۱۶ تا ۱-۲۹



مبنا: جدول ۱-۱۶ تا ۱-۲۹



مبنا: جدول ۱-۱۶ تا ۱-۲۹

۲۷-۱- اطلاعات هواشناسی ایستگاه چاه افضل بر حسب ماه: سال ۱۳۹۳

دمای هوا (درجه سلسیوس)					ماه
کمینه مطلق	بیشینه مطلق	میانگین	میانگین کمینه	میانگین بیشینه	
۰	۳۴/۴	۱۷/۳	۹	۲۵/۵	فروردین
۱۱	۳۵/۲	۲۲/۷	۱۵/۲	۳۲/۲	اردیبهشت
۱۷/۸	۴۲/۴	۲۹/۱	۲۰/۲	۳۸	خرداد
۱۹/۲	۴۲/۲	۳۱/۸	۲۲/۴	۴۱/۲	تیر
۱۵/۸	۴۴/۲	۳۱/۶	۲۲/۴	۴۰/۸	مرداد
۱۱/۴	۳۹/۰	۲۶/۲	۱۵/۲	۳۷	شهریور
۶/۸	۳۶/۴	۲۲/۱	۱۲/۵	۳۱/۷	مهر
-۴/۶	۲۹/۰	۱۱/۳	۲/۵	۲۰/۱	آبان
-۳/۴	۲۳/۶	۸/۲	۰/۸	۱۵/۶	آذر
-۶/۸	۲۴/۴	۷/۴	-۱/۱	۱۵/۹	دی
-۵/۸	۲۹/۲	۱۱/۹	۳/۲	۲۰/۶	بهمن
-۵/۶	۲۷/۲	۱۰/۲	۲	۱۸/۴	اسفند

ماه	بارندگی ماهانه (میلیمتر)	حد اکثر بارندگی در یک روز (میلیمتر)	رطوبت نسبی (درصد)	تعداد روزهای یخبندان	تعداد روزهای همراه باگرد و غبار	ساعات آفتابی (ساعت)	حداکثر سرعت وزش باد (متر بر ثانیه)
فروردین	۴	۱	۴۳	۱	*	*	۲۰
اردیبهشت	۰	۰	۳۹	۰	*	*	۲۰
خرداد	۰	۰	۳۱	۰	*	*	۲۰
تیر	۰	۰	۱۸	۰	*	*	۰
مرداد	۰	۰	۱۸	۰	*	*	۰
شهریور	۰	۰	۱۸	۰	*	*	۰
مهر	۰	۰	۲۳	۰	*	*	۲۰
آبان	۴	۳	۵۰	۱۵	*	*	۰
آذر	۱۴	۷	۶۵	۱۳	*	*	۲۰
دی	۰/۵	۰/۵	۵۰	۲۱	*	*	۲۰
بهمن	۱/۵	۱/۵	۵۵	۹	*	*	۲۰
اسفند	۳/۵	۱/۵	۵۶	۱۰	*	*	۱۰

مأخذ- اداره کل هواشناسی استان یزد

۲۸-۱- اطلاعات هواشناسی ایستگاه هرات بر حسب ماه: سال ۱۳۹۳

دمای هوا (درجه سلسیوس)					ماه
کمینه مطلق	بیشینه مطلق	میانگین	میانگین کمینه	میانگین بیشینه	
۳۰/۲	۲/۴	۱۶/۷	۱۰/۱	۲۳/۲	فروردین
۳۲	۱۰/۸	۲۱/۶	۱۴/۲	۲۸/۹	اردیبهشت
۳۸/۶	۱۵/۶	۲۷/۵	۱۹/۸	۳۵/۲	خرداد
۳۹/۶	۱۹/۲	۳۰	۲۲/۱	۳۷/۸	تیر
۴۲	۱۸/۶	۳۰/۱	۲۲	۳۸/۲	مرداد
۳۶/۲	۱۴/۴	۲۵/۸	۱۷/۵	۳۴	شهریور
۳۴	۱۰/۲	۲۲/۱	۱۴/۳	۲۹/۸	مهر
۲۸	-۲/۴	۱۲/۳	۴/۷	۱۹/۹	آبان
۲۱/۶	-۱/۴	۹/۷	۲/۹	۱۶/۵	آذر
۲۰/۴	-۴	۸/۸	۲/۷	۱۴/۹	دی
۲۳/۲	-۴/۴	۱۱/۳	۴/۸	۱۷/۷	بهمن
۲۲/۲	-۲/۸	۹	۳	۱۵	اسفند

ماه	بارندگی ماهانه (میلیمتر)	حد اکثر بارندگی در یک روز (میلیمتر)	رطوبت نسبی (درصد)	تعداد روزهای یخبندان	تعداد روزهای همراه باگرد و غبار	ساعات آفتابی (ساعت)	حداکثر سرعت وزش باد (متر بر ثانیه)
فروردین	۷/۶	۶۳	۳۵	۰	۲	۲۶۵/۲	۱۶
اردیبهشت	۱/۱	۰/۸	۳۰	۰	۲	۲۸۹/۶	۱۸
خرداد	۰	۰	۱۶	۰	۲	۳۳۶/۵	۲۳
تیر	۰	۰	۲۰	۰	۲	۳۵۱/۶	۱۲
مرداد	۰	۰	۱۷	۰	۲	۳۴۸/۷	۱۲
شهریور	۰	۰	۱۶	۰	۰	۳۳۱/۷	۱۱
مهر	۰	۰	۲۲	۰	۰	۲۹۹/۸	۱۳
آبان	۰	۰	۳۱	۶	۰	۲۷۳/۴	۱۴
آذر	۲۰	۱۹	۴۵	۵	۰	۲۴۰	۱۳
دی	۲۶/۵	۱۸/۸	۴۳	۸	۱	۲۴۶/۲	۲۰
بهمن	۲/۸	۲/۵	۴۲	۶	۱	۲۲۸/۹	۲۴
اسفند	۷۶	۲۴	۵۱	۸	۱	۲۲۵/۴	۱۸

مأخذ- اداره کل هواشناسی استان یزد

۲۹-۱- اطلاعات هواشناسی ایستگاه مهریز بر حسب ماه: سال ۱۳۹۳

دمای هوا (درجه سلسیوس)					ماه
کمینه مطلق	بیشینه مطلق	میانگین	میانگین کمینه	میانگین بیشینه	
۲	۳۰/۶	۱۷/۱	۱۱	۲۳/۱	فروردین
۱	۳۲/۸	۲۲/۶	۱۶/۶	۲۸/۵	اردیبهشت
۱۹/۷	۳۸/۶	۲۸/۵	۲۲/۴	۳۴/۶	خرداد
۲۲/۹	۴۰/۵	۳۱/۴	۲۵	۳۷/۷	تیر
۲۰/۳	۴۱/۳	۳۱/۵	۲۵/۱	۳۷/۸	مرداد
۱۹/۱	۳۷/۴	۲۷/۶	۲۱/۱	۳۴	شهریور
۱۰/۲	۳۴/۹	۲۲/۹	۱۶/۶	۲۹/۲	مهر
۰/۴	۲۹/۵	۱۲/۶	۶/۵	۱۸/۶	آبان
۰/۵	۲۱/۷	۹/۴	۴/۱	۱۴/۶	آذر
-۲/۲	۲۲/۲	۸/۳	۲/۸	۱۳/۸	دی
-۱/۹	۲۵/۳	۱۲/۶	۷/۳	۱۷/۸	بهمن
-۲/۵	۲۱/۴	۹/۸	۵	۱۴/۶	اسفند

ماه	بارندگی ماهانه (میلیمتر)	حد اکثر بارندگی در یک روز (میلیمتر)	رطوبت نسبی (درصد)	تعداد روزهای یخبندان	تعداد روزهای همراه باگرد و غبار	ساعات آفتابی (ساعت)	حداکثر سرعت وزش باد (متر بر ثانیه)
فروردین	۴/۲	۱/۳	۳۰	۰	۰	۲۸۵/۳	۲۰
اردیبهشت	۳/۷	۲/۴	۲۵	۰	۰	۲۸۲/۱	۲۷
خرداد	۰	۰	۱۵	۰	۱	۳۴۶/۶	۱۹
تیر	۰	۰	۱۰	۰	۱	۳۶۷/۶	۱۵
مرداد	۰	۰	۱۱	۰	۱	۳۶۳/۴	۱۴
شهریور	۰	۰	۱۱	۰	۰	۳۴۵/۲	۱۶
مهر	۰	۰	۱۹	۰	۱	۳۰۰/۳	۱۵
آبان	۲/۸	۲/۷	۳۳	۰	۰	۲۶۸/۱	۲۰
آذر	۱۱/۶	۹/۱	۴۸	۰	۰	۲۱۹/۷	۱۲
دی	۱۱/۵	۸/۸	۴۲	۷	۰	۲۳۴/۲	۱۹
بهمن	tr	tr	۳۵	۳	۱	۲۲۰/۵	۱۵
اسفند	۲۱/۱	۹/۱	۴۸	۶	۱	۲۲۳/۱	۱۸

مأخذ- اداره کل هواشناسی استان یزد

۳۰-۱- جمع بارندگی سالانه شهرهای دارای ایستگاه همدیدی از بدو تاسیس تا پایان سال ۱۳۹۰ (میلیمتر)

شرح	بیشینه	کمینه	میانگین
ابرکوه	۴۹	۰	۵۷/۱
اردکان	۲۸/۵	۰	۶۲/۳
اشکذر	۱۹/۵	۰	۵۲/۷
بافق	۲۴/۱	۰	۴۵/۶
بهباد	۲۰	۰	۶۵/۸
تفت	۷۲	۰	۱۰۵/۶
مروست	۳۳/۸	۰	۶۰/۷
مهریز	۳۳	۰	۶۱/۷
میبد	۲۸/۷	۰	۵۰/۵
ندوشن	۵۸	۰	۹۲
هرات	۴۴/۵	۰	۸۷
یزد	۳۷	۰	۵۷
نیر	۴۰	۰	۱۹۸/۹
خضراآباد	۴۱	۰	۹۸

مأخذ- اداره کل هواشناسی استان یزد

۳۱-۱- دمای سالانه شهرهای دارای ایستگاه همدیدی از بدو تاسیس تا پایان سال ۱۳۹۰
(درجه سلسیوس)

شرح	بیشینه	کمینه	میانگین	بیشینه مطلق	کمینه مطلق
ابرکوه	۲۶/۴	۱۱	۱۸/۷	۴۳/۲	-۱۱/۸
اردکان	۲۷/۸	۱۰/۸	۱۹/۳	۴۷	-۱۳/۸
اشکذر	۲۸/۲	۱۰/۱	۱۹/۱	۴۶/۵	-۱۴
بافق	۲۹/۸	۱۳/۱	۲۱/۴	۴۷/۶	-۱۰/۸
بهباد	۲۶/۱	۱۱	۱۸/۵	۴۵	-۱۷
تفت	×	×	×	×	×
مروست	۲۶/۲	۹/۲	۱۷/۷	۴۳/۴	-۱۲
مهریز	۲۵/۷	۱۲/۸	۱۹/۳	۴۳/۵	-۹/۴
میبد	۲۷/۲	۱۱/۵	۱۹/۴	۴۵/۸	-۱۴/۶
ندوشن	۲۱/۷	۶/۸	۱۴/۳	۳۹/۸	-۲۲
هرات	۲۶	۱۱/۶	۱۸/۸	۴۶/۶	-۱۰
یزد	۲۷/۴	۱۳/۲	۲۰/۳	۴۵/۶	-۱۰/۸
نیر	۱۷/۹	۵/۹	۱۱/۹	۳۶	-۲۱
خضراآباد	۲۳/۵	۱۳/۴	۱۸/۵	۴۴	-۱۴

مأخذ- اداره کل هواشناسی استان یزد

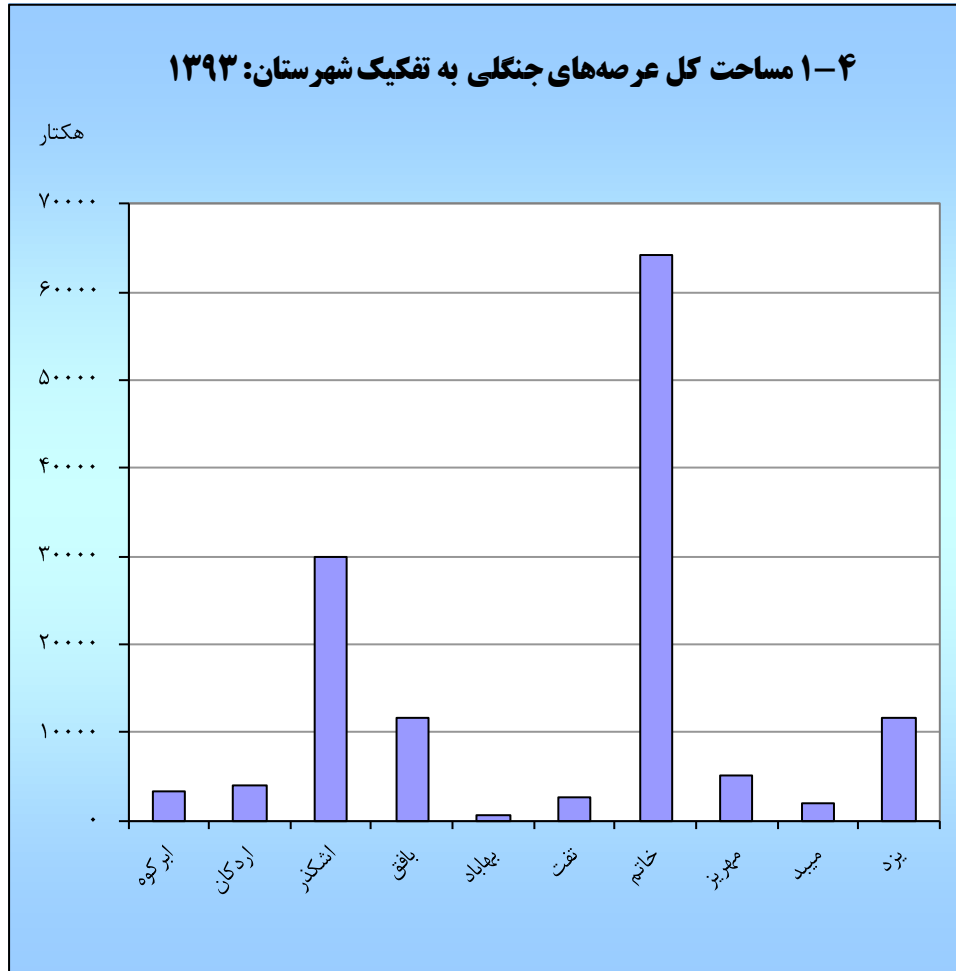
۳۲-۱- مساحت پارک‌های جنگلی طبیعی، فضاهای سبز و ذخیره‌گاه‌های جنگلی در پایان سال ۱۳۹۳ (هکتار)

ذخیره گاه‌های جنگلی	فضاهای سبز ^(۲)	پارک های جنگلی طبیعی	جمع کل عرصه‌های جنگلی ^(۱)	شهرستان
۱۱۱۴	۷۶۸	۰	۱۳۴۷۸۱	کل استان
۰	۶۵	۰	۳۲۳۶	ابرقوه.....
۰	۷۶	۰	۳۹۰۶	اردکان.....
۰	۳۴	۰	۲۹۸۵۰	اشکذر.....
۲۴۰	۹	۰	۱۱۶۳۰	بافق.....
۰	۶	۰	۵۷۷	بهباد.....
۴۰	۱۲۴	۰	۲۵۹۱	تفت.....
۸۳۴	۵۴	۰	۶۴۳۰۰	خاتم.....
۰	۵۱	۰	۵۱۲۷	مهریز.....
۰	۴۲	۰	۱۸۲۶	میبد.....
۰	۳۰۷	۰	۱۱۷۳۸	یزد.....

(۱) منظور عرصه های طبیعی و دست کاشت است که براساس طرح پوشش گیاهی استان تهیه گردیده است.

(۲) فضاهای سبز: به علت تفویض مدیریت بعضی از فضاهای سبز شهرستانها به دهیاری ها، شهرداری ها و ...، مساحت فضاهای سبز تحت پوشش اداره کل منابع طبیعی و آبخیزداری استان نسبت به سال گذشته کاهش یافته است.

مأخذ- اداره کل منابع طبیعی و آبخیزداری استان یزد



مبنا: جدول ۳۲-۱