

جمهوری اسلامی ایران
سازمان برنامه و بودجه
مرکز آمار ایران

۷۰۴۸۶

سازمان برنامه و بودجه

۱۳۶۷

فرهنگ آبادیهای کشور

استان خراسان

۲-۱۱

جلد اول

فهرست نویسی پیش از انتشار

سرشماری عمومی کشاورزی ۱۳۶۷، فرهنگ آبادیهای کشور، استان خراسان /
تهیه کننده: مرکز آمار ایران - تهران: مرکز آمار ایران، ۱۳۶۹.
دو بست و شش، ۱۲۰۳ ص.، نکته، جدول.

۱. روستاها - ایران - خراسان. ۲. کشاورزی - ایران -
خراسان. ۳. خراسان - اوضاع روستایی. الف. مرکز آمار ایران.
ب. عنوان: فرهنگ آبادیهای کشور، استان خراسان.

۹۱۵/۵۰۰۲

DSR ۶

کتابخانه مرکز آمار ایران

شماره ... ۱۰۵۶۳۰۰۰۰

۱۹۱ ۱۵۱ ۱۲۷۰

مرکز آمار ایران

* سرشماری عمومی کشاورزی ۱۳۶۷، فرهنگ آبادیهای کشور، استان خراسان.

* تیراژ: ۲۰۰ نسخه

* تاریخ انتشار: اردیبهشت ۷۰

* شماره مسلسل نشریات مرکز آمار ایران: ۱۶۳۲

* شماره نشریات نتایج سرشماری عمومی کشاورزی: ۱۱ - ۲

* قیمت برای دوره سه جلدی: ۱۵۵۰۰ ریال

* چاپ در چاپخانه مرکز آمار ایران

تهران، گنجینه ۱۴۱۴، خیابان دکتر فاطمی، خیابان رهن معیری، تلفن ۶۵۵۰۶۱-۹

کلیه حقوق چاپ، نشر و تجدید چاپ منطبق بر مرکز آمار ایران است.

نفل مندرجات این نشریه با ذکر ماخذ آزاد است.

فهرست مندرجات

صفحه	عنوان	جلد اول
یک	پیشگفتار	
سه	تعاریف و مفاهیم	
پنج	توضیحات ضروری	
هفت	ویژگیهای عمده نقاط روستائی خراسان	
هشت	جدول الف- تعداد بخش، دهستان و آبادیهای استان برحسب شهرستان	
ند	جدول ب- تعداد آبادیهای استان برحسب دهستان، به تفکیک تعداد خانوار بهره‌بردار	
خانزده	جدول پ- تعداد انواع منابع آب کشاورزی آبادیهای استان برحسب دهستان	
سی	جدول ت- تعداد انواع ماشینها و ادوات کشاورزی آبادیهای استان برحسب دهستان	
چهل و چهار	جدول ث- تعداد دام بارکش و سواری، دام شخم‌رگا و نژاد خارجی و دورگه آبادیهای استان برحسب دهستان	
پنجاه و هشت	جدول ج- تعداد آبادیهای دارای هر یک از امکانات و تناسبات ... برحسب دهستان در استان	
هشتاد و شش	نقشه	جلد دوم
		جدول

جدول ۱- تعداد خانوار بهره‌بردار، منابع آب کشاورزی، ماشینهای کشاورزی و برخی دیگر از اطلاعات آبادیهای شهرستان:

۲	اسفراین
۱۸	بجنورد
۶۲	بیرجند
۲۲۶	تایباد
۲۶۸	تربت حیدریه
۳۷۲	تربت جام
۴۰۴	درگز
۴۱۶	سبزوار
۵۱۴	شیروان
۵۲۴	طیس
۵۵۰	فردوس
۵۹۶	قائانات
۴۶۸	قوچان
۶۸۰	کاشمر
۷۲۶	گناباد
۷۷۶	مشهد
۸۵۸	نیشابور

جدول ۲- تاسیسات، تسهیلات و امکانات موجود در آبادیهای شهرستان :

۹۱۸	اسفراین
۹۲۶	بجنورد
۹۴۸	بیجند
۹۸۴	تایباد
۹۹۰	تربت خیدریه
۱۰۱۴	تربت جام
۱۰۲۶	درگز
۱۰۳۴	سبزوار
۱۰۵۸	شیروان
۱۰۶۴	طس
۱۰۷۲	فردوس
۱۰۸۲	قائنات
۱۰۹۴	قوجان
۱۱۱۲	کاشمر
۱۱۲۲	گناباد
۱۱۳۰	مشهد
۱۱۷۸	نیشابور

۹۱۵/۸۰۰۳
۳۴
۱۳۵۱
۱۳۵۲
۱۳۵۳

پیشگفتار

سرشماری عمومی کشاورزی، جمع‌آوری اطلاعات مربوط به فعالیتهای کشاورزی کلیه بهره‌برداریهای کشاورزی کشور است.

انجام سرشماریهای عمومی طبق قانون به عهده مرکز آمار ایران است که با تصویب مقام ریاست جمهوری به اجرا درمی‌آید.

اطلاعات حاصل از سرشماریها به عنوان ابزاری مطمئن برای سیاستگذاری و برنامه‌ریزیهای توسعه اقتصادی و ارزیابی طرحهای اجرائی، مورد استفاده قرار می‌گیرد. همچنین نتایج سرشماری، چارچوبهای لازم را برای آمارگیریهای نمونه‌ای که به ضرورت باید در فاصله دو سرشماری انجام شود فراهم می‌کند. بر اساس تجارب به دست آمده و نیز توصیه‌های سازمانهای آماری و کشاورزی بین‌المللی انجام سرشماریهای کشاورزی در مقاطع ۵ یا ۱۰ ساله ضروری می‌نماید.

در ایران اولین آمارگیری کشاورزی در سطح کشور به روش نمونه‌گیری در سال ۱۳۳۹ انجام شد. در سال ۱۳۵۲ اولین سرشماری کشاورزی در سطح مناطق روستائی کشور با تکمیل یک پرسشنامه برای هر آبادی از طریق مصاحبه با مطلعین محلی به مرحله اجرا درآمد. در سال ۱۳۶۰، جهاد سازندگی به منظور دستیابی به اطلاعات پایهای در مورد نقاط روستائی کشور برای فراهم آوردن امکان انجام وظائف خود، باشیوهای تقریباً مشابه سرشماری کشاورزی ۱۳۵۲، به آبادیهای کشور مراجعه و ضمن تحقیق در مورد خصوصیات شناسنامه‌ای آبادیها، پارامهای از اطلاعات کشاورزی را نیز جمع‌آوری کرد.

فعالیتهای لازم برای تهیه طرح سرشماری عمومی کشاورزی ۱۳۶۷ و فراهم آوردن مقدمات اجرای آن، از سال ۱۳۶۳ با جمع‌آوری نیازهای آماری سازمانهای استفاده‌کننده از اطلاعات کشاورزی، در مرکز آمار ایران آغاز شد.

ابتداریتهای مختلف و ممکن برای انجام سرشماری کشاورزی بررسی شد و با استفاده از تجارب حاصل از سرشماریهای گذشته و با توجه به توصیه‌های سازمان خواربار و کشاورزی ملل متحد، یک طرح آزمایشی تهیه شد و در اسفند ماه ۱۳۶۴ در چندین دهستان از مناطق مختلف کشور به مرحله اجرا درآمد.

بر اساس تجارب به دست آمده از آزمایش طرح، با منظور کردن نظرات سازمانهای ذربط در حد امکانات اجرایی سرشماری، طرح نهایی تهیه شد.

سرشماری عمومی کشاورزی ۱۳۶۷ اولین سرشماری "عمومی" کشاورزی ایران است. در این سرشماری کلیه بهره‌برداریهایی کشاورزی مربوط به اشخاص حقیقی از طریق مراجعه به تک‌تک خانوارهای ساکن نقاط روستایی و شهری و نیز خانوارهای غیرساکن و بهره‌برداریهایی مربوط به اشخاص حقوقی از طریق مکانهای محل انجام فعالیتهای کشاورزی آنها تحت پوشش قرار گرفت.

برای اجرای سرشماری ابتدا فهرست برداری شهرهای بزرگ به منظور شناسایی بهره‌برداریهایی کشاورزی انجام شد. این فعالیت از اواخر سال ۱۳۶۶ آغاز و تا اوایل سال ۱۳۶۷ ادامه یافت. سپس مرحله اصلی عملیات اجرایی سرشماری به‌طور همزمان در سراسر کشور از تاریخ پنجم لغایت بیست و پنجم شهریور ماه ۱۳۶۷ انجام شد. در این مرحله با استفاده از فرم فهرست برداری، پرسشنامه بهره‌برداري کشاورزی و پرسشنامه آبادی، حجم عظیمی از اطلاعات آماری در زمینه کشاورزی جمع‌آوری شد. این اطلاعات به صورت جداول متعدد آماری، در زمینه‌های مختلف و برای هر یک از سطوح جغرافیایی قابل استخراج ارائه است. برخی از این آمارها که جنبه بنیادی داشته و دارای کاربرد بیشتری هستند در چند جلد و با در قالب چند مجموعه منتشر می‌شود. بقیه آمارهای قابل حصول، به ضرورت مورد استخراج و در اختیار استفاده‌کنندگان قرار خواهد گرفت.

فرهنگ آبادیها، یکی از مجموعه نشریات نتایج سرشماری عمومی کشاورزی است که در ۲۴ جلد (برای هر استان یک جلد) منتشر می‌شود. در این مجموعه، برای هر یک از آبادیهای کشور با استفاده از پرسشنامه آبادی، ۸۰ قلم اطلاعاتی ارائه شده است. این اقلام به‌طور عمده بیانگر خصوصیات اقتصادی اجتماعی مرتبط با فعالیتهای کشاورزی آبادی است. اسامی آبادیهای هر دهستان و دهستانهای هر بخش و بخشهای هر شهرستان، برحسب حروف الفبا مرتب شده است. شهرستانها که هر کدام قسمت جداگانه‌یی از نشریاستان را تشکیل می‌دهند نیز به همان ترتیب مرتب شده‌اند.

در هر جلد، علاوه بر اطلاعات یکیک آبادیها، سرجمع اطلاعات مربوط به دهستانها، بخشها، شهرستانها و بالاخره استان نیز در جداولی تنظیم و در ابتدای نشریه قرار داده شده است.

در هر نشریه تعدادی نکته وجود دارد که موقعیت استان را در کشور و موقعیت شهرستانها را در داخل استان و نیز نسیمات جغرافیایی شهرستانها و موقعیت آبادیهای را که در زمان سرشماری عمومی کشاورزی ۱۳۶۷ دارای بیست خانوار بهره‌بردار و بیشتر بود مانند مشخص می‌کند.

مرکز آمار ایران در اجرای سرشماری عمومی کشاورزی ۱۳۶۷ از همکاری نزدیک و صمیمانه سازمانهای دولتی، ارگانهای نظامی و انتظامی و نیز نهادهای انقلاب اسلامی برخوردار بوده است و برخورد فرض می‌داند از کلیه آنها به ویژه سازمان برنامه و بودجه استانها، وزارت کشاورزی، وزارت جهادسازندگی و وزارت آموزش و پرورش و همچنین مردم فداکار ایران که با همیاری و مساعدت خود امکان اجرای موفقیت‌آمیز این طرح را فراهم آوردند سپاسگزار می‌کند.

امید است اطلاعات این مجموعه بتواند تا انتشار نتایج تفصیلی سرشماری عمومی کشاورزی ۱۳۶۷ پاسخگوی بخشی از نیازهای آماری کشور باشد.

مرکز آمار ایران

DSR
۴
۱۳۹۷
۱۱
۱۳۹۷
۲۰

تعاریف و مفاهیم

آبادی (نقطه روستایی)

در این سرشماری، آبادی به مجموعه یک یا چند مکان و اراضی به هم پیوسته (اعم از کشاورزی و غیر کشاورزی) گفته می‌شود که خارج از محدوده شهرها (نقاط دارای شهرداری) واقع شده و دارای محدوده ثابتی یا عرفی مستقل باشد. به این ترتیب نه تنها دهات، بلکه مزارع، قهوه‌خانه‌ها، معادن، ایستگاه‌های راه آهن و... نیز آبادی محسوب می‌شوند، مشروط بر آنکه محدوده ثابتی یا عرفی مستقلی داشته باشند و یا لااقل در محدوده آبادیهای دیگر با هیچ یک از شهرها قرار نگرفته باشند. بدیهی است مزارع و مکانهایی که در محدوده یک شهر با آبادی قرار گرفته‌اند، جزو همان شهر با آبادی منظور می‌شوند. آبادی ممکن است مسکونی یا غیرمسکونی باشد.

خانوار

خانوار از چند نفر تشکیل می‌شود که با هم در یک اقامتگاه زندگی می‌کنند، با یکدیگر هم‌خرج هستند و معمولاً با هم غذا می‌خورند. فردی که به تنهایی زندگی می‌کند، نیز خانوار تلقی می‌شود.
- خانوار معمولی: خانوار با تعریف فوق، اکثر افراد کشور را در بر می‌گیرد و به همین دلیل، این گونه خانوارها، "خانوار معمولی" نیز نامیده می‌شود.

خانوار معمولی ساکن: خانواری که در اقامتگاه ثابت سکونت دارد، "خانوار معمولی ساکن" نامیده می‌شود.

خانوار معمولی غیرساکن: خانواری که در زمان سرشماری در اقامتگاه ثابتی سکونت ندارد "خانوار معمولی غیر ساکن" نامیده می‌شود. این دسته از خانوارها شامل سه گروه زیر است:

- ۱- خانوارهایی که در زمان سرشماری در کوچ به سر می‌برند و یا در خارج شهرها و آبادیها در زیر چادر زندگی می‌کنند.
 - ۲- خانوارهایی که در محل ثابتی زندگی نمی‌کنند و به طور مداوم محل زندگی خود را تغییر می‌دهند، مانند گولپها.
 - ۳- خانوارهایی که محل زندگی مشخصی ندارند و شبها معمولاً "در پارکها، خرابه‌ها، زیرپلها و... بیتوته می‌کنند.
- در مقابل خانوار معمولی، خانوار دستجمعی تعریف شده است و عبارت است از مجموعه افرادی که به دلیل داشتن هدف یا ویژگیهای مشترک مانند تحصیل، بیماری روانی، خدمت وظیفه و... با هم در یک موسسه از قبیل خوابگاه دانشجویی، آسایشگاه روانی، پادگان نظامی و... زندگی می‌کنند.

در این سرشماری اعضاء خانوار دستجمعی همراه با سایر اعضاء خانوار معمولی خود سرشماری می‌شوند.

۷۹

خانوار بهره‌بردار

خانوار بهره‌بردار: خانوارهایی که حداقل یکی از اعضای آنها "بهره‌بردار کشاورزی" است، خانوار بهره‌بردار نامیده می‌شود. بهره‌برداری و بهره‌بردار کشاورزی: کلیه فعالیت‌های کشاورزی که تحت‌ادار یک یا چند نفر قرار دارد، یک واحد تولیدی کشاورزی است که آنرا "بهره‌برداری کشاورزی" می‌نامیم. اداره‌کننده یا اداره‌کنندگان بهره‌برداری که مسئولیت امور فنی و اقتصادی بهره‌برداری را به عهده دارند و سود و زیان بهره‌برداری متوجه آنها است "بهره‌بردار" نامیده می‌شود.

اقامتگاه معمولی

اقامتگاه معمولی خانوار محلی است که خانوار در زمان سرشماری در آنجا زندگی می‌کند، بشرط اینکه اقامتگاه دیگری نداشته باشد. چنانچه خانواری در زمان سرشماری بیش از یک اقامتگاه داشته باشد، اقامتگاه معمولی آن، محلی است که بیشترین مدت سال را در آنجا به سر می‌برد.

توضیحات ضروری

— در این نشریه ، هر آبادی دارای شماره ردیف و کد آبادی است . شماره ردیف آبادی برای پیگیری اطلاعات آبادی در صفحه دوم (دنباله) هر جدول پیش‌بینی شده‌است . این شماره در هر دهستان از یک شروع شده و به طور مسلسل تا آخرین آبادی همان دهستان ادامه یافته و در اولین ستون سمت راست کلیه صفحات جداول ۱ و ۲ درج شده است . کد هر آبادی یک عدد شش رقمی منحصر به فرد است که در مدارک مرکز آمار ایران مشخص‌کننده هویت آبادی است و درج آن در جداول این نشریه صرفاً " برای تشخیص آبادیهای همنام از یکدیگر است .

— در مورد تعداد هر نوع دام ، هر جا که به گروه خاصی از آن اشاره شده‌است ، کلیه سنین از هردو جنس نروماده مورد نظر است . مثلاً " تعداد اسب شامل اسب نر ، ماده‌یان و کره‌اسب و تعداد گاو شامل گاو نر و ماده و گوساله است . در مواردی که گروه خاصی از یک نوع دام مشخص شده‌است ، شامل سنین یا جنس خارج از آن گروه نمی‌شود . مثلاً " در تعداد گاو شخم فقط تعداد گاوهایی که از آنها برای شخم استفاده می‌شود مورد نظر است .

— علاوه بر اطلاعات مندرج در مجموعه نشریات " فرهنگ آبادیهای کشور " اطلاعات مربوط به امکانات ماهیگیری و تولید نباتات دارویی - صنعتی در آبادیهای کشور هر کدام در یک جلد به طور جداگانه ارائه می‌شود .

— منظور از تعداد خانوار بهره‌بردار آبادی ، خانوارهای بهره‌بردار ساکن آبادی است که قائمگام معمولی آنها در زمان سرشماری در آن آبادی واقع بوده‌است . تعداد خانوار بهره‌بردار ارائه شده برای هر یک از محدوده‌های دهستان ، بخش ، شهرستان و استان ، عبارت است از خانوارهای بهره‌بردار ساکن در کلیه آبادیهایی که در همان محدوده قرار دارد .

— در ستون‌های ۳۱ ، ۳۲ و ۳۳ (که تحت عنوان سایر ارائه شده‌است) ، وجود علامت * در مقابل نام هر آبادی نشان می‌دهد ، که برای دستیابی به سایر اطلاعات آبادی باید به منبع مورد اشاره در سرستون مربوط مراجعه شود . در این منابع فقط نام آبادیهای دارای علامت * به همان ترتیب ارائه شده در جدول ۱ ، به همراه اطلاعات مورد نظر درج شده‌است .

— علامت * در غیر از ستونهای ۳۱ تا ۳۳ جدول ۱ و نیز در جدول ۲ ، به معنای وجود تاسیسات و امکانات در آبادی است .

— علامت ۰ به معنای نامشخص بودن اطلاع در پرسشنامه آبادی است .

— علامت - به معنای غیر قطعی بودن رقم است .

— علامت « ب » به این مفهوم است که اطلاع در دست بررسی است. از این علامت در موارد زیر استفاده شده است :

الف— در مواردی که در آبادی، تعداد چاه عمیق بیشتر از ۵۰ ، چاه نیمه عمیق بیشتر از ۴۰۰ ، چاه آرتزین بیشتر از ۲۵ ، چشمه دائمی بیشتر از ۱۵۰ ، چشمه فصلی بیشتر از ۱۵۰ ، قنات بیشتر از ۱۰ و برکه بیشتر از ۹ گزارش شده است . در این صورت ، در سر جمع ها (استان ، بخش و ...) این مقادیر به جای مقادیر گزارش شده منظور شده است .

ب— در مواردی که در آبادی ، عمق متوسط چاه عمیق بیشتر از ۱۷۰ متر ، چاه نیمه عمیق بیشتر از ۷۰ متر ، چاه آرتزین بیشتر از ۱۰۰ متر و یا عمق متوسط چاه عمیق کمتر از ۲۰ متر گزارش شده است .

— چنانچه در هر یک از ستونهای ۱۲ و ۲۱ جدول ت ، عدد ۳۵ درج شده باشد به این معنی است که سابقه استفاده از تراکتور یا کمباین بر حسب مورد ۳۵ سال یا بیشتر است .

— چنانچه در ستون ۱۵ جدول ت ، عدد ۳۰ درج شده باشد ، به این معنی است که سابقه استفاده از تیلر ، ۳۰ سال یا بیشتر است .

ویژگیهای عمده نقاط روستایی استان خراسان

استان خراسان بر اساس تقسیمات جغرافیایی زمان اجرای سرشماری عمومی کشاورزی ۱۳۶۷، دارای ۱۷ شهرستان، ۵۳۰ بخش، ۲۱۰ دهستان و ۲۰۶۰ آبادی بوده که از کل آبادیها، ۴۳ درصد دارای سکنه و بقیه خالی از سکنه است. مقایسه شهرستانهای استان نشان می‌دهد که شهرستان مشهد با ۵۵۶۷۶ خانوار بهره‌بردار بیشترین تعداد خانوار بهره‌بردار را داراست و نیز شهرستان بیرجند با ۴۳۰۳ آبادی (دارای سکنه و خالی از سکنه) بیشترین تعداد آبادی‌ها را در بین شهرستانهای استان به خود اختصاص داده است.

بر اساس نتایج سرشماری عمومی کشاورزی ۱۳۶۷ از ۲۰۶۰ آبادی استان ۴۲۳۳ آبادی دارای ۸۷۲۹ حلقه چاه عمیق برای استفاده در فعالیت‌های کشاورزی است.

علاوه بر آن ۳۳۳۶ حلقه چاه نیمه عمیق در ۱۴۷۱ آبادی و ۳۹ حلقه چاه آرتزین در ۱۵ آبادی از این استان گزارش شده است. تعداد آبادیهای دارای چشمه ۵۳۷۵ آبادی با ۱۰۲۲۲ چشمه دائمی و ۴۰۹۳ چشمه فصلی و تعداد آبادیهای دارای قنات ۸۹۶۶ آبادی با ۱۱۴۳۸ رشته قنات است. همچنین تعداد ۱۲۲۵ آبادی با انشعاب نهر یا کانال و ۱۸۹ آبادی به وسیله موتور پمپ از آب "رودخانه دائمی" استفاده می‌کنند.

از تعداد ۸۷۲۹ حلقه چاه عمیق استان، بیشترین سهم را شهرستان تربت حیدریه با ۲۰ درصد و کمترین سهم را شهرستان درگز با ۰/۲ درصد داراست. بیشترین تعداد چاه نیمه عمیق در این استان متعلق به شهرستان سبزوار با ۵۰۷ حلقه و کمترین تعداد متعلق به شهرستان کاشمر با ۲۶ حلقه است. از نظر تعداد قنات، شهرستان بیرجند با دارا بودن ۲۶ درصد از قنات‌های استان در مرتبه اول قرار دارد.

آبادیهای استان خراسان جمعا "دارای ۲۴۷۷۴ دستگاه تراکتور، ۴۹۵ دستگاه تیلر و ۴۲۱ دستگاه کمباین است ۶۱ درصد تراکتورها از نوع اونیورسال، ۲۱ درصد از نوع مسی فرگوسن ۵ درصد از نوع جان‌دیر و ۱۳ درصد بقیه را سایر انواع است. کمباین‌های استان، ۴۵ درصد از نوع جان‌دیر، ۱۷ درصد از نوع مسی فرگوسن و ۳۸ درصد بقیه از سایر انواع هستند. در این استان همچنین تعداد ۱۳۹۶۵ دستگاه ماشین خرنکوب گندم و جو، ۱۶۵۰۴ دستگاه موتور پمپ آب، ۴۱۴ دستگاه علفچین (مور) ۲۶۶۱ دستگاه دروگر و بالاخره ۵۷۴۶ دستگاه سمپاش موتوری گزارش شده است.

جدول الف - تعداد بخش، دهستان و آبادیهای استان بروجرد شهرستان

کتابدی			دهستان	بخش	شهرستان
خال زرگنده	دارای گنده	جمع			
۶	۵	۴	۳	۲	۱
۱۱۸۱۲	۸۷۸۹	۲۰۶۰۱	۲۱۰	۵۳	استان خراسان
۱۲۲	۱۹۱	۳۱۳	۷	۲	شهرستان امیران
۲۷۹	۶۷۹	۹۵۸	۱۴	۴	شهرستان بجنورد
۲۵۸۲	۱۷۲۱	۴۳۰۳	۲۰	۴	شهرستان بیرجند
۳۵۲	۲۵۹	۶۱۱	۳	۱	شهرستان شامیران
۱۵۱۱	۸۹۹	۲۴۱۰	۱۷	۶	شهرستان تربتحدیدریه
۱۹۳	۵۴۴	۷۳۷	۶	۲	شهرستان تربتجام
۳۹	۱۷۹	۲۱۸	۱۰	۴	شهرستان درگز
۱۶۴۵	۵۴۳	۲۱۸۸	۲۳	۴	شهرستان سرزوار
۳۳	۱۲۸	۱۶۱	۸	۱	شهرستان شیروان
۳۳۴	۲۴۷	۵۸۱	۹	۲	شهرستان طبس
۷۵۰	۲۶۵	۱۰۱۵	۱۷	۳	شهرستان فردوس
۸۲۸	۳۷۳	۱۲۰۱	۸	۱	شهرستان قاشانات
۲۵۷	۴۲۳	۶۸۰	۱۶	۳	شهرستان قوچان
۲۹۵	۲۲۱	۵۱۶	۸	۴	شهرستان دماهر
۸۷۱	۳۶۵	۱۲۳۶	۸	۲	شهرستان گناباد
۵۴۸	۱۲۷۰	۱۸۱۸	۲۲	۷	شهرستان مشهد
۶۷۱	۶۷۲	۱۳۴۳	۱۳	۴	شهرستان نیشابور

جدول ب - تعداد آبریه‌های استان هرمزگان، به تفکیک تعداد خانوار بره برودار

تقسیمات جزایری	کل	بره‌های آبریه‌دار									
		۱	۲	۳	۴	۵	۶	۷	۸	۹	۱۰
استان خراسان	۲۰۶۰۱	۶۲۶	۱۶۲۷	۱۶۲۷	۱۶۲۷	۱۶۲۷	۱۶۲۷	۱۶۲۷	۱۶۲۷	۱۶۲۷	۱۶۲۷
شهرستان انزلی	۲۱۳	۱۶	۲۵	۲۱	۱۶	۱۶	۱۶	۱۶	۱۶	۱۶	۱۶
بخش میاموشان آباد	۱۱۸	۳	۸	۲	۳	۳	۳	۳	۳	۳	۳
دهستان بیاموشان	۴۷	۲	۳	۱	۱	۱	۱	۱	۱	۱	۱
دهستان صفی آباد	۷۱	۱	۳	۱	۳	۱	۳	۱	۳	۱	۳
بخش مرکزی	۱۶۵	۱	۳	۱۷	۳۱	۳۱	۳۱	۳۱	۳۱	۳۱	۳۱
دهستان حومه	۲۰	۰	۲	۳	۳	۳	۳	۳	۳	۳	۳
دهستان رزق آباد	۶۵	۰	۱	۷	۱۸	۸	۳	۲	۲	۲	۲
دهستان وزیران	۴۲	۱	۲	۳	۳	۳	۳	۳	۳	۳	۳
دهستان نریمان	۲۳	۰	۲	۱۰	۳	۰	۱	۵	۱۱	۱۱	۱۱
دهستان میاندو	۳۵	۰	۰	۳	۱۰	۳	۰	۱	۱۳	۱۳	۱۳
شهرستان بندرورد	۹۵۸	۱	۲۶	۶۸	۱۲۰	۱۲۲	۵۲	۵۲	۹۹	۹۹	۹۹
بخش چابرم	۳۳۳	۰	۷	۵	۱۴	۲۲	۱۴	۵	۲۲	۲۲	۲۲
دهستان چابرم	۱۵۰	۰	۲	۰	۱	۳	۳	۱	۷	۷	۷
دهستان سنخو است	۲۴	۰	۲	۳	۱	۵	۳	۱	۴	۴	۴
دهستان شکان	۷۲	۰	۲	۰	۱۰	۱۲	۷	۲	۲	۲	۲
دهستان میانکوه سار است	۲۷	۰	۰	۱	۲	۲	۰	۰	۸	۸	۸
بخش جرشان	۲۰۱	۱	۱	۱۷	۳۴	۳۴	۱۹	۲۵	۲۳	۲۳	۲۳
دهستان جرشان	۷۴	۱	۱	۶	۷	۸	۳	۸	۷	۷	۷
دهستان خساربه	۴۶	۰	۰	۳	۱۰	۹	۹	۷	۷	۷	۷
دهستان کیرمان	۳۰	۰	۰	۲	۷	۶	۱	۲	۶	۶	۶
دهستان بخودلی	۵۱	۰	۰	۸	۷	۱۰	۶	۶	۲	۲	۲
بخش مانه و سملقان	۱۶۱	۰	۸	۱۶	۲۳	۲۱	۹	۱۲	۲۲	۲۲	۲۲
دهستان سملقان	۷۹	۰	۵	۱۳	۱۳	۸	۳	۲	۱۱	۱۱	۱۱
دهستان مانه	۱۱۲	۰	۳	۳	۱۰	۱۳	۶	۹	۱۱	۱۱	۱۱
بخش مرکزی	۲۳۳	۰	۱۰	۲۰	۵۰	۳۵	۱۰	۱۱	۲۲	۲۲	۲۲
دهستان چناران	۲۰	۰	۵	۵	۳	۱	۰	۰	۱	۱	۱
دهستان حومه	۱۰۷	۰	۳	۱۳	۱۳	۱۳	۳	۶	۱۱	۱۱	۱۱
دهستان کسپار	۴۹	۰	۲	۱	۱۵	۱۲	۲	۲	۳	۳	۳
دهستان شرمخان	۵۷	۰	۰	۳	۱۸	۸	۳	۳	۷	۷	۷
شهرستان بیرجند	۴۳۳	۰	۱۰	۶۳	۱۲۰	۱۶۱	۶۲	۳۸۲	۱۳۶	۱۳۶	۱۳۶
بخش خوسف	۶۷۸	۰	۰	۸	۱۵	۴۵	۵۵	۶۱	۱۵۵	۱۵۵	۱۵۵
دهستان بیراکره	۱۱۶	۰	۰	۱	۳	۶	۶	۸	۱۷	۱۷	۱۷
دهستان خوسف	۲۹۸	۰	۰	۶	۷	۲۰	۲۱	۲۱	۷۰	۷۰	۷۰
دهستان قیس آباد	۳۶۴	۰	۰	۱	۵	۶	۲۸	۲۲	۶۸	۶۸	۶۸
بخش درمیان	۷۳۱	۰	۷	۲۸	۶۴	۱۲۲	۶۹	۳۰۱	۹۳۰	۹۳۰	۹۳۰
دهستان درج	۱۵۲	۰	۰	۱	۲	۲۰	۱۹	۸	۳۱	۳۱	۳۱
دهستان درمیان	۱۰۵	۰	۲	۶	۱۴	۱۴	۱۱	۱۵	۲۶	۲۶	۲۶
دهستان شاختات	۵۶۰	۰	۱	۱۶	۳۰	۲۶	۱۶	۱۰	۱۳	۱۳	۱۳
دهستان دهنس میشنا	۱۴۲	۰	۳	۱۲	۱۷	۲۶	۱۶	۸	۱۹	۱۹	۱۹
دهستان معروفان	۲۲	۰	۰	۱	۰	۳	۷	۶	۲	۲	۲
دهستان مومن آباد	۴۳۵	۰	۱	۵	۹	۲۲	۲۴	۱۶	۳۰	۳۰	۳۰

جدول ب - تعداد آبار دیمای استان بروجرد و دهستان بختکیک تعداد خانوار بهره بردار (دنباله)

تقسیمات جغرافیایی		کل	۱	۲	۳	۴	۵	۶	۷	۸	۹	۱۰	۱۱	۱۲
تقسیمات جغرافیایی		کل	۱	۲	۳	۴	۵	۶	۷	۸	۹	۱۰	۱۱	۱۲
۱	۲	۳	۴	۵	۶	۷	۸	۹	۱۰	۱۱	۱۲	۱۳	۱۴	۱۵
بخش مرازی	۱۳۰۸	۹۱۱	۱۷۶	۶۵	۵۸	۶۴	۲۴	۹	۱	۰	۰	۰	۰	۰
دهستان القور	۴۳۲	۲۱۹	۲۰	۲۲	۲۲	۲۴	۱۱	۴	۰	۰	۰	۰	۰	۰
دهستان شاه آباد	۳۴۲	۱۷۶	۱۱۱	۲۴	۱۵	۱۲	۳	۲	۰	۰	۰	۰	۰	۰
دهستان بهارجان	۵۳۲	۴۱۶	۴۵	۱۸	۲۱	۱۸	۱۰	۳	۱	۰	۰	۰	۰	۰
بخش تهنیتدان	۹۰۰	۴۶۱	۱۵۵	۹۵	۹۷	۶۵	۱۷	۸	۲	۰	۰	۰	۰	۰
دهستان بروجرد	۵۰	۳۰	۹	۸	۵	۶	۲	۰	۰	۰	۰	۰	۰	۰
دهستان بهسیران	۳۲	۱۰	۷	۲	۰	۰	۱	۰	۰	۰	۰	۰	۰	۰
دهستان سندان	۲۴	۷	۲	۲	۵	۲	۴	۰	۰	۰	۰	۰	۰	۰
دهستان چاهان	۱۰۳	۳۷	۱۸	۲۰	۱۵	۸	۱	۲	۰	۰	۰	۰	۰	۰
دهستان شوسف	۹۲	۵۰	۱۶	۹	۵	۱۱	۲	۰	۰	۰	۰	۰	۰	۰
دهستان مریخانه	۲۱۰	۱۱۶	۲۰	۱۸	۳۹	۱۵	۲	۰	۰	۰	۰	۰	۰	۰
دهستان مینان	۶۰	۳۶	۱۲	۱۲	۱۲	۰	۲	۱	۰	۰	۰	۰	۰	۰
دهستان نه	۲۶۶	۱۸۵	۵۳	۱۸	۱۶	۲۰	۳	۴	۰	۰	۰	۰	۰	۰
شهرستان شاپور آباد	۵۱۳	۲۷۴	۵۷	۳۴	۳۸	۴۳	۲۷	۲۰	۱۰	۰	۰	۰	۰	۰
بخش مرکزی	۵۱۳	۲۷۴	۵۷	۳۴	۳۸	۴۳	۲۷	۲۰	۱۰	۰	۰	۰	۰	۰
دهستان بهاولولایت	۱۴۳	۷۲	۸	۲	۵	۱۶	۲۰	۱۳	۳	۰	۰	۰	۰	۰
دهستان بهابینولایت	۲۳۸	۱۴۶	۲۷	۲۰	۳۰	۱۴	۶	۳	۲	۰	۰	۰	۰	۰
دهستان مریانولایت	۱۳۲	۵۵	۲۲	۱۲	۱۲	۱۰	۱۱	۳	۵	۰	۰	۰	۰	۰
شهرستان تربت حیدریه	۲۴۱۰	۱۷۵۸	۱۵۹	۴۶	۴۶	۱۴۷	۱۱۹	۸۳	۴۶	۶	۰	۰	۰	۰
بخش بیابک	۲۰۱	۱۸۸	۰	۰	۰	۱	۲	۴	۱	۰	۰	۰	۰	۰
دهستان بیابک	۲۰۱	۱۸۸	۰	۰	۰	۱	۲	۴	۱	۰	۰	۰	۰	۰
بخش ذوق	۳۷۱	۲۳۸	۱۲	۷	۱۲	۳۶	۲۷	۱۸	۹	۱	۰	۰	۰	۰
دهستان بهالخورف	۱۰۱	۶۹	۲	۰	۴	۴	۱۳	۷	۲	۰	۰	۰	۰	۰
دهستان بهابین خورف	۶۹	۴۴	۴	۱	۳	۴	۶	۲	۱	۰	۰	۰	۰	۰
دهستان چله زوزن	۱۱۸	۸۹	۵	۵	۴	۸	۶	۴	۲	۰	۰	۰	۰	۰
دهستان میان خورف	۸۳	۴۶	۶	۱	۲	۲۰	۳	۴	۲	۰	۰	۰	۰	۰
بخش رشتخوار	۲۸۴	۲۰۹	۹	۶	۲	۲۴	۱۷	۹	۸	۰	۰	۰	۰	۰
دهستان رشتخوار	۱۱۸	۷۷	۶	۳	۱	۱۴	۱۱	۵	۱	۰	۰	۰	۰	۰
دهستان سندان	۱۶۶	۱۳۲	۳	۲	۱	۱۰	۶	۴	۷	۰	۰	۰	۰	۰
بخش قریش آباد	۳۲۱	۲۱۵	۷۵	۷	۱	۵	۵	۸	۴	۰	۰	۰	۰	۰
دهستان ازمنند	۴۴	۳۳	۱	۰	۰	۲	۲	۴	۱	۰	۰	۰	۰	۰
دهستان محروکات	۲۷۷	۱۸۲	۷۴	۷	۱	۲	۳	۴	۳	۰	۰	۰	۰	۰
بخش گدکن	۶۵۰	۵۱۴	۱۶	۱۱	۱۴	۳۸	۳۱	۱۸	۷	۰	۰	۰	۰	۰
دهستان بهالارخ	۱۹۳	۱۴۷	۳	۶	۸	۱۷	۹	۱	۲	۰	۰	۰	۰	۰
دهستان بهابینارخ	۸۱	۵۹	۱	۱	۰	۵	۷	۱	۱	۰	۰	۰	۰	۰
دهستان رخ	۱۱۶	۸۴	۷	۱	۱	۱۲	۶	۴	۱	۰	۰	۰	۰	۰
دهستان گدکن	۱۴۷	۱۲۵	۱	۱	۰	۱	۲	۲	۱	۰	۰	۰	۰	۰
دهستان میانارخ	۱۱۳	۸۹	۴	۲	۵	۳	۶	۴	۰	۰	۰	۰	۰	۰
بخش مرکزی	۵۸۳	۳۸۴	۴۷	۱۵	۱۵	۴۳	۲۷	۲۶	۱۴	۲	۰	۰	۰	۰
دهستان بهالولایت	۱۰۲	۵۵	۶	۶	۵	۱۱	۸	۸	۲	۰	۰	۰	۰	۰
دهستان بهابینولایت	۱۵۰	۱۰۱	۱۴	۳	۲	۱۶	۷	۶	۱	۰	۰	۰	۰	۰
دهستان زاوه	۳۴۱	۲۳۸	۲۷	۶	۸	۱۶	۲۲	۱۲	۱۰	۲	۰	۰	۰	۰

جدول ب - تعداد آبار و پمپ‌ها در استان بروجرد و شهرستان بروجرد (تعداد)

تقسیمات جزئیاتی	کل	شهرستان بروجرد									
		۱	۲	۳	۴	۵	۶	۷	۸	۹	۱۰
شهرستان بروجرد	۷۲۷	۲۰۰	۱۳۶	۵۴	۵۲	۹۷	۶۳	۲۴	۱۱	۰	۰
بخش چیتاباد	۱۶۵	۵	۸	۲۳	۴۶	۲۰	۱۰	۰	۰	۰	
دهستان چیتاباد	۵۴	۲	۱	۱۴	۱۴	۲	۲	۰	۰	۰	
دهستان صالح آباد	۲۶	۰	۰	۲	۲	۸	۲	۰	۰	۰	
دهستان قلعه حصار	۷۵	۲	۲	۲۳	۷	۱۰	۵	۰	۰	۰	
بخش مرکزی	۵۷۲	۲۴۷	۱۳۱	۴۶	۲۹	۵۱	۱۴	۱۱	۰	۰	
دهستان بیلاجام	۲۴۱	۱۰۱	۵۸	۲۵	۵	۱۵	۷	۲	۰	۰	
دهستان پایین‌چام	۹۳	۳۶	۸	۵	۷	۲۱	۱۳	۱	۰	۰	
دهستان میان‌چام	۲۴۸	۱۱۰	۶۵	۱۶	۱۷	۱۵	۱۳	۵	۰	۰	
شهرستان درگز	۲۱۸	۶۶	۲۵	۱۶	۲۶	۴۵	۹	۰	۰	۰	
بخش چابکلر	۸۲	۲۸	۹	۸	۹	۱۶	۲	۰	۰	۰	
دهستان قورماتلو	۵۰	۲۰	۴	۴	۵	۱۲	۱	۰	۰	۰	
دهستان میان‌کوه	۳۲	۸	۴	۴	۴	۶	۱	۰	۰	۰	
بخش لطف آباد	۱۹	۳	۱	۲	۱	۵	۲	۰	۰	۰	
دهستان قلعه حاتم	۱۱	۲	۱	۲	۰	۲	۱	۰	۰	۰	
دهستان لطف آباد	۸	۱	۰	۰	۰	۱	۱	۰	۰	۰	
بخش مرکزی	۳۶	۹	۸	۴	۶	۶	۳	۰	۰	۰	
دهستان سر داباد	۱۰	۲	۲	۱	۲	۱	۰	۰	۰	۰	
دهستان گلخندان	۲۶	۷	۶	۲	۴	۲	۰	۰	۰	۰	
بخش نوخندان	۸۱	۲۶	۷	۲	۱۰	۱۸	۱۴	۴	۰	۰	
دهستان تکاب	۲۰	۱۱	۰	۲	۰	۲	۰	۰	۰	۰	
دهستان درون‌آر	۲۱	۸	۱	۲	۱	۱۱	۵	۰	۰	۰	
دهستان کلاته پتار	۷	۰	۰	۲	۰	۲	۱	۰	۰	۰	
دهستان نوخندان	۲۳	۷	۳	۱	۲	۲	۶	۰	۰	۰	
شهرستان سبزوار	۲۱۸۸	۱۷۱۸	۹۳	۳۶	۳۶	۶۴	۱۰۴	۲۷	۲	۰	
بخش چغتای	۵۲۳	۴۱۳	۴	۵	۹	۱۴	۲۹	۸	۱	۰	
دهستان بیلاجین	۱۱۶	۸۱	۰	۱	۲	۵	۱۱	۳	۰	۰	
دهستان بهر آکوه	۱۷۳	۱۴۷	۳	۱	۴	۱	۷	۲	۰	۰	
دهستان پایین‌جورین	۲۸	۱۹	۰	۰	۲	۰	۳	۰	۰	۰	
دهستان چغتای	۱۰۲	۶۴	۰	۰	۰	۱	۴	۰	۰	۰	
دهستان حکم آباد	۳۲	۲۳	۰	۱	۱	۱	۵	۱	۰	۰	
دهستان میان‌جورین	۷۲	۴۹	۱	۲	۲	۲	۱۰	۱	۰	۰	
بخش داورزن	۲۲۵	۱۶۲	۱۶	۶	۲	۱۱	۱۲	۵	۰	۰	
دهستان بیاضین	۷۶	۶۱	۱	۱	۰	۵	۴	۰	۰	۰	
دهستان کاه	۷۴	۴۲	۱۲	۵	۱	۴	۳	۲	۰	۰	
دهستان مزینان	۷۵	۵۹	۲	۰	۱	۲	۴	۲	۰	۰	
بخش شفتاد	۶۸۳	۵۳۴	۱۸	۱۵	۱۹	۲۸	۳۶	۲۸	۵	۰	
دهستان تکابکوه مریش	۱۱۲	۹۹	۰	۰	۰	۴	۶	۳	۰	۰	
دهستان خواش	۲۲۷	۱۹۲	۴	۵	۵	۸	۷	۶	۰	۰	
دهستان ربع‌شامات	۷۲	۵۹	۱	۰	۱	۱	۶	۵	۰	۰	
دهستان زنج	۱۲۳	۱۰۰	۰	۲	۲	۳	۱۰	۵	۱	۰	
دهستان شامکان	۲۸	۲۱	۰	۰	۰	۱	۴	۴	۱	۰	

جدول ب - تعداد ایوهای استان بر حسب دهستان، پنجگنک تعداد خانوار برهه بر دوار (دنبال)

تعداد خانوار	۹۹۹۵۰	۹۹۹۱۰	۹۹۹۰۰	۹۹۸۵۰	۹۹۸۰۰	۹۹۷۰۰	۹۹۵۰۰	۹۹۴۰۰	۹۹۳۰۰	تعداد خانوار برهه بر دوار	کل	تقسیمات جزئیاتی
۱۲	۱۱	۱۰	۹	۸	۷	۶	۵	۴	۳	۲	۱	۱
۰	۰	۰	۲	۲	۴	۱	۱	۰	۹	۲۰	دهستان فروغین	
۰	۰	۰	۰	۵	۱۱	۱۰	۷	۱۲	۵۴	۱۰۰	دهستان کوه همایی	
۰	۲	۹	۲۸	۲۷	۱۱	۶	۱۰	۵۵	۶۰۹	۷۵۷	بخش مرکزی	
۰	۱	۲	۰	۵	۳	۲	۲	۳	۷۲	۹۱	دهستان مینان آباد	
۰	۱	۲	۱۱	۷	۰	۲	۱	۱	۲۰۹	۲۲۴	دهستان حاجی	
۰	۰	۱	۵	۱	۱	۰	۲	۹	۳۱	۵۱	دهستان قصبه غربی	
۰	۰	۱	۴	۲	۰	۰	۲	۲۲	۴۳	۷۴	دهستان قصبه جنوبی	
۰	۰	۲	۳	۱۰	۵	۰	۱	۱۰	۸۶	۱۱۷	دهستان قصبه شرقی	
۰	۰	۱	۱	۱	۱	۰	۱	۷	۶۴	۷۵	دهستان قصبه شمالی	
۰	۱	۴	۱	۱	۱	۰	۰	۳	۱۰۴	۱۱۵	دهستان کراب	
۰	۱	۷	۱۸	۲۵	۲۲	۷	۱۰	۱۹	۶۲	۱۷۱	شهرستان شیروان	
۰	۱	۷	۱۸	۲۵	۲۲	۷	۱۰	۱۹	۶۲	۱۷۱	بخش مرکزی	
۰	۰	۱	۲	۸	۲	۱	۲	۱	۵	۲۱	دهستان شکران	
۰	۰	۱	۲	۲	۵	۰	۰	۱۴	۲۸	۵۲	دهستان حومه	
۰	۰	۱	۲	۲	۰	۰	۰	۰	۵	۱۱	دهستان دودین	
۰	۰	۳	۳	۳	۳	۰	۰	۲	۱۴	۲۸	دهستان زوارم	
۰	۱	۰	۰	۲	۲	۱	۴	۰	۷	۱۸	دهستان زیارت	
۰	۰	۱	۰	۳	۲	۳	۲	۰	۲	۱۲	دهستان شیخ امیرانو	
۰	۰	۱	۰	۳	۴	۱	۰	۱	۱	۱۱	دهستان قلجق	
۰	۰	۱	۸	۲	۳	۱	۱	۱	۰	۱۷	دهستان گلپیان	
۰	۰	۱	۹	۱۱	۲۵	۴۳	۵۸	۸۶	۳۳۸	۵۸۱	شهرستان طبس	
۰	۰	۱	۴	۱۸	۲۳	۳۰	۲۸	۱۵۶	۳۶۰	۳۶۰	بخش دستگردان	
۰	۰	۱	۳	۱۱	۱۵	۱۵	۱۰	۶۵	۱۲۰	۱۲۰	دهستان دستگردان	
۰	۰	۰	۰	۴	۰	۲	۹	۹	۲۴	۲۴	دهستان ده محمد	
۰	۰	۰	۱	۳	۸	۱۳	۹	۸۲	۱۱۶	۱۱۶	دهستان کوه بیخاب	
۰	۰	۱	۸	۷	۱۷	۲۰	۲۸	۵۸	۱۸۲	۳۲۱	بخش مرکزی	
۰	۰	۱	۰	۲	۲	۱	۶	۹	۲۱	۲۱	دهستان اصفهک	
۰	۰	۰	۱	۳	۵	۵	۹	۳۴	۵۷	۵۷	دهستان چوخاه	
۰	۰	۱	۲	۱	۰	۱	۸	۲۴	۳۷	۳۷	دهستان حلوان	
۰	۰	۱	۱	۴	۴	۶	۱۲	۳۰	۵۹	۵۹	دهستان حومه	
۰	۰	۲	۲	۵	۹	۱۵	۲۲	۶۷	۱۲۲	۱۲۲	دهستان دیهوک	
۰	۰	۳	۱	۳	۰	۰	۱	۱۸	۲۵	۲۵	دهستان گریست	
۰	۱	۷	۱۴	۱۴	۲۰	۲۸	۳۷	۱۱۷	۷۷۷	۱۰۱۵	شهرستان نرگوس	
۰	۰	۱	۴	۵	۱۶	۲۲	۶۹	۲۱۱	۳۲۹	۳۲۹	بخش بشرویه	
۰	۰	۱	۰	۰	۱	۱	۹	۲۴	۳۶	۳۶	دهستان ارسک	
۰	۰	۰	۰	۱	۰	۲	۱۰	۶	۲۰	۲۰	دهستان اصفباک	
۰	۰	۰	۰	۲	۴	۲	۵	۱۲۱	۱۲۴	۱۲۴	دهستان بشرویه	
۰	۰	۱	۰	۱	۰	۰	۶	۶	۱۴	۱۴	دهستان غنی آباد	
۰	۰	۱	۰	۰	۰	۰	۴	۹	۲۱	۲۱	دهستان رقم	
۰	۰	۰	۰	۰	۱	۲	۶	۴	۱۳	۱۳	دهستان طرچ	
۰	۰	۰	۱	۰	۰	۰	۱۰	۱۷	۲۸	۲۸	دهستان فتح آباد	
۰	۰	۰	۱	۰	۰	۵	۸	۶	۲۰	۲۰	دهستان کرشد	
۰	۰	۰	۱	۲	۱	۲	۴	۹	۲۰	۲۰	دهستان نیکنان	
۰	۰	۰	۰	۰	۲	۲	۵	۹	۱۸	۱۸	دهستان هتوبه	
۰	۱	۴	۴	۴	۱۱	۸	۱۰	۳۴	۲۶۸	۳۴۴	بخش سر ایوان	
۰	۲	۰	۳	۱	۰	۱	۱	۷	۹۲	۱۰۶	دهستان ایسک	
۰	۱	۰	۲	۲	۴	۴	۵	۱۶	۸۴	۱۱۴	دهستان سر ایوان	
۰	۱	۱	۰	۲	۳	۴	۴	۱۱	۵۰	۷۷	دهستان هققله	

دوازده

جدول ب - تعداد آبار دیهائی استان بروجرد، به تفکیک تعداد خانوار بهره بردار (دنباله)

تقسیمات جزئیاتی	کُل	بهره بردار								
		۱	۲	۳	۴	۵	۶	۷	۸	۹
دهستان ماسعی	۴۷	۰	۰	۰	۲	۱	۰	۰	۰	۰
بخش مرکزی	۲۴۲	۱۴	۲۹۸	۵	۴	۳	۴	۳	۰	۰
دهستان حومه	۱۲۸	۵	۱۱۳	۱	۱	۰	۲	۰	۰	۰
دهستان خانکوک	۱۱۴	۶	۹۶	۲	۲	۱	۲	۰	۰	۰
دهستان مهوید	۱۰۰	۰	۸۹	۳	۱	۲	۲	۰	۰	۰
شهرستان قاشقات	۱۲۰۱	۶۵	۸۶۹	۲۷	۶۱	۹۰	۵۴	۳۰	۱۵	۰
بخش مرکزی	۱۲۰۱	۶۵	۸۶۹	۲۷	۶۱	۹۰	۵۴	۳۰	۱۵	۰
دهستان پمکوه	۱۲۵	۴	۸۷	۵	۵	۱۰	۶	۷	۱	۰
دهستان قاشق‌سحومه	۴۹۱	۲۷	۲۷۹	۷	۱۸	۲۹	۱۷	۹	۵	۰
دهستان زهان	۱۳۳	۱۰	۸۱	۶	۱۳	۴	۳	۳	۲	۰
دهستان شاهرخت	۵۹	۱	۴۷	۱	۳	۲	۲	۰	۰	۰
دهستان فندخت	۲۴	۱	۱۱	۲	۲	۸	۴	۴	۱	۰
دهستان ذریکک	۴۲	۲	۳۱	۶	۶	۶	۶	۰	۰	۰
دهستان آرزخت	۳۷	۳	۳۳	۳	۱	۹	۶	۲	۰	۰
دهستان شیمبلوک	۲۸۰	۱۶	۲۱۷	۷	۱۱	۱۲	۶	۵	۳	۰
شهرستان قروچان	۶۸۰	۶۵	۲۷۶	۱۲	۲۷	۱۰۵	۹۶	۷۶	۱۳	۰
بخش بیاجردیران	۱۰۰	۵	۱۵	۲	۷	۲۳	۲۶	۱۲	۰	۰
دهستان اوناز	۳۰	۲	۱۱	۰	۲	۶	۵	۴	۰	۰
دهستان پیرچارانلو	۱۹	۱	۱۱	۱	۱	۱	۱	۳	۰	۰
دهستان پیرستان	۱۷	۱	۱۱	۱	۱	۴	۲	۱	۰	۰
دهستان قرشقانه	۳۴	۱	۲۴	۰	۲	۱۲	۱۳	۴	۰	۰
بخش مرکزی	۵۸۰	۶۰	۲۶۱	۱۰	۳۰	۷۲	۷۰	۶۴	۱۳	۰
دهستان جعفرآبادمذابی	۷۱	۱۱	۳۰	۱	۱	۶	۹	۱۱	۲	۰
دهستان جعفرآبادملیبا	۸۲	۱۶	۲۳	۲	۶	۶	۵	۱۱	۳	۰
دهستان چری	۲۶	۴	۶	۰	۲	۲	۳	۲	۱	۰
دهستان خرن	۱۸	۰	۵	۰	۰	۲	۳	۱	۰	۰
دهستان دوتابی	۵۸	۳	۲۷	۵	۶	۹	۶	۱	۰	۰
دهستان دولتخانه	۷۱	۵	۴۵	۰	۱	۶	۸	۶	۱	۰
دهستان شهرکهنه	۴۹	۰	۲۹	۰	۱	۵	۶	۷	۱	۰
دهستان شیرخان	۳۹	۱	۱۹	۱	۲	۹	۳	۴	۱	۰
دهستان فاروج	۴۰	۷	۱۹	۰	۲	۲	۵	۴	۱	۰
دهستان کهنه قروچ	۵۶	۳	۴۴	۰	۱	۶	۷	۵	۱	۰
دهستان مایران	۳۱	۲	۲۷	۰	۲	۵	۶	۷	۱	۰
دهستان مزرع	۳۹	۴	۲۷	۰	۵	۹	۶	۳	۲	۰
شهرستان کاشمر	۱۰۱۶	۲۴	۸۱۲	۱۵	۱۴	۳۰	۲۰	۴۷	۴۰	۴
بخش برداسکن	۴۰۸	۲۲	۳۰۴	۱۲	۸	۲۰	۱۱	۲۱	۱۰	۰
دهستان کنارقهر	۲۳۶	۱۸	۱۶۱	۱۱	۷	۱۱	۴	۱۷	۷	۰
دهستان کوهپایه	۱۷۲	۴	۱۴۳	۱	۱	۹	۷	۴	۳	۰
بخش ذلیل‌آباد	۱۱۳	۴	۷۸	۱	۳	۴	۲	۹	۱۰	۳
دهستان برکال	۲۱	۱	۲۱	۱	۲	۱	۱	۲	۱	۰
دهستان رستاق	۶۸	۱	۵۲	۰	۱	۰	۰	۰	۱	۰
دهستان قشقرآز	۱۴	۲	۵	۰	۰	۰	۱	۰	۱	۰
بخش کوه‌مرخ	۳۶۳	۲	۳۳۲	۰	۰	۰	۰	۰	۱	۰
دهستان برکوه	۱۵۸	۰	۱۴۷	۰	۰	۰	۰	۰	۵	۱
دهستان تکاب	۲۰۵	۳	۱۸۵	۰	۰	۰	۰	۰	۴	۰

جدول ب - تعداد آبادیهای استان بروجرد در تفکیک تعداد خانوار بره پروانه (دنبال)

تقسیمات جزئیاتی	کل	۱	۲	۳	۴	۵	۶	۷	۸	۹	۱۰	۱۱	۱۲
جمع خانوار	خانوار	خانوار	خانوار	خانوار	خانوار	خانوار	خانوار	خانوار	خانوار	خانوار	خانوار	خانوار	خانوار
بخش مرکزی	۱۲۲	۹۸	۵	۲	۲	۲	۲	۲	۲	۲	۸	۱۱	۱
دهستان بیلاولایت	۱۲۲	۹۸	۵	۲	۲	۲	۲	۲	۲	۲	۸	۱۱	۱
شهرستان شهاباد	۱۱۲۶	۹۰۵	۷۹	۴۰	۳۵	۳۵	۳۵	۳۵	۳۵	۳۵	۱۳	۱۴	۱۷
بخش بروجرد	۵۰۶	۴۱۹	۳۷	۱۵	۱۵	۱۵	۱۵	۱۵	۱۵	۱۵	۴	۵	۴
دهستان بروجرد	۲۷۱	۲۲۵	۱۵	۱۱	۱۱	۱۱	۱۱	۱۱	۱۱	۱۱	۲	۲	۱
دهستان جزین	۱۲۶	۱۰۰	۱۶	۳	۳	۳	۳	۳	۳	۳	۲	۲	۱
دهستان بروجرد	۱۰۹	۹۴	۶	۱	۱	۱	۱	۱	۱	۱	۲	۲	۱
بخش مرکزی	۶۳۰	۴۸۶	۴۳	۲۵	۲۴	۲۴	۲۴	۲۴	۲۴	۲۴	۹	۱۳	۱
دهستان بیدخت	۱۶۰	۱۳۸	۲	۲	۲	۲	۲	۲	۲	۲	۱	۳	۱
دهستان حومه	۲۵	۲۱	۰	۰	۰	۰	۰	۰	۰	۰	۲	۱	۱
دهستان دولرپی	۸۵	۵۸	۱۳	۴	۲	۲	۲	۲	۲	۲	۱	۴	۱
دهستان زبیرد	۱۵۱	۱۲۱	۷	۲	۲	۲	۲	۲	۲	۲	۲	۳	۱
دهستان کساکت	۲۰۹	۱۴۸	۱۹	۱۶	۱۴	۱۴	۱۴	۱۴	۱۴	۱۴	۱	۳	۱
شهرستان متحد	۱۸۱۸	۱۴۴	۲۳۲	۱۲۹	۱۷۸	۱۷۸	۱۷۸	۱۷۸	۱۷۸	۱۷۸	۱۸۱	۱۲۹	۲۴
بخش احمدآباد	۴۳۲	۳۶۴	۴۵	۱۸	۱۸	۱۸	۱۸	۱۸	۱۸	۱۸	۲۸	۲۴	۵
دهستان پایینولایت	۲۲۹	۱۰۶	۲۶	۱۰	۱۰	۱۰	۱۰	۱۰	۱۰	۱۰	۱۴	۱۴	۲
دهستان بیوهژن	۱۰۸	۵۶	۱۰	۲	۲	۲	۲	۲	۲	۲	۷	۱۰	۳
دهستان سرچام	۹۵	۳۲	۹	۶	۶	۶	۶	۶	۶	۶	۱۱	۴	۰
بخش چناران	۲۷۹	۱۲۱	۴۸	۲۵	۲۵	۲۵	۲۵	۲۵	۲۵	۲۵	۲۴	۲۴	۴
دهستان بزرگی	۶۹	۴۳	۱۵	۱۲	۱۵	۱۵	۱۵	۱۵	۱۵	۱۵	۴	۱	۱
دهستان چناران	۱۴۳	۹۷	۲۵	۱۲	۱۴	۱۴	۱۴	۱۴	۱۴	۱۴	۱۴	۱۴	۱
دهستان چولایی	۱۲	۱	۰	۰	۰	۰	۰	۰	۰	۰	۵	۲	۲
دهستان دروآباد	۷۴	۴۷	۲	۲	۲	۲	۲	۲	۲	۲	۸	۱۳	۱
دهستان رادکان	۸۱	۴۳	۵	۲	۲	۲	۲	۲	۲	۲	۴	۶	۱
بخش سرخس	۱۳۳	۹۳	۱۷	۱	۹	۹	۹	۹	۹	۹	۲۱	۲۱	۳
دهستان سرخس	۹	۲	۲	۰	۰	۰	۰	۰	۰	۰	۱	۳	۰
دهستان قلعه قاضی	۲۲	۴	۲	۰	۲	۲	۲	۲	۲	۲	۵	۱	۱
دهستان کیندکلی	۳۲	۱۶	۲	۰	۲	۲	۲	۲	۲	۲	۶	۴	۱
دهستان مزدوران	۷۰	۲۷	۱۱	۱	۵	۵	۵	۵	۵	۵	۱۲	۱۲	۱
بخش خرقه	۱۶۰	۶۳	۳۰	۷	۱۲	۱۲	۱۲	۱۲	۱۲	۱۲	۱۰	۱۵	۲
دهستان اردبیل	۲۵	۱۹	۴	۰	۱	۱	۱	۱	۱	۱	۵	۴	۱
دهستان شاندیز	۴۰	۹	۱۳	۱	۲	۲	۲	۲	۲	۲	۲	۷	۱
دهستان خرقه	۲۹	۱۰	۵	۲	۴	۴	۴	۴	۴	۴	۲	۲	۱
دهستان کلمکان	۵۶	۲۵	۹	۴	۵	۵	۵	۵	۵	۵	۲	۲	۱
بخش فریمان	۱۹۱	۵۸	۳۰	۲۱	۲۹	۲۹	۲۹	۲۹	۲۹	۲۹	۱۱	۸	۴
دهستان فریمان	۱۹۱	۵۸	۳۰	۲۱	۲۹	۲۹	۲۹	۲۹	۲۹	۲۹	۱۱	۸	۴
بخش کلات	۱۶۹	۶۸	۱۹	۱۱	۱۳	۱۳	۱۳	۱۳	۱۳	۱۳	۱۵	۱۶	۶
دهستان بساکوه	۴۸	۲۳	۶	۵	۷	۷	۷	۷	۷	۷	۲	۲	۱
دهستان زاورین	۴۶	۲۳	۵	۲	۲	۲	۲	۲	۲	۲	۵	۵	۳
دهستان کیودکنبد	۴۵	۱۹	۵	۲	۲	۲	۲	۲	۲	۲	۵	۵	۳
دهستان لایرمنو	۳۰	۲	۲	۲	۲	۲	۲	۲	۲	۲	۵	۵	۰

جدول ب - تعداد آبار دیمای استان بروجردستان، به تفکیک تعداد خانوار بهره بردار (دنبال)

تقسیمات جزئیاتی	کل	بهره بردار									
		۱	۲	۳	۴	۵	۶	۷	۸	۹	۱۰
بخش مرکزی	۲۵۴	۹۱	۴۴	۳۶	۳۶	۶۸	۴۷	۲۴	۳	۱	۰
دهستان شادگان	۱۸۴	۵۴	۱۶	۲۲	۱۶	۳۴	۲۰	۱۴	۳	۱	۰
دهستان میان ولایت	۱۷۰	۲۷	۲۸	۱۴	۲۰	۳۴	۲۷	۱۰	۰	۰	۰
شهرستان نیشابور	۱۲۴۲	۷۱۸	۴۸	۸۲	۱۷۶	۱۲۲	۷۹	۲۶	۲	۱	۰
بخش تخت جلد	۲۷۲	۲۱۴	۱۲	۶	۲۲	۵۰	۲۱	۲۸	۹	۰	۰
دهستان تخت چال	۸۷	۲۸	۳	۲	۶	۱۸	۱۱	۰	۰	۰	۰
دهستان طابندوه	۱۵۲	۱۲۱	۲	۲	۴	۷	۶	۰	۰	۰	۰
دهستان عشق آباد	۱۲۴	۶۵	۶	۵	۹	۲۱	۱۱	۸	۳	۰	۰
بخش زیرخان	۳۶۴	۱۱۶	۱۲	۱۰	۴	۱۶	۱۲	۷	۸	۱	۰
دهستان اردوش	۲۲	۸	۲	۱	۲	۰	۲	۲	۰	۰	۰
دهستان اسحق آباد	۵۷	۲۳	۵	۲	۰	۷	۴	۰	۰	۰	۰
دهستان زیرخان	۱۱۴	۷۸	۵	۲	۲	۱۱	۷	۵	۳	۰	۰
بخش سروآرتاب	۲۸۷	۲۴۰	۸	۵	۱۸	۴۰	۴۶	۲۵	۴	۱	۰
دهستان ارمقان	۳۵	۲۵	۰	۰	۰	۱	۲	۳	۲	۰	۰
دهستان بارمعدن	۶۲	۷۱	۱	۱	۴	۶	۳	۰	۰	۰	۰
دهستان سرو ولایت	۱۵۸	۹۵	۲	۰	۷	۱۹	۲۰	۱۵	۰	۰	۰
دهستان ساروسک	۱۰۱	۴۹	۵	۴	۷	۱۶	۱۷	۲	۰	۰	۰
بخش مرکزی	۳۸۶	۱۴۱	۵۲	۳۴	۳۶	۷۰	۳۴	۱۶	۵	۰	۰
دهستان درمقانی	۱۹۸	۷۶	۱۱	۱۱	۱۹	۴۱	۲۱	۹	۰	۰	۰
دهستان ریوند	۱۳۸	۴۷	۱۱	۱۱	۱۸	۳۴	۱۱	۶	۰	۰	۰
دهستان مازول	۵۳	۲۲	۲	۲	۲	۵	۳	۳	۰	۰	۰

جدول پ - تعداد انواع منابع آب گدازی آبیاری استان بر حسب شهرستان

شماره	تقسیمات جزئیاتی	تعداد کل آبیاری	تعداد خانوار	چاه عمیق		چاه نیمه عمیق		چاه آبدارترین	
				تعداد چاه	تعداد آبیاری	تعداد چاه	تعداد آبیاری	تعداد چاه	تعداد آبیاری
۱	۲	۳	۴	۵	۶	۷	۸	۹	۱۰
۱	استان خراسان	۲۰۶۰۱	۲۷۵۴۶	۴۲۳۳	۸۷۲۱	۱۷۹۱	۲۲۲۶	۱۵	۳۹
۲	شهرستان اسفراین	۲۱۲	۱۱۲۵۸	۶۲	۱۴۶	۳۱	۱۸	.	.
۳	بخش مابروضعی آباد	۱۱۸	۷۵۸۸	۴۱	۱۰	۱۶	۳۲	.	.
۴	دهستان پیام	۴۷	۱۸۱۹	۳	۱۳	۶	۱۵	.	.
۵	دهستان فی آباد	۷۱	۲۰۳۶	۷	۲۸	۱۰	۱۷	.	.
۶	بخش مرکزی	۱۹۵	۷۴۰۰	۵۲	۱۰۵	۱۵	۳۶	.	.
۷	دهستان حومه	۲۰	۷۷۷	۷	۹	۳	۳	.	.
۸	دهستان رزن آباد	۶۵	۲۲۹۵	۲۷	۶۲	۸	۲۸	.	.
۹	دهستان وورین	۴۲	۲۰۸۳	۳	۴	۱	۱	.	.
۱۰	دهستان قرظان	۳۳	۱۲۲۲	۱۵	۳۰	۳	۴	.	.
۱۱	دهستان میلانو	۳۵	۱۱۱۸
۱۲	شهرستان بجنورد	۹۵۸	۳۰۹۷۶	۹۷	۲۱۱	۳۴	۳۹۷	۲	۴
۱۳	بخش چاچرم	۳۳۳	۴۳۰۴	۴۳	۱۰۴	۶۶	۹۸	.	.
۱۴	دهستان چاچرم	۱۵۰	۳۰۸	۱۵	۳۴	۴۶	۵۴	.	.
۱۵	دهستان سنخو استک	۲۴	۱۱۷۸	۱۵	۲۶	۶	۱۵	.	.
۱۶	دهستان نقان	۲۳	۱۹۸۸	۴	۲۰	۸	۱۸	.	.
۱۷	دهستان میانکوهسار است	۳۷	۳۳۴	۸	۲۱	۶	۱۱	.	.
۱۸	بخش جردلان	۲۰۱	۶۴۶	۵	۸	۲۳	۱۳۸	۱	۱
۱۹	دهستان جردلان	۷۴	۲۵۲۵	.	.	۸	۲۳	.	.
۲۰	دهستان ده مارچه	۴۶	۲۲۳	۲	۳	۱	۲	.	.
۲۱	دهستان کربان	۳۰	۱۱۸۹	۲	۳	۶	۶۹	۱	۱
۲۲	دهستان بخردلی	۵۱	۶۰۰۱	۱	۲	۸	۵۴	.	.
۲۳	بخش ماشه و سملقان	۱۹۱	۷۲۳۸	۳۴	۶۹	۳۵	۹۳	۱	۳
۲۴	دهستان سملقان	۷۹	۴۳۶۵	۲۹	۶۲	۱۳	۳۴	۱	۳
۲۵	دهستان ماشه	۱۱۲	۲۳۷۳	۵	۷	۲۲	۵۸	.	.
۲۶	بخش مرکزی	۲۳۳	۱۲۲۸۸	۱۶	۳۰	۳۰	۶۶	.	.
۲۷	دهستان چناران	۲۰	۳۶۰۵
۲۸	دهستان حومه	۱۰۷	۴۱۰۷	۱۳	۲۶	۲۷	۶۴	.	.
۲۹	دهستان کسبایر	۴۹	۲۵۱۵
۳۰	دهستان کرمخان	۵۷	۱۶۰۱	۴	۴	۲	۵	.	.
۳۱	شهرستان بصرجه	۲۳۰۲	۳۱۷۳۳	۱۴۷	۲۱۷	۱۷۱	۲۸۰	۱	۳
۳۲	بخش خوسف	۶۷۸	۱۹۶۱	۵۱	۹۷	۵۲	۶۸	.	.
۳۳	دهستان براقره	۱۱۶	۷۳۱	۱	۱
۳۴	دهستان خوسف	۲۴۸	۲۷۷۷	۲۸	۳۲	۱۶	۲۵	.	.
۳۵	دهستان قیص آباد	۳۲۴	۱۳۳۱	۲۲	۳۳	۱۴	۴۳	.	.
۳۶	بخش درمیان	۱۴۱۷	۸۵۳۸	۴۵	۷۵	۴۰	۶۸	.	.
۳۷	دهستان درج	۱۵۳	۱۲۲۵	۹	۹	۵	۵	.	.
۳۸	دهستان درمیان	۱۰۵	۲۲۷۲	۱	۱
۳۹	دهستان شادشاد	۵۶۰	۵۸۴۲	۳	۶	۷	۸	.	.
۴۰	دهستان ابرم مسرینا	۱۴۲	۴۷۳	۵	۶	۲۰	۲۷	.	.
۴۱	دهستان مروفان	۲۲	۳۴۶	۲	۵
۴۲	دهستان مومن آباد	۴۲۵	۲۰۱۰	۲۴	۳۰	۸	۸	.	.

جدول پ - تعداد انواع منابع آب کشاورزی آبادیهای استان بر حسب شهرستان (تعداد)

شماره سطر	حیض			قنات			چشمه			تعداد آب آلودگی در ایستگاه چشمه	
	تعداد آب آلودگی در ایستگاه چشمه	تعداد چشمه دائمی	تعداد چشمه فصلی	تعداد آب آلودگی در ایستگاه قنات	تعداد قنات	تعداد آب آلودگی در ایستگاه زه‌کش	تعداد آب آلودگی در ایستگاه زه‌کش	تعداد آب آلودگی در ایستگاه زه‌کش			
۱	۲	۳	۴	۵	۶	۷	۸	۹	۱۰	۱۱	
۱	۵۳۷۵	۱۰۲۳۳	۴۰۹۳	۱۶۶۷	۱۱۴۳۸	۱۴۲۵	۱۸۹	۱۷۵۵	۹۵	۵۱۵	۸۰۶
۲	۱۱۴	۳۳۸	۱۳۰	۱۴۹	۲۲۰	۶۵	۳	۴۲	۱	۱	۲
۳	۴۷	۱۶۳	۸۲	۸۴	۷۴۷	۱۷	۰	۱۶	۱	۱	۲
۴	۳۲	۸۴	۳۹	۳۳	۶۵	۱۲	۰	۱۲	۰	۰	۰
۵	۳۵	۷۸	۴۳	۵۱	۸۲	۵	۰	۳	۱	۱	۲
۶	۶۷	۱۶۶	۴۸	۵۷	۷۳	۴۸	۲	۲۶	۰	۰	۰
۷	۰	۰	۰	۱۰	۱۲	۸	۰	۰	۰	۰	۰
۸	۸	۱۰	۱	۳۶	۲۰	۱۳	۱	۱۰	۰	۰	۰
۹	۲۴	۸۲	۳۶	۷	۱۶	۱۰	۰	۵	۰	۰	۰
۱۰	۳	۵	۱	۱۳	۳	۳	۰	۱۰	۰	۰	۰
۱۱	۲۲	۶۶	۱۷	۱	۱۴	۱۴	۲	۱	۰	۰	۰
۱۲	۴۴۰	۱۰۱۵	۴۶۷	۱۷۷	۸۵۱	۲۷۰	۱۷	۱۱۳	۸	۱۱	۳۴
۱۳	۵۴	۱۶۱	۷۲	۹۹	۱۶۱	۱۱	۰	۶	۰	۵	۵
۱۴	۴	۱۰	۱	۳۰	۶۰	۱	۰	۲	۰	۰	۰
۱۵	۱۵	۲۰	۱۰	۳۱	۶۱	۶	۰	۰	۰	۰	۰
۱۶	۱۳	۱۷	۳۴	۵۵	۲۲	۲	۰	۴	۰	۰	۰
۱۷	۸	۲۲	۲	۱۰	۱۵	۲	۰	۰	۰	۰	۰
۱۸	۱۴۶	۳۶۱	۸۵۷	۱۶	۹۱	۹۰	۶۲	۴۹	۶	۲	۲
۱۹	۵۱	۱۸۰	۱۴۸	۳	۳	۵۱	۳	۲۲	۲	۲	۲
۲۰	۳۶	۱۰۰	۷۳	۰	۰	۱۱	۷	۱۰	۲	۰	۰
۲۱	۳۱	۶۵	۳۹	۲	۳	۲۲	۲	۲۲	۰	۰	۰
۲۲	۳۴	۸۷	۳۹	۲	۳	۳۲	۱۱	۶	۲	۰	۰
۲۳	۱۱۵	۵۹۱	۳۸	۱۶	۳۴	۵۵	۷۲	۲۶	۱	۲	۳
۲۴	۴۶	۸۱	۹۱	۳	۷۱	۲۹	۱	۹	۰	۰	۰
۲۵	۶۶	۱۱۰	۷۰	۳	۶۳	۶۳	۳۶	۲۷	۱	۰	۰
۲۶	۲۱۴	۶۶۳	۳۹	۲۲	۶۲	۳۶	۳۱	۲۲	۱	۲	۲
۲۷	۳۱	۳۷	۵	۱	۱	۶	۱	۱	۰	۰	۰
۲۸	۶۲	۵۵	۵۵	۳۱	۱۸	۷۲	۲	۱۱	۰	۰	۰
۲۹	۳۵	۱۱۹	۱۱	۲	۳۱	۳۱	۰	۳	۱	۰	۰
۳۰	۷۲	۳۲	۳۱	۶	۷	۷۲	۰	۳	۰	۰	۰
۳۱	۵۱۸	۱۶۶۱	۷۳۳	۲۵۲	۷۹۷	۱۸	۲	۱۹۶	۶	۱۷	۷۷
۳۲	۳۴	۳۶	۴۳	۶۷۱	۶۶۳	۶۶	۰	۶۳	۱	۷	۷
۳۳	۳۳	۳۳	۳۴	۸۵	۱۰۲	۰	۰	۳	۰	۰	۰
۳۴	۳۸	۷۲	۳۱	۳۱	۱۶۱	۶۱	۰	۳۰	۰	۰	۰
۳۵	۶۱	۳۶	۵	۵۱	۳۶۱	۰	۰	۲	۱	۰	۰
۳۶	۶۷۳	۲۰۵۰	۱۶۱	۵۳۶	۳۱۱	۲۱	۲	۶۴	۰	۳۱	۵۵
۳۷	۵۵	۷۵	۱۶	۵۰	۶۱	۰	۰	۵۱	۰	۰	۰
۳۸	۲۷	۷۸	۱۰	۵۸	۵۰۱	۱	۰	۱۲	۰	۰	۰
۳۹	۱۸۱	۷۶۱	۳۶	۷۶۳	۵۷۶	۳۱	۰	۱۰	۰	۰	۰
۴۰	۳۰	۳۰	۲	۵۳	۸۵	۱	۰	۵	۰	۰	۰
۴۱	۶۱	۶۳	۳	۱۱	۱۱	۱	۰	۱	۰	۰	۰
۴۲	۱۱۱	۶۰۱	۶۳	۸۱	۳۲۹	۶	۰	۵	۰	۰	۰

جدول پیمایش تعداد انواع منابع آب کشاورزی آلوده‌های استان بر حسب شهرستان (دنبال)

شماره	تقسیمات جغرافیایی	تعداد کل آلودگی	چاه عمیق		چاه نیم عمیق		چاه آرتیزان		
			تعداد چاه عمیق	تعداد آلودگی در چاه عمیق	تعداد چاه نیم عمیق	تعداد آلودگی در چاه نیم عمیق	تعداد چاه آرتیزان	تعداد آلودگی در چاه آرتیزان	
۱	۲	۳	۴	۵	۶	۷	۸	۹	۱۰
۴۳	بخش مرکزی	۱۲۰۸	۶۵۲۷	۳۲	۲۶	۱۰	۱۴	۰	۰
۴۴	دهستان القور	۴۳۳	۲۸۸۵	۰	۰	۴	۴	۰	۰
۴۵	دهستان شاهپاد	۴۴۲	۴۲۱۶	۲۴	۲۰	۲	۴	۰	۰
۴۶	دهستان شهارجان	۵۲۲	۲۲۸۲	۸	۹	۴	۶	۰	۰
۴۷	بخش شهیدان	۹۰۰	۶۷۶۷	۱۹	۲۴	۶۹	۱۵۰	۱	۲
۴۸	دهستان برونه	۵۰	۴۰۰	۱	۱	۱	۱	۱	۲
۴۹	دهستان بردان	۳۲	۲۷۸	۰	۰	۳	۳	۰	۰
۵۰	دهستان چاهان	۲۴	۶۶۶	۱	۳	۶	۳۰	۰	۰
۵۱	دهستان شوسف	۱۰۲	۱۲۰۲	۱	۱	۱۷	۶۲	۰	۰
۵۲	دهستان عربخانه	۹۲	۶۰۹	۶	۰	۰	۰	۰	۰
۵۳	دهستان مریغان	۲۱۰	۱۳۶۵	۰	۰	۵	۵	۰	۰
۵۴	دهستان نه	۹۰	۶۰۵	۰	۰	۵	۵	۰	۰
۵۵	دهستان تنه	۲۹۲	۱۶۴۲	۱۰	۱۲	۳۷	۴۹	۰	۰
۵۶	دهستان شایباده	۵۱۳	۱۰۳۱۸	۲۹۲	۲۳۷	۲۴	۱۵۲	۰	۰
۵۷	بخش مرکزی	۳۵۳	۸۱۳۰۱	۲۹۲	۳۳۷	۳۴	۱۵۲	۰	۰
۵۸	دهستان بیلاولایت	۱۴۲	۵۱۶۰	۲۲	۲۲	۲۶	۱۴۳	۰	۰
۵۹	دهستان بیابین ولایت	۲۳۸	۱۶۹۱	۱۶۸	۱۲۱	۶	۷	۰	۰
۶۰	دهستان میان ولایت	۱۳۲	۲۹۶۷	۷۳	۸۴	۲	۲	۰	۰
۶۱	شهرستان تربت حیدریه	۲۴۱۰	۴۲۷۲۶	۹۲۲	۱۷۴۲	۱۴۴	۳۰۶	۲	۲
۶۲	بخش بیابک	۲۰۱	۲۷۴۸	۱	۲	۷	۹	۰	۰
۶۳	دهستان بیابک	۲۰۱	۲۷۴۸	۱	۲	۷	۹	۰	۰
۶۴	بخش خواف	۳۷۱	۹۲۴۲	۸۳	۱۷۰	۱۲	۱۶	۲	۲
۶۵	دهستان بیلاخواف	۱۰۱	۲۷۶۰	۴۸	۱۰۴	۲	۲	۰	۰
۶۶	دهستان بیابین خواف	۶۹	۲۷۱۴	۱	۱	۰	۰	۰	۰
۶۷	دهستان دلگه زوزن	۱۱۸	۱۶۶۱	۱۳	۲۹	۶	۶	۲	۲
۶۸	دهستان میان خواف	۸۳	۱۸۰۲	۲۱	۳۶	۴	۱۱	۰	۰
۶۹	بخش رشتخوار	۳۸۴	۵۶۶۳	۱۸۰	۴۳۰	۱۲	۱۲	۰	۰
۷۰	دهستان رشتخوار	۱۱۸	۲۱۷۳	۶۸	۱۴۰	۶	۶	۰	۰
۷۱	دهستان سنجان	۱۶۶	۳۴۶۰	۱۱۱	۲۹۰	۷	۷	۰	۰
۷۲	بخش قیض آباد	۳۲۱	۳۹۰۵	۲۰۵	۳۱۴	۲۱	۲۹	۰	۰
۷۳	دهستان ازقند	۴۴	۱۱۹۱	۱۶	۲۱	۰	۰	۰	۰
۷۴	دهستان محولات	۲۷۷	۳۷۱۴	۱۸۹	۲۹۳	۲۱	۲۹	۰	۰
۷۵	بخش کدکن	۶۵۰	۸۷۷۰	۲۲۷	۳۷۵	۶	۷	۰	۰
۷۶	دهستان بیلاخواف	۱۹۳	۲۰۸۰	۱۱۸	۱۸۵	۱	۲	۰	۰
۷۷	دهستان بیابین رخ	۸۱	۷۰۰۷	۳۴	۵۰	۰	۰	۰	۰
۷۸	دهستان رخ	۱۱۶	۱۶۳۳	۵۱	۸۸	۲	۲	۰	۰
۷۹	دهستان کدکن	۱۴۷	۱۸۸۹	۱۲	۲۵	۰	۰	۰	۰
۸۰	دهستان میان رخ	۱۱۳	۱۶۶۱	۲۲	۲۷	۳	۳	۰	۰
۸۱	بخش مرکزی	۵۸۳	۹۶۳۲۹	۲۲۲	۴۵۱	۵۸	۱۷۹	۰	۰
۸۲	دهستان بیلاولایت	۱۰۲	۳۶۶۴	۲۲	۵۶	۱۷	۲۹	۰	۰
۸۳	دهستان بیابین ولایت	۱۵۰	۲۲۹۸	۲۲	۱۵۱	۱۵	۲۱	۰	۰
۸۴	دهستان زاوه	۳۳۱	۸۱۰۶	۱۱۱	۳۴۴	۵۳	۱۰۶	۰	۰

جدول پ - تعداد انواع منابع آب کشاورزی آبادیهای استان بر حسب شهرستان (دنبال)

شماره سطر	حیثیت			نوع			تعداد			شماره برگ	
	تعداد آبادی در سطح حیثیت	تعداد چشمه در سطح	تعداد چشمه فصلی	تعداد آبادی در سطح	تعداد قنات	تعداد قنات	از طریق نهر و کانال	از طریق موترب پ	از طریق نهر و کانال		از طریق موترب پ
	۱۱	۱۲	۱۳	۱۴	۱۵	۱۶	۱۷	۱۸	۱۹	۲۰	۲۱
۴۳	۴۸۴	۶۳۱	۱۸۶	۸۱۵	۸۶۹	۱۷	۰	۷۷	۵	۱	۱
۴۴	۵۸	۷۷	۵۶	۲۷۰	۴۱۰	۱۰	۰	۶۴	۵	۱	۱
۴۵	۱۷۵	۲۵۴	۶۸	۱۵۳	۱۶۰	۶	۰	۹	۰	۰	۰
۴۶	۱۵۲	۴۰۲	۱۲	۲۱۲	۴۱۲	۱	۰	۴	۰	۰	۰
۴۷	۱۱۲	۳۵۱	۸۷	۴۳۴	۴۷۳	۱۵	۰	۳۴	۰	۳۹	۵۴
۴۸	۱۵	۱۱	۱۰	۲۸	۳۰	۰	۰	۱	۰	۰	۰
۴۹	۴	۱	۳	۱۲	۲۷	۰	۰	۶	۰	۰	۰
۵۰	۶	۵	۳	۲	۲	۳	۰	۲	۰	۱۰	۱۸
۵۱	۳۸	۲۲	۷	۲۰	۳۱	۱	۰	۰	۰	۰	۰
۵۲	۹	۵	۴	۶۹	۷۲	۱	۰	۱	۰	۰	۰
۵۳	۱۴	۱۲	۱۳	۱۶۵	۱۷۲	۲	۰	۱	۰	۰	۰
۵۴	۱۷	۶۱	۳	۷۲	۴۰	۷	۰	۶	۰	۱۷	۱۷
۵۵	۱۸	۶۶	۲۱	۸۲	۹۳	۱	۰	۳۱	۰	۱۲	۱۶
۵۶	۶۰	۲۲۱	۶۶	۳۴۰	۳۸۱	۲۲	۲	۸۹	۱	۴	۵
۵۷	۶۶	۲۲۱	۶۶	۳۴۰	۳۸۱	۲۲	۲	۸۹	۱	۴	۵
۵۸	۳۷	۷۵	۴۳	۸۵	۱۱۴	۲۴	۲	۲۵	۱	۴	۵
۵۹	۲	۲	۰	۱۲	۱۷	۲	۰	۴۰	۰	۰	۰
۶۰	۷۲	۵۴	۲۲	۱۴	۵۵	۱	۰	۳۱	۰	۰	۰
۶۱	۵۹۰	۸۷۷	۵۰۸	۷۸۵	۹۸۰	۹۷	۱۸	۲۲۸	۸	۶۲	۱۰۵
۶۲	۱۰۲	۳۵۳	۱۳۲	۵۰۱	۶۲۲	۲۰	۶	۱۲	۲	۲	۲
۶۳	۱۰۲	۳۵۳	۱۳۲	۵۰۱	۶۲۲	۲۰	۶	۱۲	۲	۲	۲
۶۴	۸۰	۸۰	۶۸	۱۴۱	۱۶۸	۱۰	۱	۵۷	۲	۲	۲
۶۵	۱۶	۱۱	۲۲	۳۵	۴۶	۴	۱	۱۵	۰	۳	۳
۶۶	۳۱	۱۷	۲	۳۶	۴۲	۲	۰	۱۰	۱	۰	۰
۶۷	۲۹	۳۴	۳۵	۳۸	۴۳	۱	۰	۲۰	۱	۰	۰
۶۸	۲۲	۱۸	۹	۳۲	۳۸	۳	۰	۱۲	۰	۰	۰
۶۹	۲۶	۲۶	۹	۵۱	۶۳	۱۰	۰	۱۹	۰	۴	۴
۷۰	۱۱	۳۱	۴	۴۱	۴۳	۳	۰	۲۶	۰	۰	۰
۷۱	۱۵	۱۲	۵	۲۰	۲۲	۷	۰	۱۲	۰	۴	۴
۷۲	۱۱	۶۱	۲	۶۲	۶۲	۲	۰	۱۹	۰	۱۰	۱۷
۷۳	۷	۳۱	۰	۳۲	۳۲	۱	۰	۱۰	۰	۷	۸
۷۴	۴	۶	۲	۱۵	۲۵	۱	۰	۹	۰	۳	۹
۷۵	۳۰۲	۶۵۶	۵۶	۳۳۳	۷۸۱	۶۲	۳	۷۲	۲	۱۲	۳۱
۷۶	۵۵	۶۷	۳۹	۶۰	۷۹	۵	۰	۱۲	۱	۱۰	۱۱
۷۷	۱۷	۱۸	۱۶	۱۳	۳۳	۰	۰	۹	۰	۰	۰
۷۸	۳۱	۲۲	۳۱	۱۵	۶۰	۳	۰	۱	۰	۱	۱
۷۹	۷۷	۱۰۹	۶۹	۳۹	۹۳	۱۱	۲	۱	۰	۲	۲
۸۰	۱۴	۳۳	۷	۳۳	۶۳	۷	۱	۳۱	۱	۰	۰
۸۱	۱۶۷	۳۴۰	۱۹۷	۴۱۱	۷۸۲	۶۲	۸	۵۷	۱	۳۰	۶۵
۸۲	۶۱	۱۲۸	۱۱۱	۴۴	۶۱	۳۱	۰	۱۷	۰	۲۳	۵۴
۸۳	۲۰	۱۵	۲۱	۳۵	۳۶	۲	۰	۶	۰	۱	۱
۸۴	۶۸	۷۶	۲۲	۶۱۱	۶۱۱	۳۱	۸	۳۴	۱	۱	۱۰

جدول پ - تعداد انواع منابع آب کشاورزی آبیاری استان بر حسب شهرستان (در باره)

شماره	تقسیمات جزئیاتی	تعداد کل آبیاری	تعداد خانوار بهره بردار	چاه عمیق		چاه نیم عمیق		چاه سطحی	
				تعداد چاه	تعداد آبیاری در هر چاه	تعداد چاه	تعداد آبیاری در هر چاه	تعداد چاه	تعداد آبیاری در هر چاه
۱	۲	۳	۴	۵	۶	۷	۸	۹	۱۰
۸۵	شهرستان شریلیان	۲۲۷	۱۶۰۹۸	۲۸۱	۷۳۶	۱۹	۳۱	.	.
۸۶	بخش چغندرآباد	۱۶۵	۴۸۰۸	۴	۴	۸	۱۹	.	.
۸۷	دهستان چغندرآباد	۵۴	۱۱۶۴	.	.	۲	۲	.	.
۸۸	دهستان صالح آباد	۲۶	۱۳۰۱	.	.	۲	۲	.	.
۸۹	دهستان قلعه حمام	۷۵	۲۳۴۳	۴	۴	۶	۱۷	.	.
۹۰	بخش مرکزی	۵۷۲	۱۱۲۹۰	۳۷۷	۷۴۲	۱۱	۱۲	.	.
۹۱	دهستان بیلاچام	۲۳۱	۳۹۶۰	۱۵۹	۲۳۸	۷	۸	.	.
۹۲	دهستان بیابینچام	۹۳	۲۵۲۳	۵۸	۱۳۹	۲	۲	.	.
۹۳	دهستان میانچام	۲۴۸	۴۸۰۷	۱۶۰	۳۵۵	۲	۲	.	.
۹۴	شهرستان درگز	۲۱۸	۵۷۴۳	۱۷	۲۱	۱۷	۳۰	.	.
۹۵	بخش چارشلو	۸۲	۲۰۵۴	۱	۱	۱	۳	.	.
۹۶	دهستان قریاشلو	۵۰	۱۲۹۵
۹۷	دهستان میانکوه	۲۲	۷۵۹
۹۸	بخش لطف آباد	۱۹	۸۷۷	۲	۳	۲	۳	.	.
۹۹	دهستان قلعه حاجتم	۱۱	۴۸۹	.	.	.	۱	.	.
۱۰۰	دهستان لطف آباد	۸	۳۸۸	۲	۳	۱	۲	.	.
۱۰۱	بخش مرکزی	۳۶	۵۰۹	۱۰	۱۳	۹	۱۹	.	.
۱۰۲	دهستان سرداب	۱۰	۱۵۲	۱	۱	۱	۲	.	.
۱۰۳	دهستان کفخندان	۲۶	۳۵۶	۹	۱۳	۸	۱۷	.	.
۱۰۴	بخش نوخندان	۸۱	۲۳۰۳	۴	۴	۵	۵	.	.
۱۰۵	دهستان تکاب	۲۰	۶۴۳	۱	۱	۱	۱	.	.
۱۰۶	دهستان درون شر	۲۱	۷۵۹
۱۰۷	دهستان کلاته چنار	۷	۱۷۹
۱۰۸	دهستان نوخندان	۲۳	۷۲۲	۳	۳	۴	۴	.	.
۱۰۹	شهرستان میزوار	۲۱۸۸	۳۴۶۴۰	۳۵۶	۱۰۳۲	۱۸۳	۵۰۷	.	.
۱۱۰	بخش چغتای	۵۲۳	۱۱۲۷۰	۱۶۶	۵۵۷	۴۰	۱۰۳	.	.
۱۱۱	دهستان بیلاجرین	۱۱۶	۳۴۵۵	۶۸	۲۶۶	۱۷	۲۹	.	.
۱۱۲	دهستان بییراکوه	۱۷۳	۲۸۷۸	۲	۸	۳	۲۳	.	.
۱۱۳	دهستان بیابینچرین	۲۸	۶۵۳	۲۴	۶۱	۳	۴	.	.
۱۱۴	دهستان چغتای	۱۰۳	۸۳۷	۶	۲۰	۹	۱۱	.	.
۱۱۵	دهستان حکم آباد	۲۲	۱۲۳۳	۲۲	۵۱	۹	۲۶	.	.
۱۱۶	دهستان میانچوین	۷۲	۲۱۸۴	۴۳	۱۵۱	۸	۲۶	.	.
۱۱۷	بخش داورزن	۲۲۵	۳۹۰۶	۵۱	۱۳۳	۱۹	۸۶	.	.
۱۱۸	دهستان باشتین	۷۶	۱۰۴۹	۱۰	۱۸	۷	۳۰	.	.
۱۱۹	دهستان کلاه	۷۴	۱۴۱۷	۲۷	۳۳	۷	۴۵	.	.
۱۲۰	دهستان مزینان	۷۵	۱۴۴۰	۳۴	۷۳	۵	۲۱	.	.
۱۲۱	بخش شفتند	۶۸۳	۹۲۷۰	۴۰	۱۰۵	۱۸	۳۴	.	.
۱۲۲	دهستان تکابکوه سفلی	۱۱۲	۱۸۸۰	.	.	.	۷	.	.
۱۲۳	دهستان خواجه	۲۷۷	۱۷۴۶	۱	۵	۳	۵	.	.
۱۲۴	دهستان ربع شامان	۷۳	۱۱۶۹	۱	۱	۲	۱۱	.	.
۱۲۵	دهستان زهم	۱۲۳	۱۹۵۸	۱۰	۲۶	۱	۱	.	.
۱۲۶	دهستان شامکان	۲۸	۹۵۵	۱۳	۲۳	۲	۲	.	.

جدول پ. تعداد انواع ساج آب کشاورزی آبادیهایی استان بر حسب شهرستان (فواصل)

شماره سطر	شبه					قوات		شبه			شماره سطر
	تعداد آبادی دلاری شبه	تعداد چینه دلاری	تعداد چینه فصلی	تعداد آبادی دلاری قوات	تعداد قوات	تعداد آبادی دلاری قوات	تعداد قوات	تعداد چینه دلاری	تعداد چینه فصلی	تعداد آبادی دلاری شبه	
۱۱	۱۲	۱۳	۱۴	۱۵	۱۶	۱۷	۱۸	۱۹	۲۰	۲۱	
۸۵	۱۷۲	۳۰۸	۱۷۰	۸۸۱	۲۴۷	۲۰	۶۷	۴	۱۲	۱۵	
۸۶	۹۵	۱۴۹	۱۱۲	۸۰	۹۹	۶	۱۸	۴	۶	۷	
۸۷	۲۲	۳۴	۲۱	۳۱	۴۳	۰	۶	۲	۲	۲	
۸۸	۱۶	۲۸	۱۴	۲۲	۲۸	۲	۶	۰	۳	۴	
۸۹	۵۷	۳۴	۷۷	۳۶	۲۸	۴	۶	۲	۱	۱	
۹۰	۷۸	۲۶۲	۵۸	۱۰۸	۱۴۸	۴	۴۹	۰	۶	۸	
۹۱	۲۵	۶۲	۱۲	۵۲	۷۱	۲	۱۱	۰	۲	۳	
۹۲	۹	۱۱	۴	۴	۴	۲	۲	۰	۱	۳	
۹۳	۳۳	۶۹	۴۱	۵۳	۷۳	۱۰	۲۶	۰	۲	۲	
۹۴	۶۶	۱۱۰	۱۲	۸۰	۱۱۵	۱۱	۱۲	۲	۴	۴	
۹۵	۴۰	۷۰	۱۱	۳۶	۵۴	۷	۱	۰	۰	۰	
۹۶	۱۸	۲۴	۱	۳۶	۵۴	۰	۱	۰	۰	۰	
۹۷	۲۲	۴۶	۱۰	۰	۰	۷	۰	۰	۰	۰	
۹۸	۴	۱۰	۱	۲	۲	۱۳	۳	۱	۰	۰	
۹۹	۴	۱۰	۱	۲	۲	۸	۰	۰	۰	۰	
۱۰۰	۰	۰	۰	۰	۰	۵	۰	۰	۰	۰	
۱۰۱	۵	۶	۰	۹	۹	۴	۳	۱	۱	۱	
۱۰۲	۱	۱	۰	۳	۳	۰	۱	۰	۰	۰	
۱۰۳	۳	۵	۰	۶	۶	۰	۳	۱	۰	۰	
۱۰۴	۲۰	۳۱	۱	۲۳	۵۰	۱۱	۳	۰	۳	۳	
۱۰۵	۴	۳	۱	۱۶	۲۳	۴	۰	۰	۰	۲	
۱۰۶	۸	۱۱	۰	۵	۵	۲۲	۱	۰	۰	۰	
۱۰۷	۵	۷	۰	۲	۲	۰	۲	۰	۰	۰	
۱۰۸	۳	۳	۰	۱۰	۱۰	۵۱	۱	۰	۰	۰	
۱۰۹	۵۶۷	۹۲۷	۴۴۱	۳۱۱۱	۱۵۵۰	۱۲۹	۱۲۷	۱	۴	۴	
۱۱۰	۳۲۱	۱۸۹	۱۰۲	۳۲۱	۳۱۱	۳۷	۲۲	۰	۰	۰	
۱۱۱	۲	۲	۱	۲	۲	۰	۷	۰	۰	۰	
۱۱۲	۷۰	۹۴	۴۷	۵۱	۸۷	۲۲	۱۵	۰	۰	۰	
۱۱۳	۰	۰	۰	۱	۱	۰	۰	۰	۰	۰	
۱۱۴	۵۱	۶۲	۳۵	۶۶	۷۰	۹	۱	۰	۰	۰	
۱۱۵	۰	۰	۰	۱۲	۱۶	۰	۰	۰	۰	۰	
۱۱۶	۱	۱	۰	۰	۰	۱	۰	۰	۰	۰	
۱۱۷	۷۳	۹۷	۵	۸۱	۱۰۱	۴۱	۵	۰	۰	۰	
۱۱۸	۴۰	۵۶	۱	۲۶	۳۱	۶	۱	۰	۰	۰	
۱۱۹	۱۴	۱۹	۱	۲۰	۲۷	۱۲	۲	۰	۰	۰	
۱۲۰	۱۶	۲۲	۳	۲۵	۳۳	۲۲	۲	۰	۰	۰	
۱۲۱	۲۰۲	۳۸۴	۱۷۲	۱۳۳	۶۰۲	۷۷	۴۵	۱	۱	۱	
۱۲۲	۴۷	۶۰۶	۹	۵۱	۶۹	۲	۱	۰	۰	۰	
۱۲۳	۵۳	۶۷	۱۸	۱۵۵	۱۱۱	۴	۲۶	۱	۱	۱	
۱۲۴	۴۸	۵۴	۸	۲۲	۲۷	۳	۲	۰	۰	۰	
۱۲۵	۴۹	۳۵	۳۰	۹۸	۱۶۰	۱۳	۱۲	۰	۰	۰	
۱۲۶	۲	۱	۲	۱۸	۲۴	۲	۲	۰	۰	۰	

کتابخانه مرکز آمار ایران
شماره ۱۰۵۶۲

بیست و یک

جدول پ - تعداد انواع منابع آب کشاورزی آبادیهای استان بر حسب شهرستان (دنبال)

شماره	نوع	تقسیمات جزئیاتی	تعداد کل آب در دسترس	تعداد خانوار	چاه عمیق		چاه نیم عمیق		چاه سطحی	
					تعداد چاه	تعداد آب در دسترس	تعداد چاه	تعداد آب در دسترس	تعداد چاه	تعداد آب در دسترس
۱	۲	۳	۴	۵	۶	۷	۸	۹	۱۰	
۱۲۷	دهستان فروغن	۲۰	۷۰۲	۱۴	۴۹	۴	۵			
۱۲۸	دهستان کوه همایی	۱۰۰	۸۰۶	۱	۱	۲	۲			
۱۲۹	بخش مرکزی	۷۵۷	۱۰۲۴۴	۹۹	۲۴۷	۱۰۶	۳۸۴			
۱۳۰	دهستان سلطان آباد	۹۱	۱۷۶۳	۲۰	۶۲	۱۴	۶۵			
۱۳۱	دهستان طبعی	۲۳۴	۲۳۳۵	۷	۲۳	۱۵	۴۹			
۱۳۲	دهستان قصبه چغوری	۵۱	۱۱۰۶	۲۱	۶۶	۱۲	۲۵			
۱۳۳	دهستان قصبه چغوری	۷۴	۹۵۱	۲۸	۸۱	۲۶	۲۷			
۱۳۴	دهستان قصبه شرابی	۱۱۷	۳۵۴	۱۲	۱۹	۲۵	۲۲			
۱۳۵	دهستان قصبه شمالی	۲۵	۲۹۷	۱	۱	۲	۵			
۱۳۶	دهستان کراب	۱۱۵	۴۶۸							
۱۳۷	شهرستان شیروان	۱۷۱	۲۳۷۱	۶۱	۱۵۴	۱۸	۴۱			
۱۳۸	بخش مرکزی	۱۷۱	۱۷۷۱	۶۱	۱۵۴	۱۸	۴۱			
۱۳۹	دهستان تکمران	۲۱	۹۲۸			۲	۲			
۱۴۰	دهستان حومه	۵۲	۷۶۶	۳۱	۷۶	۶	۱۱			
۱۴۱	دهستان دویب	۱۱	۸۶۱	۵	۳۱	۴	۱۵			
۱۴۲	دهستان زوارم	۲۸	۱۴۳۲	۱۶	۲۷	۲	۲			
۱۴۳	دهستان زیبارت	۱۸	۸۲۶	۴	۱۵					
۱۴۴	دهستان شیخ امیر انلو	۱۳	۳۳۰			۲	۲			
۱۴۵	دهستان قلندق	۱۱	۵۶۵							
۱۴۶	دهستان گلستان	۱۷	۱۶۰۳							
۱۴۷	شهرستان طبعی	۵۸۱	۴۴۵۲	۵۰	۷۲	۹۳	۱۱۶			
۱۴۸	بخش دستگردان	۲۶۰	۱۵۹۰	۱۰	۱۰	۶۱	۸۰			
۱۴۹	دهستان دستگردان	۱۲۰	۱۰۶۶	۱۰	۱۰	۲۱	۲۷			
۱۵۰	دهستان دهمحمد	۲۴	۱۶۳			۱	۲			
۱۵۱	دهستان کوه بخشاب	۱۱۶	۳۶۱			۳۹	۵۱			
۱۵۲	بخش مرکزی	۳۲۱	۲۸۶۲	۴۰	۶۲	۲۲	۶۶			
۱۵۳	دهستان اسلامک	۲۱	۱۹۸							
۱۵۴	دهستان چوخر اه	۵۷	۲۷۴			۱۴	۱۵			
۱۵۵	دهستان حدوان	۳۷	۳۱۱			۱۳	۱۲			
۱۵۶	دهستان حومه	۵۹	۷۵۱			۲	۳			
۱۵۷	دهستان دیهوک	۱۲۲	۸۳۰			۱	۱			
۱۵۸	دهستان کریت	۲۵	۴۹۸	۷	۱۱	۲	۲			
۱۵۹	شهرستان فردوس	۱۰۱۵	۷۰۷۲	۱۶۹	۳۲۴	۹۳	۱۱۵			
۱۶۰	بخش بشرویه	۴۲۳	۷۸۱۸	۳۲	۳۲	۱۹	۲۲			
۱۶۱	دهستان ارمک	۳۶	۴۵۶	۵	۵					
۱۶۲	دهستان اسفناک	۲۰	۶۹							
۱۶۳	دهستان بشرویه	۱۳۴	۱۴۵	۲۱	۲۳	۱۱	۱۱			
۱۶۴	دهستان غشی آباد	۱۴	۹۰			۲	۲			
۱۶۵	دهستان رقه	۲۶	۲۵۵							
۱۶۶	دهستان طارجد	۱۳	۳۸							
۱۶۷	دهستان فتح آباد	۲۸	۷۷							
۱۶۸	دهستان کریت	۲۰	۱۵۰							
۱۶۹	دهستان نریگهان	۲۰	۱۶۰							
۱۷۰	دهستان هنویه	۱۸	۵۲							
۱۷۱	بخش سرابیان	۳۴۴	۲۱۷۲	۱۱۸	۱۷۷	۳۰	۴۹			
۱۷۲	دهستان ارمک	۱۰۶	۱۰۸۰	۷۹	۱۲۰	۱۵	۱۹			
۱۷۳	دهستان سرابیان	۳۱۱	۶۰۱	۶	۶					
۱۷۴	دهستان سه قلعه	۲۷	۸۴۳	۲۲	۵۰	۱۵	۳۰			

جدول پ - تعداد انواع منابع آب کشاورزی آبادیهای استان بر حسب شهرستان (دنباله)

شماره سلسله	منابع آب کشاورزی آبادیهای استان بر حسب شهرستان (دنباله)			منابع آب کشاورزی آبادیهای استان بر حسب شهرستان (دنباله)		فلات		حوضه		
	تعداد آبجوی دولای آبجرک	از طریق موتور پمپ	از طریق شیرکمانال	از طریق موتور پمپ	از طریق شیرکمانال	تعداد فلات	تعداد آبجوی دولای فلات	تعداد حوضه فلسلی	تعداد حوضه دولای	تعداد آبجوی دولای حوضه
۶۱	۶۰	۱۹	۱۸	۱۷	۱۶	۱۵	۱۴	۱۳	۱۲	۱۱
.	۱	۵	۴	.	.	۱۲۷
.	۸۶	۷۸	۵	۲۱	۱۲۸
۳	۳	.	۵۴	.	۲۴	۶۳۳	۴۷۹	۲۶۱	۳۵۷	۱۶۸
.	.	.	۳	.	۱	۷۵	۵۱	۴۶	۱۷	۱۳۰
.	.	.	۲۷	.	۱۳	۲۳۹	۱۸۱	۷۰	۹۶	۱۳۱
.	۲۰	۲۵	۲	۴	۱۳۲
.	.	.	۱	.	.	۷	۷	.	۱۰	۱۳۳
.	.	.	۲	.	۲	۸۴	۶۳	۳۸	۴۵	۱۳۴
.	.	.	۲	.	۲	۶۴	۶۳	۲	۱۵	۱۳۵
۳	۳	.	۱۹	.	۶	۱۳۴	۹۰	۱۰۳	۲۰	۱۳۶
۶	۴	۱۲	۱۸	۱۰	۳۵	۷۰	۵۳	۲۲	۱۱۱	۱۳۷
۶	۴	۱۲	۱۸	۱۰	۳۵	۷۰	۵۳	۲۲	۱۱۱	۱۳۸
.	۸	۵	۹	۲۲	۱۳۹
۱	۱	۷	۳	.	۳	۲۷	۲۹	۸	۱۲	۱۴۰
۴	۲	۱	۱	.	۵	۴	۳	۱	۵	۱۴۱
۱	۱	۲	۳	۲	۲	۲	۱	۲	۲۹	۱۴۲
.	.	.	.	۱	۴	۱	۱	۱	۲	۱۴۳
.	.	.	۲	۲	۷	۶	۴	۰	۷	۱۴۴
.	.	۱	۷	۴	۷	۷	۷	۳	۶	۱۴۵
.	.	.	۲	.	۶	۵	۳	۸	۲۸	۱۴۶
۲۰	۴	.	۳۴	.	۵	۲۳۷	۲۱۸	۱۷	۱۵۰	۱۴۷
.	.	.	۶	.	۲	۹۶	۹۵	۲	۶۰	۱۴۸
.	.	.	۶	.	.	۴۹	۴۸	.	۲۱	۱۴۹
.	۳	۶	۶	.	۹	۱۵۰
.	۳۴	۱۳	۲	۲۰	۱۵۱
۲۰	۴	.	۱۸	.	۲	۱۳۸	۱۲۳	۵۱	۹۰	۱۵۲
.	.	.	۱	.	.	۱	۱	۳	۱۸	۱۵۳
.	.	.	۱	.	.	۱۸	۱۸	۱	۱۶	۱۵۴
.	.	.	۳	.	.	۱۴	۱۲	۶	۱۵	۱۵۵
.	.	.	۵	.	.	۲۲	۲۰	۱	۱۳	۱۵۶
.	.	.	۸	.	۲	۷۰	۶۵	۳	۴۳	۱۵۷
۲۰	۴	۱۳	۱۳	.	۲	۱۵۸
.	.	.	۱۹	.	۱	۵۲۵	۴۳۱	۶۶	۱۷۵	۱۵۹
.	.	.	۱۱	.	۱	۵۴۵	۱۱۰	۶	۲۸	۱۶۰
.	.	.	۱	.	.	۲۱	۱۷	۱	۳۱	۱۶۱
.	.	.	۱	.	.	۱۷	۲۱	.	۱	۱۶۲
.	.	.	۱	.	.	۶	۵	۳	۳	۱۶۳
.	۷	۵	.	۱	۱۶۴
.	.	.	۶	.	.	۲۸	۱۶	.	۹	۱۶۵
.	۲۲	۶	۲	۲	۱۶۶
.	.	.	۲	.	۱	۱۸	۱۷	۴	۱۷	۱۶۷
.	۲۲	۲۲	.	۱۶	۱۶۸
.	۱۳	۱۰	.	۱	۱۶۹
.	۸	۶	۱	۷	۱۷۰
.	.	.	۶	.	.	۵۳۱	۶۰۱	۲۱	۳۷	۱۷۱
.	۹	۴	.	۳۴	۱۷۲
.	.	.	۳	.	.	۷۸	۵۸	۱۰	۴۷	۱۷۳
.	۹	۳	.	۱	۱۷۴

جدول پ - تعداد انواع منابع آب کشاورزی آلوده‌های استان بر حسب شهرستان (در سال)

شماره	تقسیمات جزئیاتی	تعداد کل آلودگی	تعداد خانوار بر هر دهه	چاه عمیق		چاه نیم عمیق		چاه آلوده	
				تعداد آلوده در دهه	تعداد چاه	تعداد آلوده در دهه	تعداد چاه	تعداد آلوده	تعداد چاه
۱	۲	۳	۴	۵	۶	۷	۸	۹	۱۰
۱۷۵	دهستان ماسی	۴۷	۶۴۹	۱	۱	۱	۱	۱	۱
۱۷۶	بخش مرکزی	۳۴۲	۲۵۱۱	۱۹	۲۵	۳۵	۴۴	۴۴	۴۴
۱۷۷	دهستان حومه	۱۲۸	۱۲۵۰	۹	۱۴	۱۹	۱۹	۱۹	۱۹
۱۷۸	دهستان خانکوب	۱۱۴	۳۴۹	۱۰	۱۱	۲۵	۲۵	۲۵	۲۵
۱۷۹	دهستان مهرید	۱۰۰	۸۱۲	۰	۰	۰	۰	۰	۰
۱۸۰	شهرستان قاشقانت	۱۲۰۱	۱۶۳۵۵	۱۴۲	۲۱۶	۲۱۶	۲۱۶	۲۱۶	۲۱۶
۱۸۱	بخش مرکزی	۱۲۰۱	۱۶۳۵۵	۱۴۲	۲۱۶	۲۱۶	۲۱۶	۲۱۶	۲۱۶
۱۸۲	دهستان برکوه	۱۲۵	۲۰۰۷	۴۶	۶۵	۷۵	۸۱	۸۱	۸۱
۱۸۳	دهستان قاشق-حومه	۴۹۱	۵۱۶۰	۲۵	۴۰	۴۵	۴۷	۴۷	۴۷
۱۸۴	دهستان زهان	۱۲۲	۱۸۹۵	۵	۵	۵	۵	۵	۵
۱۸۵	دهستان شاهرخت	۵۹	۷۷۷	۱۰	۱۰	۱۰	۱۰	۱۰	۱۰
۱۸۶	دهستان قندجک	۳۴	۱۵۷۹	۰	۰	۰	۰	۰	۰
۱۸۷	دهستان گزنگ	۴۲	۱۱۵۷	۲	۲	۲	۲	۲	۲
۱۸۸	دهستان شزخت	۳۷	۸۵۷	۲	۲	۲	۲	۲	۲
۱۸۹	دهستان نریمیلوک	۲۸۰	۲۹۳۳	۵۳	۶۴	۶۴	۶۴	۶۴	۶۴
۱۹۰	شهرستان قوچیان	۶۸۰	۲۵۳۶۸	۱۳۸	۲۰۷	۲۰۷	۲۰۷	۲۰۷	۲۰۷
۱۹۱	بخش باجگیران	۱۰۰	۴۵۷۶	۱	۱	۱	۱	۱	۱
۱۹۲	دهستان ارتماز	۳۰	۱۱۵۷	۰	۰	۰	۰	۰	۰
۱۹۳	دهستان سپهراتلو	۱۹	۸۶۴	۰	۰	۰	۰	۰	۰
۱۹۴	دهستان چیرستان	۱۷	۲۳۶	۰	۰	۰	۰	۰	۰
۱۹۵	دهستان قوشخانه	۳۴	۶۱۸۹	۱	۱	۱	۱	۱	۱
۱۹۶	بخش مرکزی	۵۸۰	۲۰۶۹۷	۱۲۷	۴۰۶	۴۰۶	۴۰۶	۴۰۶	۴۰۶
۱۹۷	دهستان جعفر ابادسلفی	۷۱	۲۹۲۵	۲۷	۳۰	۳۰	۳۰	۳۰	۳۰
۱۹۸	دهستان جعفر ابادعلیبا	۸۲	۲۹۶۷	۳۴	۳۶	۳۶	۳۶	۳۶	۳۶
۱۹۹	دهستان چری	۲۶	۱۰۲۸	۲	۱۰	۱۰	۱۰	۱۰	۱۰
۲۰۰	دهستان خرق	۱۸	۱۰۲۶	۱	۱	۱	۱	۱	۱
۲۰۱	دهستان دوغابی	۵۸	۱۲۸۶	۳	۸	۸	۸	۸	۸
۲۰۲	دهستان دولتخانه	۷۱	۱۶۰۴	۲	۳	۳	۳	۳	۳
۲۰۳	دهستان شریخته	۴۹	۱۹۵۲	۱۲	۱۲	۱۲	۱۲	۱۲	۱۲
۲۰۴	دهستان شیرخان	۳۹	۶۶۶	۰	۰	۰	۰	۰	۰
۲۰۵	دهستان فاروج	۴۰	۱۲۴۹	۱۷	۳۵	۳۵	۳۵	۳۵	۳۵
۲۰۶	دهستان کهنه فرود	۵۶	۱۴۹۵	۸	۱۲	۱۲	۱۲	۱۲	۱۲
۲۰۷	دهستان سایوان	۳۱	۲۰۰۷	۳۴	۵۵	۵۵	۵۵	۵۵	۵۵
۲۰۸	دهستان مزرج	۳۹	۲۱۸۳	۰	۰	۰	۰	۰	۰
۲۰۹	شهرستان کاشمر	۱۰۱۶	۲۳۸۳۳	۱۹۵	۶۳۲	۶۳۲	۶۳۲	۶۳۲	۶۳۲
۲۱۰	بخش بردابکن	۴۰۸	۷۰۸۵	۸۸	۲۲۱	۲۲۱	۲۲۱	۲۲۱	۲۲۱
۲۱۱	دهستان کنارشهر	۲۳۶	۴۹۸۰	۸۷	۲۱۹	۲۱۹	۲۱۹	۲۱۹	۲۱۹
۲۱۲	دهستان کوهپایه	۱۷۲	۲۱۰۵	۱	۲	۲	۲	۲	۲
۲۱۳	بخش ذمیر اباد	۱۱۲	۶۰۴۲	۵۵	۲۷۳	۲۷۳	۲۷۳	۲۷۳	۲۷۳
۲۱۴	دهستان میرکال	۳۱	۷۵۰	۱۵	۳۳	۳۳	۳۳	۳۳	۳۳
۲۱۵	دهستان رستاق	۶۸	۲۹۶۶	۲۷	۱۵۷	۱۵۷	۱۵۷	۱۵۷	۱۵۷
۲۱۶	دهستان شط راز	۱۴	۲۳۲۶	۱۲	۸۳	۸۳	۸۳	۸۳	۸۳
۲۱۷	بخش کوه سرخ	۳۳۳	۵۴۷۸	۱۱	۳۴	۳۴	۳۴	۳۴	۳۴
۲۱۸	دهستان برکوه	۱۵۸	۲۸۱۸	۸	۲۳	۲۳	۲۳	۲۳	۲۳
۲۱۹	دهستان شکاب	۲۰۵	۲۶۶۰	۳	۱۱	۱۱	۱۱	۱۱	۱۱

جدول پید - تعداد انواع منابع آب کشاورزی آبیاری استان بر حسب شهرستان (دنباله)

شماره سطر	شسته			قنات		شسته		شماره سطر
	تعداد آبیاری در زیر شسته	تعداد چشمه روایی	تعداد چشمه فصل	تعداد آبیاری در زیر قنات	تعداد قنات	تعداد آبیاری در زیر شسته	تعداد چشمه روایی	
	۱۱	۱۲	۱۳	۱۴	۱۵	۱۶	۱۷	
	تعداد آبیاری در زیر شسته	تعداد چشمه روایی	تعداد چشمه فصل	تعداد آبیاری در زیر قنات	تعداد قنات	تعداد آبیاری در زیر شسته	تعداد چشمه روایی	
۱۷۵	۲	۲	۲	۴۴	۴۹	۰	۱	۰
۱۷۶	۱۲	۲۰	۸	۱۲۲	۱۲۵	۰	۲	۰
۱۷۷	۴	۱۰	۷	۲۱	۲۶	۰	۲	۰
۱۷۸	۳	۲	۱	۱۲	۱۳	۰	۰	۰
۱۷۹	۵	۸	۰	۸۸	۹۶	۰	۰	۰
۱۸۰	۲۱۸	۲۰۸	۳۰۰	۷۱۸	۱۰۰۴	۶۶	۲	۳
۱۸۱	۲۱۸	۲۰۸	۳۰۰	۷۱۸	۱۰۰۴	۶۶	۲	۳
۱۸۲	۱۹	۲۸	۳۷	۶۱	۹۷	۳	۸	۰
۱۸۳	۱۲۰	۲۶۹	۹۷	۲۲۲	۴۷۰	۴	۸	۳
۱۸۴	۳۸	۷۸	۳۰	۹۶	۱۲۸	۶	۲	۰
۱۸۵	۰	۰	۰	۷	۱۱	۱	۰	۰
۱۸۶	۱۵	۲۱	۶	۲۱	۳۲	۰	۳	۰
۱۸۷	۱۸	۲۱	۲۲	۱۳	۳۴	۲	۱	۰
۱۸۸	۱۴	۱۴	۱۴	۵	۶	۸	۸	۰
۱۸۹	۲۶	۱۵۰	۹۰	۱۲۱	۲۱۶	۱۲	۲	۰
۱۹۰	۲۱۲	۱۰۰۸	۲۵۲	۷۲۷	۳۰۴	۲۱	۹	۱۳۱
۱۹۱	۷۵	۳۲۳	۱۲۱	۱۰	۱۱	۵	۲۶	۱
۱۹۲	۲۰	۳۰	۲	۳	۴	۱۱	۲	۰
۱۹۳	۳۱	۳۷	۲۹	۲	۲	۱۶	۳	۰
۱۹۴	۱۷	۴۱	۹	۰	۰	۱۱	۵	۱
۱۹۵	۲۱	۶۰	۱۷	۵	۵	۱۶	۶	۱
۱۹۶	۲۲۷	۲۸۴	۱۲۱	۲۱۷	۲۶۲	۹۶	۹	۱۴۵
۱۹۷	۱۲	۵۰	۳	۲۸	۲۷	۵	۲۲	۰
۱۹۸	۹	۱۰	۵۵	۴۵	۶۵	۲	۸	۱۸
۱۹۹	۲۰	۱۲۲	۲۳	۳	۷	۱۰	۱	۲۲
۲۰۰	۱۵	۶۵	۶	۸	۱۷	۷	۲	۹
۲۰۱	۲۴	۲۰	۷	۳۰	۴۳	۳	۷	۳
۲۰۲	۲۵	۲۷	۳۱	۹	۹	۳۴	۱	۳
۲۰۳	۱۱	۱۰	۲	۱۶	۲۱	۳	۱۰	۱۱
۲۰۴	۲۱	۲۸	۱۸	۸	۱۱	۷	۰	۲۵
۲۰۵	۱۵	۲۲	۸	۱۶	۲۱	۶	۰	۱۰
۲۰۶	۱۵	۳۳	۱	۲۸	۴۵	۹	۰	۱۰
۲۰۷	۹	۳۴	۳۱	۱۰	۲۱	۶	۱۱	۱۲
۲۰۸	۱۱	۲۳۵	۹	۹	۱۵	۲۰	۲	۲
۲۰۹	۳۶۸	۴۶۰	۱۴۰	۷۰۷	۸۸۲	۵۰	۲	۵۵
۲۱۰	۱۰۷	۱۲۷	۴۳	۱۸۱	۲۰۷	۲۱	۰	۴۱
۲۱۱	۳۵	۲۴	۱۲	۵۹	۶۸	۳	۰	۱۸
۲۱۲	۲۲	۱۰۳	۲۲	۱۲۲	۱۳۹	۳	۰	۲۳
۲۱۳	۸	۵	۳	۱۶	۲۱	۴	۲۰	۱
۲۱۴	۲	۲	۰	۵	۵	۱	۳	۱
۲۱۵	۶	۳	۴	۱۲	۱۵	۱	۸	۰
۲۱۶	۰	۰	۰	۱	۱	۰	۰	۰
۲۱۷	۲۲۵	۵۲۲	۸۶	۱۴۱	۱۷۹	۲۹	۱	۸
۲۱۸	۶۸	۱۰۳	۱۶	۸۹	۱۱۹	۳	۱	۴
۲۱۹	۱۳۱	۲۲۲	۷۰	۵۲	۶۰	۲۶	۰	۴

جدول پ - تعداد انواع منابع آب کشاورزی آبادیهای استان بر حسب شهرستان (دنبال)

شماره سطر	تقسیمات جغرافیایی	تعداد کل آبادی	تعداد خانوار برهبرده	چاه عمیق		چاه نیم عمیق		چاه آرتیزان	
				تعداد آبادی چاه عمیق	تعداد چاه	تعداد آبادی چاه نیم عمیق	تعداد چاه	تعداد آبادی چاه آرتیزان	تعداد چاه
۱	۲	۳	۴	۵	۶	۷	۸	۹	۱۰
۲۲۰	بخش مرکزی	۱۲۲	۵۲۱۸	۴۱	۱۰۵
۲۲۱	دهستان بیلاولایت	۱۲۲	۵۲۱۸	۴۱	۱۰۵
۲۲۳	دهستان گناباد	۱۱۳۶	۹۶۵۸	۹۳	۱۱۷	۱۱۱	۲۵۸	۱	۱
۲۲۳	بخش بوجستان	۵۰۶	۲۷۱۸	۳۰	۳۱	۶۶	۱۴۴	.	.
۲۲۴	دهستان بیجستان	۲۷۱	۱۰۱۱	۴	۵	۲	۲	.	.
۲۲۵	دهستان جزین	۱۲۶	۶۶۵	۲	۲
۲۲۶	دهستان بوشی	۱۰۹	۱۰۴۲	۲۴	۳۴	۳۶	۱۴۲	.	.
۲۲۷	بخش مرکزی	۶۳۰	۲۲۴۰	۶۳	۸۶	۵۳	۳۱۴	۱	۱
۲۲۸	دهستان بیرجند	۱۶۰	۱۹۹۲	۲۸	۳۲	۲۶	۳۳	۱	۱
۲۲۹	دهستان حومه	۲۵	۶۳۰	۱۱	۱۸	۳	۱۱	.	.
۲۳۰	دهستان درلوس	۸۵	۲۰۱۸	۲۲	۳۴	۱۲	۶۲	.	.
۲۳۱	دهستان زریب	۱۵۱	۱۷۸۷	۱	۱
۲۳۲	دهستان خاک	۲۰۹	۳۶۱۴	۱	۱
۲۳۳	دهستان مشهد	۱۸۱۸	۷۲۵۵	۶۱۷	۱۵۴۰	۱۷۹	۴۸۳	۲	۲۰
۲۳۴	بخش احمدآباد	۴۲۲	۱۱۰۶۶	۸۵	۳۵۸	۲۷	۵۰	۱	۴
۲۳۵	دهستان بیربیرولایت	۲۲۹	۵۶۱۷	۶۳	۲۷۳	۱۱	۲۵	.	.
۲۳۶	دهستان میوه ژن	۱۰۸	۱۳۱۲	۱۶	۷۹	۶	۸	.	.
۲۳۷	دهستان جریبام	۹۵	۲۰۲۱	۶	۶	۱۰	۱۷	.	.
۲۳۸	بخش چناران	۲۷۹	۱۰۱۸۰	۲۱۸	۴۱۰	۲۷	۴۶	.	.
۲۳۹	دهستان بیرزگی	۶۹	۶۶۵	۲۵	۸۴	۴	۳	.	.
۲۴۰	دهستان چناران	۴۲	۲۵۶	۱۰	۱۹۷	۱۰	۱۷	.	.
۲۴۱	دهستان چولاب	۲۱	۱۲۱۸
۲۴۲	دهستان درز آب	۷۴	۲۳۴	۳۵	۶۴	۸	۱۲	.	.
۲۴۳	دهستان رادکان	۸۱	۱۹۷۱	۳۵	۶۵	۲	۲	.	.
۲۴۴	بخش سرخس	۱۲۳	۳۶۱۵	۲۲	۹۵	۱۶	۴۳	.	.
۲۴۵	دهستان مرکزی	۹	۶۰۹	۶	۱۷
۲۴۶	دهستان قلعه قاضی	۲۲	۱۲۶۶	۱۰	۵۰	۵	۱۸	.	.
۲۴۷	دهستان کنگانی	۲۲	۱۴۹	۷	۲۸	۱۰	۲۳	.	.
۲۴۸	دهستان مزدوران	۷۰	۱۹۹۱
۲۴۹	بخش نارقیه	۱۶۰	۲۲۳۶	۱۷	۳۴	۲۷	۸۳	.	.
۲۵۰	دهستان اردمه	۲۵	۱۲۷۷
۲۵۱	دهستان شاندیز	۴۰	۲۴۳۷	۵	۱۱	۸	۲۴	.	.
۲۵۲	دهستان نارقیه	۴۹	۳۸۱	۳	۷	۷	۳۰	.	.
۲۵۳	دهستان آلمکان	۵۶	۲۷۹۰	۹	۲۶	۱۲	۲۹	.	.
۲۵۴	بخش فریمان	۱۹۱	۴۷۶۰	۵۵	۱۱۸	۶	۱۳	.	.
۲۵۵	دهستان فریمان	۱۹۱	۴۷۶۰	۵۵	۱۱۸	۶	۱۳	.	.
۲۵۶	بخش گلاته	۱۶۹	۵۹۷۲	۱	۱۵
۲۵۷	دهستان پساگود	۴۸	۵۵۵
۲۵۸	دهستان زاون	۴۶	۲۰۸۱
۲۵۹	دهستان گناباد	۴۵	۱۷۹۰
۲۶۰	دهستان آلبینمار	۳۰	۱۵۵۶	۱	۱۵

جدول پ - تعداد انواع منابع آب کشاورزی آبادیهای استان بر حسب شهرستان (دنباله)

شماره سطر	بخش			قوات			برکه				
	تعداد آبرسانی دولتی	تعداد چاه فصلی	تعداد آبرسانی دولتی	تعداد آبرسانی دولتی	تعداد آبرسانی دولتی	تعداد آبرسانی دولتی	تعداد آبرسانی دولتی	تعداد آبرسانی دولتی	تعداد آبرسانی دولتی		
	۱۱	۱۲	۱۳	۱۴	۱۵	۱۶	۱۷	۱۸	۱۹	۲۰	۲۱
۲۲۰	۲۸	۲۲	۶	۶۶	۷۵	۵	۰	۳۸	۰	۵	۵
۲۲۱	۲۸	۲۲	۶	۶۶	۷۵	۵	۰	۳۸	۰	۵	۵
۲۲۲	۱۹۹	۲۲۹	۱۱۶	۳۴۴	۳۶۵	۲	۱	۱۳۵	۱	۱۱۱	۱۳۸
۲۲۳	۶۸	۸۹	۳۶	۳۳۴	۳۶۶	۱	۰	۹۲	۰	۱۰۹	۱۲۶
۲۲۴	۴۹	۶۷	۳۴	۲۲۲	۲۳۵	۰	۰	۴۴	۰	۶۹	۸۷
۲۲۵	۱۸	۲۳	۱	۱۰۶	۱۱۵	۰	۰	۴۳	۰	۴۰	۴۹
۲۲۶	۱	۰	۱	۱۵	۱۶	۱	۱	۵	۰	۰	۰
۲۲۷	۱۳۱	۱۴۰	۸۰	۳۹۳	۴۱۳	۲	۰	۴۳	۱	۲	۲
۲۲۸	۲۰	۲۰	۴۰	۷۵	۸۴	۰	۰	۰	۱	۱	۱
۲۲۹	۱	۱	۰	۸	۱۰	۱	۰	۱	۰	۰	۰
۲۳۰	۱۵	۱۶	۱۳	۳۵	۳۸	۰	۰	۰	۰	۰	۰
۲۳۱	۴۳	۳۵	۱۸	۱۰۱	۱۱۴	۰	۰	۱۰	۰	۱	۱
۲۳۲	۵۲	۳۹	۳	۱۶۰	۱۷۳	۱	۰	۲۲	۰	۰	۰
۲۳۳	۱۱۱	۱۶۶	۸۶	۴۸۳	۴۹۰	۲۶	۲۶	۳۰۳	۲۶	۵۰	۱۳۱
۲۳۴	۹۲	۱۰۶	۳۸	۱۴۳	۱۵۱	۸	۳۰	۵۱	۱۰	۷	۱۲
۲۳۵	۳۵	۸۵	۶۳	۷۳	۷۲	۱۰	۶	۳۴	۶	۵	۱۰
۲۳۶	۳۰	۱۱۶	۳۵	۱۶۷	۱۶۷	۱۳	۱۳	۱۶	۱	۱	۲
۲۳۷	۱۷	۳۳	۱۰	۵۸	۷۷	۷	۷	۱۲	۰	۱	۱
۲۳۸	۵۵	۱۱۱	۳۵	۱۶۴	۱۶۴	۶	۶	۲۶	۳	۵	۱۲
۲۳۹	۲	۲	۱	۱۸	۱۹	۰	۰	۴	۱	۰	۰
۲۴۰	۸	۱۸	۲	۸	۶	۵	۰	۱۳	۱	۰	۰
۲۴۱	۱۲	۴۰	۱۲	۵	۵	۷	۲	۰	۰	۰	۰
۲۴۲	۳۳	۳۶	۱۶	۱۳	۱۳	۱۳	۱۳	۱۱	۱	۱	۱
۲۴۳	۱۰	۱۵	۸	۱۳	۱۸	۱۶	۱۶	۱۱	۰	۰	۰
۲۴۴	۳۱	۳۹	۱۳	۶	۹	۲	۲	۲۸	۲	۰	۰
۲۴۵	۰	۰	۰	۰	۰	۰	۰	۵	۰	۰	۰
۲۴۶	۲	۱	۵	۰	۰	۰	۰	۱۳	۰	۰	۰
۲۴۷	۱	۱	۰	۰	۰	۰	۰	۶	۲	۰	۰
۲۴۸	۲۸	۲۷	۸	۶	۶	۳	۳	۲	۰	۰	۰
۲۴۹	۴۳	۴۶	۲۸	۱۱۱	۱۱۱	۳۳	۳۳	۳۴	۱	۱۳	۳۵
۲۵۰	۱۷	۴۳	۱۶۹	۱۰	۱۰	۲۰	۲۰	۵	۱	۰	۰
۲۵۱	۱۱	۳۳	۱۸۳	۳۴	۱۰۷	۶	۶	۳۴	۰	۱	۱
۲۵۲	۹	۱۳	۲۸	۲۰	۲۳	۲	۲	۵	۰	۷	۲۵
۲۵۳	۶	۱۳	۱۴	۲۲	۲۶	۱۲	۱۲	۱۰	۰	۳	۲۰
۲۵۴	۶۵	۱۱۵	۵۵	۷۶	۱۱۸	۱۱	۱۱	۳۴	۰	۲۳	۴۹
۲۵۵	۶۵	۱۱۵	۵۵	۷۶	۱۱۸	۱۱	۱۱	۳۴	۰	۲۳	۴۹
۲۵۶	۱۰۲	۱۰۰	۱۱۷	۱۵	۱۵	۶۶	۰	۱۲	۲	۲	۲
۲۵۷	۳۷	۴۳	۱۱	۴	۴	۱۰	۰	۲	۱	۲	۲
۲۵۸	۲۷	۵۵	۲۰	۲	۲	۲۰	۰	۶	۰	۰	۰
۲۵۹	۲۰	۵۹	۰	۸	۸	۱۳	۰	۶	۰	۰	۰
۲۶۰	۱۸	۲۳	۲۷	۱	۱	۲۴	۰	۷	۱	۰	۰

جدول پ - تعدد انواع منابع آب کشاورزی آبیاریهای استان بر حسب استان (دنبال)

شماره سطر	تقسیمات جزئیاتی	تعداد کل آبیاری	تعداد خانوار بر هر برد	چاه عمیق		چاه نیم عمیق		چاه آبدارترین	
				تعداد آبیاری چاه عمیق	تعداد چاه	تعداد آبیاری چاه نیم عمیق	تعداد چاه	تعداد آبیاری از انواع آبیاریها	تعداد چاه
۱	۲	۳	۴	۵	۶	۷	۸	۹	۱۰
۲۶۱	بخش مرکزی	۳۵۴	۱۱۱۶۰	۲۱۹	۵۱۵	۳۶	۲۱۱	۱	۱
۲۶۲	دهستان تبرادکان	۱۸۴	۶۶۱۲	۸۷	۲۷۳	۳۳	۸۷	۱	۱
۲۶۳	دهستان میان ولایت	۱۲۰	۴۵۴۸	۱۳۳	۳۳۳	۳۳	۱۲۴	۰	۰
۲۶۴	شهرستان تبریز	۱۲۴۳	۳۷۲۲۳	۴۶۳	۹۱۴	۶۲	۲۸	۳	۳
۲۶۵	بخش بخش چله	۳۷۳	۱۰۳۰۶	۱۵۱	۳۳۹	۱۶	۱۶	۰	۰
۲۶۶	دهستان شادانچله	۸۷	۳۳۵۰	۳۵	۱۲۲	۵	۵	۰	۰
۲۶۷	دهستان طابانکوه	۱۵۲	۳۲۷۶	۱۸	۷۰	۲	۲	۰	۰
۲۶۸	دهستان عشق آباد	۳۲۱	۳۷۸۰	۶۲	۱۳۱	۸	۸	۰	۰
۲۶۹	بخش زبرخان	۱۹۴	۷۲۷۳	۸۵	۳۷۱	۸	۱۲	۰	۰
۲۷۰	دهستان اردوش	۲۴	۳۳۱۷	۱۰	۴۳	۲	۲	۰	۰
۲۷۱	دهستان اسحق آباد	۵۷	۳۸۱۱	۴۸	۷۵	۳	۶	۰	۰
۲۷۲	دهستان زبرخان	۱۱۴	۳۸۷۳	۲۷	۶۵	۳	۴	۰	۰
۲۷۳	بخش سرولایت	۳۸۷	۱۰۳۲۹	۱۷	۵۸	۱۲	۲۷	۲	۲
۲۷۴	دهستان اریلانین	۳۵	۱۳۳۵	۸	۳۸	۰	۰	۰	۰
۲۷۵	دهستان بیارمدن	۹۳	۳۰۶۵	۱	۱	۱	۱	۰	۰
۲۷۶	دهستان سرولایت	۱۵۸	۴۲۹۸	۶	۱۷	۱۲	۱۶	۰	۰
۲۷۷	دهستان ماروسک	۱۰۱	۳۶۳۱	۲	۲	۸	۱۰	۲	۲
۲۷۸	بخش مرکزی	۳۸۹	۱۱۶۶۱	۴۰	۳۴۳	۱۷	۲۳	۱	۱
۲۷۹	دهستان درب قاش	۱۹۸	۴۳۵۰	۱۲۴	۱۶۰	۸	۸	۰	۰
۲۸۰	دهستان ریوند	۱۲۸	۲۵۶۹	۱۰۰	۱۴۰	۹	۱۵	۰	۰
۲۸۱	دهستان مازول	۵۳	۳۳۷۲	۱۶	۴۳	۰	۰	۱	۱

جدول پ - تعداد انواع منابع آب کشاورزی آبادیهای استان بر حسب شهرستان (دبانه)

شماره سطر	منبع			قوات			برك
	تعداد آبادی درای چشمه	تعداد چشمه دائمی	تعداد چشمه فصلی	تعداد آبادی درای قنات	تعداد قنات	تعداد آبادی منظوق	
	۱۱	۱۲	۱۳	۱۴	۱۵	۱۶	۱۷
۲۶۱	۲۳	۲۱	۲	۵۸	۶۲	۱۶	۱
۲۶۲	۲۱	۳۰	۱	۴۱	۴۵	۱۶	۱
۲۶۳	۲	۱	۱	۱۱	۱۱	۰	۰
۲۶۴	۲۴۱	۳۵۴	۳۶۴	۵۷۸	۸۳۸	۱۱۱	۲۰
۲۶۵	۲۸	۱۳	۲۹	۱۶۱	۱۶۱	۵	۰
۲۶۶	۳	۲	۳	۳	۳۱	۴	۰
۲۶۷	۲۳	۲۶	۱۸	۱۲۸	۱۲۳	۸	۰
۲۶۸	۱۱	۱۳	۸	۲۷	۴۰	۴	۰
۲۶۹	۴۰	۵۱	۲۱	۹۲	۵۳۱	۱۰	۰
۲۷۰	۸	۳۳	۳	۷۱	۳۲	۲	۰
۲۷۱	۱	۱	۰	۵	۶	۰	۰
۲۷۲	۳۱	۱۲	۲۲	۲۰	۱۰۷	۸	۰
۲۷۳	۳۱	۳۳	۲۰	۲۰۹	۲۶۸	۳۸	۱۸
۲۷۴	۶	۲۱	۹	۱۰	۱۷	۲	۰
۲۷۵	۳۰	۳۳	۳۱	۴۵	۸۲	۴	۰
۲۷۶	۸۵	۲۲	۲۰	۲۶	۱۶۱	۱۱	۰
۲۷۷	۴۹	۱۶۷	۶۵	۱۵	۷۸	۲۳	۲
۲۷۸	۲۰	۳۱	۷	۱۸	۶۸	۲۲	۲
۲۷۹	۰	۰	۰	۸۲	۶۳	۱	۱
۲۸۰	۰	۰	۰	۲۲	۲۲	۲	۰
۲۸۱	۲۰	۳۱	۲	۱۱	۲۲	۱	۰

جدول ت. تعداد انواع ماشینها و ادوات کشاورزی آبادیهای استان بروجرد

شماره سطر	تقسیمات جزو خانی	تعداد آبادی		تعداد خانوار بهره بردار	تعداد آبادی دولتی	تعداد انواع تراکتور					
		کلی	دارایی			تعداد انواع تراکتور					
						جمع	اوربند سال	سیلر کس	جانریز	سایر	
۱	۲	۳	۴	۵	۶	۷	۸	۹	۱۰	۱۱	۱۲
۱	استان خراسان	۲۰۶۰۱	۶۷۸۹	۲۷۵۴۴۶	۱۶۶۵	۳۷۷۳	۱۵۱۷۱	۵۲۶۲	۱۱۹۹	۲۱۹۲	۳۵
۲	شهرستان اسفراین	۳۱۳	۱۹۱	۱۱۲۵۸	۱۴۷	۶۶۷	۴۷۳	۲۱۹	۷	۱۰۰	۳۵
۳	بخش پیام و صفی آباد	۱۱۸	۶۱	۷۵۸	۴۹	۳۶۳	۲۶۰	۹۰	۲	۱۳	۳۵
۴	دهستان پیام	۴۷	۲۲	۱۸۱۹	۱۸	۶۱۶	۲۴	۳۰	۲	۱۰	۳۰
۵	دهستان صفی آباد	۷۱	۳۹	۶۰۳۹	۳۱	۷۷۲	۱۸۶	۶۰	۰	۳۱	۳۵
۶	بخش مرکزی	۱۹۵	۱۳۰	۳۴۰۰	۹۸	۴۰۶	۲۱۳	۱۲۹	۵	۵۹	۳۵
۷	دهستان حومه	۲۰	۱۵	۲۷۲	۱۱	۳۷	۱۱	۳۰	۰	۶	۳۰
۸	دهستان رزق آباد	۶۵	۴۶	۳۶۲۵	۲۷	۱۶۱	۸۰	۴۰	۱	۱۸	۳۵
۹	دهستان رویین	۴۲	۲۴	۳۰۸۳	۱۶	۳۴	۳۳	۳۳	۱	۱۶	۳۰
۱۰	دهستان نرغسان	۳۳	۲۲	۱۳۲۲	۱۶	۱۰۳	۵۲	۲۷	۲	۲۱	۳۰
۱۱	دهستان مریلاتر	۳۵	۲۳	۱۱۱۸	۱۸	۵۳	۲۶	۱۹	۱	۷	۲۳
۱۲	شهرستان بروجرد	۹۵۸	۶۷۹	۲۰۶۷۱	۴۵۷	۲۹۹۱	۱۷۵۹	۹۶۰	۵۲	۵۹۰	۳۵
۱۳	بخش چادرم	۳۳۳	۱۱۱	۳۰۳۳	۱۷	۲۸۲	۲۲۲	۳۶	۹	۷۳	۳۵
۱۴	دهستان چادرم	۱۵۰	۷۲	۳۰۴	۱۳	۶۶	۲۶	۳۲	۰	۱۰	۲۲
۱۵	دهستان سنخواست	۳۴	۲۲	۱۷۸۱	۱۸	۲۲	۳۵	۲۱	۱	۶	۳۰
۱۶	دهستان شقان	۴۲	۲۸	۱۹۸۸	۲۳	۱۲۶	۸۶	۲۷	۱	۱۲	۳۵
۱۷	دهستان میاشکوه سارات	۲۷	۱۹	۳۳۴	۱۵	۷۸	۳۰	۲۱	۷	۱۹	۳۵
۱۸	بخش بروجردان	۲۰۱	۱۵۰	۶۳۶	۱۱۹	۳۶۶	۴۵۰	۱۳۱	۸	۹۳	۳۵
۱۹	دهستان بروجردان	۷۴	۴۳	۲۵۳۵	۳۵	۲۷۲	۱۵۵	۷۲	۵	۴۰	۳۰
۲۰	دهستان حیرانچه	۴۶	۳۱	۳۷۳	۲۲	۹۱	۳۶	۱۶	۰	۱۱	۲۰
۲۱	دهستان کورگان	۲۰	۱۲	۱۱۸۹	۱۸	۶۶	۵۹	۹۱	۲	۱۹	۳۴
۲۲	دهستان شخودلی	۵۱	۳۱	۲۰۰۹	۲۲	۲۲۱	۱۷۲	۳۵	۱	۲۳	۳۵
۲۳	بخش مانه و سملقان	۱۹۱	۱۴۳	۸۳۷۸	۳۲۱	۱۳۰۴	۱۷۳	۶۳۲	۲۲	۰	۲۳
۲۴	دهستان سملقان	۷۹	۵۸	۳۶۳۳	۶۵	۳۳۴	۳۰۳	۱۲۱	۱۱	۱۸۱	۲۳
۲۵	دهستان مانه	۱۱۲	۸۵	۳۷۲۳	۵۶	۶۶۲	۸۰۱	۱۲۰	۳	۸۰۱	۳۰
۲۶	بخش مرکزی	۲۲۲	۱۷۵	۸۸۲۸۱	۵۲۱	۳۸۷	۶۰۵	۱۰۵	۱۳	۱۵۰	۳۵
۲۷	دهستان چناران	۲۰	۱۶	۵۰۶۲	۱۶	۱۹۲	۸۰	۷	۱	۱۶	۳۵
۲۸	دهستان حومه	۱۰۷	۶۶	۷۰۱۳	۳۴	۳۸۱	۱۳۸	۱۱	۶	۲۹	۳۵
۲۹	دهستان کسپاسیر	۴۹	۳۵	۳۵۱۵	۲۷	۱۶۳	۱۳۶	۴۹	۱	۷	۳۵
۳۰	دهستان گرمخان	۵۷	۴۵	۲۰۶۱	۸۳	۳۰۴	۱۶۳	۳۸	۵	۱۸	۳۰
۳۱	شهرستان بیرجند	۴۳۰۳	۱۷۲۱	۳۷۲۱۳	۵۱۲	۳۰۱۴	۵۵۸	۶۶	۳۱	۱۳۲	۳۵
۳۲	بخش خوسف	۶۷۸	۳۲۲	۱۹۶۱	۱۰۳	۲۲۰	۱۶۱	۴۰	۲	۱۲	۳۵
۳۳	دهستان بیراکوه	۱۱۶	۴۱	۲۲۱	۲۲	۱۲	۷	۲	۰	۴	۲۵
۳۴	دهستان خوسف	۲۹۸	۱۵۲	۲۷۷۷	۴۷	۱۲۱	۹۶	۱۸	۱	۶	۳۵
۳۵	دهستان قیص آباد	۳۶۴	۲۶۴	۱۴۴۲	۳۳	۸۲	۶۳	۱۶	۱	۲	۲۰
۳۶	بخش درمیان	۱۴۱۷	۵۳۰	۱۷۳۵۸	۲۱۰	۳۳۳	۵۳۳	۳۹	۲۲	۵۱	۳۵
۳۷	دهستان درج	۱۵۳	۶۴	۲۲۲۵	۱۹	۳۷	۳۴	۱	۰	۲	۲۰
۳۸	دهستان درمیان	۱۰۵	۷۸	۲۲۲۲	۲۵	۴۶	۴۰	۳	۲	۰	۲۵
۳۹	دهستان شاهنشاه	۵۶۰	۱۳۲	۵۸۲۲	۱۷	۳۴	۱۲۱	۳	۵	۵۱	۳۵
۴۰	دهستان ابیسی مسینا	۱۴۲	۱۰۴	۴۶۳۳	۳۱	۶۶	۲۷	۱۵	۵	۹	۳۵
۴۱	دهستان مسروقان	۲۲	۲۱	۳۴۶	۸	۱۰	۹	۱	۰	۰	۱۰
۴۲	دهستان مومن آباد	۴۳۵	۱۲۱	۲۰۰۱۰	۳۶	۱۳۱	۳۸	۱۵	۱۵	۳۵	۲۸

جدولت - تعداد انواع ماشینها و ادوات کشاورزی با ویسای استان بر حسب دهبان (دنباله)

شماره سطر	تعداد ادوات		تعداد		ماشین تولیدی	ماشین کشاورزی	ماشین برج	ماشین کندم و ب	ماشین کندم و ب	ماشین کندم و ب	ماشین کندم و ب	کبیرین					تعداد ادوات کشاورزی کبیرین	تعداد ادوات کشاورزی کبیرین	تعداد ادوات کشاورزی کبیرین	تعداد ادوات کشاورزی کبیرین	تعداد ادوات کشاورزی کبیرین		
	تعداد ادوات کشاورزی کبیرین	تعداد ادوات کشاورزی کبیرین	تعداد ادوات کشاورزی کبیرین	تعداد ادوات کشاورزی کبیرین								تعداد ادوات کشاورزی کبیرین	تعداد انواع کبیرین										
													مجموع	سوزنی	چاقو	ساز						سایر	
۱۲	۱۳	۱۴	۱۵	۱۶	۱۷	۱۸	۱۹	۲۰	۲۱	۲۲	۲۳	۲۴	۲۵	۲۶	۲۷	۲۸	۲۹	۳۰	۳۱	۳۲	۳۳		
۱	۲۰۰	۴۹۵	۳۰	۲۱	۲۲	۲۳	۲۴	۲۵	۲۶	۲۷	۲۸	۲۹	۳۰	۳۱	۳۲	۳۳	۳۴	۳۵	۳۶	۳۷	۳۸	۳۹	۴۰
۲	۵	۲	۱۰	۱۸	۱۶	۶	۳۱	۲۲	۲۳	۲۴	۲۵	۲۶	۲۷	۲۸	۲۹	۳۰	۳۱	۳۲	۳۳	۳۴	۳۵	۳۶	۳۷
۳	۲	۲	۱۰	۱	۱	۱	۱	۱	۱	۱	۱	۱	۱	۱	۱	۱	۱	۱	۱	۱	۱	۱	۱
۴	۲	۲	۱۰	۱	۱	۱	۱	۱	۱	۱	۱	۱	۱	۱	۱	۱	۱	۱	۱	۱	۱	۱	۱
۵	۲	۲	۱۰	۱	۱	۱	۱	۱	۱	۱	۱	۱	۱	۱	۱	۱	۱	۱	۱	۱	۱	۱	۱
۶	۳	۵	۷	۱۷	۱۵	۹	۲۱	۲۲	۲۳	۲۴	۲۵	۲۶	۲۷	۲۸	۲۹	۳۰	۳۱	۳۲	۳۳	۳۴	۳۵	۳۶	۳۷
۷	۲	۲	۱۰	۱	۱	۱	۱	۱	۱	۱	۱	۱	۱	۱	۱	۱	۱	۱	۱	۱	۱	۱	۱
۸	۲	۲	۱۰	۱	۱	۱	۱	۱	۱	۱	۱	۱	۱	۱	۱	۱	۱	۱	۱	۱	۱	۱	۱
۹	۲	۲	۱۰	۱	۱	۱	۱	۱	۱	۱	۱	۱	۱	۱	۱	۱	۱	۱	۱	۱	۱	۱	۱
۱۰	۲	۲	۱۰	۱	۱	۱	۱	۱	۱	۱	۱	۱	۱	۱	۱	۱	۱	۱	۱	۱	۱	۱	۱
۱۱	۲	۲	۱۰	۱	۱	۱	۱	۱	۱	۱	۱	۱	۱	۱	۱	۱	۱	۱	۱	۱	۱	۱	۱
۱۲	۳	۵	۷	۱۷	۱۵	۹	۲۱	۲۲	۲۳	۲۴	۲۵	۲۶	۲۷	۲۸	۲۹	۳۰	۳۱	۳۲	۳۳	۳۴	۳۵	۳۶	۳۷
۱۳	۲	۲	۱۰	۱	۱	۱	۱	۱	۱	۱	۱	۱	۱	۱	۱	۱	۱	۱	۱	۱	۱	۱	۱
۱۴	۲	۲	۱۰	۱	۱	۱	۱	۱	۱	۱	۱	۱	۱	۱	۱	۱	۱	۱	۱	۱	۱	۱	۱
۱۵	۲	۲	۱۰	۱	۱	۱	۱	۱	۱	۱	۱	۱	۱	۱	۱	۱	۱	۱	۱	۱	۱	۱	۱
۱۶	۲	۲	۱۰	۱	۱	۱	۱	۱	۱	۱	۱	۱	۱	۱	۱	۱	۱	۱	۱	۱	۱	۱	۱
۱۷	۲	۲	۱۰	۱	۱	۱	۱	۱	۱	۱	۱	۱	۱	۱	۱	۱	۱	۱	۱	۱	۱	۱	۱
۱۸	۲	۲	۱۰	۱	۱	۱	۱	۱	۱	۱	۱	۱	۱	۱	۱	۱	۱	۱	۱	۱	۱	۱	۱
۱۹	۲	۲	۱۰	۱	۱	۱	۱	۱	۱	۱	۱	۱	۱	۱	۱	۱	۱	۱	۱	۱	۱	۱	۱
۲۰	۲	۲	۱۰	۱	۱	۱	۱	۱	۱	۱	۱	۱	۱	۱	۱	۱	۱	۱	۱	۱	۱	۱	۱
۲۱	۲	۲	۱۰	۱	۱	۱	۱	۱	۱	۱	۱	۱	۱	۱	۱	۱	۱	۱	۱	۱	۱	۱	۱
۲۲	۲	۲	۱۰	۱	۱	۱	۱	۱	۱	۱	۱	۱	۱	۱	۱	۱	۱	۱	۱	۱	۱	۱	۱
۲۳	۲	۲	۱۰	۱	۱	۱	۱	۱	۱	۱	۱	۱	۱	۱	۱	۱	۱	۱	۱	۱	۱	۱	۱
۲۴	۲	۲	۱۰	۱	۱	۱	۱	۱	۱	۱	۱	۱	۱	۱	۱	۱	۱	۱	۱	۱	۱	۱	۱
۲۵	۲	۲	۱۰	۱	۱	۱	۱	۱	۱	۱	۱	۱	۱	۱	۱	۱	۱	۱	۱	۱	۱	۱	۱
۲۶	۲	۲	۱۰	۱	۱	۱	۱	۱	۱	۱	۱	۱	۱	۱	۱	۱	۱	۱	۱	۱	۱	۱	۱
۲۷	۲	۲	۱۰	۱	۱	۱	۱	۱	۱	۱	۱	۱	۱	۱	۱	۱	۱	۱	۱	۱	۱	۱	۱
۲۸	۲	۲	۱۰	۱	۱	۱	۱	۱	۱	۱	۱	۱	۱	۱	۱	۱	۱	۱	۱	۱	۱	۱	۱
۲۹	۲	۲	۱۰	۱	۱	۱	۱	۱	۱	۱	۱	۱	۱	۱	۱	۱	۱	۱	۱	۱	۱	۱	۱
۳۰	۲	۲	۱۰	۱	۱	۱	۱	۱	۱	۱	۱	۱	۱	۱	۱	۱	۱	۱	۱	۱	۱	۱	۱
۳۱	۲	۲	۱۰	۱	۱	۱	۱	۱	۱	۱	۱	۱	۱	۱	۱	۱	۱	۱	۱	۱	۱	۱	۱
۳۲	۲	۲	۱۰	۱	۱	۱	۱	۱	۱	۱	۱	۱	۱	۱	۱	۱	۱	۱	۱	۱	۱	۱	۱
۳۳	۲	۲	۱۰	۱	۱	۱	۱	۱	۱	۱	۱	۱	۱	۱	۱	۱	۱	۱	۱	۱	۱	۱	۱

جدول ت. تعداد انواع همیشه‌آبادات کشاورزی آبادیهای استان بر حسب دهبان (دنبال)

شماره سطر	تقسیمات جغرافیایی	تعداد آبدهی		تعداد خانوار برهه بردار	تعداد آبادی دارای آبکنز	تعداد انواع آبکنز					
		کل	دارای آبکنز			تعداد انواع آبکنز					
						جمع	اوتوسال	مس و کرس	جانمیز	سایر	
۱	۲	۳	۴	۵	۶	۷	۸	۹	۱۰	۱۱	۱۲
۴۳	بخش مرکزی	۱۳۰۸	۴۱۱	۶۵۳۷	۸۹	۱۲۰	۹۷	۱۰	۱	۱۲	۳۰
۴۴	دهستان الطور	۴۳۳	۱۱۸	۲۸۸۵	۳۸	۵۱	۴۷	۱	۰	۳	۳۰
۴۵	دهستان شادآباد	۳۴۲	۱۷۵	۱۳۶۹	۲۱	۳۰	۲۱	۲	۱	۴	۳۰
۴۶	دهستان شادآباد	۵۲۲	۱۱۸	۲۲۸۳	۳۰	۲۹	۲۹	۵	۰	۵	۲۸
۴۷	بخش شادآباد	۹۰۰	۴۴۳	۶۷۶۷	۱۱۰	۲۲۲	۱۶۷	۷	۱	۵۷	۲۵
۴۸	دهستان بركه	۵۰	۲۸	۴۰۰	۷	۹	۶	۰	۰	۲	۱۵
۴۹	دهستان بم بیران	۳۲	۲۲	۲۷۸	۲	۳	۲	۰	۰	۲	۱۵
۵۰	دهستان بندان	۲۴	۲۰	۶۶۶	۶	۵۵	۳۰	۲	۰	۲۲	۱۵
۵۱	دهستان چاهان	۱۰۴	۶۷	۱۳۰۲	۵	۲۳	۷	۰	۰	۱۶	۶
۵۲	دهستان شوق	۹۳	۴۳	۳۰۹	۹	۱۱	۹	۱	۰	۱	۱۰
۵۳	دهستان مرغخانه	۲۱۰	۹۸	۱۲۶۵	۳۴	۴۸	۳۸	۱	۰	۹	۲۰
۵۴	دهستان مریان	۹۰	۵۳	۶۰۵	۵	۱۰	۹	۱	۰	۰	۲۰
۵۵	دهستان سه	۲۶۹	۱۱۳	۱۶۴۲	۴۲	۷۲	۶۶	۱	۰	۵	۲۵
۵۶	شهرستان شادآباد	۵۱۳	۲۵۹	۸۱۰۳۱۸	۲۳۸	۶۸۶	۶۱۰	۱۰۶	۱۰۶	۱۳۸	۲۵
۵۷	بخش مرکزی	۵۱۳	۲۵۹	۸۱۰۳۱۸	۲۳۸	۶۸۶	۶۱۰	۱۰۶	۱۰۶	۱۳۸	۲۵
۵۸	دهستان بیلاولایت	۱۴۳	۸۲	۵۱۶۰	۵۸	۳۰۴	۱۱۶	۵۹	۱۲	۱۶	۲۵
۵۹	دهستان بیابین ولایت	۳۳۸	۱۰۵	۲۱۹۱	۹۵	۳۳۰	۱۷	۳۵	۶۵	۴۰	۳۰
۶۰	دهستان میان ولایت	۳۲۱	۷۲	۴۶۶۱	۷۵	۲۵۲	۷۳	۶۹	۲۸	۸۲	۲۵
۶۱	شهرستان تریسهردریه	۲۴۱۰	۶۹۹	۱۶۳۶۶	۳۱۷	۲۹۱۴	۱۷۸۱	۶۶۹	۱۵۱	۲۲۲	۲۵
۶۲	بخش بیابک	۲۰۱	۱۹	۲۷۴۸	۱۵	۶۰	۳۵	۵	۰	۱	۲۰
۶۳	دهستان بیابک	۲۰۱	۱۹	۲۷۴۸	۱۵	۶۰	۳۵	۵	۰	۱	۲۰
۶۴	بخش خراف	۳۷۱	۳۴۱	۱۳۲۲	۷۶	۲۸۲	۱۵۱	۷۲	۱۸	۴۱	۲۵
۶۵	دهستان بیلاخواف	۱۰۱	۲۸	۲۷۶۰	۲۲	۹۷	۴۲	۱۳	۹	۵	۳۵
۶۶	دهستان بیابین خواف	۶۹	۲۹	۲۷۱۴	۲۲	۱۰۲	۷۴	۱۱	۵	۱۳	۳۰
۶۷	دهستان جلگه زوزن	۱۱۸	۲۹	۱۶۶۶	۱۴	۴۳	۱۸	۳	۰	۲۲	۲۰
۶۸	دهستان میان خواف	۸۳	۲۸	۱۸۰۲	۱۸	۴۰	۱۷	۱۷	۴	۲	۲۰
۶۹	بخش رشتخوار	۲۸۴	۸۱	۴۶۶۳	۱۱۸	۵۰۸	۳۶۴	۷۹	۶۳	۱۹	۲۵
۷۰	دهستان رشتخوار	۱۱۸	۴۱	۲۱۲۳	۳۵	۱۳۵	۸۹	۳۱	۸	۷	۲۵
۷۱	دهستان زندگان	۱۶۶	۴۰	۳۴۹۰	۸۳	۲۷۳	۲۵۲	۴۸	۲۸	۱۲	۲۵
۷۲	بخش فیض آباد	۳۲۱	۳۱۴	۵۰۶۰	۱۱۸	۴۰۴	۲۲۷	۳۱۱	۶۱	۳۸	۲۵
۷۳	دهستان ازغند	۴۴	۱۱	۱۱۹۱	۸	۳۴	۲۳	۹	۱	۱	۲۲
۷۴	دهستان محروکات	۲۷۷	۲۰۳	۳۱۷۳	۱۱۰	۳۶۱	۱۹۴	۵۰	۲۵	۲۷	۲۵
۷۵	بخش کدکن	۶۵۰	۱۶۶	۸۷۷۰	۲۲۸	۹۱۷	۵۰۲	۱۸۹	۱۳۵	۹۱	۲۵
۷۶	دهستان بیلاخ	۱۹۲	۵۷	۳۰۸۰	۱۰۸	۳۳۳	۲۰۵	۷۲	۲۰۲	۶۴	۲۵
۷۷	دهستان بیابین رخ	۸۱	۲۴	۲۰۰۷	۲۰	۱۱۸	۷۲	۳۳	۲	۱۱	۲۲
۷۸	دهستان رخ	۱۱۶	۴۰	۱۶۳۳	۴۳	۱۲۲	۷۶	۱۳	۱۱	۱۳	۲۵
۷۹	دهستان کدکن	۱۴۷	۱۷	۱۸۸۹	۱۰	۷۷	۵۷	۱۹	۱	۰	۲۵
۸۰	دهستان میان رخ	۱۱۳	۲۸	۱۶۶۶	۴۸	۱۵۶	۱۰۱	۵۳	۱۷	۳	۲۵
۸۱	بخش مرکزی	۵۸۳	۲۸۵	۱۳۳۹۸	۱۵۶	۷۴۲	۳۸۵	۱۱۰	۲۶	۲۲	۳۵
۸۲	دهستان بیلاولایت	۱۰۲	۴۸	۲۹۶۴	۳۹	۱۱۳	۶۴	۱۰	۳	۶	۲۵
۸۳	دهستان بیابین ولایت	۱۵۰	۱۰۰	۲۲۹۸	۴۵	۱۷۵	۱۳۱	۲۹	۹	۶	۲۰
۸۴	دهستان زاره	۳۲۱	۱۲۷	۶۰۱۶	۷۵	۳۵۴	۱۷۳	۱۷	۳۱	۲۰	۲۳

جدولت - تعداد انواع ماشینها و ادوات کشاورزی با دیدهای استان بر حسب دهستان (دنهال)

شماره سطر	کمیابین										تیر			شماره سطر				
	موتورسیکلت	کروکاتر	بدرکش	سپاش موتور	سپاش موتور	ماشین خونکوب برنج	ماشین خونکوب گندم و جو	پمپ آبی	پست آبی	پمپ آبی (موتور)	سنگ ساز	تعداد ادوات کشاورزی کمیابین	تعداد ادوات کشاورزی کمیابین		تعداد ادوات کشاورزی کمیابین	تعداد ادوات کشاورزی کمیابین	تعداد ادوات کشاورزی کمیابین	تعداد ادوات کشاورزی کمیابین
۲۲	۲۱	۲۰	۱۹	۱۸	۱۷	۱۶	۱۵	۱۴	۱۳	۱۲	۱۱	۱۰	۹	۸	۷	۶	۵	
۵۷	۰	۰	۶	۰	۱	۱۰۵	۵	۰	۰	۳	۰	۰	۰	۰	۵	۲	۲	۴۳
۵	۰	۰	۱	۰	۰	۴۱	۰	۰	۰	۱	۰	۰	۰	۰	۵	۱	۱	۴۴
۳۴	۰	۰	۴	۰	۰	۲۸	۰	۰	۰	۲	۰	۰	۰	۰	۰	۰	۰	۴۵
۱۸	۰	۰	۱	۰	۱	۳۶	۵	۰	۰	۰	۰	۰	۰	۰	۲	۱	۱	۴۶
۱۷۸	۰	۰	۱	۰	۰	۱۴۳	۰	۱	۰	۳۴	۰	۰	۰	۰	۰	۱	۱	۴۷
۲	۰	۰	۰	۰	۰	۶	۰	۰	۰	۴	۰	۰	۰	۰	۰	۰	۰	۴۸
۳	۰	۰	۰	۰	۰	۳	۰	۰	۰	۰	۰	۰	۰	۰	۰	۰	۰	۴۹
۲۳	۰	۰	۰	۰	۰	۲۲	۰	۰	۰	۰	۰	۰	۰	۰	۰	۰	۰	۵۰
۶۳	۰	۰	۰	۰	۰	۱	۰	۰	۰	۰	۰	۰	۰	۰	۰	۰	۰	۵۱
۷	۰	۰	۰	۰	۰	۱۰	۰	۱	۰	۰	۰	۰	۰	۰	۰	۰	۰	۵۲
۰	۰	۰	۰	۰	۰	۴۴	۰	۰	۰	۰	۰	۰	۰	۰	۰	۰	۰	۵۳
۹	۰	۰	۰	۰	۰	۷	۰	۰	۰	۰	۰	۰	۰	۰	۰	۰	۰	۵۴
۶۶	۰	۰	۱	۰	۰	۶۳	۰	۰	۰	۱۰	۰	۰	۰	۰	۰	۱	۱	۵۵
۵۱۲	۶۳	۹۰	۵۱۰	۱۰۰	۱۰۰	۳۵۱	۵	۲	۱	۶۱۲	۶	۲	۳	۱۰	۹۲۲	۱	۱	۵۶
۵۱۲	۶۳	۹۰	۵۱۰	۱۰۰	۱۰۰	۳۵۱	۵	۲	۱	۶۱۲	۶	۲	۳	۱۰	۹۲۲	۱	۱	۵۷
۱۹۳	۷	۷	۱۳	۰	۶	۱۵۵	۰	۲	۱	۲۱۲	۲	۱	۰	۳	۲۰	۰	۰	۵۸
۲۳۰	۵۱	۲۲	۲۵	۷	۷	۵۱	۰	۰	۰	۱۰	۲	۱	۲	۵	۲۲	۱	۱	۵۹
۶۸	۳	۱۱	۳۱	۳	۳	۱۲۱	۵	۱	۰	۱۲	۲	۰	۰	۳	۰	۰	۰	۶۰
۳۶۲	۳۶۲	۳۶۲	۳۶۲	۳۰۱	۱۸	۱۵۶۸	۸	۶۷	۳۳	۱۵۶۵	۲۱	۲۰	۱۶	۵۷	۲۷	۸	۷	۶۱
۶۲	۰	۰	۳	۰	۷	۳۶	۰	۰	۰	۰	۰	۰	۱	۱	۰	۰	۰	۶۲
۶۲	۰	۰	۳	۰	۷	۳۶	۰	۰	۰	۰	۰	۰	۱	۱	۰	۰	۰	۶۳
۲۰۵	۸	۶۱	۶۰	۱۰	۱	۱۸۱	۰	۱	۵	۲۲	۲	۷	۱۰	۸	۱۲	۲	۲	۶۴
۱۱۵	۶	۶	۶۳	۳	۱	۶۲	۰	۱	۵	۲۲	۲	۱	۰	۳	۲	۱	۱	۶۵
۲	۱	۱	۲	۰	۰	۳۲	۰	۰	۰	۱	۰	۰	۰	۰	۰	۰	۰	۶۶
۴۱	۱	۱۲	۷	۷	۰	۳۷	۰	۰	۰	۲	۰	۳	۰	۳	۰	۰	۰	۶۷
۷۳	۰	۰	۱۷	۰	۰	۲۰	۰	۰	۰	۱۰	۰	۲	۰	۲	۱	۱	۱	۶۸
۴۵۳	۸۶	۳۶	۳۳۳	۲۰	۰	۱۲۳	۳	۱۰	۱۲	۴۱	۱۵	۸	۷	۱۵	۷	۳	۳	۶۹
۳۵۴	۱۰	۱۱	۸۳	۷	۰	۸۰	۱	۵	۷	۳۱۶	۰	۲	۰	۲	۷	۱	۱	۷۰
۳۶۲	۶۸	۲۸	۲۶۱	۱۳	۰	۱۲۲	۲	۵	۵	۴۱۲	۰	۶	۷	۱۳	۱۰	۲	۲	۷۱
۳۶۲	۴۶	۲۰	۳۸۳	۱۴	۰	۶۶	۰	۷	۲	۵۲۸	۰	۳	۱	۳	۵	۰	۰	۷۲
۲۲	۰	۰	۳	۰	۰	۲۲	۰	۰	۰	۳	۰	۰	۰	۰	۰	۰	۰	۷۳
۳۷۵	۴۶	۲۰	۱۸۱	۳۴	۰	۲۳	۰	۷	۲	۵۲۶	۰	۳	۱	۳	۵	۰	۰	۷۴
۴۲۵	۱۱۸	۱۱۸	۶۶	۵۶	۶	۲۲۳	۳	۷۲	۱۶	۶۶	۱۵	۷	۱	۱۱	۸	۰	۰	۷۵
۳۳۶	۶۶	۹۵	۶۶	۵۲	۳	۳۳۱	۱	۶۶	۱۱	۲۶	۱۵	۷	۱	۹	۷	۰	۰	۷۶
۵۰	۱	۰	۰	۰	۰	۳۲	۰	۰	۰	۵	۲	۰	۰	۱	۰	۰	۰	۷۷
۶۱	۱۳	۱۶	۱۳	۲	۰	۶۸	۰	۳	۳	۳۱۴	۰	۰	۰	۲	۱	۰	۰	۷۸
۲۵	۱	۱	۱۱	۰	۰	۳۳	۰	۰	۱	۰	۰	۰	۰	۰	۰	۰	۰	۷۹
۳۳	۳	۶	۳	۱	۳	۳۰۱	۲	۳	۰	۵۱۰	۰	۰	۰	۰	۰	۰	۰	۸۰
۳۳۳	۳۳	۳۸	۶۰	۳	۳	۵۱۵	۲	۷	۹	۷۰	۱۵	۱۲	۱	۱۶	۳۰	۳	۲	۸۱
۱۰۶	۲	۲	۲۲	۰	۰	۳۲	۰	۰	۲	۶۱۵	۰	۳	۰	۶	۳	۲	۱	۸۲
۱۹۳	۱۴	۲۱	۷۸	۳	۰	۱۲۱	۰	۶	۶	۱۱۵	۰	۷	۰	۲	۱	۱	۱	۸۳
۳۳۳	۱۷	۱۵	۱۶۵	۱	۳	۶۱۳	۲	۱	۱	۳۱۴۳	۰	۱	۱	۳	۰	۰	۰	۸۴

جدول ت - تعداد انواع ماشینها و ادوات کشاورزی آبادیهای استان بروجرد و همپان (دباله)

شماره سلسله	تقسیمات جزایریانی	تعداد ادواتی		تعداد خانوار بهره بردار	تعداد ادواتی در ادواتی بهره بردار	تعداد انواع ادواتی					مجموع
		کل	در ادواتی بهره بردار			جمع	لوازم بهره بردار	سی و دو سی و دو	چاقو چاقو	سایر	
۸۵	شهرستان شریعتشام	۷۲۷	۵۴۴	۱۶۰۹۸	۲۹۲	۱۱۲۶	۴۶۷	۲۵۵	۱۳۹	۱۷۵	۲۵
۸۶	بخش چغندرآباد	۱۶۵	۱۱۷	۴۸۰۸	۸۳	۲۶۷	۱۶۹	۷۲	۴	۲۲	۲۵
۸۷	دهستان چغندرآباد	۵۴	۳۶	۱۱۶۴	۲۳	۵۵	۳۹	۱۲	۱	۲	۲۲
۸۸	دهستان صالح آباد	۳۶	۲۷	۱۳۰۱	۲۱	۸۲	۴۹	۲۲	۲	۱	۲۵
۸۹	دهستان قلعه حمام	۷۵	۵۴	۲۳۲۳	۳۹	۱۳۰	۸۱	۲۸	۱	۱۰	۲۵
۹۰	بخش مرکزی	۵۷۲	۴۲۷	۱۱۲۹۰	۲۰۹	۶۶۹	۲۹۸	۲۸۲	۱۲۵	۱۵۲	۲۵
۹۱	دهستان بالاواغ	۲۳۱	۱۷۴	۳۶۶۰	۱۲۶	۳۲۴	۳۲۴	۲۹	۵۷	۳۴	۲۵
۹۲	دهستان بیابانجام	۹۳	۶۰	۲۲۵۲	۴۳	۱۹۱	۴۵	۲۲	۱۹	۲۰	۲۵
۹۳	دهستان میانجام	۲۴۸	۱۹۳	۴۸۰۷	۱۴۱	۳۳۴	۱۲۹	۱۷۷	۵۹	۶۹	۲۵
۹۴	شهرستان درگز	۲۱۸	۱۷۹	۵۷۴۳	۱۰۲	۲۷۳	۵۲۱	۱۱۳	۱۱	۲۴	۲۳
۹۵	بخش چایشلو	۸۲	۶۴	۳۰۵۲	۳۹	۱۲۱	۶۳	۵۲	۲	۱۰	۲۰
۹۶	دهستان قریاشلو	۵۰	۳۹	۱۲۹۵	۲۴	۹۲	۴۲	۴۲	۲	۵	۲۰
۹۷	دهستان میانکوه	۳۲	۲۵	۷۵۹	۱۵	۲۵	۲۰	۱۰	۰	۵	۲۵
۹۸	بخش لطف آباد	۱۹	۱۶	۸۷۷	۱۲	۴۰	۱۱	۲۳	۴	۲	۲۲
۹۹	دهستان قلعه حاتم	۱۱	۹	۴۸۹	۶	۳۳	۹	۹	۲	۲	۲۲
۱۰۰	دهستان لطف آباد	۸	۷	۲۸۸	۶	۱۷	۲	۳۱	۱	۰	۲۰
۱۰۱	بخش مرکزی	۳۶	۲۸	۵۰۹	۱۶	۲۵	۱۰	۷	۱	۷	۲۰
۱۰۲	دهستان صید آباد	۱۰	۹	۱۵۳	۶	۷	۴	۲	۱	۰	۲۵
۱۰۳	دهستان ناختدان	۲۶	۱۹	۲۵۶	۱۰	۱۸	۶	۵	۰	۷	۲۰
۱۰۴	بخش نوختدان	۸۱	۷۱	۲۲۰۳	۳۶	۸۱	۴۱	۲۱	۴	۵	۲۰
۱۰۵	دهستان تکاب	۲۰	۱۸	۶۴۳	۱۳	۳۰	۱۲	۱۴	۲	۱	۲۰
۱۰۶	دهستان درونگر	۲۱	۲۸	۷۵۹	۶	۱۰	۶	۲	۰	۱	۲۰
۱۰۷	دهستان کلاته چنار	۷	۷	۱۷۱	۲	۲	۱	۱	۰	۰	۱۸
۱۰۸	دهستان شروختدان	۲۳	۱۸	۲۱۷	۱۵	۳۹	۱۲	۱۲	۲	۲	۲۰
۱۰۹	شهرستان سروزوار	۲۱۸۸	۱۶۳۲	۳۶۳۰	۴۰۲	۳۱۶۴	۱۰۶۶	۷۹۶	۵۵	۴۱۷	۲۵
۱۱۰	بخش چغندرآباد	۵۲۳	۳۲۲	۱۱۲۷۰	۱۲۰	۱۷۲۶	۹۴۴	۴۱۳	۲۲	۲۰۳	۲۵
۱۱۱	دهستان بیلاجورین	۱۱۶	۲۷	۳۴۵۵	۴۰	۸۰۵	۲۹۵	۲۳۶	۵۱	۲۲۲	۲۵
۱۱۲	دهستان بهرراکوه	۱۷۳	۳۰	۲۸۷۸	۱۹	۴۱۷	۱۳۶	۴۵	۲	۲۳	۲۰
۱۱۳	دهستان بهابینچوین	۲۸	۹	۶۵۳	۱۰	۱۲۸	۷۹	۲۸	۰	۱۱	۲۰
۱۱۴	دهستان چغندرآباد	۱۰۲	۲۰	۱۲۷	۲۰	۱۶۱	۳۳۴	۲۲	۲۲	۵	۲۵
۱۱۵	دهستان حکم آباد	۳۲	۹	۳۳۳	۸	۱۰۲	۶۲	۳۱	۱	۹	۲۵
۱۱۶	دهستان میانچوین	۲۲	۲۲	۲۱۸۴	۲۳	۱۱۲	۲۳۸	۴۵	۷	۲۲	۲۵
۱۱۷	بخش داورزی	۲۲۵	۱۶۶	۳۶۰۶	۵۰	۱۸۱	۱۲۵	۴۳	۳	۱۰	۲۰
۱۱۸	دهستان بیاشترین	۷۶	۱۶	۱۰۴۹	۱۲	۴۲	۳۷	۲	۱	۲	۲۰
۱۱۹	دهستان کاه	۷۴	۳۳	۱۴۱۷	۲۵	۶۳	۴۵	۱۴	۲	۲	۲۵
۱۲۰	دهستان مزیشان	۷۵	۳۰	۱۴۴۰	۱۳	۷۶	۴۳	۲۷	۰	۶	۲۵
۱۲۱	بخش شفتند	۶۸۳	۱۵۹	۹۲۲۰	۱۰۴	۵۹۶	۲۵۷	۱۷۲	۸	۵۹	۲۰
۱۲۲	دهستان تکابکوه دیش	۱۱۲	۱۳	۱۸۸۰	۱۳	۹۴	۸۱	۹	۰	۴	۲۷
۱۲۳	دهستان خواشد	۲۲۷	۲۵	۱۷۴۶	۲۲	۸۸	۲۲	۲۲	۳	۳۰	۲۰
۱۲۴	دهستان ربیع شامانک	۷۳	۱۴	۱۱۶۶	۱۲	۸۸	۴۶	۲۲	۰	۰	۲۲
۱۲۵	دهستان زمج	۱۲۳	۳۱	۱۹۵۸	۱۹	۸۳	۶۱	۱۴	۱	۷	۲۵
۱۲۶	دهستان شامکان	۲۸	۷	۹۵۵	۷	۱۰۳	۸۰	۱۳	۰	۱۰	۲۰

جدول ت - تعداد انواع ماشینها و ادوات کشاورزی باویمای استان بروج در سال (دنباله)

شماره سطر	شماره										کیار					تیر			شماره سطر
	۲۱	۲۰	۱۹	۱۸	۱۷	۱۶	۱۵	۱۴	۱۳	۱۲	۱۱	تعداد انواع کیار				تعداد تیر	تعداد شمشیر	تعداد تیغ	
												جمع	سوزاک	ماندر	سایر				
۸۵	۱۷۸	۲۱۵	۱۲۱	۵۲	۰	۵۶۸	۱۵	۲۹	۱۶	۵۸	۳۰	۱۶	۲۰	۱۶	۲۲	۳۰	۵	۲	۸۵
۸۶	۶	۱۱	۱۲	۰	۰	۲۱۲	۰	۰	۰	۳۰	۲۰	۰	۱	۱	۲	۲۰	۴	۱	۸۶
۸۷	۰	۰	۰	۰	۰	۰	۰	۰	۰	۰	۰	۰	۰	۰	۰	۰	۰	۰	۸۷
۸۸	۰	۰	۰	۰	۰	۰	۰	۰	۰	۱۸	۱۷	۰	۰	۰	۰	۰	۰	۰	۸۸
۸۹	۰	۰	۰	۰	۰	۰	۰	۰	۰	۰	۰	۰	۰	۰	۰	۰	۰	۰	۸۹
۹۰	۱۷۲	۳۰۲	۱۱۱	۳۵	۰	۶۸۲	۱۵	۲۹	۱۶	۲۸	۳۰	۱۶	۲۹	۱۵	۶۰	۳۵	۱۶	۱	۹۰
۹۱	۸۵	۳۶	۶۰	۲۷	۰	۱۲۲	۸	۱۱	۱۰	۳	۲۳	۹	۱۳	۱۱	۲۲	۲۰	۱۶	۰	۹۱
۹۲	۱۲	۱۵	۷	۱۱	۰	۵۲	۵	۲	۲	۳۰	۳	۱	۷	۱	۹	۷	۷	۰	۹۲
۹۳	۵۸	۶۵	۶۳	۱۶	۰	۱۱۳	۳	۱۶	۳	۵۲	۱۲	۶	۹	۲	۱۸	۱۲	۲	۱	۹۳
۹۴	۳	۲	۷۱	۰	۰	۱۶۷	۱	۱	۲۰	۱۴	۱۵	۲	۳	۰	۶	۳	۱۷	۱۴۰	۹۴
۹۵	۲	۱	۳۸	۰	۰	۹۵	۰	۰	۱۴	۵۱	۴۳	۳	۱	۰	۳	۱۰	۷	۳	۹۵
۹۶	۲	۱	۹	۰	۰	۶۷	۰	۰	۰	۵۲	۱۵	۳	۱	۰	۳	۱۰	۲	۲	۹۶
۹۷	۰	۰	۶۲	۰	۰	۸۲	۰	۰	۱۴	۰	۰	۰	۰	۰	۰	۰	۵	۲	۹۷
۹۸	۰	۰	۷۱	۰	۰	۲۳	۰	۰	۰	۶	۲۳	۰	۰	۰	۰	۰	۰	۲	۹۸
۹۹	۰	۰	۱۷	۰	۰	۱۷	۰	۰	۰	۱	۲۸	۰	۰	۰	۰	۰	۰	۲	۹۹
۱۰۰	۰	۰	۰	۰	۰	۶	۰	۰	۰	۶	۱۹	۰	۰	۰	۰	۰	۰	۱	۱۰۰
۱۰۱	۱	۰	۲	۰	۰	۱۶	۰	۱	۲	۲۰	۷	۰	۰	۰	۰	۰	۷	۳	۱۰۱
۱۰۲	۰	۰	۰	۰	۰	۶	۰	۰	۰	۸	۶	۰	۰	۰	۰	۰	۰	۰	۱۰۲
۱۰۳	۱	۰	۲	۰	۰	۱۰	۰	۱	۳	۷	۱۲	۰	۰	۰	۰	۰	۷	۳	۱۰۳
۱۰۴	۰	۱	۳۱	۰	۰	۳۳	۱	۰	۱	۳۱	۳۱	۰	۲	۰	۲	۲	۱۷	۱۳۱	۱۰۴
۱۰۵	۰	۰	۲	۰	۰	۱۱	۰	۰	۰	۱۴	۱۰	۰	۱	۰	۱	۱۰	۵	۳	۱۰۵
۱۰۶	۰	۰	۱۱	۰	۰	۶	۰	۰	۰	۱	۰	۰	۰	۰	۰	۰	۱۷	۱۸	۱۰۶
۱۰۷	۰	۰	۰	۰	۰	۱	۰	۰	۰	۰	۰	۰	۰	۰	۰	۰	۵	۳	۱۰۷
۱۰۸	۰	۱	۰	۰	۰	۵۱	۱	۱	۱	۳۱	۳۱	۱	۱	۰	۱	۱۰	۱۰	۳	۱۰۸
۱۰۹	۱۶۹	۲۸۵	۷۸	۲۸	۱	۳۵۸	۳	۹	۲۶	۴۷	۱۵	۳	۳۱	۳	۳۲	۱۷	۱۵	۱۶	۱۰۹
۱۱۰	۱۶۶	۲۰۱	۳۳	۳۳	۰	۷۷۷	۲	۷	۱۲	۱۷	۱۵	۳	۷	۳	۳۱	۵	۵	۳	۱۱۰
۱۱۱	۱۱۳	۵۱	۲۵	۲۵	۰	۳۵۳	۰	۶	۸	۱۲	۱۵	۳	۳	۲	۱۰	۵	۵	۳	۱۱۱
۱۱۲	۰	۰	۰	۰	۰	۱۱۲	۰	۰	۰	۸	۰	۰	۰	۰	۰	۰	۰	۰	۱۱۲
۱۱۳	۳	۲	۱۵	۰	۰	۵۶	۰	۰	۰	۸	۲	۰	۱	۱	۲	۲	۲	۱	۱۱۳
۱۱۴	۰	۰	۰	۰	۰	۵۲	۰	۰	۰	۲	۰	۰	۰	۰	۰	۰	۰	۰	۱۱۴
۱۱۵	۱	۱	۱۷	۰	۰	۳۵	۰	۰	۰	۱	۳	۰	۰	۰	۰	۰	۰	۰	۱۱۵
۱۱۶	۱۱۲	۷	۳۳	۸	۰	۶۳۱	۰	۱	۲	۳۳	۳۳	۰	۲	۰	۲	۲	۰	۰	۱۱۶
۱۱۷	۶	۶	۳۳	۲	۱	۱۶۲	۰	۰	۱	۳۶	۲	۰	۲	۰	۲	۳۱	۳	۳	۱۱۷
۱۱۸	۰	۰	۱۳	۰	۰	۳۳	۰	۰	۰	۹	۰	۰	۰	۰	۰	۰	۰	۰	۱۱۸
۱۱۹	۳	۳	۱۷	۰	۰	۳۹	۰	۰	۰	۱۶	۰	۰	۰	۰	۰	۰	۰	۰	۱۱۹
۱۲۰	۱	۲	۲	۲	۰	۱۸	۰	۰	۱	۳۱	۳۱	۰	۲	۰	۲	۳۱	۱۴	۱	۱۲۰
۱۲۱	۹	۹	۱۶	۱	۰	۱۱۲	۰	۰	۱	۲۳	۸	۰	۱۳	۱	۱۳	۸	۸	۱	۱۲۱
۱۲۲	۰	۰	۷	۰	۰	۸۳	۰	۰	۰	۰	۰	۰	۰	۰	۰	۰	۰	۰	۱۲۲
۱۲۳	۰	۰	۸	۰	۰	۸۳	۰	۰	۰	۰	۰	۰	۰	۰	۰	۰	۰	۰	۱۲۳
۱۲۴	۰	۰	۱	۰	۰	۴۳	۰	۰	۰	۳	۰	۰	۰	۰	۰	۰	۰	۰	۱۲۴
۱۲۵	۰	۰	۳۱	۰	۰	۳۱	۰	۰	۰	۲	۲	۰	۱	۰	۱	۱	۰	۰	۱۲۵
۱۲۶	۰	۰	۳	۰	۰	۱۶	۰	۰	۱	۷	۷	۰	۰	۰	۰	۰	۰	۰	۱۲۶

جدول ت - تعداد انواع ماشینها و ادوات کشاورزی آبادیهای استان بروجرد و همپان (دنبال)

شماره سلسله	تقسیمات جغرافیایی	تعداد ادوات		تعداد خانوار برهه برادر	تعداد آبادی دارای آنکند	تعداد ادوات بر نوع تراکتور					
		کلی	دارای کسک			جمع	دو چرخه	سه چرخه	چهار چرخه	سایر	
											۱
۱۲۷	دهستان فروزن	۲۰	۱۲	۷۰۳	۹	۱۰۳	۵۲	۴۳	۲	۵	۳۰
۱۲۸	دهستان کوه سمانی	۱۰۰	۴۷	۸۰۹	۲۲	۲۷	۱۴	۲۰	۰	۳	۲۲
۱۲۹	بخش مرکزی	۷۵۷	۱۸۲	۱۰۲۴۴	۱۲۸	۶۹۱	۴۸۰	۱۶۴	۲	۴۵	۳۵
۱۳۰	دهستان سلطان آباد	۹۱	۲۲	۱۷۶۲	۲۷	۲۰۵	۱۲۰	۷۴	۰	۱۱	۳۵
۱۳۱	دهستان طبیس	۲۳۴	۲۵	۲۳۲۵	۲۲	۱۱۶	۱۶۶	۳۶	۱	۱۳	۳۰
۱۳۲	دهستان قصه به تریس	۵۱	۲۴	۱۱۰۶	۱۷	۵۹	۵۴	۲	۰	۲	۲۰
۱۳۳	دهستان قصه به چنوبی	۷۴	۴۲	۶۵۱	۲۲	۹۱	۶۱	۲۶	۰	۴	۳۰
۱۳۴	دهستان قصه به شرقی	۱۱۷	۳۶	۱۸۵۴	۳۰	۹۸	۶۰	۲۴	۱	۱۳	۳۰
۱۳۵	دهستان قصه به شمالی	۷۵	۱۷	۲۹۷	۳	۱۰	۹	۱	۰	۰	۳۰
۱۳۶	دهستان کراب	۱۱۵	۱۶	۶۴۸	۶	۱۲	۱۰	۱	۰	۱	۳۰
۱۳۷	شهرستان شیروان	۱۷۱	۱۳۸	۷۳۷۱	۱۳۰	۸۲۹	۵۶۷	۱۳۵	۱۵	۱۱۲	۳۵
۱۳۸	بخش مرکزی	۱۷۱	۱۳۸	۷۳۷۱	۱۳۰	۸۲۹	۵۶۷	۱۳۵	۱۵	۱۱۲	۳۵
۱۳۹	دهستان شکران	۲۱	۱۶	۹۳۸	۱۶	۱۸۵	۱۱۵	۴۲	۰	۲۸	۳۵
۱۴۰	دهستان حومه	۵۲	۲۹	۷۶۶	۲۹	۱۳۶	۸۰	۲۰	۵	۳۱	۳۵
۱۴۱	دهستان دوین	۱۱	۶	۸۶۱	۶	۶۸	۵۳	۷	۱	۸	۳۰
۱۴۲	دهستان زوارم	۲۸	۲۵	۱۴۴۲	۲۴	۱۸۰	۱۱۹	۲۵	۷	۲۶	۳۵
۱۴۳	دهستان زیبارت	۱۸	۱۳	۸۳۶	۱۰	۹۹	۲۰	۲۱	۲	۶	۳۰
۱۴۴	دهستان شیخ امیرانو	۱۳	۱۱	۳۲۰	۱۰	۳۴	۲۸	۲	۰	۴	۳۵
۱۴۵	دهستان قدح	۱۱	۱۱	۴۶۵	۱۱	۴۸	۳۱	۱۳	۰	۴	۳۵
۱۴۶	دهستان گلپیان	۱۷	۱۷	۱۶۰۳	۱۴	۶۶	۶۲	۵	۰	۲	۳۰
۱۴۷	شهرستان طبیس	۵۸۱	۲۴۷	۴۴۵۲	۱۱۲	۱۹۱	۱۷۰	۱۱	۲	۸	۲۷
۱۴۸	بخش دستگردان	۲۶۰	۱۰۷	۱۵۹۰	۴۸	۷۱	۶۳	۶	۰	۲	۲۷
۱۴۹	دهستان دستگردان	۱۲۰	۵۴	۱۰۶۶	۴۰	۶۰	۵۳	۵	۰	۲	۲۷
۱۵۰	دهستان دودمهد	۲۴	۱۸	۱۶۳	۲	۵	۵	۰	۰	۰	۱۰
۱۵۱	دهستان کوه پخانی	۱۱۶	۲۵	۳۶۱	۵	۶	۵	۱	۰	۰	۱۰
۱۵۲	بخش مرکزی	۳۲۱	۱۴۰	۲۸۶۲	۶۴	۱۲۰	۱۰۷	۵	۲	۶	۳۰
۱۵۳	دهستان امدهک	۲۱	۱۱	۱۹۸	۱	۳	۰	۰	۰	۲	۳۰
۱۵۴	دهستان چوخواه	۵۷	۲۳	۲۷۴	۱۴	۲۳	۲۲	۱	۰	۰	۳۰
۱۵۵	دهستان خلوان	۳۷	۱۳	۳۶۱	۵	۳۱	۱۴	۰	۰	۰	۳۰
۱۵۶	دهستان حومه	۵۹	۳۰	۷۵۱	۲۶	۵۱	۴۵	۴	۲	۰	۳۰
۱۵۷	دهستان دیهوک	۱۲۲	۵۶	۸۳۰	۱۲	۱۵	۱۲	۰	۰	۲	۱۵
۱۵۸	دهستان کریت	۲۵	۷	۴۹۸	۶	۳۴	۳۴	۰	۰	۰	۳۰
۱۵۹	شهرستان فردوس	۱۰۱۵	۲۶۵	۷۰۷۲	۹۷	۴۶۰	۳۵۷	۲۳	۴	۷۶	۳۰
۱۶۰	بخش بشرویه	۳۲۹	۱۲۵	۱۳۸۸	۴۰	۲۳	۶۸	۳	۰	۲	۲۲
۱۶۱	دهستان ارسک	۳۶	۱۳	۲۵۶	۶	۹	۹	۰	۰	۰	۳۰
۱۶۲	دهستان اصلک	۲۰	۱۴	۶۹	۲	۵	۵	۰	۰	۰	۳۰
۱۶۳	دهستان بشرویه	۱۲۴	۱۳	۱۴۵	۹	۲۸	۲۶	۲	۰	۰	۱۵
۱۶۴	دهستان قش آباد	۱۴	۸	۹۰	۵	۹	۸	۰	۱	۰	۱۲
۱۶۵	دهستان رقه	۲۶	۱۹	۲۵۵	۴	۵	۵	۰	۰	۰	۲۲
۱۶۶	دهستان طارچ	۱۳	۹	۳۸	۱	۴	۴	۰	۰	۰	۱۵
۱۶۷	دهستان فتح آباد	۲۸	۱۵	۷۲	۱	۱	۱	۰	۰	۰	۳۰
۱۶۸	دهستان کرت	۲۰	۱۴	۱۵۰	۴	۴	۴	۰	۰	۰	۳۰
۱۶۹	دهستان شیکشان	۲۰	۱۱	۱۶۰	۵	۶	۴	۰	۰	۰	۱۵
۱۷۰	دهستان منزیه	۱۸	۹	۵۳	۲	۲	۲	۰	۰	۰	۶
۱۷۱	بخش سرابیان	۳۴۴	۹۱	۳۱۷۳	۲۶	۱۰۶	۲۲۵	۱۶	۲	۶۲	۳۰
۱۷۲	دهستان ارسک	۱۰۶	۱۸	۱۰۸۰	۱۰	۲۰۷	۱۵۰	۱۲	۳	۴۲	۳۰
۱۷۳	دهستان سرابیان	۱۱۴	۲۹	۶۰۱	۶	۱۶	۱۰	۰	۰	۰	۳۰
۱۷۴	دهستان سوه قلعه	۳۷	۲۹	۸۴۳	۶	۶۱	۴۵	۳	۰	۰	۳۵

جدول شماره ۱ - تعداد انواع ماشینها و ادوات کشاورزی با دویمای استان بر حسب دهستان (دنباله)

شماره سلسله	گیاهان											تیم				شماره سلسله							
	سبزیجات	کودک	بذرپاش	سپاش موتوری	سپاش و کولتری	سپاش توتکوب	سپاش کند و دو	چاه	بسته‌بند بیل	مخمس (سار)	صدک	تعداد انواع گیاهان					تعداد آبیاری دوای گیاه	تعداد آبیاری تیر	تعداد تیر	تعداد آبیاری تیر			
												سبزیجات	کودک	بذرپاش	سپاش موتوری						سپاش و کولتری	سپاش توتکوب	سپاش کند و دو
۲۲	۲۱	۲۰	۱۹	۱۸	۱۷	۱۶	۱۵	۱۴	۱۳	۱۲	۱۱	۱۰	۹	۸	۷	۶	۵	۴	۳	۲	۱		
۱۲۷	۱										۱۴	۸		۱۱	۱	۱۲	۲	۸	۱				
۱۲۸	۰										۱	۲											
۱۲۹	۴	۱۰۵۲	۳۰	۵۴	۲		۵۰۳	۱	۲	۱۲	۱۲۹	۱۰		۳		۳	۲	۱۵	۷				
۱۳۰	۲		۱۴	۱۰	۲		۱۲۲	۱	۲	۴	۴۷	۲		۱		۱	۱۰	۲					
۱۳۱			۱	۵			۱۵۰			۱	۱۸	۲											
۱۳۲			۱				۵۲				۱۵	۲											
۱۳۳			۳	۱۸			۵۲			۲	۱۶	۱۰		۲		۲	۱۵	۴					
۱۳۴				۴			۵۶				۱۶	۲											
۱۳۵			۲	۱۷			۸۵			۴	۳	۲											
۱۳۶							۷				۲												
۱۳۷							۱۲			۱													
۱۳۸	۱	۲۲۵	۴۶	۲۰	۵۲	۳۴	۳۹۸	۶	۱۱	۱۵	۱۷۸	۳۰		۴		۸	۶	۲	۱				
۱۳۹	۱	۲۲۵	۴۶	۲۰	۵۲	۳۴	۳۹۸	۶	۱۱	۱۵	۱۷۸	۳۰		۴		۸	۶	۲	۱				
۱۴۰			۴				۱۰۸				۷۹	۲۰		۴			۲						
۱۴۱			۲۰	۱۸	۱۵		۳۸		۶	۷	۲۰	۲۰											
۱۴۲			۳	۳			۳۴		۱	۴	۸	۲۰		۲									
۱۴۳			۱۰	۳۴	۱۵		۳۴		۶	۳	۲۶	۲۰		۱		۱							
۱۴۴			۸	۹	۲		۳۲				۲۰	۱۰											
۱۴۵			۱	۳			۱۸			۱	۳۴	۲۰		۱		۱							
۱۴۶			۲	۵	۲		۲۵				۴	۱۵											
۱۴۷			۱	۱			۶۴			۱	۷	۱۵											
۱۴۸																							
۱۴۹			۲	۲۵	۱		۱۵۰			۵	۵۸	۵		۱	۳		۴						
۱۵۰				۱۷			۵۴				۲۷												
۱۵۱							۴۳				۶۲												
۱۵۲							۳				۱												
۱۵۳			۲				۵																
۱۵۴																							
۱۵۵			۲	۵۸	۱		۶۶			۵	۲۱	۵		۱	۳		۴						
۱۵۶							۳																
۱۵۷			۱	۱۵			۱۸				۱۳	۴		۱	۱		۲						
۱۵۸				۲			۱۵				۲												
۱۵۹			۱	۱۸	۱		۳۵			۵	۱۶	۵		۲		۲							
۱۶۰				۱۲			۱۱																
۱۶۱				۱۱			۳۱					۲											
۱۶۲							۴																
۱۶۳							۳۱																
۱۶۴							۳۱																
۱۶۵							۳۱																
۱۶۶							۳۱																
۱۶۷							۳۱																
۱۶۸							۳۱																
۱۶۹							۳۱																
۱۷۰							۳۱																
۱۷۱	۱	۲۲۶	۷	۲۰			۱۰۵				۳۹	۵		۱	۲	۳	۲	۳	۱				
۱۷۲			۶	۱۸			۶۶				۲۸				۲	۲	۱						
۱۷۳							۷					۵											
۱۷۴			۱				۴				۵												

جدول ت - تعداد انواع ماشینها و ادوات کشاورزی آبادیهای استان بر حسب دهستان (تبدیل)

شماره سطر	نقائات جزئیاتی	تعداد ادوی		تعداد خانوار بهره بردار	تعداد ادوی دولتی	تعداد انواع تراکتور					میانگین ادوی تراکتور (سال)									
		کلی	دولتی			مجموع	ادوینورمال	سی و زیرکسن	چانبر	سایر										
												۳	۴	۵	۶	۷	۸	۹	۱۰	۱۱
۱۷۵	دهستان مهد عینی	۴۷	۵	۶۴۹	۴	۲۲	۲۰	۱	۰	۱	۲۰	۲۰								
۱۷۶	بخش مرکزی	۳۴۲	۴۹	۲۵۱۱	۳۱	۸۱	۶۴	۱	۱	۲	۶۴	۲۵								
۱۷۷	دهستان حومه	۱۲۸	۱۹	۱۳۵۰	۱۱	۴۴	۳۲	۱	۱	۴	۳۲	۲۵								
۱۷۸	دهستان خاتکوک	۱۱۴	۱۹	۶۳۹	۱۲	۲۲	۱۸	۰	۰	۰	۱۸	۲۲								
۱۷۹	دهستان مفوید	۱۰۰	۱۱	۸۱۲	۸	۱۵	۱۴	۰	۰	۰	۱۴	۲۰								
۱۸۰	شهرستان قاشقات	۱۲۰۱	۳۷۳	۱۶۳۵۵	۲۲۹	۶۹۸	۶۱۲	۱۶	۵۸	۱۶	۶۱۲	۲۵								
۱۸۱	بخش مرکزی	۱۲۰۱	۳۷۳	۱۶۳۵۵	۲۲۹	۶۹۸	۶۱۲	۱۶	۵۸	۱۶	۶۱۲	۲۵								
۱۸۲	دهستان بیگوه	۱۷۵	۳۹	۲۰۰۷	۲۸	۱۵۲	۱۱۶	۱	۲۶	۲۶	۱۱۶	۳۰								
۱۸۳	دهستان قاشق حومه	۴۹۱	۱۱۸	۵۱۶۰	۸۱	۲۸۶	۲۳۶	۱	۱۱	۱۱	۲۳۶	۲۵								
۱۸۴	دهستان زهان	۱۲۳	۶۰	۱۸۹۵	۳۸	۱۰۸	۸۳	۰	۹	۹	۸۳	۲۴								
۱۸۵	دهستان شاهرخت	۵۹	۱۱	۷۷۷	۱۱	۲۴	۲۰	۰	۴	۴	۲۰	۲۵								
۱۸۶	دهستان قندخت	۳۴	۲۳	۱۵۷۹	۱۵	۴۳	۳۵	۰	۲	۲	۴۳	۲۰								
۱۸۷	دهستان کزنگ	۴۲	۳۰	۱۱۵۷	۱۰	۱۱	۷	۰	۲	۲	۷	۲۰								
۱۸۸	دهستان کزخت	۲۷	۲۶	۸۵۷	۴	۵	۴	۰	۰	۰	۴	۵								
۱۸۹	دهستان شمیرکوک	۲۸۰	۶۶	۲۹۳۳	۲۲	۱۲۷	۱۰۴	۱۴	۴	۴	۱۰۴	۲۵								
۱۹۰	شهرستان قویان	۴۲۳	۶۸۰	۲۵۲۶۸	۳۴۳	۱۵۶۸	۹۷۶	۶۱	۳۶۹	۶۱	۹۷۶	۲۵								
۱۹۱	بخش بیاجدران	۸۵	۱۰۰	۴۵۷۶	۷۸	۳۸۵	۲۶۴	۲	۷۷	۲	۲۶۴	۲۵								
۱۹۲	دهستان اوغان	۳۰	۱۹	۱۱۵۷	۱۴	۳۴	۲۹	۰	۲	۲	۲۹	۱۸								
۱۹۳	دهستان پیچر ایلو	۱۸	۱۸	۸۶۴	۱۸	۸۷	۵۴	۰	۲۲	۲۲	۵۴	۲۰								
۱۹۴	دهستان چیرستان	۱۷	۱۵	۳۳۶	۱۴	۵۵	۳۲	۰	۲	۲	۳۲	۲۰								
۱۹۵	دهستان قوشخانه	۳۴	۲۳	۱۸۱۹	۳۲	۲۰۹	۱۴۹	۲	۵۱	۲	۱۴۹	۲۵								
۱۹۶	بخش مرکزی	۵۸۰	۳۳۸	۲۰۶۹۳	۲۶۷	۱۸۸۳	۷۱۲	۵۸	۲۹۲	۵۸	۷۱۲	۲۵								
۱۹۷	دهستان چغرا ابرام سفلی	۷۱	۴۲	۲۹۲۵	۳۹	۱۸۰	۹۲	۱۰	۶۰	۶۰	۹۲	۳۰								
۱۹۸	دهستان چغرا ابرام علیا	۸۲	۵۶	۲۹۶۷	۵۱	۲۳۹	۱۲۵	۱۶	۶۰	۶۰	۱۲۵	۳۰								
۱۹۹	دهستان چری	۲۶	۲۰	۱۰۳۸	۱۱	۳۰	۲۰	۱	۹	۹	۲۰	۱۵								
۲۰۰	دهستان خرق	۱۸	۱۵	۱۰۳۶	۹	۲۶	۱۹	۰	۷	۷	۱۹	۲۵								
۲۰۱	دهستان دولاب	۵۸	۳۱	۱۲۸۶	۲۵	۱۲۹	۸۵	۲	۲۲	۲۲	۸۵	۲۵								
۲۰۲	دهستان دولتخانه	۷۱	۴۷	۱۶۰۴	۲۰	۶۳	۴۶	۱۲	۱۲	۱۲	۴۶	۲۵								
۲۰۳	دهستان شهرکهنه	۴۹	۲۱	۱۹۵۳	۱۹	۸۷	۴۶	۱۹	۱۹	۱۹	۴۶	۳۰								
۲۰۴	دهستان شیران	۳۹	۲۰	۶۶۹	۱۲	۲۵	۲۵	۰	۰	۰	۲۵	۳۰								
۲۰۵	دهستان خاروج	۴۰	۲۳	۱۲۴۹	۱۵	۱۰۴	۷۵	۳	۱۹	۱۹	۷۵	۳۰								
۲۰۶	دهستان کهنه رود	۵۶	۲۶	۱۴۹۵	۱۶	۵۵	۳۷	۱	۱۵	۱۵	۳۷	۳۰								
۲۰۷	دهستان مایوان	۳۱	۲۵	۲۰۰۷	۲۵	۱۷۲	۹۰	۸	۵۹	۵۹	۹۰	۳۰								
۲۰۸	دهستان مزرع	۳۹	۳۲	۲۱۸۳	۲۵	۷۷	۵۲	۴	۱۰	۱۰	۵۲	۲۵								
۲۰۹	شهرستان کاشمر	۱۰۱۶	۲۲۱	۲۳۸۲۳	۱۷۳	۱۰۸۵	۸۹۶	۲۱	۱۲۳	۲۱	۸۹۶	۲۵								
۲۱۰	بخش برد اسکن	۴۰۸	۱۰۵	۷۰۸۵	۸۲	۳۵۵	۲۶۹	۳	۴۰	۴۰	۲۶۹	۳۰								
۲۱۱	دهستان کنار نهر	۲۳۶	۷۸	۴۹۸۰	۶۰	۲۷۱	۲۲۴	۳	۲۲	۲۲	۲۲۴	۳۰								
۲۱۲	دهستان کوهپایه	۱۷۲	۲۷	۲۱۰۵	۲۲	۸۴	۷۵	۸	۸	۸	۷۵	۲۵								
۲۱۳	بخش ذلیل آباد	۱۱۲	۴۰	۶۰۴۲	۳۵	۲۸۵	۲۲۵	۱۲	۳۰	۳۰	۲۲۵	۳۰								
۲۱۴	دهستان برکمال	۳۱	۱۲	۷۵۰	۱۰	۵۱	۴۷	۰	۲	۲	۴۷	۳۰								
۲۱۵	دهستان رستاق	۶۸	۱۸	۲۹۶۶	۱۳	۸۸	۶۷	۵	۸	۸	۶۷	۳۰								
۲۱۶	دهستان شفا راز	۱۴	۱۰	۲۳۲۶	۱۲	۱۴۶	۱۱۱	۷	۲۰	۲۰	۱۱۱	۳۰								
۲۱۷	بخش کوه سرخ	۳۶۳	۴۰	۵۴۷۸	۲۷	۳۸۴	۲۳۵	۱	۴۷	۴۷	۲۳۵	۲۵								
۲۱۸	دهستان برکوه	۱۵۸	۱۶	۲۸۱۸	۱۱	۱۷۲	۱۶۳	۱	۸	۸	۱۶۳	۲۷								
۲۱۹	دهستان شکاپه	۲۰۵	۲۴	۲۶۶۰	۱۶	۱۱۲	۷۲	۰	۳۹	۳۹	۷۲	۲۵								

جدول ت - تعداد انواع ماشینها و ادوات کشاورزی اویهای استان بر حسب دهستان (دنباله)

شماره سطر	تعداد ادوات	گیارین											تعداد ماشینها	تعداد ادوات	تعداد ادوات	تعداد ادوات						
		تعداد انواع گیارین				تعداد ادوات	تعداد ادوات	تعداد ادوات	تعداد ادوات	تعداد ادوات	تعداد ادوات	تعداد ادوات										
		مبار	جاذب	سوزنی	جمع																	
۱۷۵	۱	۴																				
۱۷۶	۲	۵																				
۱۷۷	۱	۵																				
۱۷۸	۲	۵																				
۱۷۹	۰																					
۱۸۰	۷	۱۳	۹	۸	۴	۳۳	۲۰	۲	۲	۱	۳۳	۲۰	۲	۸	۳	۱۳	۹	۱۰	۱۰	۱۰	۱۰	
۱۸۱	۲	۱۳	۹	۸	۴	۳۳	۲۰	۲	۲	۱	۳۳	۲۰	۲	۸	۳	۱۳	۹	۱۰	۱۰	۱۰	۱۰	
۱۸۲	۰																					
۱۸۳	۳	۵																				
۱۸۴	۰																					
۱۸۵	۰																					
۱۸۶	۰																					
۱۸۷	۰																					
۱۸۸	۰																					
۱۸۹	۳	۱۰	۷	۵	۱	۲۰	۲۰	۳	۲	۱	۲۰	۲۰	۳	۵	۱	۷	۵	۱۰	۱۰	۱۰	۱۰	
۱۹۰	۱۱	۳۱	۱۰	۹	۱	۹۹	۲۰	۱۲	۱۳	۲۰	۸۱	۲۰	۵	۹	۰	۳۱	۱۰	۱۰	۱۰	۱۰	۱۰	
۱۹۱	۳																					
۱۹۲	۲	۷																				
۱۹۳	۱																					
۱۹۴	۰																					
۱۹۵	۰																					
۱۹۶	۸	۱۱	۱۰	۹	۱	۷۷	۲۰	۱۲	۲۷	۲۰	۳۱	۲۰	۵	۹	۰	۱۱	۱۰	۱۰	۱۰	۱۰	۱۰	
۱۹۷	۰																					
۱۹۸	۲	۳	۳	۳	۱	۱۱۸	۲۰	۵	۱۲	۲۰	۷۲	۲۰	۱	۱	۱	۳	۳	۳	۳	۳	۳	
۱۹۹	۱																					
۲۰۰	۰																					
۲۰۱	۰																					
۲۰۲	۰																					
۲۰۳	۰																					
۲۰۴	۰																					
۲۰۵	۱	۱	۲	۲	۱	۵۹	۲۰	۵	۱۲	۲۰	۷۲	۲۰	۱	۲	۲	۳	۳	۳	۳	۳	۳	
۲۰۶	۰																					
۲۰۷	۰																					
۲۰۸	۰																					
۲۰۹	۰																					
۲۱۰	۰																					
۲۱۱	۰																					
۲۱۲	۰																					
۲۱۳	۱	۲	۲	۲	۰	۱۱۸	۲۰	۰	۲	۲۰	۷۲	۲۰	۰	۰	۰	۲	۲	۲	۲	۲	۲	
۲۱۴	۰																					
۲۱۵	۱	۲	۲	۲	۰	۱۱۸	۲۰	۰	۲	۲۰	۷۲	۲۰	۰	۰	۰	۲	۲	۲	۲	۲	۲	
۲۱۶	۰																					
۲۱۷	۲	۵	۵	۵	۰	۱۱۸	۲۰	۰	۲	۲۰	۷۲	۲۰	۰	۰	۰	۲	۲	۲	۲	۲	۲	
۲۱۸	۰																					
۲۱۹	۰																					
۲۲۰	۰																					

جدول ۱ - تعداد انواع ماشینها و ادوات کشاورزی آلوده های استان بر حسب دهستان (دهانه)

شماره سلسله	تقسیمات خبریاتی	تعداد آلوده		تعداد فائده بره بردار	تعداد آلوده در آلودگی	تعداد انواع تراکتور					میانگین تراکتور (سال)
		کل	در آلودگی			جمع	ادو تور سال	مس تراکس	جانگیر	سایر	
۲۲۰	بخش مرکزی	۱۳۲	۳۶	۸۲۱۸	۲۹	۱۶۱	۱۳۷	۶	۵	۱۳	۳۰
۲۲۱	دهستان مینا و ولایت	۱۳۲	۳۶	۸۲۱۸	۲۹	۱۶۱	۱۳۷	۶	۵	۱۳	۳۰
۲۲۲	شهرستان آمل ایلام	۱۱۳۶	۳۶۵	۹۹۵۸	۱۲۶	۲۰۶	۲۲۰	۲۳	۱۰	۵۴	۳۰
۲۲۳	بخش برجستان	۵۰۶	۱۰۷	۳۷۱۸	۵۰	۱۱۳	۱۲۱	۱	۱۰	۲۶	۳۰
۲۲۴	دهستان برجستان	۲۷۱	۵۲	۱۰۱۱	۱۶	۳۱	۲۸	۲	۰	۱	۳۰
۲۲۵	دهستان جزین	۱۳۶	۳۴	۶۶۵	۷	۲۷	۲۱	۲	۱	۳	۳۰
۲۲۶	دهستان بوشی	۱۰۶	۲۰	۱۰۳۳	۲۴	۵۵	۲۷	۶	۰	۲۲	۲۵
۲۲۷	بخش مرکزی	۶۳۰	۱۵۸	۳۳۳۰	۷۶	۱۶۳	۳۳۱	۱۲	۰	۲۸	۳۰
۲۲۸	دهستان بریدخت	۱۶۰	۲۶	۱۶۳۱	۱۶	۴۹	۴۳	۳	۰	۲	۳۰
۲۲۹	دهستان حومه	۲۵	۷	۶۶۰	۳	۱۲	۱۲	۰	۰	۰	۲۵
۲۳۰	دهستان دولوی	۸۵	۳۲	۲۰۱۸	۲۰	۵۴	۴۲	۶	۱	۱	۲۵
۲۳۱	دهستان زهید	۱۵۱	۳۰	۱۷۸۶	۱۶	۳۳	۲۷	۲	۱	۱	۳۰
۲۳۲	دهستان کاذک	۲۰۹	۴۳	۳۶۱۱	۲۰	۶۴	۴۱	۱	۰	۷	۲۵
۲۳۳	شهرستان مشهد	۱۸۱۸	۱۲۷۰	۶۶۵۵	۹۶۳	۴۰۶۸	۲۰۹۰	۱۱۱۰	۱۱۱۰	۲۶۳	۲۵
۲۳۴	بخش احمد ایلام	۴۳۲	۱۶۱	۱۱۰۶۶	۶۲۲	۱۰۱۱	۶۷۹	۶۶	۶۱	۵۰۱	۲۵
۲۳۵	دهستان مینا و ولایت	۶۲۹	۱۳۷	۷۶۷۰	۱۲۱	۳۶۵	۱۳۲	۱۳۱	۶۳	۳۳	۳۰
۲۳۶	دهستان سیوه ژن	۱۰۸	۶۰	۳۴۲	۵۱	۲۰۳	۱۲۱	۱۰	۱۰	۵۲	۳۰
۲۳۷	دهستان سرجام	۹۵	۳۴	۲۳۰۶	۵۷	۱۳۰	۸۵	۴۳	۰	۸	۲۵
۲۳۸	بخش چناران	۲۷۹	۵۷۲	۶۸۹۰	۱۲۲	۸۰۱۱	۶۳۰	۳۰۳	۷۷	۱۶۵	۲۵
۲۳۹	دهستان مریزکی	۶۹	۵۶	۶۶۵	۴۳	۱۲۲	۱۳	۱۰	۴	۴۱	۳۰
۲۴۰	دهستان چناران	۱۴۳	۱۰۵	۲۵۶۶	۹۳	۴۳۰	۲۱۷	۱۹	۴۷	۵۵	۳۰
۲۴۱	دهستان جولایی	۲۱	۱۱	۱۲۱۸	۷	۱۱	۱۱	۱	۰	۰	۳۰
۲۴۲	دهستان درز آیت	۷۴	۶۰	۳۳۳۳	۴۹	۲۶۱	۱۴۲	۹۵	۷	۱۷	۲۵
۲۴۳	دهستان رادکان	۸۱	۳۳	۷۶۸۱	۳۳	۴۵۸	۴۱۱	۲۷	۳۱	۵۲	۲۵
۲۴۴	بخش مرخس	۱۳۲	۶۷	۳۶۱۵	۳۶	۲۵۶	۱۶۲	۱۱۵	۶	۱۲	۲۵
۲۴۵	دهستان مرخس	۹	۸	۶۰۶	۵	۳۴	۱۶	۶	۱	۱	۲۵
۲۴۶	دهستان لاله قند سبک	۲۲	۱۸	۱۲۶۶	۱۵	۳۰۳	۱۰۳	۴۶	۲	۴	۳۰
۲۴۷	دهستان کبکلی	۳۲	۱۷	۱۴۱۹	۱۲	۳۰	۱۸	۹	۲	۱	۲۵
۲۴۸	دهستان مزدوران	۷۰	۳۳	۱۶۹۸	۳۰	۱۲۸	۷۸	۳۵	۰	۶	۲۵
۲۴۹	بخش نارقیه	۱۶۰	۱۰۹	۳۳۳۶	۶۵	۱۷۵	۱۵۷	۳۹	۷	۳۵	۲۵
۲۵۰	دهستان اردمه	۳۵	۱۶	۱۲۷۷	۷	۱۱	۶	۳	۱	۰	۲۵
۲۵۱	دهستان شادبرز	۴۰	۳۵	۲۳۲۷	۱۷	۵۳	۱۷	۱۲	۲	۹	۳۰
۲۵۲	دهستان حرقیه	۲۹	۲۳	۸۳۲	۱۰	۱۲	۸	۲	۰	۳	۲۵
۲۵۳	دهستان آلمکان	۵۱	۳۵	۲۷۹۰	۱۳	۶۰۶	۳۳	۱۶	۳	۴۳	۲۵
۲۵۴	بخش فریمان	۱۹۱	۵۶۱	۴۷۶۰	۱۱۷	۴۹۶	۲۸۲	۹۱	۵۵	۶۸	۳۳
۲۵۵	دهستان فریمان	۱۹۱	۵۶۱	۴۷۶۰	۱۱۷	۴۹۶	۲۸۲	۹۱	۵۵	۶۸	۳۳
۲۵۶	بخش کلات	۱۶۹	۱۰۵	۳۶۷۲	۶۷	۲۳۸	۱۵۹	۵۵	۵	۱۹	۲۵
۲۵۷	دهستان بیسکوره	۴۸	۲۶	۵۵۵	۱۹	۸۵	۴۱	۱۲	۱	۳	۳۰
۲۵۸	دهستان زاوین	۴۶	۳۴	۲۰۸۱	۲۲	۸۵	۶۴	۱۳	۳	۳	۲۵
۲۵۹	دهستان کبودآبید	۴۵	۲۸	۱۷۹۰	۱۶	۵۸	۳۳	۱۷	۱	۷	۳۰
۲۶۰	دهستان لایبند	۳۰	۲۷	۱۵۵۶	۱۸	۲۱	۲۱	۱۱	۰	۵	۱۶

جدولت - تعداد انواع ماشینها و ادوات کشاورزی بادیهای استان بر حسب دستان (دینالد)

شماره محل	کبیر										نیر			شماره محل					
	تعداد ادوات کشاورزی کبیر	تعداد ادوات کشاورزی نیر	تعداد انواع کبیر					تعداد ادوات کشاورزی نیر	تعداد ادوات کشاورزی نیر	تعداد ادوات کشاورزی نیر									
			جمع	سوزاکن	جانبر	سار	کابین تعداد کبیر												
۲۲	۲۳	۲۴	۲۵	۲۶	۲۷	۲۸	۲۹	۳۰	۳۱	۳۲	۳۳	۳۴	۳۵	۳۶	۳۷				
۱۲۴	۰	۰	۲۲	۰	۰	۱۱۹	۰	۰	۲	۲۲	۱۵	۰	۱	۰	۱	۳۰	۰	۰	۲۲۰
۱۲۵	۰	۰	۲۲	۰	۰	۱۱۹	۰	۰	۲	۲۲	۱۵	۰	۱	۰	۱	۳۰	۰	۰	۲۲۱
۲۹۹	۲	۲	۲۲	۱	۰	۲۳۰	۰	۱	۲	۲۲	۱۱	۵	۱	۲	۱۰	۲۰	۵۰	۲۲	۲۲۲
۱۸۱	۱	۲	۱۰	۰	۰	۹۲	۰	۰	۲	۲۲	۵	۰	۱	۱	۲	۰	۰	۰	۲۲۳
۸	۱	۲	۱	۰	۰	۲۲	۰	۰	۱	۱	۵	۰	۰	۱	۱	۱	۰	۰	۲۲۴
۳	۰	۰	۰	۰	۰	۲۲	۰	۰	۰	۰	۰	۰	۰	۰	۰	۰	۰	۰	۲۲۵
۱۷۰	۰	۱	۱	۰	۰	۲۲	۰	۰	۱	۱۲	۴	۰	۱	۰	۱	۰	۰	۰	۲۲۶
۲۱۸	۱	۳	۱۳	۱	۰	۱۳۸	۰	۱	۱	۱۲	۱۲	۵	۰	۲	۸	۲۰	۵۰	۲۲	۲۲۷
۵۰	۱	۱	۳	۱	۰	۲۲	۰	۰	۰	۹	۸	۰	۰	۰	۰	۲۰	۰	۰	۲۲۸
۲۳	۰	۰	۰	۰	۰	۰	۰	۰	۰	۰	۰	۰	۰	۰	۰	۰	۰	۰	۲۲۹
۹۹	۰	۲	۲	۰	۰	۲۲	۰	۱	۰	۲	۰	۰	۰	۰	۰	۰	۰	۰	۲۳۰
۱	۰	۰	۰	۰	۰	۲۲	۰	۰	۰	۵	۵	۰	۱	۲	۱۵	۲۹	۰	۹	۲۳۱
۳	۰	۰	۰	۰	۰	۲۲	۰	۰	۱	۱۲	۱	۰	۰	۲	۲۰	۲۱	۱۷	۱۷	۲۳۲
۲۹۷۷	۲۲۷	۳۰۹	۱۷۶۱	۳۲۰	۱۴	۲۱۹۱	۵	۴۷	۱۶۱	۲۳۹	۳۲۹	۲۹	۲۳	۹	۳۶	۵۲	۳۲۱	۳۴	۲۳۳
۵۶۷	۱۶۱	۳۱۱	۱۲۷	۱۸	۰	۵۲۹	۱	۱۶	۱۵	۵۱	۰	۰	۲	۱۸	۱۶	۵	۳	۳	۲۳۴
۵۲۱	۳۱۱	۱۰۱	۱۳	۸	۰	۲۸۲	۱	۱۱	۹	۱۲	۱۲	۵	۲	۰	۱۱	۶	۳	۳	۲۳۵
۱۴۸	۳۶	۶	۷۰	۸	۰	۱۲۲	۰	۳	۵	۲۰	۲۰	۳	۰	۲	۵	۰	۰	۰	۲۳۶
۱۳	۷	۷	۶۱	۲	۰	۵۲۱	۰	۱	۱	۳۱	۷	۰	۰	۰	۰	۰	۱	۱	۲۳۷
۳۳۱	۱۱۲	۱۱۰	۳۱۳	۱۳۲	۲	۶۹۳	۲	۱۶	۱۳	۲۳۱	۲۳	۲۰	۲۳	۲	۴۳	۲۲	۸۵	۲۰	۲۳۸
۶۹	۲۲	۶۶	۱۸	۳۵	۰	۸۶	۲	۸	۱۹	۳۲	۳۲	۱	۲	۲	۳	۰	۰	۰	۲۳۹
۳۳	۳۶	۳۶	۲۲	۶۱	۱	۲۱۸	۰	۵	۲۱	۳۲	۳۲	۳۱	۳۱	۲۸	۲۰	۵	۵	۳	۲۴۰
۳۵	۰	۰	۳۲	۰	۰	۱۴	۰	۰	۰	۰	۰	۰	۰	۰	۰	۰	۲	۲	۲۴۱
۳۵۱	۹	۳	۱۸	۳۲	۲	۱۳۱	۲	۲	۲	۲۳	۲۳	۲	۲	۳	۲۲	۲۲	۲۲	۳۱	۲۴۲
۱۱۲	۱۳	۸۲	۱۱	۱۱	۰	۲۸	۰	۳	۰	۱۲	۱۲	۱	۲	۰	۱۰	۱۰	۲	۲	۲۴۳
۱۳۱	۱	۳	۵۳	۵۳	۱	۷۳۲	۰	۰	۰	۱۲	۱۲	۲	۲	۰	۲	۶	۰	۰	۲۴۴
۱۶۱	۱	۱	۰	۰	۰	۱۱	۰	۰	۰	۰	۰	۰	۰	۰	۰	۰	۰	۰	۲۴۵
۱۶	۰	۰	۰	۰	۰	۶۸	۰	۰	۰	۰	۰	۰	۱	۰	۱	۰	۰	۰	۲۴۶
۳۲	۰	۲	۱	۰	۰	۳۱	۰	۰	۰	۶	۰	۰	۰	۰	۰	۰	۰	۰	۲۴۷
۶۲	۰	۱	۵۳	۵۳	۰	۲۲	۰	۰	۰	۱۰	۲۵	۰	۱	۲	۲	۰	۰	۰	۲۴۸
۵۰۶	۲	۳	۳۶۶	۹	۰	۳۰۱	۰	۰	۵	۵۱	۸	۰	۱	۲	۲	۵۱	۸	۰	۶۳۱
۸۷	۰	۰	۳۳	۰	۰	۱۰	۰	۰	۰	۱	۰	۰	۰	۰	۰	۰	۳	۱	۲۵۰
۵۶	۱	۱	۳۳۳	۲	۰	۲۶	۰	۰	۰	۷	۱	۰	۱	۱	۱	۸	۲	۲	۲۵۱
۶۳۱	۱	۲	۱۳	۰	۰	۱۱	۰	۰	۲	۶	۲	۰	۰	۰	۳۱	۰	۰	۰	۲۵۲
۲۲۱	۱	۱	۵۳۱	۷	۰	۸۵	۰	۰	۳	۵۱	۵	۰	۱	۱	۵۱	۱	۵	۲	۲۵۳
۱۸۱	۳۵	۵۲	۸۸	۲۲	۰	۳۳۸	۰	۳	۱۱	۱۲	۱۲	۳	۲	۰	۶	۱۰	۷	۳	۲۵۴
۱۸۳	۳۵	۲۳	۸۸	۲۲	۰	۳۳۸	۰	۳	۱۱	۱۲	۱۲	۳	۲	۰	۶	۱۰	۷	۳	۲۵۵
۳۴	۰	۰	۳۳	۰	۱۰	۵۲۲	۰	۰	۵	۶۵	۳	۰	۰	۱	۱	۲۰	۳۳	۸	۲۵۶
۸	۰	۰	۳	۰	۰	۵۹	۰	۰	۰	۲۲	۰	۰	۰	۰	۰	۰	۰	۰	۲۵۷
۱۳	۰	۰	۲۷	۰	۰	۸۲	۰	۰	۳	۱۱	۳	۰	۱	۱	۱	۰	۰	۰	۲۵۸
۱۴	۰	۰	۱	۰	۰	۵۵	۰	۰	۰	۶	۱	۰	۰	۰	۰	۰	۰	۰	۲۵۹
۳۲	۰	۰	۱۱	۰	۱۰	۶۲	۰	۰	۱	۵۱	۰	۰	۰	۰	۰	۲۰	۳۳	۸	۲۶۰

جدول ت. تعداد انواع ماشینها و ادوات کشاورزی آبادیهای رستمان بروج و پستان (دبال)

شماره سلسله	نسبیت خبر فایده	تعداد آبادی		تعداد خانوار بهره بردار	تعداد آبادی دارای آلت	تعداد انواع تراکتور					میانگین تراکتور (سال)
		کل	دارای سگ			جمع	اودنورسال	سیکروس	جانپد	سایر	
۲۶۱	بخش مرکزی	۲۵۴	۲۸۹	۱۱۱۶۰	۱۹۳	۲۴۵	۲۹۷	۲۳۲	۸۷	۱۲۳	۲۵
۲۶۲	دهستان شادگان	۱۸۴	۱۳۸	۶۶۱۲	۹۳	۴۲۸	۱۶۶	۱۴۶	۷۷	۳۹	۲۵
۲۶۳	دهستان مهران ولایت	۱۷۰	۱۵۱	۷۳۵۳	۱۰۰	۳۱۷	۱۳۱	۹۳	۱۰	۸۳	۲۵
۲۶۴	دهستان شیناپور	۱۳۲	۱۲۲	۶۶۲۲۲	۵۷	۲۴۳	۱۶۵	۱۶۳	۵۵	۱۵۱	۲۵
۲۶۵	بخش تخت جمشید	۲۷۲	۳۱۶	۱۰۰۰۰	۱۵۸	۸۲۲	۶۱۷	۱۵۸	۳۱	۲۳	۲۵
۲۶۶	دهستان تخت جمشید	۸۷	۶۲	۳۳۵۰	۵۷	۳۰۱	۲۰۰	۲۲	۱۲	۱۷	۲۰
۲۶۷	دهستان طاهانکوه	۱۵۲	۲۲	۲۲۷۶	۲۹	۲۱۶	۱۹۷	۱۶	۰	۰	۲۵
۲۶۸	دهستان عشق آباد	۱۳۱	۷۰	۲۷۸۰	۱۲	۳۰۵	۲۲۰	۲۲	۲	۱۱	۲۵
۲۶۹	بخش زرخان	۱۶۴	۹۰	۲۲۲۳	۷۲	۲۵۶	۱۴۰	۲۸	۱۱	۱۱	۲۵
۲۷۰	دهستان اردوغش	۲۲	۱۵	۲۲۱۲	۳۳	۶۳	۳۳	۸	۱	۱۱	۲۰
۲۷۱	دهستان اسحق آباد	۵۷	۲۶	۳۸۱۱	۳۴	۳۶	۲۲	۱۱	۵	۱۱	۲۵
۲۷۲	دهستان زرخان	۱۱۴	۶۹	۲۸۷۲	۲۰	۹۹	۴۵	۱۹	۵	۲۰	۲۰
۲۷۳	بخش سرو لایت	۲۸۷	۱۶۱	۱۰۰۲۲۹	۱۳۹	۹۳۵	۶۳۱	۱۹۶	۱۰	۸۸	۲۰
۲۷۴	دهستان اریقین	۳۵	۳۰	۱۳۳۵	۹	۲۴۳	۱۴۰	۳۸	۲	۱۱	۲۰
۲۷۵	دهستان بیاربعین	۹۳	۲۲	۲۰۶۵	۲۰	۱۸۰	۱۱۳	۳۳	۱	۳۱	۲۰
۲۷۶	دهستان سرو لایت	۱۵۸	۷۶	۴۲۹۸	۵۹	۸۲۱	۳۳۲	۱۶۰	۵	۲۳	۲۵
۲۷۷	دهستان ساروسک	۱۰۱	۵۲	۲۶۴۱	۱۵	۲۷۵	۱۳۱	۴۲	۲	۱	۲۰
۲۷۸	بخش مرکزی	۳۸۹	۴۵۷	۱۹۱۶	۱۹۷	۴۵۹	۲۷۷	۹۹	۲۰	۳۳	۲۲
۲۷۹	دهستان دربستان	۱۹۸	۱۲۸	۴۳۵۰	۸۷	۱۸۷	۱۱۸	۲۸	۴	۲۷	۲۲
۲۸۰	دهستان ریموند	۱۲۸	۹۹	۲۵۶۹	۱۷	۱۷۰	۱۰۲	۴۱	۱۴	۱۳	۲۸
۲۸۱	دهستان مازول	۵۲	۲۰	۲۲۷۲	۳۴	۱۰۲	۵۷	۲۰	۲	۱۳	۲۰

جدول ت - تعداد انواع کاشیها و ادوات کشاورزی باوهای استان بروجرد (دنباله)

شماره سطر	کبکین										تیل			شماره سطر
	ماتریه استاندارد کبکین (متر)	تعداد انواع کبکین				تعداد آزادی در استان	ماتریه استاندارد (متر)	تعداد	تعداد تیمبل	تعداد تیر	ماتریه استاندارد (متر)	تعداد	تعداد تیر	
		جمع	سوزک	کمان	چانه									
۲۱	۲۰	۱۹	۱۸	۱۷	۱۶	۱۵	۱۴	۱۳	۱۲	۱۱	۱۰	۹		
۲۶۱	۲۰	۴	۲	۱۴	۷	۲۵	۳	۲	۲	۱۰	۲۵	۳	۲	
۲۶۲	۳۰	۴	۸	۱	۱۳	۲۵	۲	۱	۱	۲۵	۲	۱	۲	
۲۶۳	۲۷	۰	۰	۰	۱	۲۰	۰	۰	۰	۲۰	۱	۱	۱	
۲۶۴	۳۱	۱۱	۳	۲۸	۱۱	۳۶	۱۱	۳	۵	۲۵	۷۵	۲۵	۲۵	
۲۶۵	۲۴	۱۵	۹	۱۵	۳	۳۴	۳	۱	۲	۵	۳	۳	۳	
۲۶۶	۲۵	۱۴	۵	۱۴	۳	۳۸	۳	۱	۲	۵	۳	۳	۳	
۲۶۷	۱۲	۰	۰	۱۲	۰	۱۲	۰	۰	۰	۰	۰	۰	۰	
۲۶۸	۲۷	۱	۳	۲۷	۰	۲۷	۰	۰	۰	۰	۰	۰	۰	
۲۶۹	۲۳	۵	۱۰	۲۳	۱	۳۳	۲	۱	۱	۱۰	۳	۳	۲	
۲۷۰	۱۰	۰	۰	۱۰	۰	۱۰	۰	۰	۰	۰	۰	۰	۰	
۲۷۱	۲۰	۲	۱	۲۰	۰	۲۰	۲	۰	۱	۳	۰	۰	۰	
۲۷۲	۲۱	۱	۳	۲۱	۰	۲۱	۰	۰	۰	۰	۰	۰	۰	
۲۷۳	۱۰	۱	۱۰	۱۰	۰	۱۰	۱	۰	۰	۰	۰	۰	۰	
۲۷۴	۲۷	۳	۲	۲۷	۰	۲۷	۳	۰	۰	۰	۰	۰	۰	
۲۷۵	۲۷	۰	۰	۲۷	۰	۲۷	۰	۰	۰	۰	۰	۰	۰	
۲۷۶	۱۴	۳	۱	۱۴	۰	۱۴	۱	۰	۰	۰	۰	۰	۰	
۲۷۷	۱۰	۲	۱	۱۰	۰	۱۰	۲	۰	۰	۰	۰	۰	۰	
۲۷۸	۲۰	۵	۲	۲۰	۰	۲۰	۵	۲	۰	۰	۰	۰	۰	
۲۷۹	۲۱	۰	۳	۲۱	۱	۲۱	۰	۰	۰	۰	۰	۰	۰	
۲۸۰	۲۰	۲	۲	۲۰	۱	۲۰	۲	۲	۰	۰	۰	۰	۰	
۲۸۱	۲۵	۳	۳	۲۵	۰	۲۵	۳	۰	۰	۰	۰	۰	۰	

جدول ششم - تعداد مردم بزرگش و سرزمین و درآمد تخم و گاو و بز و خارجی و دور که آبادیهای استان بر حسب شهرستان

شماره	شماره	تقسیمات حسب زبانی	تعداد آبادی		دوم بزرگش و سرزمین				
			کل	درامی گند	اسب گرو اسب		خاطر (گستر)		البع و گرو ملک
					تعداد آبادی	تعداد دام	تعداد آبادی	تعداد دام	
۱	۲	۳	۴	۵	۶	۷	۸	۹	۱۰
۱	استان خراسان	۲۰۶۰۱	۸۷۸۹	۱۶۲۸	۱۰۸۹۶	۴۷۱	۴۰۳۶	۶۶۶۶	۱۶۰۱۶۱
۲	شهرستان اصفهان	۳۱۳	۱۹۱	۸۲	۴۰۰	۵۷	۲۷۵	۱۸۶	۱۰۰۱۶۰
۳	بخش بیام و صفی آباد	۱۱۸	۶۱	۱۶	۵۳	۱۸	۴۹	۵۶	۴۵۷۳
۴	دوستان بیام	۴۷	۲۲	۹	۴۱	۱۰	۴۱	۲۰	۲۲۱۶
۵	دوستان سالی آباد	۱۷	۳۹	۷	۱۳	۸	۱۸	۳۶	۲۳۶۰
۶	بخش مرند	۱۹۵	۱۳۰	۶۶	۲۴۶	۶۳	۶۳۶	۱۲۰	۵۵۸۴
۷	دوستان حومه	۳۰	۱۵	۶	۲۰	۱	۱	۳۱	۵۱۸
۸	دوستان روزه آباد	۶۵	۴۶	۲۸	۲۰۳	۳	۳۱	۴۳	۱۸۰۵
۹	دوستان رومین	۴۲	۲۴	۲۰	۸۹	۲۲	۱۵۶	۳۳	۱۵۳۴
۱۰	دوستان فرغان	۳۳	۲۲	۷	۲۴	۲	۲	۱۶	۷۱۹
۱۱	دوستان میانکو دسار	۳۵	۲۳	۵	۶	۱۱	۱۱	۲۲	۱۰۰۸
۱۲	شهرستان نیشابور	۸۶۸	۵۷۶	۲۳۳	۲۳۳۷	۸۳	۶۳۶	۳۶۳	۶۱۰۱۹
۱۳	بخش جاجرم	۳۳۳	۱۱۱	۲۲	۲۲۳	۲۰	۶۰	۶۷	۳۶۷۳
۱۴	دوستان جاجرم	۱۵۰	۲۷	۴	۲۲	۲	۲	۳۱	۳۱۳
۱۵	دوستان ساخو است	۳۴	۲۷	۷	۲۵	۵	۳	۳۰	۶۵۰
۱۶	دوستان شان	۲۲	۲۸	۱۱	۲۷	۱۲	۱۲	۳۵	۱۴۸۸
۱۷	دوستان میانکو دسار	۲۷	۱۶	۵	۳۹	۱	۱	۸	۳۱۲
۱۸	بخش برغان	۲۰۱	۱۵۰	۱۱۸	۱۶۳۱	۸	۱۰	۱۳۵	۳۳۷
۱۹	دوستان برغان	۷۴	۴۳	۲۸	۳۳۰	۳	۴	۳۳	۹۶۶
۲۰	دوستان دسارچه	۴۶	۳۱	۳۳	۱۹۵	۱	۱	۲۸	۳۳۸
۲۱	دوستان کیفان	۳۰	۳۴	۲۵	۶۶	۴	۵	۳۱	۱۸۳
۲۲	دوستان شادولگی	۵۱	۴۱	۳۳	۳۲۲	۰	۰	۴۰	۳۳۸۱
۲۳	بخش سانه و سولقان	۱۹۱	۱۴۳	۸۰	۴۶۰	۶۶	۴۳	۱۲۱	۲۳۱۲
۲۴	دوستان سولقان	۶۹	۵۴	۲۷	۲۱۷	۸	۱۲	۷۳	۱۵۳۴
۲۵	دوستان سانه	۱۱۲	۸۵	۱۷	۲۴۳	۸	۳۱	۳۸	۱۷۳۳
۲۶	بخش مرند	۲۳۲	۱۷۵	۸۰	۲۶۳	۶۳	۳۵۳	۱۳۱	۱۶۳۷
۲۷	دوستان چناران	۲۰	۱۶	۳	۱۲۷	۱۰	۳۳۵	۵۱	۳۱۸۰
۲۸	دوستان حومه	۱۰۷	۶۹	۱۹	۱۸۱	۱۲	۱۲۸	۵۱	۳۰۵۸
۲۹	دوستان کسپایر	۴۹	۴۵	۲۸	۲۳۳	۱۲	۱۲۲	۱۴	۱۲۲۲
۳۰	دوستان شرمخان	۵۷	۴۵	۱۶	۱۲۲	۵	۱۸	۶۳	۱۲۱۱
۳۱	شهرستان میرجهاد	۴۳۰۳	۱۷۲۱	۵	۱۴	۵	۱۱	۳۷۳۳	۳۰۶۶۲
۳۲	بخش خوسف	۶۷۸	۳۳۷	۰	۰	۰	۰	۳۱۵	۳۶۶۴
۳۳	دوستان بیر لکوه	۱۶۶	۴۱	۰	۰	۰	۰	۳۶	۳۲۴
۳۴	دوستان خوسف	۲۹۸	۱۵۲	۰	۰	۰	۰	۱۴۳	۳۳۵
۳۵	دوستان قیس آباد	۳۶۲	۱۴۳	۰	۰	۰	۰	۱۳۰۵	۵۰۱۱
۳۶	بخش درمیان	۷۱۴۷	۵۳۰	۴	۱۳	۴	۶	۳۵۴	۱۳۳۶۲
۳۷	دوستان درج	۱۵۳	۳۶	۰	۰	۰	۰	۵۶	۸۷۵
۳۸	دوستان درمیان	۱۰۵	۷۸	۰	۰	۰	۰	۶۶	۱۰۰۰
۳۹	دوستان شاختات	۵۲۰	۱۲۲	۴	۲	۳	۳	۱۳۳	۵۶۸۳
۴۰	دوستان طبرستان	۱۴۲	۳۰۴	۱	۱۰	۱	۱	۹۰	۳۵۱۰
۴۱	دوستان مرقوقان	۳۲	۲۱	۰	۰	۰	۰	۱۶	۱۴۵
۴۲	دوستان مودن آباد	۴۲۵	۱۳۱	۰	۰	۰	۰	۱۱۰	۶۳۱۲

جدول ششم - تعداد دام با گاو و سوار، دام ششم و گاو تراود خارجی دورگه آبادهای استان بر حسب شهرستان (دنباله) -

شماره سطر	دام ششم								شماره	
	تراود خارجی				سوار					
	تعداد دام	تعداد آبادی	تعداد دام	تعداد آبادی	تعداد دام	تعداد آبادی	تعداد دام	تعداد آبادی		
۱۱	۱۲	۱۳	۱۴	۱۵	۱۶	۱۷	۱۸	۱۹	۲۰	
۱	۲۶۰۲۶	۱۶۰۶	۸۲۵	۱۷۹۶	۵۷	۴	۱	۲۶۰۲۶	۱۶۰۶	۸۲۵
۲	۱۲۶	۳۶	۲۷	۶۵	۱	۰	۰	۱۲۶	۳۶	۲۷
۳	۱۹۵	۲۰	۳	۰	۰	۰	۰	۱۹۵	۲۰	۳
۴	۱۲۰	۱۰	۲	۰	۰	۰	۰	۱۲۰	۱۰	۲
۵	۲۷	۱۰	۱	۰	۰	۰	۰	۲۷	۱۰	۱
۶	۲۲۱	۱۶	۲۱	۶۵	۱	۰	۰	۲۲۱	۱۶	۲۱
۷	۱۵	۱	۶	۰	۰	۰	۰	۱۵	۱	۶
۸	۲۸	۳	۲	۵۶	۱	۰	۰	۲۸	۳	۲
۹	۱۶۱	۶	۲	۰	۰	۰	۰	۱۶۱	۶	۲
۱۰	۰	۰	۳	۰	۰	۰	۰	۰	۰	۳
۱۱	۱۱	۳	۱	۰	۰	۰	۰	۱۱	۳	۱
۱۲	۲۵۶۲	۱۳۸	۳۸	۶	۲	۰	۰	۲۵۶۲	۱۳۸	۳۸
۱۳	۷۲۸	۱۱	۶	۰	۰	۰	۰	۷۲۸	۱۱	۶
۱۴	۱۱۰	۲	۲	۰	۰	۰	۰	۱۱۰	۲	۲
۱۵	۱۰	۳	۲	۰	۰	۰	۰	۱۰	۳	۲
۱۶	۲۸	۵	۳	۰	۰	۰	۰	۲۸	۵	۳
۱۷	۲۰	۱	۱	۰	۰	۰	۰	۲۰	۱	۱
۱۸	۲۸۳	۲۲	۲	۱	۱	۰	۰	۲۸۳	۲۲	۲
۱۹	۵۰	۱۰	۱	۰	۰	۰	۰	۵۰	۱۰	۱
۲۰	۶۰	۱۰	۰	۰	۰	۰	۰	۶۰	۱۰	۰
۲۱	۱۵	۷	۰	۰	۰	۰	۰	۱۵	۷	۰
۲۲	۷۸	۵	۱	۱	۱	۰	۰	۷۸	۵	۱
۲۳	۳۰۵	۲۵	۲۸	۸	۱	۰	۰	۳۰۵	۲۵	۲۸
۲۴	۲۳	۷	۳۱	۸	۱	۰	۰	۲۳	۷	۳۱
۲۵	۳۸	۷	۳۱	۸	۱	۰	۰	۳۸	۷	۳۱
۲۶	۱۶۳۱	۷۰	۵۳	۰	۰	۰	۰	۱۶۳۱	۷۰	۵۳
۲۷	۳۸۱	۲۱	۲	۰	۰	۰	۰	۳۸۱	۲۱	۲
۲۸	۷۸۸	۳۰	۲۰	۰	۰	۰	۰	۷۸۸	۳۰	۲۰
۲۹	۷۸۱	۲۱	۸	۰	۰	۰	۰	۷۸۱	۲۱	۸
۳۰	۵۶	۱۲	۵۱	۰	۰	۰	۰	۵۶	۱۲	۵۱
۳۱	۱۳۳۶	۳۶۳	۲۱	۱۳۳	۱۶	۰	۰	۱۳۳۶	۳۶۳	۲۱
۳۲	۲۰۰۱	۳۰۱	۱۰	۳۲	۳	۰	۰	۲۰۰۱	۳۰۱	۱۰
۳۳	۶۲	۱۵	۱	۶	۱	۰	۰	۶۲	۱۵	۱
۳۴	۷۳	۱۳	۲	۷۱	۲	۰	۰	۷۳	۱۳	۲
۳۵	۵۱۵	۱۳	۲	۰	۰	۰	۰	۵۱۵	۱۳	۲
۳۶	۳۳۵۰	۱۷۰	۳	۳۳	۵	۰	۰	۳۳۵۰	۱۷۰	۳
۳۷	۶۰	۵	۰	۰	۰	۰	۰	۶۰	۵	۰
۳۸	۳۳	۳۳	۱	۰	۰	۰	۰	۳۳	۳۳	۱
۳۹	۱۳۳۱	۳۵	۲	۰	۰	۰	۰	۱۳۳۱	۳۵	۲
۴۰	۳۳۱	۱۳	۲	۶۱	۳	۰	۰	۳۳۱	۱۳	۲
۴۱	۱۵	۳	۰	۱۰	۱	۰	۰	۱۵	۳	۰
۴۲	۳۳۱۱	۵۵	۰	۰	۰	۰	۰	۳۳۱۱	۵۵	۰

جدول ششم - تعداد دام بارکش و ساری، دام تخم و گاو نر و گاو خارجی و دودگر آبادهای استان بر حسب دهستان (مجموعه)

شماره سلسله	تقسیمات حسب دهستان	تعداد آبدی						دام بارکش و ساری	
		کل	دردای کند	اسب گره و سب		قار و کبک		انواع دیگر و گاو کلاغ	
				تعداد آبدی	تعداد دام	تعداد آبدی	تعداد دام	تعداد آبدی	تعداد دام
۱	۲	۳	۴	۵	۶	۷	۸	۹	۱۰
۴۳	بخش مرکزی	۱۳۰۸	۴۱۱	۱	۱	۱	۲	۲۴۶	۵۰۲۸
۴۴	دهستان انزلی	۴۳۳	۱۱۸	۳۰۴	۳۶۸۳
۴۵	دهستان شهاباد	۳۴۳	۱۷۵	۳۳۴	۷۵۶
۴۶	دهستان تهرجان	۵۳۲	۱۱۸	۱	۱	۱	۲	۹۸	۱۵۹۹
۴۷	بخش مهاباد	۹۰۰	۴۴۳	۲۵۸	۳۱۴۹
۴۸	دهستان بربک	۵۰	۲۸	۲۷	۱۹۶
۴۹	دهستان بیله سوران	۲۲	۲۴	۱۶	۸۳
۵۰	دهستان بیله سوران	۲۴	۲۰	۱۲	۱۸۱
۵۱	دهستان چامان	۱۰۲	۶۷	۴۶	۵۱۸
۵۲	دهستان شومک	۹۲	۴۲	۴۹	۴۴۰
۵۳	دهستان عرو بختانه	۲۱۰	۹۸	۴۳	۳۱۲
۵۴	دهستان میقان	۹۰	۵۳	۴۳	۴۱۱
۵۵	دهستان تهر	۲۹۹	۱۱۳	۷۶	۱۱۰۶
۵۶	شهرستان شاپیراد	۵۱۳	۲۵۹	۱۰	۲۶	۱	۱	۵۰۲	۶۹۶۶
۵۷	بخش مرکزی	۵۱۳	۲۵۹	۱۰	۲۶	۱	۱	۵۰۵	۶۹۶۶
۵۸	دهستان بیلاولایت	۱۴۳	۸۲	۵	۸	.	.	۷۸	۳۵۰۸
۵۹	دهستان بیابین ولایت	۲۳۸	۱۰۵	۵	۱۸	۱	۱	۸۳	۱۵۶۷
۶۰	دهستان میان ولایت	۱۳۲	۷۲	۵۴	۱۹۱۱
۶۱	شهرستان کریمتاج	۲۴۱۰	۸۹۹	۶۱	۱۵۹	۱۱	۱۸	۵۱۳	۷۸۹۳
۶۲	بخش بیابک	۲۰۱	۶۹	۳	۵	۳	۴	۱۲	۲۰۲۷
۶۳	دهستان بیابک	۲۰۱	۶۹	۳	۵	۳	۴	۱۲	۲۰۲۷
۶۴	بخش خواف	۳۷۱	۱۳۴	۹	۴۷	۳	۷	۱۱۲	۵۸۶۲
۶۵	دهستان بیلاخواف	۱۰۱	۳۸	۷	۳۴	۳	۷	۲۹	۲۰۵۷
۶۶	دهستان بیابین خواف	۶۹	۲۹	۱	۲	.	.	۲۶	۱۸۰۰
۶۷	دهستان چنگه زوزن	۱۱۸	۴۹	۱	۱	.	.	۲۹	۹۹۰
۶۸	دهستان میان خواف	۸۳	۳۸	۲۸	۱۰۱۵
۶۹	بخش رشتخوار	۲۸۴	۸۱	۱۲	۲۷	۱	۱	۶۶	۶۶۳۶
۷۰	دهستان رشتخوار	۱۱۸	۴۱	۴	۷	.	.	۳۶	۳۷۷
۷۱	دهستان سنگان	۱۶۶	۴۰	۸	۳۰	۱	۱	۳۰	۳۵۹
۷۲	بخش فیض آباد	۲۳۱	۲۱۴	۳	۶	۱	۲	۲۶	۹۳۲
۷۳	دهستان ازغند	۴۴	۱۱	۲	۶	۱	۲	۱۰	۴۹۷
۷۴	دهستان محولات	۲۷۷	۲۰۳	۶۶	۴۳۵
۷۵	بخش کدکن	۶۵۰	۱۶۶	۱۵	۲۹	۱	۱	۱۲۲	۶۵۰
۷۶	دهستان بیلاارغ	۱۹۳	۵۷	۵	۷	.	.	۴۳	۴۸۷
۷۷	دهستان بیابین و رخ	۸۱	۳۴	۵	۹	.	.	۲۱	۸۵۷
۷۸	دهستان رخ	۱۱۶	۴۰	۲	۴	.	.	۲۴	۸۳۰
۷۹	دهستان کدکن	۱۴۷	۱۷	۲	۵	۱	۱	۲۰	۶۳۶
۸۰	دهستان میان و رخ	۱۱۳	۳۸	۱	۱	۱	۱	۳۱	۶۳۶
۸۱	بخش مرکزی	۵۸۳	۲۸۵	۲۰	۳۸	۲	۲	۱۶۵	۳۷۰
۸۲	دهستان بیلاولایت	۱۰۲	۴۸	۵	۷	۱	۱	۴۶	۶۵۷
۸۳	دهستان بیابین ولایت	۱۵۰	۱۰۰	۲	۲	.	.	۳۵	۱۷۷
۸۴	دهستان زاوه	۳۳۱	۱۳۷	۱۳	۲۸	۱	۱	۳۴	۴۶۶

جدول ش - تعداد دام بارکش و ساری، دام شخم و گاودان خارجی دورگه آبادیهای استان بر حسب شهرستان (دنیال)

شماره سطر	دام شخم								شماره	
	گاودان خارجی دورگه		شتر		گاوش		گاو			
	تعداد دام	تعداد آبادی	تعداد دام	تعداد آبادی	تعداد دام	تعداد آبادی	تعداد دام	تعداد آبادی		
۱	۲	۳	۴	۵	۶	۷	۸	۹	۱۰	
۲۲۱	۲۵	۱۰۲	۹	۱۲۲۹	۱۲۰	۴۲
۱۰۹	۱۱	۴۰	۲	۳۰۰	۱۷	۴۴
۶۸	۸	۵۹	۵	۳۳۶	۵۸	۴۵
۴۴	۶	۳	۲	۷۰۳	۴۵	۴۶
۱۲	۲	.	.	۲۶۶	۸	.	.	۳۴۰	۶۶	۴۷
.	۴۸
.	۵	۲	۴۹
۱۲	۲	.	.	۱۶	۲	.	.	۱۰	۱	۵۰
.	.	.	.	۱۴	۳	.	.	۳	۱	۵۱
.	.	.	.	۷۰	۱	.	.	۱۰۳	۱۵	۵۲
.	۱۷۰	۲۳	۵۳
.	۲	۲	۵۴
.	.	.	.	۱۶۶	۲	.	.	۴۳۳	۳۲	۵۵
۱۲۸۵	۶۳	۳۹۱	۲۳	۲۸۴	۱۱	۵۶
۵۸۱	۶۳	۳۹۱	۲۳	۲۸۴	۱۱	۵۷
۷۸۲	۲۷	۳۱۷	۱۲	۱۳۵	۵	۵۸
۷۶	۱۳	۳۰	۶	۲۸	۲	۵۹
۷۴	۱۳	۳۳	۴	۱۱۱	۴	۶۰
۵۶۲۵	۱۹۶	۱۶۸۷	۷۲	۱۹۷	۳	.	.	۱۶۲۹	۶۲	۶۱
۲۰	۱	۱۰	۱	۹۰	۲	۶۲
۲۰	۱	۱۰	۱	۹۰	۲	۶۳
۴۵۱	۲۱	۷۲۵	۱۲	۱۹۷	۳	.	.	۵۲۶	۱۵	۶۴
۳۷۲	۱۲	۸۵	۷	۶۰	۲	۶۵
۲۴	۲	۶۲۶	۳	۱۹۶	۲	.	.	۲۵۰	۲	۶۶
۵۱	۲	۵	۱	۴	۱	.	.	۶۰	۶	۶۷
۲۹	۲	۱۱	۲	۱۲۰	۵	۶۸
۵۲۲	۲۲	۴۳	۷	۱۳	۵	۶۹
۷۴	۱۰	۱۶	۴	۳۰	۲	۷۰
۳۴۸	۱۲	۲۰	۳	۵	۲	۷۱
۸۹	۱۲	۱۵	۳	۶	۱	۷۲
۱۳	۴	۱	۱	۶	۱	۷۳
۷۸	۹	۵۰	۲	۷۴
۱۴۹۹	۵۵	۲۰۸	۱۸	۷۶۶	۳۱	۷۵
۵۰۱	۲۸	۲۸۰	۹	۲۲۶	۷	۷۶
۶۶	۱۰	۹	۳	۱۲۶	۵	۷۷
۲۸۵	۱۲	۱۹	۶	۱۹۵	۵	۷۸
۳۰	۲	۴۵	۲	۷۹
۲	۱	۶۵	۵	۸۰
۳۳۹۴	۳۸	۵۴۷	۲۰	۲۹۹	۱۵	۸۱
۴۸۱	۲۲	۲۱	۶	۱۲۱	۷	۸۲
۳۴۷	۱۷	۲۲۲	۱۲	۱۵	۳	۸۳
۶۶۱	۴۵	۲۰۲	۱۱	۳۶۱	۵	۸۴

جدول ش - تعداد مردم پارکس سرداری و دام تخم و گاو تراش خارجی و دودگر که آبادیهای استان بر حسب دهستان (زبان)

شماره محل	تقسیمات حسب آبادی	تعداد آبادی		مردم پارکس سرداری					
		کل	مردم میکنه	رسمی گردوب		قادر استرا			
				تعداد آبادی	تعداد مردم	تعداد آبادی	تعداد مردم		
۱	۲	۳	۴	۵	۶	۷	۸	۹	۱۰
۸۵	شهرستان شریعتشام	۲۲۷	۵۴۴	۶۱	۲۱۴	۴	۷	۲۵۲	۱۲۸۹۹
۸۶	بخش چنابآباد	۱۶۵	۱۱۷	۲۰	۵۴	۱	۱	۱۱۲	۳۰۳
۸۷	دهستان چنابآباد	۵۴	۳۶	۰	۰	۰	۰	۲۵	۱۴۰۶
۸۸	دهستان صالح آباد	۳۶	۲۷	۶	۱۸	۱	۱	۲۵	۱۴۲۲
۸۹	دهستان قلعه حصار	۷۵	۵۴	۳۱	۴۳	۱	۱	۵۲	۳۵۷۴
۹۰	بخش مرکزی	۵۲۲	۴۲۷	۴۱	۱۶۰	۳	۶	۲۴۱	۷۶۹۷
۹۱	دهستان بیاجام	۲۲۱	۱۷۴	۱۲	۴۴	۱	۱	۱۰۵	۲۵۴۲
۹۲	دهستان بیابینجام	۹۳	۶۰	۱۲	۵۵	۰	۰	۵۱	۱۳۲۹
۹۳	دهستان میانجام	۲۴۸	۱۶۳	۱۷	۷۱	۲	۲	۸۵	۳۶۲۶
۹۴	شهرستان درواز	۲۱۸	۱۷۹	۶۹	۵۰۵	۱۷	۱۷	۳۸۹	۵۶۰۱
۹۵	بخش چابقلو	۸۲	۶۴	۲۴	۱۶۲	۱۲	۱۲	۲۷۵	۷۹۰۸
۹۶	دهستان قریباقلو	۵۰	۳۹	۱۷	۵۲	۲	۲	۶۶	۱۱۱۸
۹۷	دهستان میانکوه	۲۲	۲۵	۱۷	۱۱۵	۱۰	۱۰	۳۵۹	۶۸۰
۹۸	بخش لطفه آباد	۱۶	۱۶	۱۲	۹۲	۱	۱	۷	۲۲۲
۹۹	دهستان قلعه حصار	۱۱	۹	۸	۸۲	۱	۱	۷	۴۶۵
۱۰۰	دهستان لطفه آباد	۸	۷	۴	۱۰	۰	۰	۰	۲۲۸
۱۰۱	بخش مرکزی	۳۶	۲۸	۱۴	۴۰	۰	۰	۰	۵۵۷
۱۰۲	دهستان میر دابآباد	۱۰	۹	۴	۹	۰	۰	۰	۲۹۰
۱۰۳	دهستان گلخندان	۲۶	۱۹	۱۰	۳۱	۰	۰	۰	۲۶۷
۱۰۴	بخش نوخندان	۸۱	۲۱	۳۹	۲۰۶	۴	۴	۷	۲۲۰۳
۱۰۵	دهستان تکاب	۲۰	۱۸	۸	۳۰	۱	۱	۴	۶۶۲
۱۰۶	دهستان درونگر	۳۱	۲۸	۱۷	۶۹	۱	۱	۱	۵۰۱
۱۰۷	دهستان کلاته چنار	۷	۷	۳	۷	۰	۰	۰	۱۰۶
۱۰۸	دهستان نوخندان	۲۳	۱۸	۱۱	۲۰	۲	۲	۲	۳۴
۱۰۹	شهرستان سبزوار	۲۱۸۸	۵۴۳	۳۱۴	۸۵۴	۲۲	۲۲	۵۱	۲۲۲۲۸
۱۱۰	بخش چغتای	۵۲۳	۱۳۲	۷۶	۵۲۶	۷	۷	۱۰	۸۱۷۲
۱۱۱	دهستان بیاجورین	۱۱۶	۲۷	۳۱	۲۳۲	۱	۱	۱	۱۹۰
۱۱۲	دهستان سیراکوه	۱۷۲	۳۰	۸	۵۰	۰	۰	۰	۱۸۹۸
۱۱۳	دهستان بیابینچورین	۲۸	۹	۷	۱۳	۰	۰	۰	۵۲۲
۱۱۴	دهستان چغتای	۱۰۲	۲۰	۹	۳۲	۱	۱	۱	۱۱۲۰
۱۱۵	دهستان حکم آباد	۲۲	۹	۵	۲۸	۱	۱	۱	۹۵۸
۱۱۶	دهستان میانچورین	۷۲	۲۷	۱۶	۱۶۱	۲	۲	۲	۱۶۷۴
۱۱۷	بخش داورزن	۲۲۵	۶۹	۱۵	۲۸	۳	۳	۲	۳۵۶۴
۱۱۸	دهستان برهانشین	۷۶	۱۶	۶	۱۰	۱	۱	۱	۶۴۸
۱۱۹	دهستان کاه	۷۴	۳۳	۵	۹	۰	۰	۰	۷۵۸
۱۲۰	دهستان مزینان	۲۵	۲۰	۴	۹	۰	۰	۰	۱۱۵۸
۱۲۱	بخش ششتمد	۶۸۳	۱۵۹	۱۶	۳۰	۲	۲	۲	۶۱۵۵
۱۲۲	دهستان تکابمکوه میش	۱۱۲	۱۳	۱	۱	۰	۰	۰	۲۸۵
۱۲۳	دهستان خواجه	۲۲۷	۲۵	۲	۲	۲	۲	۲	۱۴۳۹
۱۲۴	دهستان ربیع شامات	۷۳	۱۴	۰	۰	۰	۰	۰	۸۵۸
۱۲۵	دهستان زمین	۱۲۳	۲۱	۲	۷	۰	۰	۰	۳۱۴
۱۲۶	دهستان شامکان	۲۸	۷	۲	۵	۰	۰	۰	۴۸۵

جدول ش - تعداد مردم بزرگش و مسواری، دهم ختم و گاو نژاد خارجی دورگه آبادیهای استان بر حسب پستان (دنبال)

شماره محل	دوم ختم							
	گاو		گاو میش		شتر		نژاد خارجی	
	تعداد آبادی	تعداد مردم	تعداد آبادی	تعداد مردم	تعداد آبادی	تعداد مردم	تعداد آبادی	تعداد مردم
۸۵	۴۸	۱۲۷۶	۰	۰	۰	۰	۰	۰
۸۶	۱۱	۱۲۳	۰	۰	۰	۰	۰	۰
۸۷	۲	۴۲	۰	۰	۰	۰	۰	۰
۸۸	۱	۱	۰	۰	۰	۰	۰	۰
۸۹	۸	۱۲۰	۰	۰	۰	۰	۰	۰
۹۰	۷۲	۱۱۰۰	۰	۰	۰	۰	۰	۰
۹۱	۱۱	۶۲	۰	۰	۰	۰	۰	۰
۹۲	۵	۳۳۶	۰	۰	۰	۰	۰	۰
۹۳	۱۲	۸۰۸	۰	۰	۰	۰	۰	۰
۹۴	۶	۲۲۲	۰	۰	۰	۰	۰	۰
۹۵	۷۴	۱۶۱	۰	۰	۰	۰	۰	۰
۹۶	۹	۱۴۵	۰	۰	۰	۰	۰	۰
۹۷	۱۸	۱۴۶	۰	۰	۰	۰	۰	۰
۹۸	۴	۴۲	۰	۰	۰	۰	۰	۰
۹۹	۴	۴۲	۰	۰	۰	۰	۰	۰
۱۰۰	۰	۰	۰	۰	۰	۰	۰	۰
۱۰۱	۴	۵۶	۰	۰	۰	۰	۰	۰
۱۰۲	۲	۴	۰	۰	۰	۰	۰	۰
۱۰۳	۲	۵۲	۰	۰	۰	۰	۰	۰
۱۰۴	۲۶	۳۲۳	۰	۰	۰	۰	۰	۰
۱۰۵	۴	۴۱	۰	۰	۰	۰	۰	۰
۱۰۶	۳۱	۲۴۳	۰	۰	۰	۰	۰	۰
۱۰۷	۷	۳۱	۰	۰	۰	۰	۰	۰
۱۰۸	۱	۱۰۱	۰	۰	۰	۰	۰	۰
۱۰۹	۷۲	۷۶۷	۱	۳	۳	۳	۳	۳
۱۱۰	۱۵	۹۴۶	۱	۳	۳	۳	۳	۳
۱۱۱	۲	۸۰	۱	۴	۴	۴	۴	۴
۱۱۲	۵	۱۴۷	۰	۰	۰	۰	۰	۰
۱۱۳	۲	۱۶۰	۰	۰	۰	۰	۰	۰
۱۱۴	۶	۴۲۷	۰	۰	۰	۰	۰	۰
۱۱۵	۱	۱۲۳	۰	۰	۰	۰	۰	۰
۱۱۶	۱۲	۶۱۶	۰	۰	۰	۰	۰	۰
۱۱۷	۳	۲۵	۰	۰	۰	۰	۰	۰
۱۱۸	۴	۱۴۱	۰	۰	۰	۰	۰	۰
۱۱۹	۵	۱۳۲	۰	۰	۰	۰	۰	۰
۱۲۰	۵	۱۳۲	۰	۰	۰	۰	۰	۰
۱۲۱	۱۸	۸۰۸	۰	۰	۰	۰	۰	۰
۱۲۲	۰	۰	۰	۰	۰	۰	۰	۰
۱۲۳	۸	۸۹	۰	۰	۰	۰	۰	۰
۱۲۴	۳	۵	۰	۰	۰	۰	۰	۰
۱۲۵	۵	۱۱	۰	۰	۰	۰	۰	۰
۱۲۶	۱	۱	۰	۰	۰	۰	۰	۰

جدول ششم - تعداد دوم بارکش سولاری، دوم خم و گاو تراش خارجی و در درگاه آبیهای استان بر حسب میزان (دنباله)

شماره محل	تقسیمات مجریه آبجایی	تعداد آبیادی		دوم بارکش سولاری				
		کل	دارای سنگ	اسب گره اسب		ناظر استرا		
				تعداد آبیادی	تعداد دوم	تعداد آبیادی	تعداد دوم	
۱	۲	۳	۴	۵	۶	۷	۸	
۱۲۷	دهستان فروغن	۲۰	۱۲	۷	۱۴	۰	۱۱	۴۵۲
۱۲۸	دهستان کوه خمایی	۱۰۰	۴۷	۰	۰	۰	۴۵	۶۲۱
۱۲۹	بخش مرکزی	۷۵۷	۱۸۳	۲۷	۲۷۰	۱۰	۲۶	۱۲۱
۱۳۰	دهستان سلطان آباد	۶۱	۲۳	۱	۲۰۰	۲	۱۶	۱۲
۱۳۱	دهستان طوسی	۲۳۴	۲۵	۱۴	۲۷	۲	۱۴	۲۴
۱۳۲	دهستان قه به قرچی	۵۱	۲۴	۷	۱۸	۱	۱	۲۲
۱۳۳	دهستان قه به چوبی	۲۲	۴۲	۵	۱۱	۰	۰	۲۰
۱۳۴	دهستان قه به شرقی	۱۱۷	۳۶	۲	۴	۲	۲	۲۹
۱۳۵	دهستان قه به شمالی	۷۵	۱۷	۰	۰	۰	۰	۰
۱۳۶	دهستان کرابه	۱۱۵	۱۶	۰	۰	۲	۲	۸
۱۳۷	شهرستان شیروان	۱۷۱	۱۳۸	۴۹	۲۴۲	۲۱	۲۲	۸۹
۱۳۸	بخش مرکزی	۱۷۱	۱۳۸	۴۹	۲۴۲	۲۱	۲۲	۸۹
۱۳۹	دهستان شکران	۲۱	۱۶	۶	۱۹	۰	۰	۱۶
۱۴۰	دهستان حومه	۵۲	۳۹	۴	۵	۰	۰	۱۲
۱۴۱	دهستان دوین	۱۱	۶	۳	۳۸	۱	۲	۵
۱۴۲	دهستان زوارم	۲۸	۲۵	۱۰	۸۲	۴	۸	۱۱
۱۴۳	دهستان زیارت	۱۸	۱۳	۶	۲۱	۱	۱	۱۰
۱۴۴	دهستان شیخ امیر اتلر	۱۳	۱۱	۶	۲۹	۳	۴	۱۰
۱۴۵	دهستان قلچق	۱۱	۱۱	۷	۳۵	۵	۵	۹
۱۴۶	دهستان گلیان	۱۷	۱۷	۷	۱۳	۷	۱۲	۱۶
۱۴۷	شهرستان طبری	۵۸۱	۲۴۷	۲	۲	۱	۱	۲۰۰
۱۴۸	بخش دستگردان	۲۶۰	۱۰۷	۲	۲	۰	۰	۹۵
۱۴۹	دهستان دستگردان	۱۲۰	۵۴	۱	۱	۰	۰	۵۳
۱۵۰	دهستان دو محمد	۲۴	۱۸	۰	۰	۰	۰	۱۱
۱۵۱	دهستان کوه بیخاب	۱۱۶	۳۵	۱	۱	۰	۰	۳۱
۱۵۲	بخش مرکزی	۳۲۱	۱۴۰	۰	۰	۱	۱	۱۰۵
۱۵۳	دهستان اسفندقه	۲۱	۱۱	۰	۰	۰	۰	۹
۱۵۴	دهستان چرخواه	۵۷	۲۳	۰	۰	۰	۰	۹
۱۵۵	دهستان حلوان	۳۷	۱۳	۰	۰	۰	۰	۱۱
۱۵۶	دهستان حومه	۵۹	۳۰	۰	۰	۰	۰	۲۱
۱۵۷	دهستان دیهوک	۱۲۲	۵۶	۰	۰	۰	۰	۴۸
۱۵۸	دهستان کریت	۲۵	۷	۰	۰	۰	۰	۷
۱۵۹	شهرستان فردوس	۱۰۱۵	۳۶۵	۳	۴	۲	۲	۳۰۴
۱۶۰	بخش بشرویه	۳۲۹	۱۲۵	۰	۰	۰	۰	۱۱۳
۱۶۱	دهستان ارسک	۲۶	۱۳	۰	۰	۰	۰	۱۲
۱۶۲	دهستان اسفندقه	۲۰	۱۴	۰	۰	۰	۰	۱۱
۱۶۳	دهستان بشرویه	۱۳۴	۱۳	۰	۰	۰	۰	۱۳
۱۶۴	دهستان نیش آباد	۱۴	۸	۰	۰	۰	۰	۸
۱۶۵	دهستان رقه	۲۶	۱۹	۰	۰	۰	۰	۱۸
۱۶۶	دهستان ط. رجد	۲۳	۹	۰	۰	۰	۰	۷
۱۶۷	دهستان فتح آباد	۲۸	۱۵	۰	۰	۰	۰	۱۲
۱۶۸	دهستان کرند	۲۰	۱۴	۰	۰	۰	۰	۱۳
۱۶۹	دهستان نیکنان	۲۰	۱۱	۰	۰	۰	۰	۱۰
۱۷۰	دهستان هنویه	۱۸	۹	۰	۰	۰	۰	۹
۱۷۱	بخش سرایان	۳۴۴	۶۱	۳	۴	۲	۲	۵۵
۱۷۲	دهستان ارسک	۱۰۶	۱۸	۰	۰	۰	۰	۶
۱۷۳	دهستان سرایان	۱۱۴	۲۹	۰	۰	۰	۰	۱۹
۱۷۴	دهستان سه قلعه	۷۷	۳۹	۰	۰	۰	۰	۲۷

جدول ش - تعداد دام بارکش و سواری، دام شخم و گاو تراش خارجی دورگه ابدیهای استان بر حسب شهرستان (دنباله) -

شماره سطر	دام شخم									
	گاو		گاویش		شتر		تراش خارجی			
	تعداد دام	تعداد آبدی	تعداد دام	تعداد آبدی	تعداد دام	تعداد آبدی	تعداد دام	تعداد آبدی		
۱۱	۱۲	۱۳	۱۴	۱۵	۱۶	۱۷	۱۸	۱۹	۲۰	
۱۲۷	۱	۲	.	.	۶	.	.	.	۳	۱۶
۱۲۸	۹	.	.	.	۳	۱۲
۱۲۹	۲۳	۲۳۹	.	.	.	۲۳	۲۸۱	۴۳	۱۱۴۴	
۱۳۰	۲	۱	.	.	.	۱	۱۰	۵	۱۲۰	
۱۳۱	۶	۳۰۸	.	.	.	۴	۱۶	۳	۶۶	
۱۳۲	۱۱	۶۷	.	.	.	۹	۱۴۱	۱۰	۷۹۰	
۱۳۳	۶	۱۵	.	.	.	۴	۲۹	۵	۱۷	
۱۳۴	۶	۲۲	.	.	.	۳	۲۵	۱۶	۱۳۸	
۱۳۵	۱	۲	۳	
۱۳۶	۱	۱	.	.	.	۱	۱۰	۱	۱۰	
۱۳۷	۲۲	۶۶۲	.	.	.	۷۱	۶۲۰	۳۴	۱۶۶۱	
۱۳۸	۲۲	۶۶۹	.	.	.	۷۱	۶۲۰	۳۴	۱۶۶۱	
۱۳۹	۳	۷۱	.	.	.	۱	۱	۲	۳۵	
۱۴۰	۱	۲	.	.	.	۳	۱۰۷	۵	۱۸۸	
۱۴۱	۲	۵۵	۶	۸۳۲	
۱۴۲	۳	۳۳	.	.	.	۵	۸۱	۶	۵۴۲	
۱۴۳	۵	۱۵۸	.	.	.	۱	۵	۲	۱۳	
۱۴۴	۳	۷۲	.	.	.	۲	۷	۲	۳۰	
۱۴۵	۲	۸	
۱۴۶	۵	۱۲	.	.	.	۲	۳۳	۶	۶۳	
۱۴۷	۶۶	۷۳۸	.	.	۱۱	۱۸	۱۸۸	۷۳	۱۷۳۰	
۱۴۸	۲۵	۷۲۲	.	.	۲	۶	۶۲	۶۱	۸۶	
۱۴۹	۱۵	۷۷۲	.	.	۱	۵	۷۱	۱۵	۷۸	
۱۵۰	۶	۲۲	.	.	.	۱	.	۳	۸	
۱۵۱	۵	۳۱	.	.	۱	
۱۵۲	۶۳	۱۱۳	.	.	۶	۱۲	۶۵۱	۳۵	۳۱۶	
۱۵۳	۱۰	۶۳	۳	۲۲	
۱۵۴	۲	۳	۵۱	۱۲	۱۴۳	
۱۵۵	۸	۶۱	.	.	۱	۵	.	.	.	
۱۵۶	۶	۱۱	.	.	.	۵	۲۱۲	۲۶	۱۱۴۷	
۱۵۷	۲	۳۶۲	.	.	۶	۲	۱۱	۷	۵۲	
۱۵۸	۲	۱۵	.	.	.	۱	۱۰	۶	۶۶	
۱۵۹	۲۳۱	۲۸۲۲	.	.	۳	۲۱	۲۳۱	۳۶	۸۰۸	
۱۶۰	۱۰۱	۳۶۸	.	.	۱	۶	۲۸	۶۱	۶۸۲	
۱۶۱	۲۱	۷۸۱	.	.	۱	.	.	۱	۱	
۱۶۲	۲۱	۶۳	.	.	.	۳	۸۱	۵	۲۵	
۱۶۳	۶	۶۳	۲	۶۲۱	
۱۶۴	۷	۵۰۱	۷	۶۲۱	
۱۶۵	۸	۵۵۱	.	.	.	۱	۱	۷	۱۶۱	
۱۶۶	۶	۲۲	.	.	.	۱	۶	۳	۸۲	
۱۶۷	۱۰	۱۷	۷	۶۳	
۱۶۸	۵	۱۱	۵	۱۲	
۱۶۹	۷۸	۶۷۳	.	.	۳	۲	۶۵	۶	۳۳۴	
۱۷۰	۵	۶۳۸	۲	۱۲۰	
۱۷۱	۶۱	۷۰۳	
۱۷۲	۲	۳۳	.	.	۳	.	۳۱۱	۳	۳	

جدول ش - تعداد دام بارکش سولای، دام تخم و گاو نر و گاو خارجی و دودر که آبدهیهای استان بر حسب استان (دنبال)

شماره سلسله	تقسیمات مجزیه ایالتی	تعداد آبدهی		دام بارکش و سولاری					
		کل	دارای سگه	اسب گره اسب		قافله استرا			
				تعداد آبدهی	تعداد دام	تعداد آبدهی	تعداد دام		
۱	۲	۳	۴	۵	۶	۷	۸	۹	۱۰
۱۷۵	دهستان مه عبی	۴۷	۵	۲	۲	۰	۰	۰	۲۲۰
۱۷۶	بخش مرکزی	۲۴۲	۴۹	۰	۰	۰	۰	۲۶	۱۰۸۶
۱۷۷	دهستان حومه	۱۲۸	۱۹	۰	۰	۰	۰	۱۱	۲۸۱
۱۷۸	دهستان خانکوک	۱۱۴	۱۹	۰	۰	۰	۰	۱۴	۱۷۴
۱۷۹	دهستان مهرید	۱۰۰	۱۱	۰	۰	۰	۰	۱۱	۵۲۱
۱۸۰	دهستان قاشکات	۱۲۰۱	۲۷۲	۸	۱۲	۵	۷	۲۱۳	۱۳۳۸۴
۱۸۱	بخش مرکزی	۱۲۰۱	۲۷۲	۸	۱۲	۵	۷	۲۱۳	۱۳۳۸۴
۱۸۲	دهستان برکوه	۱۲۵	۲۹	۱	۳	۲	۲	۴۵	۱۶۶۶
۱۸۳	دهستان قلان-حومه	۴۹۱	۱۱۸	۲	۲	۱	۲	۲۰۲	۵۷۹۵
۱۸۴	دهستان زهان	۱۲۳	۶۰	۰	۰	۰	۰	۴۰	۱۰۰۹
۱۸۵	دهستان شاهرخت	۵۶	۱۱	۰	۰	۰	۰	۱۲	۵۳۸
۱۸۶	دهستان قندک	۳۴	۲۳	۰	۰	۰	۰	۲	۸۷۳
۱۸۷	دهستان گزنگ	۴۲	۳۰	۰	۰	۰	۰	۲۴	۱۲۶۰
۱۸۸	دهستان گزخته	۳۷	۲۶	۰	۰	۰	۰	۱۹	۶۶۹
۱۸۹	دهستان نیمه لوک	۲۸۰	۶۶	۲	۵	۰	۰	۶۰	۲۴۶۴
۱۹۰	دهستان قوچان	۶۸۰	۴۲۳	۲۲۰	۲۰۳۲	۷۱	۳۱۲	۳۱۲	۲۶۶۳
۱۹۱	بخش ساجدیوران	۱۰۰	۸۵	۷۰	۱۰۶۲	۴۹	۲۶۵	۸۲	۴۷۱۸
۱۹۲	دهستان اورغاز	۲۰	۱۹	۱۶	۳۴۴	۱۰	۸۶	۱۶	۱۰۶۸
۱۹۳	دهستان سبیرانلو	۱۹	۱۸	۱۲	۱۱۷	۱۲	۴۳	۱۸	۳۶
۱۹۴	دهستان چیرستان	۱۷	۱۵	۱۳	۹۷	۱۳	۶۷	۳۴	۵۹۹
۱۹۵	دهستان قوچخانه	۳۴	۳۳	۲۹	۶۰۴	۱۳	۶۶	۲۲	۸۰۴۱
۱۹۶	بخش مرکزی	۵۸۰	۳۳۸	۱۶۰	۹۷۰	۲۲	۴۷	۲۷۹	۲۱۵۶۶
۱۹۷	دهستان جعفر اباد سفلی	۷۱	۴۲	۲۶	۱۶۰	۴	۶	۲۱	۳۰۲۱
۱۹۸	دهستان جعفر اباد علیا	۸۲	۵۶	۱۸	۳۹	۴	۱۲	۲۴	۳۰۳۳
۱۹۹	دهستان چری	۲۶	۲۰	۸	۳۴	۲	۲	۱۹	۱۶۶۶
۲۰۰	دهستان خرن	۱۸	۱۵	۸	۲۲	۵	۱۳	۱۱	۹۹۳
۲۰۱	دهستان دولابلی	۵۸	۲۱	۸	۱۸	۰	۰	۲۹	۸۱۳
۲۰۲	دهستان دولتخانه	۷۱	۲۷	۲۵	۳۰۳	۱	۱	۲۸	۲۲۲۰
۲۰۳	دهستان شهرکده	۴۹	۲۱	۱۲	۹۰	۱	۱	۲۰	۲۳۲۷
۲۰۴	دهستان شیران	۳۹	۲۰	۷	۱۱	۰	۰	۳۰	۱۲۲۵
۲۰۵	دهستان فاروج	۴۰	۳۳	۱۱	۶۰	۲	۳	۱۸	۱۰۸۶
۲۰۶	دهستان کهنه فرود	۵۶	۳۶	۱۰	۴۱	۱	۲	۱۸	۱۴۷۰
۲۰۷	دهستان مایوان	۳۱	۲۵	۱۲	۵۲	۱	۲	۲۱	۱۳۶۶
۲۰۸	دهستان مزرع	۳۹	۳۲	۱۴	۱۴۰	۲	۷	۳۰	۱۳۲۶
۲۰۹	دهستان کاشمر	۱۰۱۶	۲۲۱	۲۸	۵۳	۹	۱۰	۳۰۳	۸۷۲۵
۲۱۰	بخش سرداسکن	۴۰۸	۱۰۵	۸	۸	۲	۲	۱۰۵	۲۵۲۷
۲۱۱	دهستان کنارشهر	۲۲۶	۷۸	۲	۲	۰	۰	۶۵	۱۰۳۹
۲۱۲	دهستان کوهپایه	۱۷۲	۲۷	۶	۶	۲	۲	۴۰	۱۴۹۸
۲۱۳	بخش ذلیل آباد	۱۱۳	۴۰	۵	۹	۱	۱	۲۶	۹۳۳
۲۱۴	دهستان برکمال	۲۱	۱۲	۰	۰	۰	۰	۱۰	۲۰۷
۲۱۵	دهستان رستاق	۶۸	۱۸	۳	۴	۱	۱	۱۶	۲۰۲
۲۱۶	دهستان شطراژ	۱۴	۱۰	۲	۵	۰	۰	۱۰	۵۳۴
۲۱۷	بخش کوه سرخ	۳۶۳	۴۰	۶	۱۲	۴	۵	۲۱	۹۳۳
۲۱۸	دهستان برکوه	۱۵۸	۱۶	۴	۱۰	۲	۳	۱۱	۱۶۶۰
۲۱۹	دهستان تکاب	۳۰۵	۲۴	۲	۲	۲	۲	۲۰	۷۸۲۷

جدول ششم - تعداد دام بارکش و سواری، دام شخم و گاو تراد خارجی دورگه آب‌دیهای استان بر حسب شهرستان (دنبال)

شماره سطر	دام شخم								شماره
	گاو		گاو میش		شتر		تراد خارجی		
	تعداد دام	تعداد آب‌ادی	تعداد دام	تعداد آب‌ادی	تعداد دام	تعداد آب‌ادی	تعداد دام	تعداد آب‌ادی	
۱۱	۱۲	۱۳	۱۴	۱۵	۱۶	۱۷	۱۸	۱۹	۲۰
۱۷۵	۴	۲۱۰	۲	۶۵	۱۰۰
۱۷۶	۳۱	۴۶۲	۱۸	۵۵	۲۹۵
۱۷۷	۷	۴۰۸	۲۰۳
۱۷۸	۲	۷	۶
۱۷۹	۵	۴۷	۷	۵۵	۸۶
۱۸۰	۹۵	۶۵۸۹	.	.	۲۷	۲	۷	۵	۴۹۸
۱۸۱	۹۵	۶۵۸۹	.	.	۲۷	۲	۷	۵	۴۹۸
۱۸۲	۷	۱۶۵	۲	۲	۴۰
۱۸۳	۳۱	۲۲۰	۱	۱	۳۸۴
۱۸۴	۸	۴۳	۲	۱	۱۳
۱۸۵	۵	۶۰
۱۸۶	۵	۱۴۹	۱	۱	۲
۱۸۷	۸	۲۶	.	.	۳۰	۱	۱	۱	۲
۱۸۸	۵	۳۰	.	.	۲	۲	.	.	۴
۱۸۹	۲۱	۵۹۷	۱	۱	۵۴
۱۹۰	۱۱۱	۶۶۲	۵۲	۹۱۵	۳۹۶۹
۱۹۱	۴۹	۸۶۸	۲	۳	۶۱
۱۹۲	۱۵	۱۷۱	۴۱
۱۹۳	۲۱	۷۰	۱۱
۱۹۴	۹	۱۱۳	۲
۱۹۵	۱۳	۵۱۲	۲	۳	۷
۱۹۶	۲۲	۲۰۴۰	۱۵	۲۱۶	۸۰۶۳
۱۹۷	۴	۵۳	۶	۱۱۱	۵۵۳
۱۹۸	۳	۶۳۱	۶	۲۰۳	۱۱۷۱
۱۹۹	۲	۷	۲	۲	۱
۲۰۰	۵	۸۱	۵
۲۰۱	۱۳	۱۲۱	۶	۷	۷۱۹
۲۰۲	۱۲	۵۶۵	۵	۲۱	۲۳
۲۰۳	۳	۵۵	۲۵	۱۳۵	۳۱۴
۲۰۴	۳	۵۵	۲	۲	۱۵
۲۰۵	۳	۱۱۳	۲	۲	۱۱۰
۲۰۶	۳	۲۱۳	۲	۲	۲۷۲
۲۰۷	۵	۲۱۳	۲	۳	۲۶
۲۰۸	۸	۲۱۳	۱۰	۱۲۱	۱۶۷
۲۰۹	۱۷	۱۹۸	۱۹	۲۰۶	۱۲۵۰
۲۱۰	۱۱	۹۹	۶	۲۴	۶۵۹
۲۱۱	۵	۴۱	۳	۱۴	۱۵۹
۲۱۲	۶	۴۸	۳	۱۰	۱۰۰
۲۱۳	۳	۹۲	۵	۵۹	۱۸۰
۲۱۴	۱	۲	۷۱
۲۱۵	۲	۹۰	۳	۲۲	۳۴
۲۱۶	۲	۳۶	۱۵
۲۱۷	۲	۳	۲	۴	۳۷۸
۲۱۸	۱	۲	۲۶۵
۲۱۹	۱	۱	۲	۳	۱۳

جدول شماره ۱۰ - تعداد دام با گاو، گوسفند، اسب، و گاو نر و گاو ماده و گاو بزرگ و گاو کوچک و گاو نر و گاو ماده و گاو بزرگ و گاو کوچک (در باره)

شماره	نوع حیوانات	تعداد آبدی						کل	
		اسب گاو آب		گاو نر		گاو ماده			
		تعداد آبدی	تعداد دام	تعداد آبدی	تعداد دام	تعداد آبدی	تعداد دام		
۱	۲	۳	۴	۵	۶	۷	۸	۹	۱۰
۲۲۰	بخش مرکزی	۱۲۲	۲۶	۹	۲۴	۲	۲	۲۱	۱۰۰۸
۲۲۱	دهستان میانولایت	۱۲۲	۲۶	۹	۲۴	۲	۲	۲۱	۱۰۰۸
۲۲۲	شهرستان آسپاد	۱۱۲۶	۲۶۵	۷	۷	۰	۰	۰	۵۴۷۵
۲۲۳	بخش بیومستان	۵۰۶	۱۰۷	۰	۰	۰	۰	۰	۱۸۳۲
۲۲۴	دهستان بیومستان	۲۷۱	۵۳	۰	۰	۰	۰	۰	۵۹۲
۲۲۵	دهستان جزین	۱۲۶	۳۴	۰	۰	۰	۰	۰	۲۲۲
۲۲۶	دهستان بیومستان	۱۰۹	۲۰	۰	۰	۰	۰	۰	۱۵۸
۲۲۷	بخش مرکزی	۶۳۰	۱۵۸	۷	۷	۰	۰	۰	۳۶۳۲
۲۲۸	دهستان بیومستان	۱۶۰	۲۶	۲	۲	۰	۰	۰	۵۱۲
۲۲۹	دهستان حومه	۲۵	۷	۰	۰	۰	۰	۰	۲۱۵
۲۳۰	دهستان دولزی	۸۵	۲۲	۵	۵	۰	۰	۰	۲۲۲
۲۳۱	دهستان زیند	۱۵۱	۳۰	۰	۰	۰	۰	۰	۱۵۸
۲۳۲	دهستان کاشک	۲۰۹	۲۳	۰	۰	۰	۰	۰	۱۱۲۲
۲۳۳	شهرستان مشهد	۱۸۱۸	۱۲۷۰	۳۵۳	۳۲۵۴	۱۱۶	۳۶۸۱	۳۶۸	۷۶۶۶
۲۳۴	بخش احمد آباد	۴۳۲	۱۲۱	۳۴	۲۰۶	۲	۲	۲	۵۰۲
۲۳۵	دهستان بیابان و لایق	۲۳۹	۱۲۷	۳۰	۱۷۵	۱	۱	۱	۱۰۵۰
۲۳۶	دهستان بیروزان	۱۰۸	۶۰	۱۱	۲۷	۱	۱	۱	۵۵
۲۳۷	دهستان سورجان	۹۵	۲۴	۲	۳	۰	۰	۰	۵۵
۲۳۸	بخش چناران	۲۷۹	۲۷۵	۲۲	۳۶۰	۳۰	۴۶۰	۱۱۲	۱۱۲
۲۳۹	دهستان بیروزی	۶۹	۵۶	۱۲	۱۷	۱	۱	۱	۴۵
۲۴۰	دهستان چناران	۱۴۲	۱۰۵	۱۸	۲۹	۲	۲	۲	۶۶
۲۴۱	دهستان جولاکی	۱۲	۱۱	۶	۲۲	۷	۲۴	۱۹	۱۱
۲۴۲	دهستان درز آب	۳۴	۶۰	۲۲	۱۸۷	۵	۵	۵	۱۵
۲۴۳	دهستان رادکان	۸۱	۴۳	۳۱	۸۵	۵	۵	۵	۳۳
۲۴۴	بخش سرخس	۱۲۲	۸۶	۳۲	۱۲۱	۳	۳	۳	۳۸
۲۴۵	دهستان سرخس	۹	۸	۳	۱۱	۰	۰	۰	۰
۲۴۶	دهستان قلعه قاضی	۲۲	۱۸	۶	۳۵	۱	۱	۱	۱۲
۲۴۷	دهستان کاشکلی	۲۲	۱۲	۶	۲۵	۲	۲	۲	۱۲
۲۴۸	دهستان مزدوران	۷۰	۴۳	۲۳	۷۷	۲	۲	۲	۱۲
۲۴۹	بخش طرقبه	۱۶۰	۱۰۹	۳۱	۱۲۷	۱۹	۲۱۵	۲۷	۲۷
۲۵۰	دهستان اردمه	۳۵	۱۶	۳	۲۲	۵	۵	۵	۵۱
۲۵۱	دهستان خاندیز	۴۰	۳۵	۸	۲۷	۳	۳	۳	۲۲
۲۵۲	دهستان طرقبه	۲۹	۲۳	۸	۳۳	۳	۳	۳	۱۲
۲۵۳	دهستان دامغان	۵۶	۳۵	۷	۳۵	۵	۵	۵	۲۲
۲۵۴	بخش فریمان	۱۹۱	۵۳	۸	۱۲	۱	۱	۱	۱۰۵
۲۵۵	دهستان فریمان	۱۹۱	۵۳	۸	۱۲	۱	۱	۱	۱۰۵
۲۵۶	بخش ولایت	۱۶۹	۱۰۵	۸۳	۱۱۶۶	۴۹	۳۴۴	۳۶	۹۶
۲۵۷	دهستان برساتره	۴۸	۲۶	۱۲	۳۸	۰	۰	۰	۲۲
۲۵۸	دهستان زاوین	۴۶	۳۱	۱۹	۳۹۱	۳۱	۱۱۱	۳۱	۳۱
۲۵۹	دهستان بیروزان	۴۵	۲۸	۱۸	۲۵۵	۲۱	۲۶۱	۲۱	۲۵
۲۶۰	دهستان لاریجان	۳۰	۲۷	۳۵	۴۹۶	۸	۶۰	۶۰	۶۰

جدول شماره ۲ - تعداد مردم بزرگش و سوازی، درم ششم و گاو نر از خارجی دور که آبادیهای استان بر حسب پستان (دنبال)

شماره سلسله	درم ششم								
	گاو		گاو میش		شتر		گاو نر از خارجی دور که		
	تعداد آدمی	تعداد مردم	تعداد آدمی	تعداد مردم	تعداد مردم	تعداد آدمی	تعداد مردم	تعداد آدمی	
۱۱	۱۲	۱۳	۱۴	۱۵	۱۶	۱۷	۱۸	۱۹	۲۰
۲۲۰	۱	۴	۱۱۹	۱۵	۵۳۲
۲۲۱	۱	۴	۱۱۹	۱۵	۵۳۲
۲۲۲	۵۶	۵۲۴	۲۱۱	۲۶۴	۲۰۸۰
۲۲۳	۱۴	۳۰۱	۱۰۱	۲۲	۲۶۶
۲۲۴	۱۱	۳۱۴	۶۲	۲۴	۱۳۰
۲۲۵	۲	۱	۴	۱۹
۲۲۶	۲	۵۰	۲۱	۴	۱۱۷
۲۲۷	۲۳	۲۷۰	۲۱۰	۲۲	۳۱۸۴
۲۲۸	۲	۵۲	۳	۱۲	۳۲۴
۲۲۹	۲	۳۲	۱۰۰	۴	۱۸۰
۲۳۰	۷	۲۱	۲۱	۳۱	۸۹۲
۲۳۱	۱۰	۲۱۶	۲۸	۲۱	۲۶۲
۲۳۲	۱۱	۲۴	۱۸	۱۴	۲۵۶
۲۳۳	۱۰۰	۲۲۷۴	.	۸	۸۲	.	۲۰۶	۲۰۶	۲۲۳۰۸
۲۳۴	۱۱	۲۷۱	۴۵	۹۵	۸۱۸۷
۲۳۵	۸	۲۷۲	۶۱۴	۲۶	۶۰۲۵
۲۳۶	۲	۴	۵۱	۱۶	۵۶۶
۲۳۷	۱	۳	۲۲	۴۳	۱۵۸۶
۲۳۸	۶۶	۸۶۴	۱۷۰۸	۱۷۸	۹۴۷۷
۲۳۹	۱	۲۵	۲۶۹	۴۳	۱۶۶۱
۲۴۰	۷	۱۸۱	۲۵۶	۳۷	۶۰۹۹
۲۴۱	۲	۲۰	۱	۶	۳۲۳
۲۴۲	۴	۱۴۶	۶۶۶	۴۳	۷۶۳۳
۲۴۳	۲	۱۲۱	۴۱۴	۲۱	۲۶۲
۲۴۴	۹	۲۴۵	۵	۷	۵۲۰۱
۲۴۵	۲	۱	۲
۲۴۶	۲	۴	۱۴۳
۲۴۷	۱	۶۰	۱	۲
۲۴۸	۸	۲۸۵	۱	۶۰۰
۲۴۹	۶	۲۲۳	۴۶۸	۶۳	۷۸۴۳
۲۵۰	۱	۱۱۰	۱۰	۴۰۸
۲۵۱	۲	۱۸۲	۴۴۹	۱۵	۵۷۹
۲۵۲	۲۰۴	۳۱	۶۷۵
۲۵۳	۲	۴۱	۶۳۱	۳۱	۶۳۶۱
۲۵۴	۴	۶۰	۲۱۷	۷۲	۲۷۸۸
۲۵۵	۴	۶۰	۲۱۷	۷۲	۲۷۸۸
۲۵۶	۲۳	۶۱۱	۵	۱۰	۱۹۷
۲۵۷	۴	۶۴	۱	۴
۲۵۸	۵	۱۶۷	۵	۴	۶۹
۲۵۹	۳۱	۲۰۴	۳	۷۲
۲۶۰	۶۱	۳۴۳	۲	۳۲

جدول ش - تعداد دوم بارکش مساری، دهم تخم و گاو تراش خارجی و دور که آب درهای استان بر حسب شهرستان (زنجان)

شماره سطر	تقسیمات جنبه ای	تعداد آبادی		دوم بارکش مساری					
		کل	درهای سنگ	رشته گره آب		قافله استرا			
				تعداد آبادی	تعداد دوم	تعداد آبادی	تعداد دوم		
۱	۲	۳	۴	۵	۶	۷	۸	۹	۱۰
۲۶۱	بخش مرکزی	۲۵۴	۲۸۹	۷۳	۲۸۲	۱۱	۳۸	۲۰۲	۴۳۳۷
۲۶۲	دهستان شادگان	۱۸۴	۱۲۸	۴۶	۲۲۸	۹	۳۶	۱۰۳	۳۲۶۳
۲۶۳	دهستان میان ولایت	۱۲۰	۱۵۱	۲۷	۴۴	۲	۲	۶۶	۱-۲۴
۲۶۴	شهرستان نیشابور	۱۳۴۳	۶۷۲	۱۶۳	۶۸۱	۴۶	۶۵۹	۵۵۸	۲۷۷۱۱
۲۶۵	بخش تخت جاده	۲۲۲	۱۶۴	۴۶	۱۳۹	۴	۴	۴۷	۶۸۰۰
۲۶۶	دهستان تخت جاده	۸۷	۶۳	۲۵	۲۳	۳	۳	۵۴	۱۸۱۵
۲۶۷	دهستان مغانکوره	۱۵۲	۳۲	۱۴	۵۱	۱	۱	۲۲	۱۸۰۱
۲۶۸	دهستان عشق آباد	۱۳۴	۷۰	۷	۱۵	۰	۰	۶	۳۸۱۱
۲۶۹	بخش زمبرخان	۱۹۴	۹۰	۲۱	۶۵	۷	۵۰	۷۷	۱۰۳۳
۲۷۰	دهستان اردوغش	۲۳	۱۵	۱۰	۳۳	۴	۴۳	۱۷	۱۸۴۵
۲۷۱	دهستان احمدی آباد	۵۷	۲۶	۶	۱۸	۰	۰	۱۸	۵۳۷
۲۷۲	دهستان زمبرخان	۱۱۴	۴۹	۵	۱۴	۳	۷	۲۳	۲۰۱۶
۲۷۳	بخش سر ولایت	۲۸۷	۱۶۱	۶۳	۴۱۴	۳۴	۴۱۳	۱۴۰	۱۱۹۸۳
۲۷۴	دهستان اریقارین	۲۵	۱۰	۶	۱۸۴	۱	۲	۱۰	۱۰۴۵
۲۷۵	دهستان مبارک مدن	۹۳	۲۳	۸	۲۸	۲	۶	۲۰	۱۷۴۹
۲۷۶	دهستان سر ولایت	۱۵۴	۷۶	۲۱	۵۲	۷	۳۱	۳۱	۷۳۷
۲۷۷	دهستان ماروسک	۱۰۱	۵۲	۲۸	۱۴۰	۱۳	۳۸۸	۴۳	۱۹۶۶
۲۷۸	بخش مرکزی	۲۸۹	۲۵۷	۳۳	۶۳	۱۱	۶۳	۳۶۱	۸۵۷
۲۷۹	دهستان دربستان	۱۹۸	۱۲۸	۹	۱۰	۰	۰	۲۰۳	۲۰۰۹
۲۸۰	دهستان ریوند	۱۲۸	۹۹	۱۶	۳۳	۴	۶	۶۹	۱۸۰۱
۲۸۱	دهستان مازول	۵۳	۳۰	۸	۲۰	۷	۶۵	۲۲	۱۴۳۷

جدول ش - تعداد دام بارگش و سوزی، دام تخم گذاری و کاد تراود خارجی دورگه آبدیهای استان بروجرد و هستان (دنبال)

شماره		دام تخم							
		کاد		کاویش		شتر		تراود خارجی	
تعداد آبدی	تعداد دام	تعداد آبدی	تعداد دام	تعداد آبدی	تعداد دام	تعداد آبدی	تعداد دام	تعداد آبدی	تعداد دام
۱۲	۵۸۴	۱۲	۶۸۹	۸۴	۰	۰	۰	۱۸۱	۱۷۷۴۶
۸	۴۱۴	۸	۴۱۳۵	۳۶	۰	۰	۰	۸۰	۸۰۸۲
۴	۱۷۰	۴	۲۷۴۶	۴۸	۰	۰	۰	۱۰۱	۹۶۶۴
۶۹	۱۲۵۷	۶۹	۳۶۶۴	۱۱۷	۱	۱	۰	۲۹۱	۳۸۱۱۱
۱۲	۲۶۶	۱۲	۱۴۹	۲۳	۰	۰	۰	۷۴	۲۶۶۵
۰	۰	۰	۱۱۱	۱۷	۰	۰	۰	۴۱	۱۷۷۷
۴	۱۲۱	۴	۲۵	۲	۰	۰	۰	۱۷	۵۶۱
۸	۱۶۰	۸	۵	۳	۰	۰	۰	۴۳	۴۷۷
۱۳	۴۴۳	۱۳	۱۶۳	۲۲	۰	۰	۰	۴۹	۴۰۶۰
۴	۲۶۶	۴	۱۹۷	۸	۰	۰	۰	۱۱	۵۳۹
۱	۳	۱	۶	۲	۰	۰	۰	۷	۳۲۱
۸	۲۲۲	۸	۲۲۸	۱۲	۰	۰	۰	۲۳	۱۲۳۷
۰	۴۶۳	۰	۶۷	۱۷	۰	۰	۰	۴۹	۵۸۴
۰	۰	۰	۷	۲	۰	۰	۰	۰	۱۱
۵	۲۹	۵	۰	۲	۰	۰	۰	۴	۱۵۸
۳۶	۲۹۵	۳۶	۴۰	۹	۰	۰	۰	۱۳	۱۴۱
۷	۳۳	۷	۱۷	۰	۰	۰	۰	۱۱	۳۲۴
۹	۵۵	۹	۱۷۱۷	۵۴	۱	۱	۰	۱۴۷	۵۸۲۹
۲	۱۲	۲	۱۰۹۳	۱۶	۰	۰	۰	۷۰	۱۲۳۲
۳	۲۴	۳	۶۳۳	۲۶	۱	۱	۰	۴۵	۱۳۴۱
۰	۰	۰	۵۴۴۱	۲۲	۰	۰	۰	۱۱	۳۴۳۱

جدول ۳ - تعداد آبادیهای دارای هر یک از امکانات، تأسیسات و ... بر حسب شهرستان در استان

شماره	شماره	تعداد آبادی		تعداد خانوار برهه بودله	شهرهای اسلامی روستایی	دفتر چاه‌مازندگی	مرکز خدمات کشاورزی و دامپروری رعیاری	مزرعه کشاورزی	دانشگاه	تقسیمات جغرافیایی	شماره
		کل	دارای سکنه								
۱	۲	۳	۴	۵	۶	۷	۸	۹	۱۰	۱۱	۱۲
۱	استان خراسان	۲۰۶۰۱	۸۷۸۹	۳۷۵۴۴۶	۴۸۸۴	۱۲۷	۵۷	۱۲۵	۲۲۴	۴۸	
۲	شهرستان امدادراین	۲۱۳	۱۶۱	۱۱۲۵۸	۱۴۱	۲	۲	۳	۲	۲	
۳	بخش پیام‌و سفی ایراد	۱۱۸	۶۱	۳۸۵۸	۴۳	۲	۲	۲	۲	۱	
۴	دهستان پیام	۴۷	۲۴	۱۸۱۹	۱۸	۰	۱	۱	۱	۱	
۵	دهستان صدقی آباد	۷۱	۳۹	۲۰۳۹	۲۳	۲	۱	۱	۱	۰	
۶	بخش مرکزی	۱۶۵	۱۳۰	۷۴۰۰	۱۰۰	۰	۱	۱	۱	۱	
۷	دهستان حومه	۳۰	۱۵	۷۷۲	۲۲	۰	۰	۰	۰	۰	
۸	دهستان رزق آباد	۶۵	۴۶	۲۲۵۵	۳۵	۰	۰	۰	۰	۱	
۹	دهستان روین	۴۲	۳۴	۲۰۸۲	۱۶	۰	۰	۰	۰	۰	
۱۰	دهستان فرطان	۳۳	۲۲	۱۱۲۲	۱۶	۰	۰	۰	۰	۰	
۱۱	دهستان میرانو	۳۵	۲۳	۱۱۱۸	۲۰	۰	۰	۰	۰	۰	
۱۲	شهرستان بجنورد	۹۵۸	۵۷۹	۳۰۶۷۶	۳۹۶	۷	۱۱	۲۴	۱۱	۷	
۱۳	بخش جاجرم	۲۲۳	۱۱۱	۳۰۳۴	۶۳	۲	۳	۸	۲	۲	
۱۴	دهستان جاجرم	۱۵۰	۷۲	۸۰۴	۱۰	۰	۰	۰	۰	۰	
۱۵	دهستان سنجو است	۳۴	۲۷	۱۱۷۸	۱۴	۰	۰	۲	۰	۰	
۱۶	دهستان شقان	۷۲	۳۸	۱۶۸۸	۲۳	۲	۱	۴	۲	۲	
۱۷	دهستان سیرات و عسارات	۳۷	۱۹	۳۲۴	۵	۰	۲	۲	۱	۰	
۱۸	بخش چرخان	۲۰۱	۱۵۰	۶۴۴۶	۹۱	۲	۲	۷	۳	۳	
۱۹	دهستان چرخان	۷۴	۴۴	۵۲۵۵	۲۲	۱	۱	۲	۱	۱	
۲۰	دهستان حصارچه	۴۶	۴۱	۷۲۳	۲۳	۰	۰	۰	۰	۰	
۲۱	دهستان کینان	۳۰	۲۴	۱۱۸۹	۱۵	۰	۱	۲	۱	۱	
۲۲	دهستان شخودلی	۵۱	۴۳	۲۰۰۲	۲۲	۱	۱	۲	۱	۱	
۲۳	بخش ماسه و سملقان	۱۶۱	۱۴۳	۷۶۳۸	۱۰۲	۲	۴	۷	۴	۲	
۲۴	دهستان سملقان	۶۹	۵۸	۴۲۶۵	۴۳	۱	۲	۳	۲	۰	
۲۵	دهستان ماسه	۱۱۲	۸۵	۲۲۷۲	۶۱	۱	۲	۴	۲	۲	
۲۶	بخش مرکزی	۲۲۳	۱۷۵	۸۷۲۸	۱۴۱	۱	۱	۲	۱	۰	
۲۷	دهستان چناران	۳۰	۱۶	۲۶۰۵	۱۵	۰	۰	۰	۰	۰	
۲۸	دهستان حومه	۱۰۷	۶۹	۴۱۰۷	۶۳	۰	۰	۰	۰	۰	
۲۹	دهستان تسبار	۴۹	۳۵	۵۱۵۵	۴۳	۰	۰	۱	۰	۰	
۳۰	دهستان شرمخان	۵۷	۴۵	۲۰۶۱	۳۵	۰	۰	۱	۰	۰	
۳۱	شهرستان بیرجند	۴۳۰۲	۱۲۲۱	۲۱۷۲۱	۱۳۱	۱۸	۳	۲۸	۱۳	۲	
۳۲	بخش خوسف	۶۷۸	۳۲۷	۱۵۹۴	۱۲۲	۱	۰	۴	۰	۰	
۳۳	دهستان بیراگوه	۱۱۶	۴۱	۷۲۱	۱۸	۰	۰	۰	۰	۰	
۳۴	دهستان خوسف	۲۹۸	۱۵۳	۲۷۷۷	۶۲	۱	۰	۰	۰	۰	
۳۵	دهستان قیس آباد	۳۶۴	۱۴۳	۱۴۴۳	۴۳	۰	۰	۰	۰	۰	
۳۶	بخش درمیان	۷۴۱۷	۵۳۰	۱۷۴۵۸	۲۲۰	۱۲	۱	۲۳	۱	۰	
۳۷	دهستان درج	۱۵۳	۶۴	۱۲۳۵	۲۷	۰	۰	۰	۰	۰	
۳۸	دهستان درمیان	۱۰۵	۷۸	۲۲۲۲	۲۶	۱	۱	۰	۰	۰	
۳۹	دهستان شادخانات	۵۶۰	۱۳۲	۵۸۴۲	۷۱	۲	۰	۰	۰	۰	
۴۰	دهستان دیبم‌مهریسا	۱۴۲	۱۰۴	۳۱۴۳	۲۷	۰	۰	۰	۰	۰	
۴۱	دهستان دمرودگان	۲۲	۲۱	۲۴۶	۷	۰	۰	۰	۰	۰	
۴۲	دهستان دومن آباد	۴۲۵	۱۳۱	۳۰۱۰	۲۲	۶	۰	۰	۰	۱	

جدول ج - تعداد آلودگی‌های دارای شرکت‌ها از امکانات، تأسیسات و... بر حسب استان در استان (دنباله)

شماره سطر	شرکت تعاونی روستایی	شرکت تعاونی تولید کشاورزی	شرکت تعاونی عشایری	شرکت تعاونی صیادی	فرهنگگاه تعاونی روستایی	نفت فروش	بزرگ فروش	کارزینل فرودگاه	تعمیرگاه ماشین‌آلات کشاورزی	فرهنگگاه (نقطه) ماشین‌آلات کشاورزی	تعمیرگاه ماشین‌آلات کشاورزی	تعمیرگاه مشاوری	تعمیرگاه نیروگاه	تعمیرگاه کشاورزی	تعداد
۱۳	۱۲	۱۱	۱۰	۹	۸	۷	۶	۵	۴	۳	۲	۱	۰	۰	۱۲
۱	۸۱۵	۲۱	۱۲	۰	۱۲۵۶	۳۰۴۵	۲۶۰	۵۶۶	۱۸۷	۴۸	۲۱۰	۰	۰	۰	۱۱۸
۲	۲۲	۱	۰	۰	۲۸	۴۳	۱	۱۳	۶	۲	۷	۰	۰	۰	۴
۳	۴	۰	۰	۰	۱۱	۱۱	۱	۷	۴	۲	۴	۰	۰	۰	۰
۴	۳	۰	۰	۰	۸	۶	۰	۴	۳	۱	۲	۰	۰	۰	۰
۵	۱	۰	۰	۰	۲	۵	۱	۳	۱	۱	۱	۰	۰	۰	۰
۶	۱۸	۱	۰	۰	۲۷	۲۷	۰	۶	۲	۰	۲	۰	۰	۰	۴
۷	۴	۰	۰	۰	۴	۵	۰	۰	۰	۰	۰	۰	۰	۰	۱
۸	۷	۰	۰	۰	۱۱	۱۴	۰	۲	۱	۰	۲	۰	۰	۰	۱
۹	۲	۰	۰	۰	۵	۷	۰	۲	۰	۰	۰	۰	۰	۰	۱
۱۰	۵	۱	۰	۰	۴	۵	۰	۱	۱	۰	۱	۰	۰	۰	۱
۱۱	۰	۰	۰	۰	۳	۱	۰	۰	۰	۰	۰	۰	۰	۰	۰
۱۲	۶۶	۰	۲	۰	۶۱	۱۵۷	۱۳	۹۷	۶۱	۷	۲۸	۰	۰	۰	۱۱
۱۳	۱۰	۰	۰	۰	۵۱	۲۵	۱	۳۱	۴	۱	۵	۰	۰	۰	۱
۱۴	۰	۰	۰	۰	۲	۳	۱	۲	۰	۰	۱	۰	۰	۰	۰
۱۵	۱	۰	۰	۰	۵	۷	۰	۵	۱	۰	۱	۰	۰	۰	۰
۱۶	۲	۰	۰	۰	۶	۱۴	۰	۵	۲	۱	۲	۰	۰	۰	۱
۱۷	۲	۰	۰	۰	۱	۱	۰	۱	۱	۰	۰	۰	۰	۰	۱
۱۸	۱۸	۲	۱	۰	۲۳	۵۳	۱۱	۶۶	۵	۴	۸	۰	۰	۰	۱
۱۹	۶	۰	۰	۰	۸	۱۶	۴	۱۰	۳	۲	۳	۰	۰	۰	۱
۲۰	۳	۰	۱	۰	۷	۷	۲	۵	۰	۰	۰	۰	۰	۰	۰
۲۱	۲	۰	۰	۰	۲	۱۱	۱	۲	۰	۰	۰	۰	۰	۰	۰
۲۲	۳	۰	۰	۰	۱۰	۱۹	۴	۳۴	۲	۲	۳	۰	۰	۰	۰
۲۳	۱۹	۲	۱	۰	۲۲	۳۱	۱	۶۲	۶	۲	۱۰	۰	۰	۰	۸
۲۴	۱۰	۱	۱	۰	۱۰	۵۱	۱	۱۰	۴	۱	۴	۰	۰	۰	۶
۲۵	۰	۱	۰	۰	۲۱	۶۱	۰	۶۱	۲	۱	۶	۰	۰	۰	۲
۲۶	۲۲	۰	۰	۰	۱۱	۴۳	۰	۳۳	۳	۰	۵	۰	۰	۰	۱
۲۷	۲	۰	۰	۰	۵	۷	۰	۴	۰	۰	۰	۰	۰	۰	۰
۲۸	۱۱	۰	۰	۰	۱۵	۲۱	۰	۱۱	۲	۰	۲	۰	۰	۰	۰
۲۹	۳	۰	۰	۰	۵	۹	۰	۵	۰	۰	۱	۰	۰	۰	۱
۳۰	۰	۰	۰	۰	۶	۹	۰	۱	۰	۰	۱	۰	۰	۰	۱
۳۱	۳۶	۱	۰	۰	۲۵	۳۴۰	۴۶	۶۶	۴۱	۱	۱۳	۰	۰	۰	۱۰
۳۲	۲۱	۱	۰	۰	۱۷	۴۳	۸	۱۱	۴	۰	۳	۰	۰	۰	۳
۳۳	۳	۰	۰	۰	۲	۷	۰	۱	۰	۰	۰	۰	۰	۰	۱
۳۴	۸	۱	۰	۰	۸	۲۳	۷	۸	۲	۰	۳	۰	۰	۰	۲
۳۵	۰	۰	۰	۰	۶	۱۱	۱	۲	۱	۰	۰	۰	۰	۰	۲
۳۶	۴۳	۰	۰	۰	۶۳	۱۵۹	۲۰	۴۶	۵	۱	۸	۰	۰	۰	۳
۳۷	۱	۰	۰	۰	۳	۱۰	۳	۱	۰	۰	۱	۰	۰	۰	۰
۳۸	۵	۰	۰	۰	۷	۳۴	۱	۳	۰	۰	۱	۰	۰	۰	۰
۳۹	۵۱	۰	۰	۰	۶۱	۵۵	۷	۱۸	۲	۰	۱	۰	۰	۰	۲
۴۰	۹	۰	۰	۰	۱۰	۴۵	۷	۱۰	۲	۱	۲	۰	۰	۰	۰
۴۱	۱	۰	۰	۰	۰	۰	۰	۰	۰	۰	۰	۰	۰	۰	۱
۴۲	۱۱	۰	۰	۰	۳۱	۵۵	۲	۷	۱	۰	۲	۰	۰	۰	۱

جدول ج - تعداد آبادیهای دارای هر یک از امکانات نامیسیات عمومی بر حسب شهرستان در استان (در سال)

شماره سطر	تقسیمات جغرافیایی	تعداد آبادی		شماره ایستگاه	دفتر جهاد سازندگی	مرکز خدمات بهداشتی	مركز بهداشتی	دانشگاه	ایستگاه
		کل	دارای سکن						
۱	۲	۳	۴	۵	۶	۷	۸	۹	۱۰
۴۳	بخش مرکزی	۱۳۰۸	۴۱۱	۱۵۵	۲	۱	۱	۱۲	۱
۴۴	دهستان القور	۴۳۳	۱۱۸	۶۴	۲	۰	۰	۰	۰
۴۵	دهستان شهاباد	۲۴۲	۱۷۵	۲۲	۰	۰	۰	۱۲	۰
۴۶	دهستان شارجان	۵۳۲	۱۱۱	۵۹	۰	۱	۱	۰	۰
۴۷	بخش مهابدان	۹۰۰	۴۴۳	۱۲۱	۳	۱	۰	۰	۰
۴۸	دهستان بركه	۵۰	۲۸	۱۳	۰	۰	۰	۰	۰
۴۹	دهستان برم بران	۲۲	۲۲	۲	۰	۰	۰	۰	۰
۵۰	دهستان بندان	۲۴	۲۰	۵	۰	۰	۰	۰	۰
۵۱	دهستان چاهان	۱۰۲	۶۷	۱۰۲	۰	۰	۰	۰	۰
۵۲	دهستان شوسف	۹۳	۴۷	۱۷	۲	۰	۰	۰	۰
۵۳	دهستان عربخانه	۲۱۰	۹۸	۵۰	۱	۰	۰	۰	۰
۵۴	دهستان مریغان	۹۰	۵۳	۷	۰	۰	۰	۰	۰
۵۵	دهستان نه	۲۹۹	۱۱۳	۳۰	۰	۱	۰	۰	۰
۵۶	شهرستان شاپور	۵۱۳	۲۵۹	۱۰۶	۴	۲	۳	۶	۲
۵۷	بخش مرکزی	۵۱۳	۲۵۹	۱۰۶	۴	۲	۳	۶	۲
۵۸	دهستان بیلاولایت	۱۴۳	۸۷	۵۵	۳	۱	۱	۴	۲
۵۹	دهستان پایینولایت	۲۳۸	۱۰۵	۲۵	۱	۱	۱	۰	۰
۶۰	دهستان میانولایت	۱۲۲	۲۲	۲۲	۰	۰	۰	۲	۰
۶۱	شهرستان تربت حیدریه	۲۴۱۰	۸۹۹	۴۳۹	۷	۱	۳	۲۶	۲
۶۲	بخش بیابک	۲۰۱	۱۹	۱۳	۰	۰	۰	۴	۰
۶۳	دهستان بیابک	۲۰۱	۱۹	۱۳	۰	۰	۰	۴	۰
۶۴	بخش خواف	۳۷۱	۱۳۴	۹۲	۱	۰	۰	۱	۰
۶۵	دهستان بیلاخواف	۱۰۱	۳۸	۲۶	۰	۰	۰	۱	۰
۶۶	دهستان پایینخواف	۶۹	۲۹	۱۹	۰	۰	۰	۰	۰
۶۷	دهستان جلدهروزن	۱۱۸	۲۹	۲۳	۱	۰	۰	۰	۰
۶۸	دهستان میانخواف	۸۳	۳۸	۲۴	۰	۰	۰	۰	۰
۶۹	بخش رشتخوار	۲۸۴	۸۱	۶۰	۱	۰	۰	۴	۱
۷۰	دهستان رشتخوار	۱۱۸	۴۱	۲۲	۰	۰	۰	۱	۱
۷۱	دهستان سندان	۱۶۶	۴۰	۲۸	۱	۰	۰	۳	۰
۷۲	بخش فیض آباد	۳۲۱	۲۱۴	۷۲	۰	۰	۰	۲	۰
۷۳	دهستان ازبند	۴۴	۱۱	۱۰	۰	۰	۰	۲	۰
۷۴	دهستان محولات	۲۷۷	۲۰۳	۱۷	۰	۰	۰	۰	۰
۷۵	بخش کدکن	۶۵۰	۱۶۶	۱۱۱	۳	۱	۳	۱	۱
۷۶	دهستان بیلاوخ	۱۹۳	۵۷	۴۲	۰	۰	۰	۰	۰
۷۷	دهستان پارسنوخ	۸۱	۲۴	۲۰	۰	۰	۰	۰	۰
۷۸	دهستان رخ	۱۱۶	۴۰	۲۴	۱	۰	۰	۰	۰
۷۹	دهستان کدکن	۱۴۷	۱۷	۹	۰	۰	۰	۰	۰
۸۰	دهستان میانرخ	۱۱۳	۲۸	۱۶	۱	۱	۱	۱	۱
۸۱	بخش مرکزی	۵۸۳	۲۸۵	۱۳۶	۳	۰	۰	۱۴	۰
۸۲	دهستان بیلاولایت	۱۰۲	۴۸	۳۴	۰	۰	۰	۲	۰
۸۳	دهستان پایینولایت	۱۵۰	۱۰۰	۲۳	۱	۰	۰	۱۱	۰
۸۴	دهستان زاوه	۳۲۱	۱۳۷	۷۰	۲	۰	۰	۱	۰

جدول ج - تعداد آلوده‌های دل‌های هر یک از امکانات، تأسیسات و... بر حسب استان در استان (دنباله)

شماره سطر	شرکت تعاونی رستایی	شرکت تعاونی تولید کشاورزی	شرکت تعاونی کشاورزی	شرکت تعاونی صنای	فروشگاه تعاونی رستایی	نفت فروش	بزرگساز فروش	کازینو فروش	تعمیرگاه ماشین‌آلات کشاورزی	فروشگاه لوازم و قطعات ماشین‌آلات کشاورزی	تعمیرگاه ماشین‌آلات کشاورزی	تعمیرگاه مشاور سختی	تعمیرگاه نورد پایکوبی	انبار عمومی محصولات کشاورزی
۲۵	۱۱	۱۲	۱۳	۱۴	۱۵	۱۶	۱۷	۱۸	۱۹	۲۰	۲۱	۲۲	۲۳	۲۴
۴۳	۲۷	۰	۰	۰	۲۶	۸۱	۹	۱۱	۰	۰	۰	۰	۰	۱
۴۴	۱۳	۰	۰	۰	۱۲	۳۵	۷	۶	۰	۰	۰	۰	۰	۰
۴۵	۶	۰	۰	۰	۱۳	۱۳	۰	۱	۰	۰	۰	۰	۰	۱
۴۶	۸	۰	۰	۰	۱۰	۲۲	۲	۴	۰	۰	۰	۰	۰	۰
۴۷	۱۱	۵	۰	۰	۲۹	۵۹	۹	۸	۴	۰	۲	۰	۰	۲
۴۸	۱	۰	۰	۰	۲	۷	۱	۰	۰	۰	۰	۰	۰	۰
۴۹	۲	۰	۰	۰	۲	۲	۱	۰	۰	۰	۰	۰	۰	۰
۵۰	۱	۰	۰	۰	۴	۳	۰	۱	۱	۰	۰	۰	۰	۰
۵۱	۰	۰	۰	۰	۱	۱	۰	۰	۰	۰	۰	۰	۰	۰
۵۲	۱	۰	۰	۰	۳	۵	۱	۰	۰	۰	۰	۰	۰	۰
۵۳	۱	۰	۰	۰	۷	۲۰	۲	۴	۲	۰	۱	۰	۰	۰
۵۴	۱	۰	۰	۰	۳	۴	۱	۱	۰	۰	۰	۰	۰	۰
۵۵	۴	۰	۰	۰	۹	۱۷	۳	۲	۰	۰	۰	۰	۰	۱
۵۶	۹	۰	۰	۰	۲۳	۴۱	۲	۱۲	۴	۱	۵	۰	۰	۵
۵۷	۹	۰	۰	۰	۲۳	۴۱	۲	۱۲	۴	۱	۵	۰	۰	۵
۵۸	۳	۰	۰	۰	۱۶	۱۹	۲	۷	۱	۱	۴	۰	۰	۱
۵۹	۳	۰	۰	۰	۳	۷	۰	۲	۱	۰	۱	۰	۰	۲
۶۰	۳	۰	۰	۰	۴	۱۵	۰	۳	۰	۰	۰	۰	۰	۲
۶۱	۵۲	۰	۰	۰	۱۶۲	۲۲۵	۲۳	۸۶	۳۶	۱۰	۲۵	۰	۰	۱۱
۶۲	۳	۰	۰	۰	۹	۱۱	۰	۴	۰	۰	۰	۰	۰	۰
۶۳	۲	۰	۰	۰	۹	۱۱	۰	۴	۰	۰	۰	۰	۰	۰
۶۴	۱۱	۰	۰	۰	۲۳	۴۷	۱۵	۱۰	۳	۲	۳	۰	۰	۱
۶۵	۴	۰	۰	۰	۱۰	۱۶	۲	۵	۱	۲	۲	۰	۰	۱
۶۶	۳	۰	۰	۰	۲	۱۰	۶	۲	۱	۱	۱	۰	۰	۰
۶۷	۲	۰	۰	۰	۶	۱۰	۶	۲	۰	۰	۰	۰	۰	۰
۶۸	۲	۰	۰	۰	۴	۱۱	۱	۱	۰	۰	۰	۰	۰	۰
۶۹	۷	۰	۰	۰	۲۰	۲۸	۳	۱۰	۶	۱	۳	۰	۰	۱
۷۰	۳	۰	۰	۰	۸	۱۲	۰	۲	۱	۰	۰	۰	۰	۱
۷۱	۴	۰	۰	۰	۱۲	۱۶	۳	۸	۱	۵	۳	۰	۰	۱
۷۲	۳	۰	۰	۰	۱۲	۱۶	۳	۱۲	۲	۰	۱	۰	۰	۰
۷۳	۱	۰	۰	۰	۵	۶	۱	۳	۰	۰	۰	۰	۰	۰
۷۴	۲	۰	۰	۰	۷	۱۰	۲	۱۰	۲	۲	۱	۰	۰	۰
۷۵	۹	۰	۰	۰	۳۶	۵۷	۱۲	۱۷	۵	۳	۸	۰	۰	۶
۷۶	۳	۰	۰	۰	۶	۹	۳	۳	۲	۱	۶	۰	۰	۵
۷۷	۲	۰	۰	۰	۱۱	۱۷	۲	۵	۱	۰	۱	۰	۰	۰
۷۸	۱	۰	۰	۰	۶	۱۱	۲	۵	۱	۱	۰	۰	۰	۰
۷۹	۱	۰	۰	۰	۶	۱۰	۲	۲	۰	۰	۰	۰	۰	۱
۸۰	۳	۰	۰	۰	۴	۱۰	۲	۲	۱	۱	۱	۰	۰	۱
۸۱	۲۰	۰	۰	۰	۶۲	۶۶	۹	۳۲	۱۰	۴	۱۰	۰	۰	۲
۸۲	۳	۰	۰	۰	۱۶	۱۵	۰	۳	۱	۱	۳	۰	۰	۲
۸۳	۴	۰	۰	۰	۹	۱۰	۱	۵	۱	۰	۱	۰	۰	۲
۸۴	۱	۰	۰	۰	۱۳	۱۳	۸	۲۴	۷	۳	۶	۰	۰	۱

جدول ج - تعداد آبادیهای دارای هر یک از امکانات تأسیساتی... بر حسب شهرستان در استان (دنبال)

شماره سطر	تقسیمات خرفه‌ای	تعداد آبادی		تعداد خانوار برهه مجرد	شماره ایستگاه روستایی	دفتر جهاد سازندگی	مرکز خدمات کشاورزی و دامپروری و عشایری	مرکز کشاورزی و دامپروری	ایستگاه آبگرمایی	شماره
		کل	دارای سنگ							
۱	۲	۳	۴	۵	۶	۷	۸	۹	۱۰	۱۱
۸۵	شهرستان شریعت‌شاه	۷۲۷	۵۴۴	۱۶۰۹۸	۲۴۱	۶	۳	۴	۲۲	۱
۸۶	بخش چابک‌آباد	۱۶۵	۱۱۷	۴۸۰۸	۹۷	۲	۰	۰	۱۸	۰
۸۷	دهستان چغت‌آباد	۵۴	۳۶	۱۱۶۴	۲۲	۲	۰	۰	۹	۰
۸۸	دهستان صالح‌آباد	۳۶	۲۷	۱۳۰۱	۲۲	۰	۰	۰	۹	۰
۸۹	دهستان ۱۸ عهده‌مقام	۷۵	۵۴	۲۳۲۳	۴۲	۰	۰	۰	۹	۰
۹۰	بخش مرکزی	۵۷۲	۴۲۷	۱۱۶۹۰	۳۴۱	۴	۳	۴	۴	۱
۹۱	دهستان بیلاچام	۲۴۱	۱۷۴	۳۹۶۰	۴۷	۱	۲	۲	۱	۰
۹۲	دهستان بیابین‌چام	۹۳	۶۰	۲۵۲۳	۴۳	۱	۱	۱	۱	۰
۹۳	دهستان میان‌چام	۲۴۸	۱۶۱	۴۸۰۷	۵۴	۲	۰	۰	۲	۰
۹۴	شهرستان درگز	۲۱۸	۱۷۱	۵۷۳۳	۱۱۰	۱	۱	۱	۰	۰
۹۵	بخش چابکلو	۸۲	۶۴	۳۰۵۴	۲۷	۱	۱	۱	۰	۰
۹۶	دهستان قریاتلو	۵۰	۳۹	۱۲۹۵	۲۲	۱	۱	۱	۰	۰
۹۷	دهستان میان‌کوه	۲۲	۲۵	۷۵۹	۱۴	۰	۰	۰	۰	۰
۹۸	بخش لطف‌آباد	۱۹	۱۶	۸۷۷	۱۳	۰	۰	۰	۰	۰
۹۹	دهستان قلعه‌خاتم	۱۱	۹	۴۸۹	۶	۰	۰	۰	۰	۰
۱۰۰	دهستان لطف‌آباد	۸	۷	۲۸۸	۷	۰	۰	۰	۰	۰
۱۰۱	بخش مرکزی	۳۶	۲۸	۵۰۹	۱۶	۰	۰	۰	۰	۰
۱۰۲	دهستان صیدآباد	۶۰	۴	۱۵۳	۶	۰	۰	۰	۰	۰
۱۰۳	دهستان گلخندان	۲۶	۱۹	۲۵۶	۱۰	۰	۰	۰	۰	۰
۱۰۴	بخش توخندان	۸۱	۷۱	۲۳۰۳	۴۴	۰	۰	۰	۰	۰
۱۰۵	دهستان تکابیه	۲۰	۱۸	۶۴۳	۹	۰	۰	۰	۰	۰
۱۰۶	دهستان درون‌دور	۳۱	۲۸	۷۵۹	۱۷	۰	۰	۰	۰	۰
۱۰۷	دهستان ۵ تهرچهار	۷	۷	۱۷۱	۶	۰	۰	۰	۰	۰
۱۰۸	دهستان توخندان	۲۳	۱۸	۷۲۳	۱۲	۰	۰	۰	۰	۰
۱۰۹	شهرستان سرزوار	۷۱۸	۵۴۳	۳۴۳۶۰	۳۳۲	۱۱	۱۰	۱۱	۲۲	۲
۱۱۰	بخش چغتای	۵۲۳	۳۴۱	۱۱۲۷۰	۹۳	۱	۲	۲	۵	۰
۱۱۱	دهستان بیلاچیرین	۱۱۶	۷۷	۲۴۸۵	۳۱	۱	۱	۱	۲	۰
۱۱۲	دهستان بربر‌آکوه	۱۷۳	۳۰	۲۸۷۸	۲۰	۰	۰	۰	۰	۰
۱۱۳	دهستان بیابین‌جوین	۲۸	۹	۶۵۳	۶	۰	۰	۰	۰	۰
۱۱۴	دهستان چغتای	۱۰۲	۲۰	۸۳۷	۷	۰	۰	۰	۰	۰
۱۱۵	دهستان حکم‌آباد	۳۲	۹	۱۲۳۳	۸	۰	۱	۱	۱	۰
۱۱۶	دهستان میان‌جوین	۷۲	۲۲	۲۱۸۴	۱۸	۰	۱	۲	۲	۰
۱۱۷	بخش داورزن	۲۲۵	۹۶	۶۰۶۲	۳۸	۳	۲	۲	۷	۲
۱۱۸	دهستان بیاکشیرین	۷۶	۱۶	۱۰۴۹	۱۳	۱	۱	۱	۲	۰
۱۱۹	دهستان کلاه	۷۴	۳۳	۱۴۱۷	۱۳	۱	۰	۰	۱	۰
۱۲۰	دهستان مریشان	۷۵	۲۰	۱۴۴۰	۱۲	۱	۱	۱	۴	۰
۱۲۱	بخش ششم	۶۸۳	۱۵۹	۹۲۲۰	۱۱۹	۴	۵	۵	۱۵	۰
۱۲۲	دهستان تکاب‌کوه‌میش	۱۱۲	۱۳	۱۸۸۰	۱۳	۰	۰	۰	۰	۰
۱۲۳	دهستان خواشد	۳۲۷	۳۵	۱۷۴۶	۲۵	۱	۱	۱	۲	۰
۱۲۴	دهستان ربیع‌شامات	۷۳	۱۴	۱۱۶۹	۱۳	۲	۱	۱	۱	۰
۱۲۵	دهستان زهن	۱۲۳	۳۱	۱۹۵۸	۲۳	۰	۰	۰	۰	۰
۱۲۶	دهستان شادگان	۲۸	۷	۶۵۵	۷	۰	۰	۰	۰	۰

نصت و دو

جدول ج - تعداد آلوده‌های دل‌های هر یک از امکانات تأسیسات و... بر حسب شهرستان در استان (دنباله)

شماره سطر	شرکت تعاونی رستایی	شرکت تعاونی تولید کننده	شرکت تعاونی عشایری	شرکت تعاونی صیادی	فرهنگه تعاونی رستایی	نقشه فروش	تجزیه فروش	کارزین فروش	تعمیرگاه باشین آلات کشاورزی	فرهنگه (ولاد) و قطعات باشین آلات کشاورزی	تعمیرگاه باشین آلات کشاورزی	مشاور سرمه‌ای	تعمیرگاه فردی	تعمیرگاه فردی	تعمیرگاه فردی	تعمیرگاه فردی	تعمیرگاه فردی
۱۵	۱۶	۱۷	۱۸	۱۹	۲۰	۲۱	۲۲	۲۳	۲۴	۲۵	۲۶	۲۷	۲۸	۲۹	۳۰	۳۱	۳۲
۸۵	۲۴	۰	۰	۰	۴۱	۶۱	۵	۱۱	۶	۰	۶	۰	۰	۰	۰	۰	۰
۸۶	۸	۰	۰	۰	۱۰	۱۲	۰	۶	۱	۰	۱	۰	۰	۰	۰	۰	۰
۸۷	۲	۰	۰	۰	۳	۲	۰	۱	۱	۰	۱	۰	۰	۰	۰	۰	۰
۸۸	۳	۰	۰	۰	۴	۳	۰	۲	۰	۰	۰	۰	۰	۰	۰	۰	۰
۸۹	۲	۰	۰	۰	۶	۶	۰	۲	۰	۰	۰	۰	۰	۰	۰	۰	۰
۹۰	۱۶	۰	۰	۰	۳۱	۴۹	۵	۵	۵	۰	۵	۰	۰	۰	۰	۰	۰
۹۱	۸	۰	۰	۰	۱۲	۱۹	۱	۱	۱	۰	۱	۰	۰	۰	۰	۰	۰
۹۲	۲	۰	۰	۰	۶	۷	۱	۱	۲	۰	۲	۰	۰	۰	۰	۰	۰
۹۳	۶	۰	۰	۰	۱۲	۲۲	۳	۳	۱	۰	۱	۰	۰	۰	۰	۰	۰
۹۴	۱۷	۰	۰	۰	۳۱	۵۲	۰	۴	۲	۰	۲	۰	۰	۰	۰	۰	۰
۹۵	۵	۰	۰	۰	۱۰	۱۷	۰	۲	۲	۰	۲	۰	۰	۰	۰	۰	۰
۹۶	۲	۰	۰	۰	۵	۱۰	۰	۱	۱	۰	۱	۰	۰	۰	۰	۰	۰
۹۷	۳	۰	۰	۰	۵	۷	۰	۱	۱	۰	۱	۰	۰	۰	۰	۰	۰
۹۸	۳	۰	۰	۰	۶	۹	۰	۱	۰	۰	۰	۰	۰	۰	۰	۰	۰
۹۹	۲	۰	۰	۰	۴	۵	۰	۱	۰	۰	۰	۰	۰	۰	۰	۰	۰
۱۰۰	۱	۰	۰	۰	۲	۴	۰	۰	۰	۰	۰	۰	۰	۰	۰	۰	۰
۱۰۱	۳	۰	۰	۰	۲	۶	۰	۰	۰	۰	۰	۰	۰	۰	۰	۰	۰
۱۰۲	۰	۰	۰	۰	۱	۱	۰	۰	۰	۰	۰	۰	۰	۰	۰	۰	۰
۱۰۳	۳	۰	۰	۰	۱	۵	۰	۰	۰	۰	۰	۰	۰	۰	۰	۰	۰
۱۰۴	۶	۰	۰	۰	۱۲	۲۰	۰	۱	۰	۰	۱	۰	۰	۰	۰	۰	۰
۱۰۵	۴	۰	۰	۰	۳	۵	۰	۱	۰	۰	۰	۰	۰	۰	۰	۰	۰
۱۰۶	۰	۰	۰	۰	۵	۶	۰	۰	۰	۰	۰	۰	۰	۰	۰	۰	۰
۱۰۷	۰	۰	۰	۰	۵	۲	۰	۰	۰	۰	۰	۰	۰	۰	۰	۰	۰
۱۰۸	۲	۰	۰	۰	۲	۷	۰	۰	۰	۰	۰	۰	۰	۰	۰	۰	۰
۱۰۹	۶۱	۲	۰	۰	۱۱۸	۱۵۷	۶۵	۶۱	۲۶	۸	۲۶	۰	۰	۰	۰	۰	۰
۱۱۰	۱۷	۱	۰	۰	۲۷	۵۱	۳۴	۳۱	۱۷	۶	۱۵	۰	۰	۰	۰	۰	۰
۱۱۱	۳	۰	۰	۰	۱۲	۱۲	۱۲	۶	۲	۲	۶	۰	۰	۰	۰	۰	۰
۱۱۲	۲	۰	۰	۰	۱۰	۳۱	۹	۱۰	۱	۰	۱	۰	۰	۰	۰	۰	۰
۱۱۳	۴	۰	۰	۰	۰	۲	۱	۲	۳	۰	۲	۰	۰	۰	۰	۰	۰
۱۱۴	۰	۰	۰	۰	۲	۶	۰	۲	۰	۰	۲	۰	۰	۰	۰	۰	۰
۱۱۵	۲	۱	۰	۰	۶	۶	۲	۴	۱	۱	۱	۰	۰	۰	۰	۰	۰
۱۱۶	۵	۰	۰	۰	۷	۱۰	۶	۷	۲	۲	۶	۰	۰	۰	۰	۰	۰
۱۱۷	۱۱	۱	۰	۰	۱۸	۲۸	۷	۹	۱	۰	۱	۰	۰	۰	۰	۰	۰
۱۱۸	۱	۰	۰	۰	۵	۶	۲	۲	۱	۰	۱	۰	۰	۰	۰	۰	۰
۱۱۹	۴	۰	۰	۰	۶	۱۰	۴	۴	۰	۰	۰	۰	۰	۰	۰	۰	۰
۱۲۰	۶	۰	۰	۰	۷	۱۲	۱	۳	۰	۰	۰	۰	۰	۰	۰	۰	۰
۱۲۱	۱۳	۰	۰	۰	۲۰	۳۵	۱۲	۸	۴	۰	۴	۰	۰	۰	۰	۰	۰
۱۲۲	۰	۰	۰	۰	۴	۴	۰	۲	۰	۰	۰	۰	۰	۰	۰	۰	۰
۱۲۳	۳	۰	۰	۰	۷	۹	۰	۱	۰	۰	۰	۰	۰	۰	۰	۰	۰
۱۲۴	۵	۰	۰	۰	۸	۷	۳	۲	۰	۰	۰	۰	۰	۰	۰	۰	۰
۱۲۵	۱	۰	۰	۰	۴	۶	۰	۰	۰	۰	۰	۰	۰	۰	۰	۰	۰
۱۲۶	۱	۰	۰	۰	۲	۱	۰	۰	۰	۰	۰	۰	۰	۰	۰	۰	۰

شصت و سه

جدول ج - تعداد آبادیهای دارای هر یک از امکانات تأسیسات بهداشتی در استان (دنباله)

شماره سطر	تقسیمات خرفه‌ای	تعداد آبادی		تعداد خانوار برهه بردار	شورای سلامت روستایی	دفتر بهداشت جمادمانند	مرکز خدمات کشائزده‌ساز و مشاوره	مركز بهداشتی مروج خانواده	دانشگاه تجربین و پرستاری	ایستگاه دانشگاهی
		کلی	درای سکنه							
۱	۲	۳	۴	۵	۶	۷	۸	۹	۱۰	۱۱
۱۲۷	دهستان فروغن	۲۰	۱۲	۷۰۲	۱۱	۰	۱	۰	۲	۱
۱۲۸	دهستان کوه هصایی	۱۰۰	۴۷	۸۰۹	۲۷	۱	۰	۱	۸	۱
۱۲۹	بخش مرکزی	۷۵۷	۱۸۳	۱۰۳۴۴	۸۲	۳	۰	۱	۶	۲
۱۳۰	دهستان سلطان‌آباد	۹۱	۲۳	۱۷۶۲	۱۴	۰	۰	۰	۴	۰
۱۳۱	دهستان طبس	۲۳۴	۲۵	۳۲۲۵	۲۲	۱	۰	۰	۱	۱
۱۳۲	دهستان قصه بوه غرسی	۵۱	۲۴	۱۱۰۶	۹	۰	۰	۰	۱	۱
۱۳۳	دهستان قصبه چترابی	۲۴	۲۲	۱۵۱	۸	۲	۰	۰	۰	۰
۱۳۴	دهستان قصبه قرنی	۱۱۷	۲۶	۳۵۴	۱۷	۰	۰	۰	۰	۰
۱۳۵	دهستان لام بوه شمالی	۷۵	۱۷	۳۶۷	۴	۰	۰	۰	۰	۰
۱۳۶	دهستان کراب	۱۱۵	۱۶	۶۴۸	۷	۰	۰	۰	۰	۰
۱۳۷	شهرستان شیروان	۱۷۱	۱۳۸	۱۲۷۱	۸۰	۰	۴	۲	۲	۲
۱۳۸	بخش مرکزی	۱۷۱	۱۳۸	۱۲۷۱	۸۰	۰	۴	۲	۲	۲
۱۳۹	دهستان تکمران	۲۱	۱۶	۹۳۸	۱۲	۰	۱	۰	۱	۱
۱۴۰	دهستان خویه	۵۲	۲۹	۷۶۶	۱۰	۰	۰	۰	۰	۰
۱۴۱	دهستان دوبین	۱۱	۶	۱۶۱	۶	۰	۱	۰	۱	۱
۱۴۲	دهستان زوارم	۲۸	۲۵	۱۳۳۱	۱۲	۰	۰	۰	۰	۰
۱۴۳	دهستان زیارت	۱۸	۱۳	۸۳۶	۹	۰	۰	۰	۰	۰
۱۴۴	دهستان شیخ‌امیر اندو	۱۱	۱۱	۳۳۰	۸	۰	۰	۰	۰	۰
۱۴۵	دهستان قلجق	۱۱	۱۱	۵۹۵	۸	۰	۲	۰	۱	۱
۱۴۶	دهستان گل‌بیان	۱۷	۱۷	۱۶۰۲	۳۱	۲	۰	۰	۱	۱
۱۴۷	شهرستان طبس	۵۸۱	۲۴۷	۴۴۵۲	۱۵۴	۲	۰	۰	۷	۱
۱۴۸	بخش دستگردان	۲۶۰	۱۰۷	۱۵۹۰	۷۱	۱	۰	۰	۱	۰
۱۴۹	دهستان دستگردان	۱۲۰	۵۴	۱۰۶۶	۴۵	۱	۰	۰	۰	۰
۱۵۰	دهستان ده‌محمد	۲۴	۱۸	۱۶۲	۶	۰	۰	۰	۰	۰
۱۵۱	دهستان کوه‌بختاب	۱۱۶	۳۵	۱۶۱	۲۰	۰	۰	۰	۰	۰
۱۵۲	بخش مرکزی	۳۲۱	۱۴۰	۲۸۶۲	۸۳	۱	۰	۰	۶	۱
۱۵۳	دهستان اصل‌قنک	۲۱	۱۱	۱۹۸	۳	۰	۰	۰	۰	۰
۱۵۴	دهستان جوخوآه	۵۷	۲۲	۲۷۴	۱۴	۰	۰	۰	۰	۰
۱۵۵	دهستان خلوان	۲۷	۱۲	۲۱۱	۵	۰	۰	۰	۵	۰
۱۵۶	دهستان خومه	۵۹	۳۰	۷۵۱	۲۷	۱	۰	۰	۱	۱
۱۵۷	دهستان دیخوک	۱۲۳	۵۶	۸۳۰	۲۷	۰	۰	۰	۰	۰
۱۵۸	دهستان کریت	۲۵	۷	۴۹۸	۶	۰	۰	۰	۰	۰
۱۵۹	شهرستان فردوس	۱۰۹۵	۴۶۶	۷۰۷۲	۹۳	۰	۱	۰	۰	۰
۱۶۰	بخش بشرویه	۳۲۹	۱۲۵	۱۲۸۸	۳۴	۰	۰	۰	۰	۰
۱۶۱	دهستان ارسک	۲۶	۱۳	۲۵۶	۲	۰	۰	۰	۰	۰
۱۶۲	دهستان اصل‌قنک	۲۰	۱۴	۶۹	۲	۰	۰	۰	۰	۰
۱۶۳	دهستان بشرویه	۱۲۴	۱۳	۱۴۵	۵	۰	۰	۰	۰	۰
۱۶۴	دهستان غنی‌آباد	۱۴	۸	۹۰	۲	۰	۰	۰	۰	۰
۱۶۵	دهستان رقه	۲۶	۱۹	۲۵۵	۷	۰	۰	۰	۰	۰
۱۶۶	دهستان طرچد	۱۳	۹	۲۸	۴	۰	۰	۰	۰	۰
۱۶۷	دهستان فتح‌آباد	۲۸	۱۵	۲۲	۱	۰	۰	۰	۰	۰
۱۶۸	دهستان کرند	۲۰	۱۴	۱۵۰	۴	۰	۰	۰	۰	۰
۱۶۹	دهستان شیران	۲۰	۱۱	۱۶۰	۴	۰	۰	۰	۰	۰
۱۷۰	دهستان هناریه	۱۸	۹	۵۳	۲	۰	۰	۰	۰	۰
۱۷۱	بخش سرابیان	۳۴۴	۹۱	۲۱۷۳	۳۳	۰	۱	۰	۰	۰
۱۷۲	دهستان اهرک	۱۰۶	۱۸	۱۰۸۰	۶	۰	۰	۰	۰	۰
۱۷۳	دهستان سرابیان	۱۱۴	۳۹	۶۰۱	۶	۰	۰	۰	۰	۰
۱۷۴	دهستان سه‌قلعه	۷۷	۳۹	۸۴۳	۱۶	۰	۰	۰	۰	۰

شصت و چهار

جدول ج - تعداد آلوده‌های دلهای پریک از امکانات تأسیسات و... بر حسب دهستان راسخان (دنبال)

شماره سطر	شرکت تعاونی رورستانی	شرکت تعاونی تولیدکننده	شرکت تعاونی عشایری	شرکت تعاونی میتادی	فروشگاه تعاونی رورستانی	نفت فروشی	بزرگ فروشی	کازابل فروشی	تعمیرگاه تأسیسات کشاورزی	فروشگاه لوازم و قطعات تأسیسات کشاورزی	تعمیرکار تأسیسات کشاورزی	تعمیرکار مشاور کشاورزی	تعمیرکار فرد کشاورزی	انبار عمومی صهارات کشاورزی
	۱۲	۱۳	۱۴	۱۵	۱۶	۱۷	۱۸	۱۹	۲۰	۲۱	۲۲	۲۳	۲۴	۲۵
۱۲۷	۱	.	.	.	۲	۴	۲	۱	۲	.	۲	.	.	.
۱۲۸	۲	.	.	.	۳	۴	۷	۲
۱۲۹	۲۰	.	.	.	۲۳	۴۳	۱۲	۱۲	۱۲	۲	۶	.	۱	.
۱۳۰	۲	.	.	.	۱	۳	۲	۲	۱
۱۳۱	۴	.	.	.	۱۰	۳۴	۲	۸	۱	۱	۴	.	.	.
۱۳۲	۶	.	.	.	۷	۷	۱	۲	۱	۱
۱۳۳	۱	.	.	.	۳	۵	۳	۱
۱۳۴	۵	.	.	.	۶	۷	.	.	۱
۱۳۵	۲	۲
۱۳۶	۲	.	.	.	۵	۵
۱۳۷	۱۹	۲	.	.	۲۱	۴۱	.	۸	۲	۲	.	.	۲	.
۱۳۸	۱۹	۲	.	.	۲۱	۴۱	.	۸	۲	.	.	.	۳	.
۱۳۹	۱	.	.	.	۵	۶	.	۱
۱۴۰	۱	.	.	.	۲	۲	.	۱
۱۴۱	۲	.	.	.	۲	۶	.	۱
۱۴۲	۲	.	.	.	۲	۲	.	۱
۱۴۳	۲	.	.	.	۲	۲	.	۲
۱۴۴	۱	.	.	.	۲	۲	.	۲
۱۴۵	۱	.	.	.	۲	۲	.	۲
۱۴۶	۱	.	.	.	۲	۲	.	۲
۱۴۷	۱	.	.	.	۲	۲	.	۲
۱۴۸	۱	.	.	.	۲	۲	.	۲
۱۴۹	۱	.	.	.	۲	۲	.	۲
۱۵۰	۱	.	.	.	۲	۲	.	۲
۱۵۱	۱۵	.	.	.	۲۰	۳۱	۲	۳	۲	.
۱۵۲	۱	۱
۱۵۳	۱	.	.	.	۱	۱	.	۱
۱۵۴	۵	.	.	.	۳	۳	.	۱
۱۵۵	۳	.	.	.	۶	۶	.	۱
۱۵۶	۳	.	.	.	۶	۵	.	۱
۱۵۷	۳	.	.	.	۳	۳	.	۲
۱۵۸	۱	.	.	.	۳	۳	.	۲
۱۵۹	۶	.	۲	.	۰۳	۴۳	.	۹	۳	.	.	.	۵	.
۱۶۰	۲	.	.	.	۱۰	۱۱	.	۲	۱	.	.	.	۱	.
۱۶۱	۱	۱	.	۱
۱۶۲	۱	.	.	.	۱	۱	.	۱
۱۶۳	۱	.	.	.	۱	۱	.	۱
۱۶۴	۱	.	.	.	۱	۱	.	۱
۱۶۵	۱	.	.	.	۱	۱	.	۱
۱۶۶	۱	.	.	.	۱	۱	.	۱
۱۶۷	۱	.	.	.	۱	۱	.	۱
۱۶۸	۱	.	.	.	۱	۱	.	۱
۱۶۹	۱	.	.	.	۱	۱	.	۱
۱۷۰	۱	.	.	.	۱	۱	.	۱
۱۷۱	۳	.	۱	.	۱۳	۱۶	.	۵	۲	.	.	.	۲	.
۱۷۲	۱	.	.	.	۲	۴	.	۱	۱	.
۱۷۳	۱	.	.	.	۳	۵	.	۱	۱	.
۱۷۴	۱	.	.	.	۳	۲	.	۲	۱	.

شصت و پنج

جدول ج - تعداد آبادیهای دارای بریکه از امکانات، تأسیسات و... بر حسب دهستان در استان (زبان)

شماره	تقسیمات جغرافیایی	تعداد آبادی		شماره ایستگاه	شماره ایستگاه	شماره ایستگاه	شماره ایستگاه	شماره ایستگاه	شماره ایستگاه
		کل	دارای بریکه						
۱۷۵	دهستان مهاباد	۴۷	۵	۶۳۹	۵	۰	۰	۰	۰
۱۷۶	بخش مرکزی	۳۴۲	۴۹	۲۵۱۱	۲۶	۰	۰	۰	۰
۱۷۷	دهستان حومه	۱۲۸	۱۹	۱۳۵۰	۱۰	۰	۰	۰	۰
۱۷۸	دهستان خاشکوک	۱۱۴	۱۹	۳۴۹	۷	۰	۰	۰	۰
۱۷۹	دهستان مهاباد	۱۰۰	۱۱	۸۱۲	۹	۰	۰	۰	۰
۱۸۰	شهرستان زنجان	۱۲۰۱	۳۷۳	۱۶۲۵۵	۲۲۱	۲	۴	۴	۳
۱۸۱	بخش مرکزی	۱۲۰۱	۳۷۳	۱۶۲۵۵	۲۲۱	۲	۴	۴	۳
۱۸۲	دهستان بیسکه	۱۲۵	۳۹	۲۰۰۷	۲۵	۰	۰	۰	۰
۱۸۳	دهستان قباقلان	۴۹۱	۱۱۸	۵۱۶۰	۷۴	۰	۰	۰	۰
۱۸۴	دهستان زهان	۱۲۳	۶۰	۱۸۹۵	۳۳	۰	۰	۰	۰
۱۸۵	دهستان شاهرخت	۵۹	۱۱	۱۵۷۹	۱۶	۰	۰	۰	۰
۱۸۶	دهستان قندجک	۲۴	۲۲	۱۱۵۷	۲۴	۰	۰	۰	۰
۱۸۷	دهستان گزنگ	۴۲	۲۶	۸۵۷	۷	۰	۰	۰	۰
۱۸۸	دهستان گزنگ	۲۷	۲۶	۲۹۳۳	۲۶	۰	۰	۰	۰
۱۸۹	دهستان شرمیلوک	۲۸۰	۶۶	۲۹۳۳	۲۶	۰	۰	۰	۰
۱۹۰	شهرستان قوچان	۶۸۰	۲۴۲	۲۵۲۶۸	۲۱۰	۱۰	۲	۲	۲
۱۹۱	بخش بیاجنیران	۱۰۰	۸۵	۴۵۶۷	۷۲	۳	۲	۲	۰
۱۹۲	دهستان اوتان	۳۰	۱۹	۱۱۵۷	۱۴	۰	۰	۰	۰
۱۹۳	دهستان بیچر آزلو	۱۹	۱۸	۸۶۴	۱۵	۰	۰	۰	۰
۱۹۴	دهستان چیرستان	۱۷	۱۵	۳۶۷	۱۲	۰	۰	۰	۰
۱۹۵	دهستان قوشخانه	۳۴	۳۳	۱۸۱۹	۲۰	۰	۰	۰	۰
۱۹۶	بخش مرکزی	۵۸۰	۳۳۸	۲۰۶۹۲	۲۳۸	۷	۰	۰	۰
۱۹۷	دهستان جعفر اباد سفلی	۷۱	۴۲	۲۹۳۵	۲۸	۲	۰	۰	۰
۱۹۸	دهستان جعفر اباد علیا	۸۲	۵۶	۲۹۶۷	۳۳	۰	۰	۰	۰
۱۹۹	دهستان چور	۲۶	۲۰	۱۰۳۸	۱۵	۰	۰	۰	۰
۲۰۰	دهستان خرق	۱۸	۱۵	۱۰۲۶	۷	۰	۰	۰	۰
۲۰۱	دهستان دونایی	۵۸	۳۱	۱۸۲۶	۲۶	۰	۰	۰	۰
۲۰۲	دهستان دولتخانه	۷۱	۲۷	۱۶۰۴	۱۹	۰	۰	۰	۰
۲۰۳	دهستان شهرکده	۴۹	۲۱	۱۹۵۳	۱۹	۰	۰	۰	۰
۲۰۴	دهستان شیرستان	۲۹	۲۰	۹۶۹	۱۸	۲	۰	۰	۰
۲۰۵	دهستان ناروج	۴۰	۲۳	۱۲۴۹	۱۴	۰	۰	۰	۰
۲۰۶	دهستان کهنه فرود	۵۶	۲۶	۱۴۹۵	۱۸	۰	۰	۰	۰
۲۰۷	دهستان مایوان	۳۱	۲۵	۲۰۰۷	۱۸	۰	۰	۰	۰
۲۰۸	دهستان موزج	۳۹	۳۳	۱۸۱۳	۲۳	۰	۰	۰	۰
۲۰۹	شهرستان کاشمر	۱۰۱۶	۳۲۱	۲۲۸۲۳	۱۶۰	۲	۱	۱	۱
۲۱۰	بخش برداسکن	۴۰۸	۱۰۵	۷۰۸۵	۷۵	۱	۰	۰	۰
۲۱۱	دهستان کنار شهر	۲۳۶	۷۸	۴۹۸۰	۵۰	۰	۰	۰	۰
۲۱۲	دهستان کوهپایه	۱۷۲	۳۷	۲۱۰۵	۲۵	۰	۰	۰	۰
۲۱۳	بخش خلیل آباد	۱۱۳	۴۰	۶۰۴۲	۲۹	۰	۰	۰	۰
۲۱۴	دهستان برکیال	۳۱	۱۲	۷۵۰	۹	۰	۰	۰	۰
۲۱۵	دهستان رستاق	۶۸	۱۸	۲۹۶۶	۱۳	۰	۰	۰	۰
۲۱۶	دهستان شط راز	۱۴	۱۰	۲۳۲۶	۷	۰	۰	۰	۰
۲۱۷	بخش کوه سرخ	۳۶۳	۴۰	۵۸۶۸	۲۸	۱	۰	۰	۰
۲۱۸	دهستان برکوه	۱۵۸	۱۶	۲۸۱۸	۱۱	۰	۰	۰	۰
۲۱۹	دهستان تکاب	۲۰۵	۲۴	۲۶۶۰	۱۷	۰	۰	۰	۰

جدول ج - تعداد آلودگی‌های ولزهای شرکتی از امکانات تأسیسات و... بر حسب استان (دبابل)

شماره سطر	شرکت تعاونی روستایی	شرکت تعاونی فولیک کشاورزی	شرکت تعاونی عشایری	شرکت تعاونی صیادی	فرهنگ تعاونی روستایی	نقشه فروش	بزرگی فروش	کالبدی فروش	تعمیرگاه باشین آلات کشاورزی	فرهنگ (لزم) قطعات باشین آلات کشاورزی	تعمیرکار باشین آلات کشاورزی	تعمیرکار مشاور موتوری	تعمیرکار تورق اسکیزی	دیوار عوی محصول کشاورزی
	۱۲	۱۳	۱۴	۱۵	۱۶	۱۷	۱۸	۱۹	۲۰	۲۱	۲۲	۲۳	۲۴	۲۵
۱۷۵	۳	۰	۰	۰	۴	۵	۰	۱	۰	۰	۰	۰	۰	۰
۱۷۶	۳	۰	۱	۰	۱۷	۱۹	۰	۲	۱	۰	۲	۰	۰	۰
۱۷۷	۲	۰	۰	۰	۸	۸	۰	۱	۰	۰	۲	۰	۰	۰
۱۷۸	۱	۰	۱	۰	۱	۲	۰	۰	۰	۰	۰	۰	۰	۰
۱۷۹	۰	۰	۰	۰	۸	۸	۰	۱	۰	۰	۰	۰	۰	۰
۱۸۰	۳۲	۱	۱	۰	۸۳	۱۱۴	۲۲	۲۶	۷	۴	۶	۰	۰	۴
۱۸۱	۳۲	۱	۱	۰	۸۳	۱۱۴	۲۲	۲۶	۷	۴	۶	۰	۰	۴
۱۸۲	۳	۱	۰	۰	۱۴	۱۴	۸	۴	۱	۲	۱	۰	۰	۱
۱۸۳	۱۰	۰	۰	۰	۲۴	۴۰	۳	۶	۱	۱	۰	۰	۰	۰
۱۸۴	۵	۰	۰	۰	۸	۱۸	۵	۳	۱	۱	۰	۰	۰	۰
۱۸۵	۲	۰	۱	۰	۴	۴	۰	۰	۰	۰	۰	۰	۰	۰
۱۸۶	۵	۰	۰	۰	۶	۶	۴	۳	۱	۰	۰	۰	۰	۰
۱۸۷	۰	۰	۰	۰	۸	۸	۱	۵	۰	۰	۰	۰	۰	۰
۱۸۸	۱	۰	۰	۰	۰	۰	۰	۰	۰	۰	۰	۰	۰	۰
۱۸۹	۷	۰	۰	۰	۱۹	۲۳	۱	۶	۳	۱	۲	۰	۰	۱
۱۹۰	۴۹	۱	۰	۰	۱۰۴	۱۰۹	۳	۳۱	۸	۲	۷	۰	۰	۲
۱۹۱	۷	۰	۰	۰	۱۲	۲۰	۱	۳	۱	۰	۰	۰	۰	۰
۱۹۲	۱	۰	۰	۰	۳	۳	۰	۰	۰	۰	۰	۰	۰	۰
۱۹۳	۰	۰	۰	۰	۲	۲	۰	۱	۰	۰	۰	۰	۰	۰
۱۹۴	۱	۰	۰	۰	۱	۴	۱	۱	۰	۰	۰	۰	۰	۰
۱۹۵	۵	۰	۰	۰	۵	۱۰	۰	۱	۰	۰	۰	۰	۰	۰
۱۹۶	۴۲	۱	۰	۰	۹۲	۹۸	۳	۲۸	۷	۲	۷	۰	۰	۲
۱۹۷	۶	۰	۰	۰	۱۲	۱۲	۰	۴	۰	۰	۲	۰	۰	۰
۱۹۸	۲	۰	۰	۰	۱۵	۱۵	۱	۶	۲	۱	۰	۰	۰	۲
۱۹۹	۲	۰	۰	۰	۳	۳	۰	۰	۰	۰	۰	۰	۰	۰
۲۰۰	۳	۰	۰	۰	۴	۴	۰	۳	۰	۰	۰	۰	۰	۰
۲۰۱	۱	۰	۰	۰	۵	۵	۱	۳	۱	۰	۰	۰	۰	۰
۲۰۲	۵	۰	۰	۰	۸	۸	۰	۳	۱	۰	۰	۰	۰	۰
۲۰۳	۴	۰	۰	۰	۸	۸	۰	۲	۱	۰	۰	۰	۰	۰
۲۰۴	۰	۰	۰	۰	۴	۴	۰	۰	۰	۰	۰	۰	۰	۰
۲۰۵	۲	۰	۰	۰	۶	۶	۰	۲	۰	۰	۰	۰	۰	۰
۲۰۶	۲	۰	۰	۰	۵	۵	۰	۱	۰	۰	۰	۰	۰	۰
۲۰۷	۲	۰	۰	۰	۵	۵	۰	۱	۰	۰	۰	۰	۰	۰
۲۰۸	۳	۰	۰	۰	۹	۹	۰	۲	۲	۱	۰	۰	۰	۰
۲۰۹	۶	۱	۰	۰	۱۲	۱۴	۰	۲	۰	۰	۰	۰	۰	۰
۲۱۰	۱۸	۱	۰	۰	۲۲	۴۷	۲	۱۱	۱	۰	۰	۰	۰	۲
۲۱۱	۱۲	۱	۰	۰	۳۳	۳۰	۳	۱۰	۰	۰	۰	۰	۰	۲
۲۱۲	۶	۰	۰	۰	۴	۱۷	۰	۱	۱	۰	۰	۰	۰	۰
۲۱۳	۷	۰	۰	۰	۲۰	۲۲	۳	۱	۱	۰	۰	۰	۰	۳
۲۱۴	۲	۰	۰	۰	۴	۴	۰	۱	۰	۰	۰	۰	۰	۰
۲۱۵	۴	۰	۰	۰	۱۱	۱۳	۲	۶	۰	۰	۰	۰	۰	۰
۲۱۶	۱	۰	۰	۰	۵	۵	۱	۲	۱	۰	۰	۰	۰	۲
۲۱۷	۱۲	۰	۰	۰	۲۳	۲۴	۱	۱۱	۲	۱	۴	۰	۰	۰
۲۱۸	۱۱	۰	۰	۰	۱۰	۱۱	۱	۷	۲	۱	۰	۰	۰	۰
۲۱۹	۱	۰	۰	۰	۱۳	۱۳	۰	۴	۰	۰	۰	۰	۰	۰

جدول ج - تعداد آبادیهای دارای هر یک از امکانات، تأسیسات و... بر حسب شهرستان در استان (توالی)

شماره سطر	تقسیمات خردانه	تعداد آبادی		شهرهای اصلی در استان	دفتر جماعت‌سازگی	مرکز خدمات کشاورزی و دامپروری و مشاوره	مزرعه کشاورزی	دانشگاه	تعداد خانوار بهردار	کل	درصد سکونت
		کل	درصد سکونت								
۱	۲	۳	۴	۵	۶	۷	۸	۹	۱۰	۱۱	۱۲
۲۲۰	شهرستان درگز	۱۳۲	۳۶	۲۸	۰	۱	۰	۰	۵۲۱۸	۱۳۲	۳۶
۲۲۱	شهرستان میاندوآب	۱۲۲	۳۵	۲۸	۰	۱	۰	۰	۵۲۱۸	۱۲۲	۳۵
۲۲۲	شهرستان شامیران	۱۱۳۶	۱۰۷	۱۲۹	۰	۲	۰	۰	۹۹۵۸	۱۱۳۶	۱۰۷
۲۲۳	بخش بیستان	۵۰۶	۲۷	۴۱	۰	۰	۰	۰	۲۲۱۸	۵۰۶	۲۷
۲۲۴	شهرستان بیستان	۲۷۱	۵۳	۲۷	۰	۰	۰	۰	۱۰۱۱	۲۷۱	۵۳
۲۲۵	شهرستان جوزان	۱۲۶	۳۴	۶	۰	۰	۰	۰	۶۶۵	۱۲۶	۳۴
۲۲۶	شهرستان بیوتکی	۱۰۹	۲۰	۸	۰	۰	۰	۰	۱۰۴۲	۱۰۹	۲۰
۲۲۷	بخش مرکزی	۶۳۰	۱۵۸	۸۸	۰	۲	۰	۰	۲۲۵۰	۶۳۰	۱۵۸
۲۲۸	شهرستان بیدخت	۱۶۰	۲۶	۱۷	۰	۰	۰	۰	۱۶۳۱	۱۶۰	۲۶
۲۲۹	شهرستان خرمه	۲۵	۷	۳	۰	۰	۰	۰	۶۶۰	۲۵	۷
۲۳۰	شهرستان دولاب	۸۵	۲۲	۲۱	۰	۲	۰	۰	۲۰۱۸	۸۵	۲۲
۲۳۱	شهرستان زید	۱۵۱	۳۰	۲۰	۰	۰	۰	۰	۱۸۷۱	۱۵۱	۳۰
۲۳۲	شهرستان تامکون	۶۰۹	۶۳	۳۵	۰	۰	۰	۰	۳۶۱۱	۶۰۹	۶۳
۲۳۳	شهرستان مشهد	۱۸۱۸	۱۲۱	۵۵۸	۳۵	۹	۰	۰	۶۷۵۶	۱۸۱۸	۱۲۱
۲۳۴	بخش احمدآباد	۴۳۲	۶۶	۱۸۶	۷	۳	۰	۰	۱۱۰۶۶	۴۳۲	۶۶
۲۳۵	شهرستان بزمین و آب	۲۲۹	۷۱	۹۵	۲	۲	۰	۰	۵۶۱۷	۲۲۹	۷۱
۲۳۶	شهرستان بیرون	۱۰۸	۶	۳۱۲	۵	۱	۰	۰	۳۱۲	۱۰۸	۶
۲۳۷	شهرستان سرچام	۹۵	۲۴	۱۵	۰	۱	۰	۰	۶۰۲۲	۹۵	۲۴
۲۳۸	بخش چناران	۳۷۳	۲۷۵	۱۸۸	۱۱	۱	۰	۰	۱۰۱۸۹	۳۷۳	۲۷۵
۲۳۹	شهرستان بیگزکی	۶۹	۵۶	۳۳	۱	۰	۰	۰	۹۶۶	۶۹	۵۶
۲۴۰	شهرستان چناران	۱۴۳	۱۰۵	۶۵	۳	۰	۰	۰	۱۶۶۶	۱۴۳	۱۰۵
۲۴۱	شهرستان بولاب	۱۲	۱۱	۱۱	۳	۰	۰	۰	۱۸۱۲	۱۲	۱۱
۲۴۲	شهرستان درز آب	۲۴	۶۰	۳۵	۱	۰	۰	۰	۳۵۳	۲۴	۶۰
۲۴۳	شهرستان رادکان	۱۷	۴۳	۳۰	۱	۰	۰	۰	۱۸۹۷	۱۷	۴۳
۲۴۴	بخش سرخس	۱۲۱	۶۸	۳۶	۳	۰	۰	۰	۳۱۹۳	۱۲۱	۶۸
۲۴۵	شهرستان سرخس	۹	۸	۵	۰	۰	۰	۰	۶۰۹	۹	۸
۲۴۶	شهرستان قلعه قاضیان	۲۲	۱۸	۱۱	۱	۰	۰	۰	۱۲۶۱	۲۲	۱۸
۲۴۷	شهرستان کتکلی	۲۲	۱۷	۱۲	۲	۰	۰	۰	۱۳۱۱	۲۲	۱۷
۲۴۸	شهرستان مزدوران	۷۰	۳۳	۲۱	۲	۰	۰	۰	۱۸۹۹	۷۰	۳۳
۲۴۹	بخش نرقیه	۱۶۰	۱۰۹	۶۲	۱	۰	۰	۰	۷۲۲	۱۶۰	۱۰۹
۲۵۰	شهرستان اردم	۲۵	۱۶	۱۰	۱	۰	۰	۰	۷۲۲	۲۵	۱۶
۲۵۱	شهرستان شاندیز	۴۰	۳۵	۱۷	۰	۰	۰	۰	۱۲۳۷	۴۰	۳۵
۲۵۲	شهرستان نرقیه	۲۹	۲۳	۱۲	۰	۰	۰	۰	۸۳۲	۲۹	۲۳
۲۵۳	شهرستان لاسمنان	۵۶	۳۵	۲۲	۰	۰	۰	۰	۱۶۲۰	۵۶	۳۵
۲۵۴	بخش فریمان	۱۹۱	۱۴۵	۸۹	۰	۳	۰	۰	۴۷۶۰	۱۹۱	۱۴۵
۲۵۵	شهرستان فریمان	۱۹۱	۱۴۵	۸۹	۰	۳	۰	۰	۴۷۶۰	۱۹۱	۱۴۵
۲۵۶	بخش کلات	۱۶۹	۱۰۵	۱۷	۷	۰	۰	۰	۱۸۹۳	۱۶۹	۱۰۵
۲۵۷	شهرستان بساطره	۴۸	۲۶	۲۰	۱	۰	۰	۰	۵۳۵	۴۸	۲۶
۲۵۸	شهرستان زاون	۴۶	۲۴	۱۸	۳	۰	۰	۰	۲۰۸۱	۴۶	۲۴
۲۵۹	شهرستان کیودشید	۴۵	۲۸	۱۹	۲	۰	۰	۰	۱۲۰۰	۴۵	۲۸
۲۶۰	شهرستان آبین	۳۰	۲۷	۳۲	۱	۰	۰	۰	۱۵۵۶	۳۰	۲۷

جدول ج - تعداد آبادیهای دارای حرکت از امکانات تأسیسات و... بر حسب شهرستان در استان (دنباله)

شماره سطر	شرکت تعاونی روستایی	شرکت تعاونی فولید کشاورزی	شرکت تعاونی عشایری	شرکت تعاونی صیادی	فروشگاه تعاونی روستایی	نقشه فروش	تجزیه فروش	گاز پیش فشرده	تعمیرگاه ماشین اکت کشاورزی	فروشگاه (درم) قطعات ماشین اکت کشاورزی	تعمیرکار ماشین اکت کشاورزی	تعمیرکار مشاور سوزنی	تعمیرکار خودرو مکانیکی	انبار عمومی محصولات کشاورزی
۱۱	۱۲	۱۳	۱۴	۱۵	۱۶	۱۷	۱۸	۱۹	۲۰	۲۱	۲۲	۲۳	۲۴	۲۵
۱۱	۲۲۰	۱	۰	۰	۲۰	۲۳	۰	۶	۰	۰	۰	۰	۰	۰
۱۱	۲۳۱	۰	۱	۰	۲۰	۲۳	۰	۶	۰	۰	۰	۰	۰	۰
۱۲	۲۳۲	۰	۰	۰	۴۱	۵۲	۱	۵	۰	۰	۱	۰	۰	۲
۵	۲۳۳	۰	۰	۰	۱۲	۱۷	۱	۳	۰	۰	۰	۰	۰	۱
۳	۲۳۴	۰	۰	۰	۰	۷	۰	۰	۰	۰	۰	۰	۰	۰
۰	۲۳۵	۰	۰	۰	۳	۵	۰	۰	۰	۰	۰	۰	۰	۰
۲	۲۳۶	۰	۰	۰	۳	۵	۱	۳	۰	۰	۰	۰	۰	۱
۸	۲۳۷	۰	۰	۰	۲۱	۳۵	۰	۲	۰	۰	۱	۰	۰	۱
۱	۲۳۸	۰	۰	۰	۷	۹	۰	۱	۰	۰	۰	۰	۰	۰
۱	۲۳۹	۰	۰	۰	۳	۳	۰	۰	۰	۰	۰	۰	۰	۰
۱	۲۴۰	۰	۰	۰	۷	۷	۰	۰	۰	۰	۰	۰	۰	۱
۲	۲۴۱	۰	۰	۰	۱۰	۱۰	۰	۱	۰	۰	۰	۰	۰	۰
۲	۲۴۲	۰	۰	۰	۲	۶	۰	۰	۰	۰	۰	۰	۰	۰
۷	۲۴۳	۷	۱	۰	۳۸۱	۴۹۸	۲۲	۲۰	۱۳	۷	۳۷	۰	۰	۳۸
۳۲	۲۴۴	۱	۰	۰	۲۱	۲۷	۵	۱۳	۸	۲	۷	۰	۰	۳۱
۲۱	۲۴۵	۰	۰	۰	۱۸	۲۶	۳	۱۲	۳	۰	۳	۰	۰	۹
۹	۲۴۶	۱	۰	۰	۱۲	۱۵	۲	۱	۳	۰	۳	۰	۰	۵
۰	۲۴۷	۰	۰	۰	۹	۱۶	۰	۰	۰	۰	۰	۰	۰	۰
۳۲	۲۴۸	۰	۱	۰	۳۵	۵۹	۵	۲۲	۱	۰	۱	۰	۰	۷
۳	۲۴۹	۰	۰	۰	۲	۳	۰	۱	۰	۰	۰	۰	۰	۲
۱۰	۲۵۰	۰	۰	۰	۲	۱۱	۱	۷	۰	۰	۰	۰	۰	۲
۱	۲۵۱	۰	۰	۰	۳	۱۱	۰	۰	۰	۰	۰	۰	۰	۱
۱	۲۵۲	۰	۰	۰	۹	۲۲	۲	۱۱	۰	۰	۰	۰	۰	۲
۱۱	۲۵۳	۰	۰	۰	۸	۱۰	۱	۲	۱	۰	۱	۰	۰	۰
۱۱	۲۵۴	۰	۰	۰	۱۱	۱۰	۱	۵	۲	۰	۱	۰	۰	۱
۳	۲۵۵	۰	۰	۰	۱	۰	۰	۰	۱	۰	۱	۰	۰	۰
۲	۲۵۶	۰	۰	۰	۲	۳	۰	۱	۰	۰	۰	۰	۰	۱
۳	۲۵۷	۰	۰	۰	۷	۱۱	۱	۳	۰	۰	۰	۰	۰	۳
۲	۲۵۸	۰	۰	۰	۱	۳	۱	۱	۱	۰	۱	۰	۰	۰
۳	۲۵۹	۰	۰	۰	۳	۱۰	۰	۰	۰	۰	۰	۰	۰	۰
۸	۲۶۰	۰	۰	۰	۷	۱۰	۰	۰	۰	۰	۰	۰	۰	۰
۵	۲۶۱	۰	۰	۰	۱	۹	۰	۰	۰	۰	۰	۰	۰	۰
۵	۲۶۲	۰	۰	۰	۱۱	۱۰	۰	۱	۰	۰	۰	۰	۰	۰
۳	۲۶۳	۰	۰	۰	۱۱	۲۲	۱	۲	۲	۰	۰	۰	۰	۰
۱۳	۲۶۴	۰	۰	۰	۱۱	۲۲	۳	۳	۲	۰	۰	۰	۰	۵
۱۳	۲۶۵	۰	۰	۰	۱۱	۲۲	۲	۳	۲	۰	۰	۰	۰	۵
۱۹	۲۶۶	۱	۰	۰	۱۶	۲۲	۰	۷	۱	۱	۰	۰	۰	۰
۲	۲۶۷	۰	۰	۰	۲	۳	۰	۱	۱	۰	۰	۰	۰	۰
۸	۲۶۸	۱	۰	۰	۷	۱۰	۰	۰	۰	۰	۰	۰	۰	۰
۵	۲۶۹	۰	۰	۰	۱	۹	۰	۰	۰	۰	۰	۰	۰	۰
۵	۲۷۰	۰	۰	۰	۶	۱۰	۰	۱	۰	۰	۰	۰	۰	۰

جدول ج - تعداد آبادیهای دارای هر یک از امکانات، نسبیات و... بر حسب شهرستان در استان (دنباله)

شماره سلسله	نسبیات جغرافیایی	تعداد آبادی		تعداد خانوار برهه بردار	شماره ایستگاه روستایی	دوره جهادسازی	مرکز خدمات کشاورزی و دامپروری و مشاوره	مرکز کشاورزی مروج کشاورزی	درجه شهرکند و تیمسار و پسرکند	ارائه و پذیرش	۱۱
		کل	دلاری سکن								
۱	۲	۳	۴	۵	۶	۷	۸	۹	۱۰	۱۱	
۲۶۱	بخش مرکزی	۲۵۶	۲۸۹	۱۱۱۶۰	۱۸۸	۱۶	۱	۵	۱۰	۳	
۲۶۲	دهستان تیراندگان	۳۸۴	۴۲۲	۳۶۱۲	۹۳	۹	۱	۳	۳	۲	
۲۶۳	دهستان میان ولایت	۱۷۰	۱۵۱	۴۵۴۸	۳۵	۷	۰	۲	۴	۱	
۲۶۴	دهستان تیرشاپور	۱۳۴۲	۱۲۲	۳۷۲۹۹	۴۸۳	۱۰	۰	۷	۱۷	۱	
۲۶۵	بخش تخت جاده	۳۷۳	۳۶۱	۱۰۴۰۶	۱۲۵	۳	۰	۱	۱۲	۰	
۲۶۶	دهستان تاختیلان	۸۷	۶۲	۲۳۵۰	۵۵	۱	۰	۱	۱۲	۰	
۲۶۷	دهستان باغشکوه	۱۵۲	۲۲	۳۷۷۱	۲۶	۱	۰	۰	۰	۰	
۲۶۸	دهستان سفن آباد	۱۳۴	۷۰	۳۲۸۰	۵۴	۱	۰	۰	۰	۰	
۲۶۹	بخش زیرخان	۱۶۴	۹۰	۷۲۷۲	۵۴	۲	۰	۰	۱	۱	
۲۷۰	دهستان اردوئش	۲۳	۱۵	۳۲۱۷	۱۱	۰	۰	۰	۱	۰	
۲۷۱	دهستان اسحق آباد	۵۷	۲۶	۱۱۸۴	۱۲	۰	۰	۰	۰	۱	
۲۷۲	دهستان زیرخان	۱۱۴	۴۹	۲۸۷۲	۳۰	۲	۰	۰	۰	۱	
۲۷۳	بخش سروالوت	۲۸۷	۱۶۱	۱۰۲۲۹	۱۲۷	۳	۰	۲	۲	۰	
۲۷۴	دهستان ارمشاپور	۳۵	۱۰	۱۳۳۵	۱۰	۰	۰	۰	۱	۰	
۲۷۵	دهستان بهارمعدن	۹۳	۲۳	۲۰۶۵	۲۰	۱	۰	۰	۱	۰	
۲۷۶	دهستان سروالوت	۱۵۸	۷۶	۴۲۹۸	۵۶	۱	۰	۰	۱	۰	
۲۷۷	دهستان ماروسنگ	۱۰۱	۵۳	۲۶۳۱	۴۱	۱	۰	۰	۱	۰	
۲۷۸	بخش مرکزی	۳۸۹	۲۵۷	۹۱۹۱	۱۶۷	۲	۰	۳	۲	۰	
۲۷۹	دهستان دره بستان	۱۹۸	۱۲۸	۴۳۵۰	۹۴	۰	۰	۰	۱	۰	
۲۸۰	دهستان دیوند	۱۲۸	۹۹	۴۵۱۶	۵۴	۱	۰	۰	۰	۰	
۲۸۱	دهستان مارول	۵۴	۳۰	۲۲۷۲	۱۶	۱	۰	۰	۱	۰	

جدول ۱۱ - تعداد آلوده‌های هر یک از امکانات آلودگی و ... بر حسب شهرستان در استان (دنباله)

شماره مهر	شرکت تعاونی روستایی	شرکت تعاونی تولید کشاورزی	شرکت تعاونی کشاورزی	شرکت تعاونی صیادی	شرکت تعاونی مسیاری	فروشگاه تعاونی روستایی	نفت فروش	بزرگ فروشی	کادری فروش	تعمیرگاه آب و برق کشاورزی	فروشگاه دامپروری و قطعات ماشین آلات کشاورزی	تعمیرگاه ماشین آلات کشاورزی	مشاور سرموئی	تعمیرگاه موتور	تعمیرگاه موتور	تعمیرگاه موتور	شماره مهر
۱۵	۱۲	۱۳	۱۴	۱۵	۱۶	۱۷	۱۸	۱۹	۲۰	۲۱	۲۲	۲۳	۲۴	۲۵	۲۶	۲۷	
۲۶۱	۲۵	۳	۰	۰	۵۵	۷۲	۶	۱۶	۱۴	۳	۱۴	۰	۰	۰	۰	۸	
۲۶۲	۴۰	۱	۰	۰	۳۷	۴۱	۵	۹	۷	۱	۷	۰	۰	۰	۰	۳	
۲۶۳	۲۵	۲	۰	۰	۱۸	۲۱	۱	۷	۷	۲	۷	۰	۰	۰	۰	۵	
۲۶۴	۶۹	۱	۰	۰	۱۱۷	۱۵۸	۲۷	۲۲	۲۵	۴	۲۵	۰	۰	۰	۰	۱۲	
۲۶۵	۱۴	۰	۰	۰	۴۱	۴۳	۱۰	۳	۷	۲	۷	۰	۰	۰	۰	۵	
۲۶۶	۶	۰	۰	۰	۱۵	۲۰	۲	۱	۵	۲	۲	۰	۰	۰	۰	۴	
۲۶۷	۲	۰	۰	۰	۱۱	۱۳	۱	۰	۲	۰	۲	۰	۰	۰	۰	۰	
۲۶۸	۵	۰	۰	۰	۱۵	۱۱	۷	۲	۰	۰	۰	۰	۰	۰	۰	۱	
۲۶۹	۱۷	۱	۰	۰	۳۱	۲۳	۶	۳	۷	۰	۷	۰	۰	۰	۰	۲	
۲۷۰	۳	۰	۰	۰	۵	۶	۲	۰	۱	۰	۱	۰	۰	۰	۰	۰	
۲۷۱	۲	۰	۰	۰	۲	۴	۲	۱	۳	۰	۳	۰	۰	۰	۰	۲	
۲۷۲	۱۲	۱	۰	۰	۷	۱۳	۲	۲	۲	۰	۲	۰	۰	۰	۰	۰	
۲۷۳	۱۷	۰	۰	۰	۲۲	۵۳	۱۰	۱۵	۳	۱	۳	۰	۰	۰	۰	۲	
۲۷۴	۱	۰	۰	۰	۶	۵	۴	۲	۱	۰	۱	۰	۰	۰	۰	۰	
۲۷۵	۳	۰	۰	۰	۲	۶	۱	۳	۰	۰	۰	۰	۰	۰	۰	۱	
۲۷۶	۶	۰	۰	۰	۱۵	۲۷	۴	۹	۲	۱	۲	۰	۰	۰	۰	۱	
۲۷۷	۷	۰	۰	۰	۸	۱۵	۱	۱	۱	۰	۱	۰	۰	۰	۰	۱	
۲۷۸	۲۱	۰	۰	۰	۳۰	۳۸	۱	۱	۷	۱	۷	۰	۰	۰	۰	۲	
۲۷۹	۹	۰	۰	۰	۱۲	۱۷	۰	۱	۲	۰	۲	۰	۰	۰	۰	۰	
۲۸۰	۹	۰	۰	۰	۵	۱۱	۱	۰	۲	۰	۲	۰	۰	۰	۰	۰	
۲۸۱	۳	۰	۰	۰	۱۲	۱۰	۰	۰	۳	۰	۳	۰	۰	۰	۰	۲	

جدول ج - تعداد آبادیهای دارای سرک از امکانات تأسیسات و... بر حسب شهرستان در استان (دنباله)

شماره	شهرستان	۲۶	۲۷	۲۸	۲۹	۳۰	۳۱	۳۲	۳۳	۳۴	۳۵	۳۶
شماره	شهرستان	مردانه	مجموعه	مردانه	مجموعه	مردانه	مجموعه	مردانه	مجموعه	مردانه	مجموعه	مردانه
۱	استان خراسان	۲۴	۱۰۶	۲۲۴۹	۲۲۶۸	۱۲۳	۷۸	۱۴	۲۱	۱۰	۴۵	۱۵
۲	شهرستان اسفراین	۳	۴۲	۱۰۰	۳	۳	۳	۰	۱	۱	۱	۰
۳	بخش بیاموشی اباد	۱	۸	۲۴	۰	۰	۱	۰	۰	۰	۰	۰
۴	دهستان بیام	۰	۵	۱۲	۰	۰	۱	۰	۰	۰	۰	۰
۵	دهستان صافی اباد	۱	۳	۲۲	۰	۰	۰	۰	۰	۰	۰	۰
۶	بخش مرکزی	۲	۳۴	۶۶	۳	۲	۲	۰	۱	۱	۱	۰
۷	دهستان حومه	۰	۸	۱۰	۰	۰	۱	۰	۰	۰	۰	۰
۸	دهستان رزن اباد	۱	۱۰	۲۳	۰	۰	۲	۰	۱	۱	۰	۰
۹	دهستان روبین	۰	۶	۱۲	۰	۰	۰	۰	۰	۰	۰	۰
۱۰	دهستان فرغان	۰	۶	۱۱	۰	۰	۰	۰	۰	۰	۰	۰
۱۱	دهستان میلان	۰	۱	۱۰	۰	۰	۰	۰	۰	۰	۱	۰
۱۲	شهرستان میزابورد	۱	۱۱۲	۲۴۴	۶	۱۶	۲	۲	۷	۰	۵	۰
۱۳	بخش جابرم	۴	۲۱	۴۳	۲	۰	۰	۰	۱	۰	۴	۰
۱۴	دهستان جابرم	۱	۵	۵	۱	۰	۰	۰	۰	۰	۰	۰
۱۵	دهستان صدخواست	۱	۵	۱۰	۰	۰	۰	۰	۰	۰	۰	۰
۱۶	دهستان فغان	۲	۸	۲۳	۰	۰	۰	۰	۰	۰	۰	۰
۱۷	دهستان میانکوهسار ات	۰	۳	۵	۰	۰	۰	۰	۰	۰	۰	۰
۱۸	بخش چرغلان	۳	۱۰	۶۴	۲	۹	۰	۰	۴	۰	۰	۰
۱۹	دهستان چرغلان	۲	۸	۱۹	۰	۲	۰	۰	۰	۰	۰	۰
۲۰	دهستان حصارچه	۰	۰	۱۲	۰	۲	۰	۰	۲	۰	۰	۰
۲۱	دهستان کرفغان	۱	۱	۱۲	۱	۲	۰	۰	۰	۰	۰	۰
۲۲	دهستان شاهوندی	۰	۱	۲۱	۱	۲	۰	۰	۰	۰	۰	۰
۲۳	بخش سانه و سولقان	۲	۳۵	۵۲	۰	۴	۰	۰	۱	۰	۰	۰
۲۴	دهستان سولقان	۱	۲۲	۲۲	۰	۲	۰	۰	۰	۰	۰	۰
۲۵	دهستان سانه	۱	۱۳	۲۹	۰	۱	۰	۰	۰	۰	۰	۰
۲۶	بخش مرکزی	۱	۴۷	۸۵	۲	۳	۰	۰	۱	۰	۱	۰
۲۷	دهستان چناران	۰	۱	۱۴	۰	۱	۰	۰	۰	۰	۰	۰
۲۸	دهستان حومه	۱	۲۸	۲۴	۰	۱	۰	۰	۰	۰	۰	۰
۲۹	دهستان کوهسار	۰	۵	۲۶	۱	۱	۰	۰	۰	۰	۰	۰
۳۰	دهستان کربخان	۰	۱۳	۲۱	۱	۰	۰	۰	۰	۰	۰	۰
۳۱	شهرستان بیرجند	۱۱	۱۱۲	۲۹۱	۲۸	۱	۲	۲	۴	۰	۰	۱
۳۲	بخش خوسف	۱	۲۰	۶۰	۱۶	۰	۰	۰	۳	۰	۰	۰
۳۳	دهستان برادوه	۰	۲	۸	۰	۰	۰	۰	۰	۰	۰	۰
۳۴	دهستان خوسف	۱	۱۸	۲۲	۰	۰	۰	۰	۰	۰	۰	۰
۳۵	دهستان قریس اباد	۰	۰	۲۰	۰	۰	۰	۰	۱	۰	۰	۰
۳۶	بخش درمیان	۸	۳۲	۱۲۲	۱۲	۱	۲	۲	۱	۱	۰	۱
۳۷	دهستان درم	۰	۰	۱۰	۰	۰	۰	۰	۰	۰	۰	۰
۳۸	دهستان درمیان	۱	۲	۱۴	۰	۳	۰	۰	۰	۰	۰	۰
۳۹	دهستان شادکانت	۲	۱۴	۵۴	۰	۲	۰	۰	۰	۰	۰	۰
۴۰	دهستان قریس بسینا	۲	۱۰	۱۲	۱	۱	۰	۰	۰	۰	۰	۰
۴۱	دهستان معروفان	۰	۰	۰	۰	۰	۰	۰	۰	۰	۰	۰
۴۲	دهستان مومن اباد	۱	۵	۲۷	۶	۰	۰	۰	۰	۰	۰	۰

جدول ج - تعداد آبادیهایی در لای حرکت از امکانات آبسیات و ... بر حسب شهرستان (دبابل)

شماره سلسله	کشش پاک کنی	بسته‌بندی فرما	کپوت و برابرداری	تولید آبجدو	تولید قند و شیر	تولید کلاب	تولید عرقیات گلابی و غیره	تولید زرد سافتند	ساخت لنج سازی	ساخت تاج‌تندی	ساخت ایرودری	پن پاک کنی	روغن کشش	دبانی	سج سازنی	آبگیری و جوشکاری	تولید اوروسکانه	چوب
	۲۷	۲۸	۲۹	۳۰	۳۱	۳۲	۳۳	۳۴	۳۵	۳۶	۳۷	۳۸	۳۹	۴۰	۴۱	۴۲	۴۳	۴۴
۱	۲	۱	۱۰	۳	۲۶۹	۱۳	۸	۰	۰	۰	۶	۴۴	۹	۱۱	۶	۷۵۲	۱۴	۲۱۱
۲	۰	۰	۰	۱	۰	۰	۰	۰	۰	۰	۸	۸	۰	۰	۰	۲۱	۰	۸
۳	۰	۰	۰	۰	۰	۰	۰	۰	۰	۰	۱	۰	۰	۰	۰	۹	۰	۲
۴	۰	۰	۰	۰	۰	۰	۰	۰	۰	۰	۱	۰	۰	۰	۰	۳	۰	۱
۵	۰	۰	۰	۰	۰	۰	۰	۰	۰	۰	۰	۰	۰	۰	۰	۶	۰	۱
۶	۰	۰	۰	۰	۱	۱	۰	۰	۰	۰	۸	۰	۰	۰	۰	۱۲	۰	۶
۷	۰	۰	۰	۰	۰	۰	۰	۰	۰	۰	۰	۰	۰	۰	۰	۰	۰	۱
۸	۰	۰	۰	۰	۰	۰	۰	۰	۰	۰	۲	۲	۰	۰	۰	۲	۰	۲
۹	۰	۰	۰	۰	۱	۱	۰	۰	۰	۰	۰	۰	۰	۰	۰	۲	۰	۲
۱۰	۰	۰	۰	۰	۰	۰	۰	۰	۰	۰	۱	۱	۰	۰	۰	۳	۰	۰
۱۱	۰	۰	۰	۰	۰	۰	۰	۰	۰	۰	۰	۰	۰	۰	۰	۰	۰	۱
۱۲	۰	۱	۰	۰	۲۳	۲۳	۲	۰	۰	۰	۱	۲	۱	۰	۱	۶۴	۲	۳۳
۱۳	۰	۰	۰	۰	۰	۰	۰	۰	۰	۰	۱	۰	۰	۰	۰	۱۴	۱	۱۳
۱۴	۰	۰	۰	۰	۰	۰	۰	۰	۰	۰	۱	۱	۰	۰	۰	۲	۰	۱
۱۵	۰	۰	۰	۰	۰	۰	۰	۰	۰	۰	۰	۰	۰	۰	۰	۲	۰	۳
۱۶	۰	۰	۰	۰	۰	۰	۰	۰	۰	۰	۰	۰	۰	۰	۰	۲	۱	۲
۱۷	۰	۰	۰	۰	۱	۰	۰	۰	۰	۰	۰	۰	۰	۰	۰	۳	۰	۲
۱۸	۰	۱	۰	۰	۷	۰	۰	۰	۰	۰	۱	۰	۰	۰	۲۱	۰	۶	
۱۹	۰	۰	۰	۰	۴	۰	۰	۰	۰	۰	۰	۰	۰	۰	۸	۰	۶	
۲۰	۰	۰	۰	۰	۲	۰	۰	۰	۰	۰	۱	۰	۰	۰	۲	۰	۱	
۲۱	۰	۱	۰	۰	۱	۰	۰	۰	۰	۰	۰	۰	۰	۰	۲	۰	۱	
۲۲	۰	۰	۰	۰	۰	۰	۰	۰	۰	۰	۰	۰	۰	۰	۹	۰	۲	
۲۳	۰	۰	۰	۰	۱۲	۰	۰	۰	۰	۰	۲	۲	۱	۰	۱۴	۱	۶	
۲۴	۰	۰	۰	۰	۰	۰	۰	۰	۰	۰	۰	۰	۰	۰	۷	۱	۶	
۲۵	۰	۰	۰	۰	۱۱	۰	۰	۰	۰	۰	۰	۲	۰	۰	۷	۰	۰	
۲۶	۰	۰	۰	۰	۱۱	۰	۰	۰	۰	۰	۰	۰	۰	۰	۱۵	۱	۸	
۲۷	۰	۰	۰	۰	۲	۰	۰	۰	۰	۰	۰	۰	۰	۰	۲	۰	۲	
۲۸	۰	۰	۰	۰	۲	۰	۰	۰	۰	۰	۰	۰	۰	۰	۴	۰	۱	
۲۹	۰	۰	۰	۰	۴	۰	۰	۰	۰	۰	۰	۰	۰	۰	۵	۱	۰	
۳۰	۰	۰	۰	۰	۲	۰	۲	۰	۰	۰	۱	۰	۰	۰	۵۰	۰	۱۲	
۳۱	۰	۰	۰	۰	۲۸	۰	۰	۰	۰	۰	۱	۱	۰	۰	۱۲	۰	۰	
۳۲	۰	۰	۰	۰	۱	۰	۰	۰	۰	۰	۰	۰	۰	۰	۰	۰	۰	
۳۳	۰	۰	۰	۰	۲۶	۰	۰	۰	۰	۰	۰	۰	۰	۰	۰	۰	۰	
۳۴	۰	۰	۰	۰	۱	۰	۰	۰	۰	۰	۱	۱	۰	۰	۳	۰	۰	
۳۵	۰	۰	۰	۰	۰	۰	۰	۰	۰	۰	۰	۰	۰	۰	۰	۰	۰	
۳۶	۰	۰	۰	۰	۲۵	۰	۰	۰	۰	۰	۰	۰	۰	۰	۲۲	۰	۱۰	
۳۷	۰	۰	۰	۰	۱۰	۰	۰	۰	۰	۰	۰	۰	۰	۰	۴	۰	۱	
۳۸	۰	۰	۰	۰	۴	۰	۰	۰	۰	۰	۰	۰	۰	۰	۳	۰	۱	
۳۹	۰	۰	۰	۰	۰	۰	۰	۰	۰	۰	۰	۰	۰	۰	۱۲	۰	۱	
۴۰	۰	۰	۰	۰	۵	۰	۰	۰	۰	۰	۰	۰	۰	۰	۱۱	۰	۱	
۴۱	۰	۰	۰	۰	۰	۰	۰	۰	۰	۰	۰	۰	۰	۰	۰	۰	۱	
۴۲	۰	۰	۰	۰	۰	۰	۰	۰	۰	۰	۰	۰	۰	۰	۲	۰	۱	

جدول ج - تعداد آلوده‌های دلداری برکلیه از امکانات، تأسیسات و ... بر حسب استان (وینال)

شماره	تقسیمات جغرافیایی	سرخانه	بانک و صندوق	بق برای مردم	آسیای آلوده‌توری	آسیای آلوده‌ای	برجاری	برنجکوبی	تولید رب کبوتری	تولید خیارشور	برگ کلنگی	پسته پاک‌کن
۴	۲۶	۲۷	۲۸	۲۹	۳۰	۳۱	۳۲	۳۳	۳۴	۳۵	۳۶	۳۷
۴۳	بخش مرکزی	۱	۱	۴۴	۶۷	۱۰
۴۴	دهستان آلاور	.	.	۱۲	۳۹	۱
۴۵	دهستان خماپاد	۱	.	۱۷	۱۰	۲
۴۶	دهستان شارجان	.	.	۱۵	۱۸	۶
۴۷	بخش بندرستان	.	.	۱۷	۴۲
۴۸	دهستان برف	.	.	۱	۴
۴۹	دهستان بزمیران	.	.	۱	۲
۵۰	دهستان بندان	.	.	۲	۴
۵۱	دهستان چاهان	.	.	.	۵
۵۲	دهستان شوسف	.	.	.	۱۲
۵۳	دهستان سربخانه	.	.	.	۲
۵۴	دهستان مینان	.	.	۱	۱۲
۵۵	دهستان نه	.	.	۸	۱۲
۵۶	شهرستان شایباد	.	۲	۶۷	۷۴	۱
۵۷	بخش مرکزی	.	۲	۶۷	۷۴	۱
۵۸	دهستان بیالاولایت	.	۱	۳۶	۴۲
۵۹	دهستان بیابین‌ولایت	.	۱	۲۳	۱۲
۶۰	دهستان میان‌ولایت	.	.	۸	۲۰	۱
۶۱	شهرستان تربت‌حیدریه	.	۸	۲۱۹	۳۰۷	۶	.	.	۱	.	.	۴
۶۲	بخش بیابک	.	۱	۷	۱۱
۶۳	دهستان بیابک	.	۱	۷	۱۱
۶۴	بخش خواف	.	۲	۳۶	۵۶	۱
۶۵	دهستان بیلاخواف	.	.	۱۷	۲۳	۱
۶۶	دهستان بیابین‌خواف	.	۱	۵	۱۱
۶۷	دهستان جلگه‌زورن	.	۱	۱	۹
۶۸	دهستان میان‌خواف	.	.	۱۲	۱۳
۶۹	بخش رشتخوار	.	.	۲۲	۴۴
۷۰	دهستان رشتخوار	.	.	۱۲	۲۴
۷۱	دهستان سستان	.	.	۳۰	۴۰
۷۲	بخش فیض‌آباد	.	۱	۱۸	۱۷
۷۳	دهستان ازغند	.	.	۴	۸
۷۴	دهستان محولات	.	۱	۱۴	۹
۷۵	بخش کدکن	.	۱	۴۷	۸۰
۷۶	دهستان بیلاخ	.	.	۱۱	۲۱
۷۷	دهستان بیابین‌رخ	.	.	۹	۲۰
۷۸	دهستان رخ	.	.	۶	۲۰
۷۹	دهستان کدکن	.	.	۶	۹
۸۰	دهستان میان‌رخ	.	۱	۱۲	۱۰
۸۱	بخش مرکزی	.	۳	۷۹	۹۹	۵	.	.	۱	.	.	.
۸۲	دهستان بیالاولایت	.	۱	۲۱	۲۳	۲
۸۳	دهستان بیابین‌ولایت	.	۱	۲۳	۲۶	۱
۸۴	دهستان زاره	.	۱	۲۵	۵۰	۲

جدول ج - تعداد ابدیهای دارای هر یک از امکانات، تأسیسات و... بر حسب شهرستان در استان (دنباله)

شماره	کشش پاک کنی	بستندگی خرا	کمپوت و مریضخانه	قرنبد	تولید فرآورده های شیری	تولید	تولید محصولات	نردان و	ساخت	ساخت	پنبه پاک کنی	روغن کشش	دبلی	سایز	آبگرمی و گرمایشی	تولید	چوب
۴۷	۴۸	۴۹	۵۰	۵۱	۵۲	۵۳	۵۴	۵۵	۵۶	۵۷	۵۸	۵۹	۶۰	۶۱	۶۲	۶۳	
۱	۴۳
.	۴۴
.	۴۵
۱	۴۶
۲	۱	۴۷
.	۴۸
.	۴۹
۱	۵۰
.	۵۱
.	۵۲
.	۵۳
۱	۱	۵۴
۲	۵۵
۲	۵۶
۲	۵۷
۲	۵۸
۱	۵۹
.	۶۰
۱۹	۳	۸۹	.	۱	.	۵	۶۱
۲	.	۱	۶۲
۲	.	۱	۶۳
۵	.	۱۸	.	.	.	۱	۶۴
۱	.	۸	۶۵
۲	.	۶	.	.	.	۱	۶۶
۱	.	۳	۶۷
۱	.	۱	۶۸
۲	.	۱۲	۶۹
۲	.	۳	۷۰
۱	.	۱۱	۷۱
۱	۱	۸	.	۱	۷۲
.	.	۲	۷۳
۱	۱	۶	.	۱	۷۴
۲	۱	۲۷	.	.	.	۳	۷۵
۲	.	۷	۷۶
.	.	۷	.	.	.	۳	۷۷
.	۱	۶	۷۸
۱	.	۵	۷۹
.	.	۲	۸۰
۵	۱	۲۱	.	.	.	۱	۸۱
.	.	۳	۸۲
.	.	۲	.	.	.	۱	۸۳
۵	۱	۱۶	۸۴

جدول ج - تعداد آلودهای دارای بریک از امکانات: نهاسیات و... بر حسب شهرستان (دنبال)

شماره سطر	تعیینات جستارهایی	سرفاز	بکند مستند مستند	برق برای موتور	آسیای آلودگی	آسیای آلودگی	برجاری	بجکوبی	آلودگی موتوری	تولید خارجه	برگ حکایتی	پست پاک
۲۶	۱۷	۱۸	۱۹	۲۰	۲۱	۲۲	۲۳	۲۴	۲۵	۲۶	۲۷	۲۸
۸۵	شهرستان تهر بیستجام	۶	۷۳	۱۱۹	۲	۱
۸۶	بخش چشت آباد	.	۱۶	۳۸	۲
۸۷	دهستان چشت آباد	.	۱	۸	۲
۸۸	دهستان صالح آباد	.	۱۵	۹
۸۹	دهستان قلعه حمام	.	.	۲۱
۹۰	بخش مرکزی	۶	۵۷	۸۱	۱
۹۱	دهستان بیلاچام	۱	۱۹	۳۳
۹۲	دهستان پایین چام	۱	۱۵	۱۹
۹۳	دهستان میان چام	۴	۲۳	۲۹	۱
۹۴	شهرستان درشز	.	۳۴	۴۴	۸
۹۵	بخش پاپولو	.	۵	۱۸	۲
۹۶	دهستان قریب افرو	.	۴	۷
۹۷	دهستان میان کوه	.	۱	۱۱	۲
۹۸	بخش لطف آباد	.	۸	۷	۱
۹۹	دهستان قلعه حاتم	.	۲	۴	۱
۱۰۰	دهستان لطف آباد	.	۶	۳	۱
۱۰۱	بخش مرکزی	.	۶	۱	۱
۱۰۲	دهستان سرحد آباد	.	۱	.	۱
۱۰۳	دهستان زوختان	.	۵	۱
۱۰۴	بخش زوختان	.	۱۵	۱۸	۴
۱۰۵	دهستان تکابیه	.	۸	۵	۲
۱۰۶	دهستان درون کور	.	.	۶	۱
۱۰۷	دهستان کلاته پشار	.	.	۳
۱۰۸	دهستان زوختان	.	۷	۴	۱
۱۰۹	شهرستان سرزوار	۹	۲۲۱	۲۸۴	۹	۴	۷	۴	۱۳	.	.	.
۱۱۰	بخش جغتای	۴	۷۴	۷۶	۱	۲
۱۱۱	دهستان میانچوبین	۲	۳۰	۲۵	.	۱
۱۱۲	دهستان بریر اکوه	.	۴	۱۷	.	۱
۱۱۳	دهستان میانچوبین	.	۹	۶
۱۱۴	دهستان جغتای	.	.	۵
۱۱۵	دهستان حکم آباد	۱	۹	۸
۱۱۶	دهستان میانچوبین	.	۲۲	۱۵
۱۱۷	بخش داورزن	۲	۲۹	۳۸	۳
۱۱۸	دهستان باغترین	.	۸	۱۳	۱
۱۱۹	دهستان کاه	.	۱۲	۱۲	۱
۱۲۰	دهستان مزینان	۲	۹	۱۳	۱
۱۲۱	بخش ششمد	۱	۱۱	۹۶	۳
۱۲۲	دهستان تکابیه و میرش	.	۱	۱۳
۱۲۳	دهستان خراشد	.	.	۱۹
۱۲۴	دهستان ریح شامانک	.	.	۱۳
۱۲۵	دهستان زهر	۱	۴	۲۰	۱
۱۲۶	دهستان شامکان	.	۱	۷

جدول ج - تعداد آبادیهای دارای هر یک از امکانات: تأسیسات و... بر حسب شهرستان در استان (دنباله)

شماره	کشش پاک کن	بستبند	کپت و	تولید	تولید از سد	تولید	تولید حرقات	تولید و	مانت	مانت	پیدا	روغن	دبانی	سیخ	آبگرمی و	تولید	چوب
۲۷	۲۸	۲۹	۳۰	۳۱	۳۲	۳۳	۳۴	۳۵	۳۶	۳۷	۳۸	۳۹	۴۰	۴۱	۴۲	۴۳	۴۴
۸۵
۸۶
۸۷
۸۸
۸۹
۹۰
۹۱
۹۲
۹۳
۹۴
۹۵
۹۶
۹۷
۹۸
۹۹
۱۰۰
۱۰۱
۱۰۲
۱۰۳
۱۰۴
۱۰۵
۱۰۶
۱۰۷
۱۰۸
۱۰۹
۱۱۰
۱۱۱
۱۱۲
۱۱۳
۱۱۴
۱۱۵
۱۱۶
۱۱۷
۱۱۸
۱۱۹
۱۲۰
۱۲۱
۱۲۲
۱۲۳
۱۲۴
۱۲۵
۱۲۶

جدول ج - تعداد آب‌وهوای دلرهای هر یک از امکانات آبیاری و ... در حوضه دهرستان در استان (دنباله)

شماره	تقسیمات جغرافیایی	سردخانه	پلک و صنعتی	برق برای مردم	آبیاری آلودگی	آبیاری بومی	برنجکوبی	تولید کبوتری	تولید خاشاک	برک	پسته	
		۲۶	۲۷	۲۸	۲۹	۳۰	۳۱	۳۲	۳۳	۳۴	۳۵	۳۶
۱۲۷	دهستان فروغن	۰	۰	۴	۹	۱	۰	۰	۰	۰	۰	۰
۱۲۸	دهستان کوه‌همایی	۰	۰	۱	۱۶	۱	۰	۱	۰	۰	۰	۰
۱۲۹	بخش مرکزی	۰	۲	۱۰۷	۷۴	۲	۲	۴	۲	۰	۰	۰
۱۳۰	دهستان سلطان‌آباد	۰	۱	۳	۱۰	۰	۰	۰	۰	۰	۰	۰
۱۳۱	دهستان طبیبی	۰	۱	۵	۱۷	۰	۱	۰	۱	۰	۰	۰
۱۳۲	دهستان قصبه غربی	۰	۰	۲۰	۹	۲	۱	۰	۰	۰	۰	۰
۱۳۳	دهستان قصبه جنوبی	۰	۰	۴۵	۸	۰	۱	۰	۰	۰	۰	۰
۱۳۴	دهستان قصبه شرقی	۰	۰	۲۴	۲۳	۰	۲	۰	۰	۰	۰	۰
۱۳۵	دهستان قصبه شمالی	۰	۰	۷	۲	۰	۰	۰	۰	۰	۰	۰
۱۳۶	دهستان کراب	۰	۰	۳	۵	۰	۰	۱	۰	۰	۰	۰
۱۳۷	دهستان شیروان	۰	۲	۴۲	۵۴	۰	۱۳	۰	۲	۰	۰	۰
۱۳۸	بخش مرکزی	۰	۲	۴۲	۵۴	۰	۱۳	۰	۲	۰	۰	۰
۱۳۹	دهستان دکمران	۰	۰	۰	۱۱	۰	۲	۰	۰	۰	۰	۰
۱۴۰	دهستان حویه	۰	۰	۵	۶	۰	۲	۰	۰	۰	۰	۰
۱۴۱	دهستان دورین	۰	۱	۶	۶	۰	۱	۰	۰	۰	۰	۰
۱۴۲	دهستان زوارم	۰	۱	۲۰	۱۰	۰	۱	۰	۲	۱	۰	۰
۱۴۳	دهستان زسارت	۰	۰	۴	۱	۰	۱	۰	۰	۰	۰	۰
۱۴۴	دهستان شیخ‌امیرانلو	۰	۰	۰	۲	۰	۲	۰	۰	۰	۰	۰
۱۴۵	دهستان قلین	۰	۰	۱	۵	۰	۲	۰	۰	۰	۰	۰
۱۴۶	دهستان گلپیان	۰	۰	۶	۱۲	۰	۰	۰	۰	۱	۰	۰
۱۴۷	دهستان طبیبی	۰	۵	۸۱	۵۱	۴	۰	۰	۰	۰	۰	۰
۱۴۸	بخش دستگردان	۰	۲	۲۴	۲۲	۰	۰	۰	۰	۰	۰	۰
۱۴۹	دهستان دستگردان	۰	۲	۲۰	۱۷	۰	۰	۰	۰	۰	۰	۰
۱۵۰	دهستان ده‌محمد	۰	۰	۴	۴	۰	۰	۰	۰	۰	۰	۰
۱۵۱	دهستان کوه‌پرشاب	۰	۰	۰	۱	۰	۰	۰	۰	۰	۰	۰
۱۵۲	بخش مرکزی	۰	۳	۵۷	۳۹	۴	۰	۰	۰	۰	۰	۰
۱۵۳	دهستان اسفهانک	۰	۰	۳	۲	۰	۰	۰	۰	۰	۰	۰
۱۵۴	دهستان چوخ‌آه	۰	۰	۱۸	۴	۰	۰	۰	۰	۰	۰	۰
۱۵۵	دهستان حلوان	۰	۰	۴	۵	۰	۰	۰	۰	۰	۰	۰
۱۵۶	دهستان حومه	۰	۱	۲۳	۵	۰	۰	۰	۰	۰	۰	۰
۱۵۷	دهستان دیرجوی	۰	۱	۴	۹	۳	۰	۰	۰	۰	۰	۰
۱۵۸	دهستان دررنگ	۰	۱	۵	۴	۱	۰	۰	۰	۰	۰	۰
۱۵۹	دهستان فردوس	۰	۳	۵۲	۴۶	۵	۰	۰	۰	۰	۱	۰
۱۶۰	بخش بشرویه	۰	۱	۲۲	۱۶	۳	۰	۰	۰	۰	۰	۰
۱۶۱	دهستان ارسک	۰	۱	۲	۱	۲	۰	۰	۰	۰	۰	۰
۱۶۲	دهستان اسفهانک	۰	۰	۱	۱	۰	۰	۰	۰	۰	۰	۰
۱۶۳	دهستان بشرویه	۰	۰	۴	۱	۰	۰	۰	۰	۰	۰	۰
۱۶۴	دهستان لندی‌آباد	۰	۰	۱	۲	۰	۰	۰	۰	۰	۰	۰
۱۶۵	دهستان رقه	۰	۰	۶	۲	۱	۰	۰	۰	۰	۰	۰
۱۶۶	دهستان طارجد	۰	۰	۱	۲	۰	۰	۰	۰	۰	۰	۰
۱۶۷	دهستان فتح‌آباد	۰	۰	۰	۱	۰	۰	۰	۰	۰	۰	۰
۱۶۸	دهستان گزند	۰	۰	۱	۱	۰	۰	۰	۰	۰	۰	۰
۱۶۹	دهستان نیلشان	۰	۰	۵	۳	۰	۰	۰	۰	۰	۰	۰
۱۷۰	دهستان هتویه	۰	۰	۱	۲	۰	۰	۰	۰	۰	۰	۰
۱۷۱	بخش سرایان	۰	۳	۱۳	۱۲	۱	۰	۰	۰	۰	۰	۰
۱۷۲	دهستان ارسک	۰	۱	۵	۴	۰	۰	۰	۰	۰	۰	۰
۱۷۳	دهستان سرایان	۰	۰	۱	۳	۱	۰	۰	۰	۰	۰	۰
۱۷۴	دهستان سه‌قلعه	۰	۱	۲	۳	۰	۰	۰	۰	۰	۰	۰

جدول ج - تعداد ابدیهای دلای هر یک از امکانات، تأسیسات و... بر حسب شهرستان در استان (دنباله)

شماره	کشش	بستبری	کبوت و	تولید	تولید در آمد	تولید	تولید مرغیات	تولیدی و	تولیدی	تولیدی	تولیدی	تولیدی	تولیدی	تولیدی	تولیدی	تولیدی	تولیدی	تولیدی
سلسله	پاک کن	خرما	هربادری	آب سوز	شیر	کتاب	بای	ساخت	تولیدی	ساخت	ساخت	ساخت	ساخت	ساخت	ساخت	ساخت	ساخت	ساخت
	۳۷	۳۸	۳۹	۴۰	۴۱	۴۲	۴۳	۴۴	۴۵	۴۶	۴۷	۴۸	۴۹	۵۰	۵۱	۵۲	۵۳	۵۴
	۱۲۷
	۱۲۸
	۱۲۹	۲	۲
	۱۳۰
	۱۳۱
	۱۳۲
	۱۳۳
	۱۳۴	۲	۲
	۱۳۵
	۱۳۶
	۱۳۷	۵
	۱۳۸	۵
	۱۳۹
	۱۴۰
	۱۴۱
	۱۴۲
	۱۴۳
	۱۴۴
	۱۴۵
	۱۴۶	۱
	۱۴۷	۶
	۱۴۸	۶
	۱۴۹	۵
	۱۵۰	۱
	۱۵۱
	۱۵۲
	۱۵۳
	۱۵۴
	۱۵۵
	۱۵۶
	۱۵۷	۲
	۱۵۸	۱
	۱۵۹	۱۵
	۱۶۰
	۱۶۱
	۱۶۲
	۱۶۳
	۱۶۴
	۱۶۵
	۱۶۶
	۱۶۷
	۱۶۸
	۱۶۹
	۱۷۰
	۱۷۱	۸
	۱۷۲
	۱۷۳	۴
	۱۷۴
	۱۷۵	۱

جدول ج - تعداد آبادیهای دارای هر یک از امکانات، تاسیسات و... بر حسب دهستان در استان (دنباله)

شماره سطر	تاسیسات جسسه‌یافتی	سرویس	بانک و صندوق پستی	برق برای مردم	آسیبای آدم‌نورزی	آسیبای آدم‌آبی	برجاری	برق‌نگاری	تولید سب کود مرغی	تولید خیارشور	برکه مکانگنی	پست پاک‌کن
۱۶	۱۷	۱۸	۱۹	۲۰	۲۱	۲۲	۲۳	۲۴	۲۵	۲۶	۲۷	۲۸
۱۷۵	دهستان مسعمیری	۰	۰	۵	۲	۰	۰	۰	۰	۰	۰	۰
۱۷۶	بخش مرعزی	۰	۰	۱۷	۱۸	۱	۰	۰	۰	۰	۰	۱
۱۷۷	دهستان حومه	۰	۰	۸	۹	۱	۰	۰	۰	۰	۰	۱
۱۷۸	دهستان خانکوک	۰	۰	۱	۲	۰	۰	۰	۰	۰	۰	۰
۱۷۹	دهستان مهرید	۰	۰	۸	۷	۰	۰	۰	۰	۰	۰	۰
۱۸۰	شهرستان قاشقانات	۰	۷	۴۴	۱۲۰	۷	۰	۰	۰	۰	۰	۰
۱۸۱	بخش مرکزی	۰	۷	۴۴	۱۲۰	۷	۰	۰	۰	۰	۰	۰
۱۸۲	دهستان برهوه	۰	۰	۰	۲۲	۰	۰	۰	۰	۰	۰	۰
۱۸۳	دهستان قاشق-حومه	۰	۴	۲۶	۴۲	۳	۰	۰	۰	۰	۰	۰
۱۸۴	دهستان زهان	۰	۱	۴	۱۱	۲	۰	۰	۰	۰	۰	۰
۱۸۵	دهستان شاهرخت	۰	۰	۳	۴	۰	۰	۰	۰	۰	۰	۰
۱۸۶	دهستان قندجک	۰	۱	۲	۸	۰	۰	۰	۰	۰	۰	۰
۱۸۷	دهستان قره‌کج	۰	۰	۰	۱۲	۱	۰	۰	۰	۰	۰	۰
۱۸۸	دهستان گزخت	۰	۰	۰	۱	۰	۰	۰	۰	۰	۰	۰
۱۸۹	دهستان نرهمبارک	۰	۱	۹	۲۰	۱	۰	۰	۰	۰	۰	۰
۱۹۰	شهرستان قوجان	۱	۷	۱۳۳	۱۷۲	۱	۲۱	۰	۰	۰	۲	۰
۱۹۱	بخش باجگیران	۰	۰	۸	۴۵	۱	۱	۰	۰	۰	۱	۰
۱۹۲	دهستان اوغاز	۰	۰	۷	۸	۰	۱	۰	۰	۰	۰	۰
۱۹۳	دهستان پیچراندو	۰	۰	۰	۸	۰	۰	۰	۰	۰	۰	۰
۱۹۴	دهستان چیرستان	۰	۰	۰	۷	۰	۰	۰	۰	۰	۱	۰
۱۹۵	دهستان قوشخانه	۰	۰	۱	۲۲	۱	۰	۰	۰	۰	۰	۰
۱۹۶	بخش مرکزی	۱	۷	۱۲۵	۱۲۷	۰	۳۰	۰	۰	۰	۱	۰
۱۹۷	دهستان جعفر ابراهیم‌دو	۰	۱	۲۵	۱۲	۰	۱	۰	۰	۰	۰	۰
۱۹۸	دهستان جعفر ابراهیم‌علیا	۰	۳	۲۹	۲۰	۰	۲	۰	۰	۰	۰	۰
۱۹۹	دهستان چری	۰	۰	۱	۷	۰	۲	۰	۰	۰	۰	۰
۲۰۰	دهستان خزان	۰	۰	۱	۱۰	۰	۰	۰	۰	۰	۰	۰
۲۰۱	دهستان دولاب	۰	۱	۳	۱۰	۰	۱	۰	۰	۰	۰	۰
۲۰۲	دهستان دولتخانه	۰	۰	۳	۱۱	۰	۲	۰	۰	۰	۰	۰
۲۰۳	دهستان شهرکهنه	۱	۰	۱۳	۱۰	۰	۲	۰	۰	۰	۰	۰
۲۰۴	دهستان شیرنان	۰	۰	۰	۹	۰	۰	۰	۰	۰	۰	۰
۲۰۵	دهستان قناروج	۰	۰	۷	۶	۰	۲	۰	۰	۰	۰	۰
۲۰۶	دهستان کهنه‌فرود	۰	۱	۱۷	۱۱	۰	۴	۰	۰	۰	۰	۰
۲۰۷	دهستان مایوان	۰	۱	۱۷	۹	۰	۷	۰	۰	۰	۰	۰
۲۰۸	دهستان مزرع	۰	۰	۹	۱۲	۰	۴	۰	۰	۰	۰	۰
۲۰۹	شهرستان کاشمر	۰	۲	۸۵	۱۰۹	۲	۰	۰	۰	۰	۹	۹
۲۱۰	بخش برداسکن	۰	۰	۲۶	۴۵	۱	۰	۰	۰	۰	۷	۸
۲۱۱	دهستان کنارشهر	۰	۰	۲۶	۲۰	۰	۰	۰	۰	۰	۰	۸
۲۱۲	دهستان کوه‌سپایه	۰	۰	۰	۱۵	۱	۰	۰	۰	۰	۷	۰
۲۱۳	بخش ظلیل‌ایاد	۰	۰	۲۴	۲۴	۰	۰	۰	۰	۰	۰	۱
۲۱۴	دهستان سرکال	۰	۰	۴	۶	۰	۰	۰	۰	۰	۰	۱
۲۱۵	دهستان رستاق	۰	۰	۱۲	۱۲	۰	۰	۰	۰	۰	۰	۰
۲۱۶	دهستان قشقران	۰	۰	۸	۶	۰	۰	۰	۰	۰	۰	۰
۲۱۷	بخش کوه‌سرخ	۰	۱	۱۴	۲۵	۱	۰	۰	۰	۰	۲	۰
۲۱۸	دهستان برکوه	۰	۱	۹	۱۱	۱	۰	۰	۰	۰	۰	۰
۲۱۹	دهستان تکاب	۰	۰	۵	۱۴	۰	۰	۰	۰	۰	۲	۰

جدول ج - تعداد آب و بیهای دلرهای هر یک از امکانات، تأسیسات و ... بر حسب شهرستان در استان (دنبال)

شماره سرد	کشش پاک کنی	بستنی خرما	کپوت و مرباری	تولید آب سرد	تولید آب سرد شیر	تولید کلاب	تولید آب سرد (مجموعه)	تولید ساخت ساخت	تولید ساخت ساخت	تولید ساخت ساخت	تولید ساخت ساخت	تولید ساخت ساخت	تولید ساخت ساخت	تولید ساخت ساخت	تولید ساخت ساخت	تولید ساخت ساخت	تولید ساخت ساخت	تولید ساخت ساخت
۲۷	۲۸	۲۹	۳۰	۳۱	۳۲	۳۳	۳۴	۳۵	۳۶	۳۷	۳۸	۳۹	۴۰	۴۱	۴۲	۴۳	۴۴	۴۵
۱۷۵
۱۷۶
۱۷۷
۱۷۸
۱۷۹
۱۸۰
۱۸۱
۱۸۲
۱۸۳
۱۸۴
۱۸۵
۱۸۶
۱۸۷
۱۸۸
۱۸۹
۱۹۰
۱۹۱
۱۹۲
۱۹۳
۱۹۴
۱۹۵
۱۹۶
۱۹۷
۱۹۸
۱۹۹
۲۰۰
۲۰۱
۲۰۲
۲۰۳
۲۰۴
۲۰۵
۲۰۶
۲۰۷
۲۰۸
۲۰۹
۲۱۰
۲۱۱
۲۱۲
۲۱۳
۲۱۴
۲۱۵
۲۱۶
۲۱۷
۲۱۸
۲۱۹

جدول ج - تعداد آبادیهای ولدای هر یک از امکانات آسایشات و ... بر حسب دهستان در استان (دنباله)

شماره سرد	تقسیمات جغرافیایی	سروان	بکث و صنعتی	بق برای عموم	آسایشی آدمدستی	آسایشی آدمدستی	بوجاری	برنجکوبی	آبگرمایی	تولیدی	برکه	پسته
۲۶		۲۷	۲۸	۲۹	۳۰	۳۱	۳۲	۳۳	۳۴	۳۵	۳۶	۳۷
۲۲۰	بخش مرکزی	۱	۲۱	۱۵	۰	۰	۰	۰	۰	۰	۰	۰
۲۲۱	دهستان میانالوایت	۱	۲۱	۱۵	۰	۰	۰	۰	۰	۰	۰	۰
۲۲۲	شهرستان گناباد	۵	۵۱	۵۶	۰	۰	۰	۰	۰	۵	۰	۰
۲۲۳	بخش دهستان	۱	۱۴	۲۲	۰	۰	۰	۰	۰	۰	۰	۰
۲۲۴	دهستان دهستان	۰	۸	۱۲	۰	۰	۰	۰	۰	۰	۰	۰
۲۲۵	دهستان چرین	۰	۴	۶	۰	۰	۰	۰	۰	۰	۰	۰
۲۲۶	دهستان پروم	۱	۲	۴	۰	۰	۰	۰	۰	۰	۰	۰
۲۲۷	بخش مرکزی	۱	۳۷	۳۴	۰	۰	۰	۰	۰	۵	۰	۰
۲۲۸	دهستان بیضک	۱	۵	۸	۰	۰	۰	۰	۰	۰	۰	۰
۲۲۹	دهستان حومه	۰	۵	۳	۰	۰	۰	۰	۰	۰	۰	۰
۲۳۰	دهستان درابوس	۱	۸	۷	۰	۰	۰	۰	۰	۰	۰	۰
۲۳۱	دهستان زیند	۱	۱۱	۱۲	۰	۰	۰	۰	۰	۵	۰	۰
۲۳۲	دهستان کاشک	۱	۸	۴	۰	۰	۰	۰	۰	۰	۰	۰
۲۳۳	شهرستان متحد	۱۸	۸۶۹	۴۳۳	۲۹	۸	۵	۹	۵	۵	۵	۰
۲۳۴	بخش احمدآباد	۶	۱۰۹	۱۱۱	۵	۰	۰	۰	۰	۱	۱	۰
۲۳۵	دهستان بیابنولایت	۴	۴۴	۵۶	۳	۰	۰	۱	۰	۰	۰	۰
۲۳۶	دهستان میوه زون	۲	۴۸	۳۱	۲	۰	۰	۰	۰	۱	۱	۰
۲۳۷	دهستان سرجام	۰	۱۷	۳۱	۰	۰	۰	۰	۰	۰	۰	۰
۲۳۸	بخش چناران	۲	۱۱۹	۸۷	۴	۴	۰	۰	۰	۲	۰	۰
۲۳۹	دهستان میزگی	۲	۲۷	۱۲	۲	۰	۰	۰	۰	۰	۰	۰
۲۴۰	دهستان چناران	۱	۵۹	۲۳	۱	۲	۰	۰	۰	۰	۰	۰
۲۴۱	دهستان پوراب	۰	۲	۹	۰	۰	۰	۰	۰	۱	۰	۰
۲۴۲	دهستان درزاب	۰	۲۰	۳۱	۱	۰	۰	۰	۰	۱	۰	۰
۲۴۳	دهستان راندگان	۱	۱۱	۱۲	۰	۱	۰	۰	۰	۰	۰	۰
۲۴۴	بخش مرخص	۱	۲۹	۳۰	۱	۰	۰	۰	۰	۰	۰	۰
۲۴۵	دهستان مرخص	۰	۸	۴	۰	۰	۰	۰	۰	۰	۰	۰
۲۴۶	دهستان قلعه قدس	۰	۱۰	۵	۰	۰	۰	۰	۰	۰	۰	۰
۲۴۷	دهستان کاشکلی	۰	۷	۵	۱	۰	۰	۰	۰	۰	۰	۰
۲۴۸	دهستان مزدوران	۱	۴	۱۷	۰	۰	۰	۰	۰	۰	۰	۰
۲۴۹	بخش نارقوه	۴	۶۳	۱۲	۱	۰	۰	۰	۰	۰	۰	۰
۲۵۰	دهستان اردهه	۱	۸	۶	۱	۰	۰	۰	۰	۱	۰	۰
۲۵۱	دهستان شاندیز	۱	۱۸	۴	۰	۰	۰	۰	۰	۱	۰	۰
۲۵۲	دهستان نارقوه	۲	۱۷	۱	۰	۰	۰	۰	۰	۲	۰	۰
۲۵۳	دهستان کلمکان	۱	۲۰	۱۰	۰	۰	۰	۰	۰	۰	۰	۰
۲۵۴	بخش فورمان	۲	۲۶	۲۵	۱	۱	۰	۰	۰	۰	۰	۰
۲۵۵	دهستان فورمان	۲	۲۶	۲۵	۱	۱	۰	۰	۰	۰	۰	۰
۲۵۶	بخش کلات	۰	۱۰	۴۳	۱۵	۰	۵	۰	۰	۰	۰	۰
۲۵۷	دهستان پساکوه	۰	۱	۶	۰	۰	۰	۰	۰	۰	۰	۰
۲۵۸	دهستان زارین	۰	۷	۱۴	۰	۰	۰	۱	۰	۰	۰	۰
۲۵۹	دهستان کیوهگشید	۰	۱	۱۴	۲	۰	۰	۰	۰	۰	۰	۰
۲۶۰	دهستان لایرنار	۰	۱	۹	۱۳	۰	۰	۰	۰	۰	۰	۰

جدول ج - تعداد آبادیهای دارای هر یک از امکانات، تأسیسات و ... بر حسب شهرستان در استان (دنبال)

شماره سلسله	کشش پاک کن	بستنی فرا	کپوت و مبادی	تولید آب سرد	تولید آب سرد	تولید تولید	تولید تولید	تولید تولید	تولید تولید	تولید تولید	تولید تولید	تولید تولید	تولید تولید	تولید تولید	تولید تولید	تولید تولید	تولید تولید
۲۷	۲۸	۲۹	۳۰	۳۱	۳۲	۳۳	۳۴	۳۵	۳۶	۳۷	۳۸	۳۹	۴۰	۴۱	۴۲	۴۳	۴۴
۲۲۰	۶	.	.	.
۲۲۱	۹	.	.	.
۲۲۲	۱	.	.	.
۲۲۳	۱	.	.	.
۲۲۴	۱	.	.	.
۲۲۵	۱	.	.	.
۲۲۶
۲۲۷
۲۲۸
۲۲۹
۲۳۰
۲۳۱
۲۳۲
۲۳۳	۱	.	۸	۲	۷	۳	۵۹	۲	۷	۳	۵۹	۲	۷	۳	۵۹	۲	۷
۲۳۴	۱	۱۲	.	.	.
۲۳۵	۲	.	.	.
۲۳۶	۱	۲	.	.	.
۲۳۷	۸	.	.	.
۲۳۸	۱۶	.	.	.
۲۳۹
۲۴۰	۱	.	.	.
۲۴۱	۳	.	.	.
۲۴۲	۸	.	.	.
۲۴۳	۲	.	.	.
۲۴۴
۲۴۵
۲۴۶
۲۴۷
۲۴۸
۲۴۹
۲۵۰	۱۶	.	۱۶	.	۱	۶	.	.	.
۲۵۱	۱	.	.	.
۲۵۲	۲	.	.	.
۲۵۳	۲	.	.	.
۲۵۴	۲	.	.	.
۲۵۵	۲	.	.	.
۲۵۶	۲	.	.	.
۲۵۷
۲۵۸	۱	.	.	.
۲۵۹	۱	.	.	.
۲۶۰	۱	.	.	.

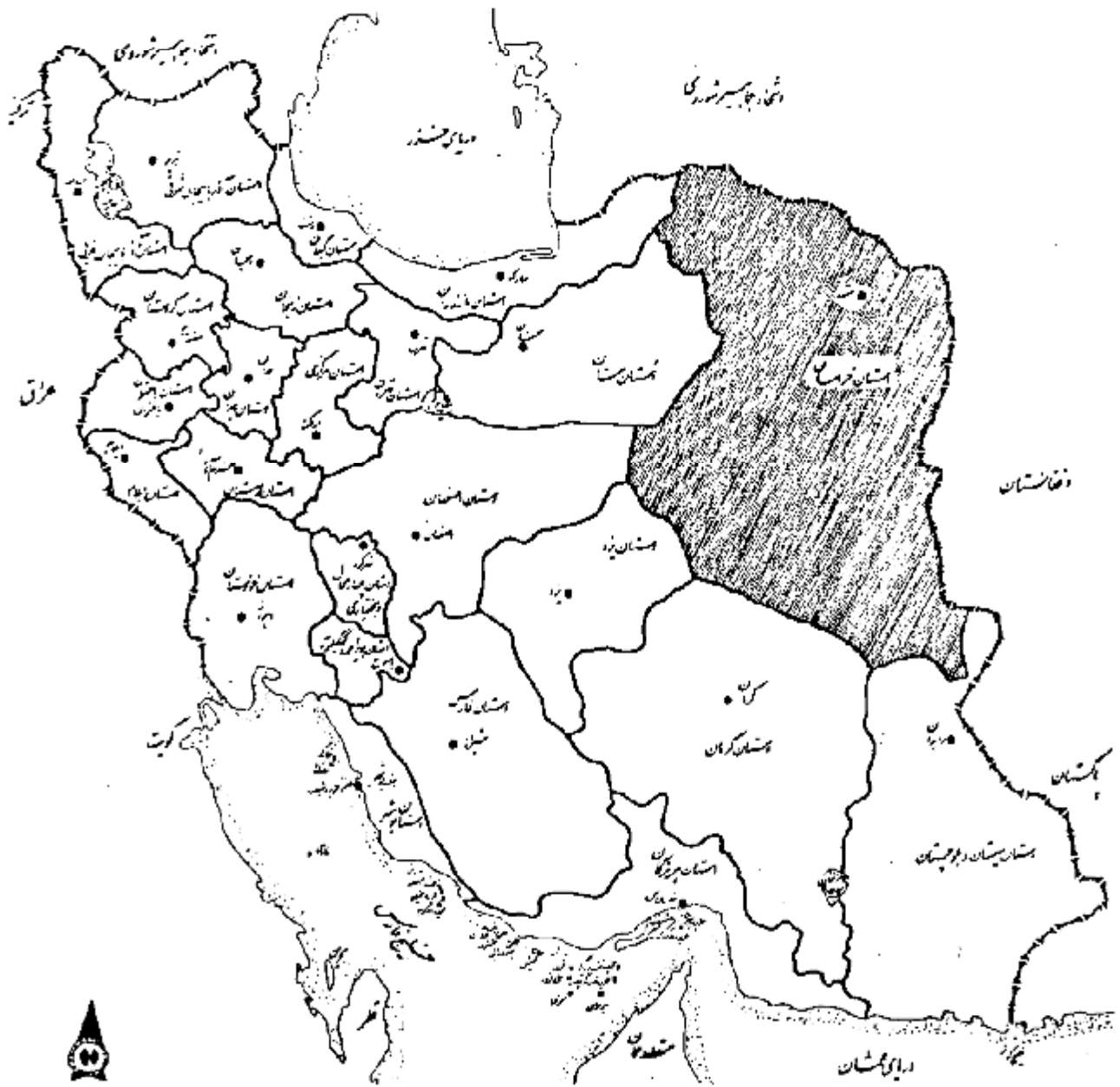
جدول ج - تعداد آلوده‌های دارای حرکت از امکانات تأسیسات و... بر حسب شهرستان در استان (دنباله)

شماره	تقسیمات جغرافیایی	سروان	بگت و صنایع کوچک	برق برای عموم	آسیای آلوده‌توری	آسیای آلوده‌ای	بویاری	ریختگویی	تولید رب کبوتری	تولید خیارشور	برک	پسته پاک‌کنی
۲۶	۲۷	۲۸	۲۹	۳۰	۳۱	۳۲	۳۳	۳۴	۳۵	۳۶	۳۷	۳۸
۲۶۱	بخش مرکزی	۴	۴	۱۹۳	۹۱	۲	۲	۰	۸	۲	۰	۰
۲۶۲	دهستان شادگان	۲	۰	۸۵	۵۷	۲	۲	۰	۲	۱	۰	۰
۲۶۳	دهستان میران ولایت	۴	۲	۱۰۸	۴۳	۰	۱	۰	۵	۱	۰	۰
۲۶۴	دهستان تیشابور	۳	۱۱	۲۳۰	۳۹۴	۲	۱	۰	۲	۲	۲	۰
۲۶۵	بخش بخش‌چالده	۰	۲	۸۲	۸۴	۰	۰	۰	۰	۰	۰	۰
۲۶۶	دهستان شادگان	۰	۲	۴۸	۲۹	۰	۰	۰	۰	۰	۰	۰
۲۶۷	دهستان نیاکنده	۰	۱	۱۸	۲۱	۰	۰	۰	۰	۰	۰	۰
۲۶۸	دهستان عثمان آباد	۰	۰	۱۶	۲۴	۰	۰	۰	۰	۰	۰	۰
۲۶۹	بخش زبرخان	۰	۵	۴۳	۳۱	۱	۰	۰	۱	۰	۰	۰
۲۷۰	دهستان اردوش	۰	۲	۱۰	۶	۰	۰	۰	۰	۰	۰	۰
۲۷۱	دهستان اسحق آباد	۰	۱	۵	۵	۰	۰	۰	۰	۰	۰	۰
۲۷۲	دهستان زبرخان	۰	۲	۳۸	۲۰	۱	۰	۰	۱	۰	۰	۰
۲۷۳	بخش سروگلایت	۰	۲	۴۴	۹۵	۰	۱	۰	۱	۰	۲	۰
۲۷۴	دهستان اربفاین	۰	۱	۵	۱۰	۰	۰	۰	۰	۰	۰	۰
۲۷۵	دهستان بهارمعدن	۰	۱	۶	۱۶	۰	۰	۰	۰	۰	۰	۰
۲۷۶	دهستان سروگلایت	۰	۱	۱۵	۴۴	۰	۰	۰	۱	۰	۲	۰
۲۷۷	دهستان ساروسنگ	۰	۰	۱۸	۲۵	۰	۱	۰	۰	۰	۰	۰
۲۷۸	بخش مرکزی	۳	۰	۱۶۱	۸۴	۱	۰	۰	۰	۲	۰	۰
۲۷۹	دهستان درمقاضی	۱	۰	۸۴	۴۳	۰	۰	۰	۰	۰	۰	۰
۲۸۰	دهستان ریوند	۰	۰	۵۷	۲۸	۰	۰	۰	۰	۲	۰	۰
۲۸۱	دهستان سارول	۲	۰	۳۰	۱۳	۱	۰	۰	۰	۰	۰	۰

جدول ج - تعداد آبادیهای دلرای هر یک از امکانات، تأسیسات و سازمانها در استان (دنبال)

شماره	کشور	بسته	کپورت	تولید	تولید زودرس	تولید	تولید عریضات	تولید و	ساعت	ساعت	پن	روغن	سج	آبگرمی و	تولید	حزب
سلسله	پاک کنی	غوا	مراغدی	آبجو	شیر	کلاب	گاو یا بز	ساعت	خارج تور	فیروزری	پاک کنی	کشور	ساز	پرستاری	ادوات کشاورزی	سری
	۲۷	۲۸	۲۹	۳۰	۳۱	۳۲	۳۳	۳۴	۳۵	۳۶	۳۷	۳۸	۳۹	۴۰	۴۱	۴۲
۱۷	۶	۲۸	۲	۳	۱	۰	۰	۰	۰	۰	۰	۰	۰	۰	۰	۰
۷	۳	۲۱	۰	۳	۱	۰	۰	۰	۰	۰	۰	۰	۰	۰	۰	۰
۱۰	۲	۱۷	۲	۰	۰	۰	۰	۰	۰	۰	۰	۰	۰	۰	۰	۰
۱۹	۱	۲۹	۰	۰	۳	۰	۰	۰	۰	۰	۰	۰	۰	۰	۰	۰
۱	۱	۲۰	۰	۰	۲	۰	۰	۰	۰	۰	۰	۰	۰	۰	۰	۰
۱	۱	۱۱	۰	۰	۰	۰	۰	۰	۰	۰	۰	۰	۰	۰	۰	۰
۰	۰	۵	۰	۰	۰	۰	۰	۰	۰	۰	۰	۰	۰	۰	۰	۰
۰	۰	۴	۰	۰	۲	۰	۰	۰	۰	۰	۰	۰	۰	۰	۰	۰
۱۰	۰	۱۵	۰	۰	۰	۰	۰	۰	۰	۰	۰	۰	۰	۰	۰	۰
۶	۰	۵	۰	۰	۰	۰	۰	۰	۰	۰	۰	۰	۰	۰	۰	۰
۱	۰	۴	۰	۰	۰	۰	۰	۰	۰	۰	۰	۰	۰	۰	۰	۰
۲	۰	۴	۰	۰	۰	۰	۰	۰	۰	۰	۰	۰	۰	۰	۰	۰
۴	۰	۲۵	۰	۰	۰	۰	۰	۰	۰	۰	۰	۰	۰	۰	۰	۰
۰	۰	۴	۰	۰	۰	۰	۰	۰	۰	۰	۰	۰	۰	۰	۰	۰
۱	۰	۹	۰	۰	۰	۰	۰	۰	۰	۰	۰	۰	۰	۰	۰	۰
۲	۰	۶	۰	۰	۰	۰	۰	۰	۰	۰	۰	۰	۰	۰	۰	۰
۱	۰	۳	۰	۰	۰	۰	۰	۰	۰	۰	۰	۰	۰	۰	۰	۰
۴	۰	۱۹	۰	۰	۰	۰	۰	۰	۰	۰	۰	۰	۰	۰	۰	۰
۳	۰	۱۴	۰	۰	۰	۰	۰	۰	۰	۰	۰	۰	۰	۰	۰	۰
۰	۰	۲	۰	۰	۰	۰	۰	۰	۰	۰	۰	۰	۰	۰	۰	۰
۱	۰	۲	۰	۰	۰	۰	۰	۰	۰	۰	۰	۰	۰	۰	۰	۰

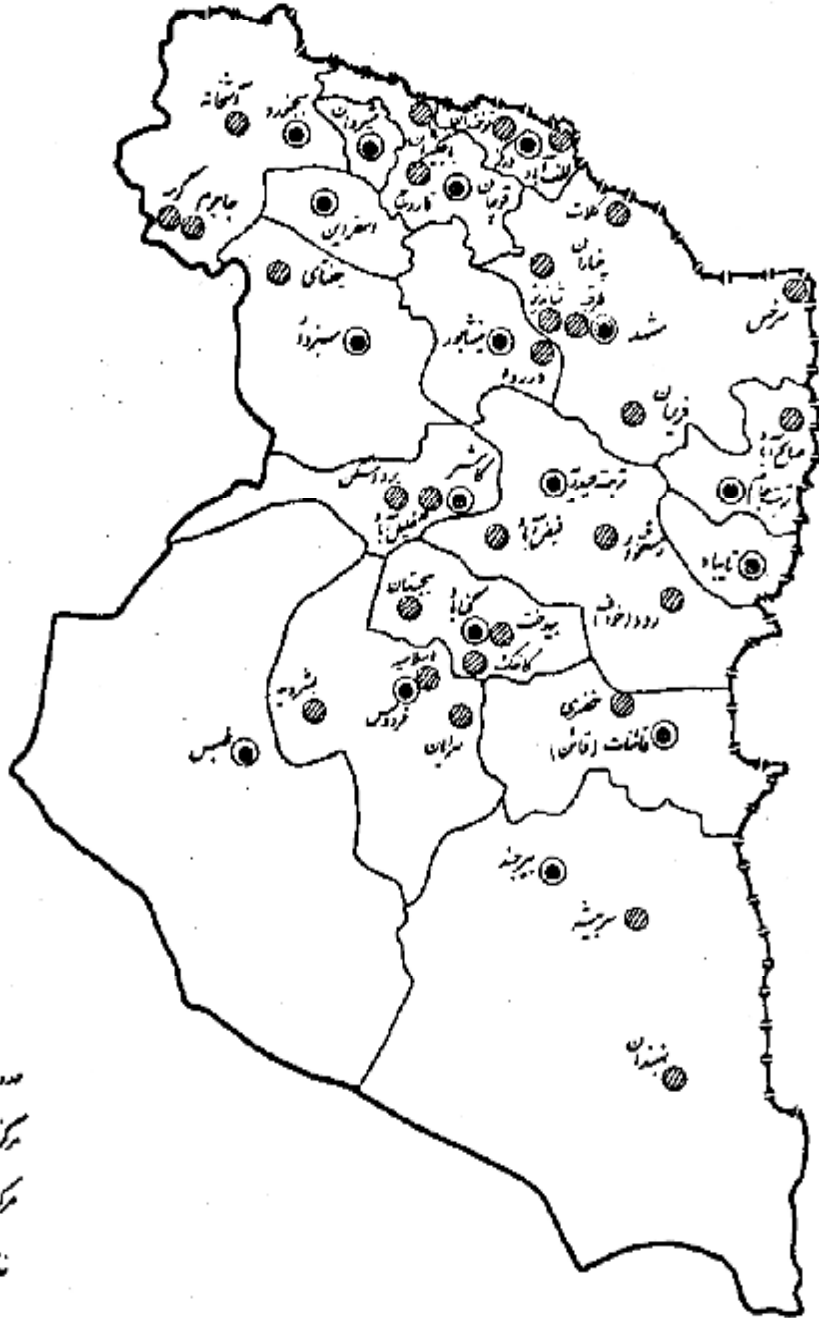
نقشه تقسیمات کشوری جمهوری اسلامی ایران به تفکیک استان ۱۳۶۷



هستادوشش

نقشه استان خراسان به تفکیک شهرستان

شماره سری ۱۳۶۲



مادهای خام و پاره‌ها
مرکز آمار ایران
علم

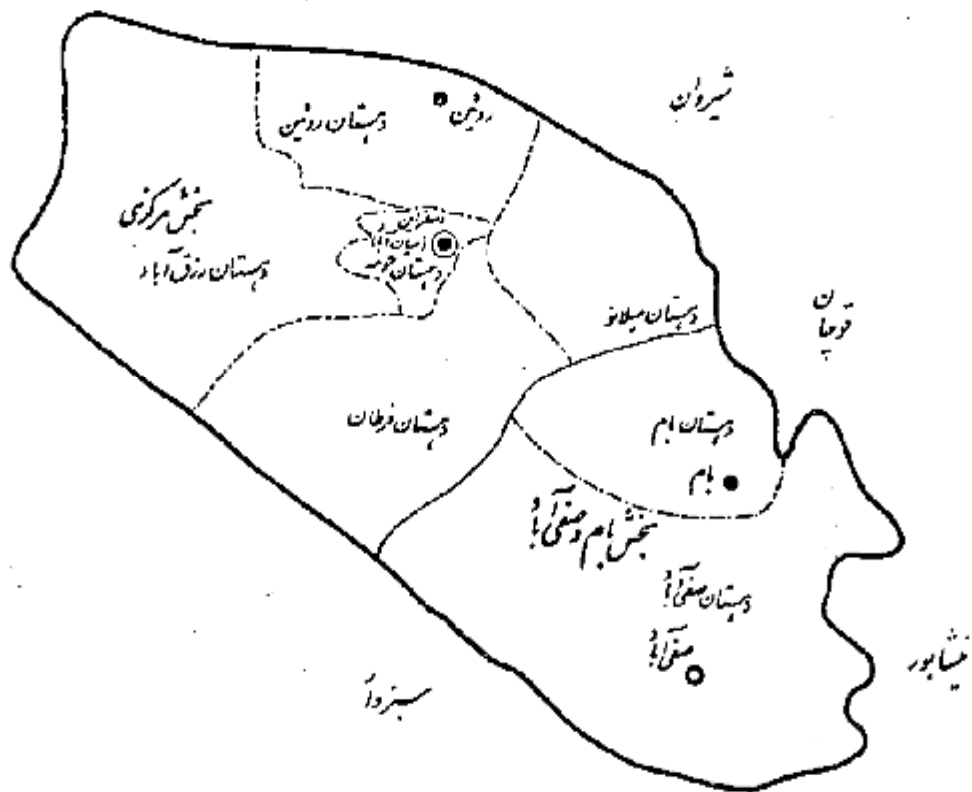
- حدود شهرستان
- ◎ مرکز استان
- مرکز شهرستان
- ◐ خط شهری



کیلومتر
شماره سری ۱۳۶۲
۱۸ ۱۸ ۱۸ ۱۸ ۱۸ ۱۸

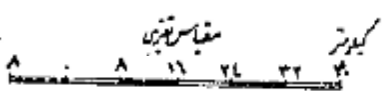
نقشه شهرستان اسفراین به تفکیک بخش و دهستان

شماره عمومی کشوری ۱۳۶۲



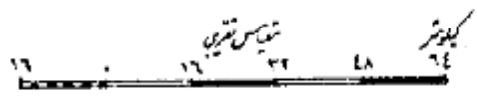
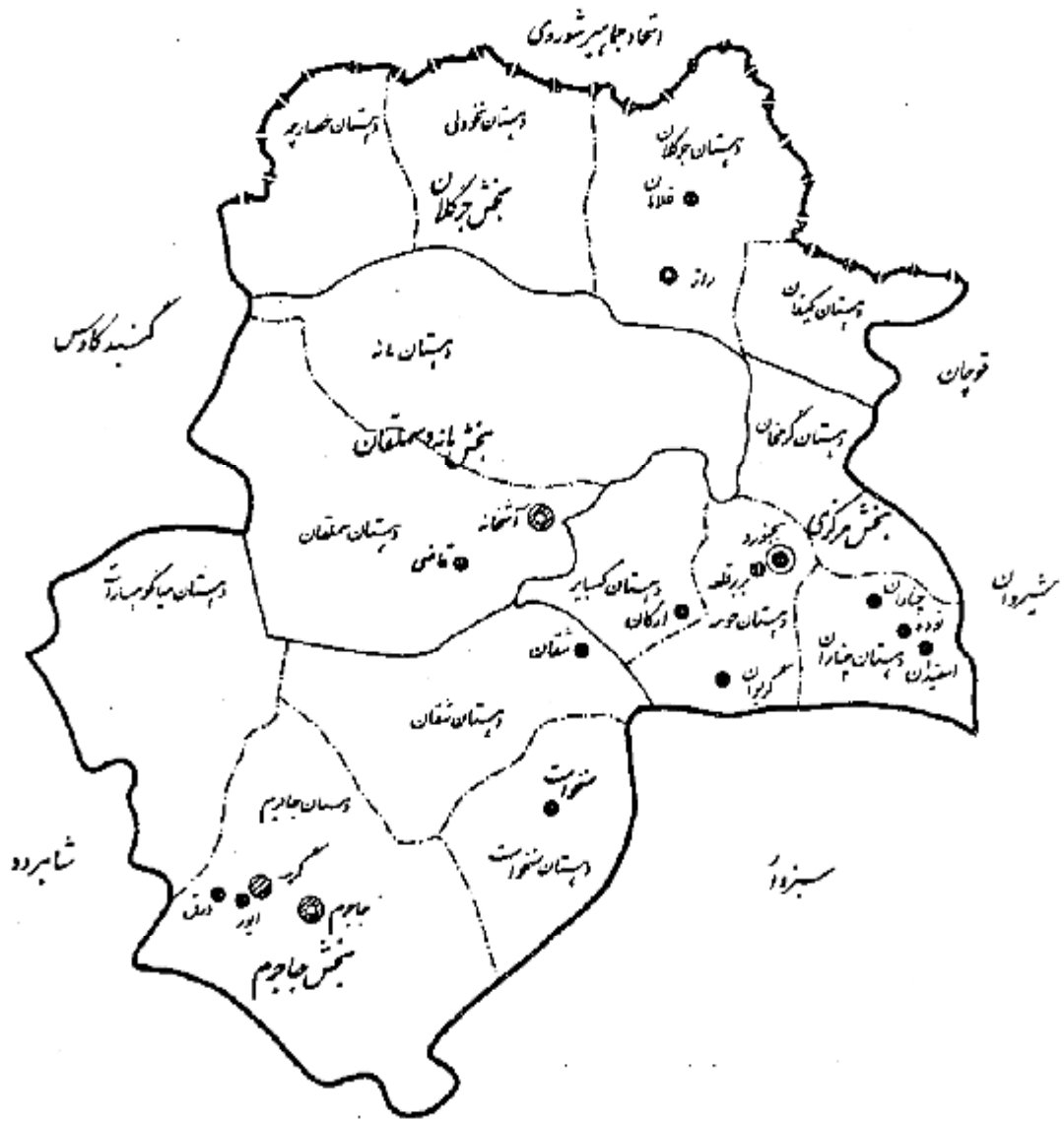
مرکز آمار ایران
مدام

- صدده بخش
- صدده دهستان
- مرکز شهرستان
- تقاضی
- ⊙ مرکز بخش (تقاضی)
- ⊙ مرکز بخش (تقاضی) جهت - تقاضی
- ⊙ مرکز بخش (تقاضی) جهت - تقاضی
- قادی آرای - تقاضی



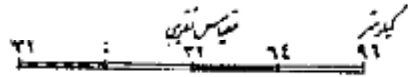
نقشه شهرستان محمودیه به تفکیک بخش و دهستان

سرکاری عمومی کشوری ۱۳۶۷




نقشه شهرستان برجنده تعلیک بخش و درستان

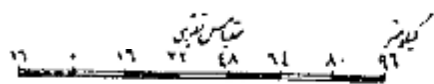
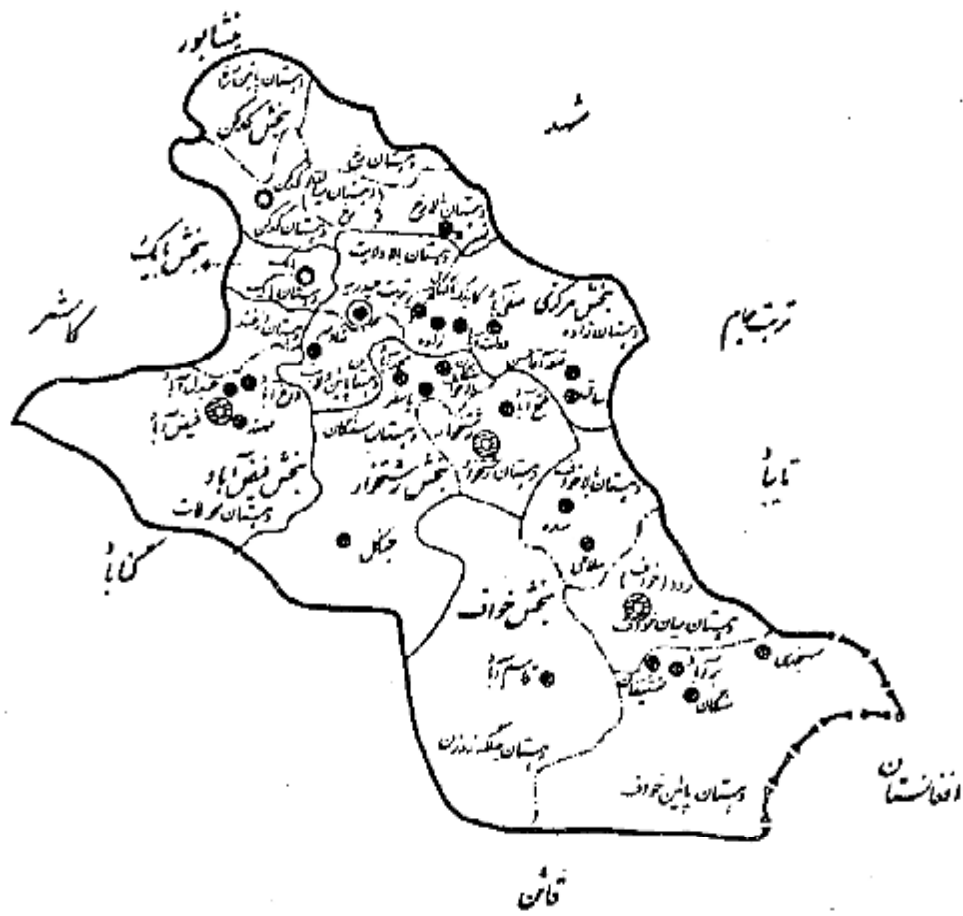
سازمان موزیک و آواز
۱۳۳۷




نقشه شهرستان ایلام و تعلقات بخش و شهرستان
 شورای عمومی کشوری ۱۳۶۷



نقشه شهرستان تربت حیدریه به تفکیک بخش و دهستان
 شورای عمومی کشاورزی ۱۳۷۷


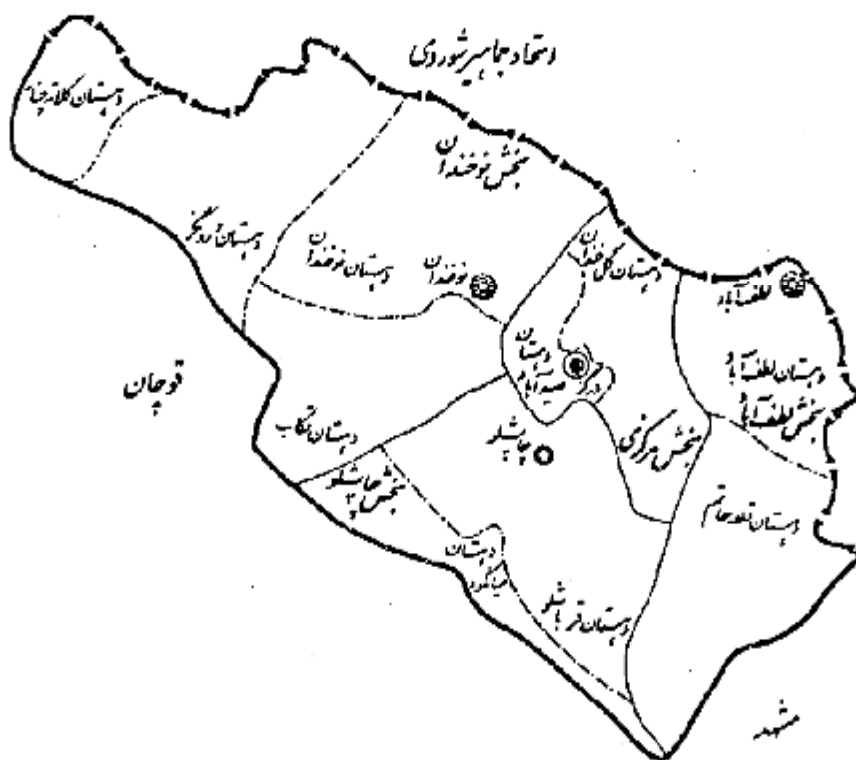


نقشه شهرستان تربت حایم به تفکیک بخش و دهستان
 شورای عمومی کشوری ۱۳۶۷



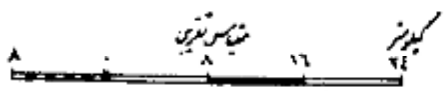
نقشه شهرستان درگزر به تفکیک بخش و دهستان

شماره عمومی کشادگی ۱۳۶۷




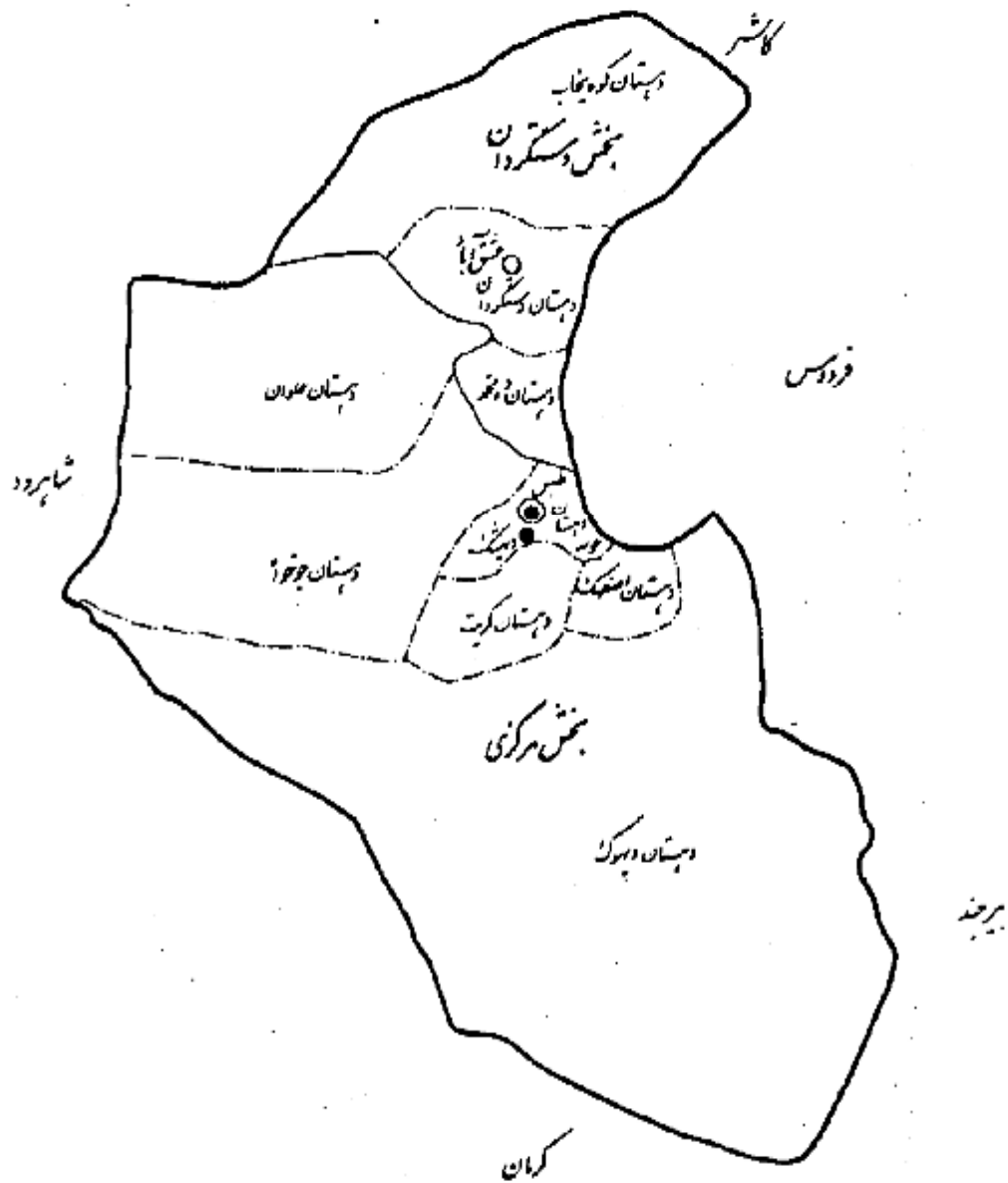
نقشه شهرستان شیردان به تفکیک بخش و دهستان

سرکاری موی کشودنی ۱۳۶۷



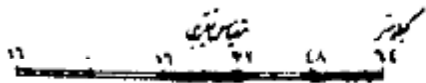
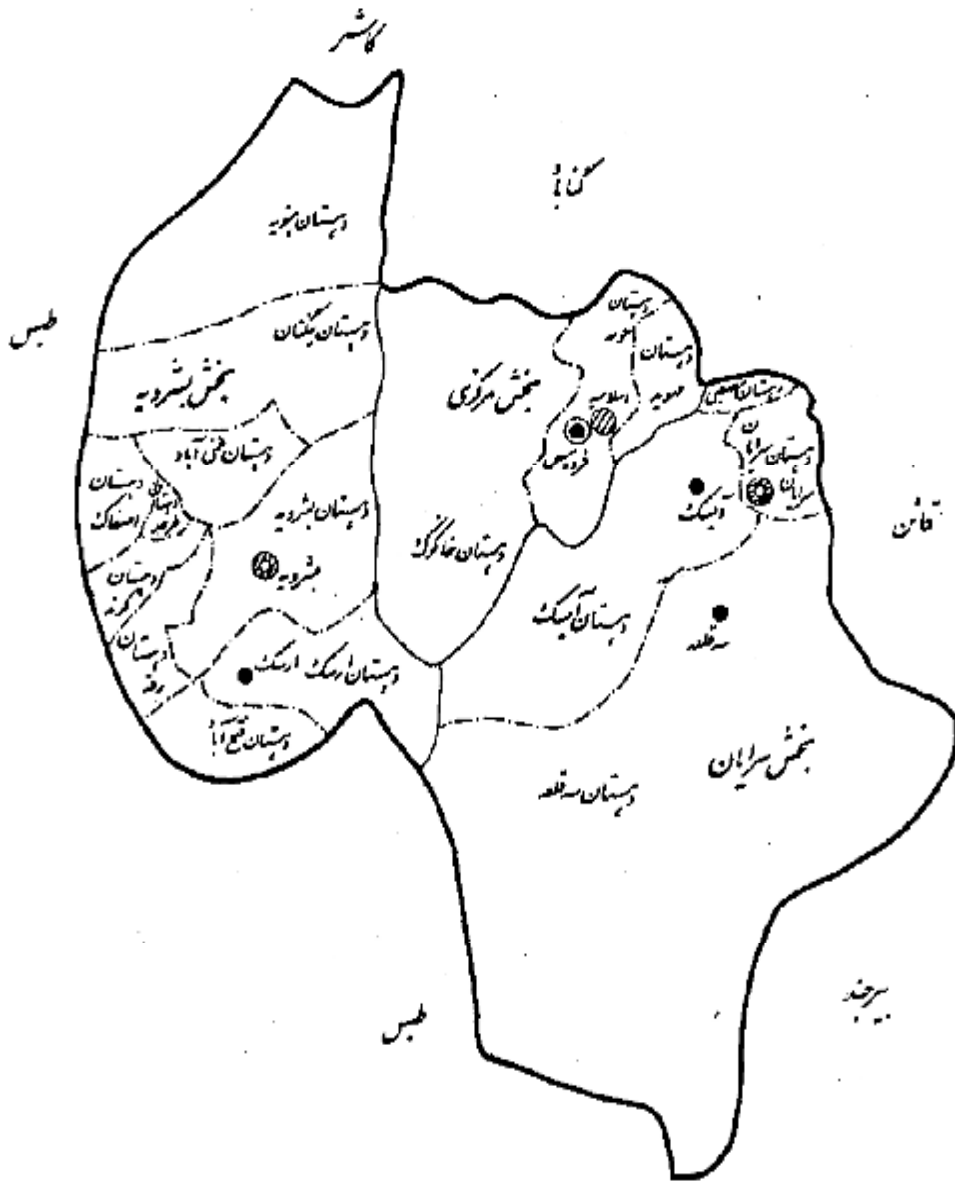
نقشه شهرستان طبرستان بخش مرکزی

سرکاری عمومی گشت وندزی ۱۳۶۷

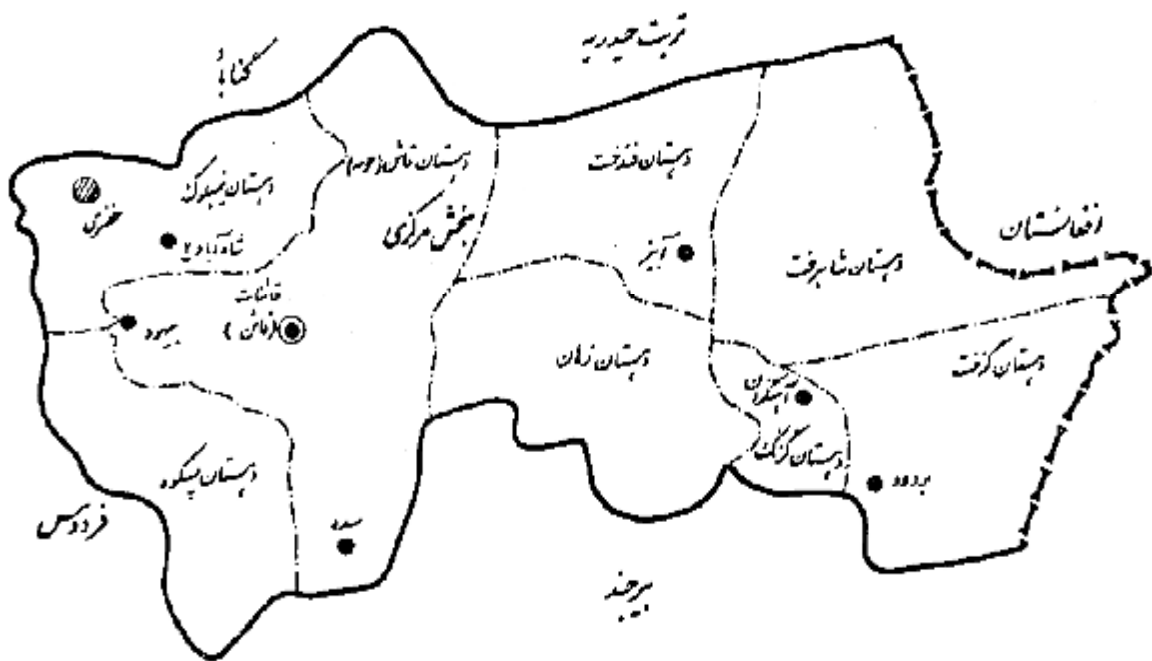


نقشه شهرستان فردوس به تفکیک بخش و دهستان

مرئای عمومی کت دردی ۱۳۶۷

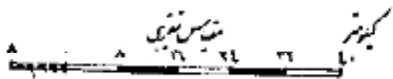


نقشه شهرستان قانات به تفکیک بخش و دهستان
 سرمدی طوی گشادزی ۱۳۶۷



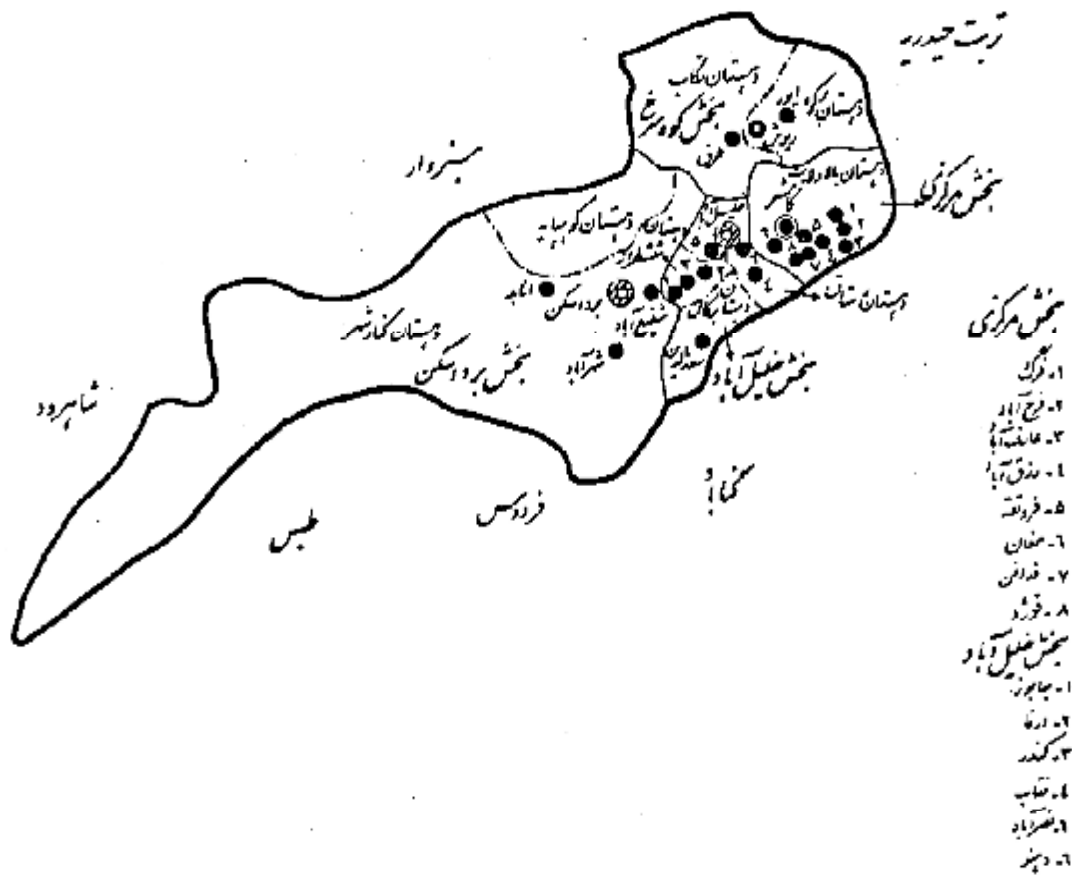
نقشه شهرستان قوچان به تفکیک بخش و دهستان

سازمان ملی نقشه‌نگاری ۱۳۶۷

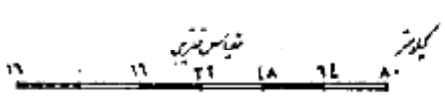


نقشه شهرستان کاشمر به تفکیک بخش و دهستان

سرشماری عمومی کشوری ۱۳۶۷

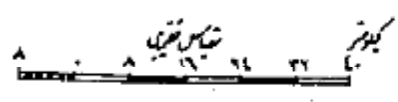
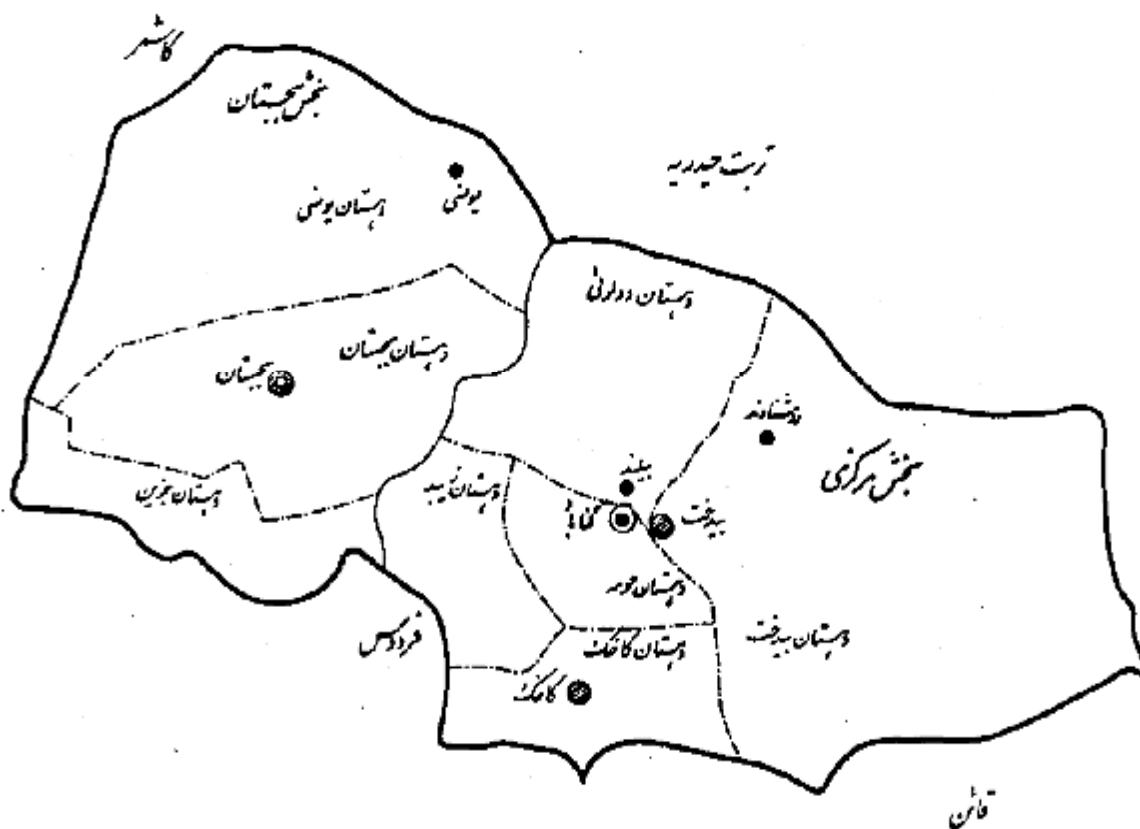


- بخش مرکزی
- ۱- کاشمر
 - ۲- خور
 - ۳- مندان
 - ۴- فدوس
 - ۵- خور
 - ۶- مندان
 - ۷- فدوس
 - ۸- خور
- بخش شمالی
- ۱- جانبان
 - ۲- کاشمر
 - ۳- کاشمر
 - ۴- کاشمر
 - ۵- کاشمر
 - ۶- کاشمر



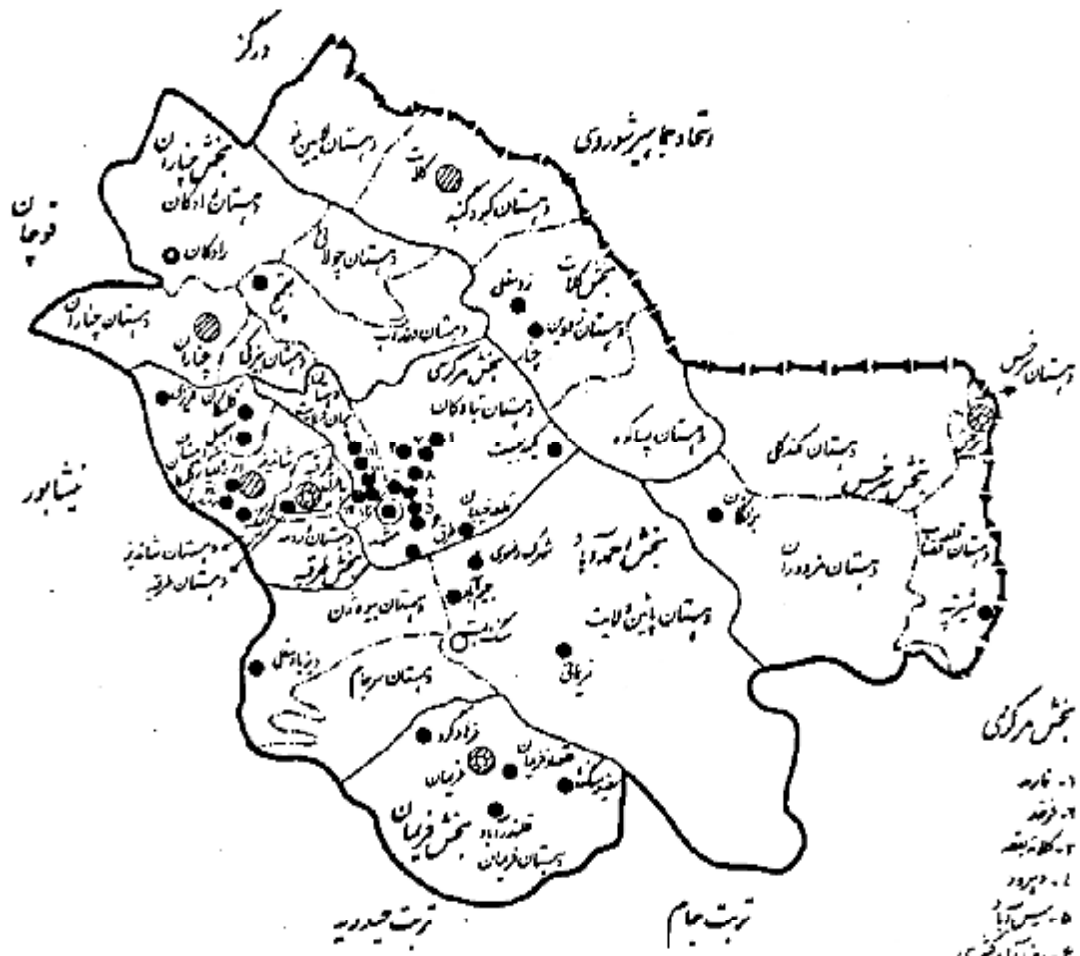
نقشه شهرستان گناباد به تفکیک بخش و دهستان

سرکاری عمومی کشوری ۱۳۶۷

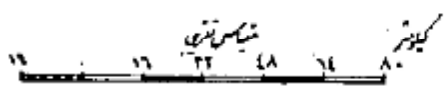


نقشه شهرستان شهید بهشتی تکلیک بخش و دهستان

شماره عمومی کشوری ۱۳۶۷




- بخش مرکزی
- ۱- ناره
 - ۲- فرقد
 - ۳- کلان بخش
 - ۴- دیورند
 - ۵- سیس آباد
 - ۶- رضا آباد غربی
 - ۷- حسین آباد شرقی
 - ۸- کوی سفلی
 - ۹- امیرآباد
 - ۱۰- خاوه پاش
 - ۱۱- شهید علی
 - ۱۲- قله نو محمدی
 - ۱۳- شهردانش



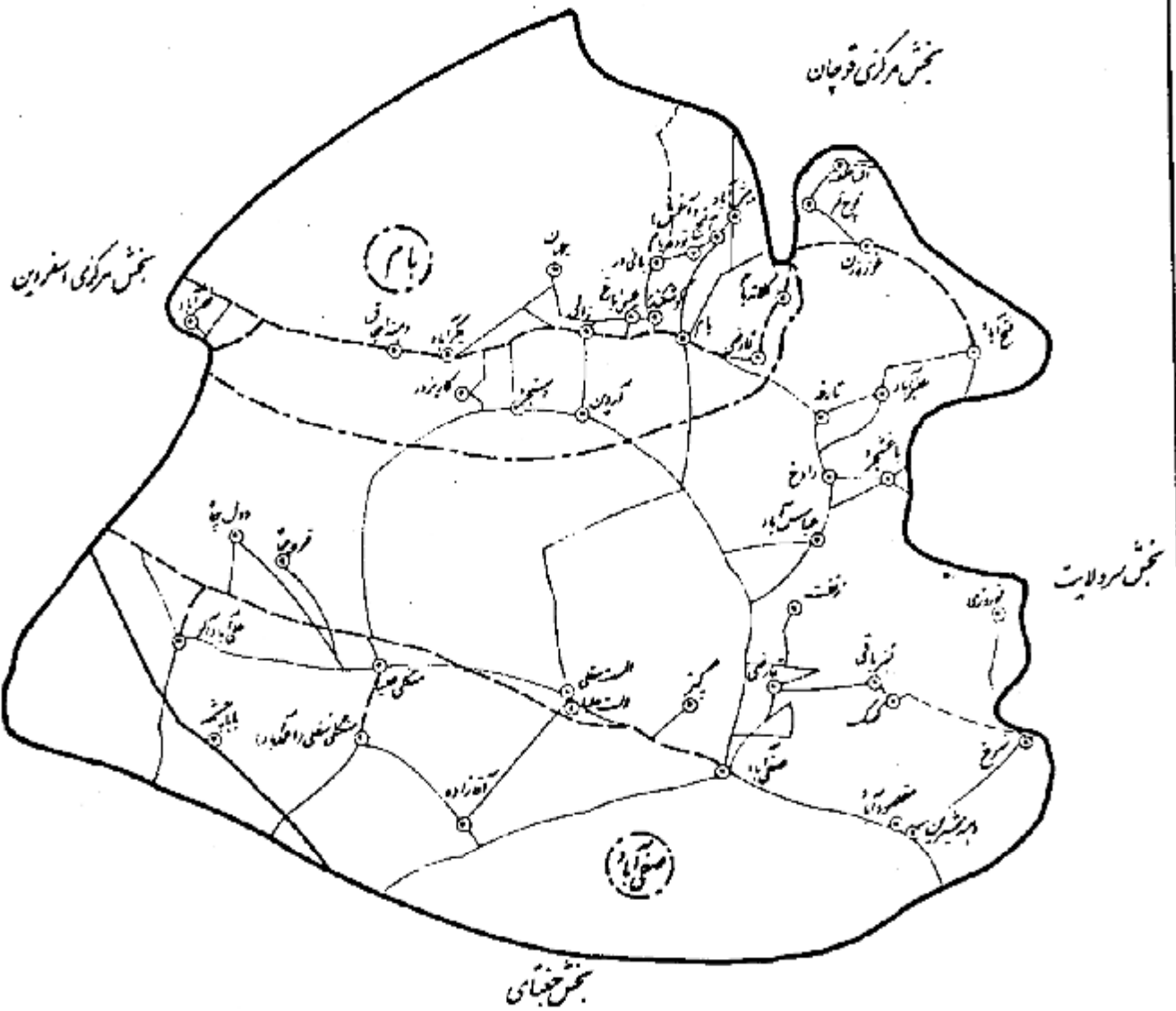
نقشه شهرستان میابور به تفکیک بخش و دهستان

سرشماری عمومی کشاورزی ۱۳۶۷




نقشه روستاهای بخش بام و صنفی آباد شهرستان انزلی استان خراسان

سرکاری موی کشنده ۱۳۶۷

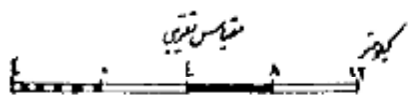
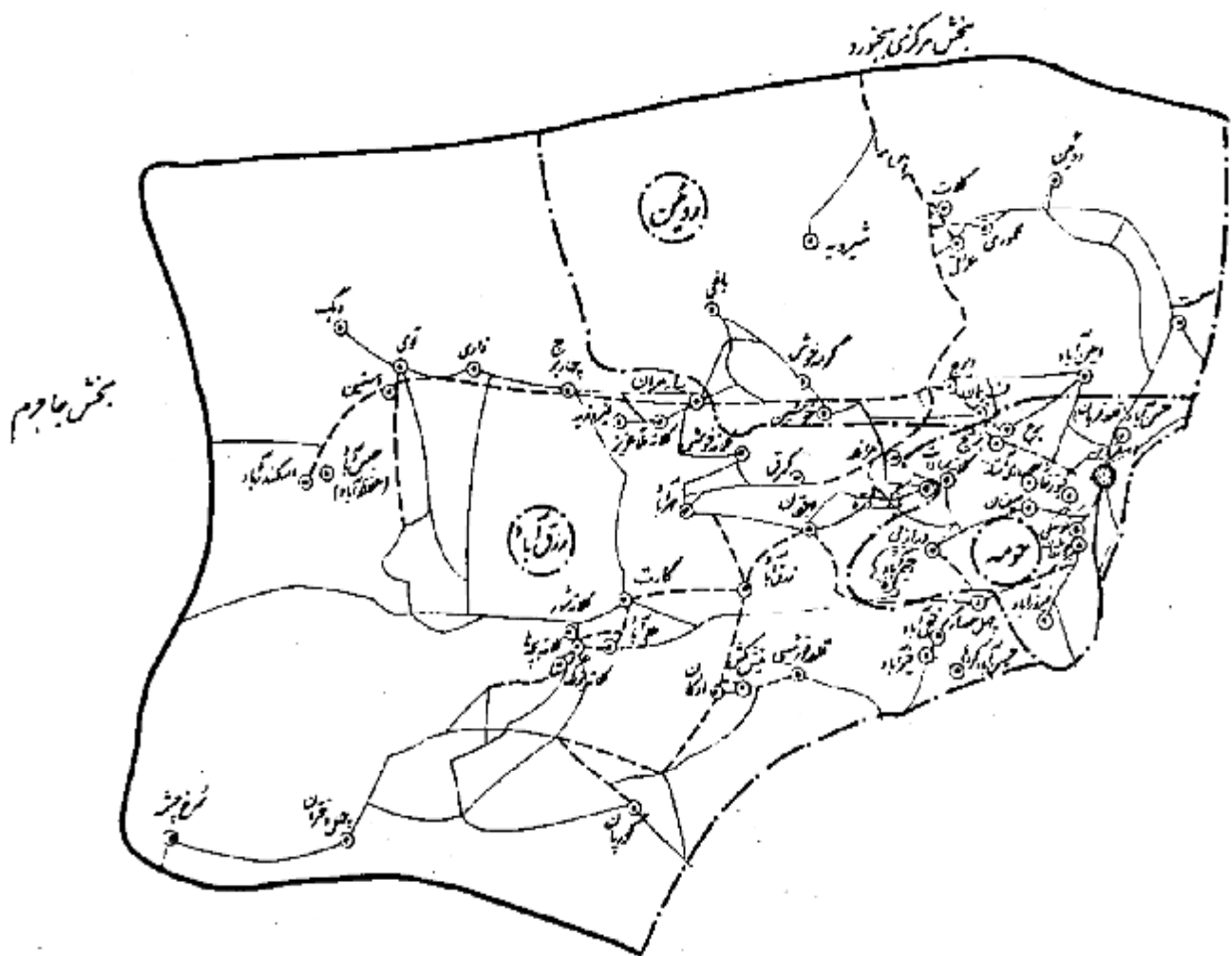


آبادیهای اراضی کشاورزی در این منطقه




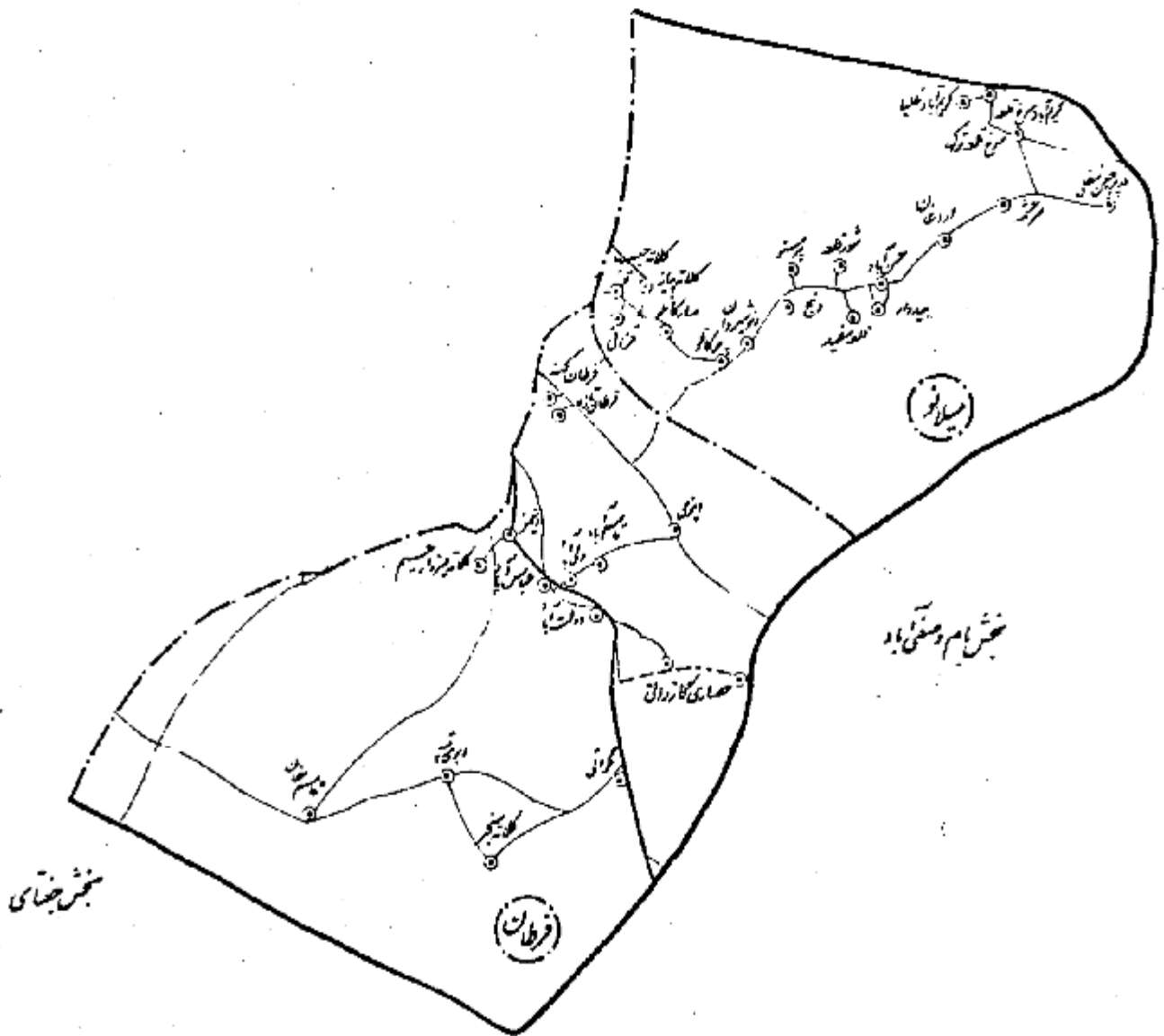
نقشه روستایی دهستانهای رودمن و درزق آباد و ده بخش مرکزی شهرستان اسفراین از استان خراسان

سرشماری عمومی گشت درسی ۱۳۶۷



نقشه روستایی دهستانهای میلان و فرطان بخش مرکزی شهرستان اصفهان از استان خراسان

سرکاری عمومی کشوری ۱۳۶۷



نقشه روستایی و پهنای میانگوه سادات و جاجرم بخش جاجرم شهرستان عجبسور در استان خراسان

شماره ملی کشوری ۱۲۶۷

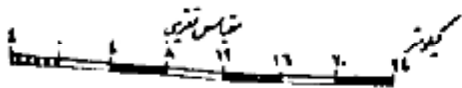
بخش مرادیه

بخش کگلان

بخش زاهدستان

بخش میامی

بخش میامی

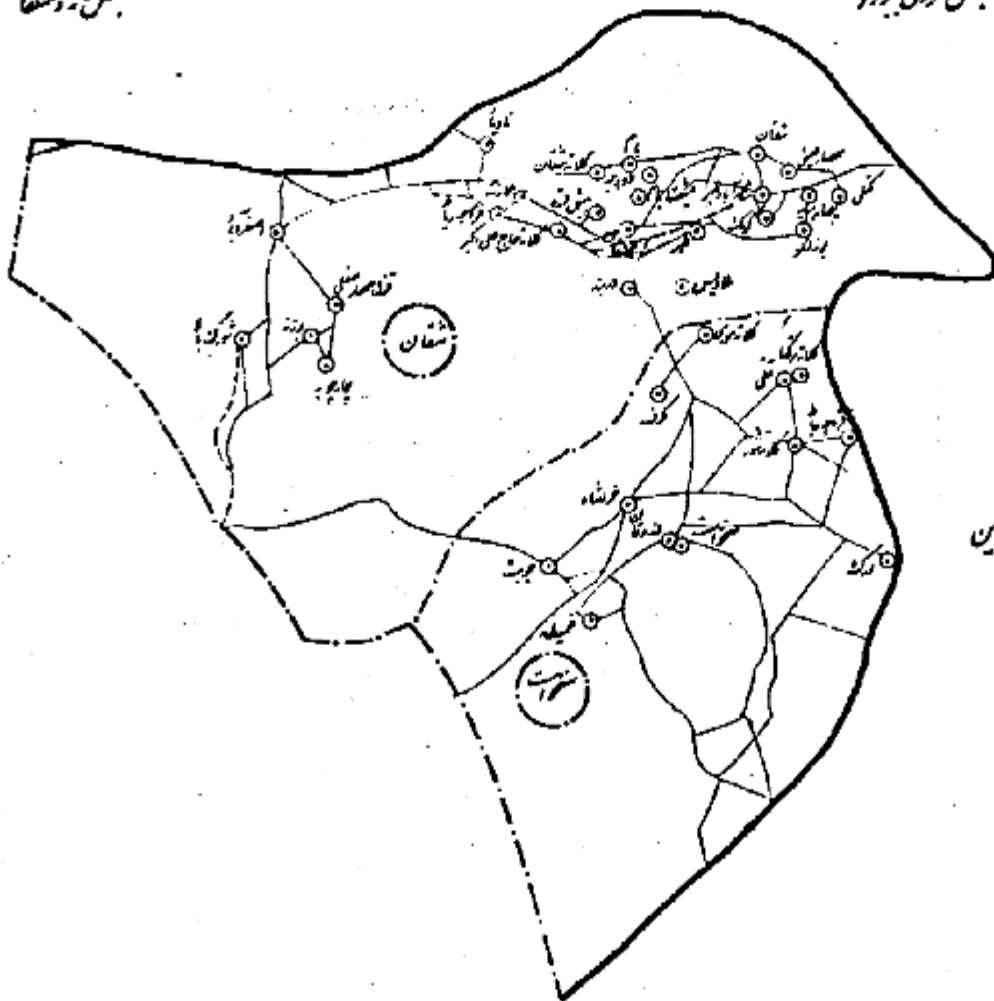


نقشه روستایی و پشته‌های شقان و سخوات بخش جاجرم شهرستان بجنورد از استان خراسان

برشای عمری گن‌دندی ۱۳۶۷


بخش از و سقان

بخش مرکزی بجنورد



بخش مرکزی اسفراین

بخش خجای



نقشه روستایی دهستانهای میانکوه سادات و جابرم بخش جابرم شهرستان عینورد از استان خراسان

مردمان عمومی کشوری ۱۳۶۷

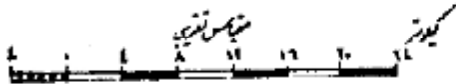
بخش مرادآباد

بخش کوهکمان

بخش نازوسلفگان

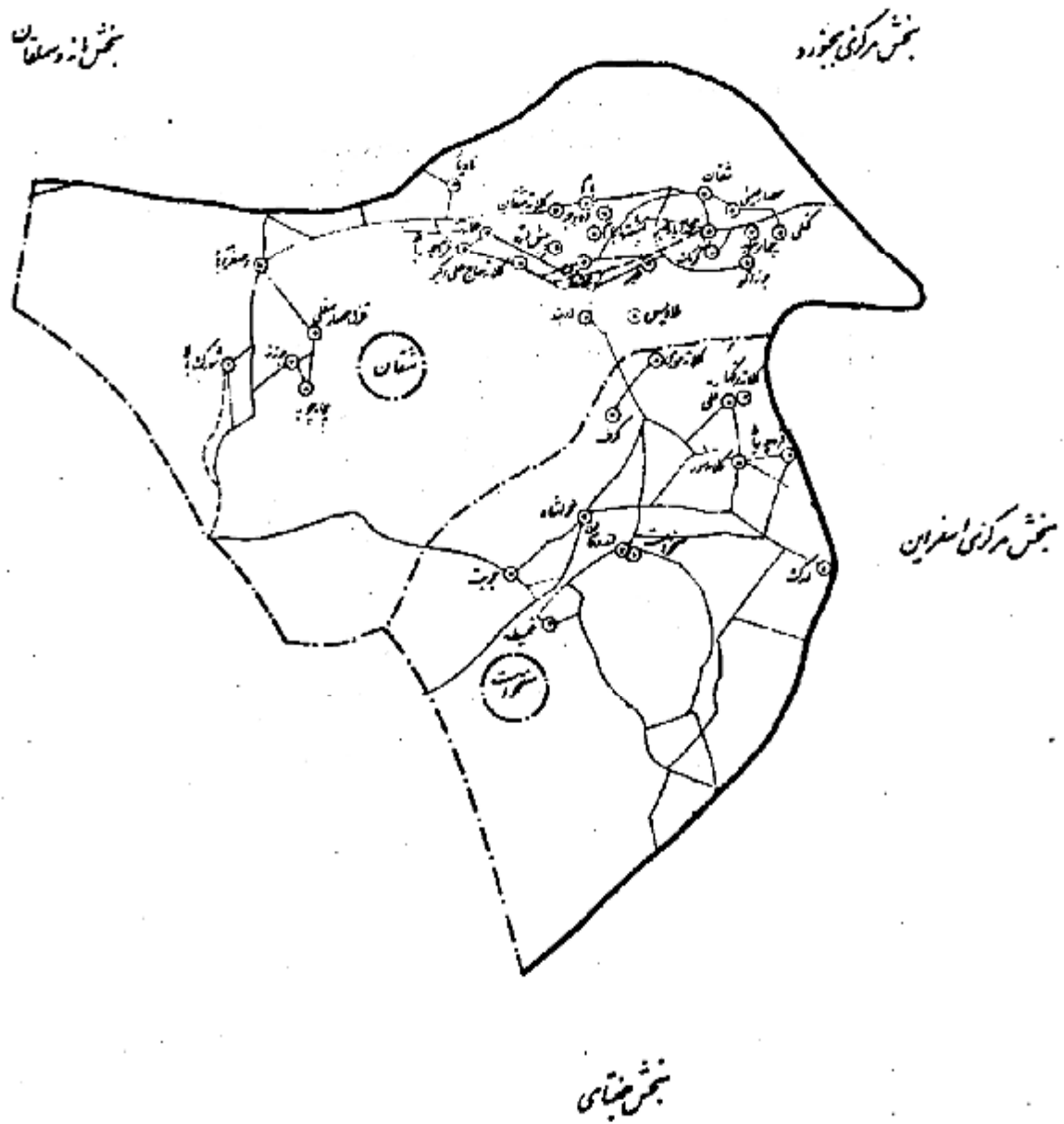
بخش میامی

بخش میامی



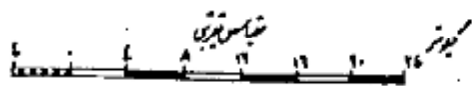
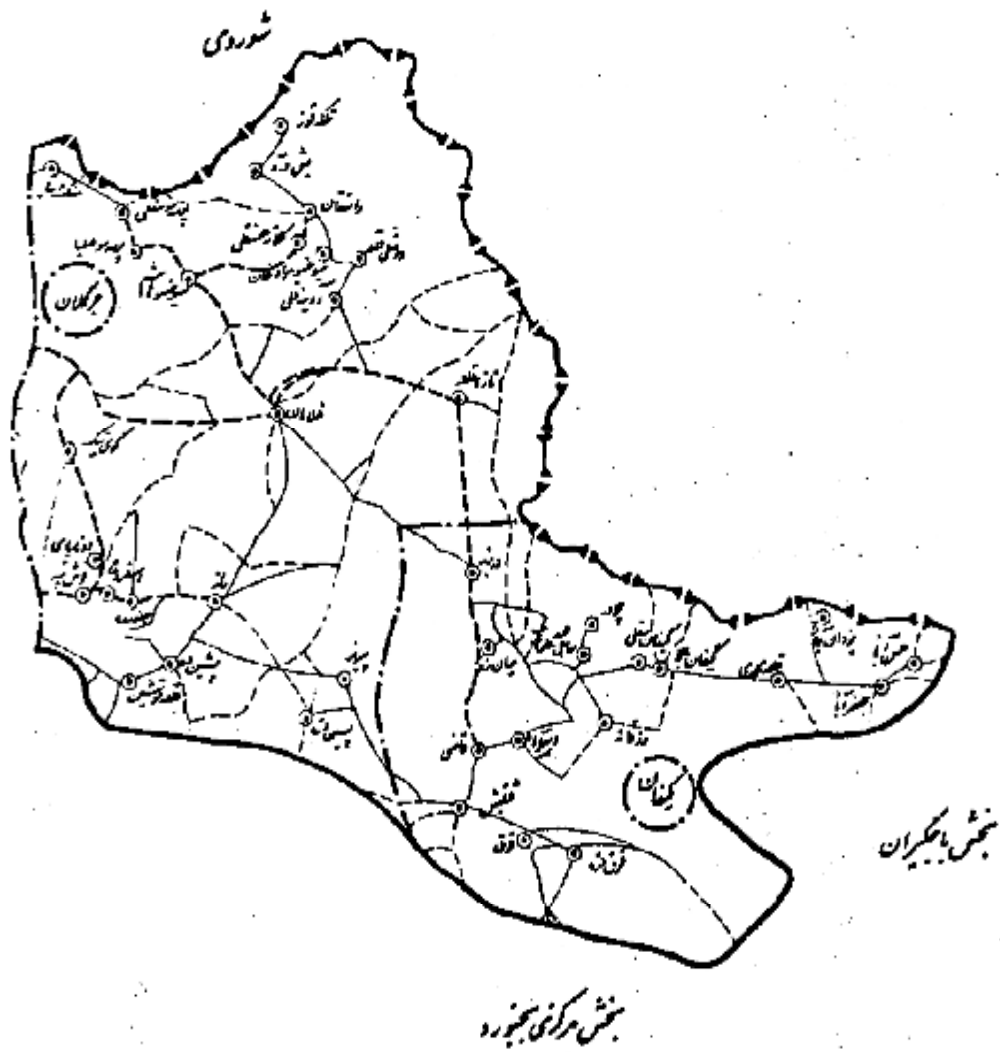
نقشه روستایی دهستانهای شقان و سخا است بخش جاجرم شهرستان بجنورد از استان خراسان

سرشماری عمومی گنبد دزدی ۱۳۶۷



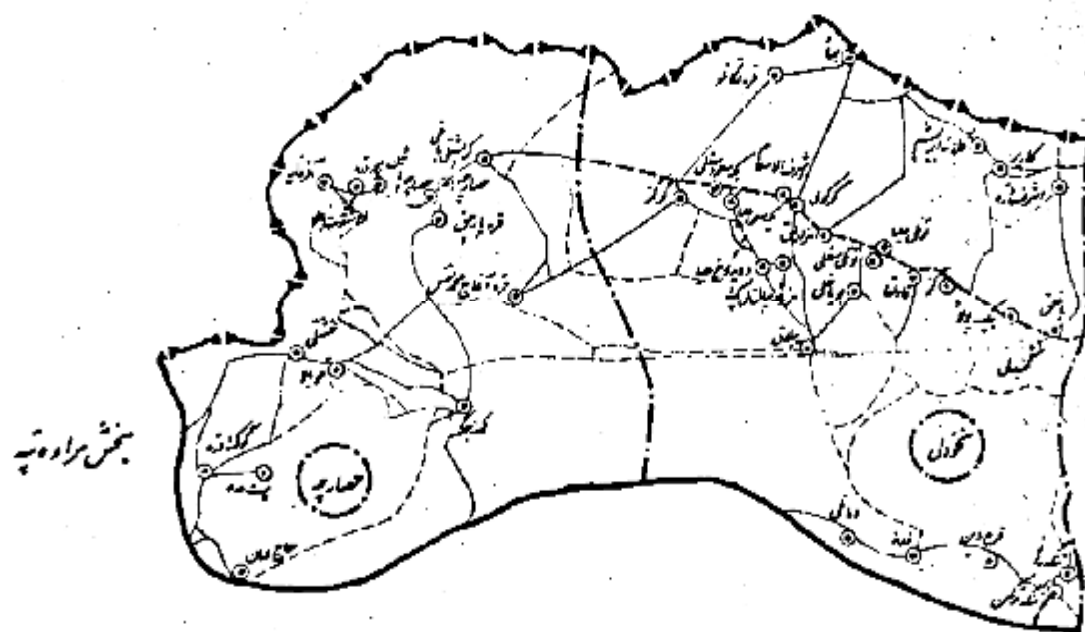
نقشه روستایی و پهنای گیان در کلان بخش جرجان شهرستان بجنورد در استان خراسان

سرشماری عمومی کشاورزی ۱۳۲۷



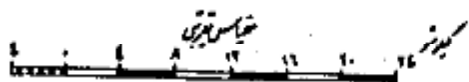
نقشه روستایی دهبستانهای خودلی وحصارچه بخش بزرگان شهرستان بجنورد در استان خراسان

شماره عمومی کشوری ۱۲۶۷



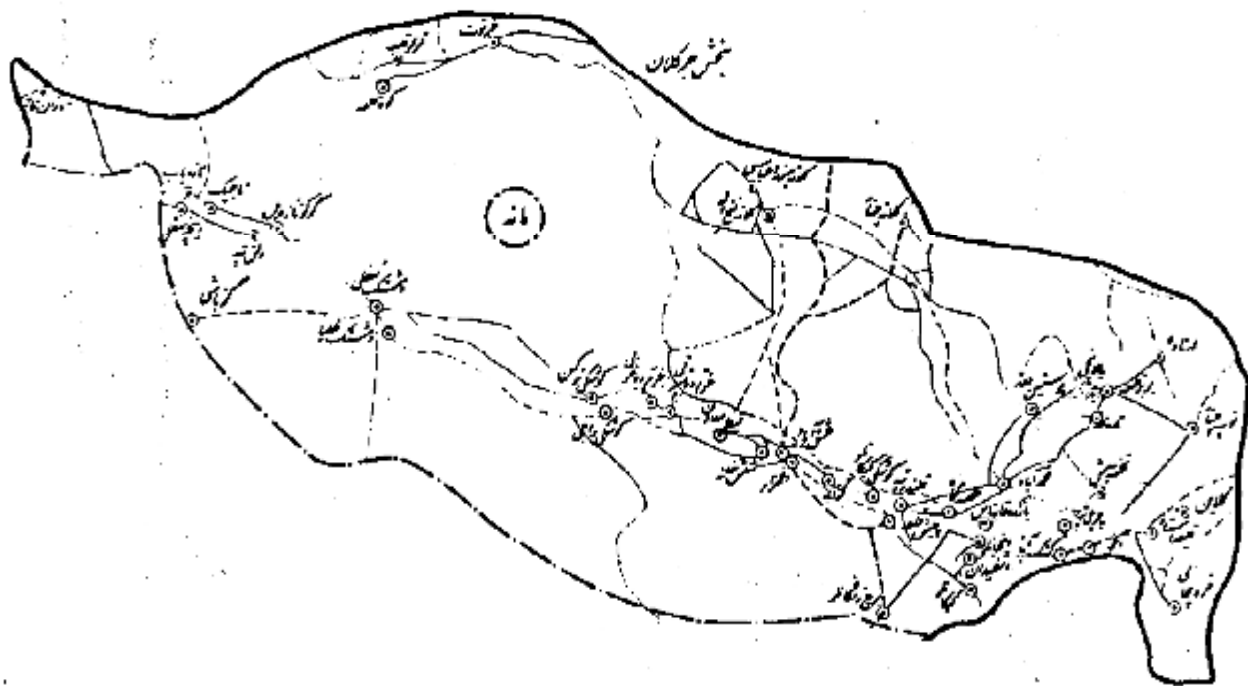
بخش مرادیه

بخش بانه و سلفان

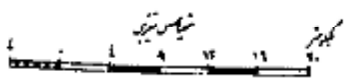


نقشه روستایی دهستان مانه بخش مانه و سملقان شهرستان کجور و از استان خراسان

شماره عمومی کت دزدی ۱۲۷۳

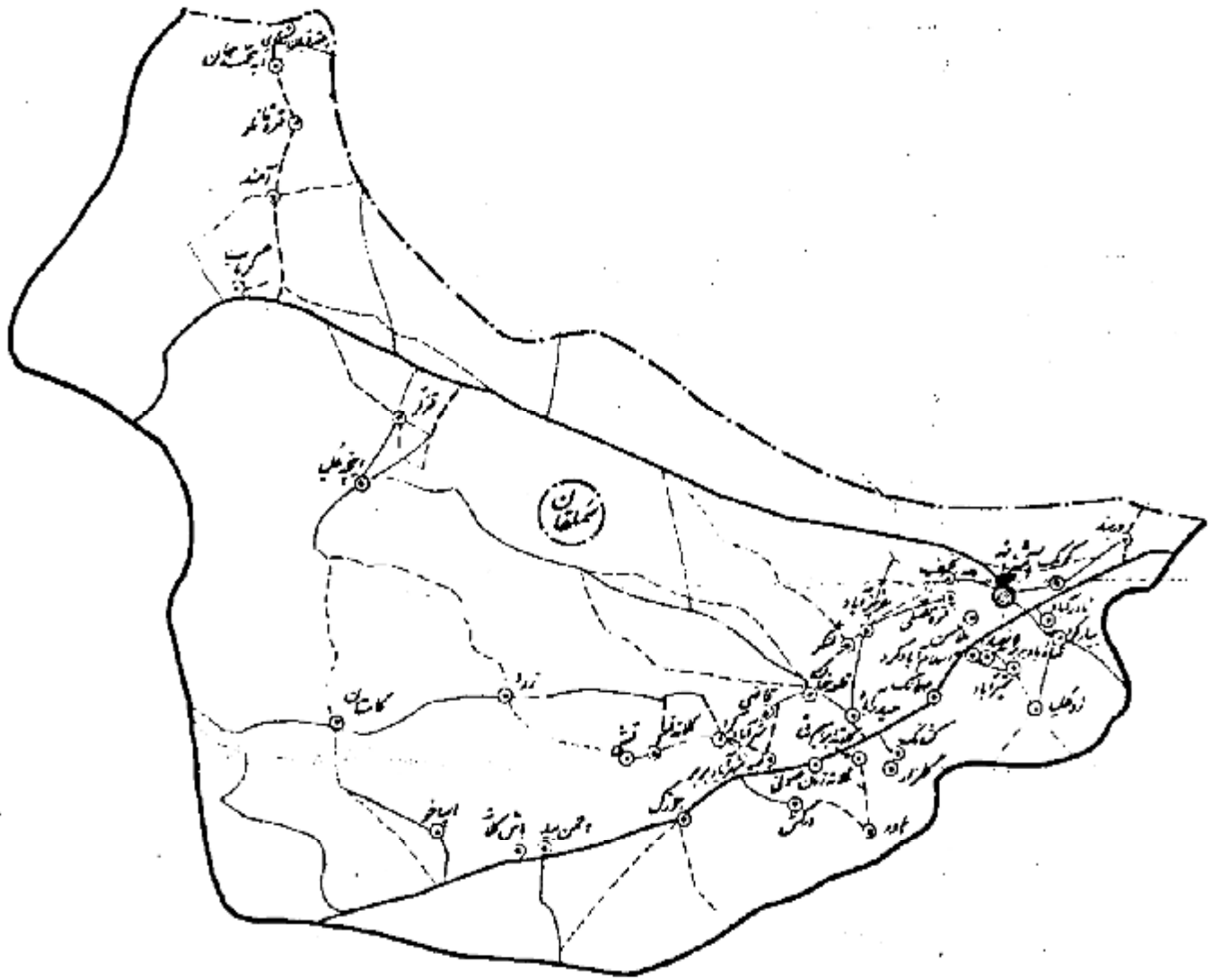


بخش مرکزی کجور

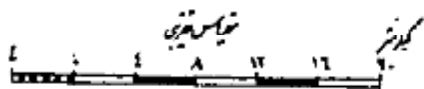


نقشه دستیاری دهستان سملقان بخش ماز و سملقان شهرستان بخورد از استان خراسان

شماره عمومی کشوری ۱۳۶۷

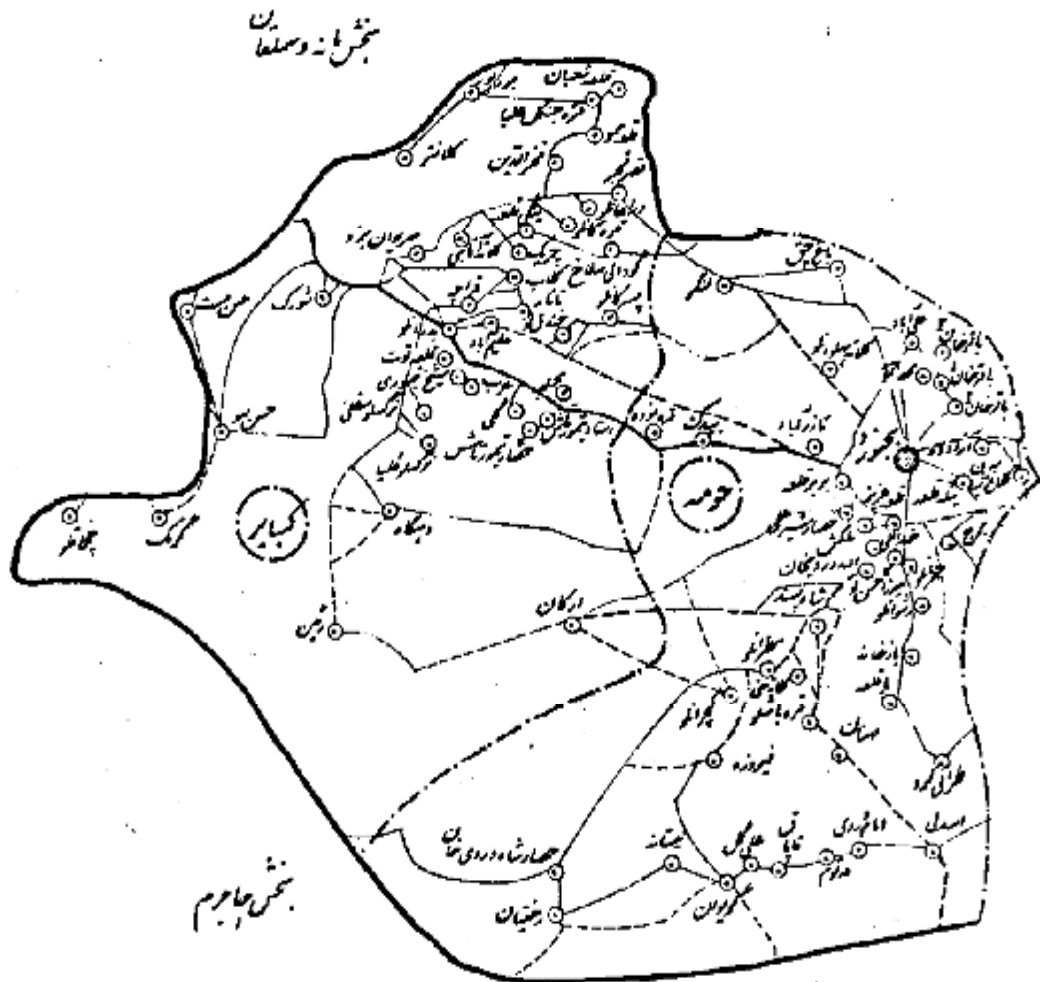


بخش جابوم




نقشه روستایی و پشته‌های حومه و کبایر بخش مرکزی شهرستان بجنورد از استان خراسان

سرشماری عمومی کشوری ۱۳۶۷



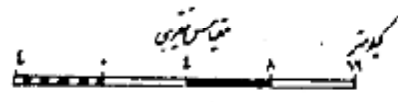
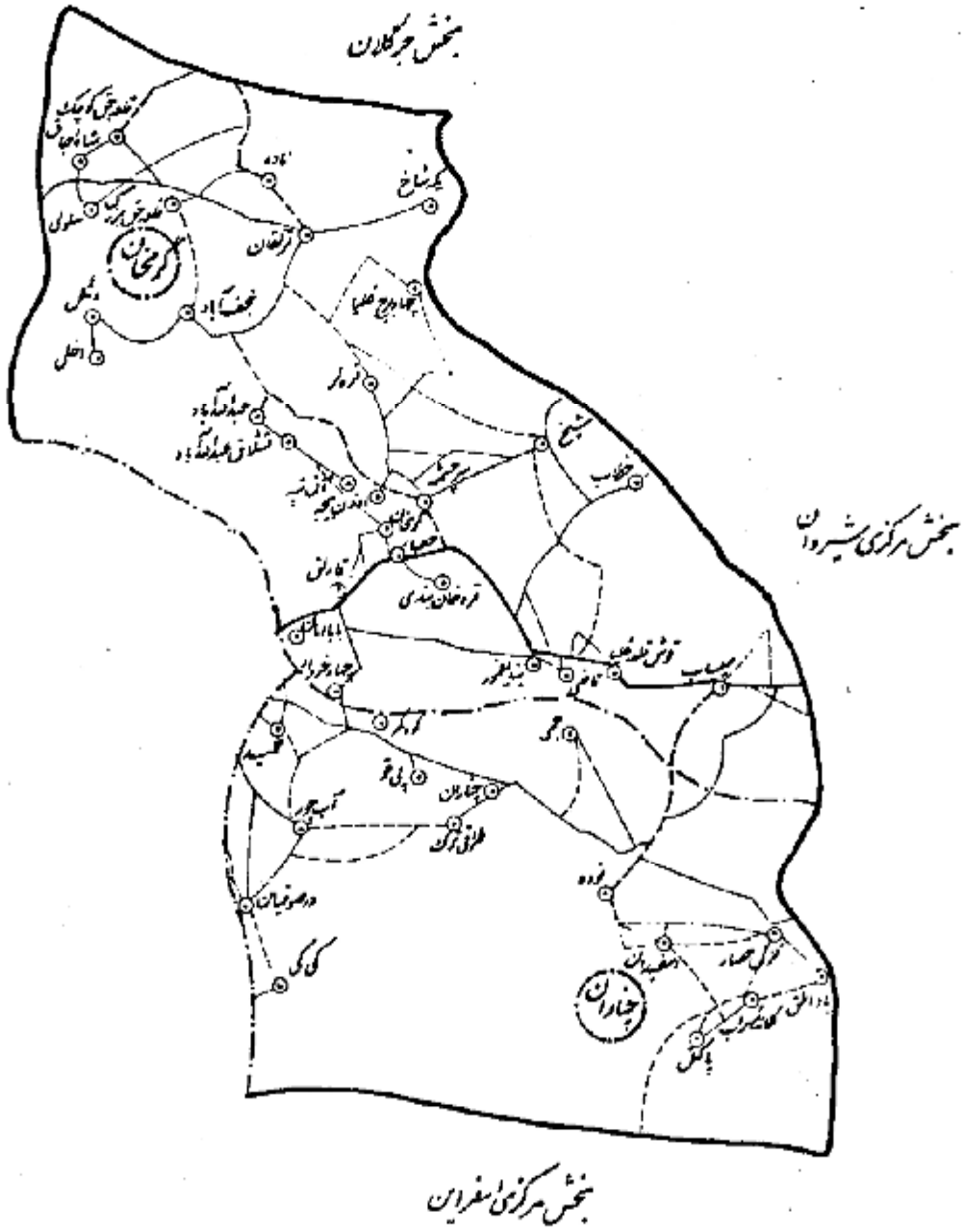
بخش مانه و سملقان

بخش جابرم



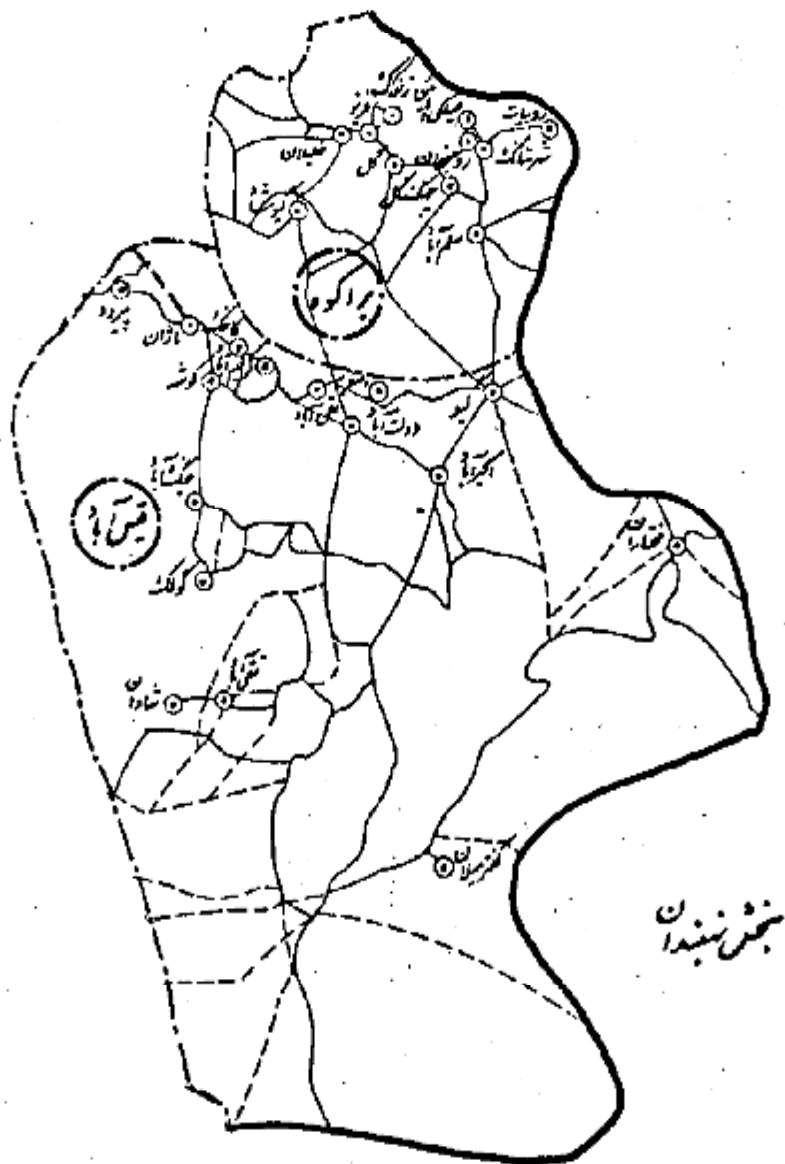
نقشه دوستیاری دهستانهای چاران و کرمان بخش مرکزی شهرستان محموددواز استان خراسان

سرشاری موی گنابادی ۱۳۶۷




نقشه روستایی دهستانهای براکوه و قیس آباد بخش خوش شهرستان بیرجند از استان خراسان

سرطای موی کشاوردی ۱۳۶۷



بخش نیندا




نقشه روستایی در میان خوسف بخش خوسف شهرستان پرچند از استان خراسان

سرکاری مری کاندوزی ۱۳۳۲

بخش بریان

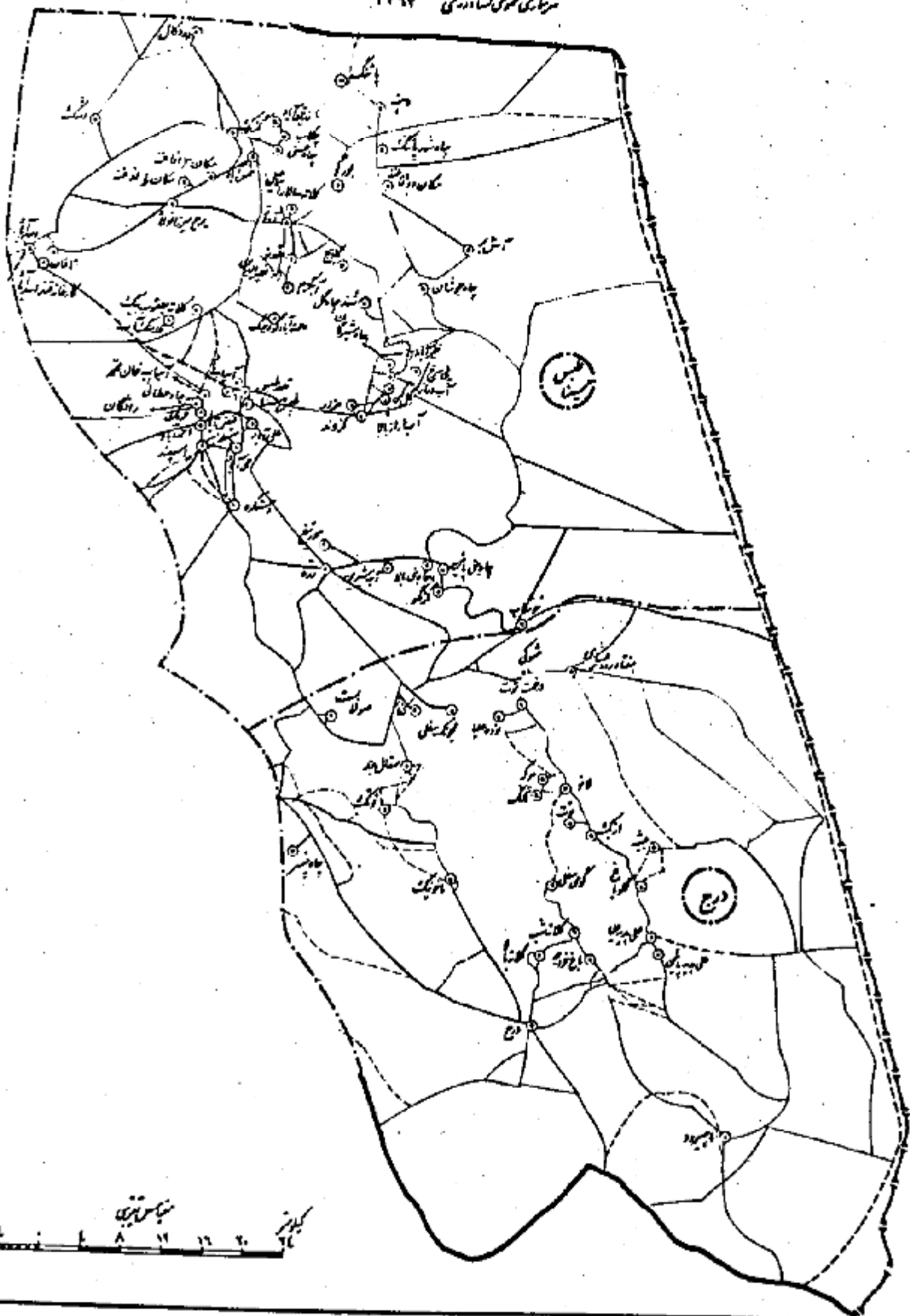
بخش مرکزی

بخش بندان



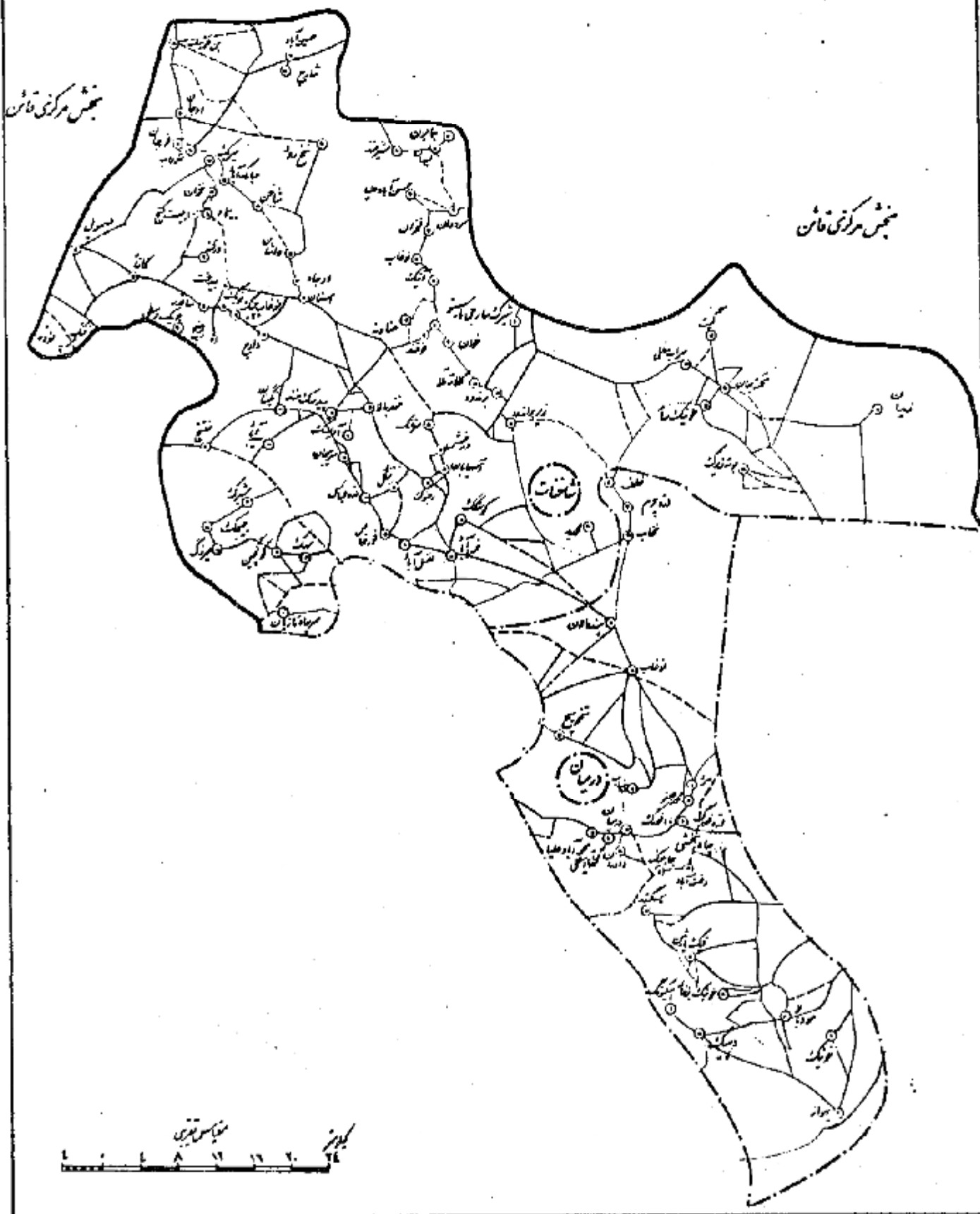
نقشه روستایی دهستانهای طبس میا و درج بخش در میان شهرستان بیرجند استان خراسان

سرشماری عمومی کشوری ۱۳۶۷



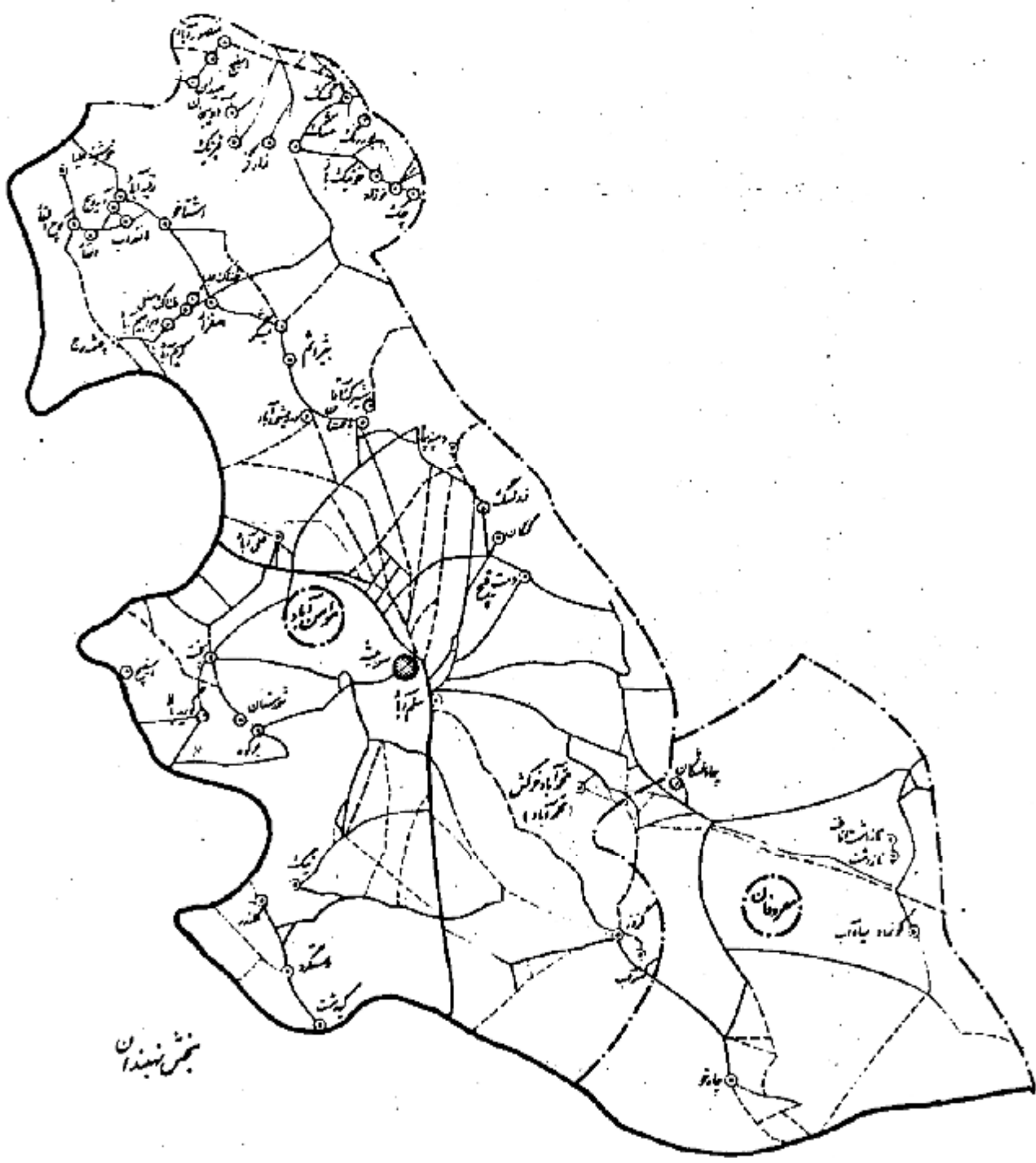
نقشه دستیابی دهباشانهای شاخات و در میان بخش در میان شهرستان پرچیدار استان خراسان

شماره عمومی کشادگی ۱۳۶۲



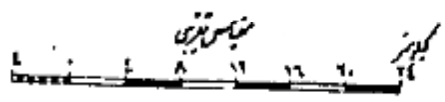
نقشه روستایی دهستانهای مرودقان و نمون آباد بخش در میان شهرستان بیرجند و استان خراسان

شماره عمومی کشادگی ۱۳۶۷



بخش نمون آباد

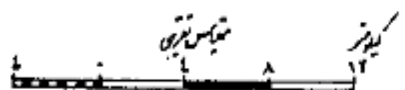
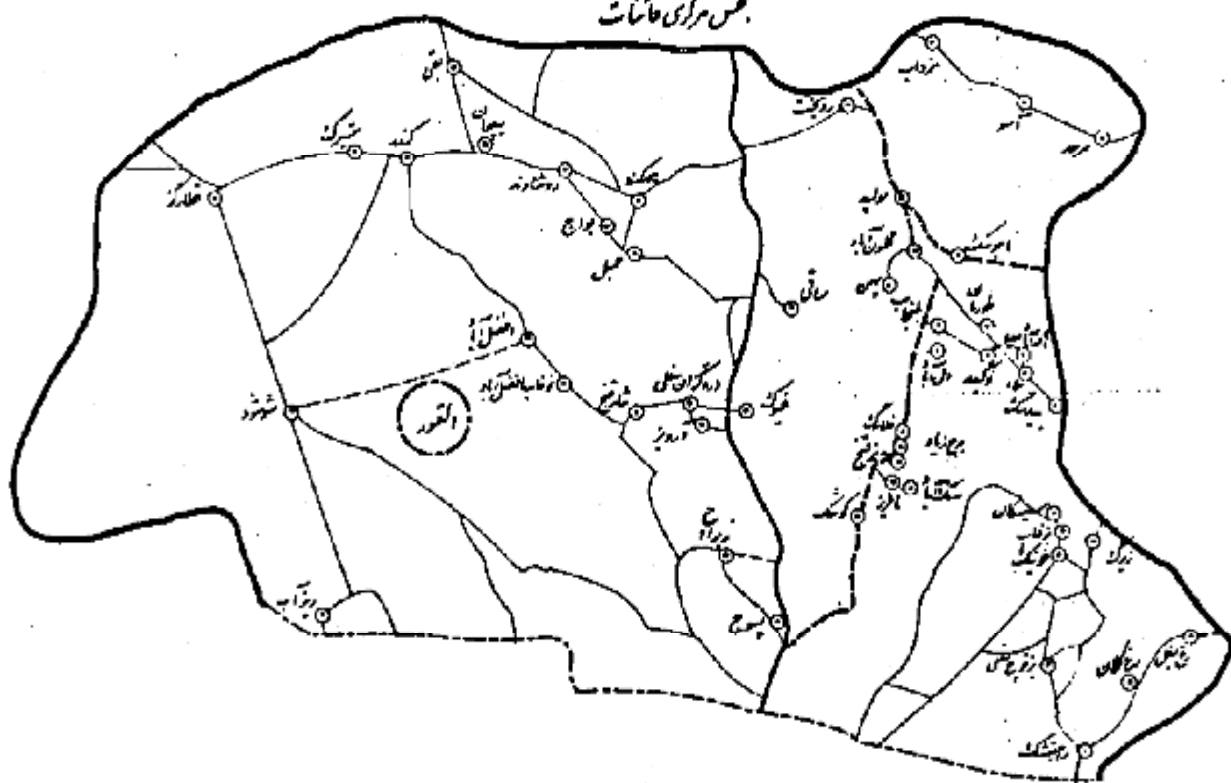
بخش مرودقان



نقشه روستایی دهستان القور بخش مرکزی شهرستان بیرجند از استخوان خرامان

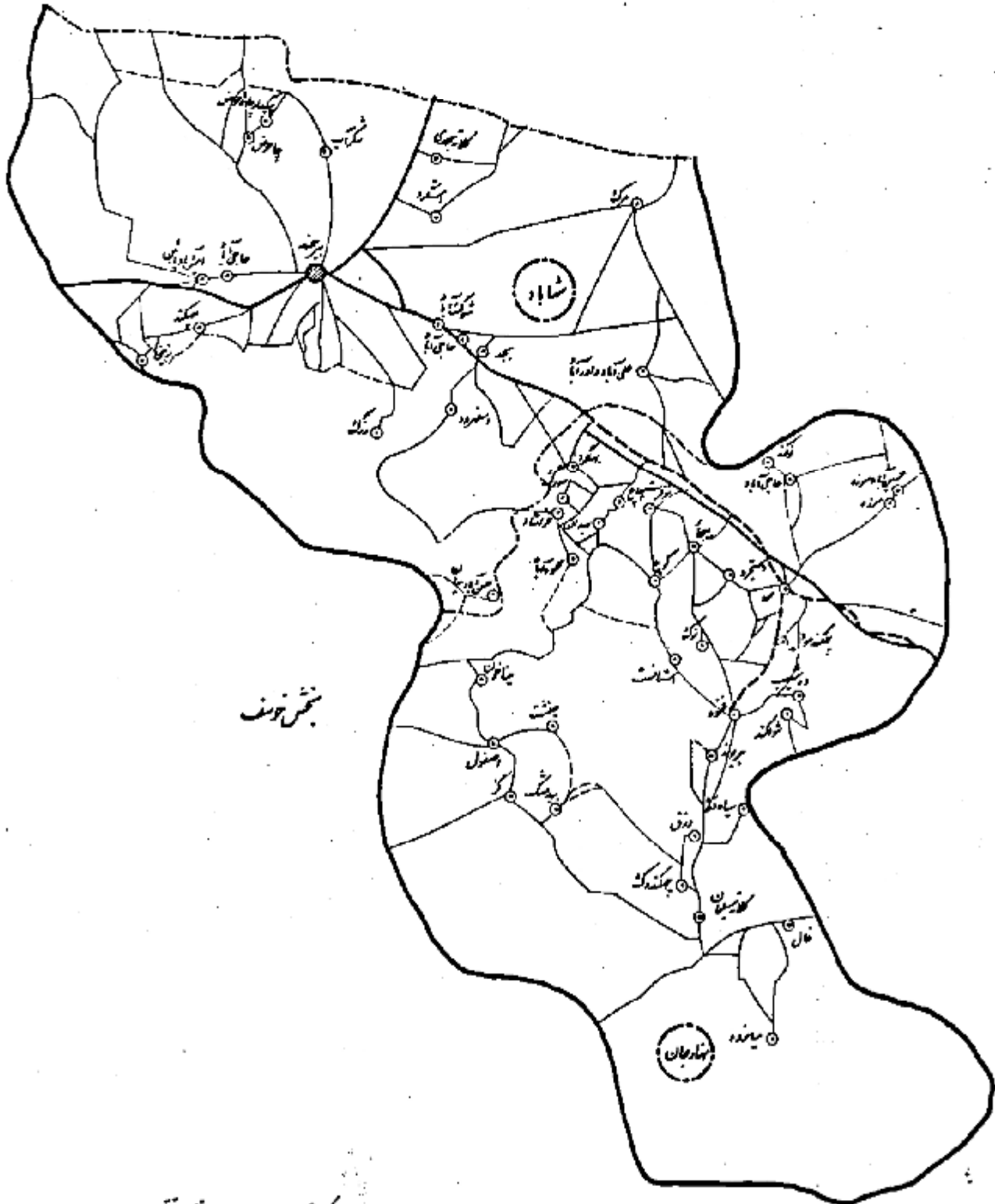
سرشماری عمومی کشاورزی ۱۳۶۷

بخش مرکزی قاشات



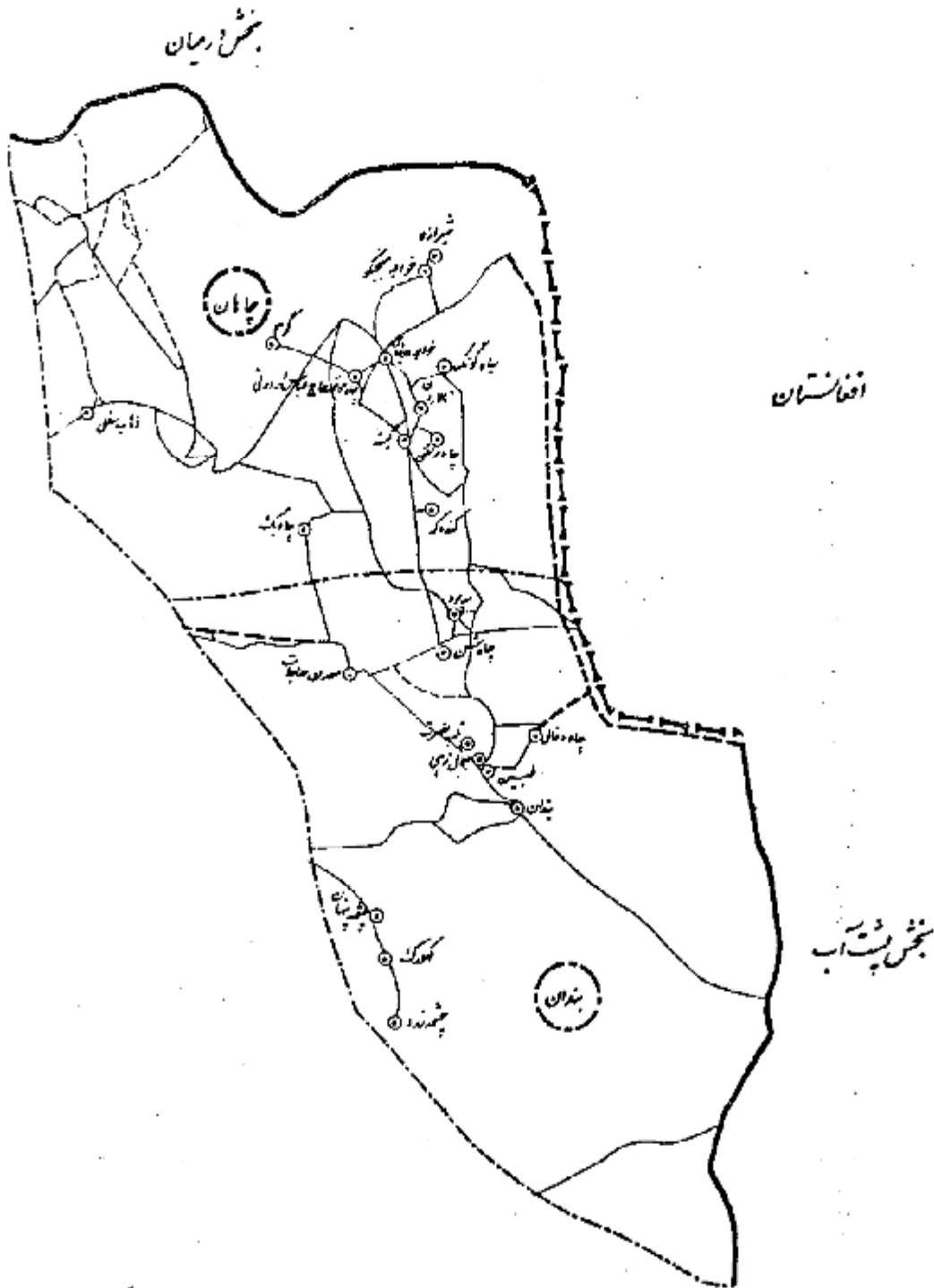
نقشه دستیابی دهستانهای شهاباد و نهارجان بخش مرکزی شهرستان بیرجند از استان خراسان

سرشماری عمومی کشاورزی ۱۳۶۷



نقشه روستایی دهستانهای بندان و چالان بخش نیندان شهرستان بیرجند از استان خراسان

سرشای عمری کشادری ۱۳۳۷



بخش ارمیان

افغانستان

بخش پشتاب

مقیاس متر

کیلومتر

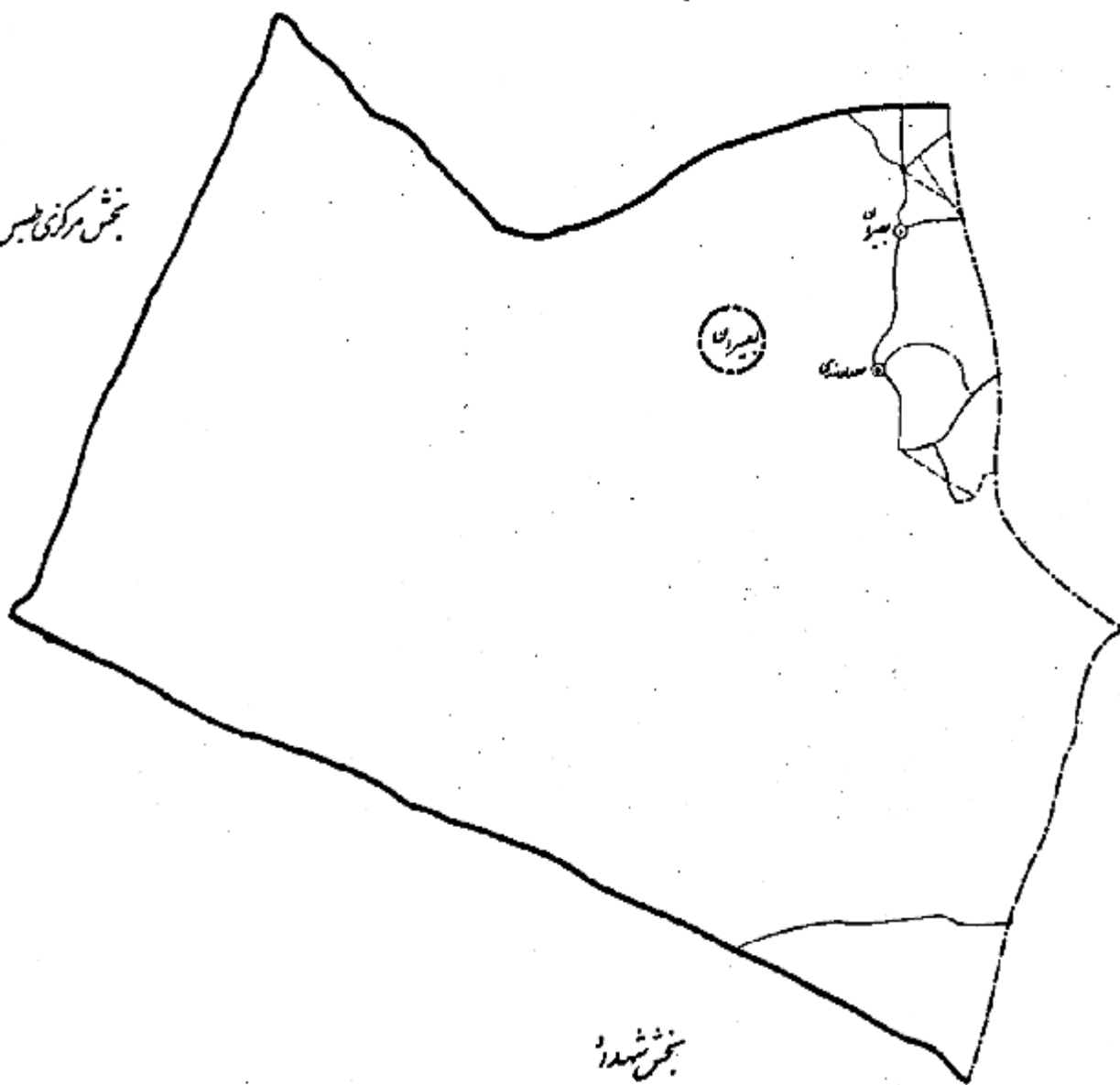


نقشه رودتایی دهستان بصیران بخش نهندان شهرستان بیرجند از استان خراسان


برشای موی گن دندی ۱۳۶۷

بخش خوسف

بخش مرکزی بس


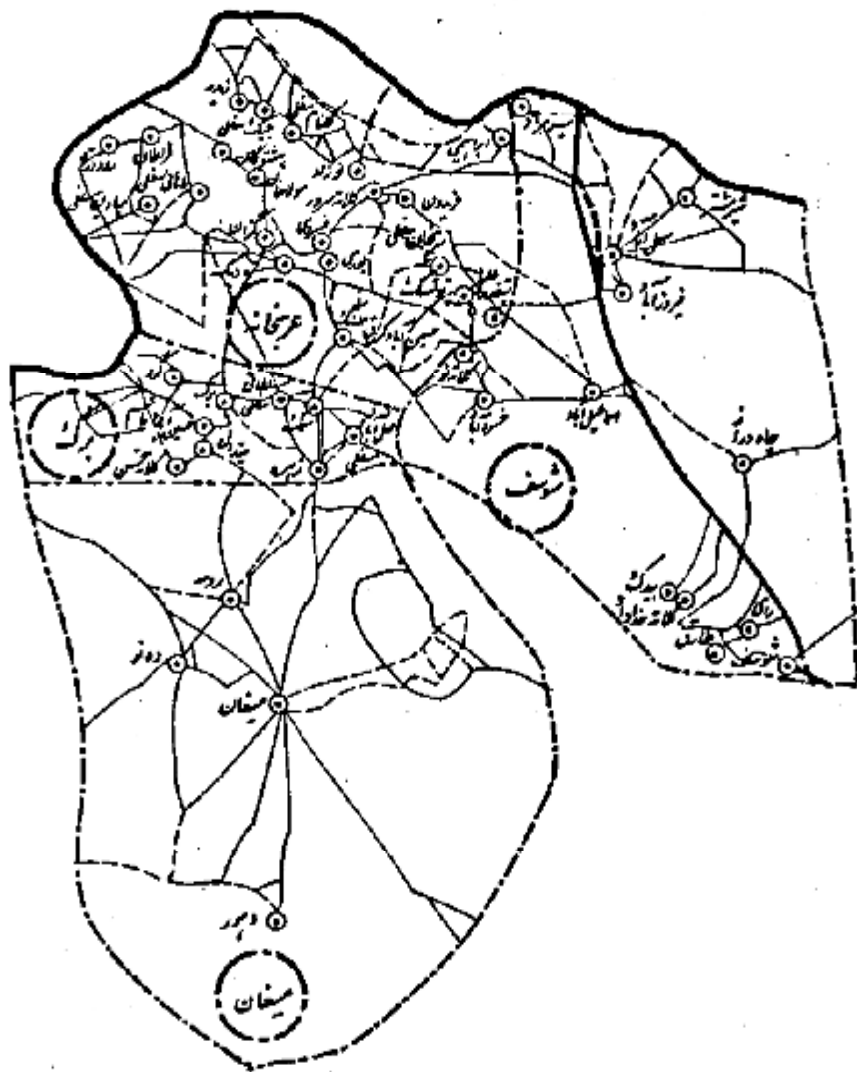


بخش شند



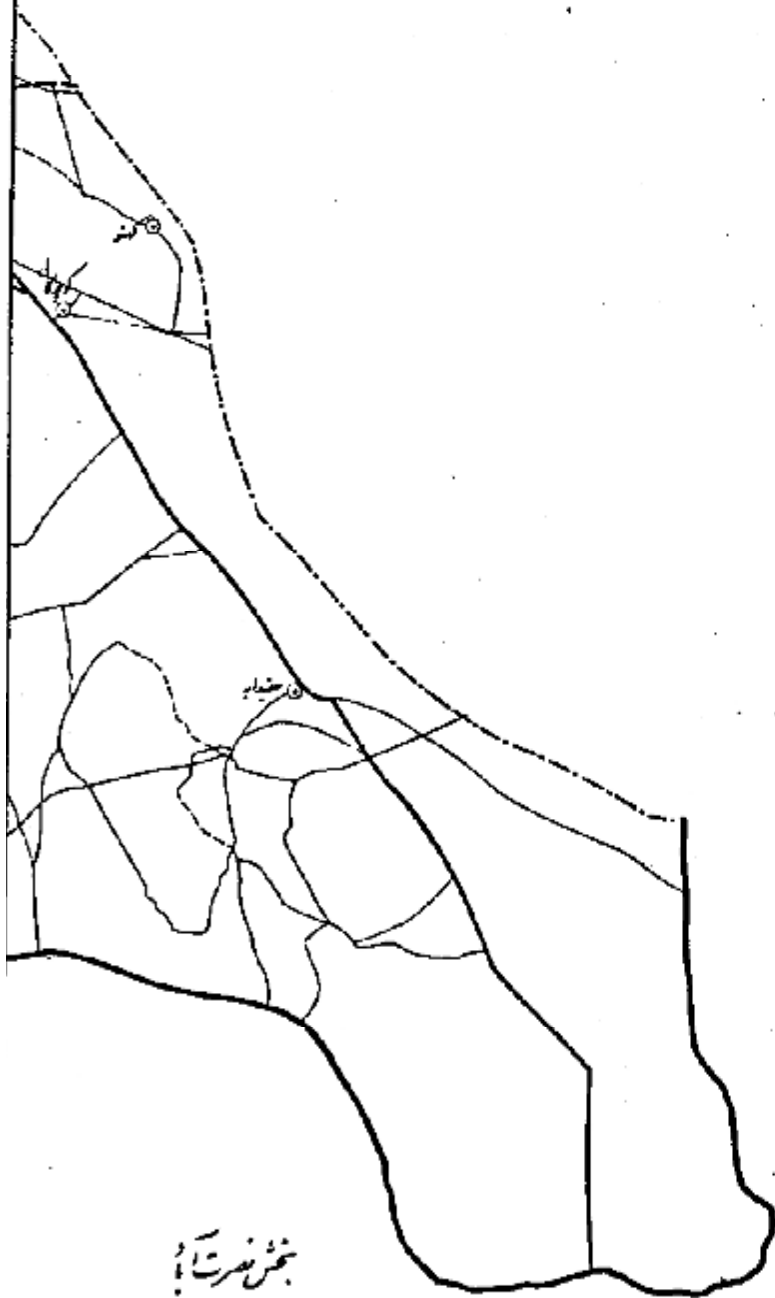
نقشه روستایی دهستانهای شوسف، عرجان، ابرک و میغان بخش نهبندان شهرستان بیرجند از استان خراسان

سرشاری عمومی کشاورزی ۱۳۶۷

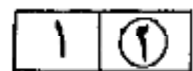


نقشه روستایی دهستان دابجش نهمبندان شهرستان بیرجند از استان خراسان

سرشماری عمومی کشاورزی ۱۳۳۷


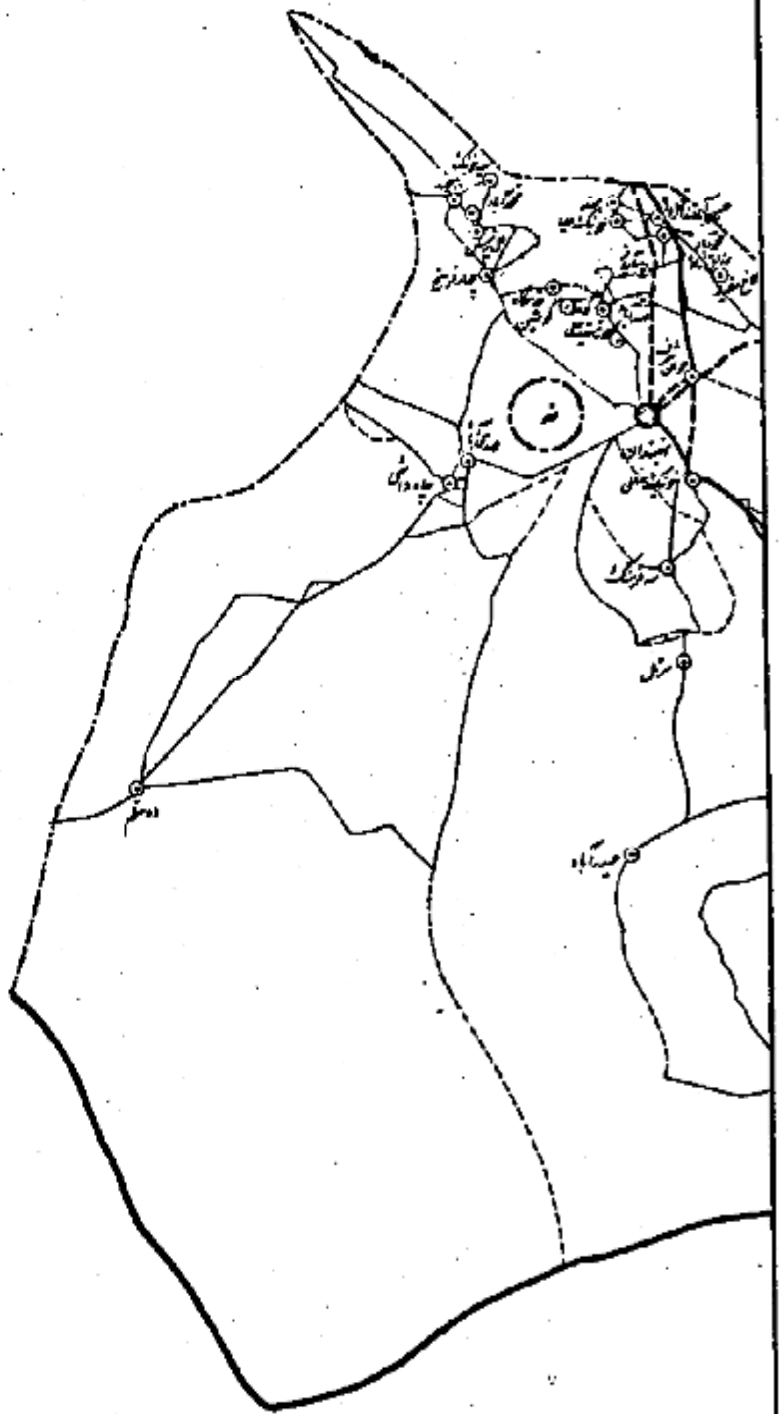


بخش شیب آباد



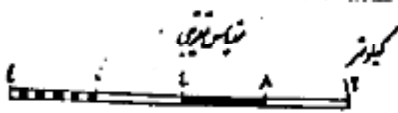
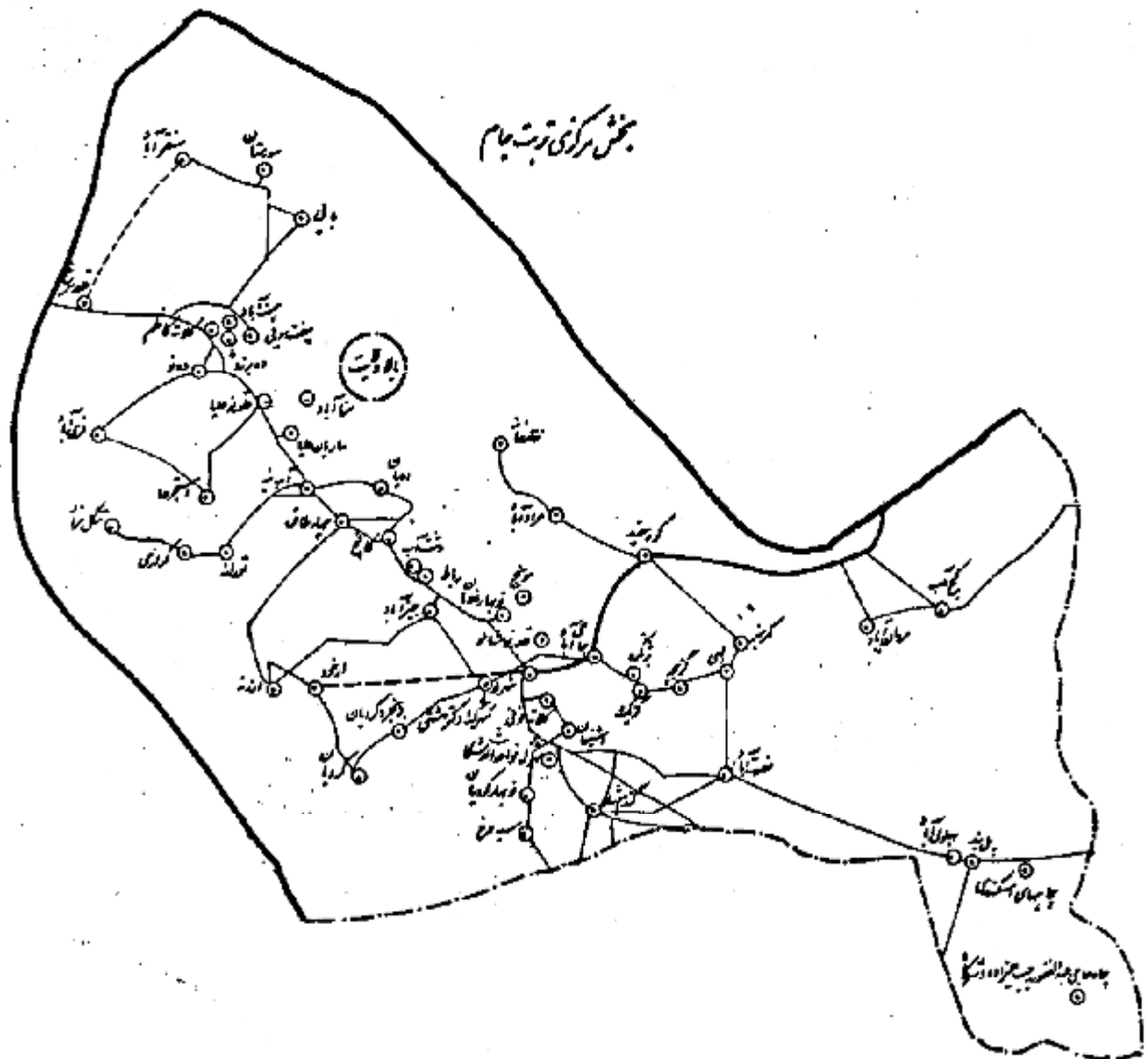
نقشه روستایی دهستان زنجش نمیبندان شهرستان بیرجند از استان خراسان

شماره عمومی کشادگی ۱۲۶۷



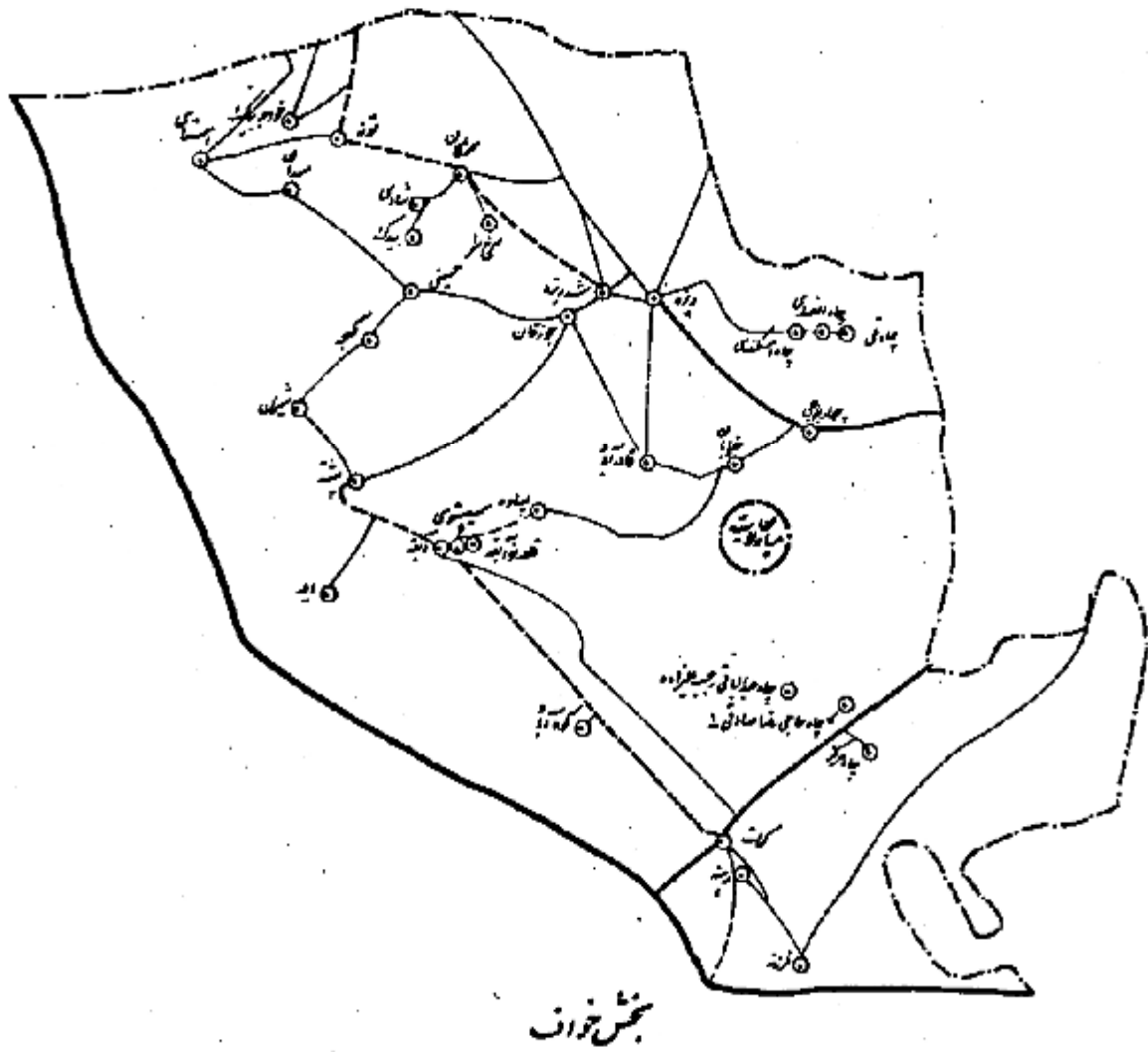
نقشه روستایی دهستان بلاد لایت بخش مرکزی شهرستان تایباد از دهستان خراسان

برشای مری کشاندنی ۱۳۶۷

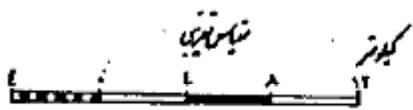


نقشه روستایی دهستان میان ولایت بخش مرکزی شهرستان نایباده از استان خراسان

شماره عمومی کشادگی ۱۲۷

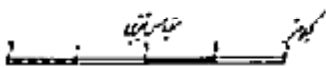
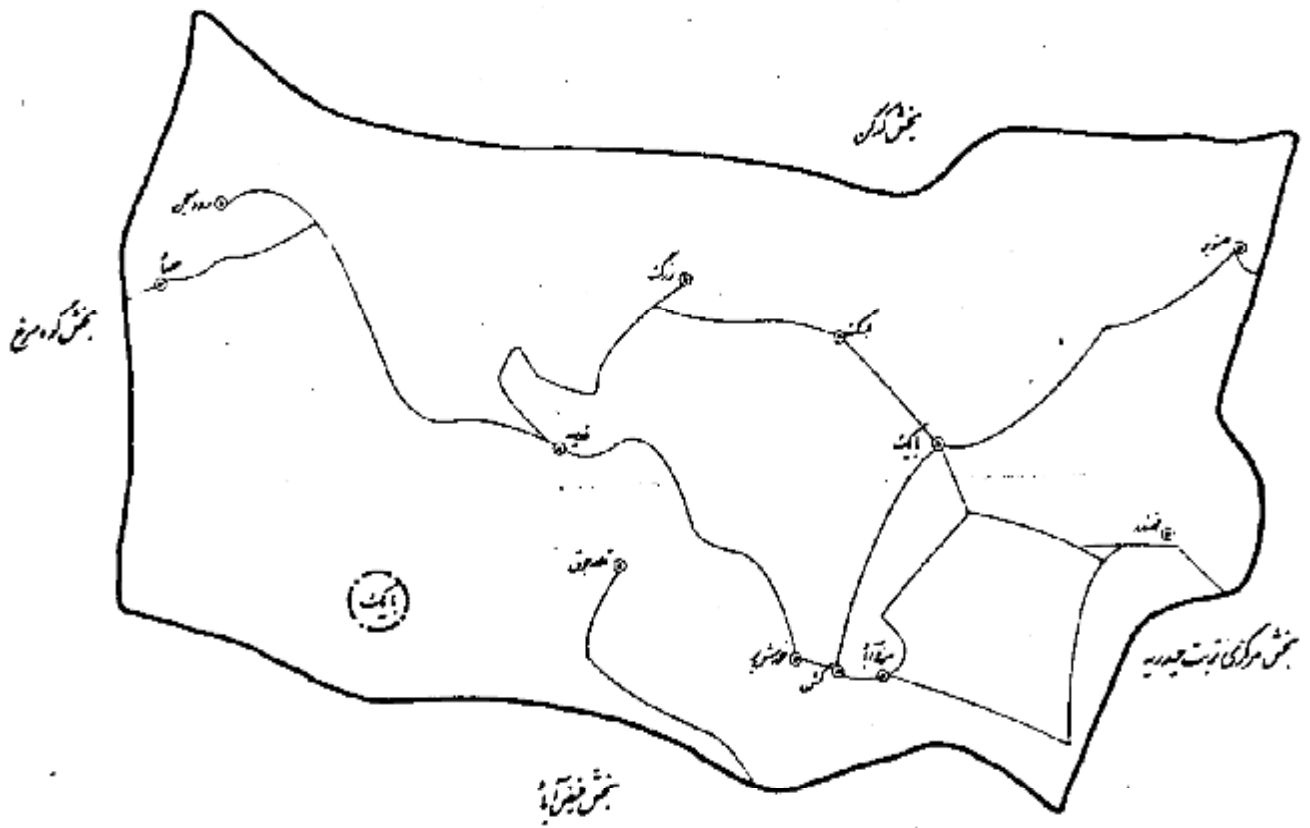


بخش خوار



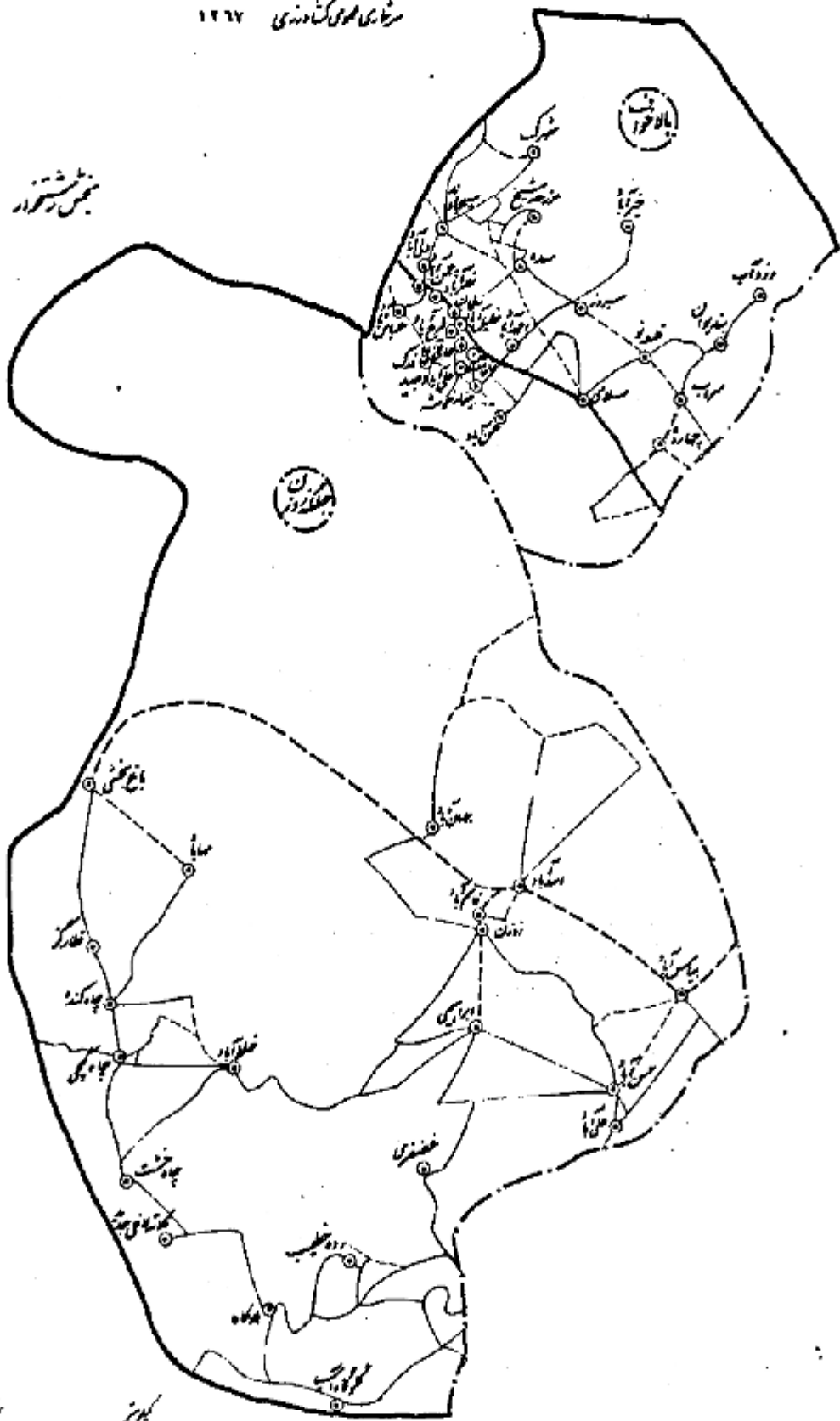
نقشه روستاهای بخش بابک شهرستان تربت حیدریه از استان خراسان

سرکاری موهیگانه دزدی ۱۳۶۷



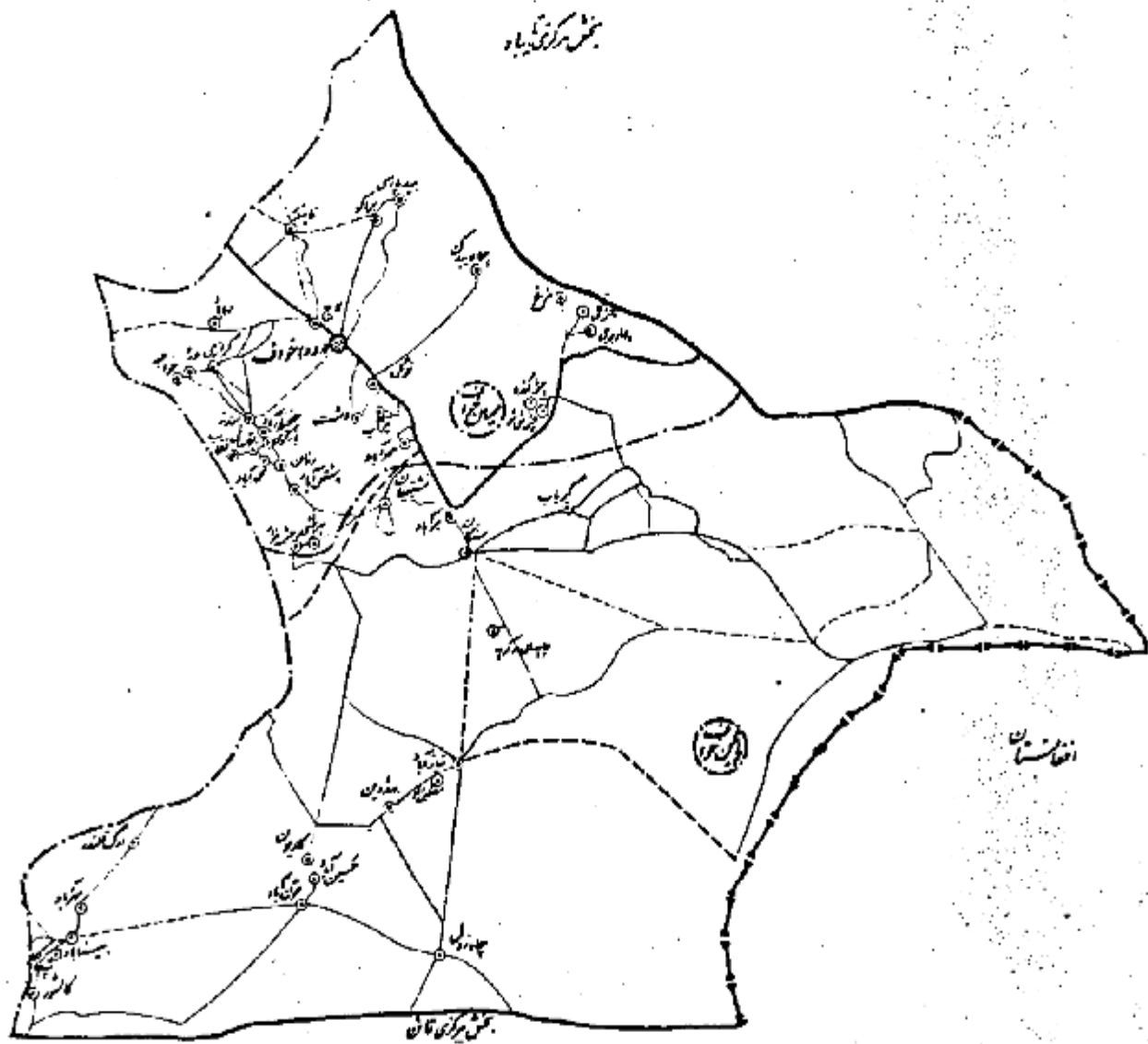
نقشه روستایی دهستانهای بالاخواف و جلگه زوزن بخش خواف شهرستان تربت حیدریه از استان خراسان

برشای عمومی کشادندی ۱۳۶۷




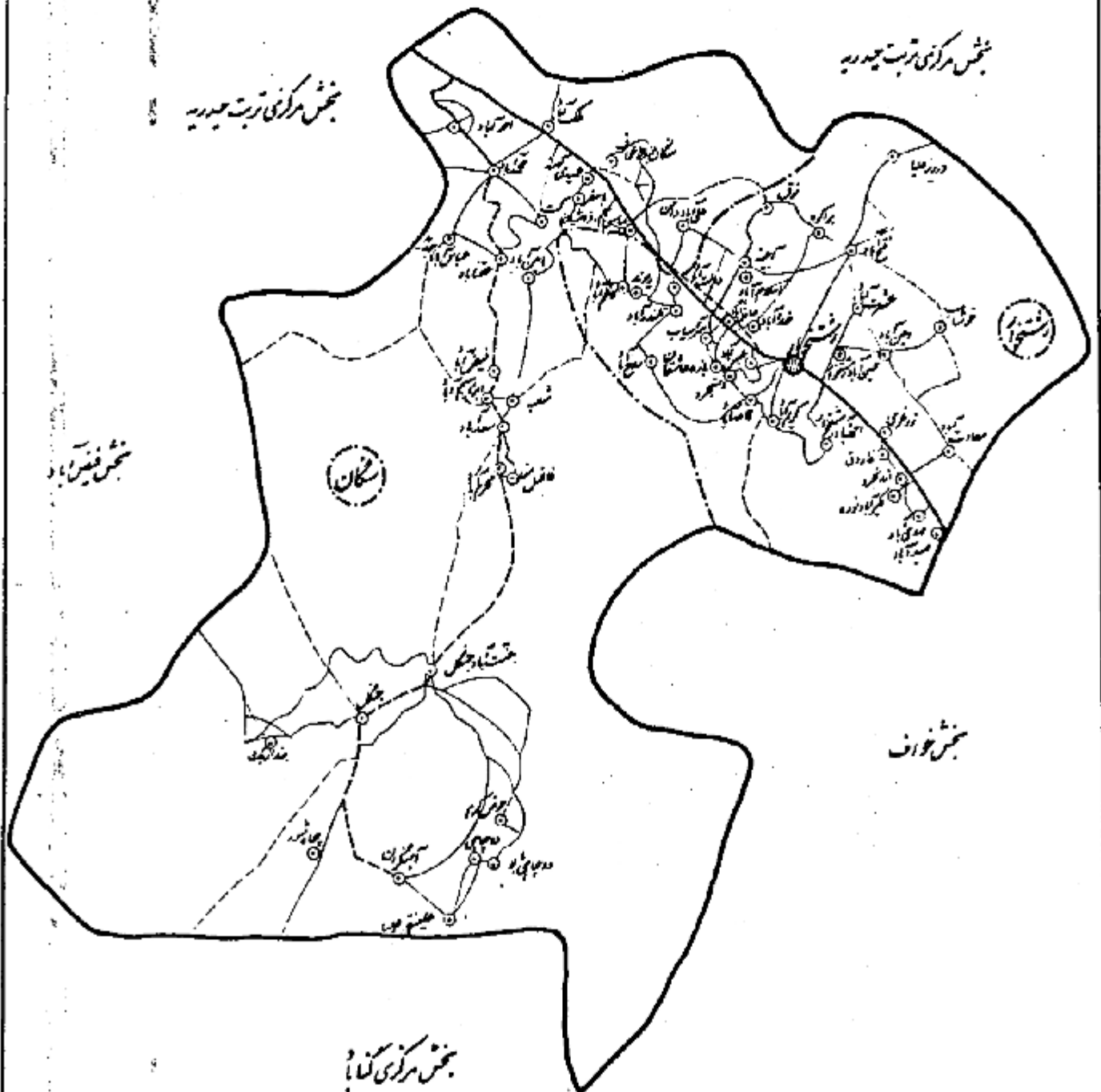
نقشه روستایی دهستانهای پایین خواف، میان خواف بخش خواف شهرستان تربت حیدریه از استان خراسان

سرشاری عمومی کشوری ۱۳۶۷



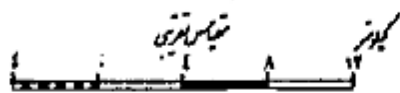
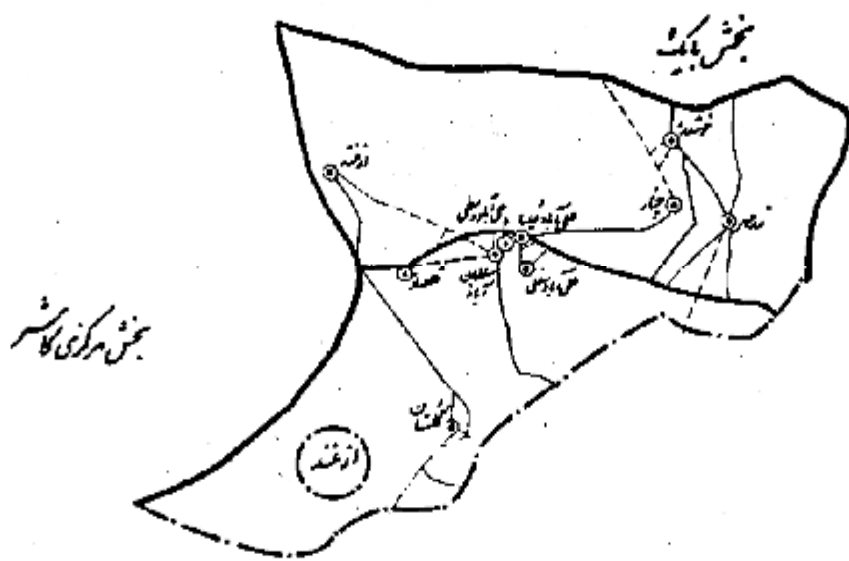
نقشه روستایی بخش رشتوار شهرستان تربت حیدریه از استان خراسان

سرطای عمومی کشاورزی ۱۳۲۷



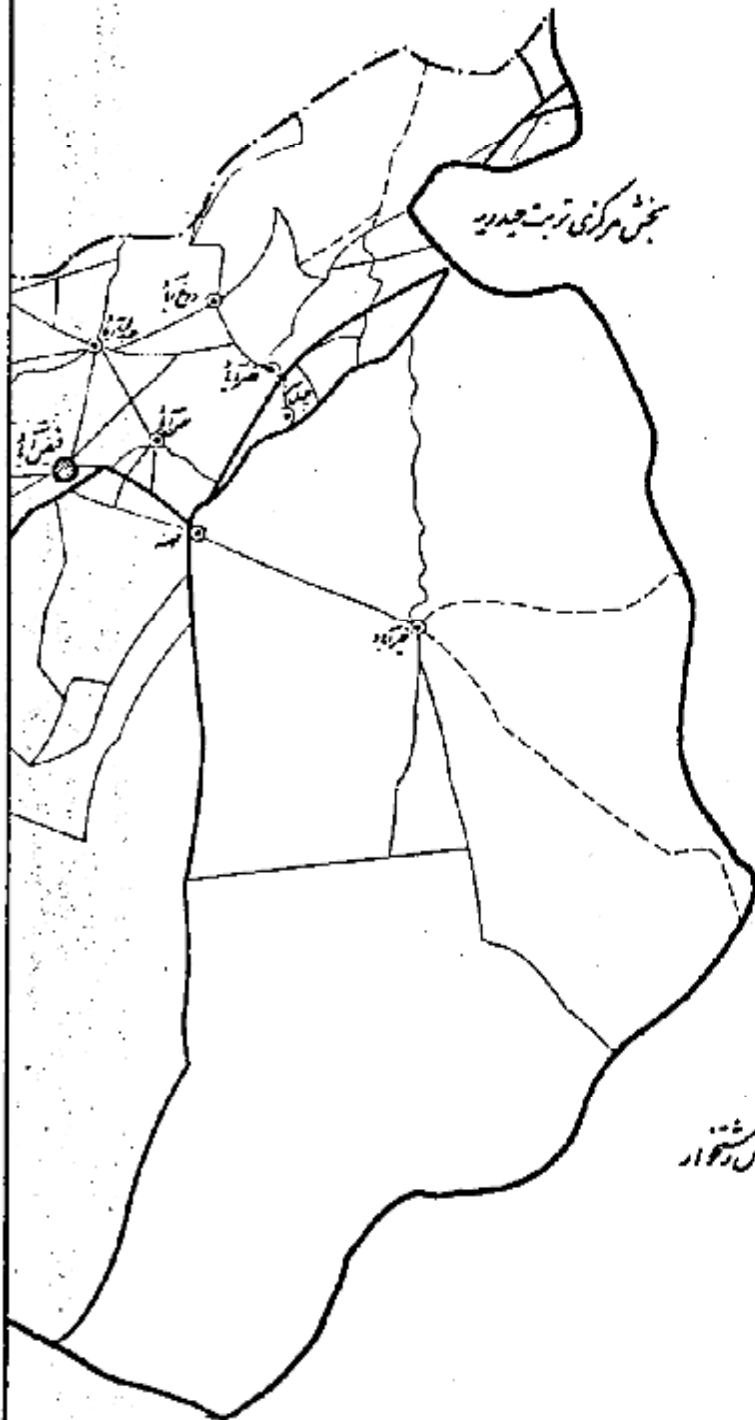
نقشه روستاهای دهستان ازغند بخش فیض آباد شهرستان تربت حیدریه از استان خراسان

مرداد ماه ۱۳۶۷

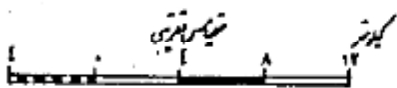


نقشه روستایی دهستان محلات بخش فیض آباد شهرستان تربت حیدریه استان خراسان

سرشماری عمومی کشاورزی ۱۳۶۷



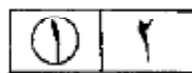
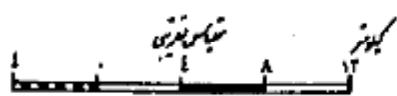
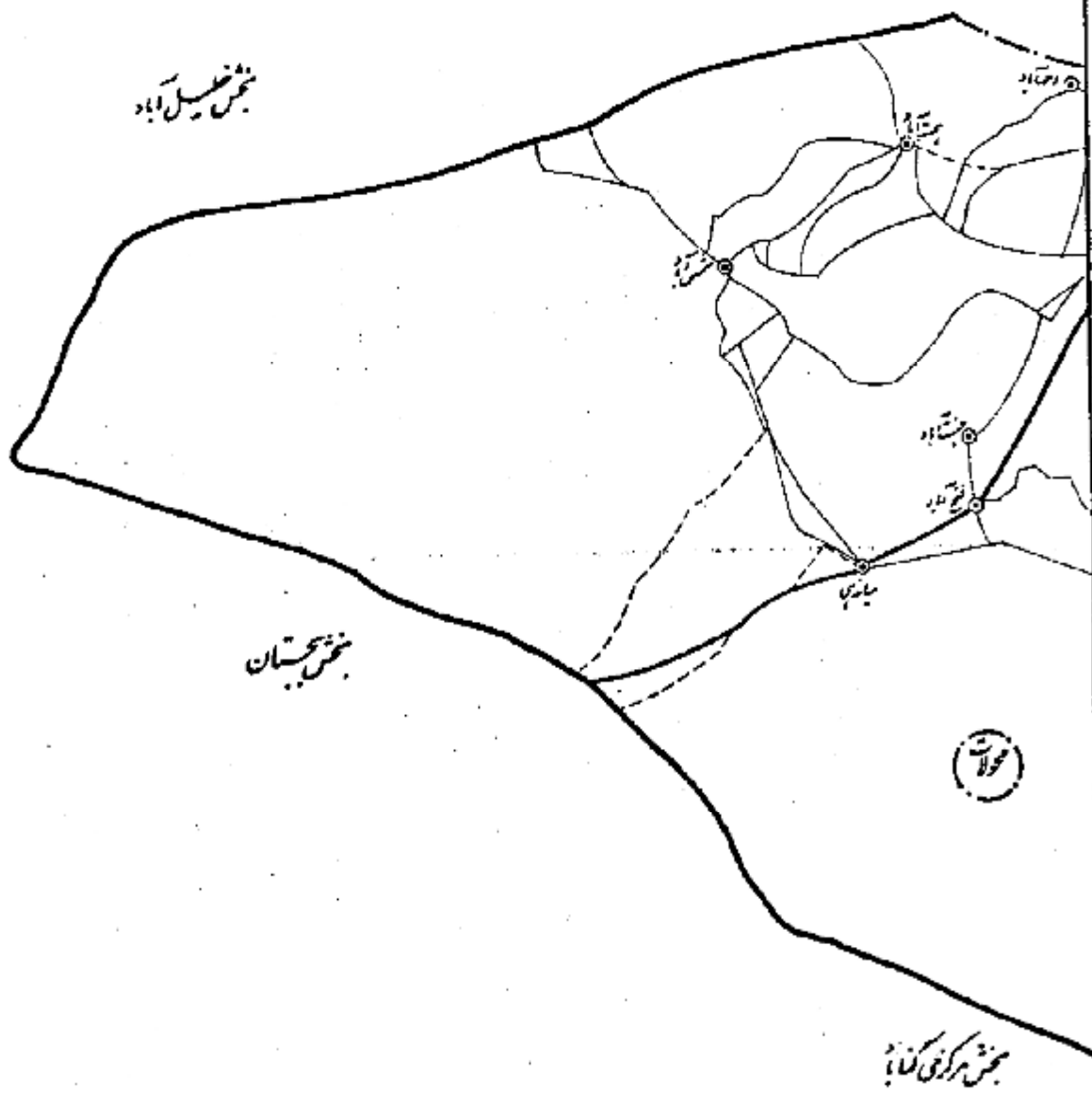
بخت روستا



۱ ۲

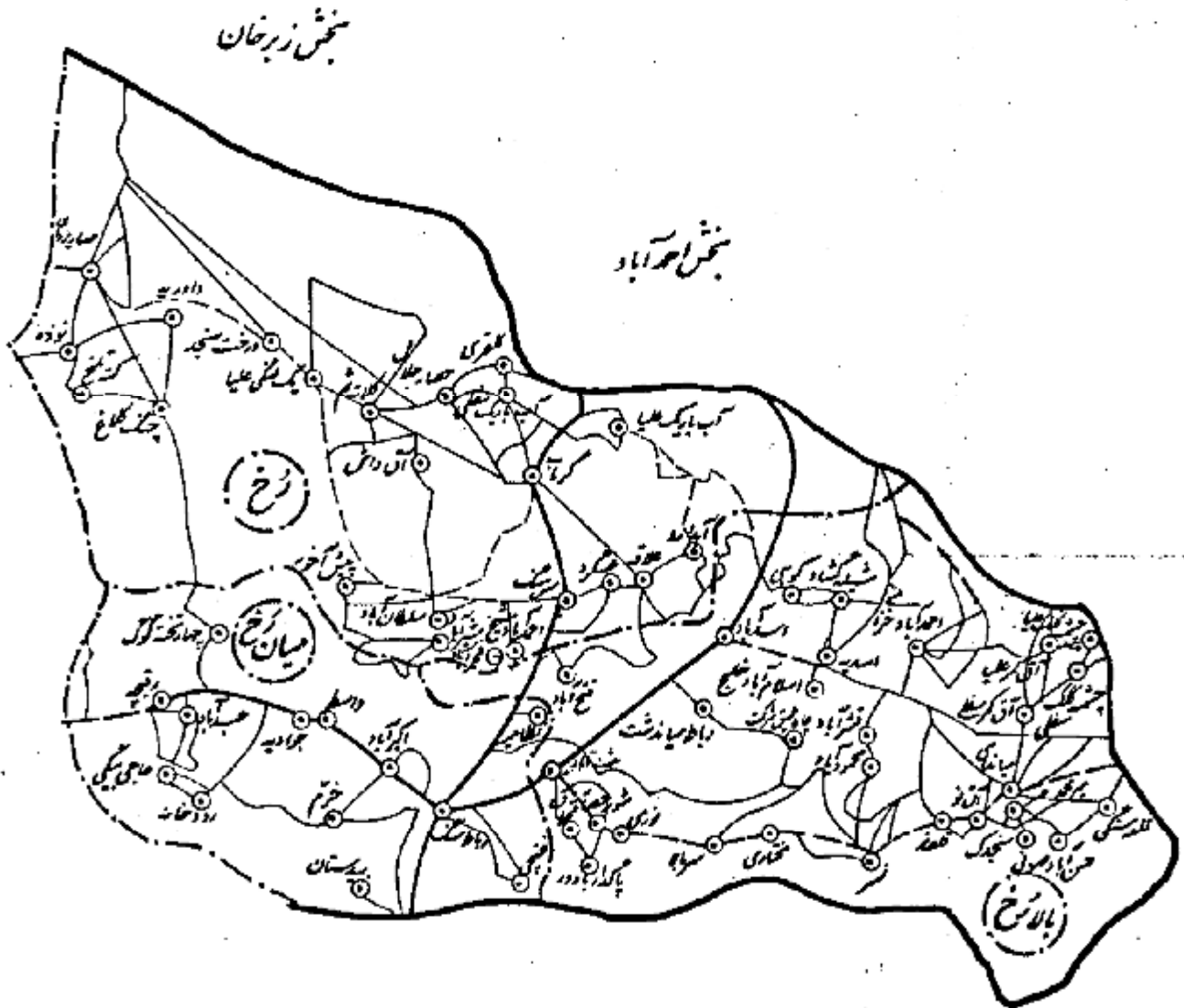
نقشه رودستایی در استان محلات بخش فیض آباد شهرستان تربت حیدریه از استان خراسان

سرشماری عمومی کشاورزی ۱۳۶۷




نقشه روستایی دهستانهای بلازخ، زرخ و میان زرخ بخش کدکن شهرستان تربت حیدریه از استان خراسان

سرشماری عمومی کشوری ۱۳۶۷

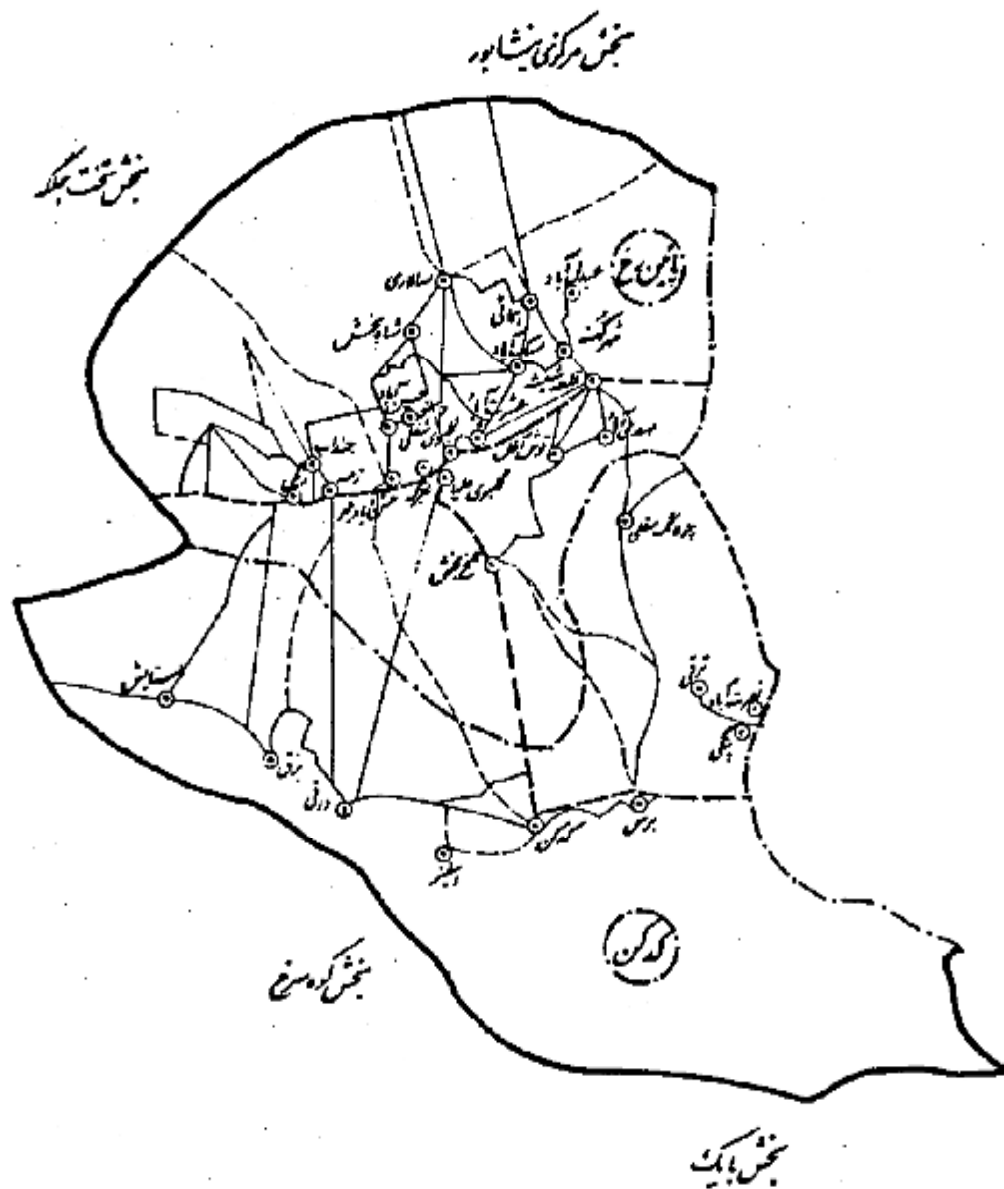


بخش مرکزی تربت حیدریه



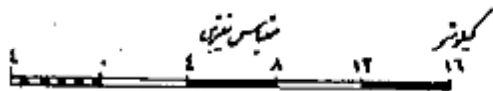
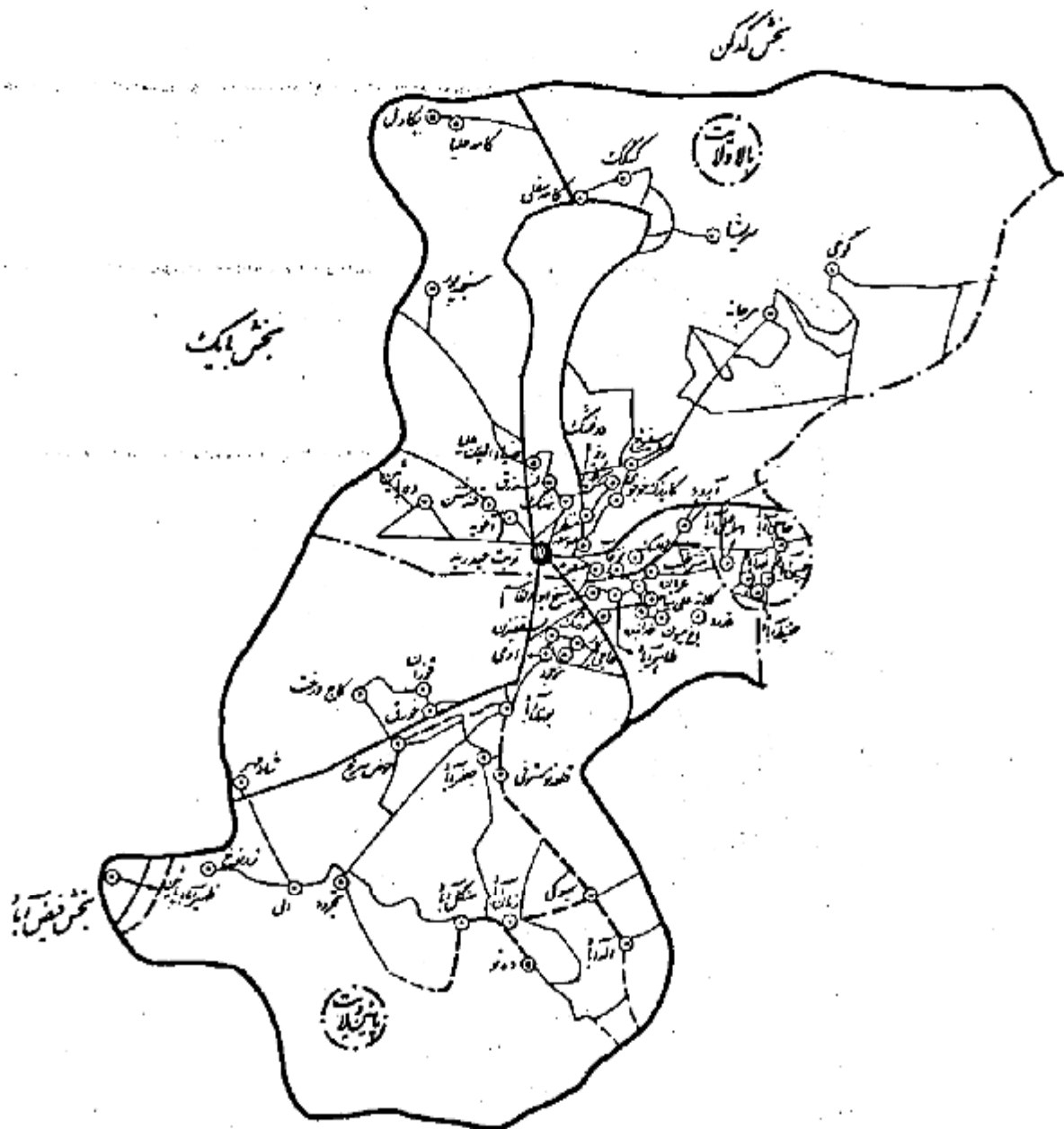
نقشه روستایی دهستانهای پایین رُخ و کدکن بخش کدکن شهرستان تربت حیدریه از استان خراسان

سرشماری عمومی کشاورزی ۱۳۶۷



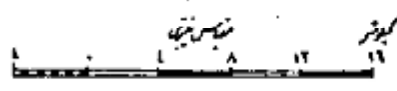
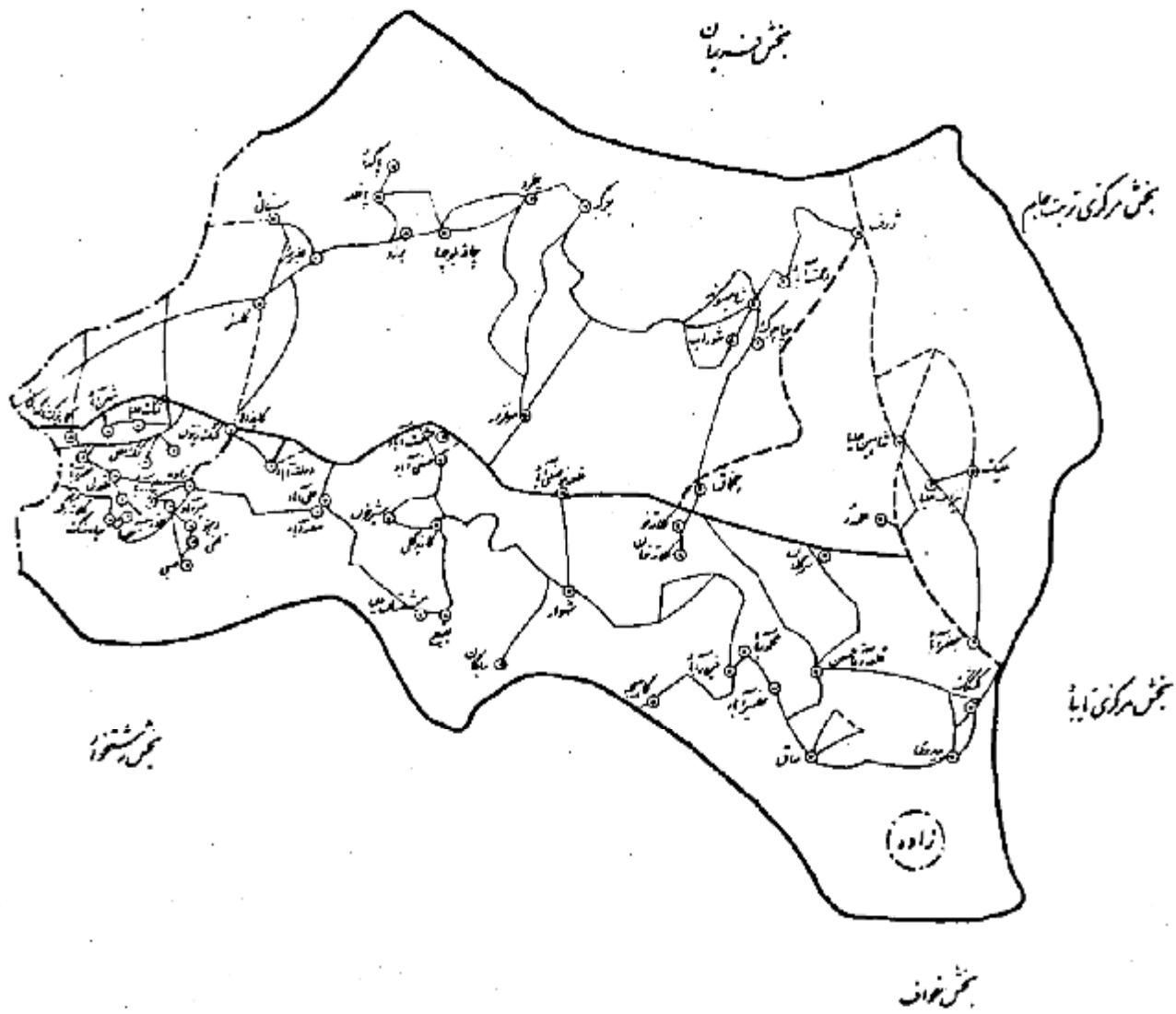
نقشه روستایی و بهتانهای بالا ولایت و پامین ولایت بخش مرکزی شهرستان تربت حیدریه از استان خراسان

سرشاری عمومی کشاورزی ۱۳۶۷



نقشه روستایی دهستان زاده بخش مرکزی شهرستان تربت حیدریه از استان خراسان

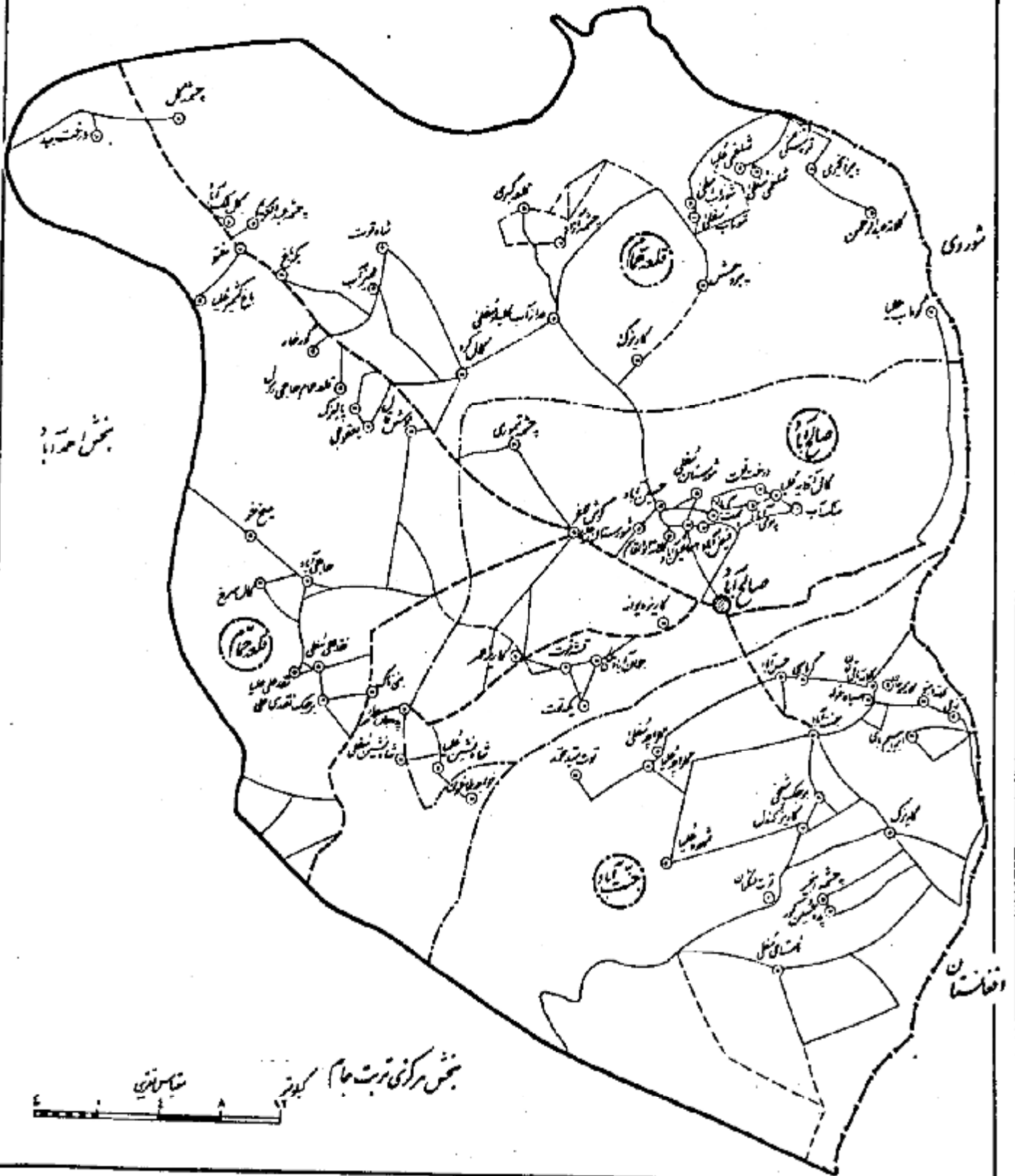
سرشماری عمومی کشاورزی ۱۳۶۷



نقشه روستاهای بخش حجت آباد شهرستان تربت جام از شهرستان خراسان

سرشماری عمومی کشاورزی ۱۳۶۷

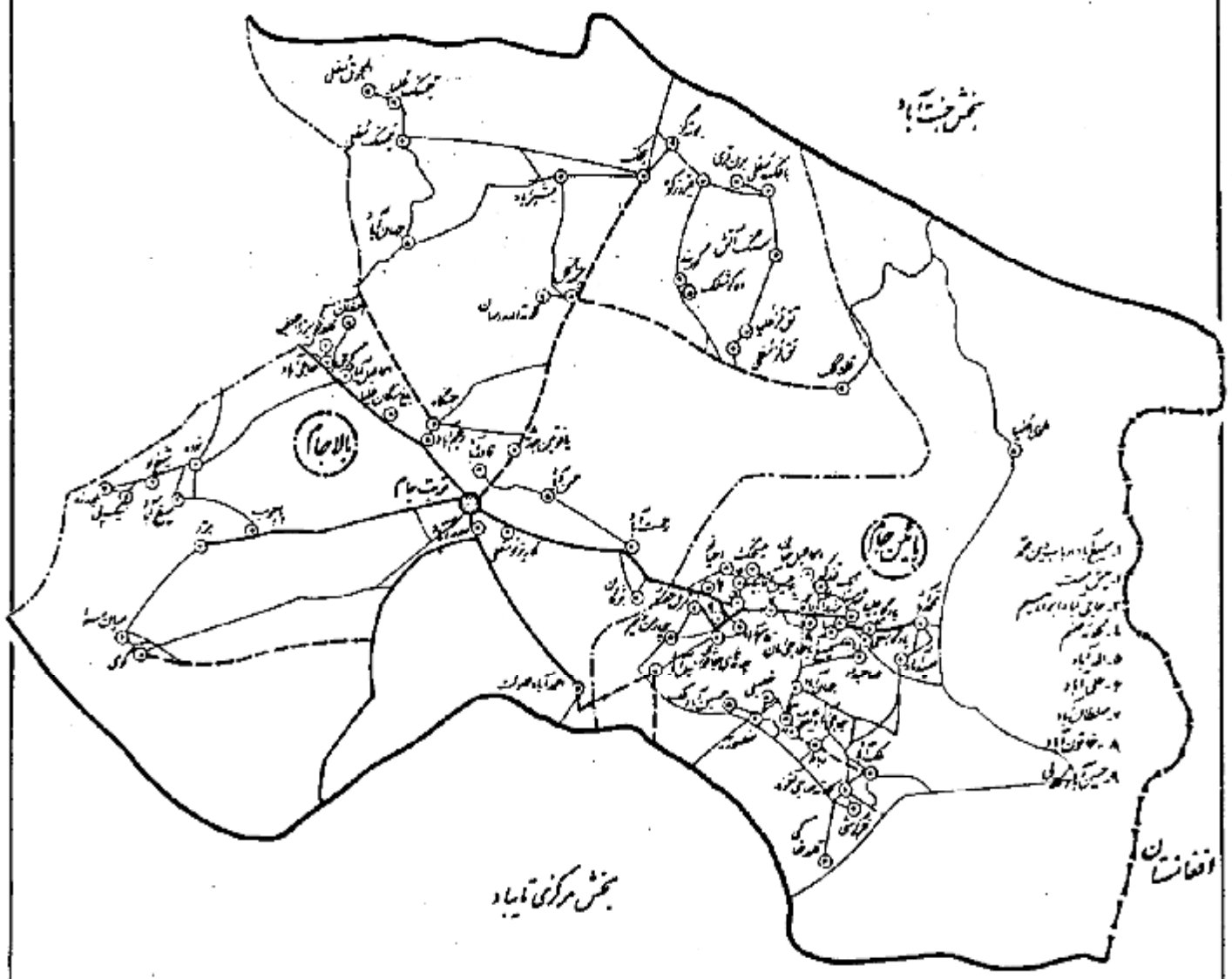
بخش حجت آباد



نقشه روستاهای پایین جام و بالا جام بخش مرکزی شهرستان تربت جام از استان خراسان
 شورای عمومی کشاندی ۱۳۶۷

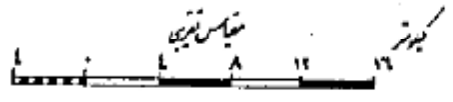
بخش امیرآباد

بخش خشت آباد



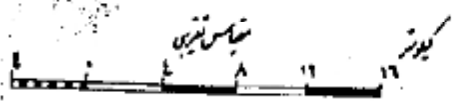
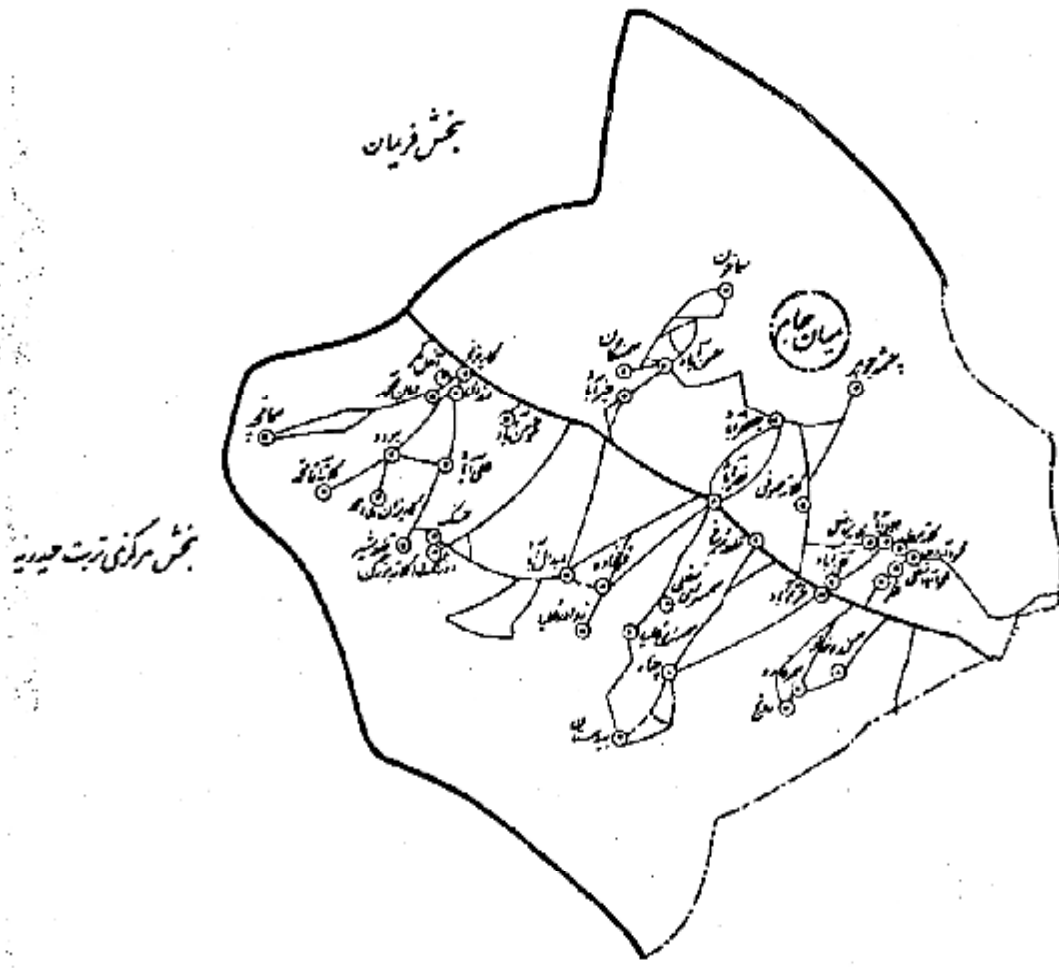
بخش مرکزی تایباد

افغانستان



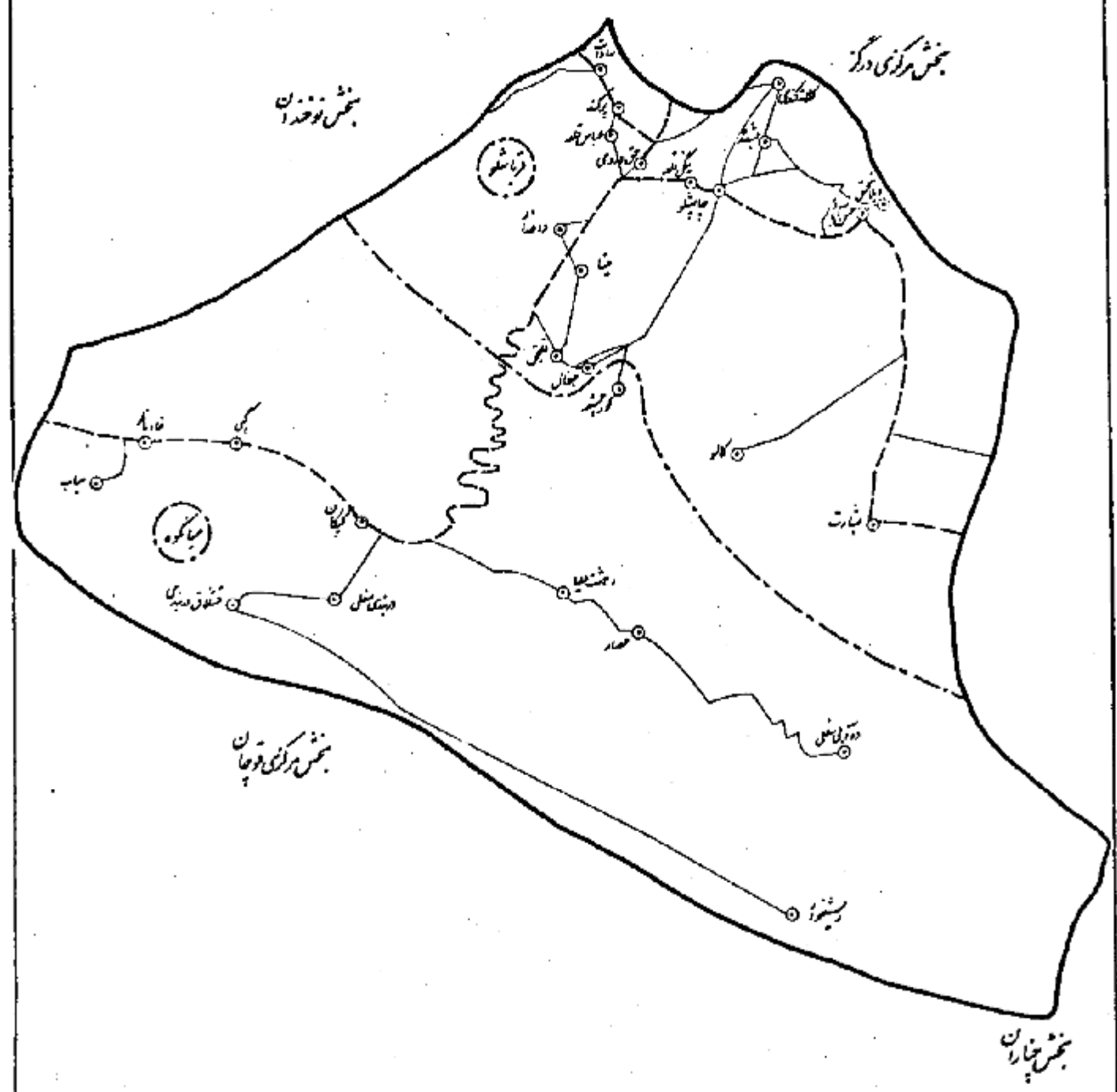
نقشه روستایی دهستان میانجام بخش مرکزی شهرستان تربت جام از استان خراسان

سرشماری عمومی کشاورزی ۱۳۶۷



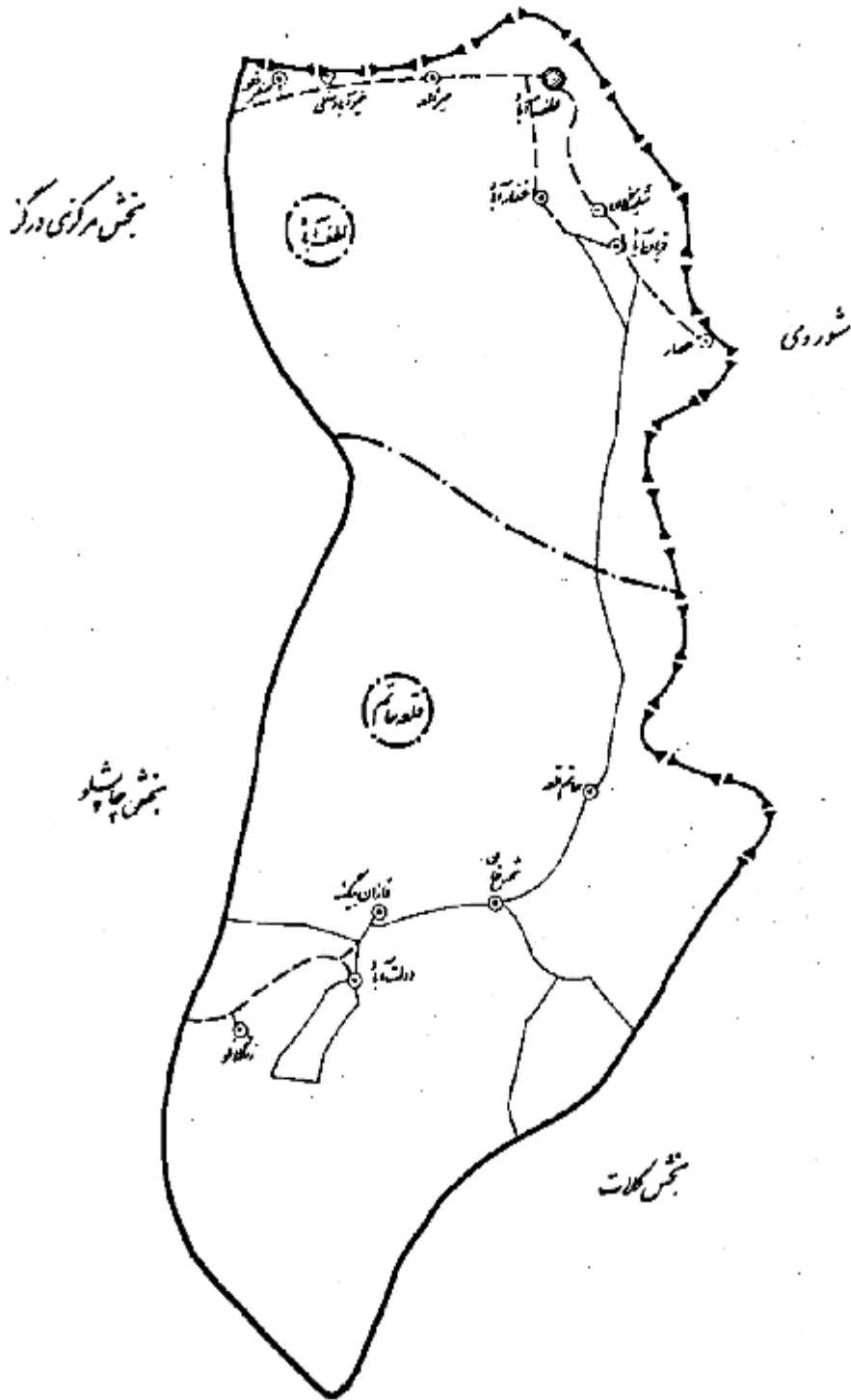
نقشه روستائی بخش حاصلشهرستان درگز از شهرستان خراسان

سرکاری قریباً ۱۲۶۷



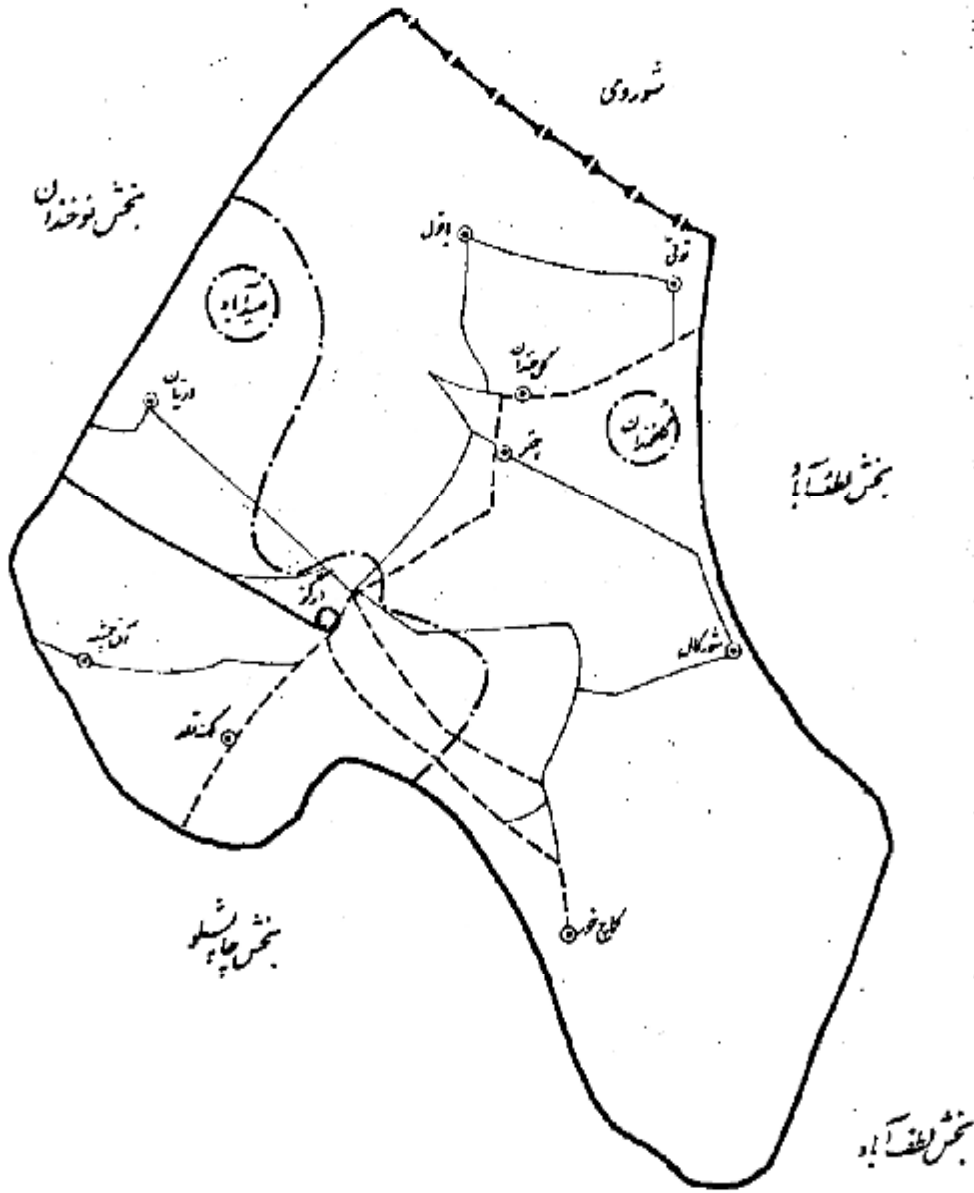
نقشه روستای بخش لطف آباد شهرستان درگزار استان خراسان

برشای عمومی کشوری ۱۳۶۷



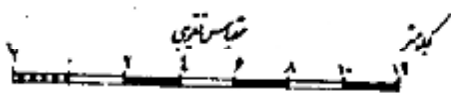
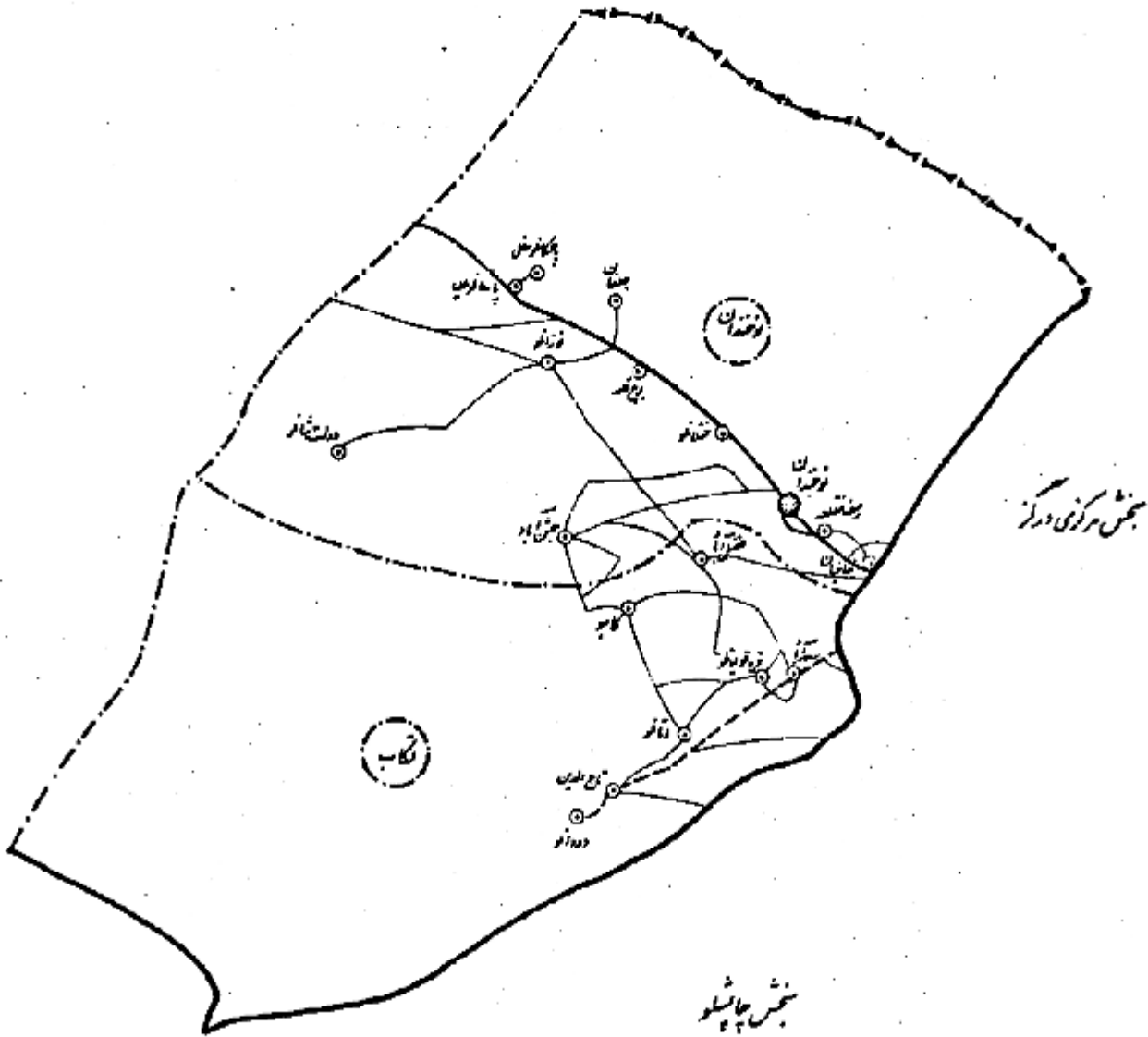
نقشه روستای بخش مرکزی شهرستان درگز از استان خراسان

سرشماری عمومی کشاورزی ۱۳۶۷



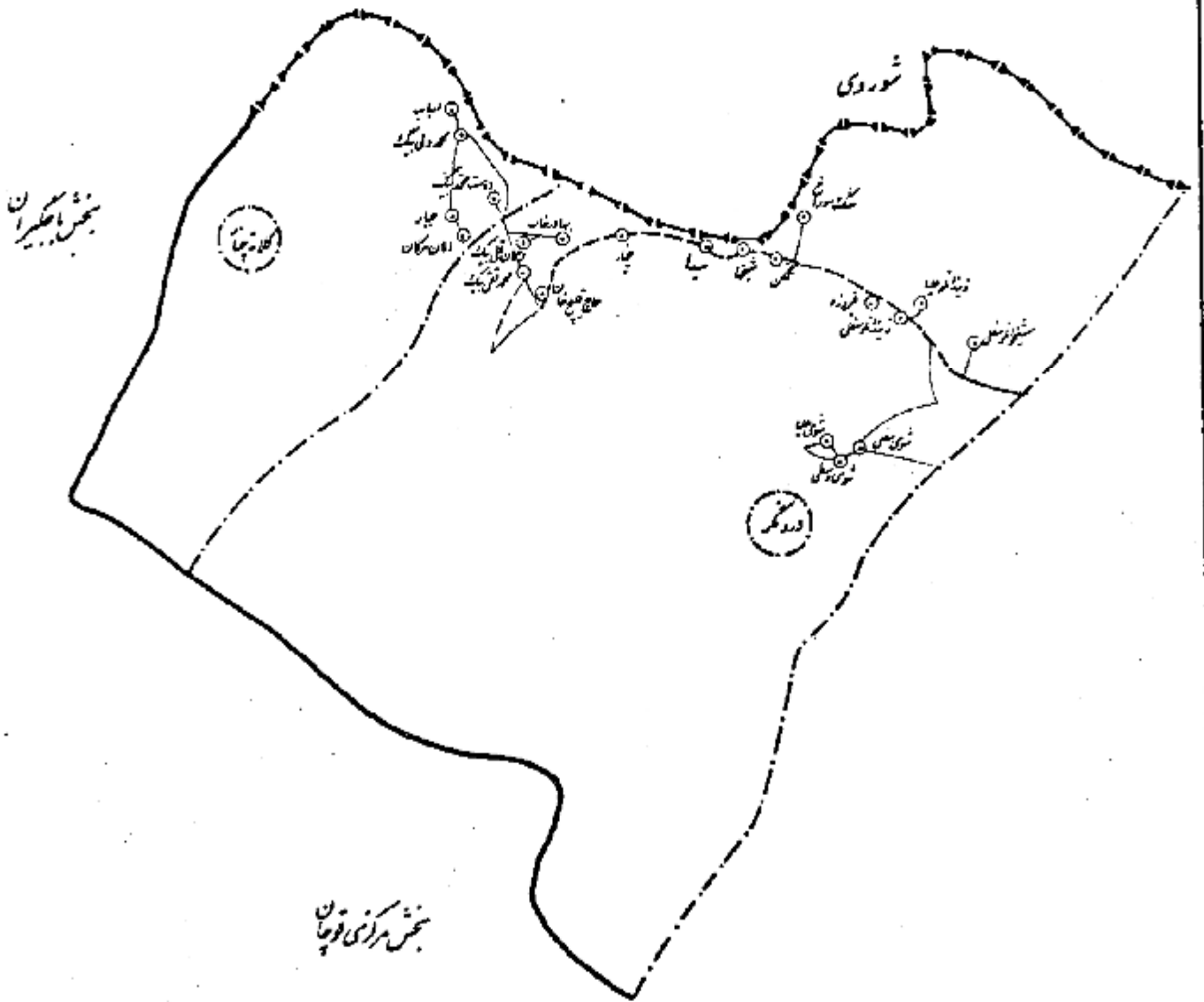
نقشه روستایی دهستانهای نوخندان و تکاب بخش نوخندان شهرستان درگز از استان خراسان

سازمان مری کشادگی ۱۳۳۷



نقشه روستایی دهستانهای دروگر و کلاته چار بخش نوخندان شهرستان درگز استان خراسان

شماره ملی کشوری ۱۳۶۷


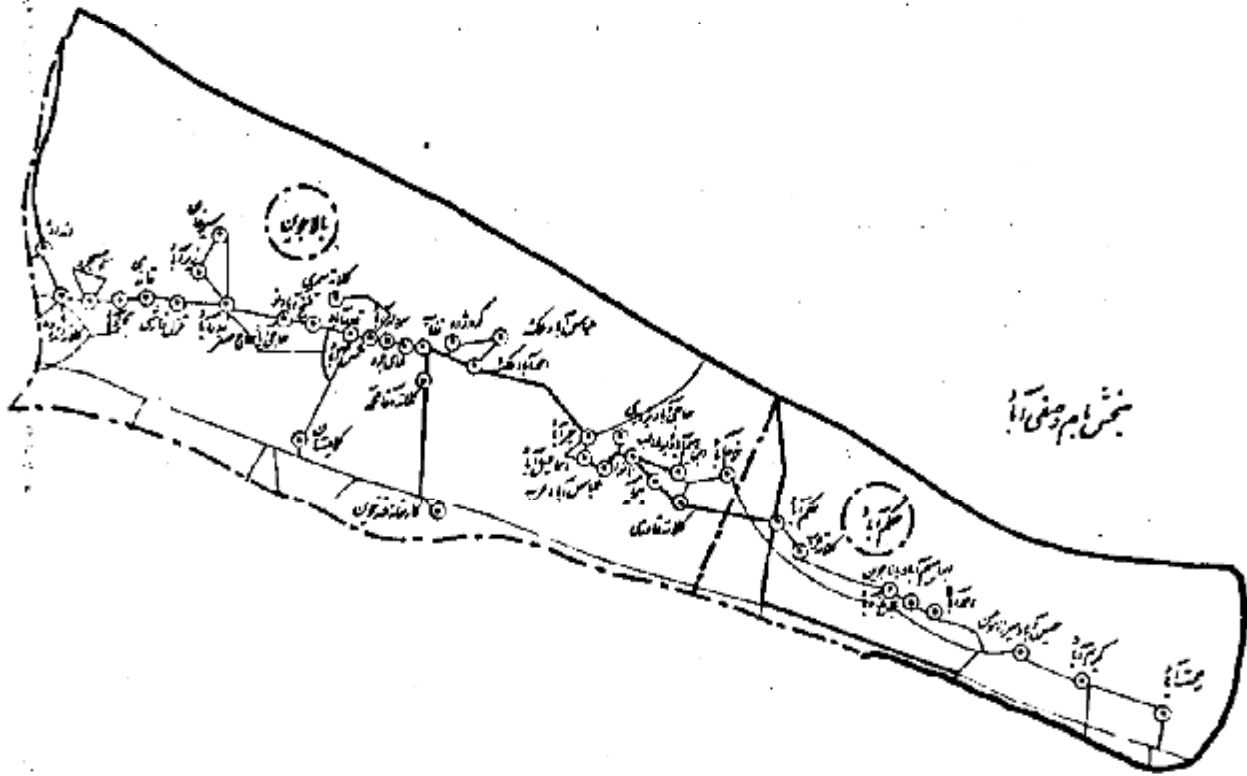


نقشه روستایی دهستانهای حکم آباد و بالا جوین بخش جنای شهرستان سبزوار از استان خراسان

شماره مری کشاوندی ۱۳۶۷

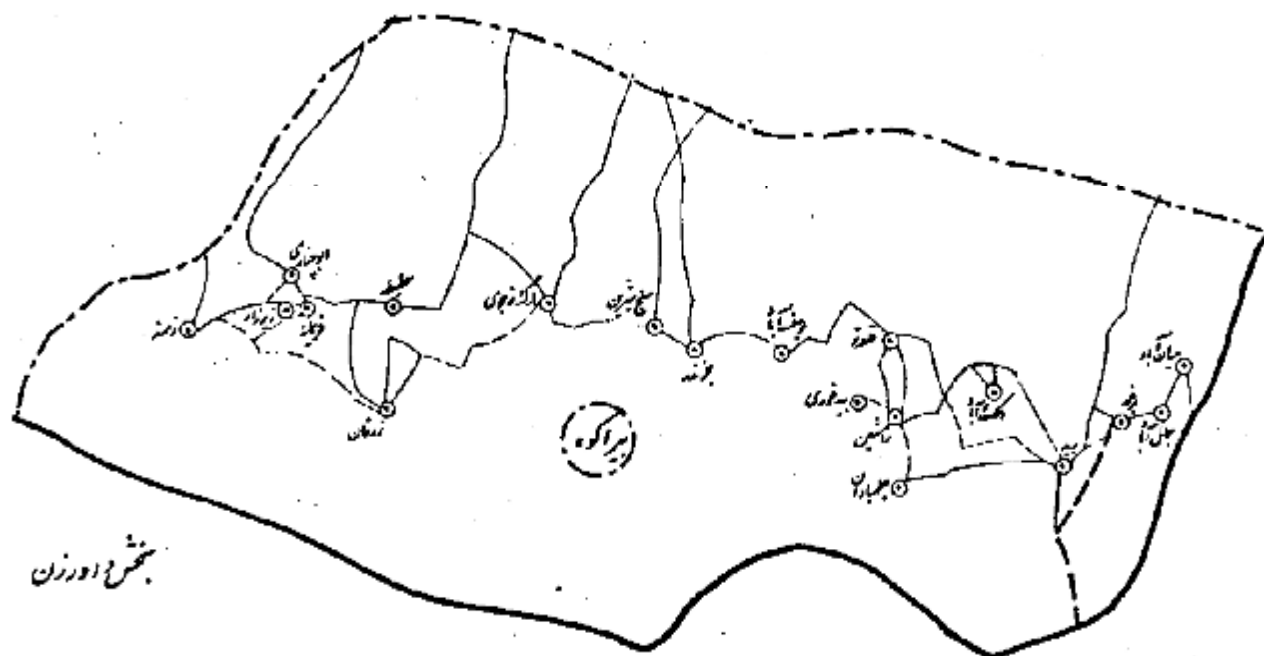
بخش مرکزی اسفراین

بخش امام جعفری آباد



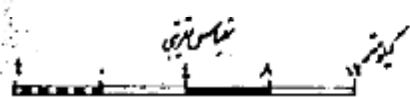
نقشه روستای دهبان بیراکوه بخش جغتای شهرستان سبزوار از استان خراسان

شماره موی کش دهنی ۱۲۷

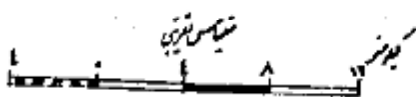
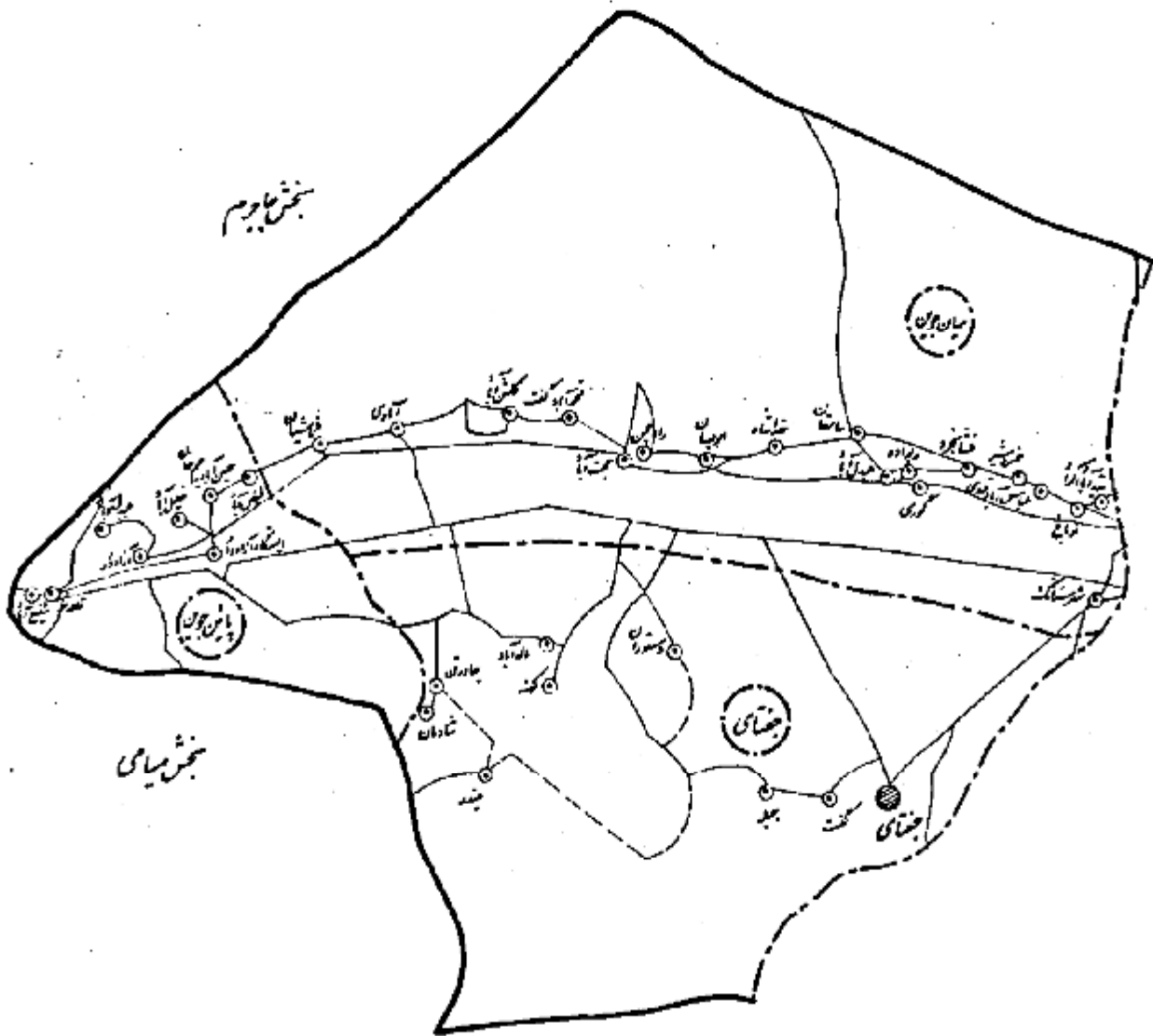


بخش اوزن

بخش مرکزی سبزوار

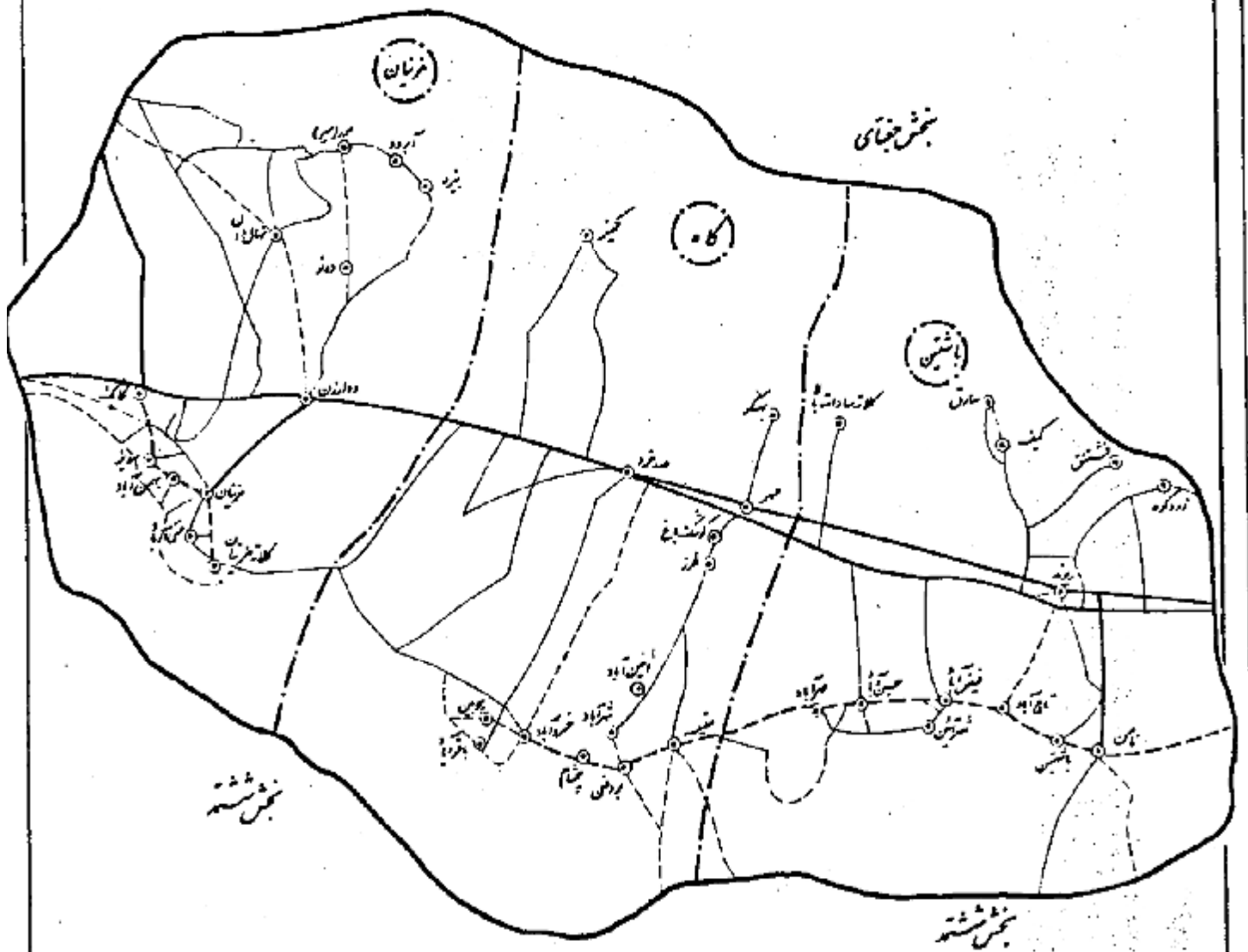


نقشه روستایی دهستانهای میان جوین، جغتای و پایین جوین بخش جغتای شهرستان بندر لنگه استان خراسان
 شورای عمری کشاندی ۱۳۶۷



نقشه روستاهای بخش اوزن شهرستان بزرگوارستان خراسان

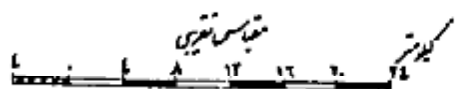
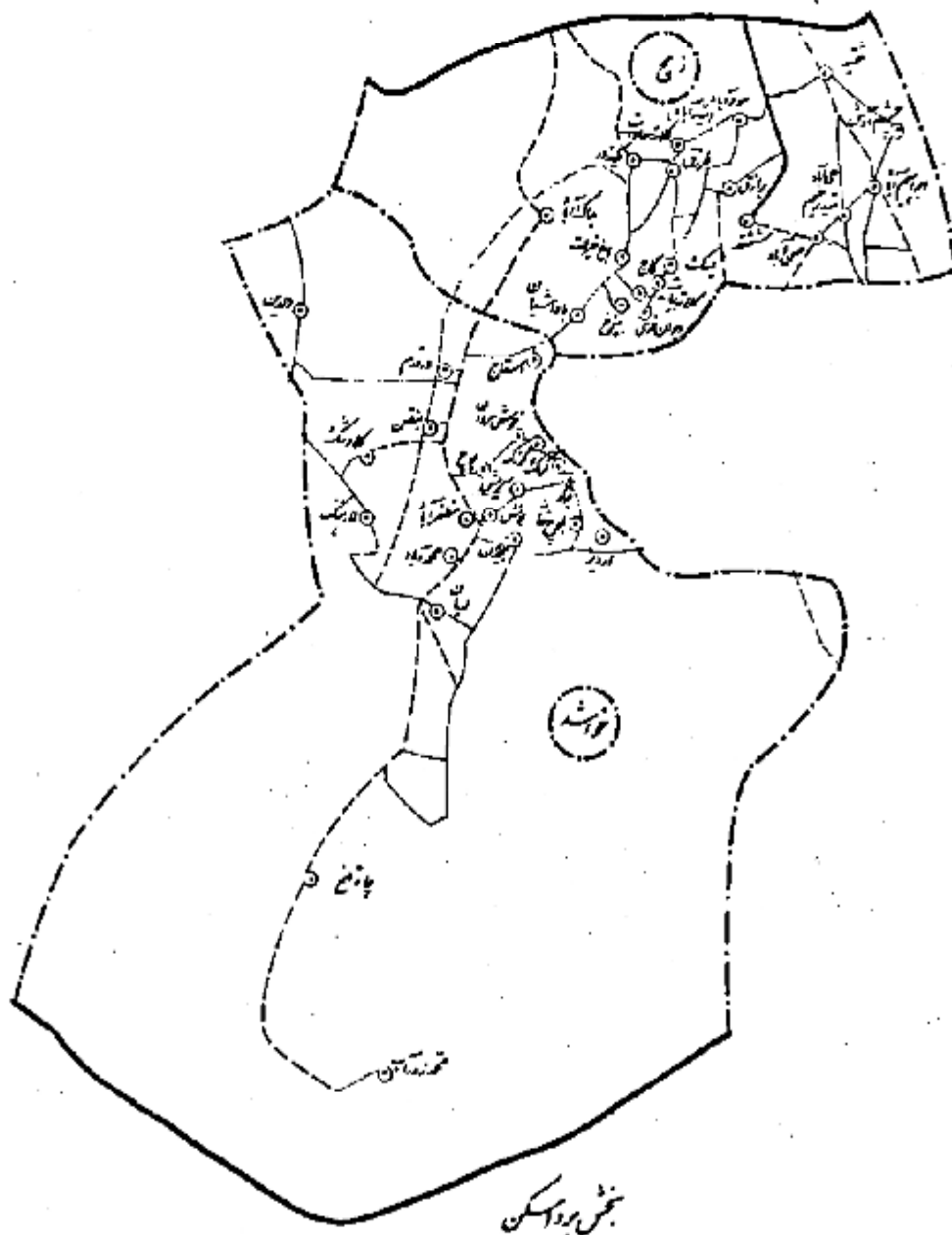
سرکاری موی کشاوندی ۱۳۳۷



نقشه روستایی دهستانهای خواشند و زنج بخش ششم شهرستان بنر و دار از استان خراسان

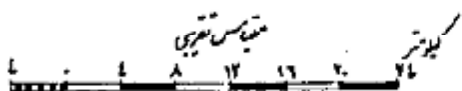
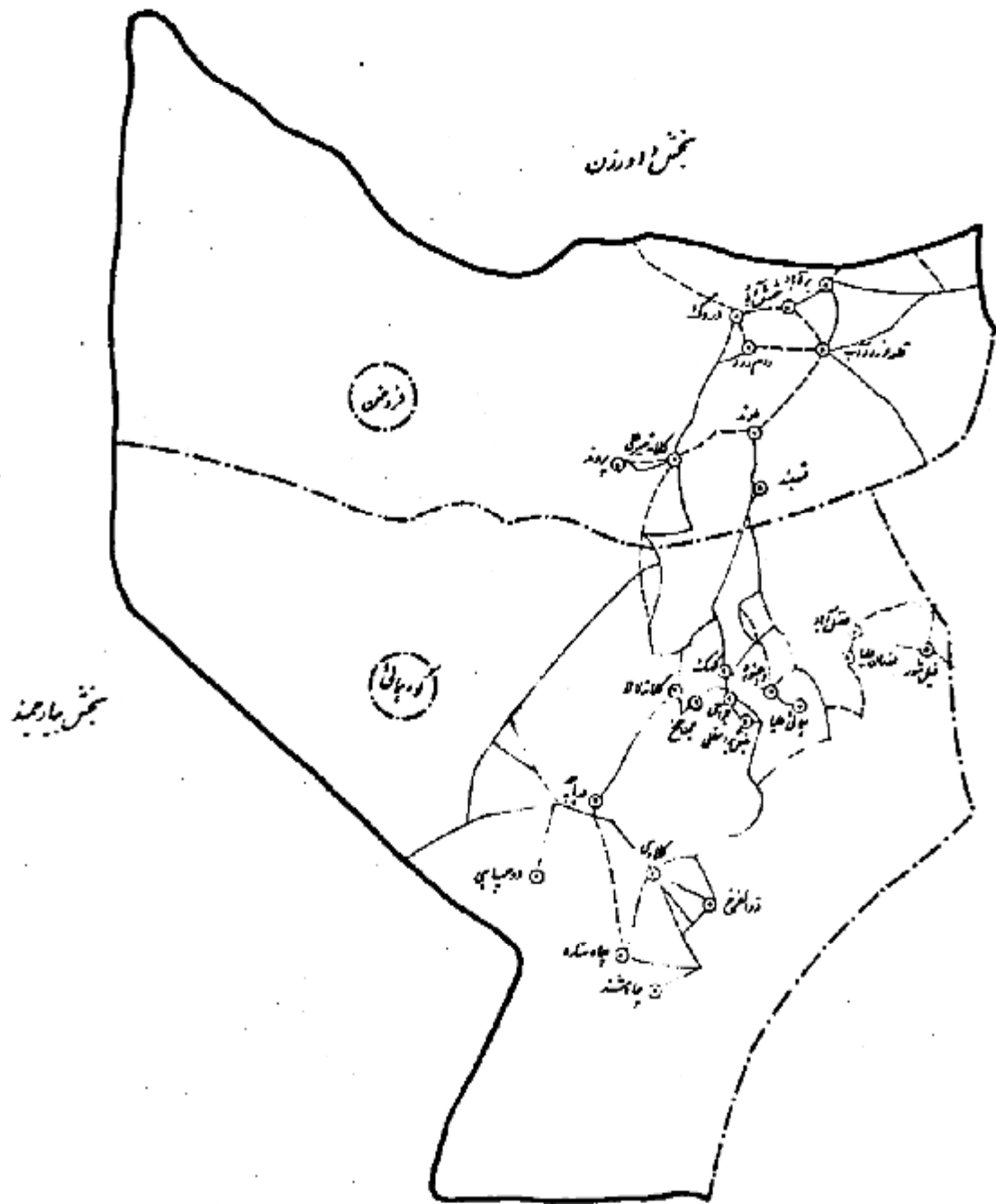
شماره عمومی کشادگی ۱۲۶۷

بخش مرکزی بسزدار

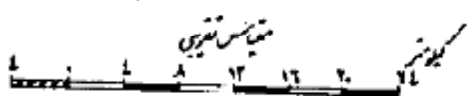
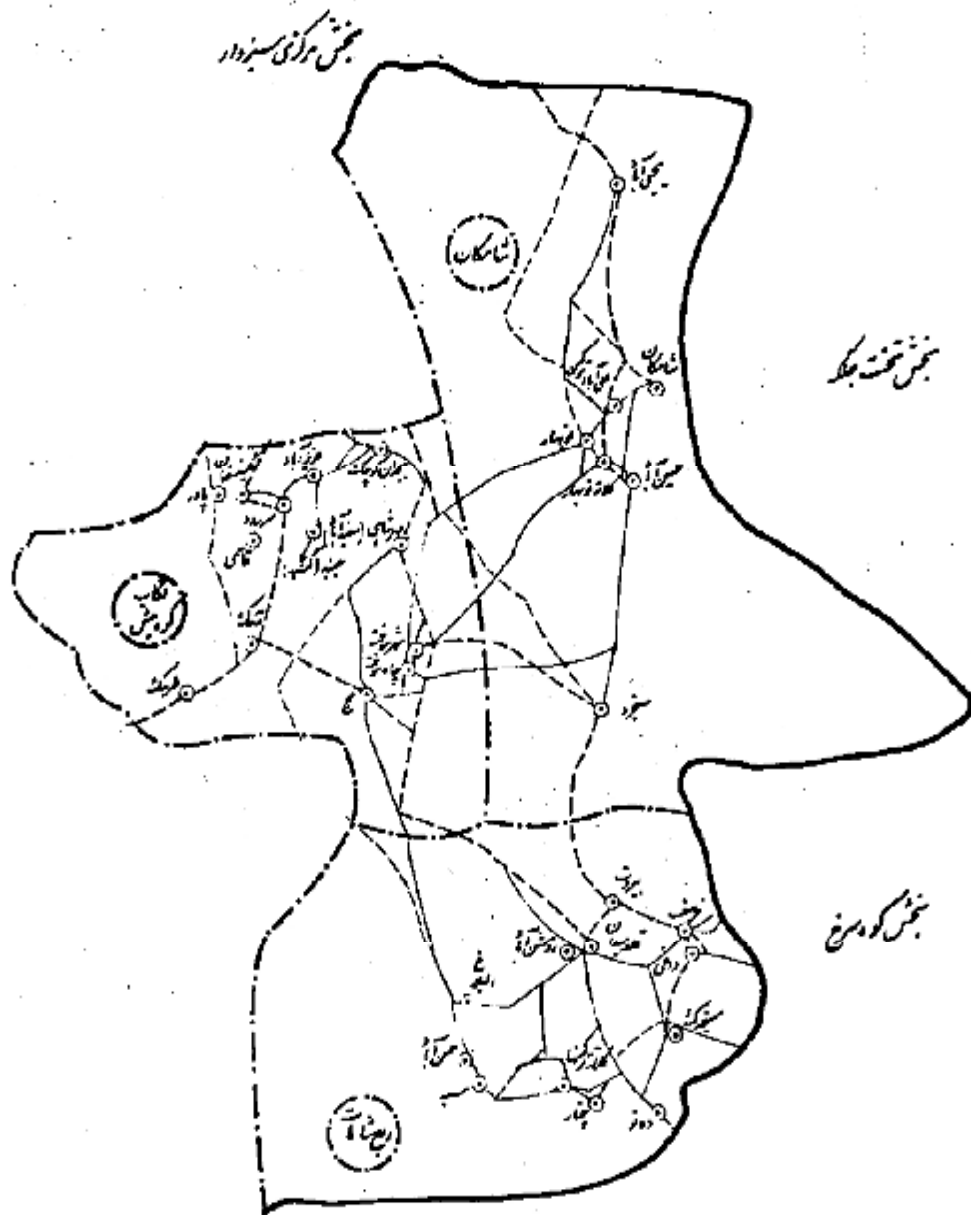


نقشه دو سایه دهبستانهای فردغین و کوه پالی بخش ششم شهرستان بندر داران استان خراسان

سرکاری مری کشادنی ۱۳۶۷

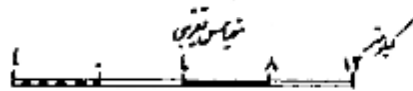
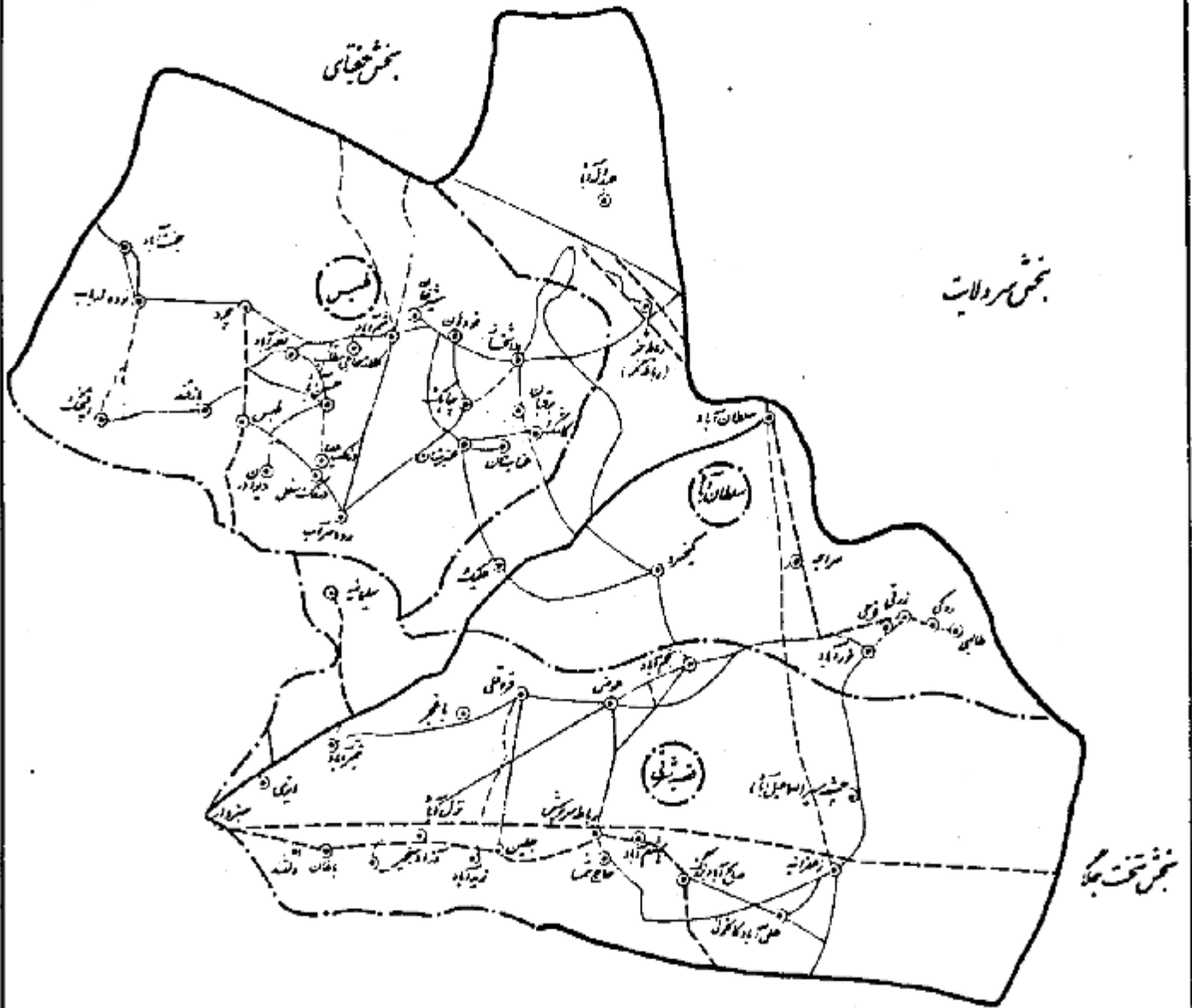


نقشه روستایی دهستانهای شامکان، خاب کوه میش در پنج شامات بخش ششم شهرستان نبرد در آزادستان خراسان
 شورای عمومی کشاورزی ۱۳۶۷

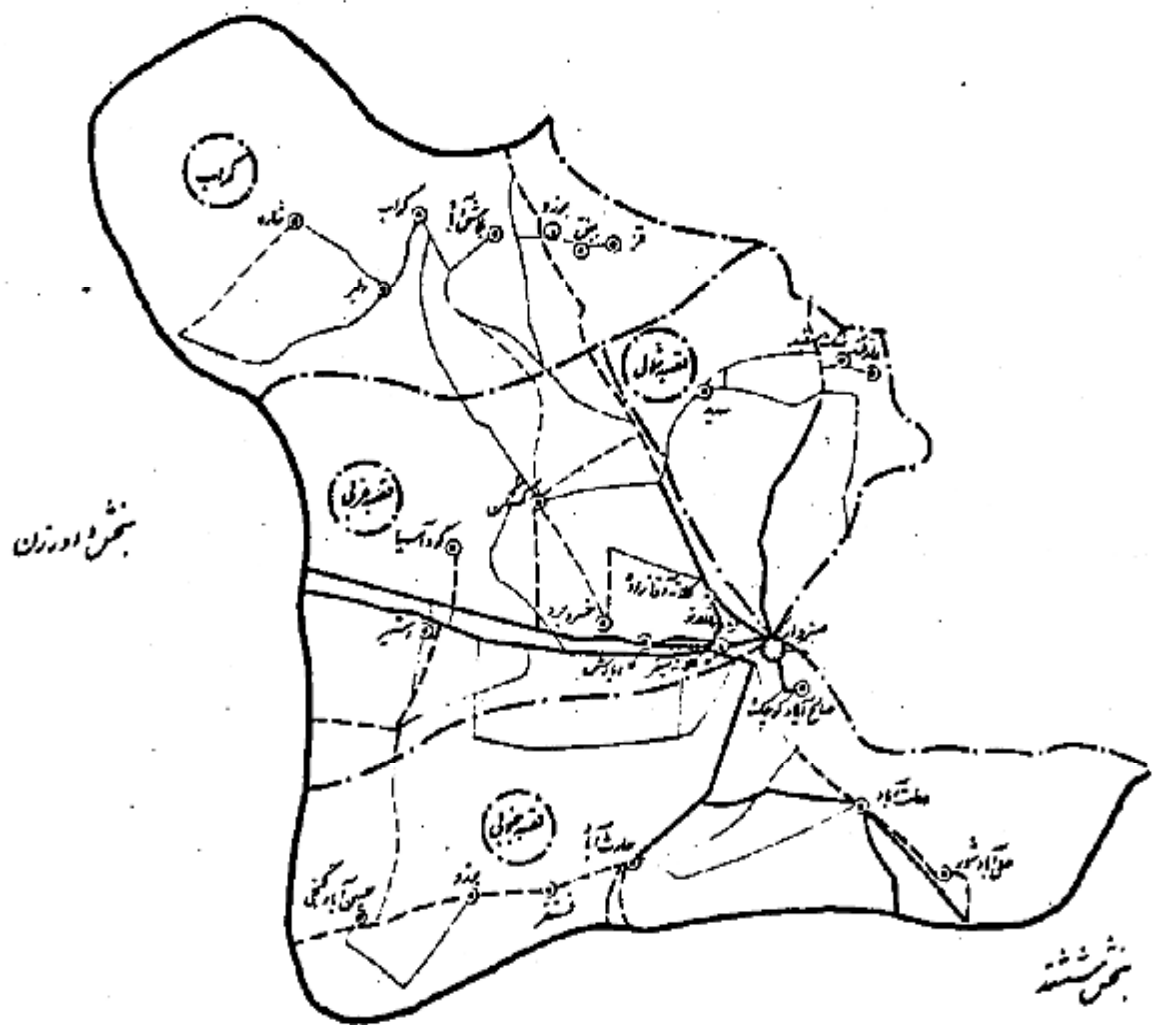


نقشه روستایی دهستانهای طبس، سلطان آباد و قصبه شرقی بخش مرکزی شهرستان سبز در اردستان خراسان

سرشماری عمومی کشاورزی ۱۳۶۷



نقشه روستایی دهستانهای کراب، قصبه شمالی و قصبه غربی و قصبه جنوبی بخش مرکزی شهرستان بندر آراستان خراسان
 سرشماری عمومی کشاورزی ۱۳۶۷

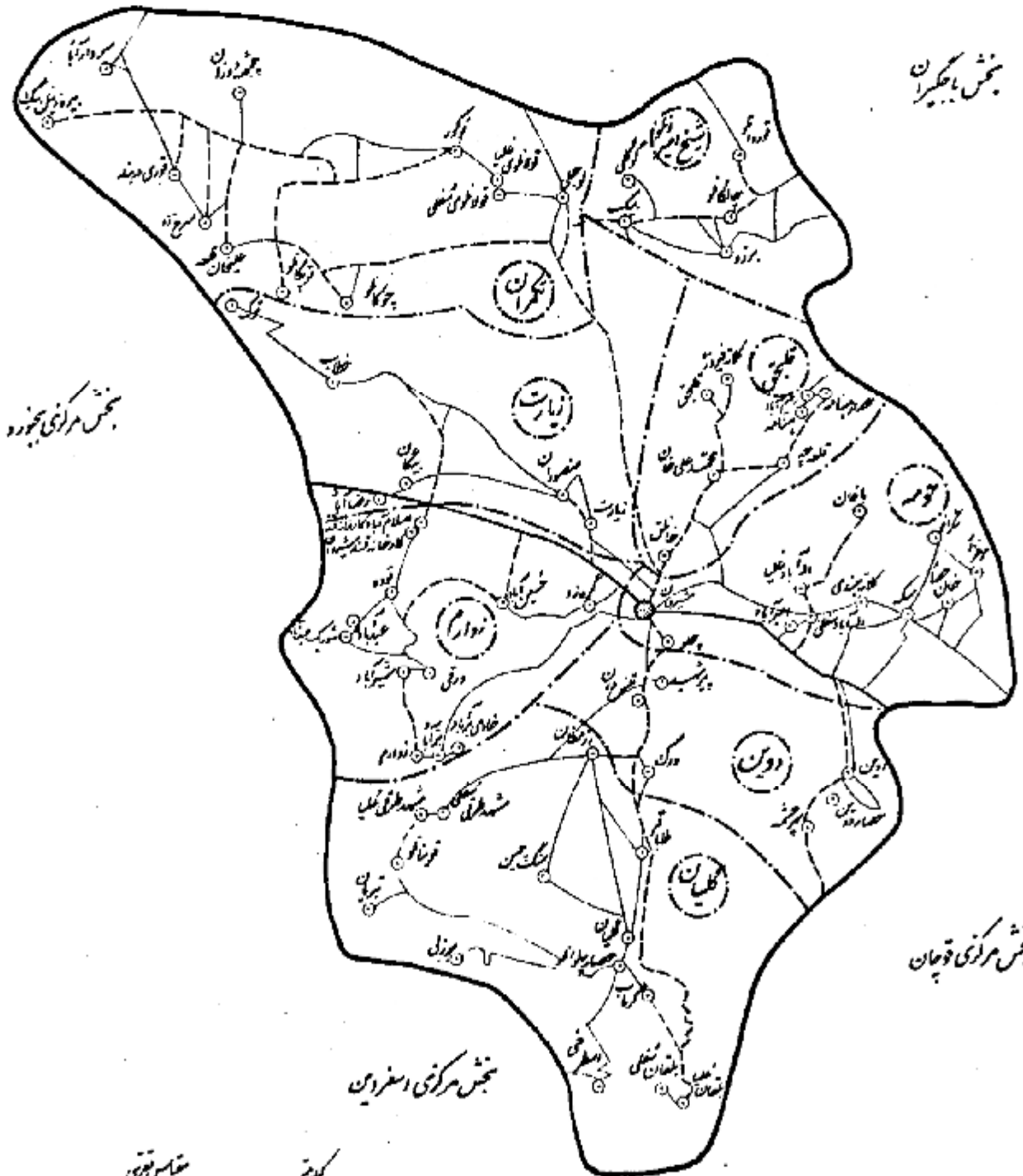


نقشه روستاهای بخش مرکزی شهرستان شیروان از شهرستان خراسان

مردمانی عمومی کشوری ۱۳۷۰

بخش باغبوران

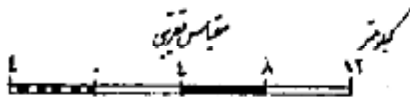
بخش باغبوران



بخش مرکزی جومرد

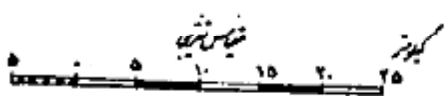
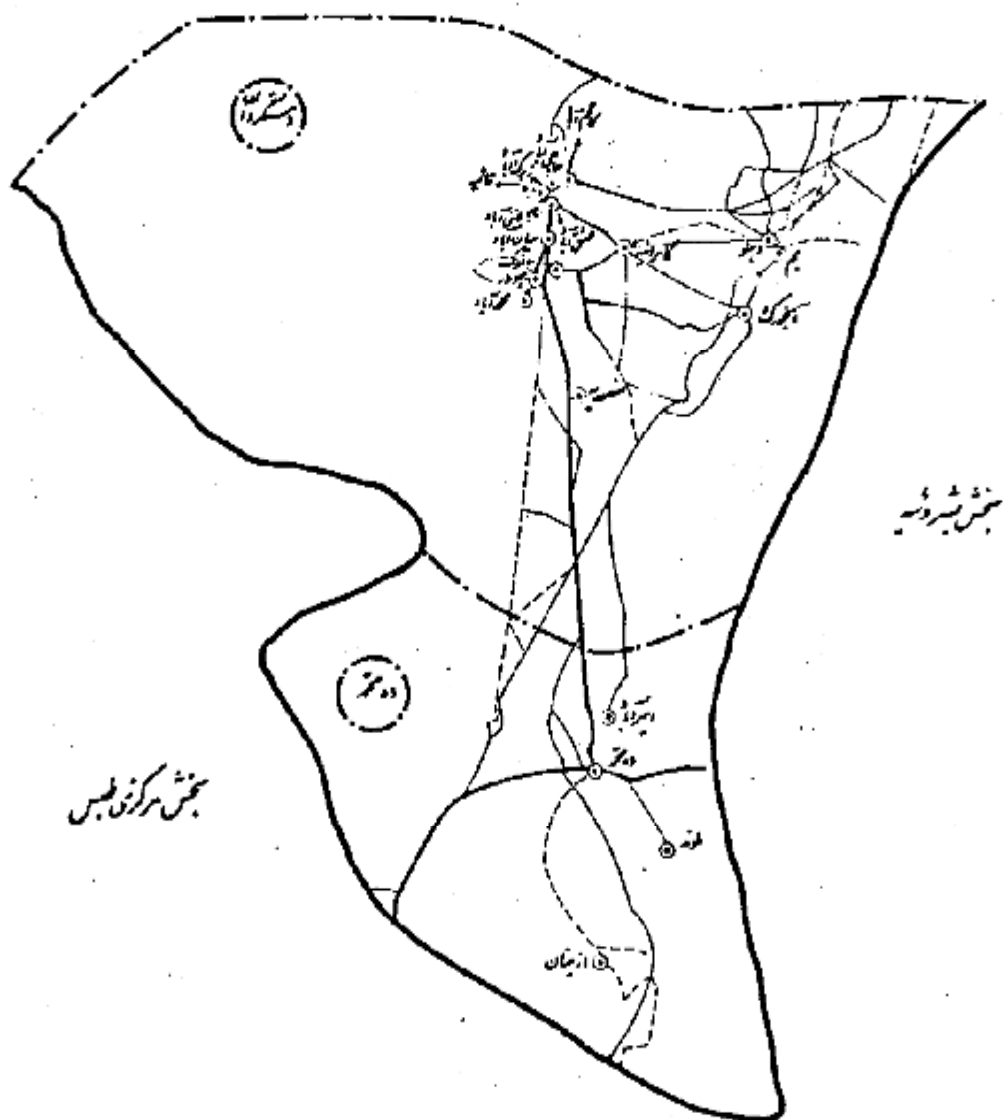
بخش مرکزی چومان

بخش مرکزی اسفندی



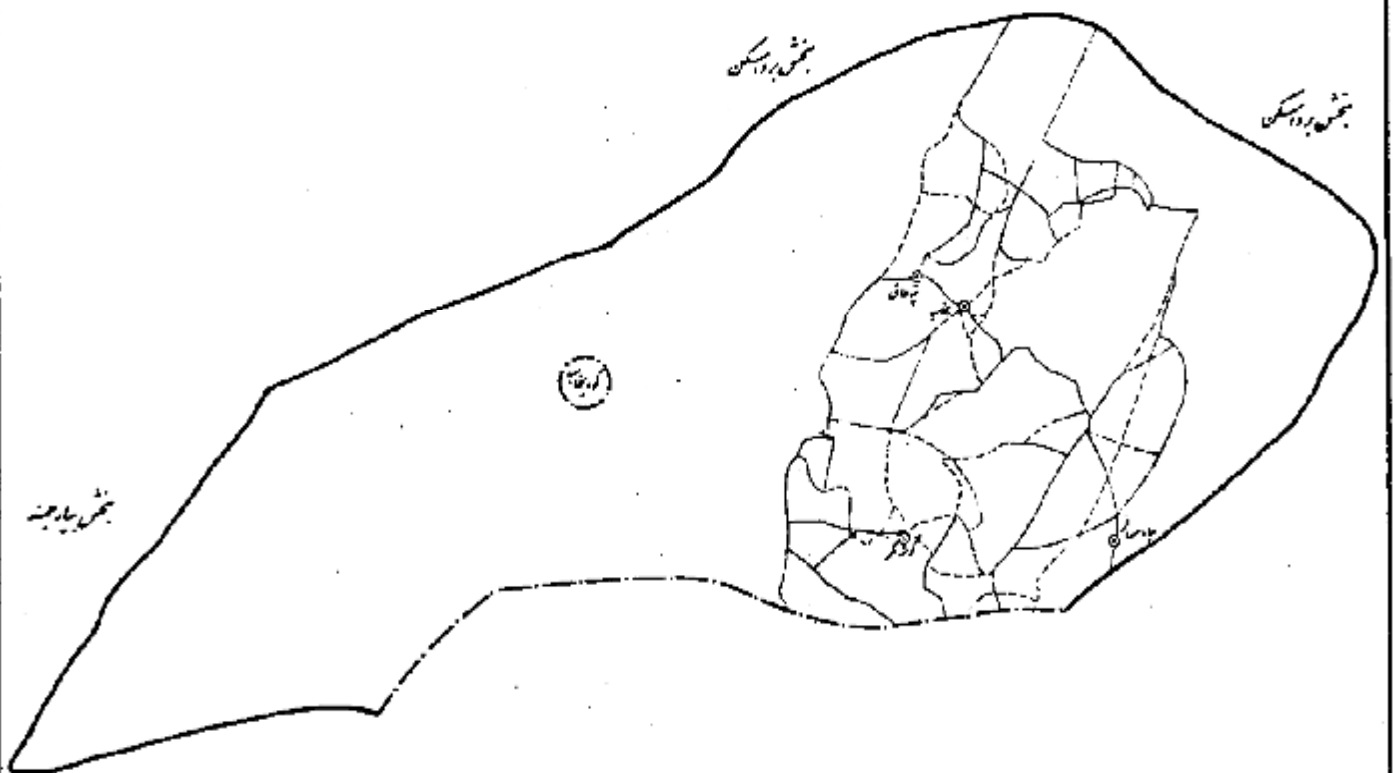
نقشه روستایی دهستانهای ده محمود دستگردان بخش دستگردان شهرستان طبس از استان خراسان

شرایط عمومی کشاورزی ۱۳۶۷




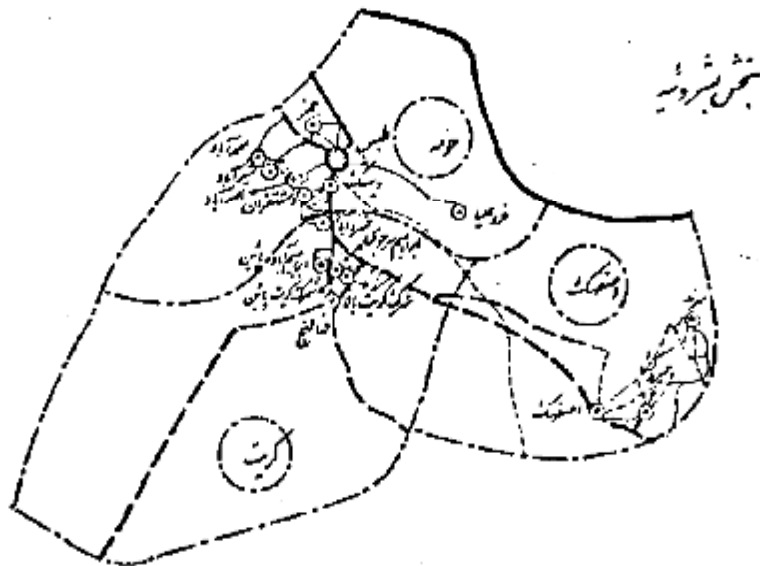
نقشه رودستایی دهبستان کوه پنجاب بخش دستگردان شهرستان طبس از استان خراسان

مشرقی موی کشادگی ۱۳۳۷



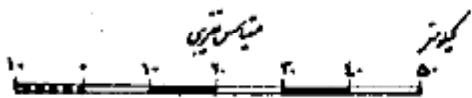
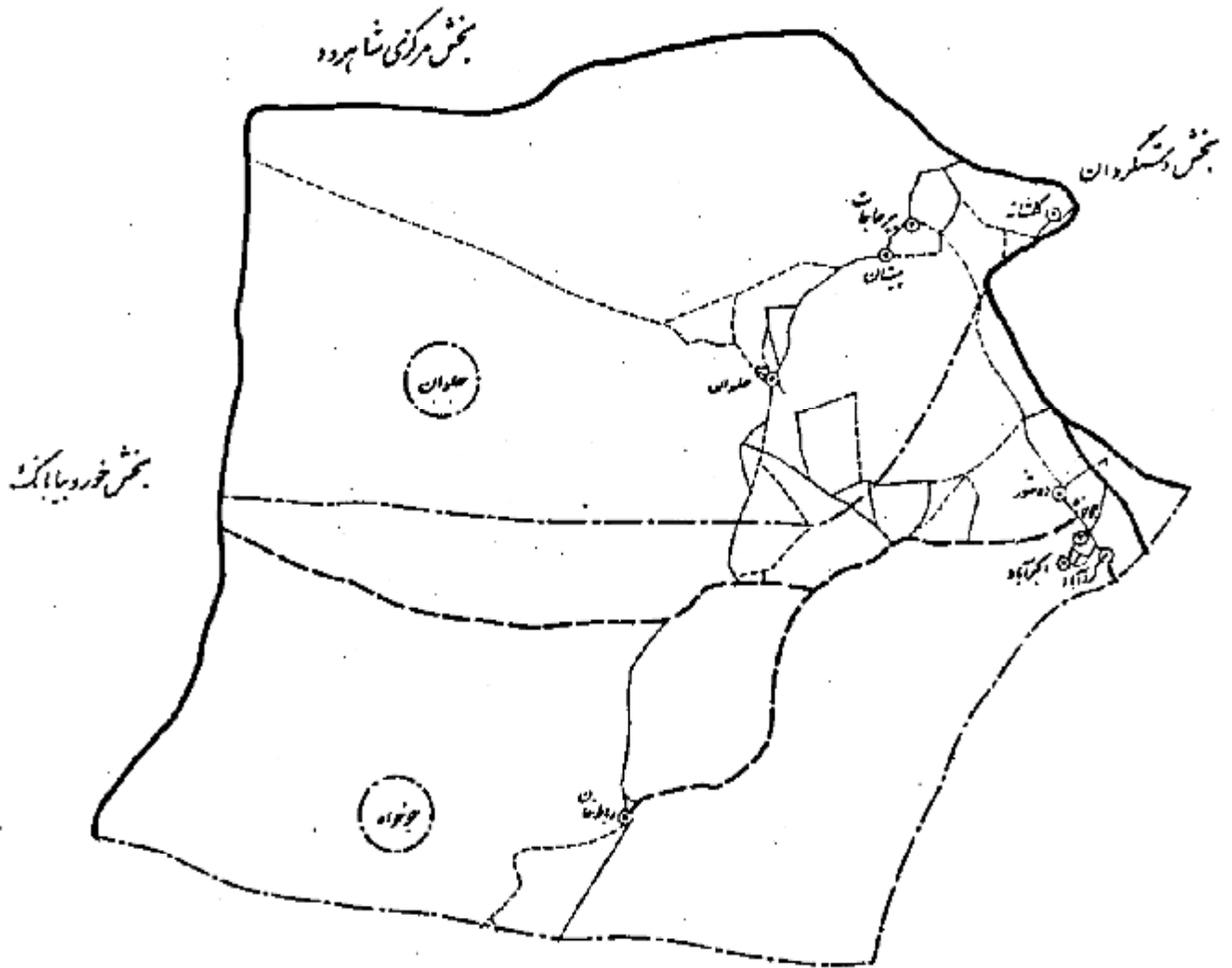
نقشه روستایی دهستانهای اصفهک، حومه دکریت بخش مرکزی شهرستان طبس از استان خراسان

سرشاری موی گاندی ۱۳۷۷



نقشه روستایی دهستانهای دهلوان و جو خواه بخش مرکزی شهرستان طبس از استان خراسان

سنه ۱۳۶۷ شمسی



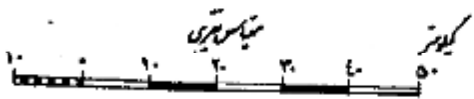
نقشه روستایی و دهستان دیهوک بخش مرکزی شهرستان طبرستان از استان خراسان

مطابق ماسштаب ۱:۲۵۰۰

بخش دیهوک

بخش خوسف

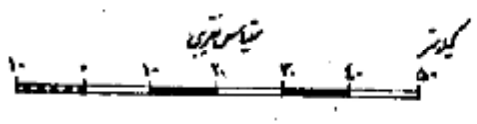
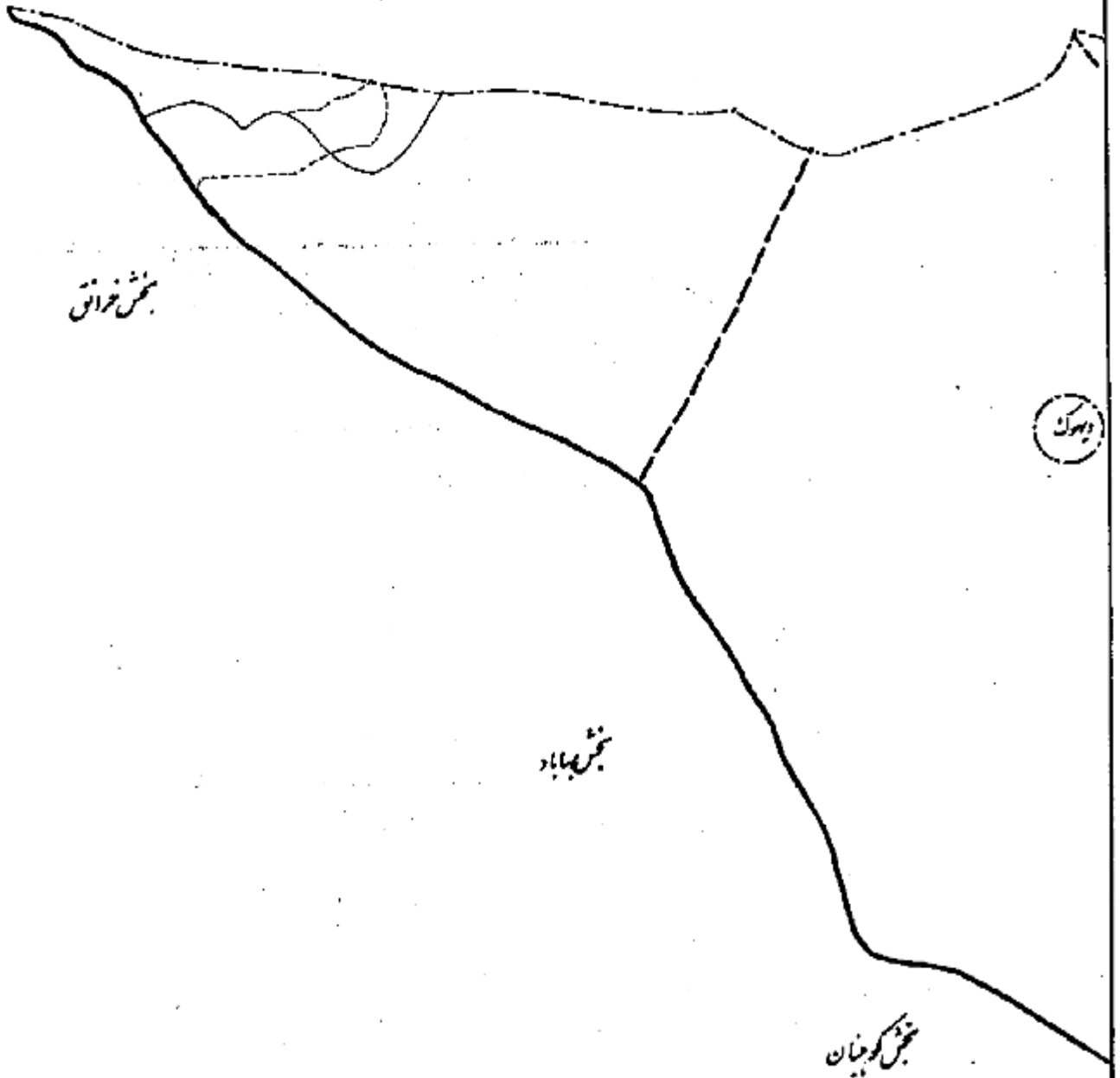
بخش نینوا



۱ ۲

نقشه رودستایی دهبان دیهوک بخش مرکزی شهرستان طبرستان از استان خراسان

سرشماری مری کشوری ۱۳۶۷



①	②
---	---

نقشه روستایی بخش بشرویه شهرستان فردوس از شهرستان خراسان

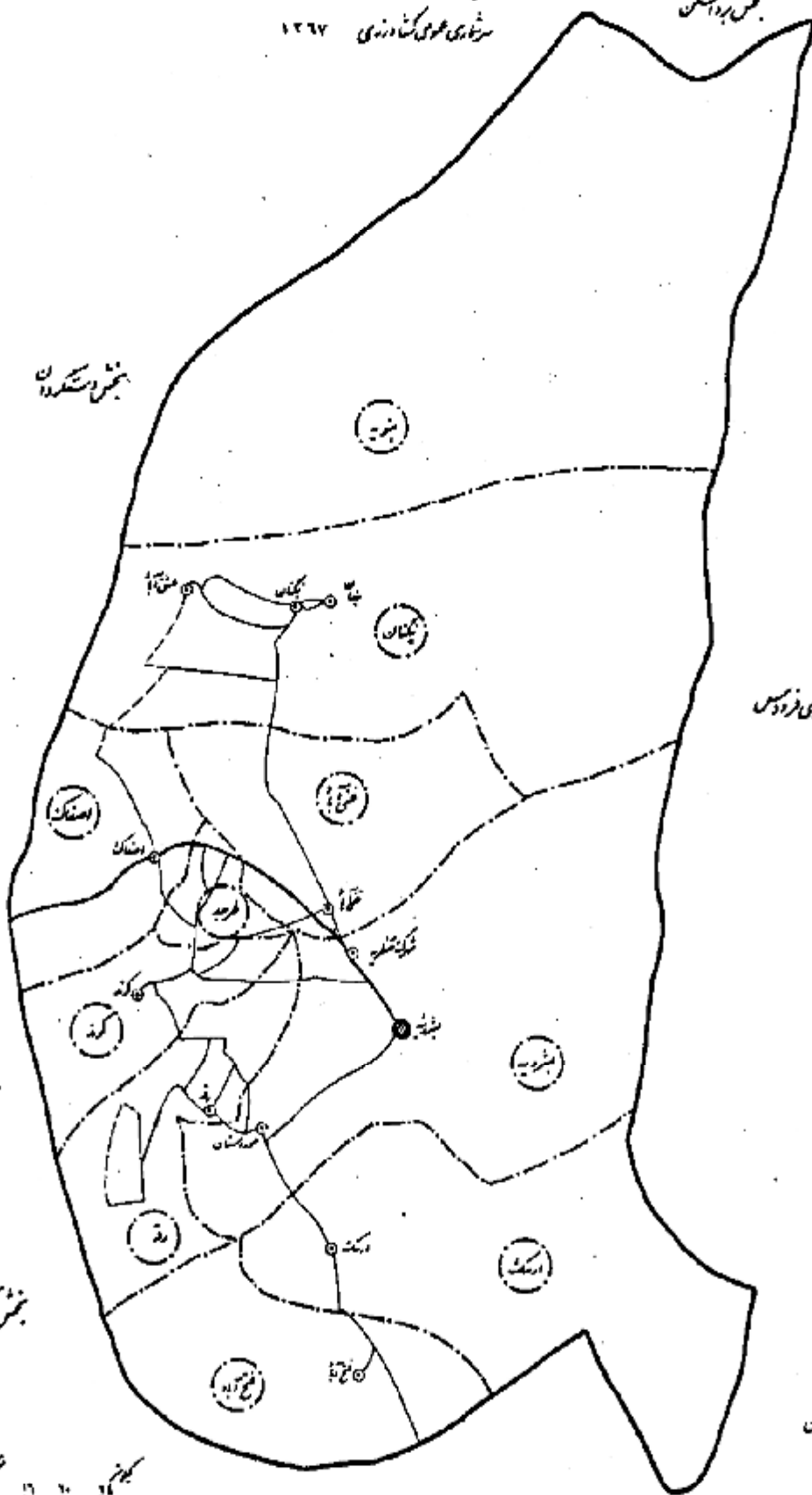
شماره عمومی کشاوری ۱۳۶۷

بخش بردسکن

بخش میمنه

بخش مشهد

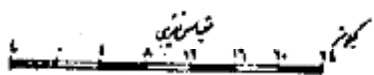
بخش مرکزی فردوس



بخش مرکزی مین

بخش مرکزی مین


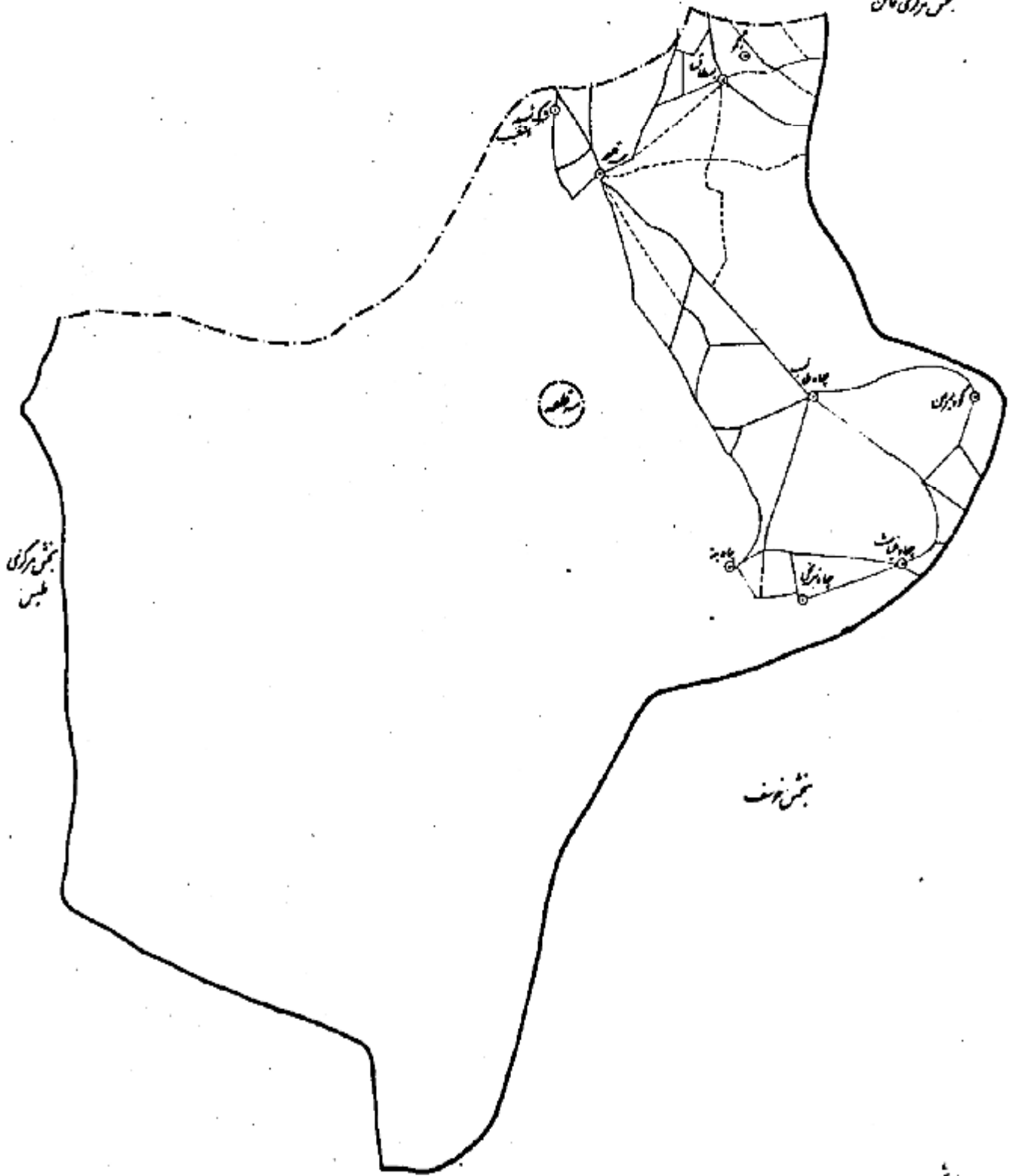
بخش مرکزی مین



نقشه روستایی دهبان در قلعه بخش مرایان شهرستان فردوس استان خراسان

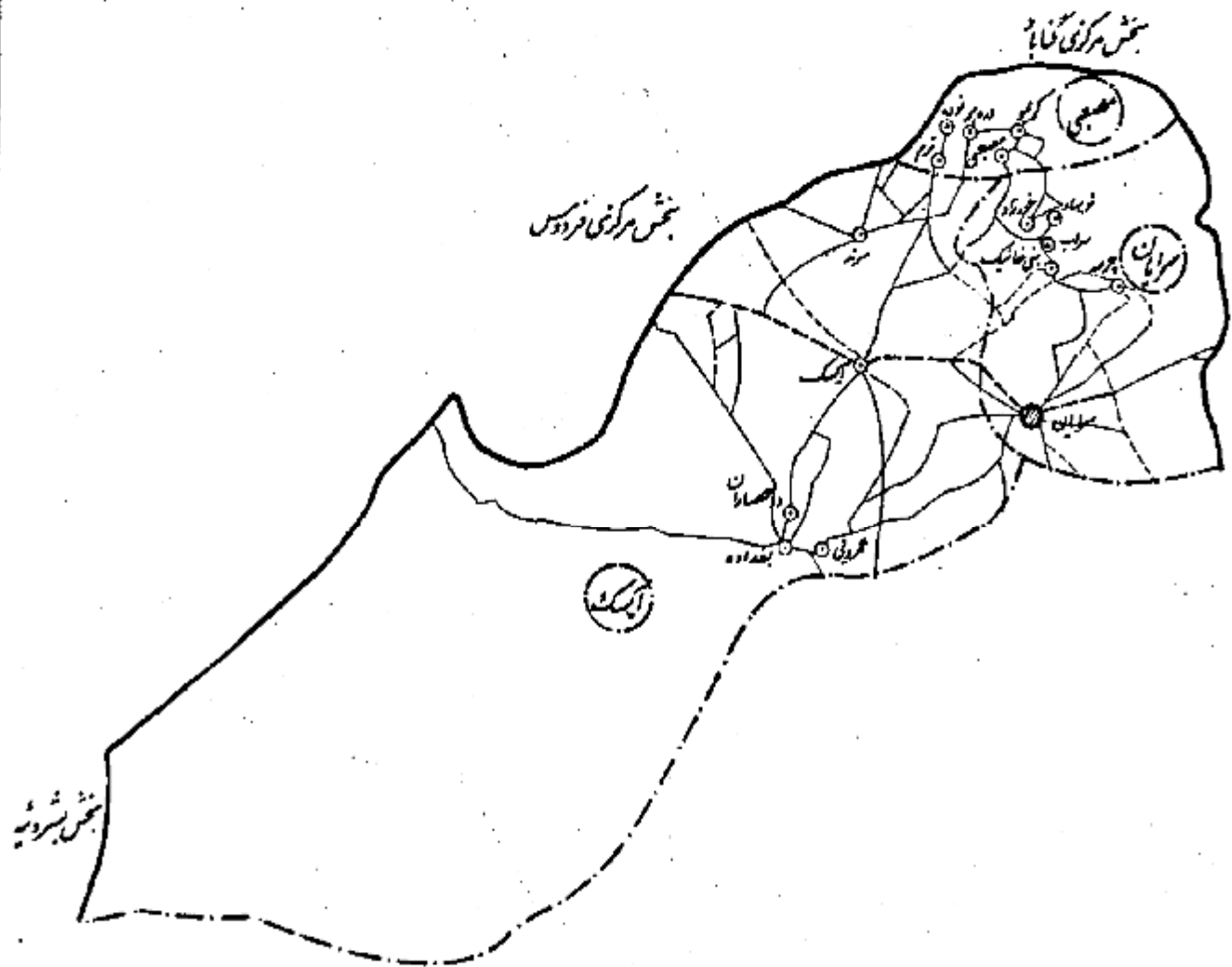
شماره موی کشنده ۱۲۶۷

بخش مرکزی مابان



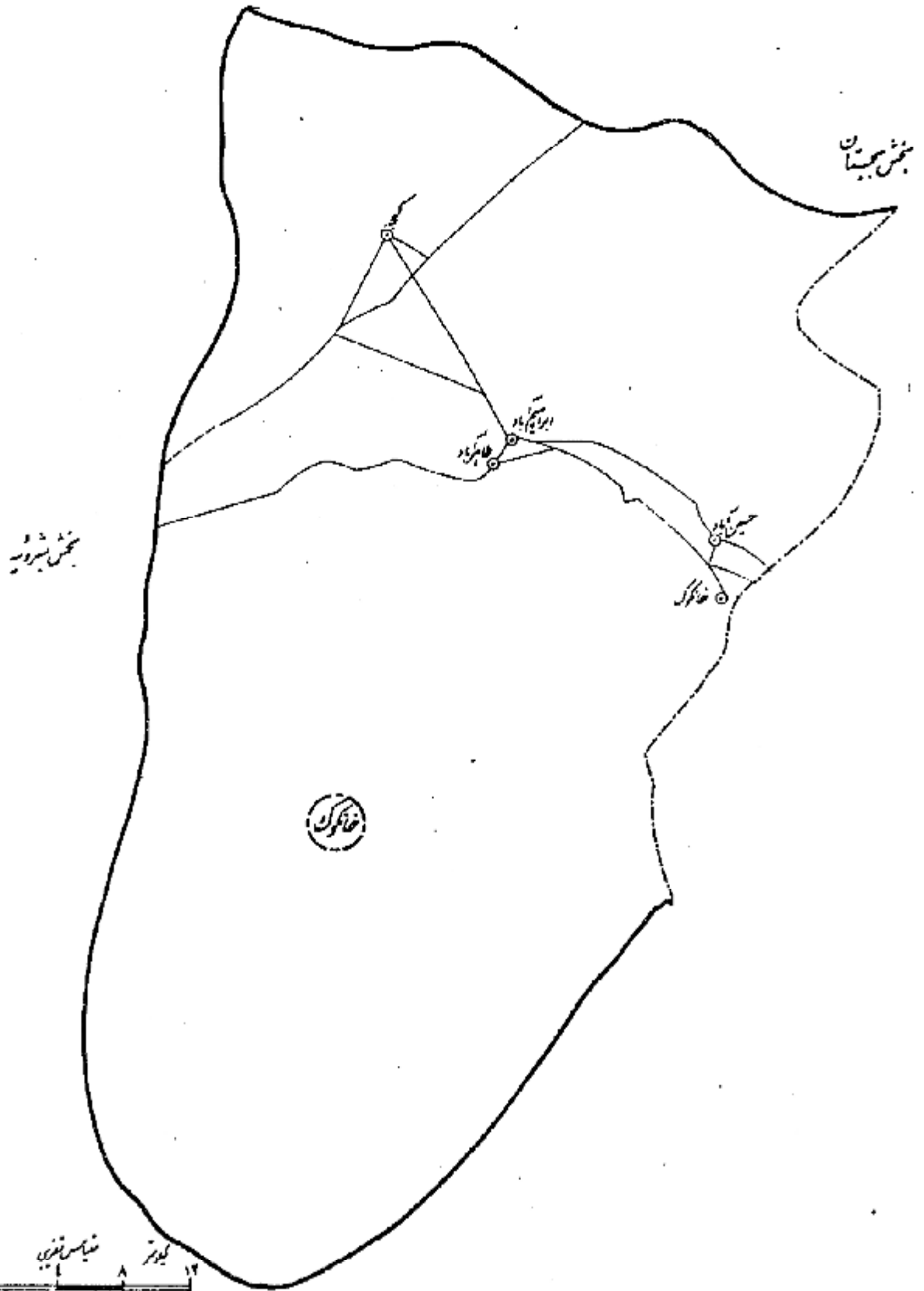
نقشه روستایی دهستانهای ایرک، حبیبی و سرایین بخش سرایین شهرستان فردوس از استان خراسان

مشرقی موی گشودنی ۱۳۶۲


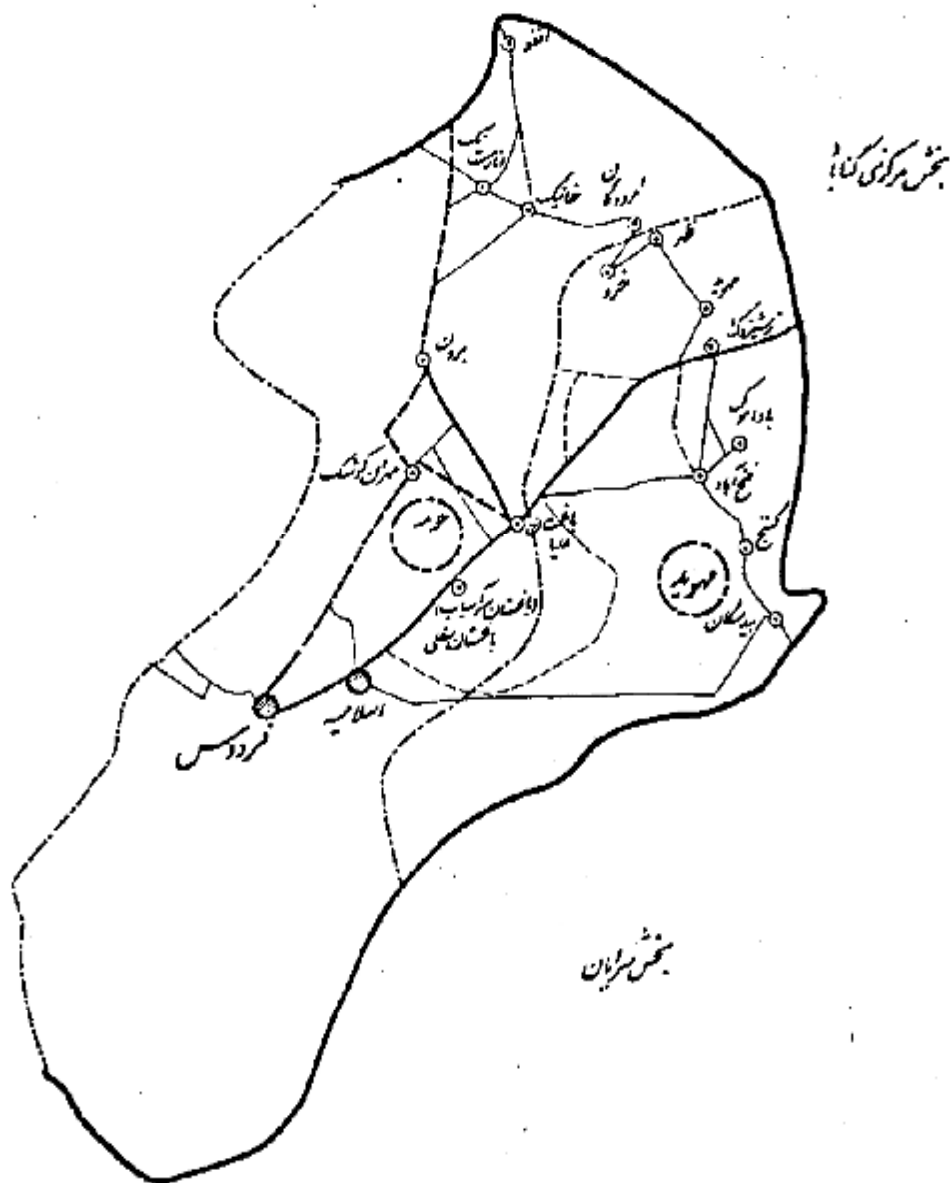


نقشه روستایی دهستان خاکوک بخش مرکزی شهرستان فردوس از استان خراسان

سرشماری عمومی کشاورزی ۱۳۶۷

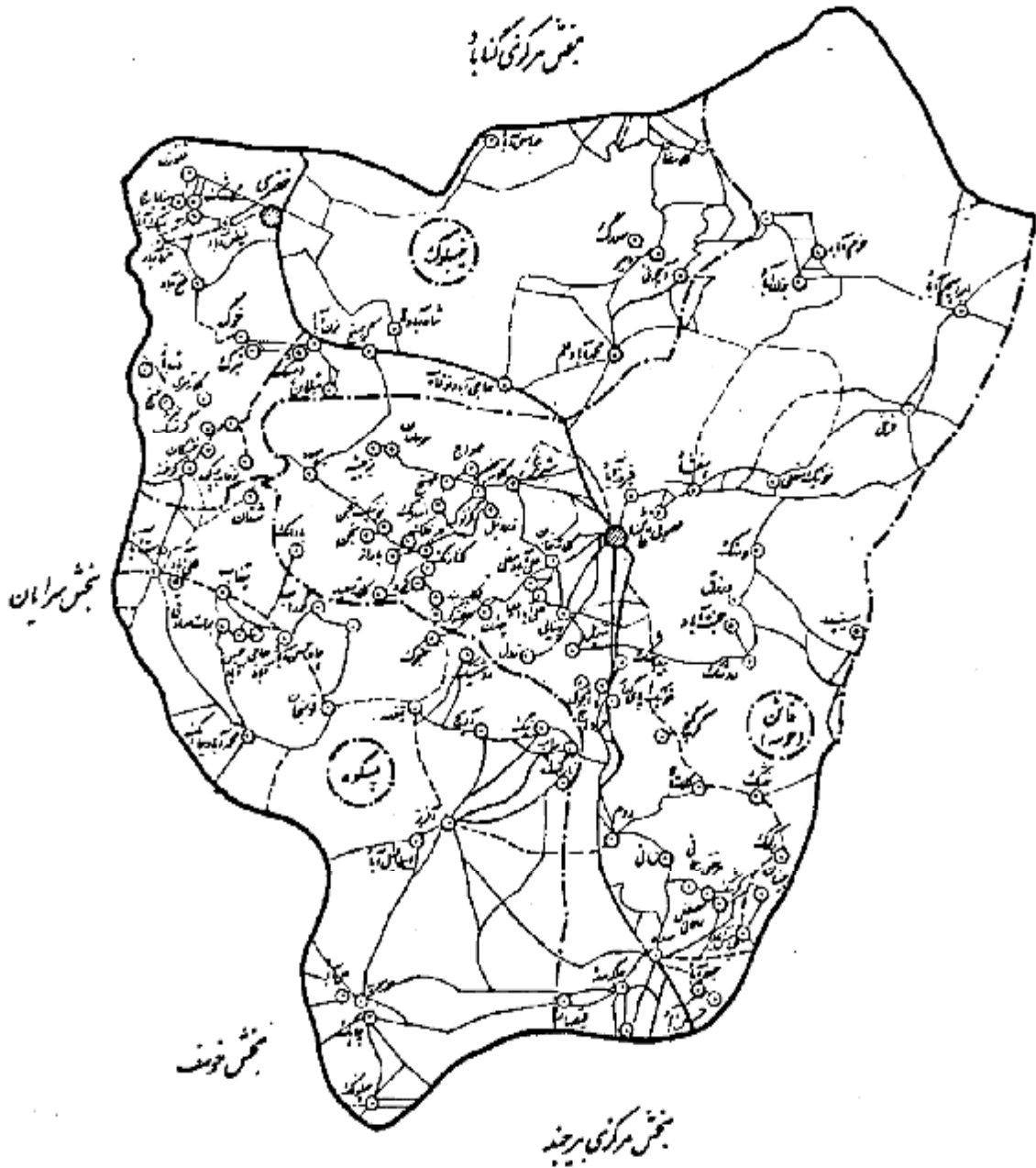


نقشه روستایی دبستانهای هموید و حومه بخش مرکزی شهرستان فردوس از استان خراسان
 برشای عمومی کشاوندی ۱۳۶۷


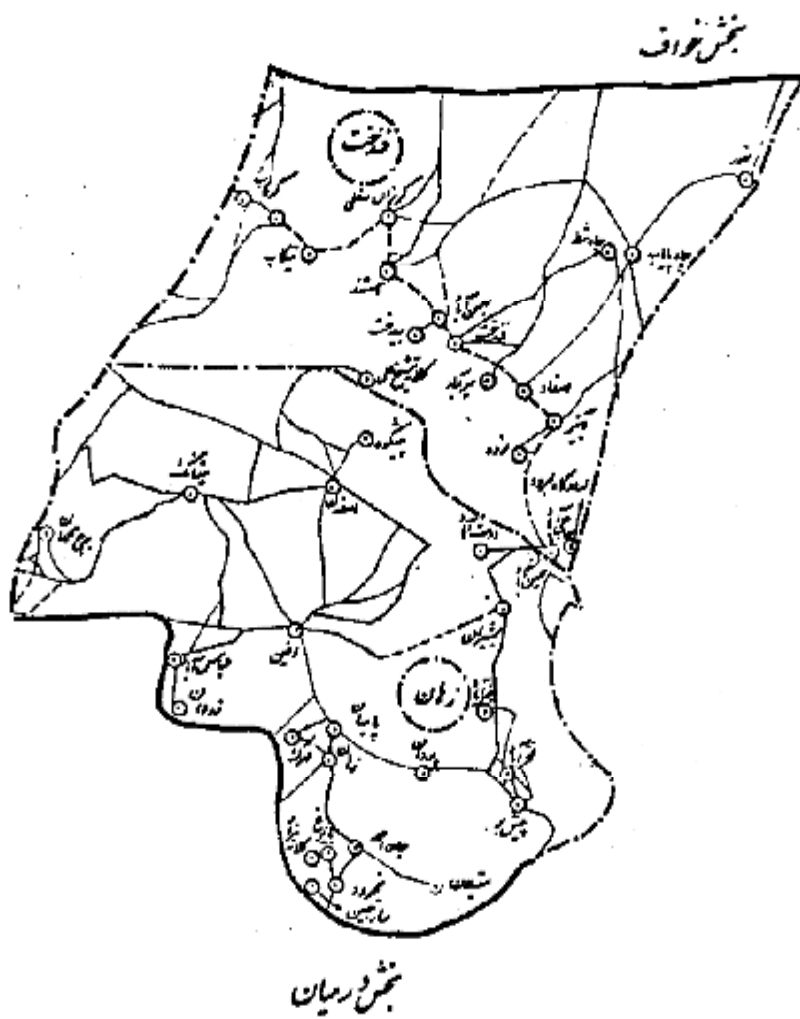


نقشه روستایی دهستانهای قاین (دوم)، بسکوه و خیلوک بخش مرکزی شهرستان قانانته از استان خراسان

سرشاری عمومی گنابندی ۱۳۶۷


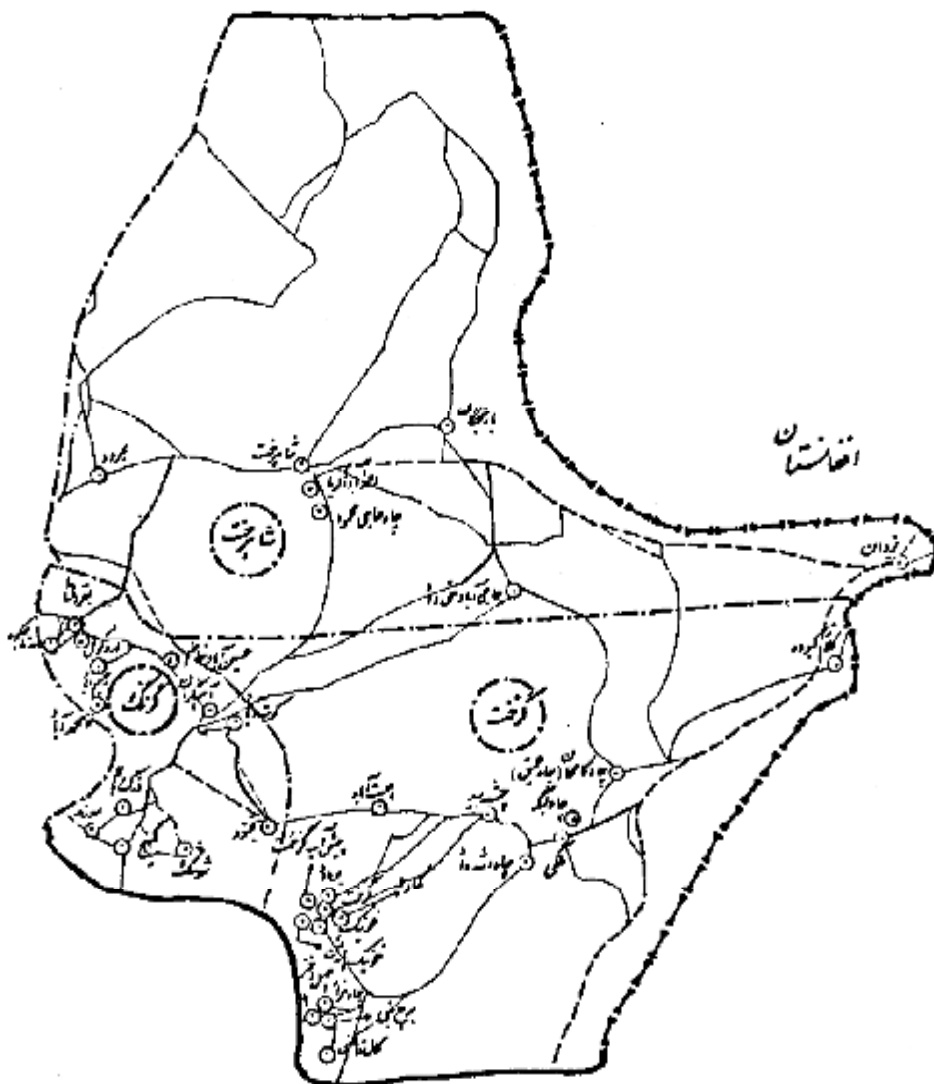


نقشه دستی و مسابلی خدمت و زمان بخش مرکزی شهرستان قاناق از استان خراسان
بر پایه سرویس عمومی کشوری ۱۳۶۷



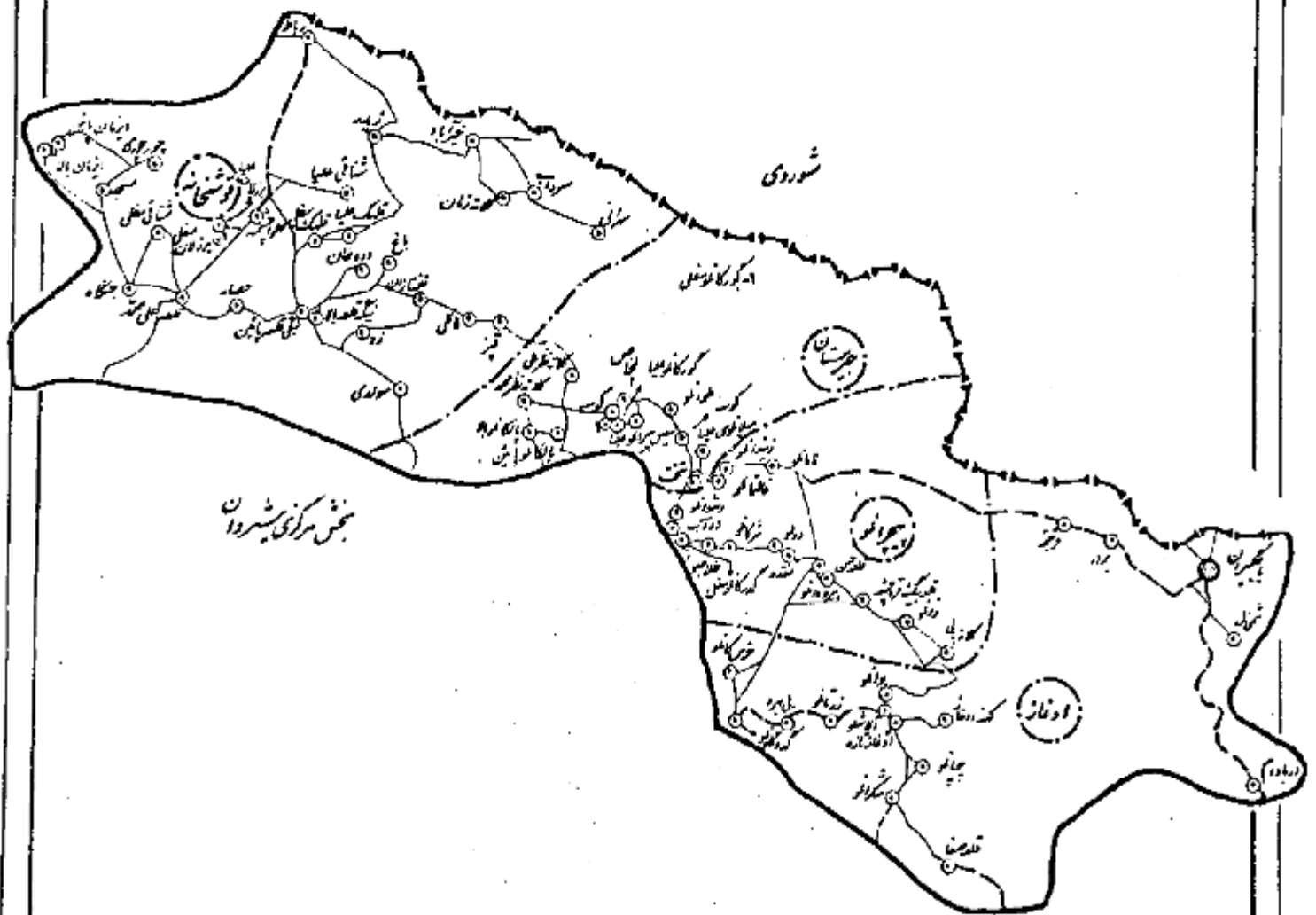
نقشه روستایی دهستانهای گزخت، شاهپرخت و گزگند بخش مرکزی شهرستان قائنات از استان خراسان

مشرقی عمومی کشاورزی ۱۳۶۷



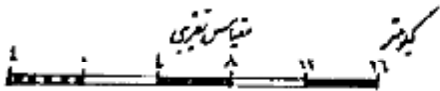
نقشه روستایی بخش باجگیران شهرستان قوچان ازنستان خراسان

سنگای ملی کاندلی ۱۳۶۷



بخش مرکزی شبروان

بخش مرکزی قوچان

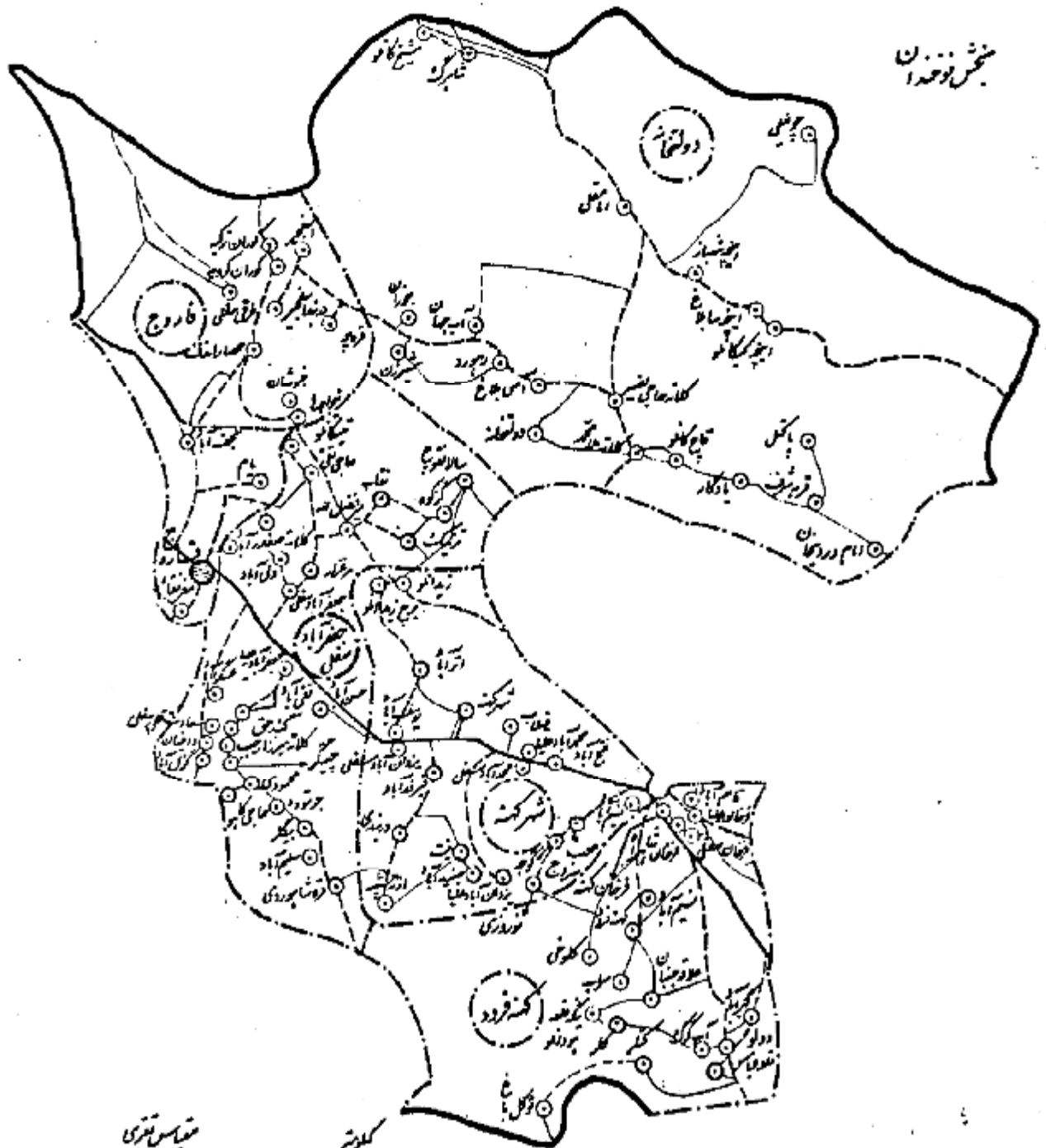


نقشه روستایی دهستانهای دولتخانه، فاروج، جعفرآباد سفلی، شهرکهنه و کهنه فرود بخش مرکزی شهرستان قوچان خراسان

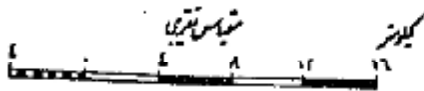
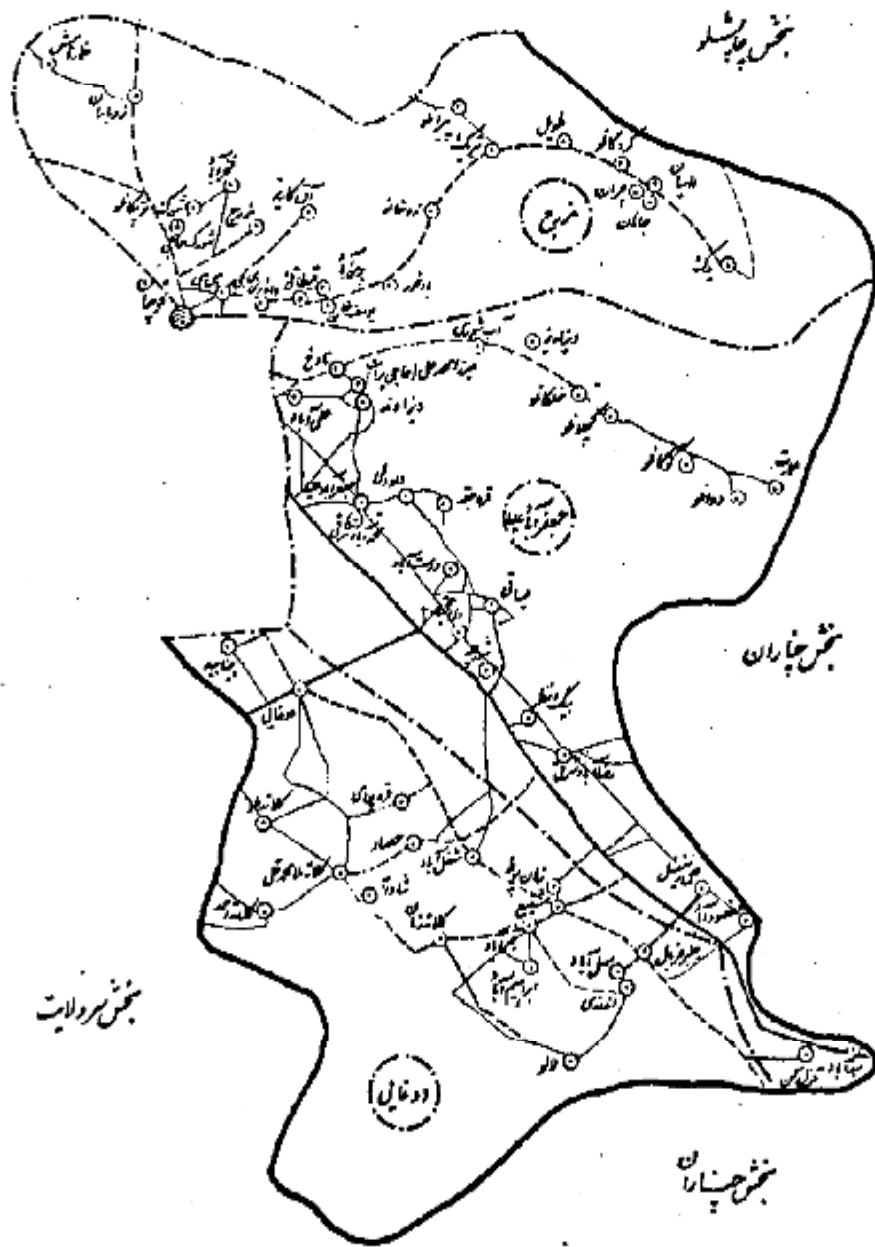
سپتامبر ۱۳۶۷

بخش باستان

بخش دولتخانه


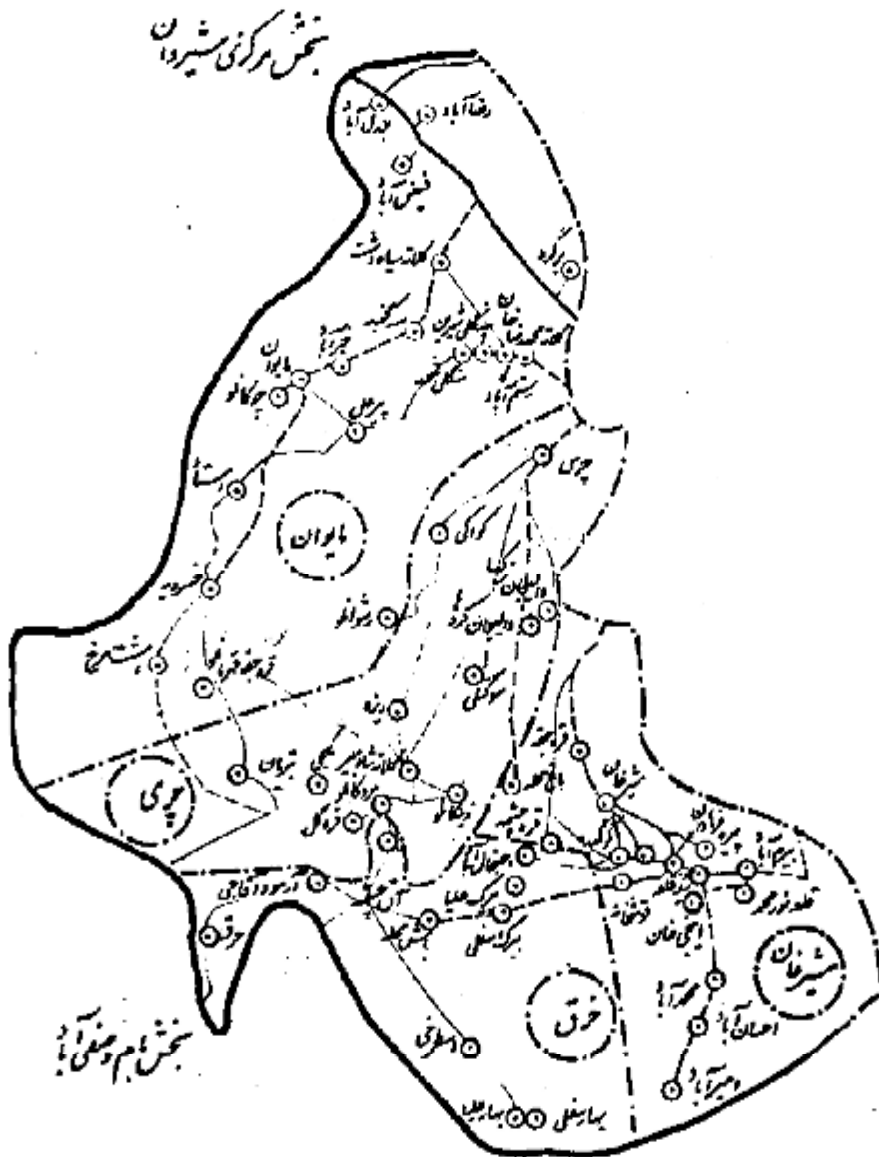


نقشه روستایی دهستانهای دوغالی، جعفرآباد علیا و نزرج بخش مرکزی شهرستان قوچان از استان خراسان
 شورای ملی کشاورزی ۱۳۷۷



نقشه روستایی و مسکنهای مایوان، چری، خرق و شیرخان بخش مرکزی شهرستان قوچان از استان خراسان

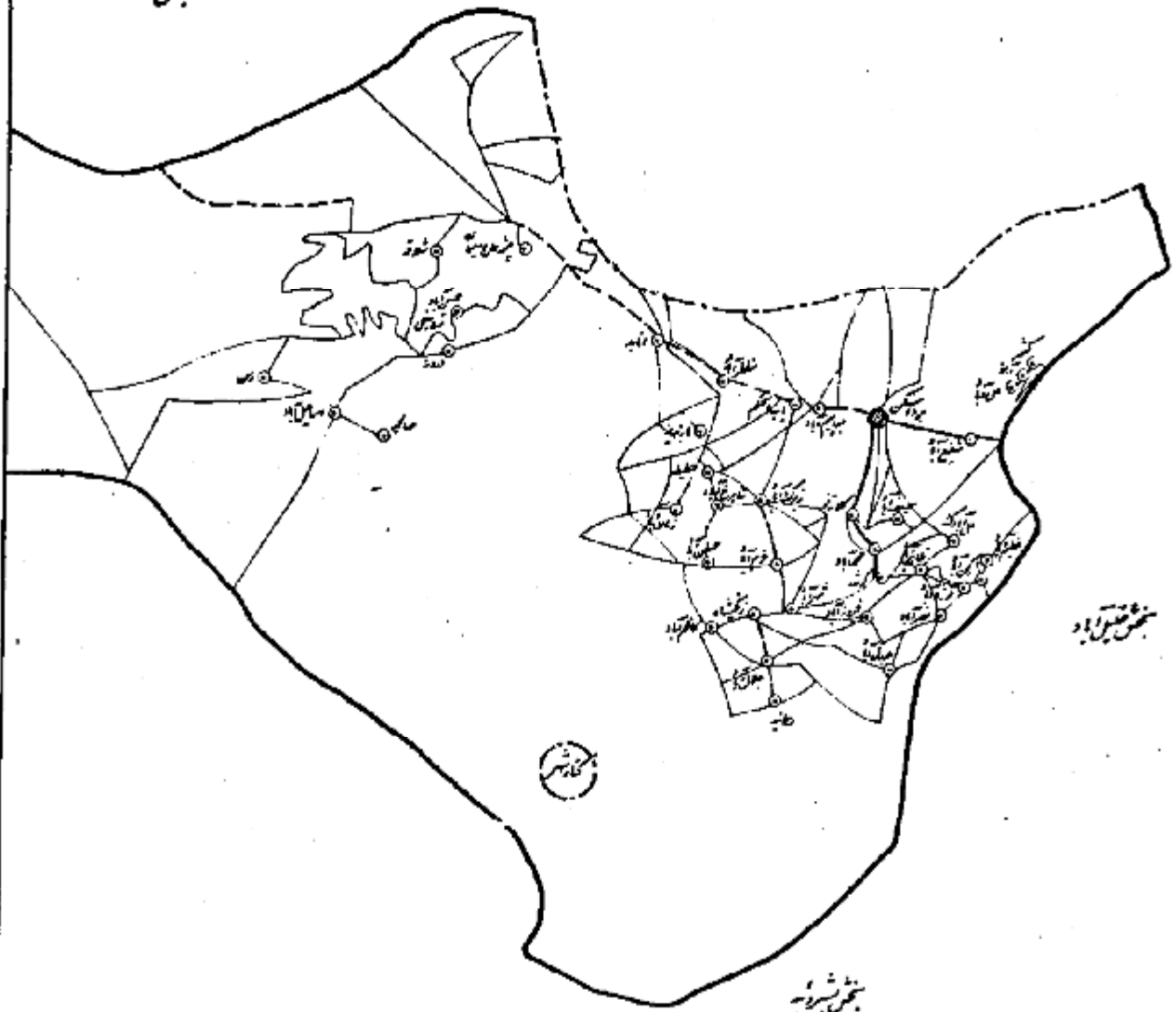
سرشماری عمومی گشادهنسی ۱۳۶۷



نقشه روستایی دهبان کنار شهر بخش برداسکن شهرستان کاشمر از استان خراسان

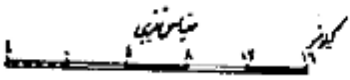
سرکاری موی کشادگی ۱۳۶۷

بخش ششده



بخش پهلوان آباد

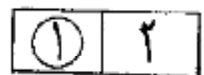
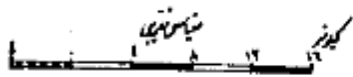
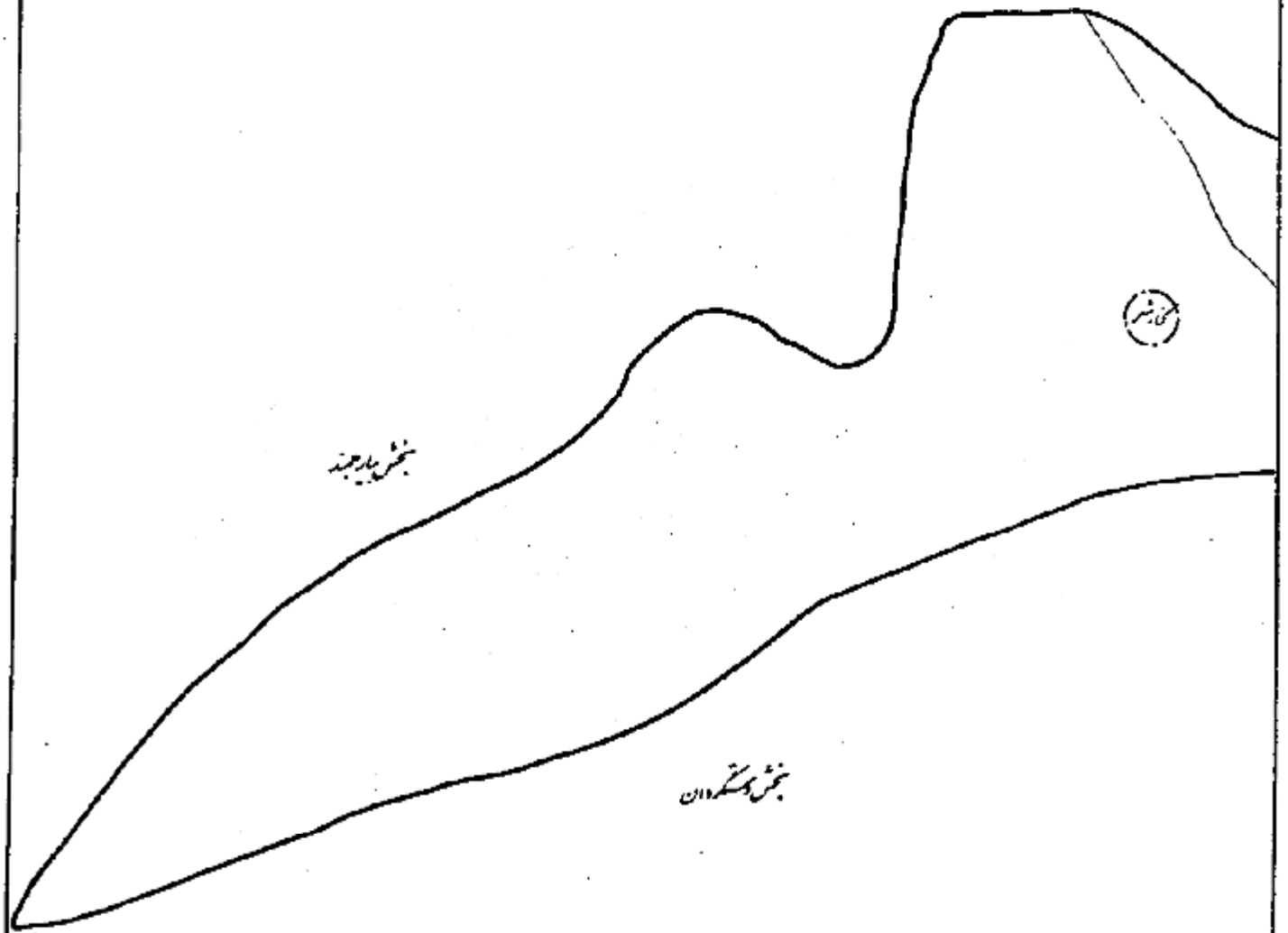
بخش شریان



۱ ۲

نقشه روستای دهبان کنار شهر خن بروجرد استان شهرستان کاشمر از استان خراسان

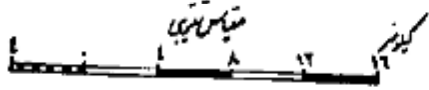
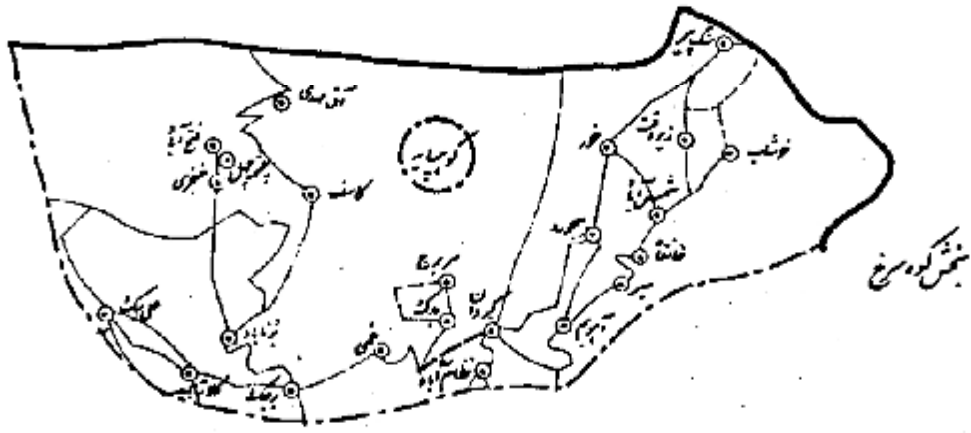
سنگری موی کشادزی ۱۳۶۲



نقشه روستایی دهستان کوپسایه بخش برداسکن شهرستان کاشمر استان خراسان

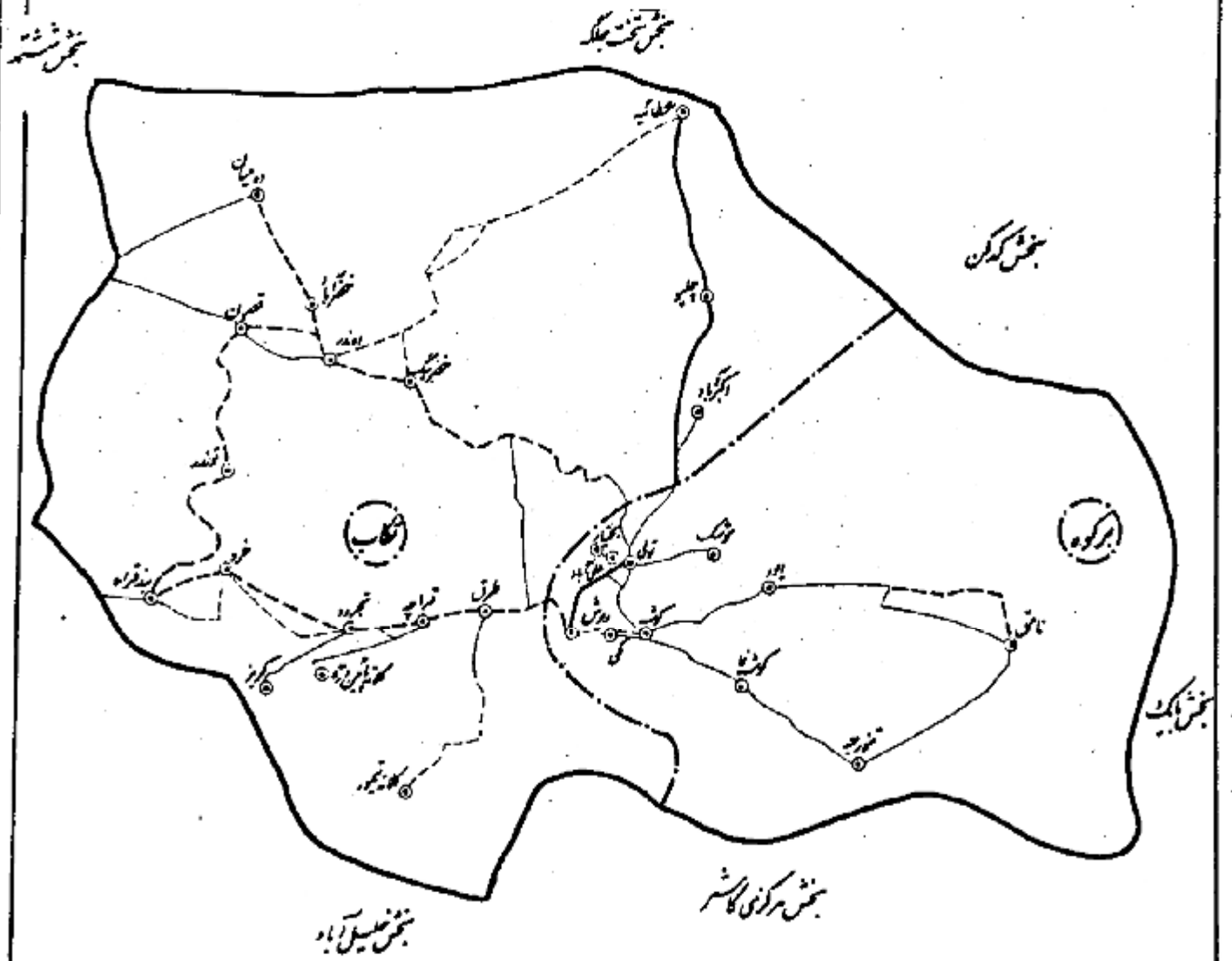
شماره ملی کشادگی ۱۳۶۷

بخش ششم

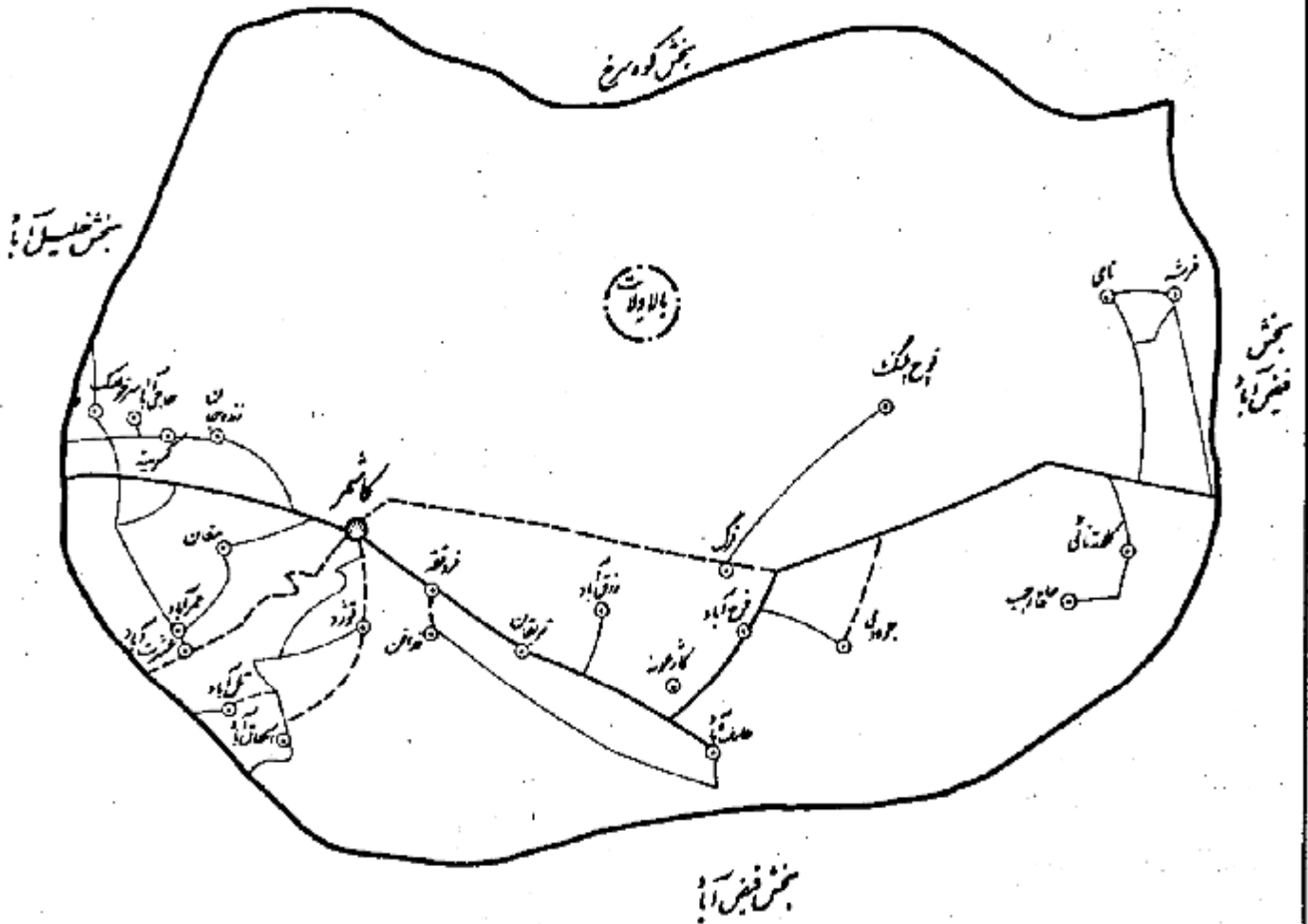


نقشه روستانی بخش کوه سرخ شهرستان کاشمر از استان خراسان

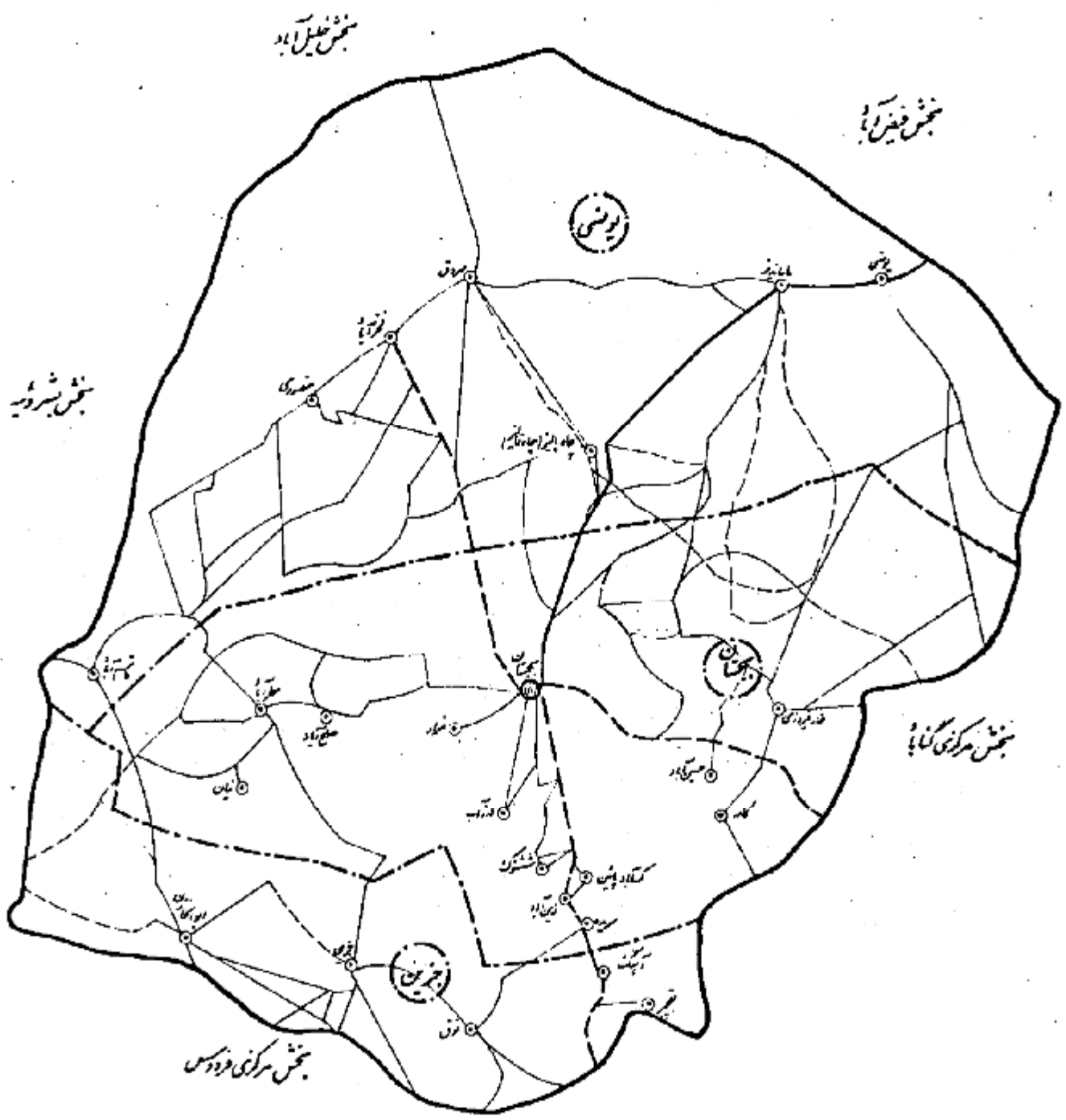
مشرقی عمومی کشادگی ۱۳۶۷



نقشه روستای بخش مرکزی شهرستان کاشمر از استان خراسان
 شورای عمومی کشاورزی ۱۳۶۲

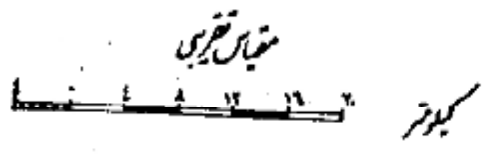
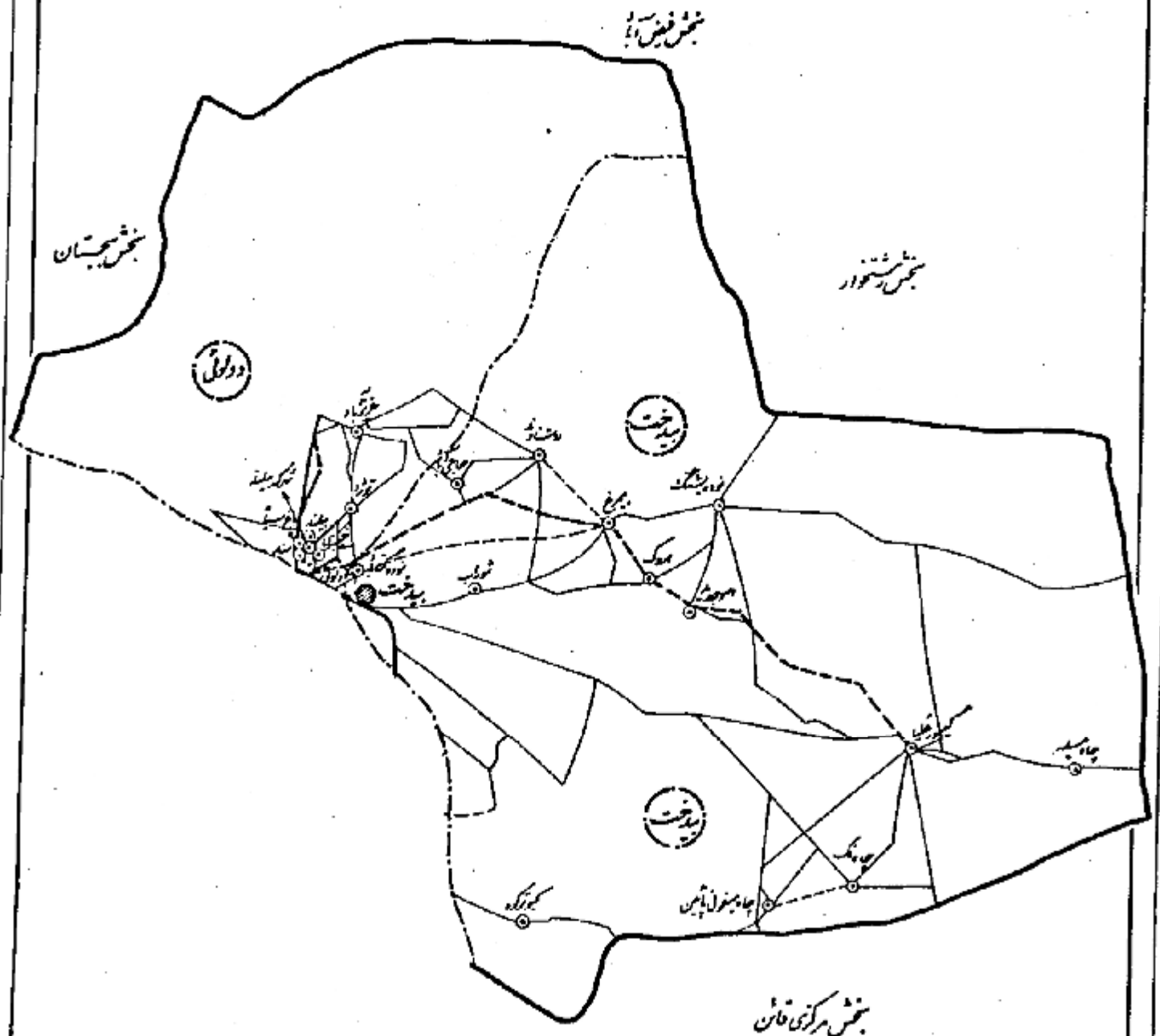


نقشه دهستان بخش بختان شهرستان گناباد از استان خراسان
 شورای ملی کشاورزی ۱۳۶۲



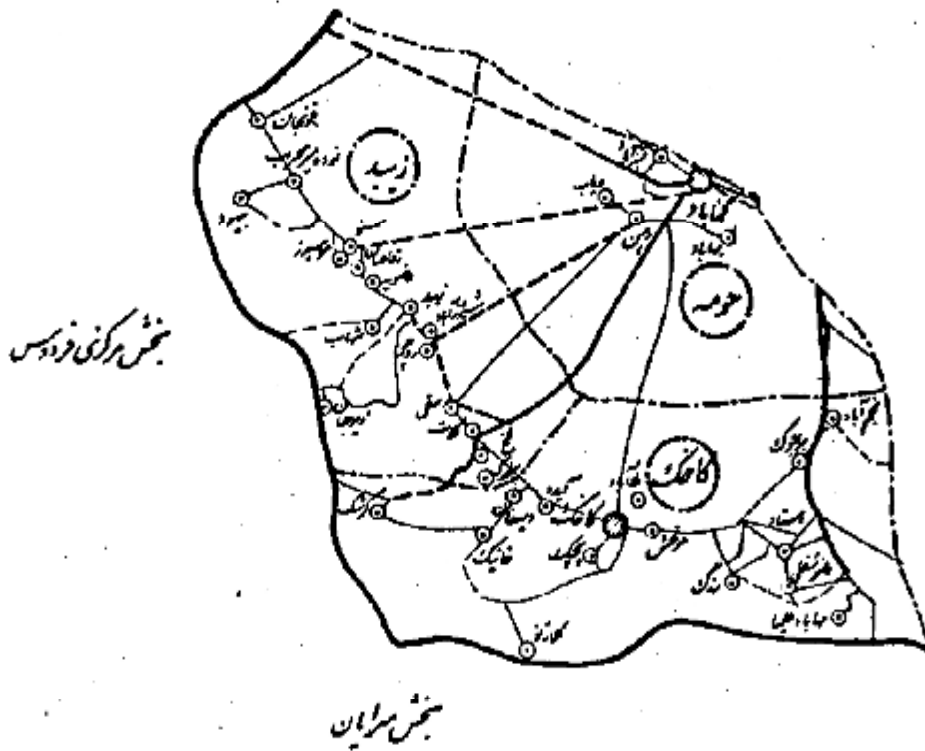
صد و هشتاد و چهار

نقشه روستایی دهستانهای میدخت و دولوی بخش مرکزی شهرستان گناباد از استان خراسان
شماره عمومی کشوری ۱۲۶۷



نقشه روستایی دهستانهای زبید، حومه و کافک بخش مرکزی شهرستان گناباد از استان خراسان

سرشماری عمومی کشاورزی ۱۳۶۷



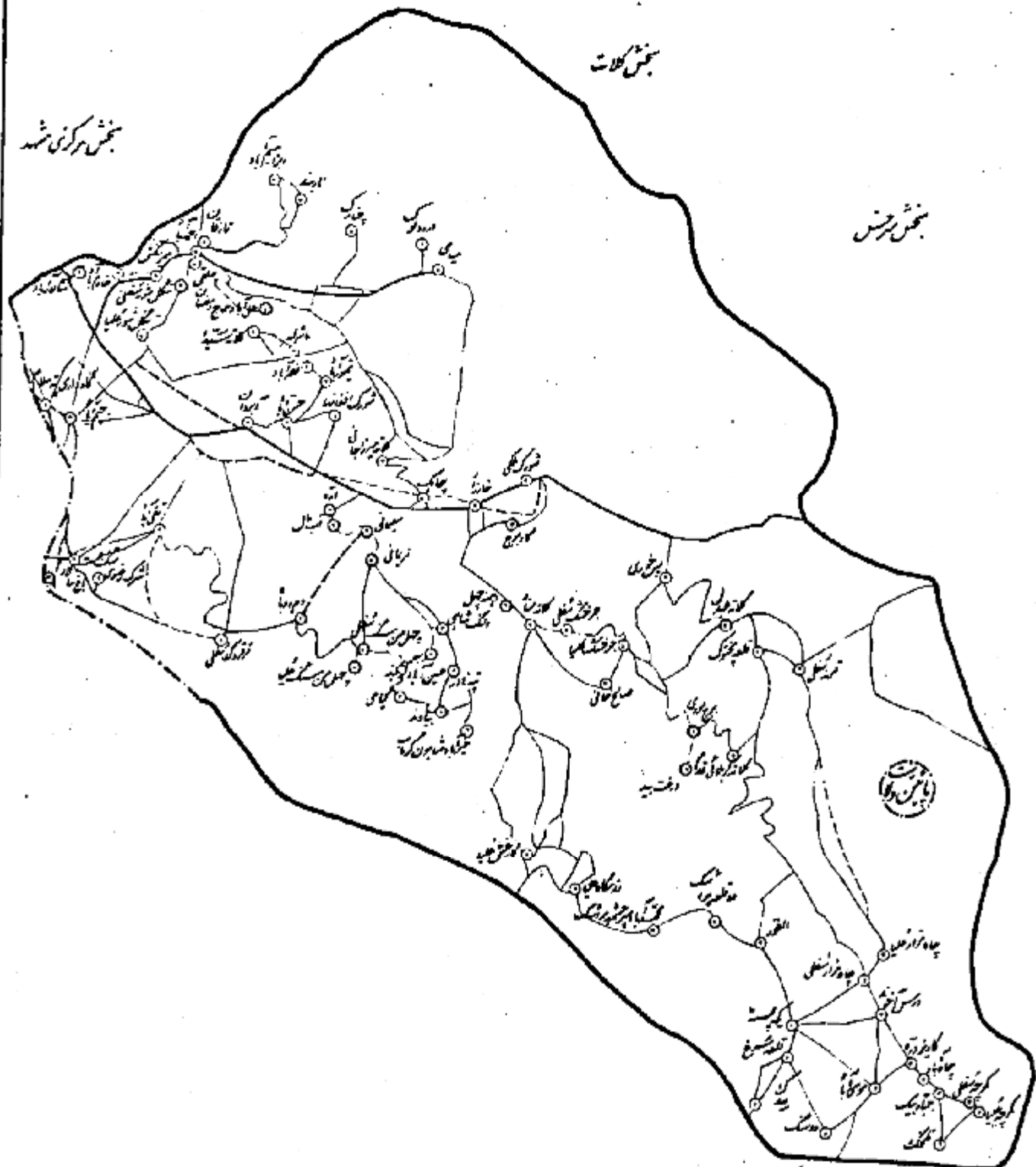
مقیاس تقریبی



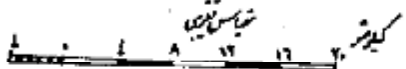
کیلومتر

نقشه روستایی دهستان پابن ولایت بخش احمدآباد شهرستان مشهد از استان خراسان

سرشماری عمومی کشاورزی ۱۳۶۷


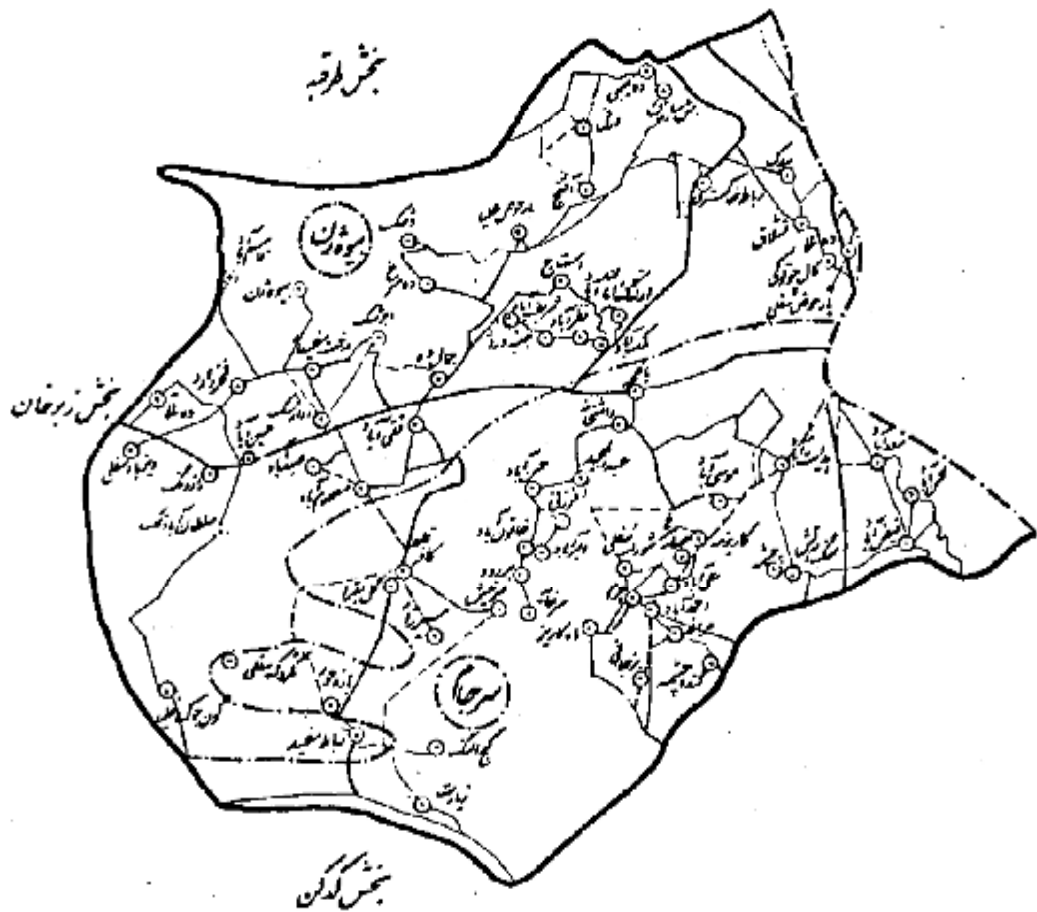


بخش مرکزی تربت جام



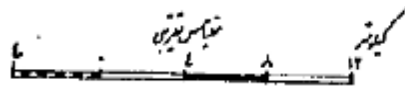
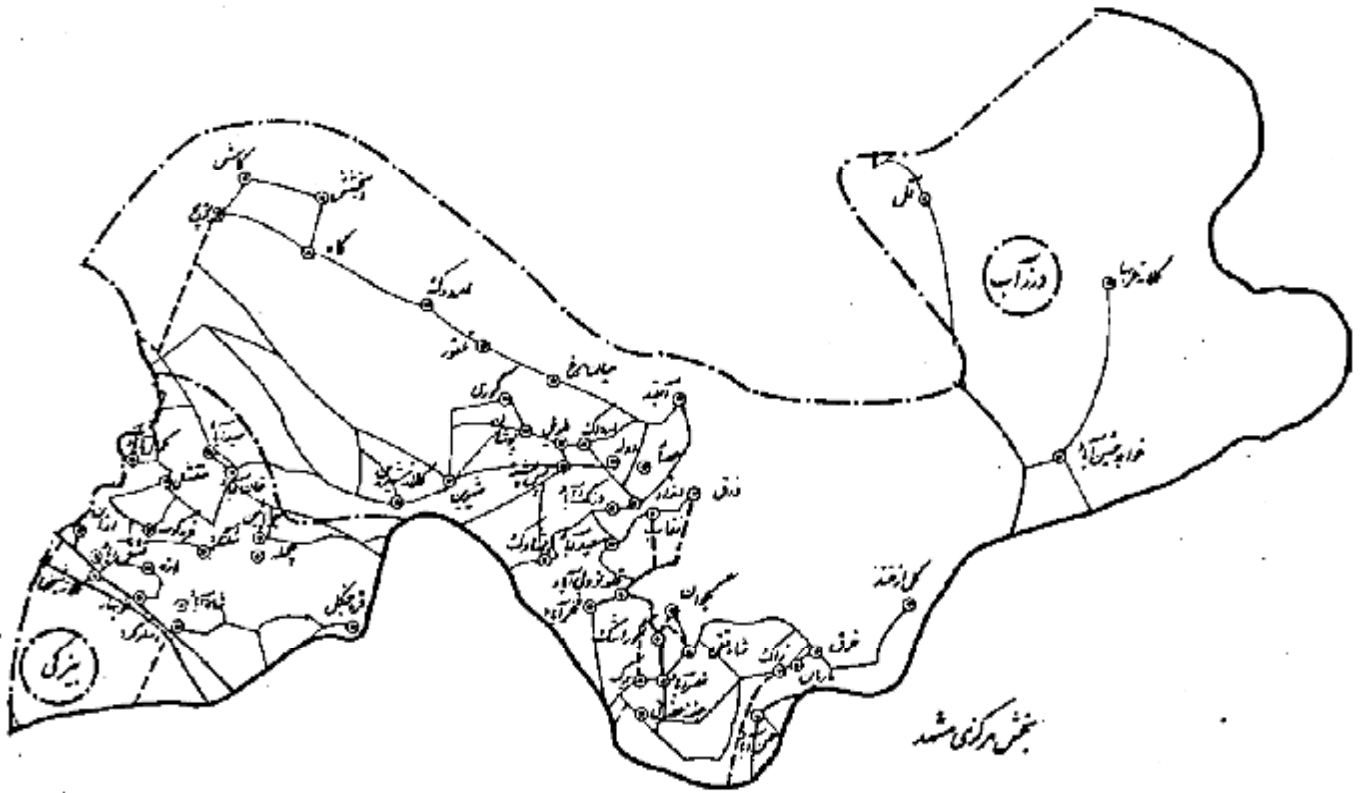
نقشه روستایی دهستانهای بویه، زن و سرجام بخش احمدآباد شهرستان مشهد از استان خراسان

شماره عمومی گشادگی ۱۲۶۷



نقشه روستایی دهستانهای درزآب و نیزکی بخش چهاران شهرستان شهداد استان خراسان

سرشماری عمومی کشاورزی ۱۳۶۷

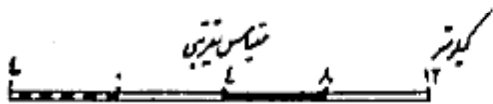
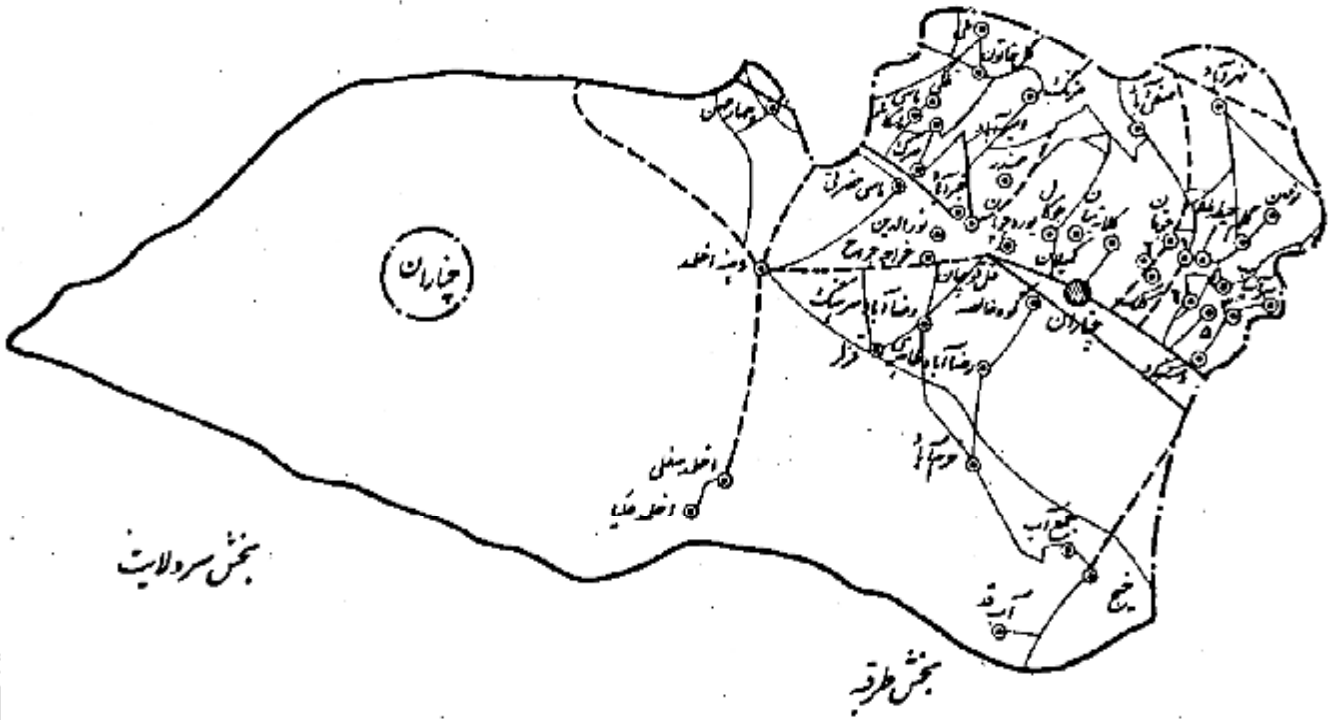


نقشه روستایی دهستان چاران بخش چاران شهرستان شهدادآسان خراسان

شماره عمومی کشوری ۱۳۶۷

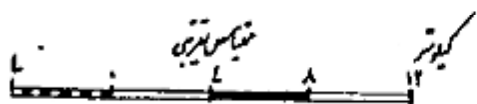
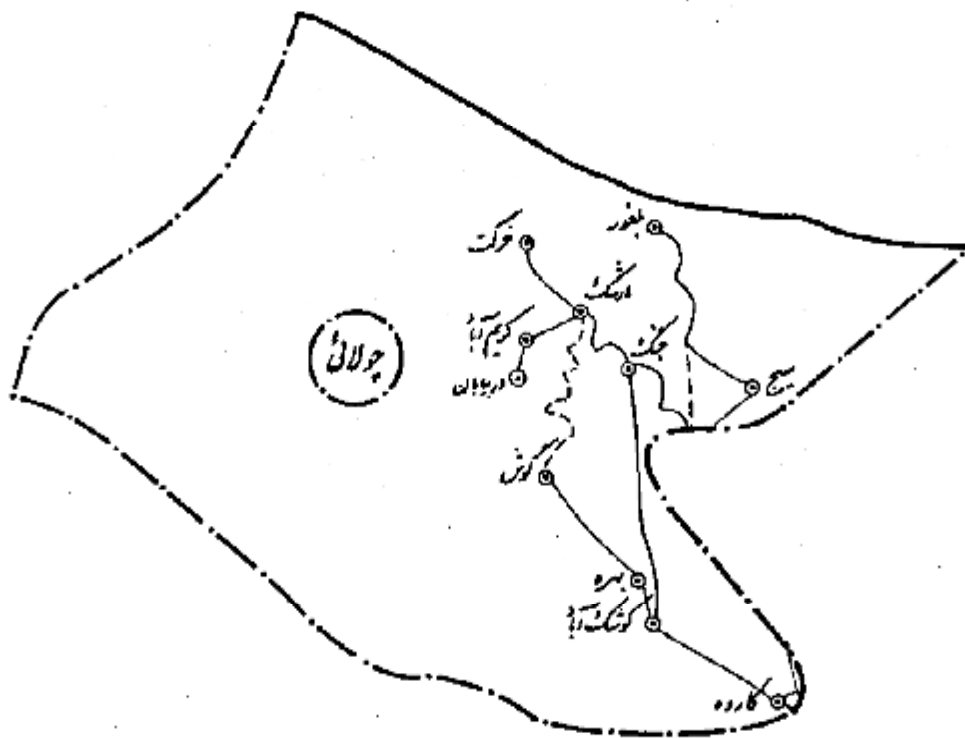
بخش مرکزی چومپان

- ۱- کرکان
- ۲- کبک
- ۳- نقرآباد
- ۴- حسن آباد و صالح آباد
- ۵- محمدآباد و بلخ
- ۶- زن و تن



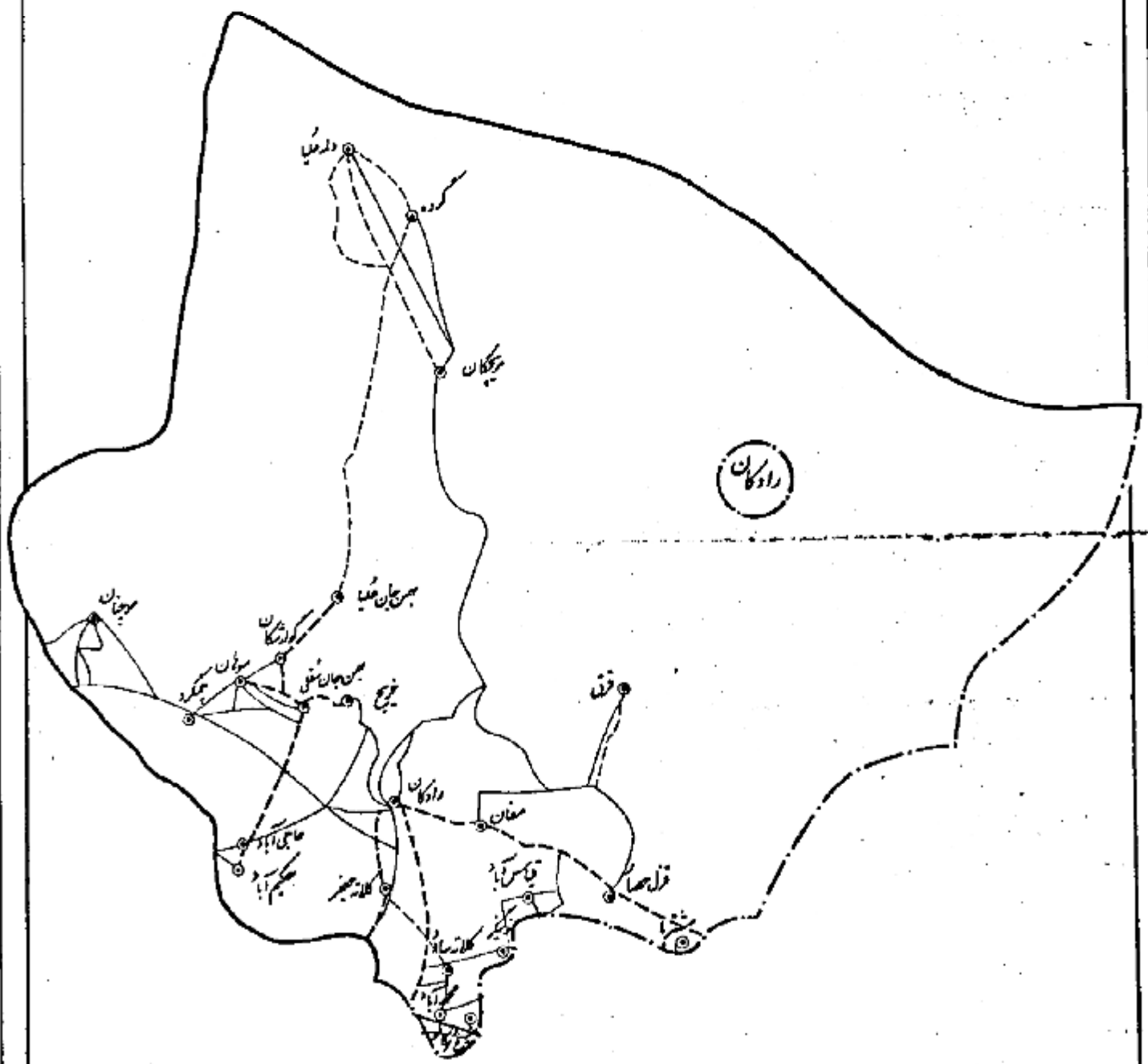
نقشه روستایی دهستان جولانی بخش چاران شهرستان شهداد استان خراسان

شرایط عمومی کشوری ۱۳۶۷



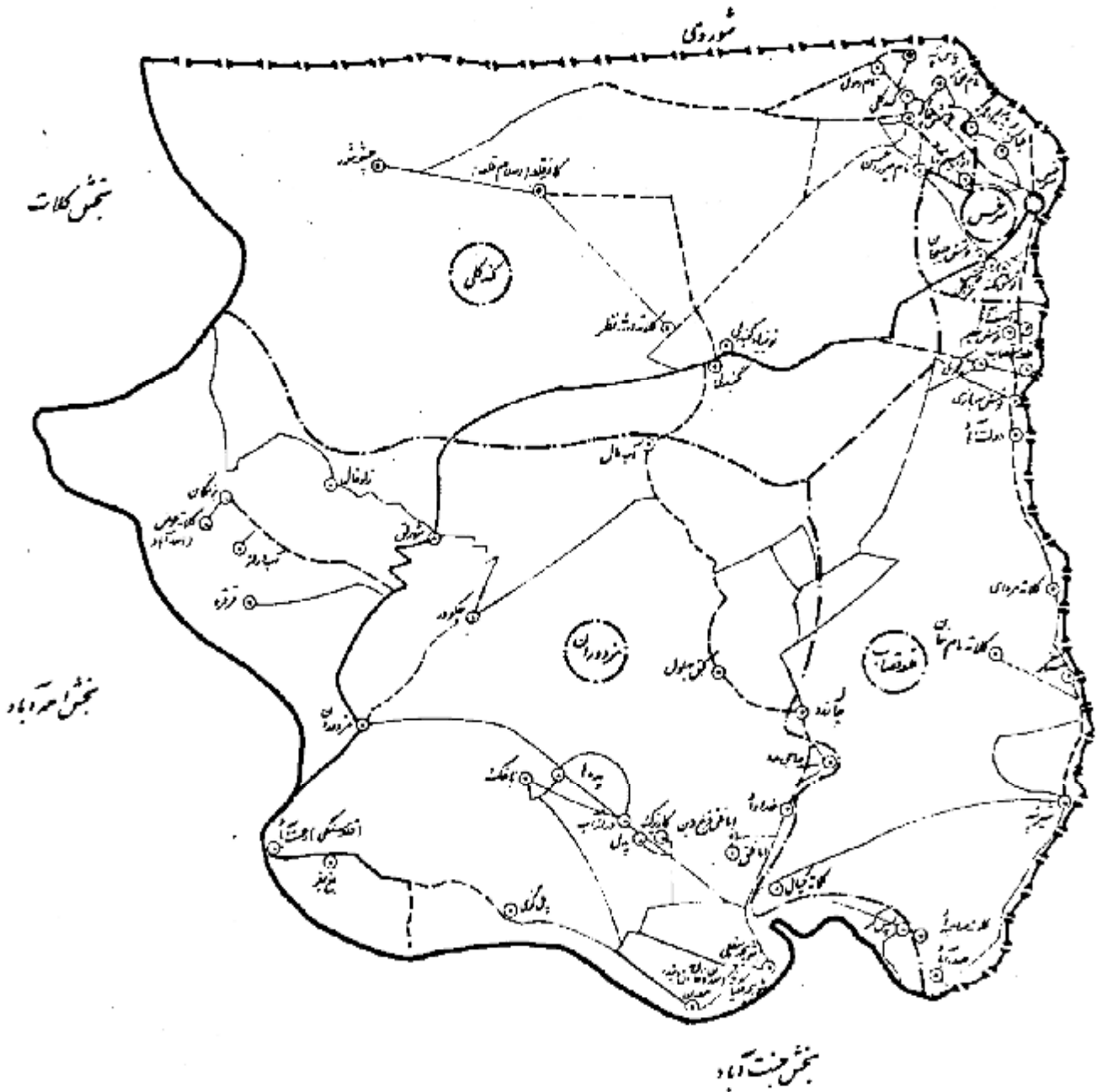
نقشه روستایی دهستان دادگان بخش چادگان شهرستان مشهد از استان خراسان

سازمان مریکشن و نقشه کشی ۱۳۶۷



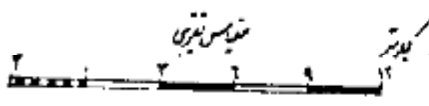
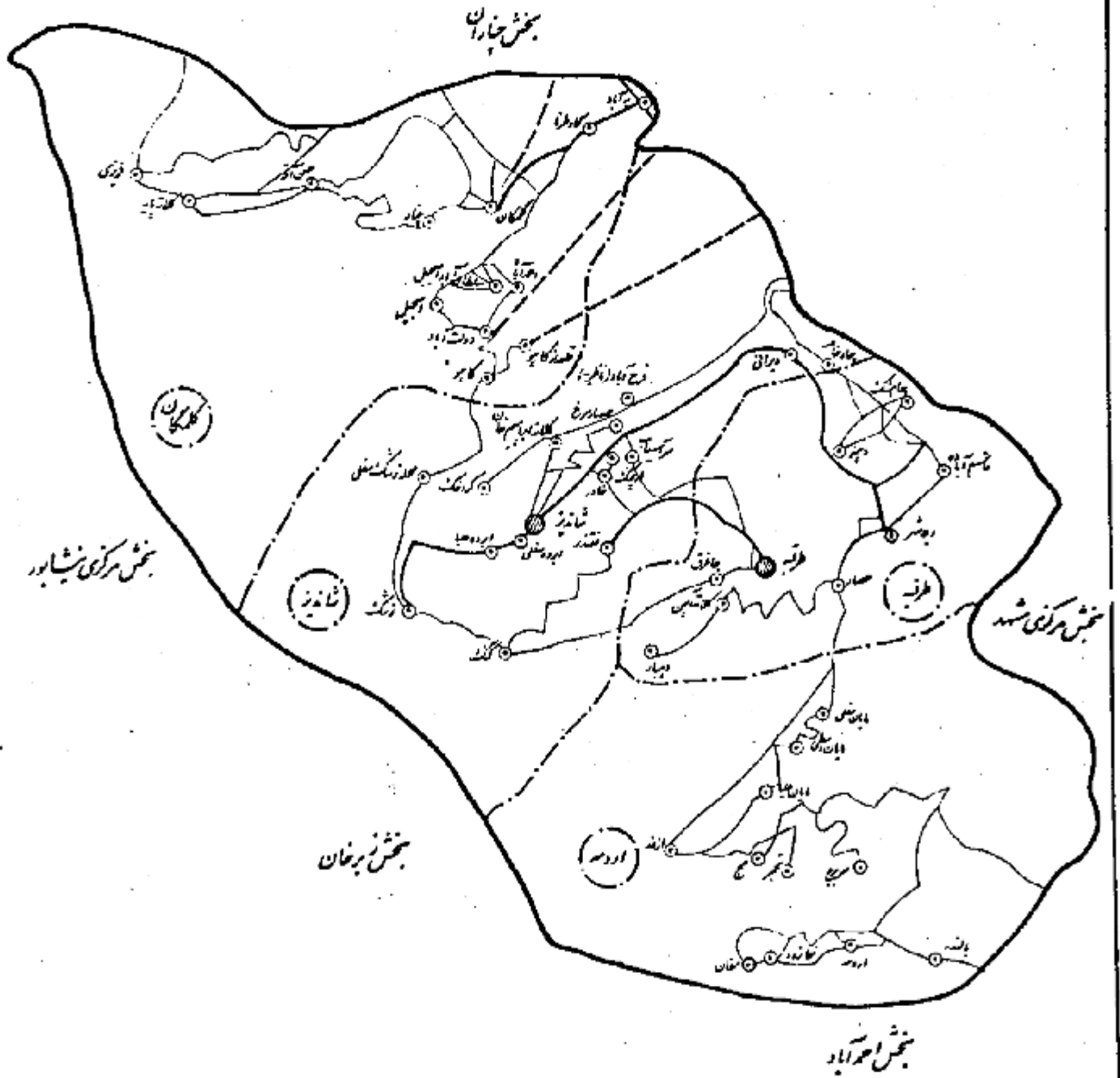
نقشه روستائی بخش سرخ شهرستان شهدزادستان خراسان

مشرقی عمری کشادگی ۱۳۶۷



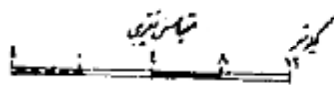
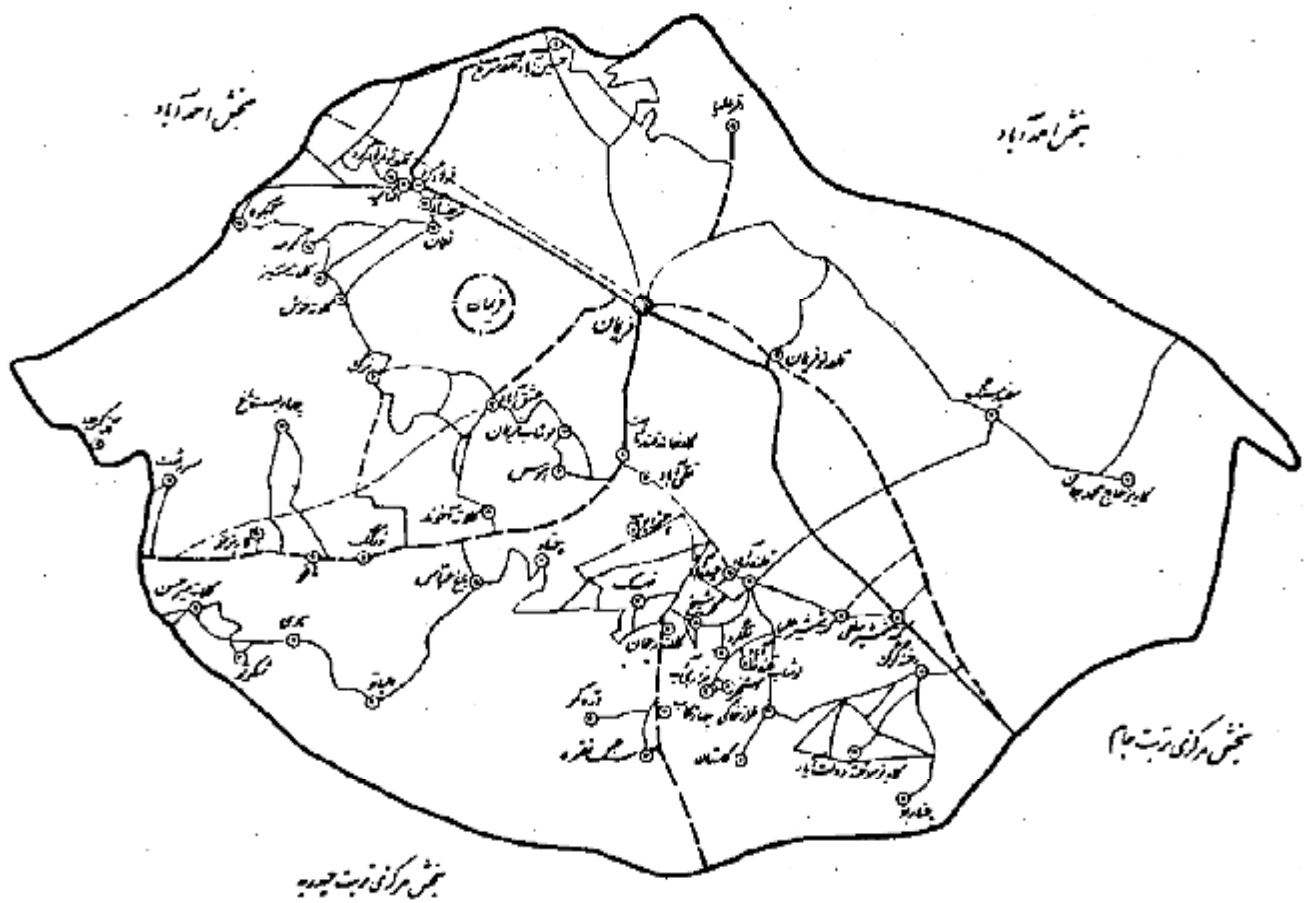
نقشه روستائی بخش طرقه شهرستان مشهد از استان خراسان

سازشای مریکانشدهی ۱۳۶۲



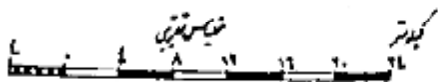
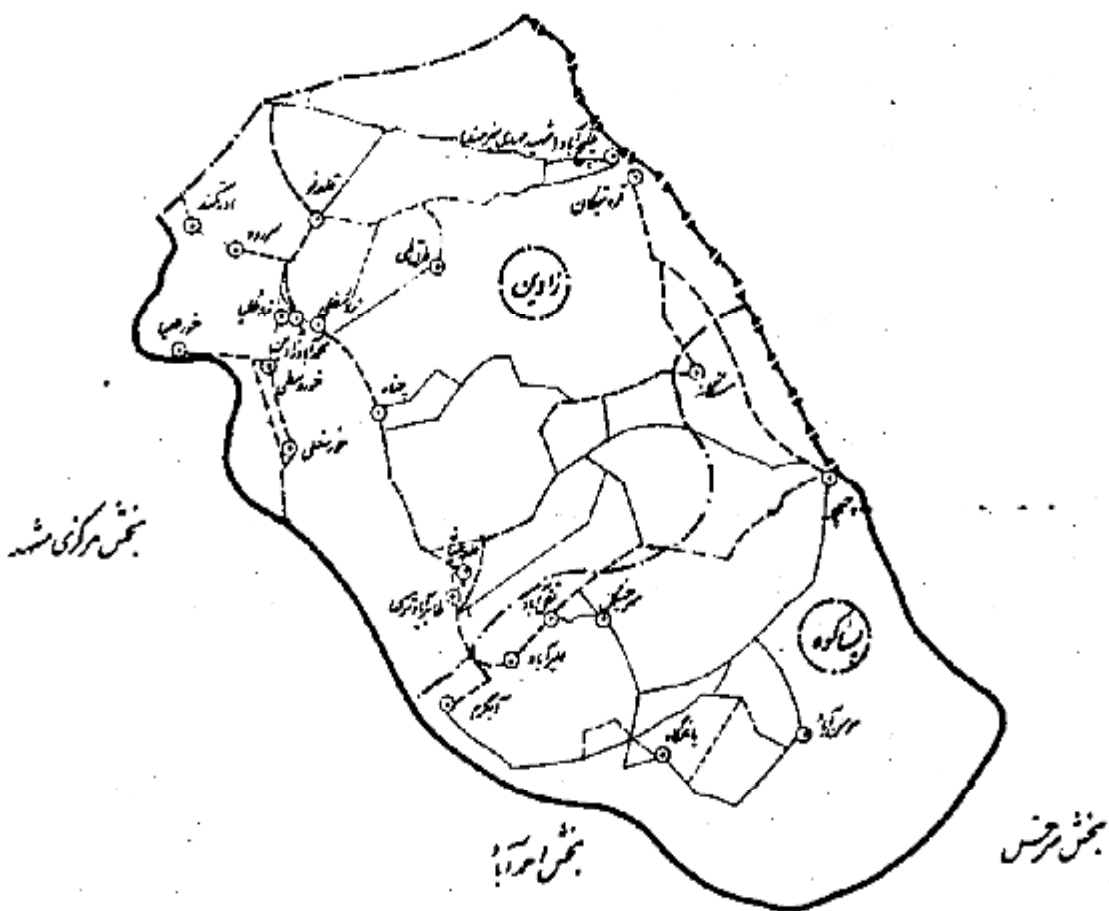
نقشه روشنائی بخش فویان شهرستان مشهد استان خراسان

سرشماری عمومی کشاورزی ۱۳۶۷



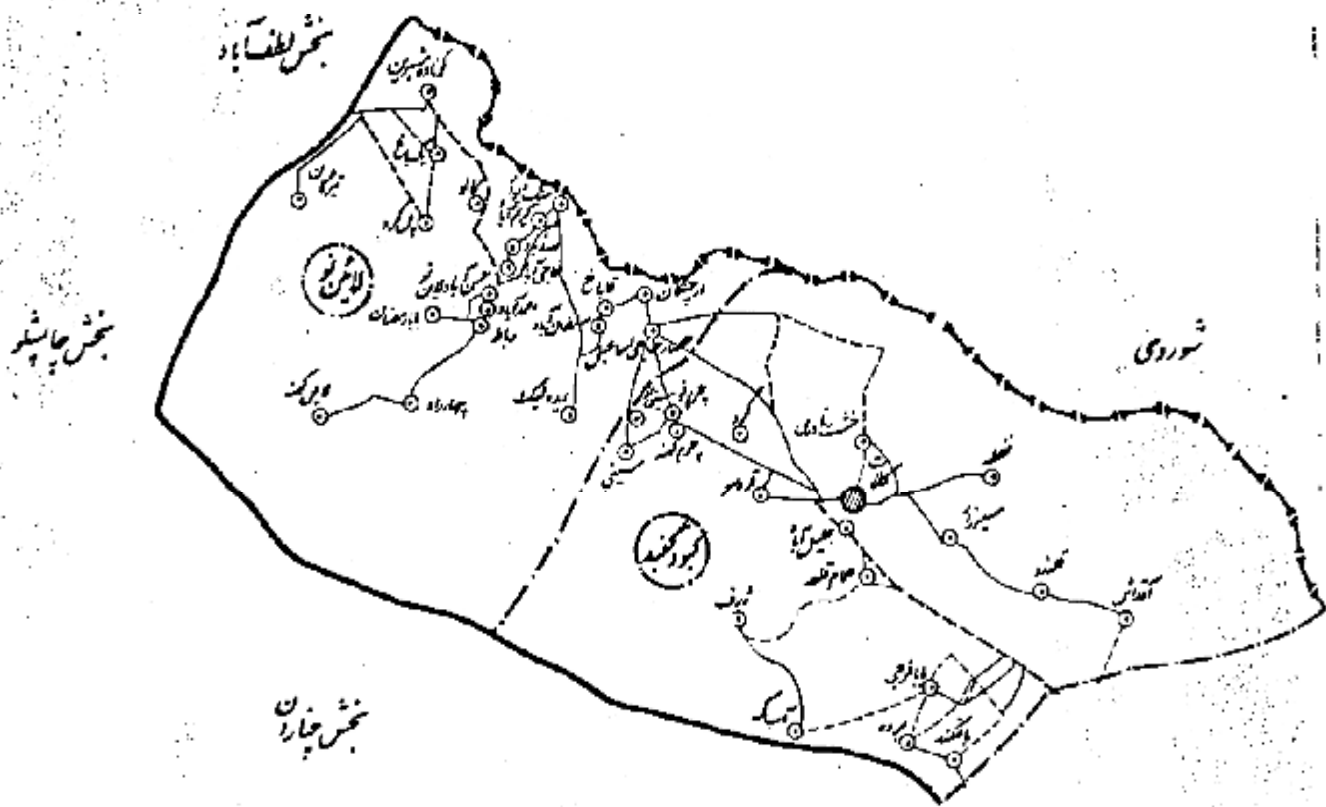
نقشه رودنیایی دهبستانهای پاکوه و زاوین بخش کلات شهرستان شهداد از استان خراسان

برشای مری کنگا ازمی ۱۳۶۷



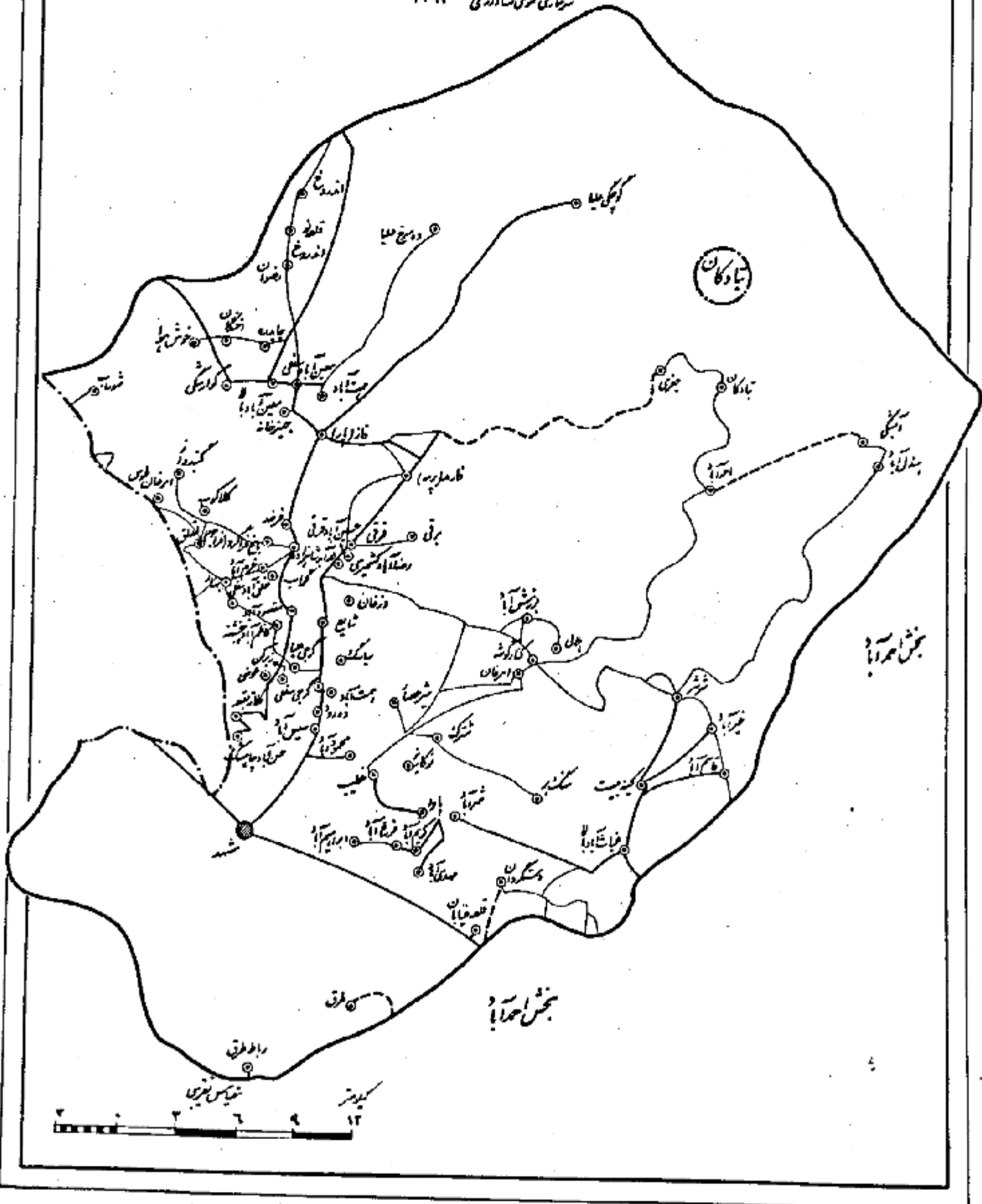
نقشه روستایی دهستانهای کبودکنبد و لاین توخیش کلات شهرستان شهداد استان خراسان

شماره ملی نقشه ۱۲۶۷



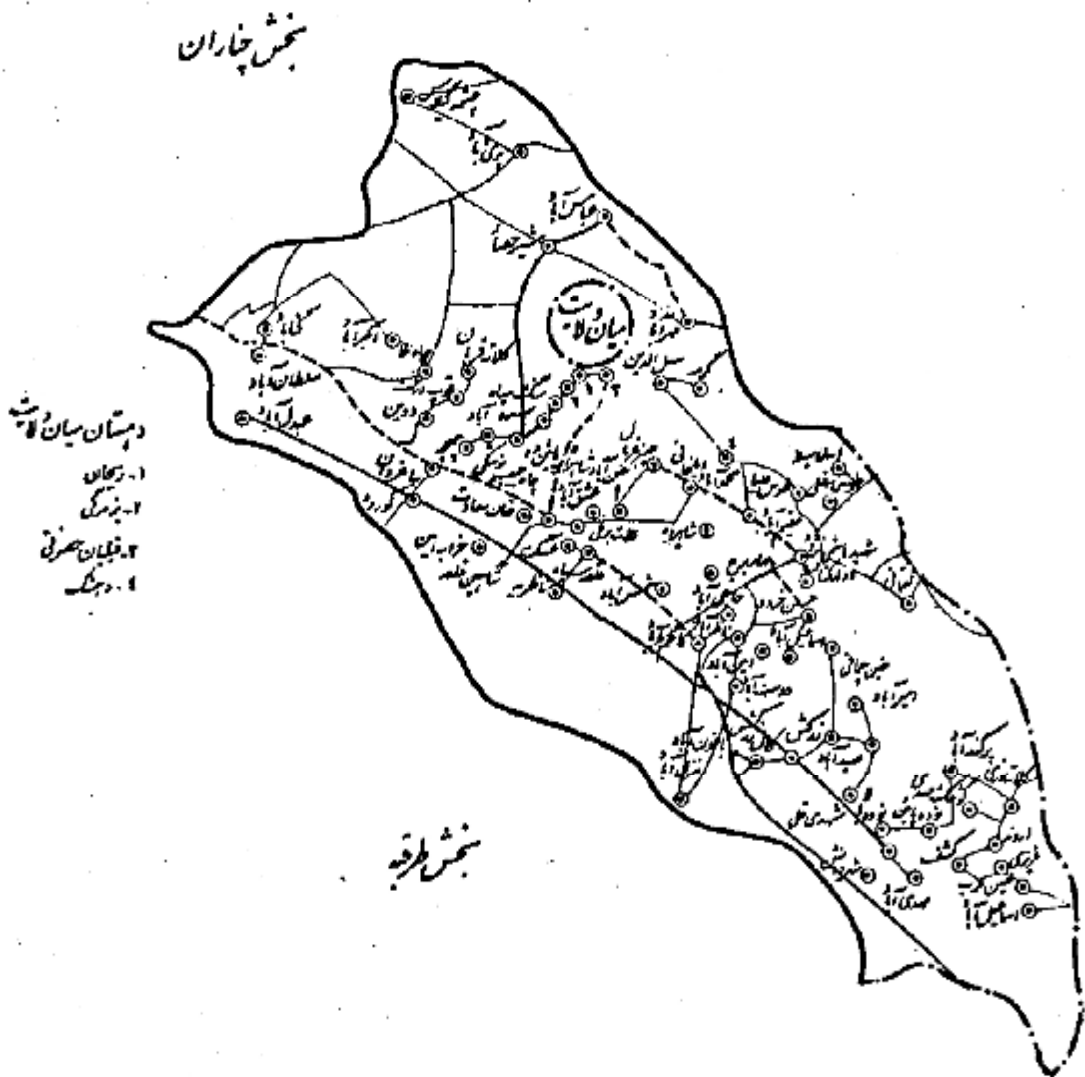
نقشه روستایی دهستان آبادگان بخش مرکزی شهرستان شهداد استان خراسان

شماره مرکزی گانه‌اندی ۱۳۶۷




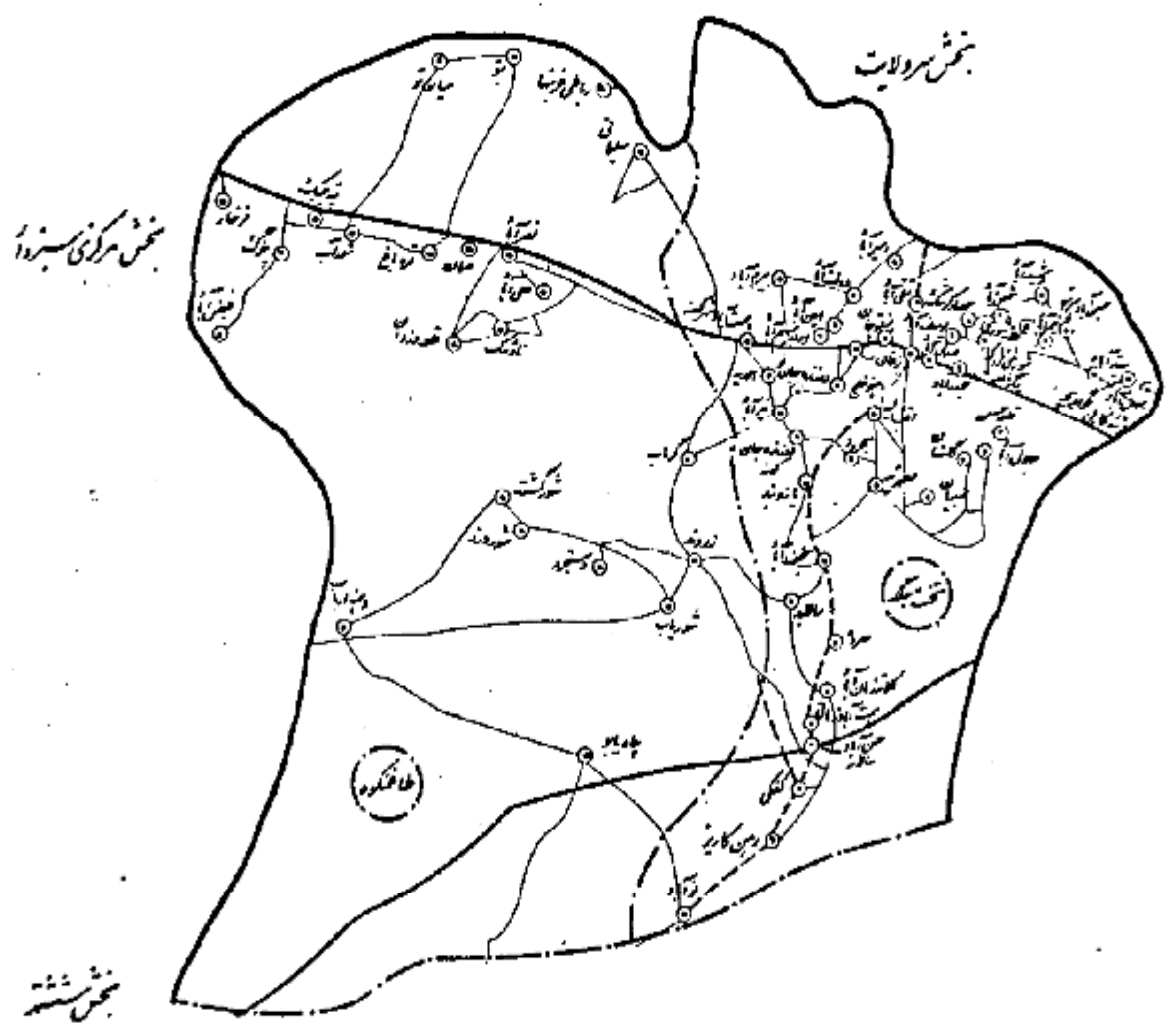
نقشه روستایی دهستان میان ولایت بخش مرکزی شهرستان شهداد استان خراسان

سرشماری عمومی کشاورزی ۱۳۶۲



نقشه دستیابی دهستانهای تخت جلگه و طالعکوه بخش تخت جلگه شهرستان نیشاب در از استان خراسان

سرمدی مهدی کشندهزی ۱۳۶۷



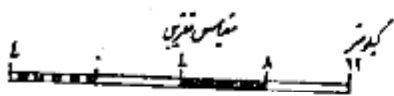
نقشه دستیابی دهستان عشق آباد بخش تخت جلگه شهرستان نیشابور از استان خراسان

شماره عمومی کشادگی ۱۲۶۷

بخش مرکزی نیشابور

بخش کدکن

بخش کدسرخ



نقشه روستائی بخش زربخان شهرستان فیلبورد از شهرستان خراسان

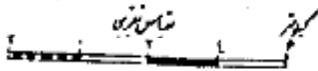
سرکاری عمومی کنونی ۱۳۶۷

بخش مرکزی فیلبورد

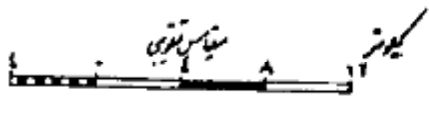
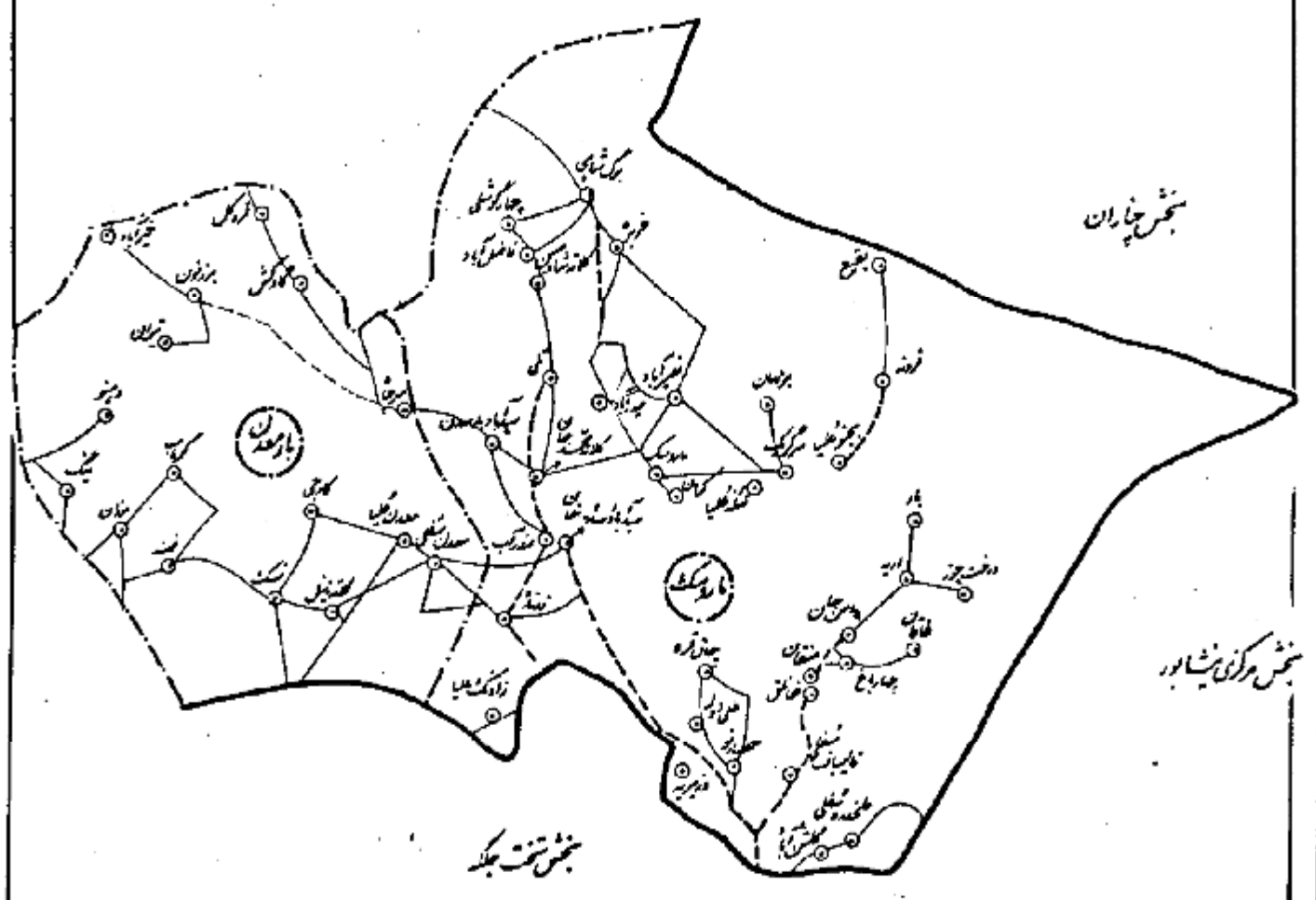
بخش شرقی

بخش مرکزی فیلبورد

بخش غربی

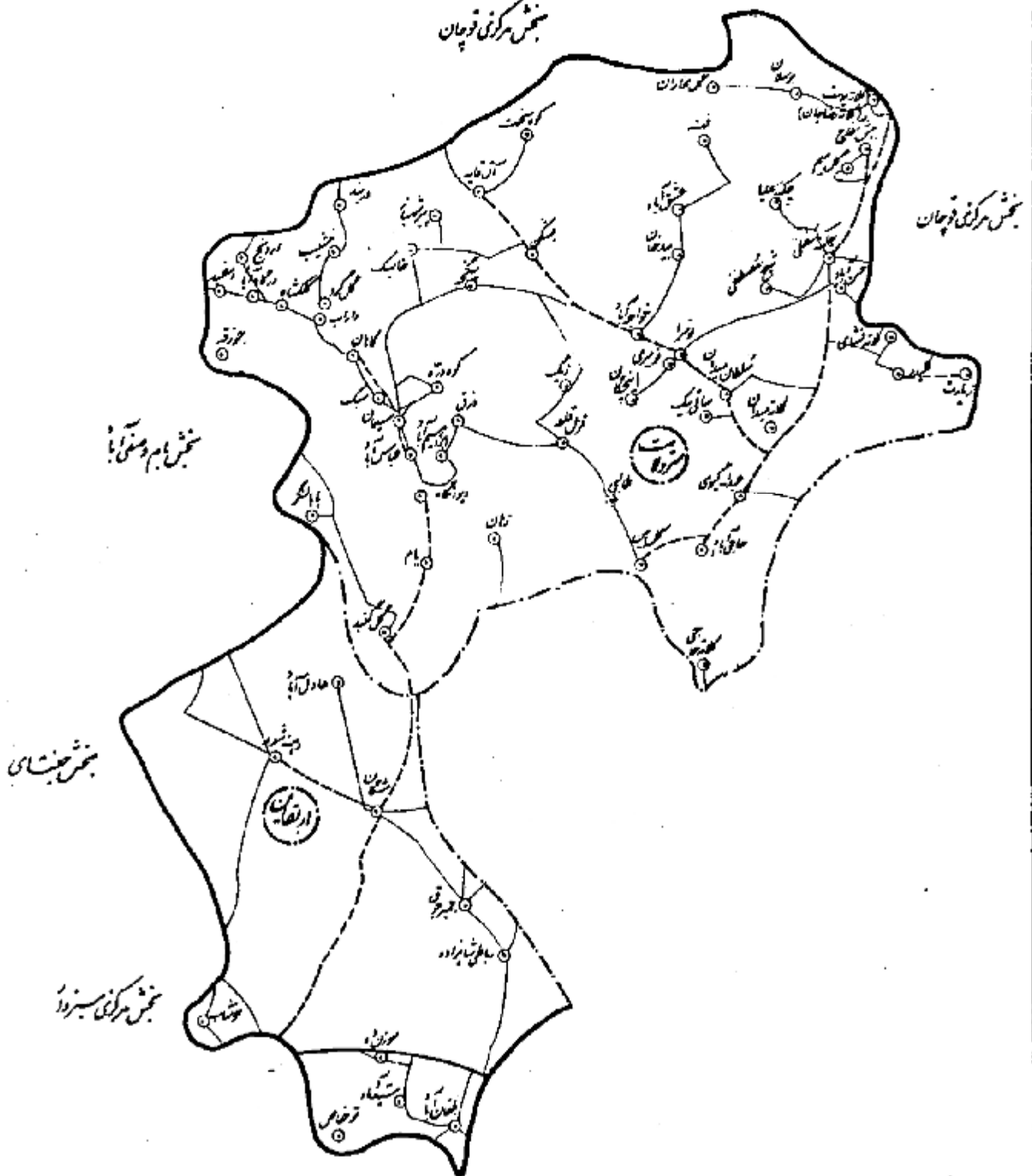


نقشه روستایی دبستانهای بار معدن و مار و مگس بخش سردلایت شهرستان فیثا پور از استان خراسان
 شورای عمومی کشاورزی ۱۳۶۷



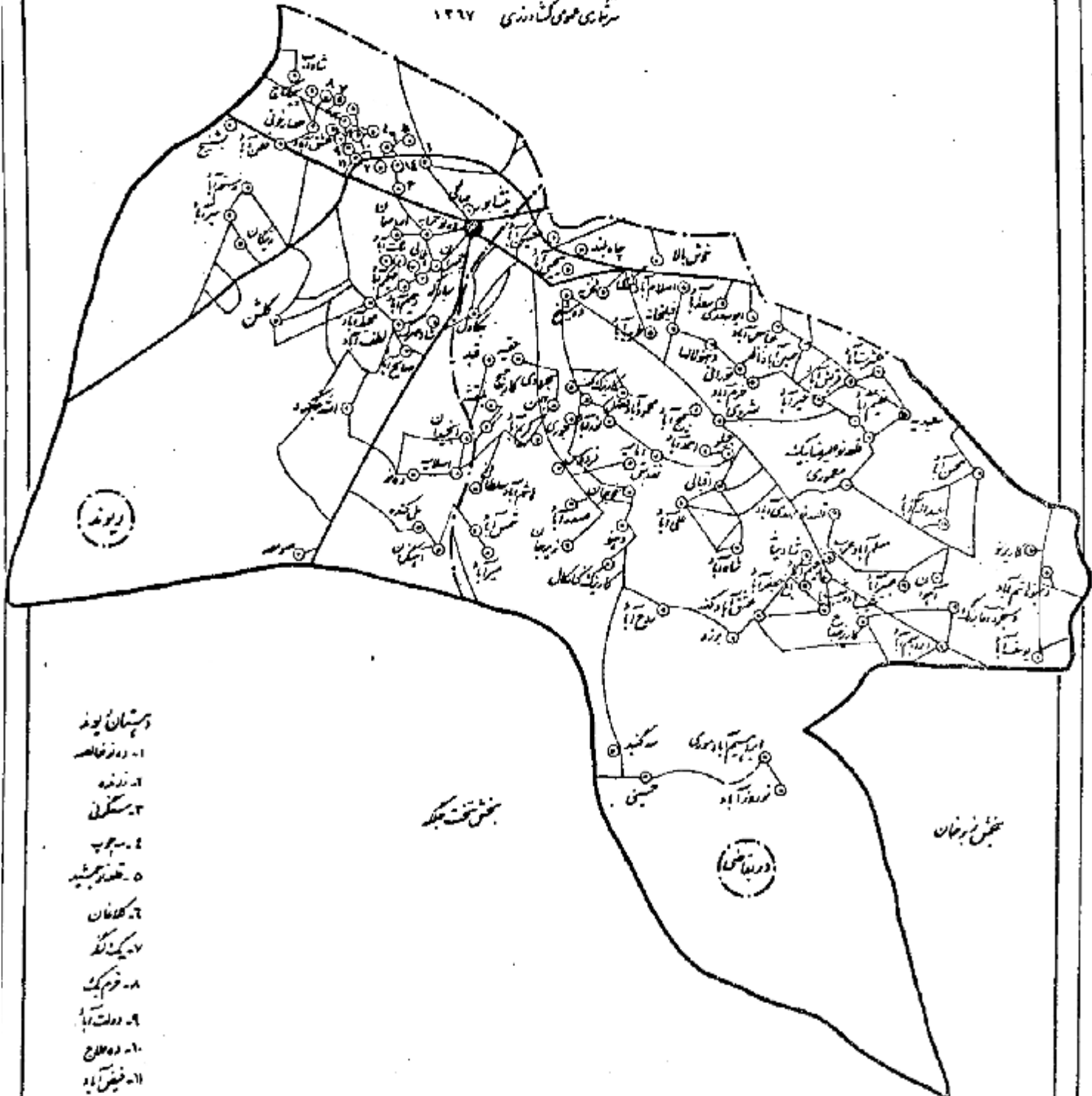
نقشه روستایی و پسمانهای سردلایت دار بهایین بخش سردلایت شهرستان فیلبور از استان خراسان برشای عمومی کشادندی ۱۳۶۷

بخش مرکزی قوچان



نقشه روستاهای دهستانهای ریوند و در بقاضی بخش مرکزی شهرستان فیلبور از استان خراسان

سرشماری عمومی کشاورزی ۱۳۲۷



- دهستان ریوند
- ۱- ده زلفاصه
 - ۲- نژنده
 - ۳- سگونی
 - ۴- سحرچ
 - ۵- خندزهرشید
 - ۶- کلغان
 - ۷- یکنگ
 - ۸- خرمک
 - ۹- دولت آباد
 - ۱۰- ده طاج
 - ۱۱- فیض آباد
 - ۱۲- نقاب
 - ۱۳- حصارحرق
 - ۱۴- سرابکوشک

