



جمهوری اسلامی ایران
سازمان برنامه و بودجه
آمار ایران



۱۳۶۷

فرهنگ آبادیهای کشور

استان چهارمحال و بختیاری

۲-۱۶

فهرست نویسی پیش از انتشار

سرشماری عمومی کشاورزی ۱۳۶۶، فرهنگ آبادیهای کشور، استان چهارمحال و
بختیاری تهیه کننده: مرکز آمار ایران، تهران: مرکز آمار ایران،
۱۳۶۹.
سی و هفت، ۱۲۷ ص: نقشه، جدول.
۱. روستاها - ایران - چهارمحال و بختیاری، ۳. کشاورزی -
ایران - چهارمحال و بختیاری - اوضاع روستایی، الف. مرکز آمار ایران،
ب، عنوان: فرهنگ آبادیهای کشور، استان چهارمحال و بختیاری.
DSRF ۹۱۵/۵۰۰۲

مرکز آمار ایران
سرشماری عمومی کشاورزی ۱۳۶۷، فرهنگ آبادیهای استان چهارمحال و بختیاری
تیراز: ۱۰۰ نسخه
تاریخ انتشار: خرداد ۱۳۶۹
شماره مسلسل نشریات مرکز آمار ایران: ۱۵۷۷
شماره نشریات نتایج سرشماری عمومی کشاورزی: ۱۶ - ۲
قیمت: ۲۲۰۰ ریال
چاپ در چاپخانه مرکز آمار ایران
تهران، کهنه پستی ۱۲۱۲۲، طایبان دکترا فاطمی، خیابان زهی معیری، تلفن ۶۵۵۰۶۱۹

کلیه حقوق چاپ، نشر و تجدید چاپ متعلق به مرکز آمار ایران است.
نقل و مخرجات این نشریه مذکور ماخذ آزاد است.

کتابخانه مرکز آمار ایران
شماره ۱۰۵۳۰۰۱

۱۳۶۹ / ۵ / ۲۰

عند
الخصم
ادب شماره ہمہ موجودات کا ملا اکاہ

فهرست مندرجات

<u>صفحه</u>	<u>عنوان</u>
یک	پیشگفتار -----
سه	تعاریف و مفاهیم -----
پنج	توضیحات ضروری -----
هفت	ویژگیهای عمده نقاط روستائی استان چهارمحال و بختیاری -----
هشت	جدول الف - تعداد بخش، دهستان و آبادیهای استان بر حسب شهرستان -----
نه	جدول ب - تعداد آبادیهای استان بر حسب دهستان، به تفکیک تعداد خانوار بهره بردار -----
ده	جدول پ - تعداد انواع منابع آب کشاورزی آبادیهای استان بر حسب دهستان -----
دوازده	جدول ت - تعداد انواع ماشینها و ادوات کشاورزی آبادیهای استان بر حسب دهستان -----
چهارده	جدول ث - تعداد دام بارکش و سواری، دام شخم و گاو نژاد خارجی و دورگه آبادیهای استان بر حسب دهستان -----
شانزده	جدول ج - تعداد آبادیهای دارای هر یک از امکانات و تاسیسات و . . . بر حسب دهستان در استان -----
بیست	نقشه -----

جداول

جدول ۱ - تعداد خانوار بهره بردار، منابع آب کشاورزی، ماشینهای کشاورزی و برخی دیگر از اطلاعات آبادیهای شهرستان:

۲	بروجن
۲۲	شهرکرد
۶۲	فارسان
۸۲	لردگان

جدول ۲ - تاسیسات، تسهیلات و امکانات موجود در آبادیهای شهرستان:

۱۰۴	بروجن
۱۱۴	شهرکرد
۱۲۲	فارسان
۱۳۴	لردگان

۹۱۵/۵۰۰۴
۵۳۲
۱۲۹۷
۱۹۰۵
۲۰۰

پیشگفتار

سرشماری عمومی کشاورزی، جمع‌آوری اطلاعات مربوط به فعالیتهای کشاورزی کلیه بهره‌برداریهای کشاورزی کشور است.

انجام سرشماریهای عمومی طبق قانون به عهده مرکز آمار ایران است که با تصویب مقام ریاست جمهوری به اجرا درمی‌آید.

اطلاعات حاصل از سرشماریها به عنوان ابزاری مطمئن برای سیاستگذاری و برنامه‌ریزیهای توسعه اقتصادی و ارزیابی طرحهای اجرائی، مورد استفاده قرار می‌گیرد. همچنین نتایج سرشماری، چارچوبهای لازم را برای آمارگیریهای نمونهای که به ضرورت باید در فاصله دو سرشماری انجام شود فراهم می‌کند. بر اساس تجارب به دست آمده و نیز توصیه‌های سازمانهای آماری و کشاورزی بین‌المللی انجام سرشماریهای کشاورزی در مقاطع ۵ یا ۱۰ ساله ضروری می‌نماید.

در ایران اولین آمارگیری کشاورزی در سطح کشور به روش نمونه‌گیری در سال ۱۳۳۹ انجام شد. در سال ۱۳۵۲ اولین سرشماری کشاورزی در سطح مناطق روستایی کشور با تکمیل یک پرسشنامه برای هر آبادی از طریق معاینه با مطلعین محلی به مرحله اجرا درآمد. در سال ۱۳۶۰، جهاد سازندگی به منظور دستیابی به اطلاعات پایهای در مورد نقاط روستایی کشور برای فراهم آوردن امکان انجام وظائف خود، با شیوهای تقریباً مشابه سرشماری کشاورزی ۱۳۵۲، با آبادهای کشور مراجع و ضمن تحقیق در مورد خصوصیات شناسنامه‌ای آبادیها، پارامای از اطلاعات کشاورزی را نیز جمع‌آوری کرد.

فعالیت‌های لازم برای تهیه طرح سرشماری عمومی کشاورزی ۱۳۶۷ و فراهم آوردن مقدمات اجرائی آن، از سال ۱۳۶۳ با جمع‌آوری نیازهای آماری سازمانهای استفاده‌کنندگان از اطلاعات کشاورزی، در مرکز آمار ایران آغاز شد.

ابتداز روشهای مختلف و ممکن برای انجام سرشماری کشاورزی بررسی شد و با استفاده از تجارب حاصل از سرشماریهای گذشته و با توجه به توصیه‌های سازمان خواربار و کشاورزی ملل متحد، یک طرح آزمایشی تهیه شد و در اسفند ماه ۱۳۶۴ در چندین دهستان از مناطق مختلف کشور به مرحله اجرا درآمد.

بر اساس تجارب به دست آمده از آزمایش طرح، با منظور کردن نظرات سازمانهای ذی‌ربط در حد امکانات اجرایی سرشماری، طرح نهایی تهیه شد.

سرشماری عمومی کشاورزی ۱۳۶۷ اولین سرشماری "عمومی" کشاورزی ایران است. در این سرشماری کلیه بهره‌برداریهای کشاورزی مربوط به اشخاص حقیقی از طریق مراجعه به تک‌تک خانوارهای ساکن نقاط روستایی و شهری و نیز خانوارهای غیرساکن و بهره‌برداریهای مربوط به اشخاص حقوقی از طریق مکانهای محل انجام فعالیتهای کشاورزی آنها تحت پوشش قرار گرفت.

برای اجرای سرشماری ابتدا فهرست‌برداری شهرهای بزرگ به منظور شناسایی بهره‌برداریهای کشاورزی انجام شد. این فعالیت از اواخر سال ۱۳۶۶ آغاز و تا اوایل سال ۱۳۶۷ ادامه یافت. سپس مرحله اصلی عملیات اجرایی سرشماری سه طرز همزمان در سراسر کشور از تاریخ پنجم لغایت بیست و پنجم شهریور ماه ۱۳۶۷ انجام شد. در این مرحله با استفاده از فرم فهرست‌برداری، پرسشنامه بهره‌برداری کشاورزی و پرسشنامه آبادی، حجم عظیمی از اطلاعات آماری در زمینه کشاورزی جمع‌آوری شد. این اطلاعات به صورت جداول متعدد آماری، در زمینه‌های مختلف و برای هر یک از سطوح جغرافیایی قابل استخراج و ارائه است. برخی از این آمارها که جنبه بنیادی داشته و دارای کاربرد بیشتری هستند در چند جلد ویا در قالب چند مجموعه منتشر می‌شود. بقیه آمارهای قابل حصول، به ضرورت مورد استخراج و در اختیار استفاده‌کنندگان قرار خواهد گرفت.

فرهنگ آبادیها، یکی از مجموعه نشریات نتایج سرشماری عمومی کشاورزی است که در ۲۴ جلد (برای هر استان یک جلد) منتشر می‌شود. در این مجموعه، برای هر یک از آبادیهای کشور با استفاده از پرسشنامه آبادی، هـ، م قلم اطلاعاتی ارائه شده است. این اقلام به طور عمده بیانگر خصوصیات اقتصادی اجتماعی مرتبط با فعالیتهای کشاورزی آبادی است. اسامی آبادیهای هر دهستان و دهستانهای هر بخش و بخشهای هر شهرستان، بر حسب حروف الفبا مرتب شده‌است. شهرستانها که هر کدام قسمت جداگانه‌ای از شهرستان را تشکیل می‌دهند نیز به همان ترتیب مرتب شده‌اند.

در هر جلد، علاوه بر اطلاعات یکیک آبادیها، سرجمع اطلاعات مربوط به دهستانها، بخشها، شهرستانها و بالاخره استان نیز در جداولی تنظیم و در ابتدای نشریه قرار داده شده است.

در هر نشریه تعدادی نقشه وجود دارد که موقعیت استان را در کشور و موقعیت شهرستانها را در داخل استان و نیز تقسیمات جغرافیایی شهرستانها و موقعیت آبادیهای را که در زمان سرشماری عمومی کشاورزی ۱۳۶۷ دارای بیش از یک خانوار بهره‌بردار و بیشتر بودند مشخص می‌کند.

مرکز آمار ایران در اجرای سرشماری عمومی کشاورزی ۱۳۶۷ از همکاری نزدیک و صمیمانه سازمانهای دولتی، ارگانهای نظامی و انتظامی و نیز نهادهای انقلاب اسلامی برخوردار بوده‌است و برخورد فرض می‌داند از کلیه آنها به ویژه سازمان برنامه و بودجه استانها، وزارت کشاورزی، وزارت جهادسازندگی و وزارت آموزش و پرورش و همچنین مردم فداکار ایران که با همکاری و مساعدت خود امکان اجرای موفقیت‌آمیز این طرح را فراهم آوردند سیاست‌گذاری کند.

امید است اطلاعات این مجموعه بتواند تا انتشار نتایج تفصیلی سرشماری عمومی کشاورزی ۱۳۶۷ پاسخگوی بخشی از نیازهای آماری کشور باشد.

مرکز آمار ایران

DSR
T
۱۳۷۷
۱۳۷۷
۲۰۰

تعاریف و مفاهیم

آبادی (نقطه روستایی)

در این سرشماری، آبادی به مجموعه یک یا چند مکان و اراضی به هم پیوسته (اعم از کشاورزی و غیر کشاورزی) گفته می‌شود که خارج از محدوده شهرها (نقاط دارای شهرداری) واقع شده و دارای محدوده ثابتی یا عرفی مستقل باشد. به این ترتیب نه تنها دهات، بلکه مزارع، قهوه خانها، معادن، ایستگاههای راه آهن و... نیز آبادی محسوب می‌شوند، مشروط بر آنکه محدوده ثابتی یا عرفی مستقلی داشته باشند و یا لاقلاً در محدوده آبادیهای دیگر با هیچ یک از شهرها قرار نگرفته باشند. بدیهی است مزارع و مکانهایی که در محدوده یک شهر یا آبادی قرار گرفته‌اند، جزو همان شهر یا آبادی منظور می‌شوند. آبادی ممکن است مسکونی یا غیرمسکونی باشد.

خانوار

خانوار از چند نفر تشکیل می‌شود که با هم در یک اقامتگاه زندگی می‌کنند، با یکدیگر هم‌خرج هستند و معمولاً با هم غذا می‌خورند. فردی که به تنهایی زندگی می‌کند، نیز خانوار تلقی می‌شود.
- خانوار معمولی: خانوار با تعریف فوق، اکثر افراد کشور را در بر می‌گیرد و به همین دلیل، این گونه خانوارها، "خانوار معمولی" نیز نامیده می‌شود.

خانوار معمولی ساکن: خانواری که در اقامتگاه ثابت سکونت دارد، "خانوار معمولی ساکن" نامیده می‌شود.

خانوار معمولی غیرساکن: خانواری که در زمان سرشماری در اقامتگاه ثابتی سکونت ندارد "خانوار معمولی غیر ساکن" نامیده می‌شود. این دسته از خانوارها شامل سه گروه زیر است:

۱- خانوارهایی که در زمان سرشماری در کوچ به سر می‌برند و یا در خارج شهرها و آبادیها در زیر چادر زندگی می‌کنند.

۲- خانوارهایی که در محل ثابتی زندگی نمی‌کنند و به طور مداوم محل زندگی خود را تغییر می‌دهند، مانند گولیها.

۳- خانوارهایی که محل زندگی مشخصی ندارند و شبها معمولاً در پارکها، خرابهها، زیرپلها و... پیتوت می‌کنند.

در مقابل خانوار معمولی، خانوار دستجمعی تعریف شده است و عبارت است از مجموع افرادی که به دلیل داشتن هدف

یا ویژگیهای مشترک مانند تحصیل، بیماری روانی، خدمت وظیفه و... با هم در یک موسسه از قبیل خوابگاه دانشجویی، آسایشگاه روانی، پادگان نظامی و... زندگی می‌کنند.

در این سرشماری اعضا خانوار دستجمعی همراه با سایر اعضای خانوار معمولی خود سرشماری می‌شوند.

۱۳۷۷

خانوار بهره‌بردار

خانوار بهره‌بردار: خانوارهایی که حداقل یکی از اعضای آنها "بهره‌بردار کشاورزی" است، خانوار بهره‌بردار نامیده می‌شود. بهره‌برداری و بهره‌بردار کشاورزی: کلیه فعالیت‌های کشاورزی که تحت اداره یک یا چند نفر قرار دارد، یک واحد تولیدی کشاورزی است که آنرا "بهره‌برداری کشاورزی" می‌نامیم. اداره‌کننده یا اداره‌کنندگان بهره‌برداری که مسئولیت امور فنی و اقتصادی بهره‌برداری را به عهده دارند و سود و زیان بهره‌برداری متوجه آنها است "بهره‌بردار" نامیده می‌شود.

اقامتگاه معمولی

اقامتگاه معمولی خانوار محلی است که خانوار در زمان سرشماری در آنجا زندگی می‌کند، بشرط اینکه اقامتگاه دیگری نداشته باشد. چنانچه خانواری در زمان سرشماری بیش از یک اقامتگاه داشته باشد، اقامتگاه معمولی آن، محلی است که بیشترین مدت مدت سال را در آنجا به سر می‌برد.

توضیحات ضروری

- در این نشریه ، هر آبادی دارای شماره ردیف و کد آبادی است . شماره ردیف آبادی برای پیگیری اطلاعات آبادی در صفحه دوم (دنباله) هر جدول پیش‌بینی شده‌است . این شماره در هر دهستان از یک شروع شده و به طور مسلسل تا آخرین آبادی همان دهستان ادامه یافته و در اولین ستون سمت راست کلیه صفحات جداول ۱ و ۲ درج شده است . کد هر آبادی یک عدد شش رقمی منحصر به فرد است که در مدارک مرکز آمار ایران مشخص کننده هویت آبادی است و درج آن در جداول این نشریه صرفاً " برای تشخیص آبادیهای همنام از یکدیگر است .

- در مورد تعداد هر نوع دام ، هر جا که به گروه خاصی از آن اشاره نشده‌است ، کلیه ستین از هر دو جنس نر و ماده مورد نظر است . مثلاً " تعداد اسب شامل اسب نر ، ماده پان و کره اسب و تعداد گاو شامل گاو نر و ماده و گوساله است . در مواردی که گروه خاصی از یک نوع دام مشخص شده‌است ، شامل ستین با جنس خارج از آن گروه نمی‌شود . مثلاً " در تعداد گاو شخم فقط تعداد گاوهایی که از آنها برای شخم استفاده می‌شود مورد نظر است .

- علاوه بر اطلاعات مندرج در مجموعه نشریات " فرهنگ آبادیهای کشور " اطلاعات مربوط به امکانات ماهیگیری و تولید نباتات دارویی - صنعتی در آبادیهای کشور هر کدام در یک جلد به طور جداگانه ارائه می‌شود .

- منظور از تعداد خانوار بهره‌بردار آبادی ، خانوارهای بهره‌بردار ساکن آبادی است که تا هنگام سرشماری آنها در آن آبادی واقع بوده‌است . تعداد خانوار بهره‌بردار ارائه شده برای هر یک از محدوده‌های دهستان ، بخش ، شهرستان و استان ، عبارت است از خانوارهای بهره‌بردار ساکن در کلیه آبادیهایی که در همان محدوده قرار دارند .

- در ستون‌های ۳۱ ، ۳۲ و ۳۳ (که تحت عنوان سایر ارائه شده‌است) ، وجود علامت * در مقابل نام هر آبادی نشان می‌دهد ، که برای دستیابی به سایر اطلاعات آبادی باید به منبع مورد اشاره در سرستون مربوط مراجعه شود . در این منابع فقط نام آبادیهای دارای علامت * به همان ترتیب ارائه شده در جدول ۱ ، به همراه اطلاعات مورد نظر درج شده‌است .

- علامت * در غیر از ستونهای ۳۱ تا ۳۳ جدول ۱ و نیز در جدول ۲ ، به معنای وجود تاسیسات و امکانات در آبادی است .
- علامت * به معنای نامشخص بودن اطلاع در پرسشنامه آبادی است .

- علامت * به این مفهوم است که اطلاع در دست بررسی است . از این علامت در موارد زیر استفاده شده‌است :

الف - در مواردی که در آبادی ، تعداد چاه عمیق بیشتر از ۵۰ ، چاه نیمه عمیق بیشتر از ۴۰۰ ، چاه آرتزین بیشتر از ۲۵ ، چشمه دائمی بیشتر از ۱۵۰ ، چشمه فصلی بیشتر از ۱۵۰ ، قنات بیشتر از ۱۰ و برکه بیشتر از ۹ گزارش شده‌است . در این صورت ، در سر جمع‌ها (استان ، بخش و ...) این مقادیر به جای مقادیر گزارش شده منظور شده‌است .

ب- در مواردی که در آبادی، عمق متوسط چاه عمیق بیشتر از ۱۷۰ متر، چاه نیمه عمیق بیشتر از ۷۰ متر، چاه آرتزین

بیشتر از ۱۰۰ متر و یا عمق متوسط چاه عمیق کمتر از ۲۰ متر گزارش شده است.

- چنانچه در هر یک از ستونهای ۱۲ و ۲۱ جدول ت، عدد ۳۵ درج شده باشد به این معنی است که سابقه استفاده از

تراکتور یا کمباین بر حسب مورد، ۳۵ سال یا بیشتر است.

- چنانچه در ستون ۱۵ جدول ت، عدد ۳۰ درج شده باشد، به این معنی است که سابقه استفاده از تیلر، ۳۰ سال یا

بیشتر است.



ویژگیهای عمد بنقاط روستائی استان چهار محال و بختیاری

استان چهار محال و بختیاری بر اساس تقسیمات جغرافیایی زمان اجرای سرشماری عمومی کشاورزی ۱۳۶۷، دارای ۴ شهرستان، ۸ بخش، ۲۳ دهستان و ۲۲۲۶ آبادی بوده که از کل آبادیها ۴۲ درصد دارای سکنه و بقیه خالی از سکنه است. مقایسه شهرستانهای استان نشان می‌دهد که شهرستان شهرکرد با ۱۴۰۹۴ خانوار بهره‌بردار بیشترین تعداد خانوار بهره‌بردار را داراست و نیز همین شهرستان با ۸۶۷ آبادی (دارای سکنه و خالی از سکنه) بیشترین تعداد آبادی‌ها را در بین شهرستانهای استان به خود اختصاص داده است.

بر اساس نتایج سرشماری عمومی کشاورزی ۱۳۶۷ از ۲۲۲۶ آبادی استان چهار محال و بختیاری ۲۷۲ آبادی دارای ۱۰۲۵ حلقه چاه عمیق برای استفاده در فعالیت‌های کشاورزی است.

علاوه بر آن ۹۳۹ حلقه چاه نیمه عمیق در ۲۵۶ آبادی و ۱ حلقه چاه آرتزین در ۱ آبادی از این استان گزارش شده است. تعداد آبادیهای دارای چشمه ۱۳۵۸ آبادی با ۲۹۳۵ چشمه دائمی و ۱۸۵۵ چشمه فصلی و تعداد آبادیهای دارای قنات ۵۹۹ آبادی با ۹۹۵ رشته قنات است. همچنین تعداد ۵۳۱ آبادی با انشعاب نهر یا کانال و ۸۰ آبادی به وسیله موتور پمپ از آب "رودخانه دائمی" استفاده می‌کنند.

از تعداد ۱۰۲۵ حلقه چاه عمیق استان، بیشترین سهم را شهرستان لردگان با ۴۶ درصد و کمترین سهم را شهرستان فارس با ۲ درصد داراست. بیشترین تعداد چاه نیمه عمیق در این استان متعلق به شهرستان بروجن با ۳۴۹ حلقه و کمترین تعداد متعلق به شهرستان فارس با ۹۱ حلقه است. از نظر تعداد قنات، شهرستان شهرکرد با دارا بودن ۲۶ درصد از قنات‌های استان در مرتبه اول قرار دارد.

آبادیهای استان چهار محال و بختیاری جمعاً "دارای ۳۱۷۲ دستگاه تراکتور، ۷۴ دستگاه تیلر و ۱۰۲ دستگاه کمباین است. ۶۳ درصد تراکتورها از نوع انیورسال، ۲۲ درصد از نوع مسی فرکوسن، ۵ درصد از نوع جاندیز و ۱۰ درصد بقیه از سایر انواع است. کمباین‌های استان ۳۲ درصد از نوع جاندیز، ۲۵ درصد از نوع مسی فرکوسن و ۴۲ درصد بقیه از سایر انواع هستند. در این استان همچنین تعداد ۱۹۶۱ دستگاه ماشین خرمکوب گندم و جو، ۲۴۹۲ دستگاه موتور پمپ آب، ۵۶۲ دستگاه غلغچین (موور)، ۴۸۷۰ دستگاه دروگر و بالاخره ۱۴۵ دستگاه سمپاش موتوری گزارش شده است.

جدول الف - تعداد کتب، دهستان و آبادیهای دهستان بزمب نهرستان

آبادی			دهستان	بخش	نهرستان
محل ارتکاز	دندلی کند	مجموع			
۶	۵	۴	۳	۲	۱
۱۲۸۲	۶۴۱	۲۲۲۶	۲۳	۸	دهستان چهارمحال و بختیاری
۲۷۶	۱۶۲	۴۳۸	۶	۲	دهستان بروجرد
۷۴۴	۱۲۳	۸۶۷	۷	۲	دهستان شهرکرد
۱۰۲	۴۹۸	۶۰۰	۷	۲	دهستان فارسان
۱۶۰	۲۲۶	۳۸۶	۳	۱	دهستان لردگان

جدول پ. نقد انواع منابع آب گندمی آبادیهای استان بر حسب شهرستان

شماره	تقسیمات جزئیاتی	نقد کل	چاه عمیق		چاه نیم عمیق		نقد خانوار	نقد کل	چاه آبیاری	چاه آبیاری
			نقد خانوار	نقد کل	نقد خانوار	نقد کل				
۱	۲	۳	۴	۵	۶	۷	۸	۹	۱۰	۱۱
۱	استان چهارمحال و بختیاری	۲۲۲۶	۴۵۸۰۲	۲۷۲	۱۰۲۵	۲۳۹	۱	۱	۱	۱
۲	شهرستان بروجن	۴۷۲	۱۰۵۷۴	۸۷	۲۶۲	۲۴۹	۰	۰	۰	۰
۳	بخش اردبیل	۲۴۶	۶۷۱۸	۲	۷	۵۲	۰	۰	۰	۰
۴	دهستان پشتکوه	۱۰۲	۴۱۷۱	۱	۲	۵۰	۰	۰	۰	۰
۵	دهستان میهناران	۲۲	۱۹۲	۱	۵	۰	۰	۰	۰	۰
۶	دهستان میانکوه	۱۰۲	۲۳۵۰	۰	۰	۲	۰	۰	۰	۰
۷	بخش گنجه	۱۲۱	۲۰۱۳	۵۱	۱۵۲	۷۵	۰	۰	۰	۰
۸	دهستان چغادور	۴۸	۱۲۹۲	۲	۲	۱۴	۰	۰	۰	۰
۹	دهستان گنجه	۸۲	۱۷۲۰	۴۸	۱۴۹	۶۱	۰	۰	۰	۰
۱۰	بخش مرکزی	۱۱۶	۸۴۲	۲۴	۱۰۸	۲۶	۰	۰	۰	۰
۱۱	دهستان حومه	۱۱۶	۸۴۲	۲۴	۱۰۸	۲۶	۰	۰	۰	۰
۱۲	شهرستان شهرکرد	۸۶۷	۱۴۰۹۴	۱۰۶	۲۶۸	۲۵۱	۰	۰	۰	۰
۱۳	بخش کبیر	۸۶	۴۳۸۸	۲۴	۸۵	۶۱	۰	۰	۰	۰
۱۴	دهستان دستگرد	۲۷	۱۸۷۵	۱۸	۶۶	۴۳	۰	۰	۰	۰
۱۵	دهستان قلعه زار	۴۹	۲۵۱۲	۶	۱۶	۱۸	۰	۰	۰	۰
۱۶	بخش مرکزی	۷۸۱	۹۷۰۶	۸۲	۱۸۳	۱۹۲	۰	۰	۰	۰
۱۷	دهستان بن	۱۱۷	۲۱۶۳	۲۰	۴۹	۵۸	۰	۰	۰	۰
۱۸	دهستان حومه	۱۰۵	۲۶۵۴	۲۶	۸۸	۲۷	۰	۰	۰	۰
۱۹	دهستان سامان	۴۶۰	۱۲۱۶	۲	۴	۶۳	۰	۰	۰	۰
۲۰	دهستان لادیز	۴۴	۶۱	۸	۱۳	۴	۰	۰	۰	۰
۲۱	دهستان هفتخان	۵۷	۲۳۲	۱۵	۱۹	۲۲	۰	۰	۰	۰
۲۲	شهرستان نارسان	۴۰۰	۷۳۸	۸	۱۶	۱۱	۰	۰	۰	۰
۲۳	بخش خورانبه	۲۴۲	۴۰۸۹	۴	۹	۲۴	۰	۰	۰	۰
۲۴	دهستان سرازین	۹۹	۱۲۳۸	۰	۰	۰	۰	۰	۰	۰
۲۵	دهستان سیرکان	۴۹	۲۴۹	۰	۰	۰	۰	۰	۰	۰
۲۶	دهستان شکان کزی	۱۲۲	۱۴۶۰	۴	۹	۲۴	۰	۰	۰	۰
۲۷	دهستان خورانبه	۴۰	۵۰۰	۰	۰	۰	۰	۰	۰	۰
۲۸	دهستان خورانبه	۲۲	۱۵۲	۰	۰	۰	۰	۰	۰	۰
۲۹	بخش مرکزی	۵۷	۲۳۲۹	۴	۷	۱۲	۰	۰	۰	۰
۳۰	دهستان جوشکان	۲۱	۱۱۲۲	۲	۲	۲۵	۰	۰	۰	۰
۳۱	دهستان نارسان	۲۶	۱۲۱۷	۲	۴	۴۳	۰	۰	۰	۰
۳۲	شهرستان اردکان	۴۸۶	۱۲۶۶۶	۷۱	۲۳۴	۲۵۵	۱	۱	۱	۱
۳۳	بخش مرکزی	۴۸۶	۱۲۶۶۶	۷۱	۲۳۴	۲۵۵	۱	۱	۱	۱
۳۴	دهستان ناندورز	۸۶	۲۷۵۶	۴۲	۲۵۶	۲۱۱	۱	۱	۱	۱
۳۵	دهستان لاری	۹۰	۴۰۹۷	۱۲	۲۶	۶	۰	۰	۰	۰
۳۶	دهستان اردکان	۲۱۰	۲۳۸۲	۱۷	۲۲	۲۸	۰	۰	۰	۰

جدول پ - تعداد انواع منابع آب گشاده و آب گرم در استان البرز (دانش)

شماره	گشاده			قنات		آب گرم		مجموع	نوع
	تعداد آب گرم	تعداد گشاده	تعداد آب سرد	تعداد آب گرم	تعداد آب سرد	تعداد آب گرم	تعداد آب سرد		
۱	۲	۳	۴	۵	۶	۷	۸	۹	۱۰
۱	۱۲۵۸	۲۶۲۵	۱۸۵۵	۵۹۹	۶۶۵	۵۲۱	۸۰	۱۶۰	۲
۲	۲۲۰	۲۹۰	۲۹۸	۹۸	۱۶۱	۱۲۵	۱۲	۳۹	۱
۳	۱۶۱	۵۸۵	۲۰۰	۲۷	۴۶	۶۶	۲	۷	۰
۴	۹۱	۴۰۸	۱۶۵	۲۹	۲۲	۲۷	۶	۲	۰
۵	۱۶	۴۱	۱۸	۱	۱	۷	۰	۰	۰
۶	۵۱	۱۶۶	۱۷	۷	۱۲	۵۵	۱	۴	۰
۷	۸۲	۱۶۱	۱۶۲	۲۶	۴۶	۲۴	۴	۱۰	۱
۸	۴۲	۹۲	۲۲	۱۵	۲۲	۶	۰	۰	۰
۹	۴۹	۹۸	۱۳۰	۱۱	۱۷	۱۸	۴	۱۰	۱
۱۰	۲۶	۱۴	۲۵	۴۵	۶۶	۲	۲	۱۴	۰
۱۱	۲۶	۱۴	۲۵	۴۵	۶۶	۲	۲	۱۴	۰
۱۲	۴۰۴	۷۱۷	۴۶۹	۴۴۵	۷۵۹	۶۴	۵۰	۱۹	۱
۱۳	۴۵	۱۰۵	۴۱	۴۳	۶۲	۲۱	۴	۳	۱
۱۴	۱۲	۱۴	۱۲	۲۱	۲۱	۱۱	۱	۲	۰
۱۵	۲۲	۲۱	۲۸	۲۲	۲۱	۱۰	۲	۱	۰
۱۶	۲۵۹	۴۱۲	۸۷۳	۴۰۲	۶۶۷	۲۲	۴۶	۱۶	۰
۱۷	۵۰	۱۴۲	۹۹	۶۸	۱۳۰	۷	۱	۵	۰
۱۸	۴۱	۲۶	۵۰	۵۵	۱۴۱	۲۰	۰	۰	۰
۱۹	۲۳۸	۲۷۹	۱۶۵	۲۱۶	۲۴۲	۴۲	۳۳	۳	۰
۲۰	۱۱	۷	۱۲	۲۱	۲۲	۰	۰	۰	۰
۲۱	۹۹	۱۷	۱۵	۲۲	۵۲	۴	۰	۲	۰
۲۲	۲۶۶	۱۰۱۶	۸۱۷	۸	۸	۱۵۶	۶	۵۴	۱
۲۳	۲۲۲	۹۱۶	۷۱۰	۴	۴	۱۲۲	۲	۴۹	۱
۲۴	۹۵	۲۶۵	۲۰۵	۰	۰	۶۶	۰	۳۰	۰
۲۵	۴۵	۱۷۰	۱۲۱	۰	۰	۱۲	۰	۱	۰
۲۶	۱۱۸	۲۲۸	۲۸۵	۲	۲	۲۲	۱	۱۵	۱
۲۷	۲۸	۸۷	۸۴	۱	۱	۱۶	۰	۰	۰
۲۸	۲۷	۱۱۶	۱۵	۰	۰	۳۴	۲	۳	۰
۲۹	۴۲	۱۰۰	۱۰۲	۴	۴	۱۴	۶	۵	۰
۳۰	۲۲	۵۲	۵۰	۲	۲	۸	۵	۱	۰
۳۱	۲۰	۴۸	۵۷	۱	۱	۶	۱	۳	۰
۳۲	۲۳۸	۵۱۲	۲۶۱	۴۸	۶۷	۱۵۶	۸	۵۶	۰
۳۳	۲۱۸	۵۱۲	۲۲۱	۴۸	۶۷	۱۵۶	۸	۵۶	۰
۳۴	۵۲	۱۰۶	۵۰	۱۹	۲۹	۷	۲	۱۴	۰
۳۵	۶۹	۱۶۱	۶۱	۱۴	۱۴	۲۵	۴	۲۱	۰
۳۶	۱۶۶	۲۴۵	۱۱۰	۱۵	۲۴	۱۴	۲	۲۱	۰

جدول ت - تعداد انواع ماشینها و ادوات کشاورزی آبادیهای استان بروجرد

شماره سلسله	نوع ماشینها و ادوات	تعداد ادوات		تعداد انواع ادوات					تعداد ادوات برهه بردار	تعداد ادوات غیر بهره بردار	تعداد ادوات مجموع	تعداد ادوات موتور دار	تعداد ادوات غیر موتور دار	تعداد ادوات موتور دار	تعداد ادوات غیر موتور دار
		کلی	موتور دار	مجموع	موتور دار	غیر موتور دار	موتور دار	غیر موتور دار							
		۱	۲	۳	۴	۵	۶	۷							
۱	ماشین چهارمخار و نیمه شبیلان	۲۲۲۶	۹۴۴	۴۵۸۰۲	۶۷۶	۴۱۷۴	۲۶۱۴	۹۱۷	۲۲۲	۴۲۱	۲۵				
۲	ماشین برنج	۴۷۲	۱۹۷	۱۰۵۷۴	۲۰۷	۱۲۰۲	۸۲۹	۲۱۲	۴۹	۲۰۱	۲۵				
۳	بشقاب ارغوان	۲۲۶	۱۵۱	۶۷۱۸	۸۲	۲۷۰	۲۳۸	۱۰	۲۲	۲۰	۲۰				
۴	ماشین برنجکوه	۱۰۲	۷۲	۴۱۷۱	۴۸	۲۰۶	۱۶۸	۵	۱۸	۱۵	۲۰				
۵	ماشین برنجکوه	۱۲	۱۶	۱۹۷	۱۰	۲۰	۱۸	۰	۲	۰	۲۰				
۶	ماشین برنجکوه	۱۰۲	۶۲	۲۲۵۰	۲۵	۴۴	۲۲	۵	۲	۵	۲۰				
۷	بشقاب گندمان	۱۲۱	۴۰	۲۰۱۲	۴۰	۵۵۶	۲۱۶	۱۰۹	۱۴	۱۱۷	۲۵				
۸	ماشین چغندر	۴۸	۲۱	۱۲۹۲	۲۱	۱۱۰	۶۴	۲۱	۴	۲۱	۲۰				
۹	ماشین گندمان	۸۲	۱۶	۱۲۷۰	۱۶	۴۴۶	۲۵۲	۸۸	۱۰	۲۶	۲۵				
۱۰	بشقاب مرکزی	۱۱۶	۶	۸۴۲	۸۴	۴۷۶	۲۰۵	۶۴	۱۲	۶۴	۲۵				
۱۱	ماشین حومه	۱۱۶	۶	۸۴۲	۸۴	۴۷۶	۲۰۵	۶۴	۱۲	۶۴	۲۵				
۱۲	ماشین مفرغ	۸۶۷	۱۲۲	۱۴۰۹۴	۱۸۱	۱۴۸۱	۱۰۲۴	۱۱۱	۱۲۴	۱۱۱	۲۵				
۱۳	بشقاب آبیاری	۸۶	۲۵	۴۲۸۸	۴۵	۴۷۵	۴۰۱	۴۹	۲۰	۱۳	۲۵				
۱۴	ماشین دستار	۲۲	۱۱	۱۸۷۵	۲۶	۲۱۷	۱۶۸	۲۶	۱۱	۷	۲۵				
۱۵	ماشین طنابزار	۴۶	۱۴	۲۵۱۲	۱۶	۲۵۸	۲۲۳	۱۵	۴	۶	۲۵				
۱۶	بشقاب مرکزی	۷۸۱	۹۸	۹۷۰۶	۱۲۶	۱۰۰۶	۶۲۳	۱۷۱	۱۱۴	۹۸	۲۵				
۱۷	ماشین برنج	۱۱۷	۶۵	۲۱۶۲	۷۸	۲۲۰	۱۷۸	۲۲	۱۲	۲	۲۴				
۱۸	ماشین حومه	۱۰۵	۲۹	۲۶۵۴	۳۱	۵۷۸	۲۴۰	۱۱۴	۷۷	۴۷	۲۰				
۱۹	ماشین سامان	۴۶۰	۱۸	۲۱۲۶	۲۵	۲۲	۴۸	۶	۱	۱۷	۲۵				
۲۰	ماشین چغندر	۴۲	۷	۱۱	۱۲	۱۹	۱۱	۱۱	۰	۵	۲۵				
۲۱	ماشین گندمان	۵۷	۶	۷۴۲	۱۰	۱۱۷	۴۶	۲۵	۲۰	۲۶	۲۵				
۲۲	ماشین مفرغ	۴۰۰	۲۹۸	۷۴۲۸	۱۰۱	۴۲۶	۲۵۵	۱۲۹	۱۶	۲۶	۲۵				
۲۳	بشقاب نورانی	۲۴۲	۲۸۱	۴۰۸۹	۸۱	۱۲۴	۱۲۰	۱۰	۴	۰	۲۵				
۲۴	ماشین برنجکوه	۶۹	۶۲	۱۲۲۸	۶	۰	۵	۰	۱	۰	۱۰				
۲۵	ماشین برنجکوه	۴۹	۲۲	۲۴۹	۸	۱۲	۱۱	۰	۰	۰	۱۱				
۲۶	ماشین شنگه قرمز	۱۲۲	۶۲	۱۲۶۰	۴۲	۷۷	۶۶	۶	۰	۰	۲۵				
۲۷	ماشین دو آب	۴۰	۲۵	۵۰۰	۱۲	۱۲	۱۴	۰	۲	۰	۱۰				
۲۸	ماشین شورانی	۲۲	۲۸	۶۵۲	۱۲	۲۲	۲۴	۲	۰	۰	۲۰				
۲۹	بشقاب مرکزی	۵۷	۱۷	۲۲۴۹	۲۰	۲۹۲	۱۲۵	۱۱۹	۱۲	۲۶	۲۰				
۳۰	ماشین چغندر	۲۱	۶	۱۱۲۲	۱۰	۱۵۵	۶۵	۲۲	۵	۲۲	۲۰				
۳۱	ماشین مفرغ	۴۶	۱۱	۲۲۱۷	۱۰	۱۰۲	۲۰	۵۷	۷	۱۲	۲۰				
۳۲	ماشین برنجکوه	۴۸۶	۲۲۶	۱۲۶۶۶	۱۸۷	۶۶۵	۵۰۶	۲۶۲	۲۲	۲۲	۲۵				
۳۳	بشقاب مرکزی	۴۸۶	۲۲۶	۱۲۶۶۶	۱۸۷	۶۶۵	۵۰۶	۲۶۲	۲۲	۲۲	۲۵				
۳۴	ماشین خان مفرغ	۸۶	۴۶	۱۷۵۶	۴۱	۴۰۲	۱۸۷	۱۲۵	۱۵	۲۵	۲۰				
۳۵	ماشین ولاد	۶۰	۶۵	۲۰۹۲	۴۴	۱۹۶	۱۱۲	۱۲	۱	۲۲	۲۵				
۳۶	ماشین مفرغ	۲۱۰	۲۱۵	۷۸۴۲	۱۰۲	۲۶۷	۲۰۶	۱۲۹	۷	۱۵	۲۵				

جدول ششم - تعداد دام بارکش مولی، دام گاو و گاو نر، خاویز و دودگر گاو در استان اردبیل استان بر حسب شهرستان

شماره	نوع و گاوهای	دام بارکش مولی				تعداد گاو		تقسیمات حسب جنس	شماره
		تعداد آردی		تعداد آب		تعداد آب	تعداد آب		
		تعداد آردی	تعداد آب	تعداد آردی	تعداد آب				
۱	۲	۳	۴	۵	۶	۷	۸	۹	
۱	استان چهارمحال و بختیاری	۲۲۲۶	۶۶۴	۱۶۵	۵۷۹	۵۴۴	۶۲۷۷	۸۶۸	۲۹۸۲۷
۲	شهرستان بروجرد	۴۷۲	۱۶۷	۷۷	۱۸۴	۱۸۲	۲۲۹۱	۲۱۸	۶۰۶۴
۳	بخش اردل	۲۲۶	۱۵۱	۱۲	۲۴	۱۶۸	۲۶۵۴	۱۶۴	۱۹۸۱
۴	دهستان پورنگ	۱۰۲	۷۲	۵	۱۲	۶۵	۱۴۲۶	۷۲	۲۶۱۸
۵	دهستان قرستان	۲۲	۱۶	۵	۶	۱۵	۱۶۵	۱۱	۳۲
۶	دهستان میانکوه	۱۰۲	۶۲	۲	۲	۸۸	۲۰۲۲	۸۱	۱۲۷۶
۷	بخش کندمان	۱۲۱	۴۰	۱۲	۱۵۵	۱۲	۱۲۲	۲۸	۱۲۳۵
۸	دهستان دلیخوار	۴۸	۲۱	۵	۲۶	۶	۱۰۸	۱۹	۶۰۲
۹	دهستان کندمان	۸۲	۱۹	۸	۷۹	۲	۱۴	۱۹	۸۷۲
۱۰	بخش مرکزی	۱۱۶	۶	۲	۵	۲	۶	۱۶	۲۴۸
۱۱	دهستان حومه	۱۱۶	۶	۲	۵	۲	۶	۱۶	۲۴۸
۱۲	شهرستان لهریزد	۸۶۷	۳۲۲	۲۵	۱۱۲	۲۵	۷۷	۱۴۳	۲۱۱۴
۱۳	بخش کیمار	۸۶	۲۵	۱۲	۵۱	۶	۱۲	۴۹	۲۷۶۴
۱۴	دهستان دستگرد	۲۷	۱۱	۶	۱۱	۴	۷	۲۷	۲۱۰۳
۱۵	دهستان قلعهزار	۴۹	۱۴	۶	۴۰	۲	۶	۲۲	۱۶۶۱
۱۶	بخش مرکزی	۲۸۱	۶۸	۲۲	۶۶	۱۹	۶۴	۶۴	۵۲۵۰
۱۷	دهستان بن	۱۱۷	۲۵	۶	۱۵	۵	۱۴	۱۹	۱۷۵۱
۱۸	دهستان حومه	۱۰۵	۲۹	۷	۲۷	۶	۲۶	۲۱	۱۲۶۲
۱۹	دهستان سامان	۱۶۰	۲۸	۲	۲	۰	۰	۲۱	۸۲۵
۲۰	دهستان لهریز	۴۲	۷	۴	۴	۶	۷	۱۸	۱۰۶
۲۱	دهستان قلعهچیان	۵۲	۹	۴	۸	۲	۴	۵	۲۹۵
۲۲	شهرستان نارسان	۴۰۰	۲۹۸	۴۲	۱۲۶	۱۸۹	۱۵۴۰	۱۷۱	۱۸۲۲
۲۳	بخش شوراب	۲۴۲	۲۸۱	۲۱	۸۴	۱۷۲	۱۵۰۲	۱۴۶	۱۱۶۴
۲۴	دهستان سارنگ	۹۹	۹۲	۱۲	۴۶	۸۸	۵۸۰	۴۴	۲۹۸
۲۵	دهستان بروجرد	۴۹	۲۳	۱	۱	۸	۲۶	۱۱	۱۸
۲۶	دهستان تنگ - ازن	۱۲۲	۹۲	۱۵	۲۲	۴۲	۲۰۶	۷۱	۶۵۱
۲۷	دهستان شوراب	۴۰	۳۵	۰	۰	۰	۲۲۲	۷	۱۵
۲۸	دهستان شوراب	۲۱	۲۸	۲	۵	۶	۵۴	۱۳	۸۲
۲۹	بخش مرکزی	۵۲	۱۷	۱۱	۴۲	۱۲	۲۸	۲۵	۶۶۸
۳۰	دهستان جوندان	۲۱	۶	۷	۱۵	۶	۱۲	۱۴	۲۸۱
۳۱	دهستان نارسان	۲۶	۱۱	۴	۲۷	۶	۲۶	۱۱	۲۸۷
۳۲	شهرستان لردگان	۴۸۶	۲۲۶	۶۱	۱۵۲	۱۴۸	۹۶۹	۲۲۶	۱۲۸۲۷
۳۳	بخش مرکزی	۴۸۶	۲۲۶	۶۱	۱۵۲	۱۴۸	۹۶۹	۲۲۶	۱۲۸۲۷
۳۴	دهستان خان میرزا	۸۶	۴۶	۲	۲	۸	۳۵	۴۲	۱۱۶۰
۳۵	دهستان لار	۹۰	۶۵	۲۱	۶۹	۲۱	۸۶	۶۴	۲۶۶۷
۳۶	دهستان لردگان	۲۱۰	۲۱۵	۲۷	۸۰	۱۰۹	۸۴۸	۲۲۶	۸۶۷۰

جدول ششم - تعداد دام بارگش سوزاری، دام نمرودگاو و گاو تراد خاری در مرگه ابدیه ای استان بر حسب پستان (دنیال)

شماره	دام نمرودگاو								شماره	
	گاو تراد خاری				گاو					
	شماره	شماره	شماره	شماره	شماره	شماره	شماره	شماره		
۱۰	۱۹	۱۸	۱۷	۱۶	۱۵	۱۴	۱۳	۱۲	۱۱	
۲۰۲۵۲	۲۷۲	۵۵۰۴	۱۰۶	۲۱	۱	.	.	۱۱۲۱۰	۵۵۴	۱
۱۵۱۲	۵۴	۲۵۶	۱۶	۴۲۹	۱۵۵	۲
۵۲۱	۱۹	۴۵	۴	۴۷۵	۱۵۰	۳
۵۱۴	۱۶	۴۲	۲	۲۵۶	۶۲	۴
۱	۱	۲	۲	۲۷	۴	۵
۶	۲	۲۰۹۰	۲۹	۶
۸۳۰	۲۷	۱۱۵	۸	۷۸	۵	۷
۲۷۵	۱۱	۱۰	۱	۲	۸
۴۶۶	۱۶	۱۰۰	۷	۷۵	۳	۹
۱۴۲	۸	۹۶	۴	۱۰
۱۴۲	۸	۹۶	۴	۱۱
۱۲۲۰۴	۲۴	۲۹۹۵	۴۲	۵۷۶	۱۲	۱۲
۴۵۴۴	۱۶	۸۵۲	۱۲	۸۸	۴	۱۳
۲۶۶۰	۸	۱۸۷	۶	۸۸	۴	۱۴
۱۵۵۴	۱۱	۶۶۶	۶	۱۵
۸۷۶۰	۵۵	۲۱۴۲	۲۰	۴۸۸	۱۲	۱۶
۱۶۲۲	۱۵	۲۵۵	۷	۸۵	۴	۱۷
۵۶۵۲	۲۱	۲۴۶۲	۱۰	۷۰	۵	۱۸
۴۶۰	۱۲	۲۴	۸	۲۳۰	۳	۱۹
۶۶۶	۶	۲۵۰	۵	۲	۱	۲۰
۴۷۲۷	۸۷	۱۰۹۸	۲۲	۱۲۴۸	۱۲۲	۲۱
۶۶۶	۲۲	۱۰۷	۱۲	۹۴۹	۱۲۲	۲۲
.	۲۷۰	۳۰	۲۳
۵۰	۱۲	۱۶	۲	۸۰	۱۹	۲۴
۳۶۱	۴۶	۲۶	۶	۶۲۹	۵۱	۲۵
۵۵	۲	۵	۲	۵۷	۱۲	۲۶
۲۰۲	۱۲	۵۰	۱	۱۱۲	۱۱	۲۸
۴۰۵۸	۱۴	۹۶۱	۱۱	۶۲۹	۶	۲۹
۲۴۰۸	۷	۴۹۷	۶	۳۰	۲	۳۰
۱۶۵۰	۷	۳۶۴	۵	۳۷۹	۶	۳۱
۸۰۹	۵۷	۱۵۵	۲۵	۲۱	۱	.	.	۴۵۶	۲۴۶	۳۲
۸۰۹	۵۷	۱۵۵	۲۵	۲۱	۱	.	.	۴۵۶	۲۴۶	۳۳
۵۰۷	۲۶	۲۴	۱۰	۲۱	۱	.	.	۱۲۲	۱۰	۳۴
۱۶	۸	۸	۴	۱۱۵۴	۵۷	۳۵
۲۸۶	۲۲	۷۲	۱۱	۲۲۸۵	۱۸۲	۳۶

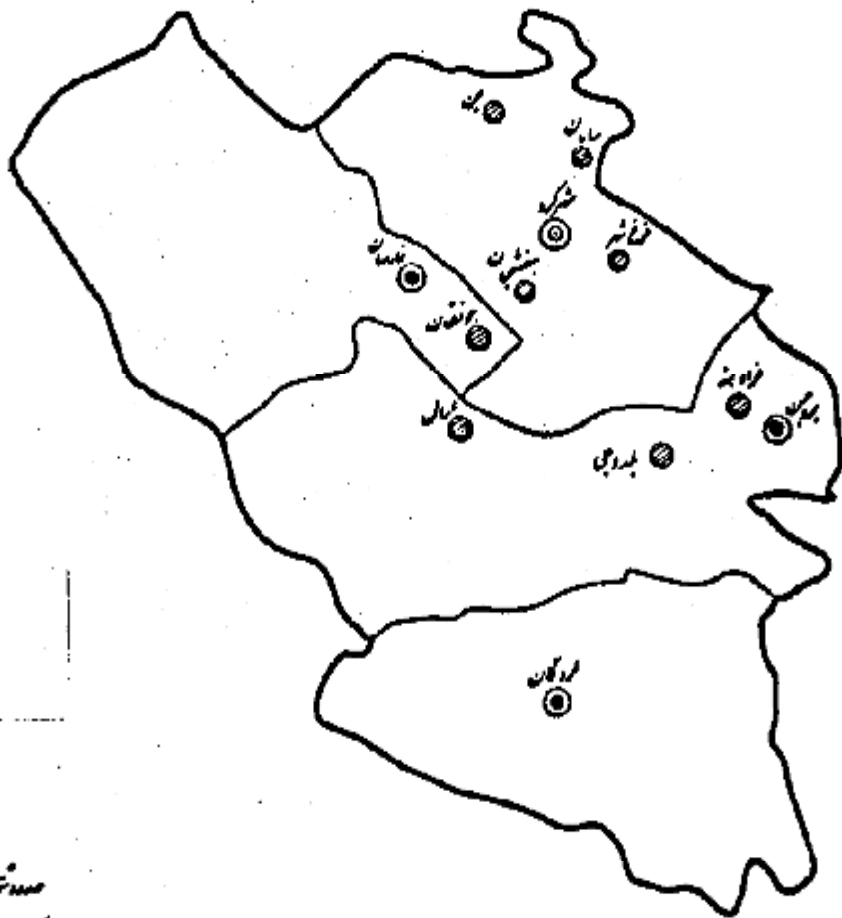
جدول ۳ - تعداد آلودگی‌های دریایی از امکانات نامشماره و ... بر حسب استان در استان (دینار)

شماره سطر	شرکت خاوه	شرکت خاوه	شرکت خاوه	شرکت خاوه	شرکت خاوه	شرکت خاوه	شرکت خاوه	شرکت خاوه	شرکت خاوه	شرکت خاوه	شرکت خاوه	شرکت خاوه	شرکت خاوه	شرکت خاوه
۱۰	۱۱	۱۲	۱۳	۱۴	۱۵	۱۶	۱۷	۱۸	۱۹	۲۰	۲۱	۲۲	۲۳	۲۴
۱	۱۸۹	۶	۲۵	۰	۱۵۷	۲۰۲	۱۱	۵۷	۲۶	۸	۲۲	۰	۰	۱۱
۲	۵۲	۲	۱۶	۰	۲۶	۸۵	۴	۱۵	۸	۵	۵	۰	۰	۱
۳	۴۴	۲	۱۴	۰	۱۴	۵۵	۴	۹	۴	۴	۲	۰	۰	۱
۴	۲۲	۱	۹	۰	۸	۲۶	۱	۶	۲	۲	۲	۰	۰	۱
۵	۲	۱	۲	۰	۲	۲	۲	۲	۲	۲	۲	۰	۰	۱
۶	۵	۰	۲	۰	۱۶	۱۶	۰	۵	۰	۴	۱	۰	۰	۰
۷	۲	۰	۲	۰	۱۰	۱۰	۰	۲	۰	۱	۱	۰	۰	۰
۸	۲	۰	۰	۰	۱۲	۱۲	۰	۲	۰	۲	۲	۰	۰	۰
۹	۲	۰	۰	۰	۲	۲	۰	۱	۰	۰	۱	۰	۰	۰
۱۰	۲	۰	۰	۰	۲	۲	۰	۱	۰	۰	۱	۰	۰	۰
۱۱	۲	۰	۰	۰	۲	۲	۰	۱	۰	۰	۱	۰	۰	۰
۱۲	۵۶	۴	۰	۰	۴۵	۷۱	۵	۲۴	۱۲	۲	۱۲	۰	۰	۷
۱۳	۱۸	۱	۰	۰	۱۲	۱۹	۲	۹	۶	۲	۸	۰	۰	۲
۱۴	۹	۱	۰	۰	۸	۱۰	۰	۶	۱	۴	۴	۰	۰	۲
۱۵	۶	۰	۰	۰	۴	۶	۰	۲	۲	۱	۴	۰	۰	۰
۱۶	۲۸	۲	۰	۰	۲۲	۵۲	۲	۱۵	۷	۰	۵	۰	۰	۵
۱۷	۹	۲	۰	۰	۸	۱۴	۱	۵	۲	۰	۲	۰	۰	۲
۱۸	۱۵	۱	۰	۰	۱۴	۱۴	۰	۴	۲	۰	۱	۰	۰	۲
۱۹	۱۱	۰	۰	۰	۱۱	۱۸	۱	۲	۱	۰	۱	۰	۰	۱
۲۰	۰	۰	۰	۰	۰	۰	۰	۰	۰	۰	۰	۰	۰	۰
۲۱	۲	۰	۰	۰	۵	۶	۱	۲	۲	۰	۱	۰	۰	۲
۲۲	۴۲	۰	۱۲	۰	۲۱	۶۱	۱	۳	۳	۱	۱	۰	۰	۲
۲۳	۲۲	۰	۱۲	۰	۱۵	۴۸	۱	۱	۱	۱	۱	۰	۰	۲
۲۴	۱۰	۰	۲	۰	۵	۲	۰	۰	۰	۰	۰	۰	۰	۱
۲۵	۴	۰	۱	۰	۰	۵	۰	۰	۰	۰	۰	۰	۰	۱
۲۶	۱۰	۰	۴	۰	۷	۲۲	۰	۰	۰	۰	۰	۰	۰	۱
۲۷	۲	۰	۲	۰	۱	۶	۰	۰	۰	۰	۰	۰	۰	۱
۲۸	۷	۰	۲	۰	۲	۱۲	۱	۱	۱	۱	۱	۰	۰	۱
۲۹	۹	۰	۰	۰	۹	۱۲	۰	۲	۲	۱	۱	۰	۰	۱
۳۰	۴	۰	۰	۰	۴	۵	۰	۰	۰	۰	۰	۰	۰	۱
۳۱	۵	۰	۰	۰	۵	۸	۰	۲	۱	۱	۱	۰	۰	۱
۳۲	۲۹	۰	۶	۰	۵۲	۸۶	۱	۱۵	۷	۰	۴	۰	۰	۰
۳۳	۲۹	۰	۶	۰	۵۲	۸۶	۱	۱۵	۷	۰	۴	۰	۰	۰
۳۴	۱۱	۰	۰	۰	۱۲	۱۲	۰	۸	۲	۰	۲	۰	۰	۰
۳۵	۴	۰	۰	۰	۱۴	۲۴	۱	۴	۰	۰	۰	۰	۰	۰
۳۶	۱۶	۰	۶	۰	۲۶	۴۵	۰	۲	۰	۰	۰	۰	۰	۰

نقشه استان چهارمحال بختیاری پنجگانه شهرستان نقاد شهری

سرشاری عمومی کشاورزی ۱۳۲۷

کتابخانه مرکز آمار ایران
 شماره ... ۱۰۵۴ ...



مرکز آمار ایران
 مسم

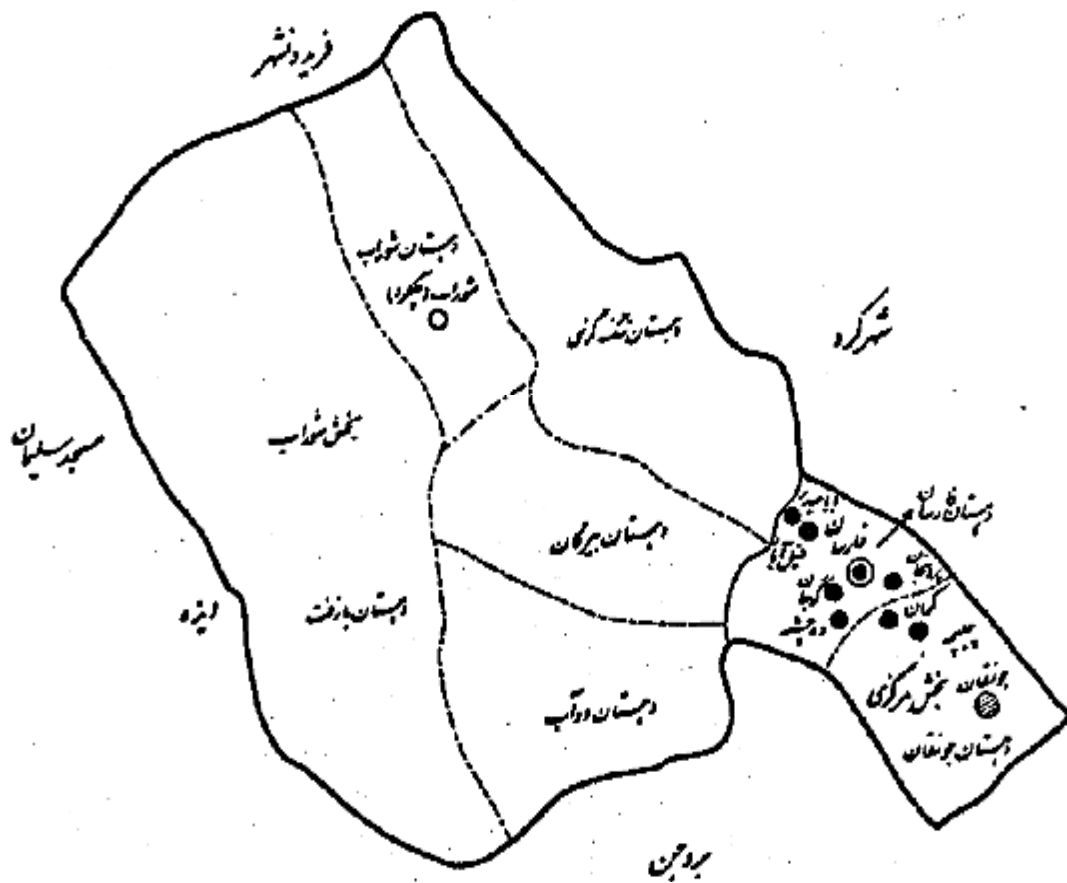
- مرکز استان
- مرکز شهرستان
- نقاشی



مقیاس ۱:۵۰۰۰۰
 کیلومتر

نقشه شهرستان فارسان به تفکیک بخش و دهستان

مردمانی عمومی کشاورزی ۱۳۲۷




مقیاس نمری

کیلومتر

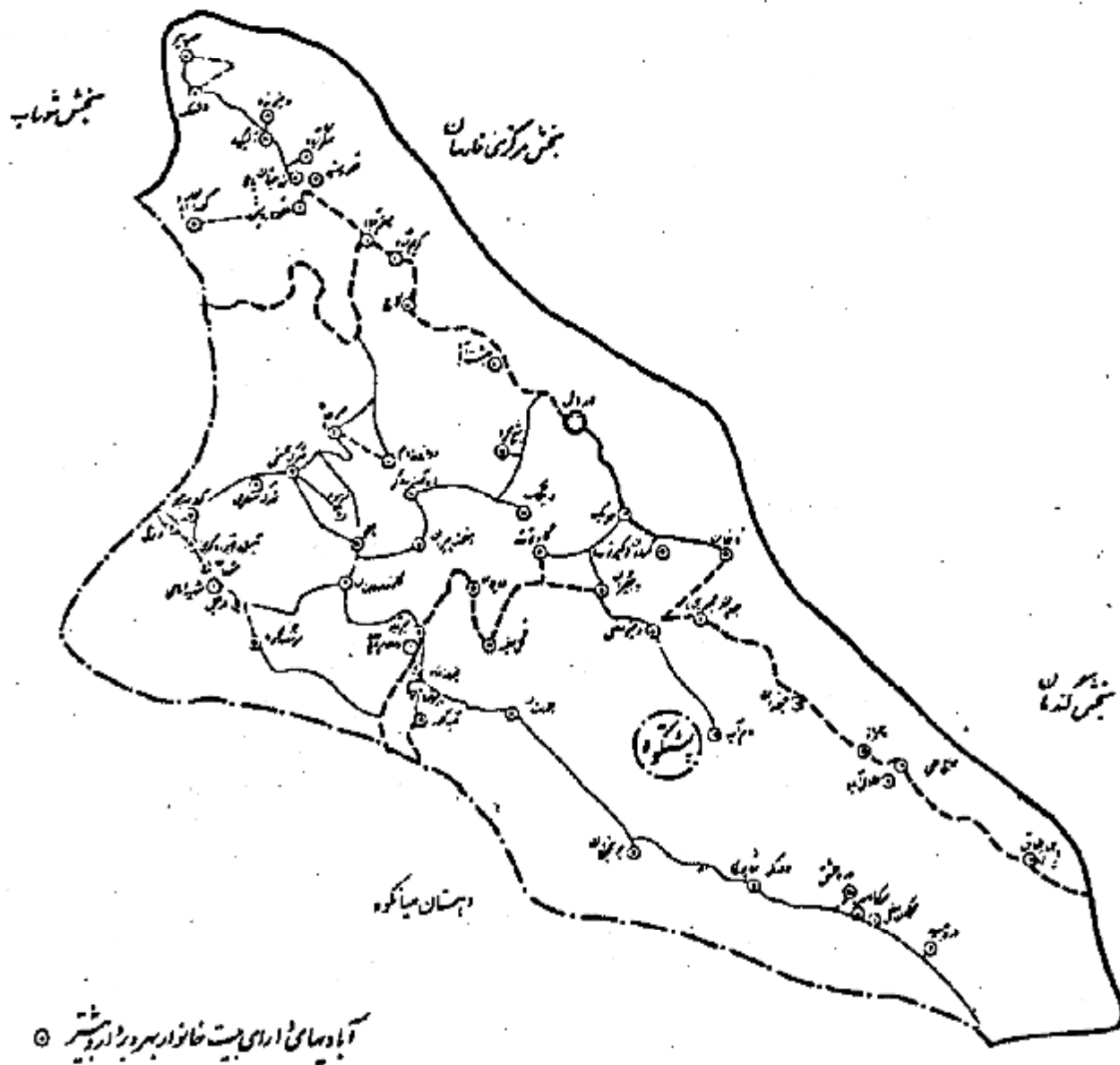
نقشه شهرستان اردکان به تفکیک بخش و دهستان

سرشماری عمومی کشاورزی ۱۳۶۷



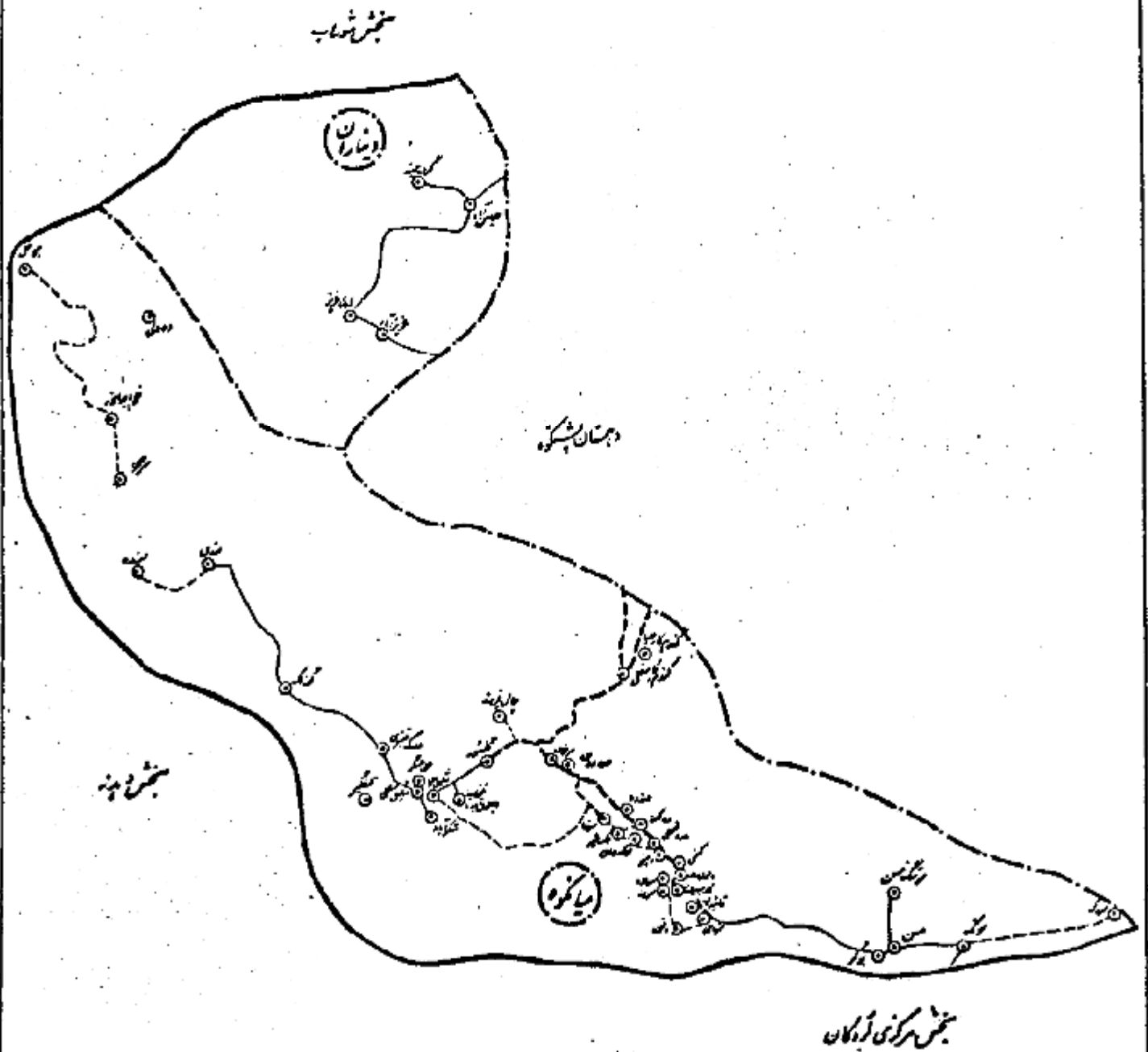
نقشه روستایی دهستان پیشکوه بخش اردل شهرستان بروجرد استان چهارمحال و بختیاری

سرشماری عمومی کشاورزی ۱۳۶۷

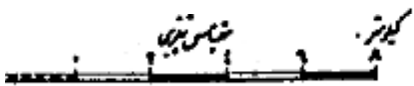
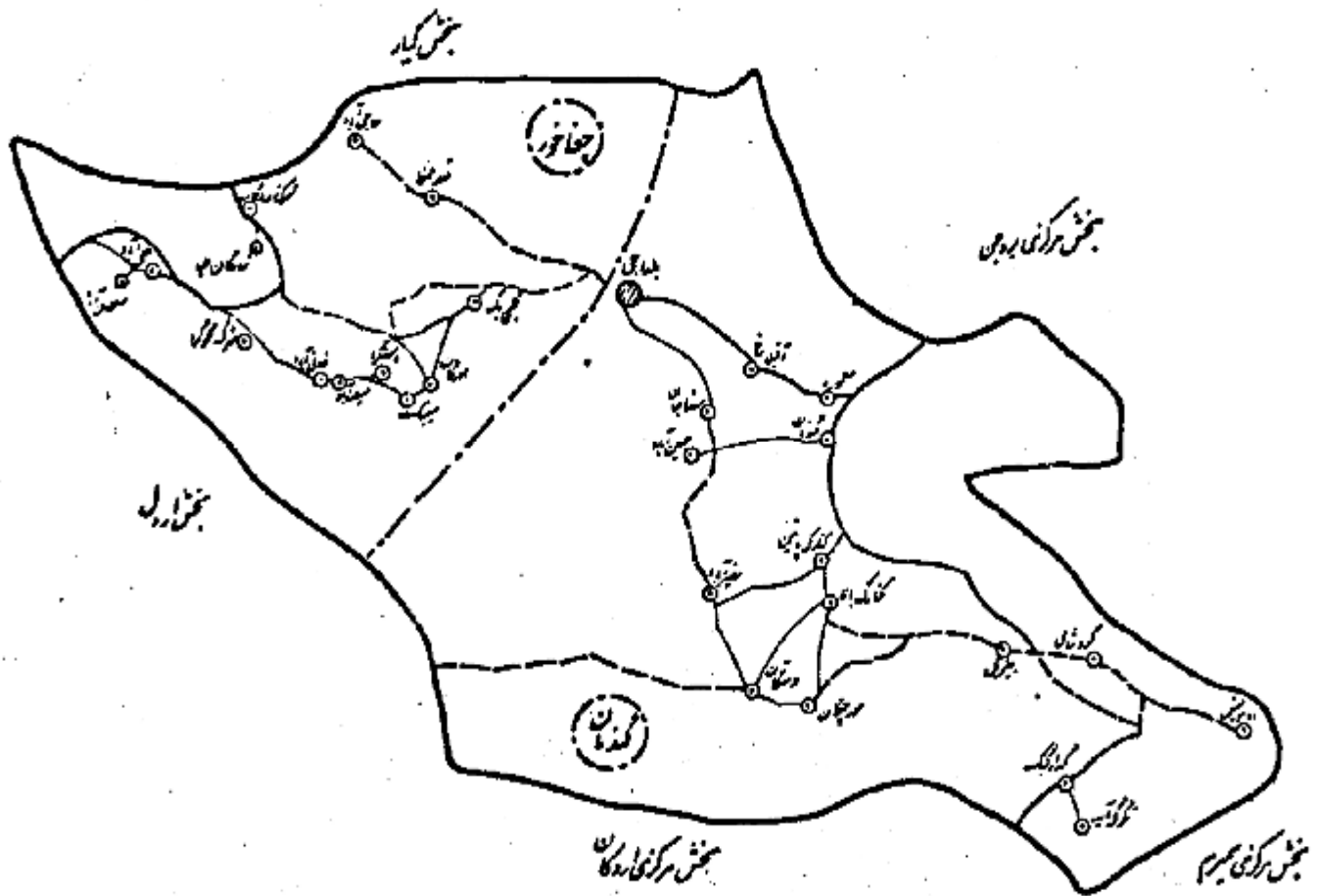


نقشه روستایی دهستانهای دیناران، میانکوه، بخش رودل شهرستان بروجرد استان چهارمحال و بختیاری

شماره پلوی کشادری ۱۳۶۷

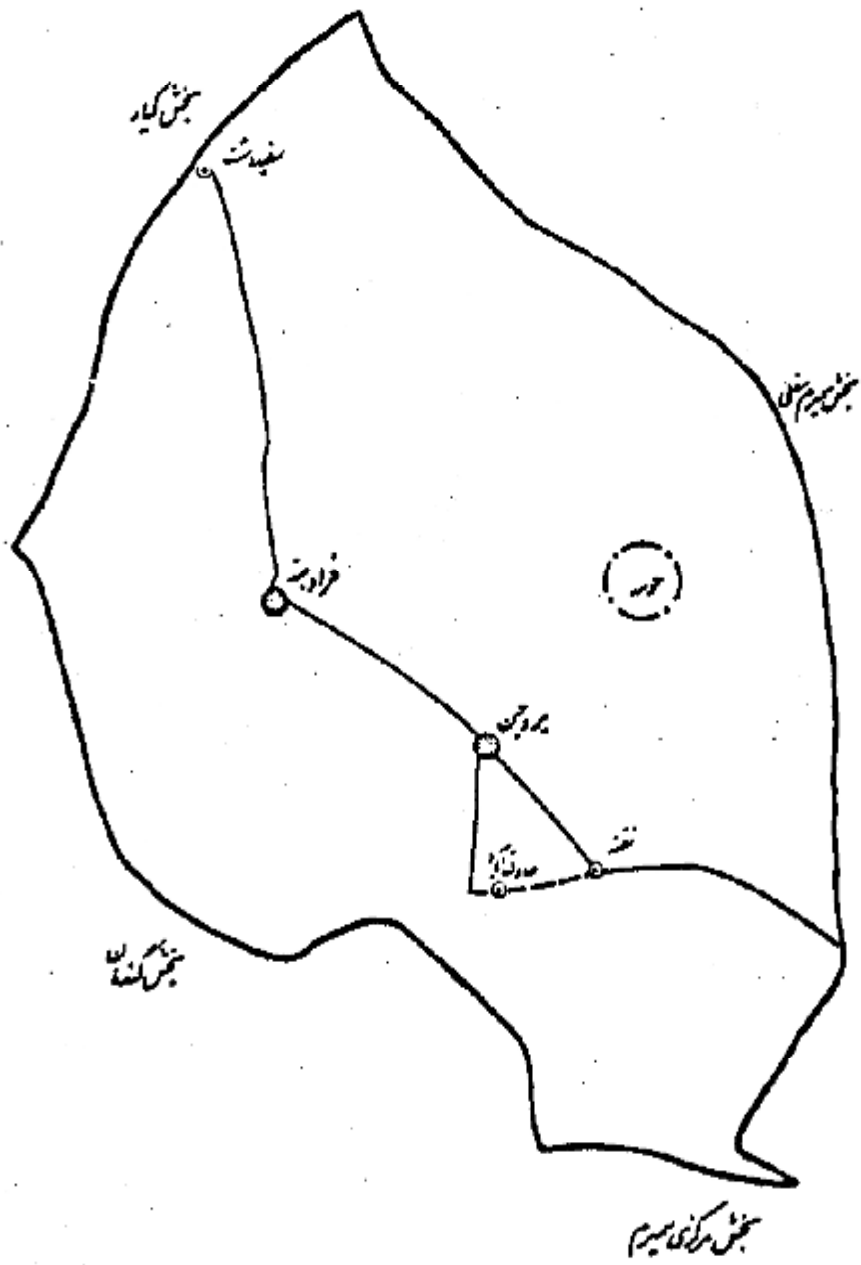


نقشه روستایی بخش گسندان شهرستان بروجرد در استان چهارمحال و بختیاری
 بهمنامه سرشماری ۱۳۶۷



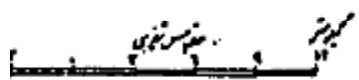
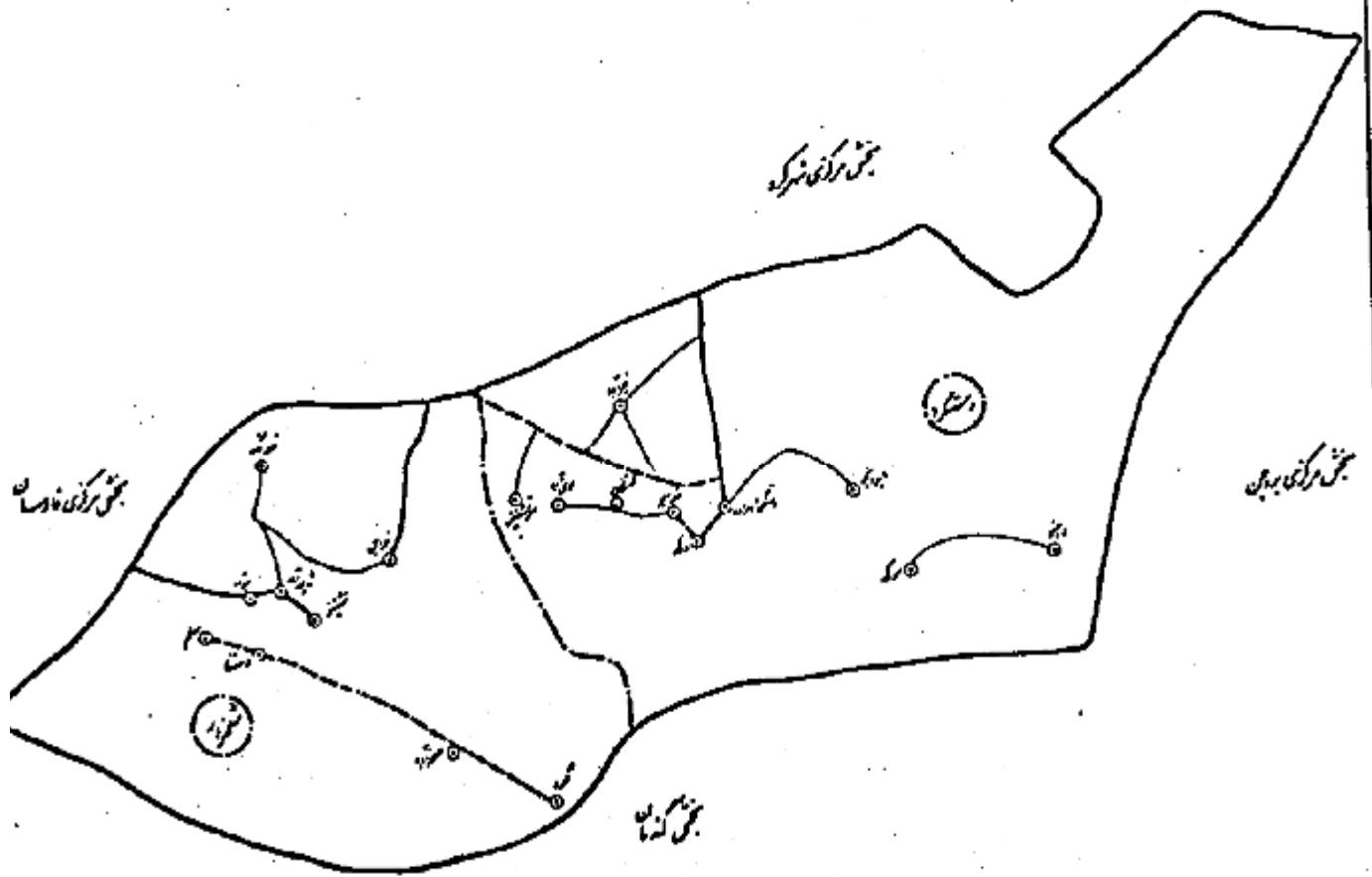
نقشه روستای بخش مرکزی شهرستان بروجن از استان چهارمحال و بختیار

سرشماری مری کشاندی ۱۳۶۷



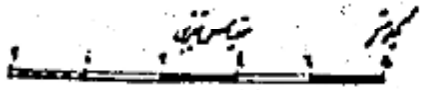
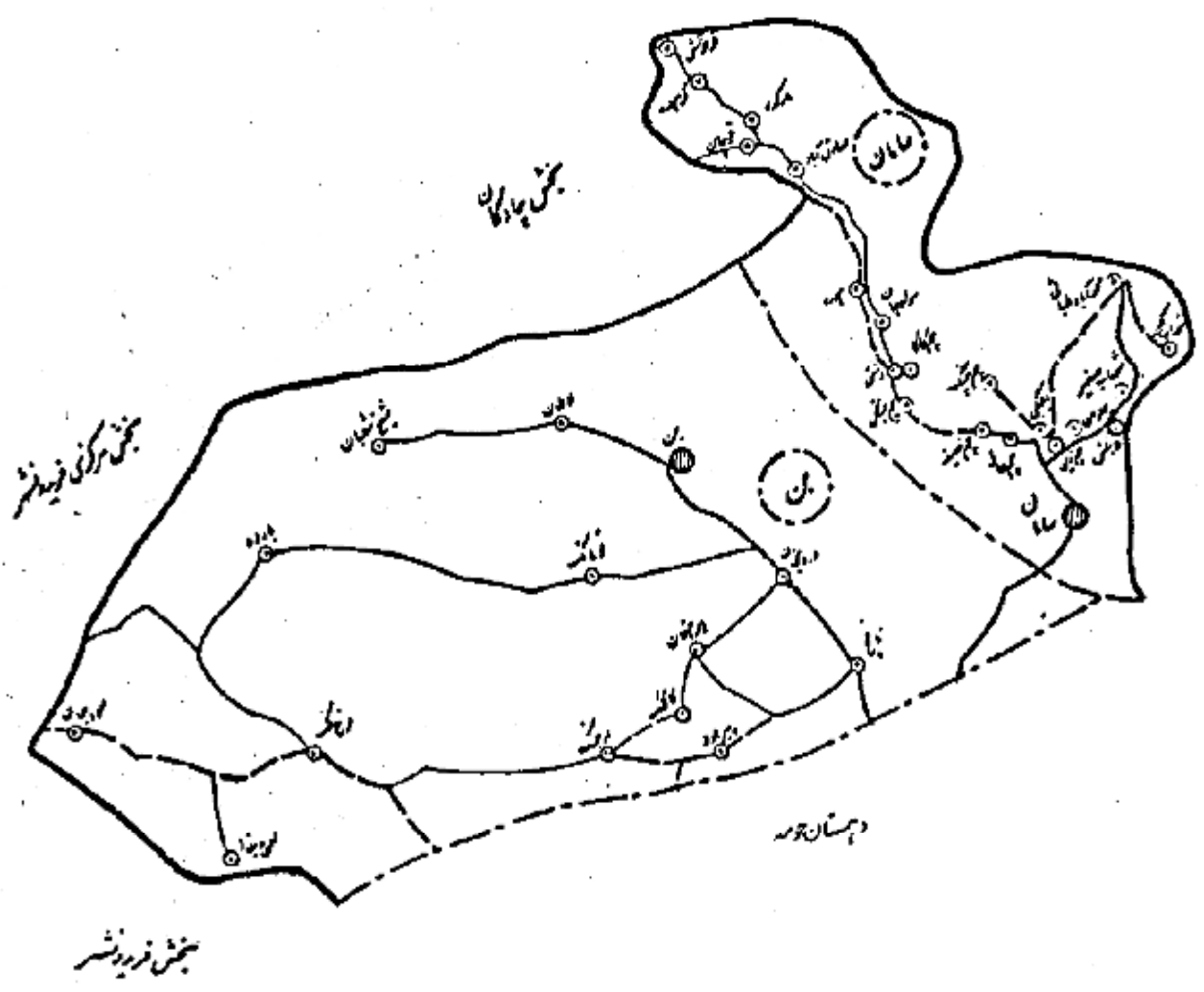
مقیاس پرتوی
کیلومتر

نقشه شمالی بخش کبیر شهرستان شهرکرد از شهرستان چهارمحال و بختیاری
 مرزهای عمومی کشوری ۱۳۲۷

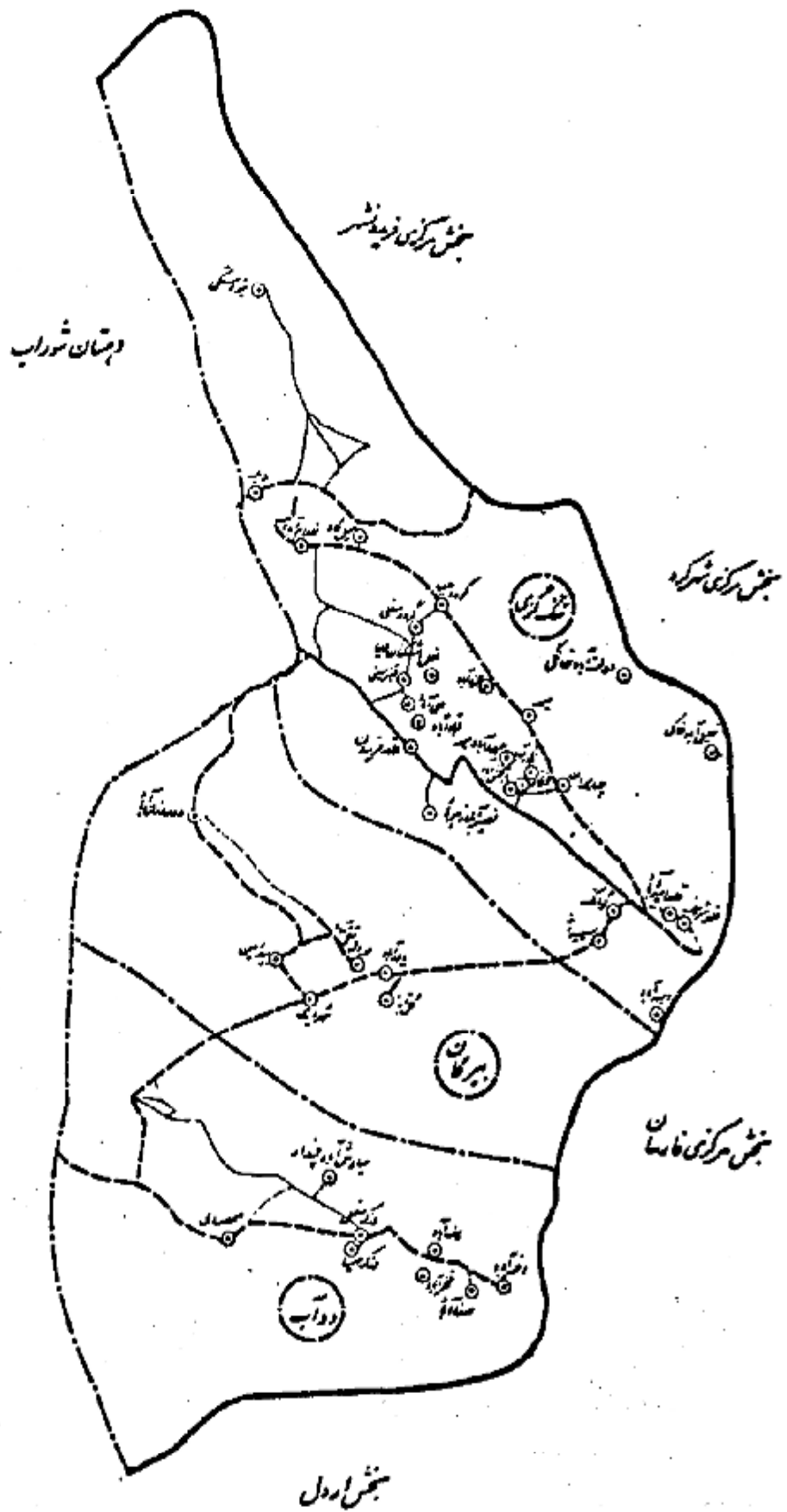


نقشه روستایی دهستانهای سامان، بخش مرکزی شهرستان گنبدکاوین

شماره ملی کتابخانه ۱۳۶۲



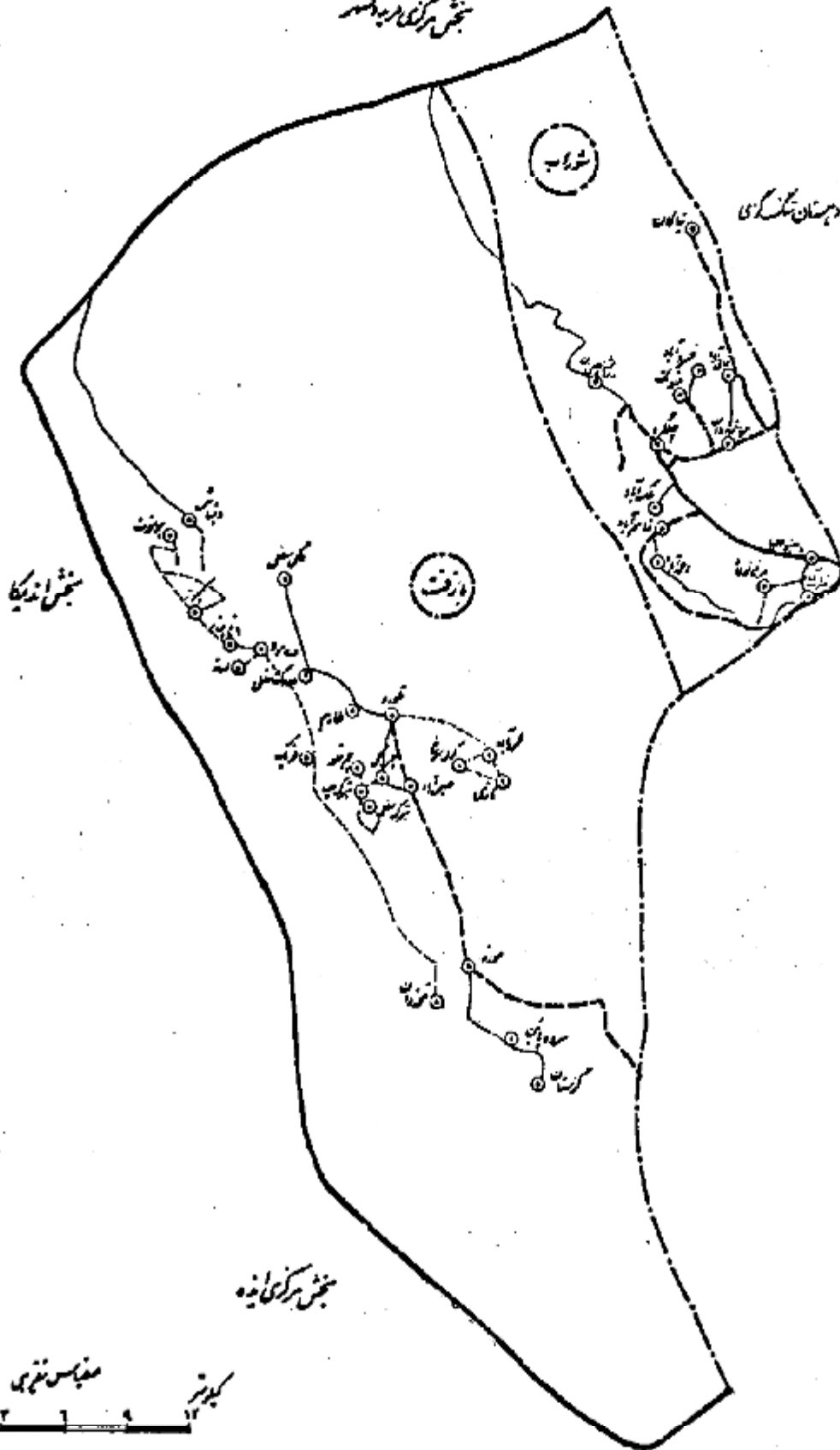
نقشه روستای دهستانهای سنگ گزی، بیدکان، دوآب بخش شوراب شهرستان فارس از استان چهارمحال و بختیاری
 شماری عمومی کنونی ۱۳۶۷



نقشه روستایی دهستانهای شوراب، بازرفت بخش شوراب شهرستان فارس استان چهارمحال و بختیاری

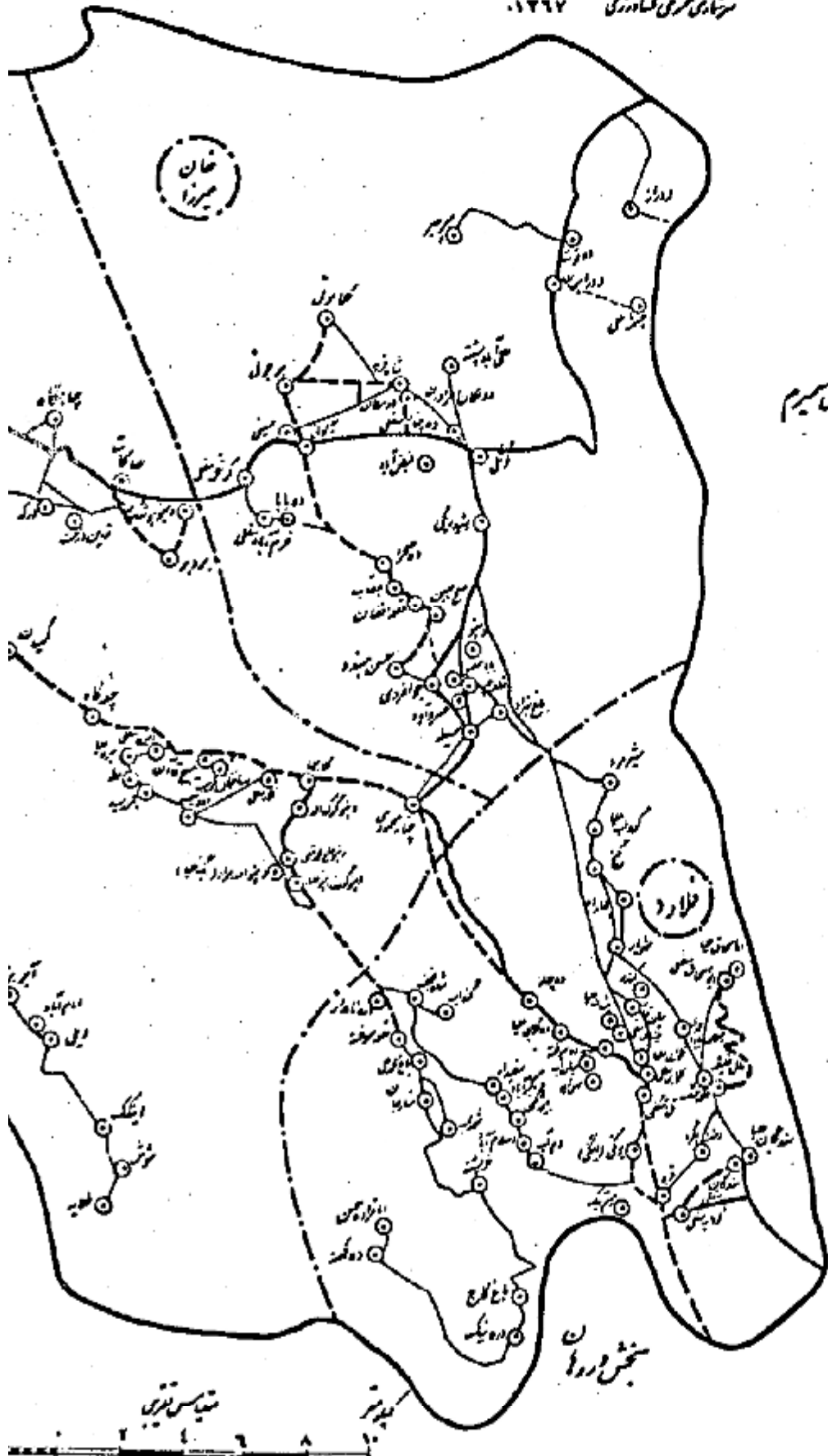
سرشماری ملی کشاورزی ۱۳۶۷

بخش مرکزی زاهد



نقشه روستایی بخش مرکزی شهرستان لردگان از استان چهارمحال و بختیاری

سرشماری عمومی کشاورزی ۱۳۶۷



بخش مرکزی سریم

بخش مرکزی لردگان

راههای اتصال نقشه

۱	۲
---	---

جداول

جدول ۱ - تعداد خانوار، منابع آب کشاورزی، ماشینهای کشاورزی و برخی دیگر از اطلاعات آبادیهای شهرستان:

۲	بروجن
۲۴	شهرکرد
۶۲	فارسان
۸۲	لردگان

جدول ۲ - تاسیسات، تسهیلات وامکانات موجود در آبادیهای شهرستان:

۱۰۴	بروجن
۱۱۴	شهرکرد
۱۲۲	فارسان
۱۳۲	لردگان

شماره ردیف آبادی	آبادی	کده آبادی	تعداد خانوار بهره‌بردار	منابع آب کشاورزی													
				چاه عمیق		چاه نیم عمیق		چاه آرتیزان		تعداد چشمه		تعداد	تعداد	تعداد	تعداد		
				تعداد	متوسط عمق	تعداد	متوسط عمق	تعداد	متوسط عمق	تعداد	متوسط عمق					تعداد	متوسط عمق
۱۷	۱۶	۱۵	۱۴	۱۳	۱۲	۱۱	۱۰	۹	۸	۷	۶	۵	۴	۳	۲	۱	
																	برخشاوردل
																	دهستان پشتکوه
۱			۲											۲۱۰۸۱۰	۲		ابیداد
۲			۴۴			۲								۲۱۰۸۱۱	۴		ابیرده
۳			۲۷			۱								۲۱۰۸۱۲	۱		ابیلور
۴			۴۲			۲								۲۱۰۸۱۳	۲		ارجل
۵			۲۵			۵								۲۱۰۹۱۱	۵		اسلام آباد
۶			۳۳			۲								۲۱۰۸۱۵	۲		السیکوه
۷			۸۲			۲۰				۶	۱۴			۲۱۰۸۱۶	۲۰		بهاچکیران
۸						۲								۲۱۰۸۱۷	۲		بهاچکیران
۹						۲								۲۱۰۸۱۸	۲		بهاچکیران
۱۰			۱۸			۱								۲۱۰۸۱۹	۱		برالد
۱۱						۲								۲۱۰۸۲۰	۲		بردموردان
۱۲			۵۶			۲								۲۱۰۸۲۱	۲		بیرشولستان
۱۳						۱								۲۱۰۸۲۲	۱		بیرشولستان
۱۴						۲								۲۱۰۸۲۳	۲		بیرشولستان
۱۵			۴۸			۲								۲۱۰۸۲۴	۲		بهرشت آباد
۱۶			۸			۱								۲۱۰۸۲۵	۱		بوراز
۱۷			۲۱			۲								۲۱۰۸۲۶	۲		بیرشولستان
۱۸			۵۰			۷								۲۱۰۸۲۸	۷		چوهران
۱۹			۱۱۶			۵								۲۱۰۸۲۷	۵		چقدان
۲۰			۸۱			۴								۲۱۰۸۲۸	۴		چوزستان
۲۱						۱				۱۰	۶			۲۱۰۸۲۹	۱		چشمه بید
۲۲						۳								۲۱۰۸۳۰	۳		چشمه محمود
۲۳			۳۶			۵								۲۱۰۸۳۱	۵		چلور
۲۴						۲								۲۱۰۸۳۲	۲		چهارشولستان
۲۵			۲۹			۷								۲۱۰۸۳۳	۷		چهارطاق
۲۶			۶۵			۱۰								۲۱۰۸۳۵	۱۰		چهر از
۲۷						۱								۲۱۰۸۳۶	۱		چهر ازقون
۲۸						۲								۲۱۰۸۳۷	۲		حاج علی
۲۹			۱۴			۱								۲۱۰۸۳۸	۱		حاج علی
۳۰										۸	۲			۲۱۰۸۳۹			حاج کاظم
۳۱			۱۴			۲								۲۱۰۸۴۰	۲		حسین آباد
۳۲						۱								۲۱۰۸۴۱	۱		حیات آباد
۳۳			۵۷			۸								۲۱۰۸۴۲	۸		دم آباد
۳۴			۴۸			۱								۲۱۰۸۴۳	۱		دره بید
۳۵														۲۱۰۸۴۴			دره درویش
۳۶			۴			۲								۲۱۰۸۴۵	۲		دره شور
۳۷			۲۴			۲								۲۱۰۸۴۶	۲		دره مشق
۳۸						۴								۲۱۰۸۴۷	۴		دره گلکاو
۳۹			۶			۳								۲۱۰۸۴۸	۳		دره بیاض
۴۰			۲۲۸			۲								۲۱۰۸۴۹	۲		دشتک
۴۱			۱۱۴			۱								۲۱۰۸۵۰	۱		دوازده امام
۴۲			۵۵			۲								۲۱۰۸۵۱	۲		دوستان

فرهنگ آبیهای استان پادشاهی خلیج فارس

شماره ردیف آبی	تعداد ماشینهای کشاورزی			تعداد	تعداد دام بارگزین سواری			تعداد دام خرم			تعداد گاودانهای دره			سایر اطلاعات		
	تراکتور	تیلر	کبکین		اسب و گاو	گاو	گاو شتر	شتر	راوغاجی	دورگه	در جدول	در شیب	در شیب	در شیب		
	۱۹	۲۰	۲۱	۲۲	۲۳	۲۴	۲۵	۲۶	۲۷	۲۸	۲۹	۳۰	۳۱	۳۲	۳۳	
۴۳	۰	۰	۰	۰	۰	۰	۰	۰	۰	۰	۰	۰	۰	۰	۰	
۴۴	۱	۰	۰	۰	۰	۱۰	۵۰	۵۰	۰	۰	۰	۰	۰	۰	۰	
۴۵	۰	۰	۰	۰	۰	۰	۰	۰	۰	۰	۰	۰	۰	۰	۰	
۴۶	۱۱	۰	۰	۱	۰	۴۰	۱۱۰	۱۰۰	۰	۰	۰	۱	۰	۰	۰	
۴۷	۱	۰	۰	۰	۰	۸	۸	۰	۰	۰	۰	۰	۰	۰	۰	
۴۸	۱	۰	۰	۰	۰	۱۴	۱۲	۰	۰	۰	۰	۰	۰	۰	۰	
۴۹	۳	۰	۰	۰	۰	۱۰	۲۰	۵	۰	۰	۰	۰	۰	۰	۰	
۵۰	۲	۰	۰	۰	۰	۱۰	۲۰	۰	۰	۰	۰	۰	۰	۰	۰	
۵۱	۶	۰	۰	۰	۰	۲۸	۲۰۰	۱۰	۱	۰	۰	۰	۰	۰	۰	
۵۲	۱	۰	۱	۰	۰	۳۰	۸	۵	۰	۰	۰	۰	۰	۰	۰	
۵۳	۲	۰	۲	۰	۰	۱۲	۴۰	۳۰	۰	۰	۰	۰	۰	۰	۰	
۵۴	۱	۰	۰	۰	۰	۳۰	۱۰	۸	۰	۰	۰	۰	۰	۰	۰	
۵۵	۲	۰	۰	۰	۰	۴۲	۳۵	۱۵	۰	۰	۰	۰	۰	۰	۰	
۵۶	۰	۰	۰	۰	۰	۰	۰	۰	۰	۰	۰	۰	۰	۰	۰	
۵۷	۱	۰	۰	۰	۰	۳۰	۲۰	۱۵	۲	۰	۰	۰	۰	۰	۰	
۵۸	۰	۰	۰	۰	۰	۰	۲۵	۳۰	۰	۰	۰	۰	۰	۰	۰	
۵۹	۳	۰	۲	۰	۰	۷۸	۵۰	۱۰۰	۰	۰	۰	۰	۰	۰	۰	
۶۰	۰	۰	۰	۰	۰	۰	۰	۰	۰	۰	۰	۰	۰	۰	۰	
۶۱	۱	۰	۰	۰	۰	۱۰	۷۰	۰	۰	۰	۰	۰	۰	۰	۰	
۶۲	۳	۰	۰	۰	۰	۳۰	۲۰	۴	۰	۰	۰	۰	۰	۰	۰	
۶۳	۰	۰	۰	۰	۰	۳۰	۱۰	۲۰	۰	۰	۰	۰	۰	۰	۰	
۶۴	۰	۰	۰	۰	۰	۰	۰	۰	۰	۰	۰	۰	۰	۰	۰	
۶۵	۰	۰	۰	۰	۰	۰	۰	۰	۰	۰	۰	۰	۰	۰	۰	
۶۶	۲	۰	۰	۰	۰	۲۴	۳۰	۴	۰	۰	۰	۰	۰	۰	۰	
۶۷	۰	۰	۰	۰	۰	۰	۰	۰	۰	۰	۰	۰	۰	۰	۰	
۶۸	۰	۰	۰	۰	۰	۰	۰	۰	۰	۰	۰	۰	۰	۰	۰	
۶۹	۰	۰	۰	۰	۰	۰	۰	۰	۰	۰	۰	۰	۰	۰	۰	
۷۰	۲	۰	۰	۰	۰	۱۰۰	۵۰	۱۰۰	۰	۰	۰	۰	۰	۰	۰	
۷۱	۰	۰	۰	۰	۰	۰	۰	۰	۰	۰	۰	۰	۰	۰	۰	
۷۲	۰	۰	۰	۰	۰	۰	۰	۰	۰	۰	۰	۰	۰	۰	۰	
۷۳	۰	۰	۰	۰	۰	۰	۰	۰	۰	۰	۰	۰	۰	۰	۰	
۷۴	۰	۰	۰	۰	۰	۰	۰	۰	۰	۰	۰	۰	۰	۰	۰	
۷۵	۰	۰	۰	۰	۰	۰	۰	۰	۰	۰	۰	۰	۰	۰	۰	
۷۶	۲	۰	۰	۰	۰	۵۰	۶۰	۱۰	۰	۰	۰	۰	۰	۰	۰	
۷۷	۱۲	۰	۰	۰	۰	۱۷۵	۱۷۰	۶۰	۲	۲	۰	۰	۰	۰	۰	
۷۸	۰	۰	۰	۰	۰	۵۰	۱۵	۵۰	۰	۰	۰	۰	۰	۰	۰	
۷۹	۰	۰	۰	۰	۰	۰	۰	۰	۰	۰	۰	۰	۰	۰	۰	
۸۰	۰	۰	۰	۰	۰	۰	۰	۰	۰	۰	۰	۰	۰	۰	۰	
۸۱	۰	۰	۰	۰	۰	۰	۰	۰	۰	۰	۰	۰	۰	۰	۰	
۸۲	۲	۰	۰	۰	۰	۰	۰	۰	۰	۰	۰	۰	۰	۰	۰	
۸۳	۱	۰	۰	۰	۰	۷۰	۳۰	۰	۰	۰	۰	۰	۰	۰	۰	
۸۴	۲	۰	۰	۰	۰	۲۹	۷	۴۰	۰	۰	۰	۰	۰	۰	۰	
۸۵	۱	۰	۰	۰	۰	۰	۰	۰	۰	۰	۰	۰	۰	۰	۰	
۸۶	۲	۰	۰	۰	۰	۰	۰	۰	۰	۰	۰	۰	۰	۰	۰	
۸۷	۰	۰	۰	۰	۰	۰	۰	۰	۰	۰	۰	۰	۰	۰	۰	
۸۸	۰	۰	۰	۰	۰	۰	۰	۰	۰	۰	۰	۰	۰	۰	۰	
۸۹	۰	۰	۰	۰	۰	۰	۰	۰	۰	۰	۰	۰	۰	۰	۰	
۹۰	۰	۰	۰	۰	۰	۰	۰	۰	۰	۰	۰	۰	۰	۰	۰	

شماره زیست آبادی	آبادی	کده آبادی	تعداد خانوار بهره‌بردار	منابع آب کشاورزی													
				چاه عمیق		چاه نیم عمیق		چاه آرتیزان		تعداد چشمه		تعداد					
				تعداد	متوسط من	تعداد	متوسط من	تعداد	متوسط من	تعداد	دری	متوسط من	تعداد	فقط			
۱	۲	۳	۴	۵	۶	۷	۸	۹	۱۰	۱۱	۱۲	۱۳	۱۴	۱۵	۱۶	۱۷	
۹۹	مزرعه سرد آب	۲۱۰۹۰۰	۰											۱			
۹۲	مزرعه مولان	۲۱۰۹۰۱	۰														
۹۳	مزرعه وکیل	۲۱۰۹۰۲	۰														
۹۴	معدن	۲۱-۹-۳	۱۷														
۹۵	معدن گل سارید	۲۱۰۹۰۴	۰														
۹۶	ملک سبلا	۲۱۰۹۰۵	۰														
۹۷	مزرعه یک	۲۱۰۹۰۶	۵۷											۱	۲		
۹۸	شاهان	۲۱۰۹۰۷	۴۶											۵	۵		
۹۹	شورکی	۲۱۰۹۰۸	۳۰											۲	۴		
۱۰۰	شیرسیاق	۲۱-۹-۹	۱۹												۲		
۱۰۱	هفت سیران	۲۱-۹-۱۰	۲۳												۱		
۱۰۲	یوسف آباد	۲۷۰۸۵۲	۰														
دهستان دیشاران																	
۱	باده چوچلان	۲۱۱۰۱۲	۲											۲	۲		
۲	بوسید	۲۱۱۰۱۳	۰														
۳	بیرجست علی	۲۱۱۰۱۴	۰														
۴	چوبه سیرید	۲۱۱۰۱۶	۹											۲			
۵	چشمه خو اچو	۲۱۱۰۱۷	۲											۱	۲		
۶	چشمه دیزو	۲۱۱۰۱۸	۰														
۷	چشمه سلیمان	۲۱۱۰۱۹	۱۲											۴	۵		
۸	چمیلا	۲۱۱۰۲۰	۵												۱		
۹	چهارسوران	۲۱۱۰۲۱	۰														
۱۰	رو سیرید	۲۱۱۰۲۲	۵											۲	۱		
۱۱	شندان	۲۱۱۰۲۳	۰											۲	۱		
۱۲	سیاس آباد	۲۱۱۰۲۴	۱۸														
۱۳	عزیز آباد سفلی	۲۱۱۰۲۵	۳۷														
۱۴	عزیز آباد علیا	۲۱۱۰۲۵	۲۱											۱۰	۲		
۱۵	قرآب	۲۱۱۰۲۶	۸														
۱۶	کبوتر اردان	۲۱۱۰۲۷	۰												۲		
۱۷	گرد سیرید	۲۱۱۰۲۸	۴۲											۴	۱		
۱۸	لشتر	۲۱۱۰۲۹	۱۶														
۱۹	لشتر سفید	۲۱۱۰۳۰	۲											۲	۲		
۲۰	لاذغلی	۲۱۱۰۳۱	۶												۲		
۲۱	مراد آباد	۲۱۱۰۳۲	۶												۱		
۲۲	نچق آباد	۲۱۱۰۳۳	۵												۲		
دهستان میانکوه																	
۲۳	ابراهیم آباد	۲۱۱۰۵۶	۴														
۲۴	امو	۲۱۱۰۵۸	۰														
۲۵	اسهل	۲۱۱۰۵۹	۲														
۲۶	افغانک حله نلین	۲۱۱۰۶۰	۰														
۲۷	امامزاده اسماعیل	۲۱۱۰۶۱	۴											۱			
۲۸	امامزاده جعفر	۲۱۱۰۶۲	۰														

فهرست آدابای استان چهارمحال و بختیاری

شماره ردیف آدای	تعداد مشینهای کشاورزی			تعداد	تعداد دام با گوسفند و مویز			تعداد دام تخم			تعداد گاودار خارجی دورگه		سایر اطلاعات		
	تراکتور	تیلد	گیار		اسب و گاو ابله	قاطر	الایخ و گاو ابله	گاو	گاو میش	شتر	زاد خارجی	دورگه	در جدول ۲	در شماره ۱	در شماره ۳
	۱۴	۲۰	۲۱	۲۲	۲۳	۲۴	۲۵	۲۶	۲۷	۲۸	۲۹	۳۰	۳۱	۳۲	
۷	۱	۴	۴	
۸	۱۰	۱۲	
۹	۱۰	۹	
۱۰	۵	۵	
۱۱	۷	۴	
۱۲	۱	۹۷	۱۰۰	۱۰۰	۱۰۰	
۱۳	
۱۴	۲	۵	
۱۵	۲۲	۵	۲۵	
۱۶	۳۰	۴۰	۲۵	
۱۷	
۱۸	۲	۱۰	۲	
۱۹	۱	۵۰	۱۰	۲۰	
۲۰	۱۶	۱۶	۱۶	
۲۱	۱	۶	۲	۴	
۲۲	۱۸	۴	۷	
۲۳	۲	۲	۲	
۲۴	۲	۲	۲	
۲۵	۱۰	۱۰	۲۰	
۲۶	۴۰	۱۰	۲۰	
۲۷	۴	۴	۵	
۲۸	۲	۵	۴	
۲۹	۲	۲	۲	
۳۰	۱	۱	۲	
۳۱	۲۰	۴۰	
۳۲	۵	۵	۱	
۳۳	
۳۴	
۳۵	۲	۷	۸	
۳۶	۲	۹	۵	
۳۷	۱۲	۱۰	۱۰	
۳۸	۲۰	۱۰	۱۷	
۳۹	۵	۱۶	
۴۰	۲	۳	۷	
۴۱	۷۰	۵۰	۳۰	
۴۲	
۴۳	۱۴	۶	۱۷	
۴۴	۳	۱۰	
۴۵	۲	۱	۲	
۴۶	
۴۷	۵۰	۱۵	۵۰	
۴۸	۳۴	۲۰	۲۰	
۴۹	۳	۲	۱۰	
۵۰	۲۵	۱۰	۵۰	
۵۱	۳	۳	۳	
۵۲	۲۰	۶	۱۵	
۵۳	۲	۵	
۵۴	۲۰	۱۰	۲۰	

شماره روستا آبادی	آبادی	کده آبادی	شماره خانوار برودار	منابع آب کشاورزی													
				چاه عمیق			چاه نیمه عمیق			چاه آرتیزان			تعداد چشمه				
				تعداد	متوسط عمق	تعداد	متوسط عمق	تعداد	متوسط عمق	تعداد	دائمی	فصلی	تعداد	فصلی	تعداد		
۱	۲	۳	۴	۵	۶	۷	۸	۹	۱۰	۱۱	۱۲	۱۳	۱۴	۱۵	۱۶	۱۷	
۵۵	هر خون	۲۱۱۱۱۱	۱۲۸											۱			*
۵۶	سورگه	۲۱۱۱۱۲	۲۰														*
۵۷	سوزرد	۲۱۱۱۱۳	۲۵											۲			*
۵۸	سور سحر ا	۲۱۱۱۱۴	۲۵											۱			*
۵۹	سور قلعه	۲۱۱۱۱۵	۲														*
۶۰	سور کمان سفلی	۲۱۱۱۱۶	۰														*
۶۱	سور کمان علیا	۲۱۱۱۱۷	۰														*
۶۲	سور سازه	۲۱۱۱۱۸	۶۰														*
۶۳	سور شان	۲۱۱۱۱۹	۰														*
۶۴	سور سکنه	۲۱۱۱۲۰	۶۰											۱			*
۶۵	سور هر ان	۲۱۱۱۲۱	۰											۱			*
۶۶	شکر آباد	۲۱۱۱۲۲	۲۸														*
۶۷	شکر آب	۲۱۱۱۲۳	۰														*
۶۸	خلیل سفلی	۲۱۱۱۲۴	۴۲											۱	۴		*
۶۹	خلیل علیا	۲۱۱۱۲۵	۱۶۸														*
۷۰	شهابی	۲۱۱۱۲۶	۴۶											۵	۵		*
۷۱	طولدان	۲۱۱۱۲۷	۷														*
۷۲	علی معمر	۲۱۱۱۲۸	۲۲														*
۷۳	تاییدان	۲۱۱۱۲۹	۳۹											۱	۲		*
۷۴	قرقره	۲۱۱۱۳۰	۰														*
۷۵	کاروانسرای خلیل	۲۱۱۱۳۱	۲											۱			*
۷۶	کاهیدون	۲۱۱۱۳۲	۸۲														*
۷۷	کبوتر دان	۲۱۱۱۳۳	۰														*
۷۸	کتولا	۲۱۱۱۳۴	۱۴														*
۷۹	کرستان	۲۱۱۱۳۵	۱۸														*
۸۰	کل قرچاد	۲۱۱۱۳۶	۰														*
۸۱	کل کله	۲۱۱۱۳۷	۱۳														*
۸۲	کل مورده	۲۱۱۱۳۸	۰														*
۸۳	کل مورده بالا	۲۱۱۱۳۹	۰														*
۸۴	کشمی	۲۱۱۱۴۰	۴۶														*
۸۵	قرمشاب سفلی	۲۱۱۱۴۱	۰														*
۸۶	قرمشاب علیا	۲۱۱۱۴۲	۰											۱			*
۸۷	گل شور	۲۱۱۱۴۳	۲۳														*
۸۸	گندمکار سفلی	۲۱۱۱۴۵	۵۱											۱			*
۸۹	گندمکار علیا	۲۱۱۱۴۶	۳۶											۲			*
۹۰	گوزنگ	۲۱۱۱۴۷	۴۲											۲			*
۹۱	لنده	۲۱۱۱۴۸	۷۰											۲			*
۹۲	لندی	۲۱۱۱۴۹	۸۵											۲۴			*
۹۳	مال بهلا	۲۱۱۱۵۰	۱۳														*
۹۴	سور قف	۲۱۱۱۵۱	۲														*
۹۵	سمن	۲۱۱۱۵۲	۴۸											۲			*
۹۶	ملک شیر	۲۱۱۱۵۳	۵۲											۲			*
۹۷	مورد	۲۱۱۱۵۵	۶											۱			*
۹۸	شازک	۲۱۱۱۵۶	۰											۴			*
۹۹	سوزرد	۲۱۱۱۵۷	۴۴														*
۱۰۰	ولانی	۲۱۱۱۵۸	۴														*
۱۰۱	مشمعلی زیرین	۲۱۱۱۵۹	۰														*
۱۰۲	هوقل	۲۱۱۱۶۰	۲۲											۳			*

فهرست آبادیهای شهرستان چابحال و خستاری

شماره رویداد آبادی	تعداد مشینهای کشاورزی			تعداد موتور سیلاب	تعداد دام بزرگتر سواری			تعداد دام گاو			تعداد گاو و خراف خارجی دورگه			سایر اطلاعات	
	تراکتور	تیلر	کمپاین		اسب و گاو	گاو گاو	گاو گاو	گاو گاو	گاو گاو	گاو گاو	گاو گاو	گاو گاو	گاو گاو	گاو گاو	گاو گاو
	۱۹	۲۰	۲۱	۲۲	۲۳	۲۴	۲۵	۲۶	۲۷	۲۸	۲۹	۳۰	۳۱	۳۲	۳۳
	۲	.	.	۱	.	.	۴۰	۱۱۰	.	.	.	۲۰۰	.	.	۵۵
	۱	۲۰	۲۰	.	.	.	۲۵	.	.	۵۶
	۵	۱۵	.	.	.	۲۰	.	.	۵۷
	۲	۱۰	۱۸	۵۸
	۴	۴	.	.	.	۴	.	.	۵۹
	۴	۴	.	.	.	۴	.	.	۶۰
	۲۵	.	.	۶۱
	۲	۳۰	۲۵	.	.	.	۵۰	.	.	۶۲
	۶۳
	۱	۸۰	۶۰	۶۴
	۱	۴	۴	۶۵
	۱	۲۰	۶۰	۱	۶۶
	۶۷
	۱	۲۰	۲۰	.	.	.	۱۵۰	.	.	۶۸
	۴	۱۲۰	۱۵۰	۶۹
	۲۰	۱۰	.	.	.	۱۷	.	.	۷۰
	۳۰	۲۰	.	.	.	۳۰	.	.	۷۱
	۷۲
	۱	۵۰	۲۰	۷۳
	۲	۴	۷۴
	۷۵
	۲	۱۲۰	۸۰	۷۶
	۲	۲	۷۷
	۲	۱۰	۲	۷۸
	۷۹
	۲	۱۵	۱۰	۸۰
	۲۰	۲۰	۸۱
	۸۲
	۸۳
	۲	۲۰	۱۵	۸۴
	۲	۲	۸۵
	۲	۲	۸۶
	۲	۶	۸۷
	۲	۳۰	۴۰	۸۸
	۱	۲۰	۱۵	۸۹
	۴۲	۳۲	۹۰
	۹۱
	۲۰	۶۰	۹۲
	۶۴	۲۵	۲	۹۳
	۱۰	۱۲	۹۴
	۹۵
	۱	۵	۶	۹۶
	۲۰	۵۰	۹۷
	۶۰	۷۰	۹۸
	۹۹
	۱۰	۸	۱۰۰
	۱۱۰	۹۵	۱۰۱
	۱۰۲
	۲۰	۲۰	۱۰۳
	۲	۱۰	۱۰۴

شماره رویه آبادی	آبادی	تعداد خانوار بهره بردار	منابع آب کشاورزی														
			چاه عمیق		چاه نیم عمیق		چاه آرتیزان		تعداد چشمه		نقطه	تعداد مکان					
			تعداد	منظ	تعداد	منظ	تعداد	منظ	دانی	فصل							
۱۷	۱۶	۱۵	۱۴	۱۳	۱۲	۱۱	۱۰	۹	۸	۷	۶	۵	۴	۳	۲	۱	
																	مردم استخدام
																	دهستان چغاقور
۱	۲۱۱۲۸۸															استخر بیابان
۲	۲۱۱۲۸۹															آب انبار اده حمزه علی
۳	۲۱۱۲۹۰															آب انبار
۴	۲۱۱۲۹۱															آب انبار
۵	۲۱۱۲۹۲															آب انبار
۶	۲۱۱۲۹۳															آب انبار
۷	۲۱۱۲۹۴															آب انبار
۸	۲۱۱۲۹۵															آب انبار
۹	۲۱۱۲۹۶															آب انبار
۱۰	۲۱۱۲۹۷															آب انبار
۱۱	۲۱۱۲۹۸															آب انبار
۱۲	۲۱۱۲۹۹															آب انبار
۱۳	۲۱۱۳۰۰															آب انبار
۱۴	۲۱۱۳۰۱															آب انبار
۱۵	۲۱۱۳۰۲															آب انبار
۱۶	۲۱۱۳۰۳															آب انبار
۱۷	۲۱۱۳۰۴															آب انبار
۱۸	۲۱۱۳۰۵															آب انبار
۱۹	۲۱۱۳۰۶															آب انبار
۲۰	۲۱۱۳۰۷															آب انبار
۲۱	۲۱۱۳۰۸															آب انبار
۲۲	۲۱۱۳۰۹															آب انبار
۲۳	۲۱۱۳۱۰															آب انبار
۲۴	۲۱۱۳۱۱															آب انبار
۲۵	۲۱۱۳۱۲															آب انبار
۲۶	۲۱۱۳۱۳															آب انبار
۲۷	۲۱۱۳۱۴															آب انبار
۲۸	۲۱۱۳۱۵															آب انبار
۲۹	۲۱۱۳۱۶															آب انبار
۳۰	۲۱۱۳۱۷															آب انبار
۳۱	۲۱۱۳۱۸															آب انبار
۳۲	۲۱۱۳۱۹															آب انبار
۳۳	۲۱۱۳۲۰															آب انبار
۳۴	۲۱۱۳۲۱															آب انبار
۳۵	۲۱۱۳۲۲															آب انبار
۳۶	۲۱۱۳۲۳															آب انبار
۳۷	۲۱۱۳۲۴															آب انبار
۳۸	۲۱۱۳۲۵															آب انبار
۳۹	۲۱۱۳۲۶															آب انبار
۴۰	۲۱۱۳۲۷															آب انبار
۴۱	۲۱۱۳۲۸															آب انبار
۴۲	۲۱۱۳۲۹															آب انبار

فرهنگ آبادیای استان چادگان

شماره ردیف آبادی	تعداد ماشینهای کشاورزی			تراکتور	تیلر	تعداد سواره سواران	تعداد دام بارکش سواری			تعداد دام شخم			تعداد گاو نر و خارجی دودرگ			سایر اطلاعات	
	کلیان	تیلر	تراکتور				اسب گاو اسب	قاطر داستر	الایغ که الایغ	گاو	گاو شمش شتر	نر و خارجی	دودرگ	در جدول ۲ این شهر	در شهر فرهنگ آبادیای چادگان	در شهر فرهنگ آبادیای چادگان	سایر اطلاعات
۴۳	۲۱	۲۰	۱۹	۲۱	۲۰	۲۱	۲۲	۲۳	۲۴	۲۵	۲۶	۲۷	۲۸	۲۹	۳۰	۳۱	۳۲
۴۴	۲۱	۲۰	۱۹	۲۱	۲۰	۲۱	۲۲	۲۳	۲۴	۲۵	۲۶	۲۷	۲۸	۲۹	۳۰	۳۱	۳۲
۴۵	۲۱	۲۰	۱۹	۲۱	۲۰	۲۱	۲۲	۲۳	۲۴	۲۵	۲۶	۲۷	۲۸	۲۹	۳۰	۳۱	۳۲
۴۶	۲۱	۲۰	۱۹	۲۱	۲۰	۲۱	۲۲	۲۳	۲۴	۲۵	۲۶	۲۷	۲۸	۲۹	۳۰	۳۱	۳۲
۴۷	۲۱	۲۰	۱۹	۲۱	۲۰	۲۱	۲۲	۲۳	۲۴	۲۵	۲۶	۲۷	۲۸	۲۹	۳۰	۳۱	۳۲
۴۸	۲۱	۲۰	۱۹	۲۱	۲۰	۲۱	۲۲	۲۳	۲۴	۲۵	۲۶	۲۷	۲۸	۲۹	۳۰	۳۱	۳۲
۴۹	۲۱	۲۰	۱۹	۲۱	۲۰	۲۱	۲۲	۲۳	۲۴	۲۵	۲۶	۲۷	۲۸	۲۹	۳۰	۳۱	۳۲
۵۰	۲۱	۲۰	۱۹	۲۱	۲۰	۲۱	۲۲	۲۳	۲۴	۲۵	۲۶	۲۷	۲۸	۲۹	۳۰	۳۱	۳۲
۵۱	۲۱	۲۰	۱۹	۲۱	۲۰	۲۱	۲۲	۲۳	۲۴	۲۵	۲۶	۲۷	۲۸	۲۹	۳۰	۳۱	۳۲
۵۲	۲۱	۲۰	۱۹	۲۱	۲۰	۲۱	۲۲	۲۳	۲۴	۲۵	۲۶	۲۷	۲۸	۲۹	۳۰	۳۱	۳۲
۵۳	۲۱	۲۰	۱۹	۲۱	۲۰	۲۱	۲۲	۲۳	۲۴	۲۵	۲۶	۲۷	۲۸	۲۹	۳۰	۳۱	۳۲
۵۴	۲۱	۲۰	۱۹	۲۱	۲۰	۲۱	۲۲	۲۳	۲۴	۲۵	۲۶	۲۷	۲۸	۲۹	۳۰	۳۱	۳۲
۵۵	۲۱	۲۰	۱۹	۲۱	۲۰	۲۱	۲۲	۲۳	۲۴	۲۵	۲۶	۲۷	۲۸	۲۹	۳۰	۳۱	۳۲
۵۶	۲۱	۲۰	۱۹	۲۱	۲۰	۲۱	۲۲	۲۳	۲۴	۲۵	۲۶	۲۷	۲۸	۲۹	۳۰	۳۱	۳۲
۵۷	۲۱	۲۰	۱۹	۲۱	۲۰	۲۱	۲۲	۲۳	۲۴	۲۵	۲۶	۲۷	۲۸	۲۹	۳۰	۳۱	۳۲
۵۸	۲۱	۲۰	۱۹	۲۱	۲۰	۲۱	۲۲	۲۳	۲۴	۲۵	۲۶	۲۷	۲۸	۲۹	۳۰	۳۱	۳۲
۵۹	۲۱	۲۰	۱۹	۲۱	۲۰	۲۱	۲۲	۲۳	۲۴	۲۵	۲۶	۲۷	۲۸	۲۹	۳۰	۳۱	۳۲
۶۰	۲۱	۲۰	۱۹	۲۱	۲۰	۲۱	۲۲	۲۳	۲۴	۲۵	۲۶	۲۷	۲۸	۲۹	۳۰	۳۱	۳۲
۶۱	۲۱	۲۰	۱۹	۲۱	۲۰	۲۱	۲۲	۲۳	۲۴	۲۵	۲۶	۲۷	۲۸	۲۹	۳۰	۳۱	۳۲
۶۲	۲۱	۲۰	۱۹	۲۱	۲۰	۲۱	۲۲	۲۳	۲۴	۲۵	۲۶	۲۷	۲۸	۲۹	۳۰	۳۱	۳۲
۶۳	۲۱	۲۰	۱۹	۲۱	۲۰	۲۱	۲۲	۲۳	۲۴	۲۵	۲۶	۲۷	۲۸	۲۹	۳۰	۳۱	۳۲
۶۴	۲۱	۲۰	۱۹	۲۱	۲۰	۲۱	۲۲	۲۳	۲۴	۲۵	۲۶	۲۷	۲۸	۲۹	۳۰	۳۱	۳۲
۶۵	۲۱	۲۰	۱۹	۲۱	۲۰	۲۱	۲۲	۲۳	۲۴	۲۵	۲۶	۲۷	۲۸	۲۹	۳۰	۳۱	۳۲
۶۶	۲۱	۲۰	۱۹	۲۱	۲۰	۲۱	۲۲	۲۳	۲۴	۲۵	۲۶	۲۷	۲۸	۲۹	۳۰	۳۱	۳۲
۶۷	۲۱	۲۰	۱۹	۲۱	۲۰	۲۱	۲۲	۲۳	۲۴	۲۵	۲۶	۲۷	۲۸	۲۹	۳۰	۳۱	۳۲
۶۸	۲۱	۲۰	۱۹	۲۱	۲۰	۲۱	۲۲	۲۳	۲۴	۲۵	۲۶	۲۷	۲۸	۲۹	۳۰	۳۱	۳۲
۶۹	۲۱	۲۰	۱۹	۲۱	۲۰	۲۱	۲۲	۲۳	۲۴	۲۵	۲۶	۲۷	۲۸	۲۹	۳۰	۳۱	۳۲

فرهنگ آبادیای استان چهارمحال و بختیاری

شماره ردیف آبادی	تعداد پیشینای کشاورزی			تعداد پرورد سگ	تعداد دام باکشی سوازی			تعداد دام گنم			تعداد گاو و گاو خاکی و دودک			سایر اطلاعات	
	تراکتور	تیر	گیاه		اسب و گاو اسب	قاطر داسترا	انواع گاو بالغ	گاو کاد	گاو میش	شتر	گاو خاکی	دودک	در جدول ۲ بین شترها	در شترها فرهنگ آبادیای گنم و باکشی	در شترها فرهنگ آبادیای گنم و باکشی
	۱۹	۲۰	۲۱	۲۲	۲۳	۲۴	۲۵	۲۶	۲۷	۲۸	۲۹	۳۰	۳۱	۳۲	
۴۰	.	.	.	۱	
۴۱	.	.	.	۱	
۴۲	.	.	.	۱	
۴۳	.	.	.	۱	
۴۴	.	.	.	۱	
۴۵	.	.	.	۱	
۴۶	.	.	.	۱	
۴۷	۲	
۴۸	
۴۹	
۵۰	
۵۱	
۵۲	.	.	.	۶	.	.	.	۳۰	
۵۳	
۵۴	
۵۵	۴۰	۱۶	
۵۶	
۵۷	
۵۸	.	.	.	۱	
۵۹	
۶۰	
۶۱	.	.	.	۴	.	.	.	۴	
۶۲	.	.	.	۳	.	.	.	۲	
۶۳	.	.	.	۳	.	.	.	۲	
۶۴	.	.	.	۵	.	.	.	۱۰	۲۸	
۶۵	
۶۶	.	.	.	۴۹	.	.	.	۵۰	۲۲	
۶۷	.	.	.	۴	.	.	.	۱۰	۱۲	
۶۸	.	.	.	۲	.	.	.	۲	۸	
۶۹	
۷۰	.	.	.	۹	.	.	.	۱۰	۸۶	
۷۱	
۷۲	.	.	.	۱	
۷۳	.	.	.	۱	
۷۴	.	.	.	۱	
۷۵	.	.	.	۱	
۷۶	.	.	.	۱۵	.	.	.	۴۰	۱۲	
۷۷	.	.	.	۱	.	.	.	۱۵۰	۱۲	
۷۸	.	.	.	۵	.	.	۴۰	۱۲	
۷۹	.	.	.	۱۰	.	.	.	۵۰	۱۰	
۸۰	.	.	.	۲	.	.	.	۴۰	۱۲	
۸۱	.	.	.	۹	.	.	۵	۵۰	۲۶	
۸۲	
۸۳	

شماره روستا آبادی	آبادی	منطقه مرکزی	منطقه حومه	تعداد خانوار بهره‌بردار	منابع آب کشاورزی												
					چاه عمیق		چاه آرتیزان		تعداد چشمه		تعداد تنگ	تعداد رودخانه دائمی	تعداد رودخانه فصلی	تعداد رودخانه فصلی	تعداد رودخانه فصلی	تعداد رودخانه فصلی	
					تعداد	متر	تعداد	متر	تعداد	متر							تعداد
۱	۲	۳	۴	۵	۶	۷	۸	۹	۱۰	۱۱	۱۲	۱۳	۱۴	۱۵	۱۶	۱۷	
۱	ابو ابراهیم آباد			۲۱۱۵۵۸	۲	۴۰											
۲	آردو بیار			۲۱۱۵۵۹													
۳	آمد آباد			۲۱۱۵۶۰	۵	۴۰											
۴	امیرابیم آباد			۲۱۱۵۶۱													
۵	انگلیتک			۲۱۱۵۶۲													
۶	اثر به سفلی			۲۱۱۵۶۳	۱	۶۰	۲	۲۰									
۷	اثر به علیا			۲۱۱۵۶۴	۲	۶۰	۲	۴۰									
۸	تلی آباد			۲۱۱۵۶۵													
۹	چالر آباد			۲۱۱۵۶۸													
۱۰	چالر آباد			۲۱۱۵۶۷	۲	۸۰	۲	۴۰									
۱۱	چاه			۲۱۱۵۶۹													
۱۲	چاه احمدی			۲۱۱۵۷۰													
۱۳	چاه جلالی			۲۱۱۵۷۱	۱	۶۰											
۱۴	چاه حاجت اله نظر			۲۱۱۵۷۲	۱	۷۰											
۱۵	چاه دار ابو مهر آباد			۲۱۱۵۷۳	۲	۷۰											
۱۶	چاه دکتر علوی			۲۱۱۵۷۴	۱	۶۰											
۱۷	چاه قدرت اله جهانبخش			۲۱۱۵۷۵	۱	۱۱۵		۱۵									
۱۸	چاه قدرت اله صادقی			۲۱۱۵۷۶	۱	۶۰											
۱۹	چاه لطفی			۲۱۱۵۷۷	۱	۸۰											
۲۰	چاه مستملیان			۲۱۱۵۷۸	۱	۸۰											
۲۱	چاه مستملی			۲۱۱۵۷۹	۱	۱۳۰											
۲۲	چاه نظر			۲۱۱۵۸۰													
۲۳	چاه نگار			۲۱۱۵۸۱													
۲۴	چاه شکرخوار			۲۱۱۵۸۲	۴	۴۵											
۲۵	چشمه چمن			۲۱۱۵۸۴	۵	۶۰	۱۰	۴۰									
۲۶	چشمه سفید			۲۱۱۵۸۵													
۲۷	چشمه سفیر علی			۲۱۱۵۸۶	۱	۴۰											
۲۸	چشمه سر چمن			۲۱۱۵۸۷													
۲۹	چشمه و چرخ آباد علیا			۲۱۱۵۸۸													
۳۰	چهار بگی			۲۱۱۵۸۹													
۳۱	چمن دره			۲۱۱۵۹۱	۱	۶۰											
۳۲	چمن دره علیا			۲۱۱۵۹۰													
۳۳	چمن سفیددشت			۲۱۱۵۹۱													
۳۴	چهار چوبی			۲۱۱۵۹۲													
۳۵	حاجی آباد			۲۱۱۵۹۳													
۳۶	حسن بگی			۲۱۱۵۹۴													
۳۷	حسن آباد			۲۱۱۵۹۵	۱	۴۰											
۳۸	خلو اش سفلی			۲۱۱۵۹۶													
۳۹	خلو اش علیا			۲۱۱۵۹۷													
۴۰	میدر آباد			۲۱۱۶۰۱	۱	۷۰	۶	۲۰									
۴۱	خوگشت سفلی			۲۱۱۶۰۲													
۴۲	خوگشت علیا			۲۱۱۶۰۳													

شماره برق آبادی	آبادهی	تعداد خانوار پرورنده	منابع آب کشاورزی														
			چاه عمیق		چاه نیم عمیق		چاه آرتیزان		تعداد چشمه		تعداد قنات	استفاده از رودخانه کشاورزی	استفاده از رودخانه کشاورزی				
			تعداد	متوسط عمق	تعداد	متوسط عمق	تعداد	متوسط عمق	تعداد	دائمی				فصلی			
۱	۲	۳	۴	۵	۶	۷	۸	۹	۱۰	۱۱	۱۲	۱۳	۱۴	۱۵	۱۶	۱۷	
۴۳	۱	۶۰	۱	۲۳	۱۰				۱	۲						
۴۴																
۴۵																
۴۶																
۴۷																
۴۸																
۴۹																
۵۰																
۵۱																
۵۲																
۵۳																
۵۴																
۵۵	۲۸۵															
۵۶																
۵۷																
۵۸																
۵۹																
۶۰																
۶۱																
۶۲																
۶۳																
۶۴	۲۶															
۶۵																
۶۶																
۶۷																
۶۸																
۶۹																
۷۰																
۷۱																
۷۲																
۷۳																
۷۴																
۷۵																
۷۶																
۷۷																
۷۸																
۷۹																
۸۰																
۸۱																
۸۲																
۸۳																
۸۴																
۸۵																
۸۶																
۸۷																
۸۸																
۸۹																
۹۰																

فرهنگ آبادیهای استان چهارمحال و بختیاری

شماره ردیف آبادی	تعداد مشینهای کشاورزی			تعداد گازرود خارجی دورک	تعداد دام گاو			تعداد دام بزرگ و سوار			تعداد موتور سیات ۲۲	تعداد کبکین	تعداد تیل	تراکتور
	تراکتور	تیل	کبکین		اسب کوه‌ب	قاطر داسترا	الانگ کوالانگ	گاو	گاو کاویش	شتر				
۴۳	۱	۰	۰	۰	۰	۰	۰	۰	۰	۰	۱	۰	۰	۴۳
۴۴	۲۹	۰	۰	۰	۰	۰	۰	۰	۰	۰	۲۲	۰	۰	۴۴
۴۵	۰	۰	۰	۰	۰	۰	۰	۰	۰	۰	۰	۰	۰	۴۵
۴۶	۰	۰	۰	۰	۰	۰	۰	۰	۱۰	۰	۰	۰	۰	۴۶
۴۷	۱۱	۰	۰	۰	۰	۰	۰	۰	۰	۰	۱۰	۰	۰	۴۷
۴۸	۱۱	۰	۰	۰	۰	۰	۰	۰	۰	۰	۱۲	۰	۰	۴۸
۴۹	۵	۰	۰	۰	۰	۰	۰	۰	۰	۰	۱۰	۰	۰	۴۹
۵۰	۰	۰	۰	۰	۰	۰	۰	۰	۰	۰	۰	۰	۰	۵۰
۵۱	۲	۰	۰	۰	۰	۰	۰	۰	۰	۰	۲	۰	۰	۵۱
۵۲	۳۰	۰	۰	۰	۰	۰	۰	۰	۰	۰	۱۰	۰	۰	۵۲
۵۳	۱	۰	۰	۰	۰	۰	۰	۰	۰	۰	۰	۰	۰	۵۳
۵۴	۵	۰	۰	۰	۰	۰	۰	۰	۰	۰	۵	۰	۰	۵۴
۵۵	۷۰	۰	۰	۵۰	۰	۰	۰	۰	۵۰	۰	۱۱۳	۰	۰	۵۵
۵۶	۳	۰	۰	۵۰	۰	۰	۰	۰	۲	۰	۰	۰	۰	۵۶
۵۷	۱	۰	۰	۰	۰	۰	۰	۰	۰	۰	۰	۰	۰	۵۷
۵۸	۱	۰	۰	۰	۰	۰	۰	۰	۰	۰	۱	۰	۰	۵۸
۵۹	۱	۰	۰	۰	۰	۰	۰	۰	۰	۰	۱	۰	۰	۵۹
۶۰	۱	۰	۰	۰	۰	۰	۰	۰	۰	۰	۱	۰	۰	۶۰
۶۱	۱	۰	۰	۰	۰	۰	۰	۰	۰	۰	۱	۰	۰	۶۱
۶۲	۱	۰	۰	۰	۰	۰	۰	۰	۰	۰	۱	۰	۰	۶۲
۶۳	۱	۰	۰	۰	۰	۰	۰	۰	۰	۰	۱	۰	۰	۶۳
۶۴	۷	۰	۰	۳۰	۰	۰	۰	۰	۲۰	۰	۲	۰	۰	۶۴
۶۵	۲	۰	۰	۰	۰	۰	۰	۰	۰	۰	۲	۰	۰	۶۵
۶۶	۳	۰	۰	۰	۰	۰	۰	۰	۰	۰	۳	۰	۰	۶۶
۶۷	۰	۰	۰	۰	۰	۰	۰	۰	۰	۰	۰	۰	۰	۶۷
۶۸	۳	۰	۰	۰	۰	۰	۰	۰	۰	۰	۱	۰	۰	۶۸
۶۹	۱۰	۰	۰	۰	۰	۰	۰	۰	۰	۰	۱۸	۰	۰	۶۹
۷۰	۲	۰	۰	۰	۰	۰	۰	۰	۱۵	۰	۱	۰	۰	۷۰
۷۱	۰	۰	۰	۰	۰	۰	۰	۰	۰	۰	۰	۰	۰	۷۱
۷۲	۰	۰	۰	۰	۰	۰	۰	۰	۰	۰	۰	۰	۰	۷۲
۷۳	۲	۰	۰	۰	۰	۰	۰	۰	۰	۰	۲	۰	۰	۷۳
۷۴	۲	۰	۰	۰	۰	۰	۰	۰	۰	۰	۲	۰	۰	۷۴
۷۵	۶	۰	۰	۰	۰	۰	۰	۰	۰	۰	۱	۰	۰	۷۵
۷۶	۱	۰	۰	۰	۰	۰	۰	۰	۰	۰	۱	۰	۰	۷۶
۷۷	۰	۰	۰	۰	۰	۰	۰	۰	۰	۰	۰	۰	۰	۷۷
۷۸	۳	۰	۰	۰	۰	۰	۰	۰	۰	۰	۳	۰	۰	۷۸
۷۹	۱	۰	۰	۰	۰	۰	۰	۰	۰	۰	۰	۰	۰	۷۹
۸۰	۱	۰	۰	۰	۰	۰	۰	۰	۰	۰	۰	۰	۰	۸۰
۸۱	۲	۰	۰	۰	۰	۰	۰	۰	۰	۰	۰	۰	۰	۸۱
۸۲	۳	۰	۰	۰	۰	۰	۰	۰	۰	۰	۲	۰	۰	۸۲
۸۳	۲	۰	۰	۰	۰	۰	۰	۰	۰	۰	۲	۰	۰	۸۳
۸۴	۲	۰	۰	۰	۰	۰	۰	۰	۰	۰	۰	۰	۰	۸۴
۸۵	۱	۰	۰	۰	۰	۰	۰	۰	۰	۰	۰	۰	۰	۸۵
۸۶	۰	۰	۰	۰	۰	۰	۰	۰	۰	۰	۰	۰	۰	۸۶
۸۷	۰	۰	۰	۰	۰	۰	۰	۰	۰	۰	۰	۰	۰	۸۷
۸۸	۲	۰	۰	۰	۰	۰	۰	۰	۰	۰	۰	۰	۰	۸۸
۸۹	۲	۰	۰	۰	۰	۰	۰	۰	۰	۰	۰	۰	۰	۸۹
۹۰	۱	۰	۰	۰	۱۲	۰	۰	۰	۰	۰	۰	۰	۰	۹۰

شماره برقی گازی	نام گازی	شماره خانوار برودار	منابع آب گازی															
			خانه عین		خانه نیمی عین		خانه آرتین		تعداد چشمه		تعداد		استاندارد					
			تعداد	متوسط	تعداد	متوسط	تعداد	متوسط	تعداد	متوسط	تعداد	متوسط	تعداد	متوسط				
۱	۲	۳	۴	۵	۶	۷	۸	۹	۱۰	۱۱	۱۲	۱۳	۱۴	۱۵	۱۶	۱۷	۱۸	
۹۱	گاز دارین در هز سو	۲۱۱۶۴۴	۱	۲۰									۱					
۹۲	گاز آب	۲۱۱۶۴۵																
۹۳	گاز ملی	۲۱۱۶۴۶																
۹۴	گاز جلال	۲۱۱۶۴۷											۲					
۹۵	لاهیجان	۲۱۱۶۴۸											۱					
۹۶	محمد آباد	۲۱۱۶۴۹								۴۰	۲							
۹۷	مرجن	۲۱۱۶۵۰											۲					
۹۸	مرند آری گستر	۲۱۱۶۵۰								۲۵	۱							
۹۹	مرند آری ده چنار	۲۱۱۶۵۱								۴۰	۱							
۱۰۰	مرند آری سنگدل	۲۱۱۶۵۲								۴۰	۱							
۱۰۱	مرند آری گستر	۲۱۱۶۵۳											۱					
۱۰۲	مزرعه احمد آباد	۲۱۱۶۵۵								۴۰	۴		۱					
۱۰۳	مزرعه اقبالیان	۲۱۱۶۵۶								۲۱	۱							
۱۰۴	مزرعه صفی	۲۱۱۶۵۷								۲۵	۱							
۱۰۵	مزرعه عطا آباد	۲۱۱۶۵۸											۲					
۱۰۶	مزرعه قریه سفید دشت	۲۱۱۶۶۹								۴۰	۸		۱					
۱۰۷	مزرعه قو ام آباد	۲۱۱۶۶۹											۳					
۱۰۸	مزرعه گستران	۲۱۱۶۷۰											۱					
۱۰۹	مزرعه مراد آباد	۲۱۱۶۷۱								۴۰	۲							
۱۱۰	موزه آباد	۲۱۱۶۷۲											۱					
۱۱۱	میانشهر	۲۱۱۶۷۳											۱					
۱۱۲	نهر آباد	۲۱۱۶۷۴								۴۰	۱							
۱۱۳	نقشه	۲۱۱۶۷۵								۴۲	۱۰							
۱۱۴	نور آباد	۲۱۱۶۷۶											۱					
۱۱۵	نقشه مزرعه گلانی	۲۱۱۶۷۷																
۱۱۶	نورستان	۲۱۱۶۷۸																

شماره ردیف آبادی	آبادی	کده آبادی	تعداد خانوار بهره‌بردار	منابع آبی کشاورزی															
				چاه حقیق		چاه نیمه حقیق		چاه آرتیزان		تعداد چشمه		تعداد قنات	تعداد رودخانه دائمی	تعداد رودخانه فصلی	تعداد بیکه				
				تعداد	منطقه	تعداد	منطقه	تعداد	منطقه	تعداد	دائمی					فصلی			
۱	۲	۳	۴	۵	۶	۷	۸	۹	۱۰	۱۱	۱۲	۱۳	۱۴	۱۵	۱۶	۱۷	۱۸		
دهستان قلعهزار																			
۱	احمد آباد	۲۱۱۹۰۹																	
۲	احمد آباد	۲۱۱۹۱۰																	
۳	ارینک	۲۱۱۹۱۱																	
۴	ازجان	۲۱۱۹۱۲																	
۵	اقباتوری	۲۱۱۹۱۳																	
۶	امیر آباد	۲۱۱۹۱۴	۴۴																
۷	بلاغ اربابان	۲۱۱۹۱۵																	
۸	بیل اوقلی	۲۱۱۹۱۶																	
۹	بهر ام‌شیرو اش	۲۱۱۹۱۷																	
۱۰	بوی حاجر	۲۱۱۹۱۸																	
۱۱	تشتیز	۲۱۱۹۱۹	۲۶۵																
۱۲	جعفر آباد	۲۱۱۹۲۰	۱۱۲																
۱۳	چایلی	۲۱۱۹۲۱																	
۱۴	چزندان	۲۱۱۹۲۲																	
۱۵	چشمه علی‌خان	۲۱۱۹۲۳																	
۱۶	چنار	۲۱۱۹۲۴																	
۱۷	حاج محمدجعفر	۲۱۱۹۲۵																	
۱۸	خرچی	۲۱۱۹۲۶	۲۲۲																
۱۹	دره بید	۲۱۱۹۲۷	۵																
۲۰	دشتک	۲۱۱۹۲۸	۱۳۳																
۲۱	دیزدشته	۲۱۱۹۲۹																	
۲۲	ز شاخند ان	۲۱۱۹۳۰																	
۲۳	علم	۲۱۱۹۳۱	۳۸۱																
۲۴	شاپور آباد	۲۱۱۹۳۲	۱۴																
۲۵	قلعهزار	۲۱۱۹۳۳	۴۳۶																
۲۶	علی بیچاره	۲۱۱۹۳۴																	
۲۷	فره بلاغ	۲۱۱۹۳۵																	
۲۸	فره بلاغ علیا	۲۱۱۹۳۶																	
۲۹	فره چشمه	۲۱۱۹۳۷																	
۳۰	لاله تک	۲۱۱۹۳۸	۱۱۹																
۳۱	قلعه ممامی	۲۱۱۹۳۹																	
۳۲	کشمیران	۲۱۱۹۴۰	۱																
۳۳	کیرو اش	۱۳۶۱۲۱																	
۳۴	کهر و	۲۱۱۹۴۲	۴۹۴																
۳۵	مزرعه اربابان	۲۱۱۹۴۳																	
۳۶	مزرعه اسداله	۲۱۱۹۴۴																	
۳۷	مزرعه بیچنار	۲۱۱۹۴۵																	
۳۸	مزرعه بیله وندی	۲۱۱۹۴۶																	
۳۹	مزرعه حاج بیار محمد	۲۱۱۹۴۷																	
۴۰	مزرعه خدارحم بیزی	۲۱۱۹۴۵																	
۴۱	مزرعه سیدعلی	۲۱۱۹۴۸																	
۴۲	مزرعه کر و شهید بهشتی	۲۱۱۹۴۶																	
۴۳	مزرعه کر و شهید سید محمد حسینی	۲۱۱۹۴۵																	
۴۴	مشاری	۲۱۱۹۴۹																	
۴۵	میر علی نظر	۲۱۱۹۵۰																	

شاخ آب کشاوری													تعداد خانوار بہرہ بردار	گد آبادی	آبادی	شمارہ درج آبادی		
تعداد	استادہ از رود کار فصلی		استادہ از رود کار دائمی		تعداد قنات	تعداد چشمه		پاؤ آبریز		پاؤ زیر زمین		پاؤ عمیق						
	۱۸	۱۷	۱۶	۱۵		۱۴	۱۳	۱۲	۱۱	۱۰	۹	۸	۷	۶	۵	۴	۳	۲
					۱		۲								۲۱۱۹۵۱ شاد علی و شامی	۴۶	
					۱		۱								۲۱۱۹۵۲ ورتو	۴۷	
					۱	۳	۱								۲۱۱۹۵۳ فصائی	۴۸	
										۱۰	۱				۲۱۱۹۵۴ پیلاچی	۴۹	
					۱										۲۱۲۰۰۹ امیر مریم	۱	
					۲										۲۱۲۰۱۰ امیر المانی	۲	
					۱		۲۰			۴۵	۱				۲۱۲۰۱۱ ارچنگ	۳	
					۱										۲۱۲۰۱۲ امر اشیل علیا	۴	
					۱										۲۱۲۰۱۳ امر اشیل وسطی	۵	
										۵۵	۱				۲۱۲۰۱۴ اسلام آباد شمارہ	۶	
															۲۱۲۰۱۵ اسلام آباد شمارہ ۲	۷	
															۲۱۲۰۱۶ اسلام آباد شمارہ ۳	۸	
															۲۱۲۰۱۷ افلاکی	۹	
															۲۱۲۰۱۸ انوری	۱۰	
					۲										۲۱۲۰۱۹ الفیاض	۱۱	
					۲					۷۰	۱				۲۱۲۰۲۰ الفیاضین	۱۲	
															۲۱۲۰۲۱ اگر چه علیا	۱۳	
					۱		۳								۲۱۲۰۲۲ امام درسی	۱۴	
							۵								۲۱۲۰۲۳ امامزادہ سید محمد الدین	۱۵	
					۱										۲۱۲۰۲۴ انجیرک	۱۶	
					۲		۱۵								۲۱۲۰۲۵ ارچنگ	۱۷	
					۲										۲۱۲۰۲۶ امیرانی	۱۸	
															۲۱۲۰۲۷ ایستگاه جاسک	۱۹	
															۲۱۲۰۲۸ بہارک	۲۰	
															۲۱۲۰۲۹ بہارک بلاغ	۲۱	
															۲۱۲۰۳۰ بیلاچو	۲۲	
															۲۱۲۰۳۱ بیرون بلاغ	۲۳	
															۲۱۲۰۳۲ بید	۲۴	
					۱										۲۱۲۰۳۳ بیدک	۲۵	
															۲۱۲۰۳۴ بیدکان امام حسن	۲۶	
															۲۱۲۰۳۵ بیلو آری	۲۷	
															۲۱۲۰۳۶ بیلو آری	۲۸	
					۵										۲۱۲۰۳۷ بیلو آری	۲۹	
															۲۱۲۰۳۸ بیلو آری	۳۰	
					۳										۲۱۲۰۳۹ چانگاہ	۳۱	
															۲۱۲۰۴۰ چانگاہ	۳۲	
															۲۱۲۰۴۱ چانگاہ	۳۳	
															۲۱۲۰۴۲ چانگاہ	۳۴	
															۲۱۲۰۴۳ چانگاہ	۳۵	
															۲۱۲۰۴۴ چانگاہ	۳۶	

فرهنگ آبادیهای استان چادگان و ختباری

شماره ردیف آدمی	تعداد ماشینهای کشاورزی			تعداد موتور سیاب ۲۳	تعداد دام بارگزین سواری			تعداد دام تخم			تعداد کادتراد خناری دورک		سایر اطلاعات		
	تراکتور	تیلر	گیان		اسب که اسب	قاطر داسترا	الانخ که لانخ	کاد	کاد شتر	شتر	زاد خناری	دورک	در جدول ۲ بین شتریه	در شتریه فرهنگ آبادیهای کهنه و پیکری	در شتریه فرهنگ آبادیهای کهنه و پیکری
	۱۹	۲۰	۲۱	۲۲	۲۳	۲۴	۲۵	۲۶	۲۷	۲۸	۲۹	۳۰	۳۱	۳۲	
۴۶	۱	۲	.	.	
۴۷	
۴۸	۱	۲	
۴۹	.	.	.	۱	
۵۰	
۵۱	
۵۲	
۵۳	
۵۴	
۵۵	
۵۶	۱	
۵۷	۲	
۵۸	۱	
۵۹	
۶۰	
۶۱	
۶۲	
۶۳	
۶۴	
۶۵	
۶۶	
۶۷	
۶۸	۲۰۰	۴	.	.	.	۶۵	.	.	
۶۹	۵۰	۲۰	.	.	
۷۰	
۷۱	
۷۲	
۷۳	
۷۴	
۷۵	
۷۶	
۷۷	
۷۸	
۷۹	
۸۰	

جناح آب گناہی

شمارہ برہمن آبادی	آبادی	کد آبادی	تعداد خانوار برہمہ دار	چاہ چینی		چاہ زمینی		چاہ آرتین		تعداد چشہ		تعداد آبگاہ	استفادہ از					
				تعداد	متوسط	تعداد	متوسط	تعداد	متوسط	تعداد	متوسط		تعداد	متوسط	تعداد	متوسط		
				۵	۶	۷	۸	۹	۱۰	۱۱	۱۲		۱۳	۱۴	۱۵	۱۶	۱۷	۱۸
۳۷	چاہ شہید عمر القی	۲۱۲۰۴۳	۱	۱۱۰	۱	۶۰												
۳۸	چاہ شہید تدرسی	۲۱۲۰۴۴	۱	۱۰۰	۱													
۳۹	چاہ شہید مرتضوی	۲۱۲۰۴۵	۱	۱۲۰	۱													
۴۰	چاہ علی انیسور علی	۲۱۲۰۴۶	۱															
۴۱	چاہ کب	۲۱۲۰۴۷																
۴۲	چشمہ عمہ	۲۱۲۰۴۹																
۴۳	چشمہ گناو	۲۱۲۰۵۰																
۴۴	چنگار د	۲۱۲۰۴۸																
۴۵	چنگار ک	۲۱۲۰۴۵																
۴۶	چلیتہ میر افتاب	۲۱۲۰۵۱																
۴۷	چلیتہ نصا	۲۱۲۰۵۲																
۴۸	خاج علی	۲۱۲۱۲۶																
۴۹	خاجی آباد	۲۱۲۰۵۳	۱			۶۰												
۵۰	خجیہ آباد	۲۱۲۰۵۴																
۵۱	خجی آباد	۲۱۲۰۵۵																
۵۲	خجی علی	۲۱۲۰۵۶																
۵۳	خجی آباد	۲۱۲۰۵۷																
۵۴	خجی آباد	۲۱۲۰۵۸																
۵۵	دولت آباد	۲۱۲۰۵۹																
۵۶	ریو امک	۲۱۲۰۶۰																
۵۷	زیب آباد	۲۱۲۰۶۱	۱															
۵۸	مرد خانہ	۲۱۲۰۶۲																
۵۹	مٹار	۲۱۲۰۶۳																
۶۰	مرد چان	۲۱۲۰۶۴	۴۵۰															
۶۱	مہ چاہ	۲۱۲۰۶۵																
۶۲	میر آباد	۲۱۲۰۶۶	۱															
۶۳	شاہ ابو الحسن	۲۱۲۰۶۷																
۶۴	شہر گن ہر	۲۱۲۰۶۹																
۶۵	شیر علیان	۲۱۲۰۷۰	۳۹۷															
۶۶	شین آباد	۲۱۲۰۷۱																
۶۷	ظوظی بلانی	۲۱۲۰۷۲																
۶۸	مفر شہ	۲۱۲۰۷۳																
۶۹	عوش میرزا امی	۲۱۲۰۷۴																
۷۰	قار ایرون	۲۱۲۰۷۵																
۷۱	قار اتہ	۲۱۲۰۷۶																
۷۲	قار اتنگی	۲۱۲۰۷۷																
۷۳	قار بلانی	۲۱۲۰۷۸																
۷۴	قار شمالی	۲۱۲۰۷۹																
۷۵	قار اقلیچہ	۲۱۲۰۸۰																
۷۶	قاسم آباد	۲۱۲۰۸۱	۱															
۷۷	قبرستان درسی	۲۱۲۰۸۲																
۷۸	قلعہ موختہ	۲۱۲۰۸۳	۲															
۷۹	قشہر قذلابی	۲۱۲۰۸۴																
۸۰	قورنگی بلانی	۲۱۲۰۸۶																
۸۱	قورنگی بلانی	۲۱۲۰۸۵																
۸۲	قولنگان	۲۱۲۰۸۷																
۸۳	کاروان درہ	۲۱۲۰۸۸																
۸۴	کاسہ پختہ	۲۱۲۰۸۹																

فرهنگ آبدیهای استان چادمال و ختیار

شماره ردیف آبوی	تعداد شینای کشاورزی			تعداد موتور سیلاب	تعداد دام پرکن سوازی			تعداد دام تخم			تعداد گاو نر و خاری دورگ		سایر اطلاعات	
	تراکتور	تیلر	سکین		اسب و گناب	گاو راسترا	الغ و گناب	گاو	گاو میش	شتر	نر و خاری	دورگ	در جدول ۲ این شریه	در شریه ۱ فرهنگ آبدی کوه
	۱۹	۲۰	۲۱	۲۲	۲۳	۲۴	۲۵	۲۶	۲۷	۲۸	۲۹	۳۰	۳۱	۳۲
۲۷	.	.	.	۱
۲۸	.	.	.	۱
۲۹	.	.	.	۱
۳۰	۱	.	.	۱	.	.	۹	۲	.	.
۳۱
۳۲
۳۳
۳۴	۲	۱
۳۵
۳۶
۳۷	۲	۱	.	.
۳۸
۳۹	۱	.	.	۱
۴۰
۴۱
۴۲
۴۳
۴۴
۴۵
۴۶
۴۷
۴۸
۴۹
۵۰
۵۱
۵۲
۵۳	۱
۵۴
۵۵
۵۶
۵۷
۵۸	.	.	.	۱
۵۹
۶۰	۱۱	۲۵۰	۵	۲	.	.	۸۰۰	۱۰۰	.
۶۱
۶۲
۶۳
۶۴
۶۵	۲۰۰	.	۵	۲۲	.	۲۰	.	.
۶۶
۶۷
۶۸
۶۹
۷۰
۷۱
۷۲
۷۳
۷۴	.	.	.	۲
۷۵
۷۶
۷۷
۷۸
۷۹
۸۰
۸۱	۱
۸۲
۸۳
۸۴

شماره ردیف آبادی	آبادی	کده آبادی	تعداد خانوار بهره بردار	چاه عمیق			چاه نیم عمیق		چاه آرتیزان		تعداد چشمه		تعداد آبجوت	تعداد استفاده از مورد خانوادگی	تعداد استفاده از مورد خانوار مختص	تعداد برکه		
				تعداد		تعداد		تعداد		تعداد								
				توسط عق	توسط عق	توسط عق	توسط عق	توسط عق	توسط عق	توسط عق	توسط عق							
۱	۲	۳	۴	۵	۶	۷	۸	۹	۱۰	۱۱	۱۲	۱۳	۱۴	۱۵	۱۶	۱۷	۱۸	
۸۵	کمالک	۲۱۲۰۹۰	۱۳۸	۲	۹۰						۲	۲						
۸۶	کمالک	۲۱۲۰۹۱										۱						
۸۷	کمالک	۲۱۲۰۹۲										۱						
۸۸	کمالک	۲۱۲۰۹۳										۲						
۸۹	کمالک	۲۱۲۰۹۴	۱۸	۳	۱۰۰						۱۰	۸						
۹۰	کمالک	۲۱۲۰۹۵										۱						
۹۱	کمالک	۲۱۲۰۹۶										۱						
۹۲	کمالک	۲۱۲۰۹۷										۱						
۹۳	کمالک	۲۱۲۰۹۸	۹۳	۲	۷۰	۴						۶					۲	
۹۴	کمالک	۲۱۲۰۹۹										۱						
۹۵	کمالک	۲۱۲۱۰۰										۱						
۹۶	کمالک	۲۱۲۱۰۱										۱						
۹۷	کمالک	۲۱۲۱۰۲										۱						
۹۸	کمالک	۲۱۲۱۰۳										۱						
۹۹	کمالک	۲۱۲۱۰۴										۱						
۱۰۰	کمالک	۲۱۲۱۰۵										۱						
۱۰۱	کمالک	۲۱۲۱۰۶										۱						
۱۰۲	کمالک	۲۱۲۱۰۷										۱						
۱۰۳	کمالک	۲۱۲۱۰۸										۱						
۱۰۴	کمالک	۲۱۲۱۰۹										۱						
۱۰۵	کمالک	۲۱۲۱۱۰										۱						
۱۰۶	کمالک	۲۱۲۱۱۱										۱						
۱۰۷	کمالک	۲۱۲۱۱۲										۱						
۱۰۸	کمالک	۲۱۲۱۱۳	۲۵۱	۹	۲۰	۱	۲۰					۲						
۱۰۹	کمالک	۲۱۲۱۱۴										۱						
۱۱۰	کمالک	۲۱۲۱۱۵										۱						
۱۱۱	کمالک	۲۱۲۱۱۶	۳۲۵	۷	۱۵۰	۶	۱۵۰					۲						
۱۱۲	کمالک	۲۱۲۱۱۷	۱۳									۱						
۱۱۳	کمالک	۲۱۲۱۱۸										۱						
۱۱۴	کمالک	۲۱۲۱۱۹	۲۲۲	۲	۱۲۰	۶	۱۲۰					۱						
۱۱۵	کمالک	۲۱۲۱۲۰										۱						
۱۱۶	کمالک	۲۱۲۱۲۱										۱						
۱۱۷	کمالک	۲۱۲۱۲۲										۱						
	دهستان مورچه																	
۱	احمد آباد	۲۱۲۲۲۷																
۲	احمدیه	۲۱۲۲۲۸																
۳	احمد آباد	۲۱۲۲۲۹	۱۳۶	۱	۷۰							۱						
۴	احمد آباد	۲۱۲۲۳۰	۱۷۲	۱۲	۶۰	۴	۶۰					۱						
۵	احمد آباد	۲۱۲۲۳۱	۷۷									۱						
۶	احمد آباد	۲۱۲۲۳۲	۱۵									۱						
۷	احمد آباد	۲۱۲۲۳۳																
۸	احمد آباد	۲۱۲۲۳۴																
۹	احمد آباد	۲۱۲۲۳۵																
۱۰	احمد آباد	۲۱۲۲۳۶																
۱۱	احمد آباد	۲۱۲۲۳۷																
۱۲	احمد آباد	۲۱۲۲۳۸																

فرهنگشماره بومی استان چارمحال بختیاری

شماره ردیف بومی	تعداد هشتینای کشاورزی			تعداد دام بارگزین سواری			تعداد دام تخم			تعداد گاو نر و خانبی و دودک		سایر اطلاعات			
	تراکتور	تیلد	گیان	اسب و ک اسب	قاطر	واغ و گولانگ	گاو	گاو شتر	شتر	راد خاری	دودک	در جدول	در شتر	در شتر	در شتر
	۱۹	۲۰	۲۱	۲۲	۲۳	۲۴	۲۵	۲۶	۲۷	۲۸	۲۹	۳۰	۳۱	۳۲	۳۳
۸۵	۴	۲	۰	۰	۰	۰	۱۰۰	۰	۰	۰	۱۰	۰	۰	۰	۰
۸۶	۰	۰	۰	۰	۰	۰	۰	۰	۰	۰	۰	۰	۰	۰	۰
۸۷	۰	۰	۰	۰	۰	۰	۰	۰	۰	۰	۰	۰	۰	۰	۰
۸۸	۰	۰	۰	۰	۰	۰	۰	۰	۰	۰	۰	۰	۰	۰	۰
۸۹	۰	۰	۰	۰	۰	۰	۰	۰	۰	۰	۰	۰	۰	۰	۰
۹۰	۲	۰	۰	۰	۰	۰	۰	۰	۰	۰	۰	۰	۰	۰	۰
۹۱	۰	۰	۰	۰	۰	۰	۰	۰	۰	۰	۰	۰	۰	۰	۰
۹۲	۰	۰	۰	۰	۰	۰	۰	۰	۰	۰	۰	۰	۰	۰	۰
۹۳	۷	۰	۰	۰	۰	۰	۰	۰	۰	۰	۰	۰	۰	۰	۰
۹۴	۰	۰	۰	۰	۰	۰	۰	۰	۰	۰	۰	۰	۰	۰	۰
۹۵	۰	۰	۰	۰	۰	۰	۰	۰	۰	۰	۰	۰	۰	۰	۰
۹۶	۰	۰	۰	۰	۰	۰	۰	۰	۰	۰	۰	۰	۰	۰	۰
۹۷	۰	۰	۰	۰	۰	۰	۰	۰	۰	۰	۰	۰	۰	۰	۰
۹۸	۰	۰	۰	۰	۰	۰	۰	۰	۰	۰	۰	۰	۰	۰	۰
۹۹	۳	۰	۰	۰	۰	۰	۰	۰	۰	۰	۰	۰	۰	۰	۰
۱۰۰	۲۴	۰	۰	۰	۰	۰	۱۵۰	۰	۰	۰	۲۰	۰	۰	۰	۰
۱۰۱	۰	۰	۰	۰	۰	۰	۰	۰	۰	۰	۰	۰	۰	۰	۰
۱۰۲	۱	۰	۰	۰	۰	۰	۰	۰	۰	۰	۰	۰	۰	۰	۰
۱۰۳	۱	۰	۰	۰	۰	۰	۰	۰	۰	۰	۰	۰	۰	۰	۰
۱۰۴	۰	۰	۰	۰	۰	۰	۰	۰	۰	۰	۰	۰	۰	۰	۰
۱۰۵	۰	۰	۰	۰	۰	۰	۰	۰	۰	۰	۰	۰	۰	۰	۰
۱۰۶	۰	۰	۰	۰	۰	۰	۰	۰	۰	۰	۰	۰	۰	۰	۰
۱۰۷	۰	۰	۰	۰	۰	۰	۰	۰	۰	۰	۰	۰	۰	۰	۰
۱۰۸	۱۱	۲	۰	۰	۰	۰	۲۰	۰	۰	۰	۲۵۰	۰	۰	۰	۰
۱۰۹	۰	۰	۰	۰	۰	۰	۰	۰	۰	۰	۰	۰	۰	۰	۰
۱۱۰	۱۵	۰	۰	۰	۰	۰	۵۰	۰	۰	۰	۲۴۰	۰	۰	۰	۰
۱۱۱	۲	۰	۰	۰	۰	۰	۱۰	۰	۰	۰	۰	۰	۰	۰	۰
۱۱۲	۰	۰	۰	۰	۰	۰	۰	۰	۰	۰	۰	۰	۰	۰	۰
۱۱۳	۱۲	۰	۰	۰	۰	۰	۲۰	۰	۰	۰	۲۰	۰	۰	۰	۰
۱۱۴	۱	۰	۰	۰	۰	۰	۱	۰	۰	۰	۰	۰	۰	۰	۰
۱۱۵	۰	۰	۰	۰	۰	۰	۰	۰	۰	۰	۰	۰	۰	۰	۰
۱۱۶	۰	۰	۰	۰	۰	۰	۰	۰	۰	۰	۰	۰	۰	۰	۰
۱۱۷	۲	۰	۰	۰	۰	۰	۰	۰	۰	۰	۰	۰	۰	۰	۰
۱۱۸	۰	۰	۰	۰	۰	۰	۰	۰	۰	۰	۰	۰	۰	۰	۰
۱۱۹	۰	۰	۰	۰	۰	۰	۰	۰	۰	۰	۰	۰	۰	۰	۰
۱۲۰	۰	۰	۰	۰	۰	۰	۰	۰	۰	۰	۰	۰	۰	۰	۰
۱۲۱	۰	۰	۰	۰	۰	۰	۰	۰	۰	۰	۰	۰	۰	۰	۰
۱۲۲	۵	۰	۰	۰	۰	۰	۰	۰	۰	۰	۰	۰	۰	۰	۰

شماره ردیف آبادی	آبادی	کده آبادی	تعداد خانوار بهره‌بردار	منابع آب کشاورزی															
				چاه عمیق		چاه نیم عمیق		چاه آرتیزان		تعداد چشمه		تعداد قنات	تعداد رودخانه دائمی	تعداد رودخانه فصلی	تعداد دریا				
				تعداد	متوسط عمق	تعداد	متوسط عمق	تعداد	متوسط عمق	تعداد	متوسط عمق								
۱	۲	۳	۴	۵	۶	۷	۸	۹	۱۰	۱۱	۱۲	۱۳	۱۴	۱۵	۱۶	۱۷	۱۸		
۱۳	بلاخو اچمه	۲۱۲۲۵۰																	
۱۴	بند استون	۲۱۲۲۵۱																	
۱۵	بهدگان اموزشی امام حسن	۲۱۲۲۴۰	۱	۲۰	۱														
۱۶	تجره شور اباد	۲۱۲۲۵۲	۲۲۵																
۱۷	چالکش	۲۱۲۲۴۲																	
۱۸	چاه قشک دانگی	۲۲-۸۵۱																	
۱۹	چاه مروسان	۲۱۲۲۵۵																	
۲۰	چاه مرو شور شماره ۱	۲۱۲۲۵۶																	
۲۱	چاه دره	۲۱۲۲۵۷	۱	۲۰	۱														
۲۲	چشمه اشچیر	۲۱۲۲۵۹																	
۲۳	چشمه سفید	۲۱۲۲۶۰																	
۲۴	چشمه سلطان	۲۱۲۲۶۱																	
۲۵	چقبات	۲۱۲۲۵۸																	
۲۶	چاچن اباد	۲۱۲۲۶۲																	
۲۷	حصین اباد	۲۱۲۲۶۳	۲	۴															
۲۸	حصین اباد بر دل	۲۱۲۲۶۴																	
۲۹	خلیفه اباد	۲۱۲۲۶۵																	
۳۰	خوی	۲۱۲۲۶۶	۱	۴۰	۱														
۳۱	دار برده	۲۱۲۲۶۷																	
۳۲	دانشکده امپروزی	۲۱۲۲۶۸																	
۳۳	در دان	۲۱۲۲۶۹																	
۳۴	دره بار بوند	۲۱۲۲۷۱																	
۳۵	دره چای	۲۱۲۲۷۲																	
۳۶	دره خور استاری	۲۱۲۲۷۳																	
۳۷	دره در از	۲۱۲۲۷۵																	
۳۸	دره در از	۲۱۲۲۷۶																	
۳۹	دره در اخی	۲۱۲۲۷۶																	
۴۰	دره میر	۲۱۲۲۷۷																	
۴۱	دره کهریز	۲۱۲۲۷۸																	
۴۲	دره لر اخی	۲۱۲۲۷۹																	
۴۳	دره جوش	۲۱۲۲۸۰																	
۴۴	دره مهدی	۲۱۲۲۸۱																	
۴۵	رچون	۲۱۲۲۸۲	۱	۱۰۰	۱														
۴۶	ریلی بر افتاب	۲۱۲۲۸۳																	
۴۷	ز آنتیان	۲۱۲۲۸۴																	
۴۸	زولدون	۲۱۲۲۸۵																	
۴۹	مروازه	۲۱۲۲۸۶																	
۵۰	سلطان اباد	۲۱۲۲۸۷																	
۵۱	سور شجان	۲۱۲۲۸۸	۲	۸۰	۴														
۵۲	سور اباد سیدکان	۲۱۲۲۸۹																	
۵۳	شور موم	۲۱۲۲۹۰																	
۵۴	نهر کب	۲۱۲۲۹۱	۲	۱۲۰	۶														
۵۵	طله کون	۲۱۲۲۹۲																	
۵۶	فتح اباد	۲۱۲۲۹۳																	
۵۷	فتح اباد	۲۱۲۲۹۴																	
۵۸	قاجقور چاه	۲۱۲۲۹۵																	
۵۹	قاسم اباد	۲۱۲۲۹۶																	
۶۰	قطب سستی	۲۱۲۲۹۷	۱	۶۰	۱														

فرهنگ باویهای استان چهارمحال و بختیاری

شماره ردیف آبجری	تعداد مشخصات کشاورزی			تعداد دام تخم			تعداد دام بارکش سواری			تعداد مرد سیاب	تعداد کبکین	تعداد تیل	تعداد تراکتور
	تراکتور	تیل	کبکین	کادیش	شتر	تراکتور	دورک	کادیش	کاد				
	۱۹	۲۰	۲۱	۲۲	۲۳	۲۴	۲۵	۲۶	۲۷	۲۸	۲۹	۳۰	۳۱
۱۲	۶	۰	۰	۰	۰	۰	۰	۰	۰	۰	۰	۰	۰
۱۴	۰	۰	۰	۰	۰	۰	۰	۰	۰	۰	۰	۰	۰
۱۵	۱	۰	۰	۰	۰	۰	۰	۰	۰	۰	۰	۰	۰
۱۶	۱۴	۰	۰	۰	۰	۰	۰	۰	۰	۰	۰	۰	۰
۱۷	۲۶	۰	۰	۰	۰	۰	۰	۰	۰	۰	۰	۰	۰
۱۸	۵	۰	۰	۰	۰	۰	۰	۰	۰	۰	۰	۰	۰
۱۹	۰	۰	۰	۰	۰	۰	۰	۰	۰	۰	۰	۰	۰
۲۰	۰	۰	۰	۰	۰	۰	۰	۰	۰	۰	۰	۰	۰
۲۱	۰	۰	۰	۰	۰	۰	۰	۰	۰	۰	۰	۰	۰
۲۲	۰	۰	۰	۰	۰	۰	۰	۰	۰	۰	۰	۰	۰
۲۳	۵	۰	۰	۰	۰	۰	۰	۰	۰	۰	۰	۰	۰
۲۵	۰	۰	۰	۰	۰	۰	۰	۰	۰	۰	۰	۰	۰
۲۶	۱۶	۰	۰	۰	۰	۰	۰	۰	۰	۰	۰	۰	۰
۲۷	۸	۰	۰	۰	۰	۰	۰	۰	۰	۰	۰	۰	۰
۲۸	۰	۰	۰	۰	۰	۰	۰	۰	۰	۰	۰	۰	۰
۲۹	۲	۰	۰	۰	۰	۰	۰	۰	۰	۰	۰	۰	۰
۳۰	۳	۰	۰	۰	۰	۰	۰	۰	۰	۰	۰	۰	۰
۳۱	۱	۰	۰	۰	۰	۰	۰	۰	۰	۰	۰	۰	۰
۳۲	۵	۰	۰	۰	۰	۰	۰	۰	۰	۰	۰	۰	۰
۳۳	۰	۰	۰	۰	۰	۰	۰	۰	۰	۰	۰	۰	۰
۳۴	۰	۰	۰	۰	۰	۰	۰	۰	۰	۰	۰	۰	۰
۳۵	۱۱	۰	۰	۰	۰	۰	۰	۰	۰	۰	۰	۰	۰
۳۶	۲	۰	۰	۰	۰	۰	۰	۰	۰	۰	۰	۰	۰
۳۷	۰	۰	۰	۰	۰	۰	۰	۰	۰	۰	۰	۰	۰
۳۸	۰	۰	۰	۰	۰	۰	۰	۰	۰	۰	۰	۰	۰
۳۹	۰	۰	۰	۰	۰	۰	۰	۰	۰	۰	۰	۰	۰
۴۰	۰	۰	۰	۰	۰	۰	۰	۰	۰	۰	۰	۰	۰
۴۱	۰	۰	۰	۰	۰	۰	۰	۰	۰	۰	۰	۰	۰
۴۲	۰	۰	۰	۰	۰	۰	۰	۰	۰	۰	۰	۰	۰
۴۳	۰	۰	۰	۰	۰	۰	۰	۰	۰	۰	۰	۰	۰
۴۴	۰	۰	۰	۰	۰	۰	۰	۰	۰	۰	۰	۰	۰
۴۵	۰	۰	۰	۰	۰	۰	۰	۰	۰	۰	۰	۰	۰
۴۶	۰	۰	۰	۰	۰	۰	۰	۰	۰	۰	۰	۰	۰
۴۷	۰	۰	۰	۰	۰	۰	۰	۰	۰	۰	۰	۰	۰
۴۸	۰	۰	۰	۰	۰	۰	۰	۰	۰	۰	۰	۰	۰
۴۹	۰	۰	۰	۰	۰	۰	۰	۰	۰	۰	۰	۰	۰
۵۰	۰	۰	۰	۰	۰	۰	۰	۰	۰	۰	۰	۰	۰
۵۱	۰	۰	۰	۰	۰	۰	۰	۰	۰	۰	۰	۰	۰
۵۲	۰	۰	۰	۰	۰	۰	۰	۰	۰	۰	۰	۰	۰
۵۳	۰	۰	۰	۰	۰	۰	۰	۰	۰	۰	۰	۰	۰
۵۴	۰	۰	۰	۰	۰	۰	۰	۰	۰	۰	۰	۰	۰
۵۵	۰	۰	۰	۰	۰	۰	۰	۰	۰	۰	۰	۰	۰
۵۶	۰	۰	۰	۰	۰	۰	۰	۰	۰	۰	۰	۰	۰
۵۷	۰	۰	۰	۰	۰	۰	۰	۰	۰	۰	۰	۰	۰
۵۸	۰	۰	۰	۰	۰	۰	۰	۰	۰	۰	۰	۰	۰
۵۹	۰	۰	۰	۰	۰	۰	۰	۰	۰	۰	۰	۰	۰
۶۰	۰	۰	۰	۰	۰	۰	۰	۰	۰	۰	۰	۰	۰

شماره درخت آبادی	شماره آبادی	شماره خانوار بهره‌بردار	منابع آب کشاورزی															
			چاه عمیق		چاه نیم عمیق		چاه آرتیزان		تعداد چشمه		تعداد قنات	تعداد دره	تعداد استفاده از دره خانگی	تعداد استفاده از برکه				
			تعداد	متر	تعداد	متر	تعداد	متر	تعداد	متر								
۱	۲	۳	۴	۵	۶	۷	۸	۹	۱۰	۱۱	۱۲	۱۳	۱۴	۱۵	۱۶	۱۷	۱۸	
۶۱۰	قلمرو سید هادی	۰	۲۱۲۲۹۴									۴						
۶۲	قلمرو...	۰	۲۱۲۲۹۶									۱						
۶۳	قلمرو...	۰	۲۱۲۲۹۵															
۶۴	قلمرو...	۰	۲۱۲۲۹۷									۲						
۶۵	قلمرو...	۰	۲۱۲۲۹۸									۳						
۶۶	کتک...	۵۷	۲۱۲۲۹۹								۴							
۶۷	کشاورزی...	۰	۲۱۲۳۰۰							۶۰	۱							
۶۸	کشاورزی...	۰	۲۱۲۳۰۱							۶۰	۱							
۶۹	دوره‌های...	۰	۲۱۲۳۰۲															
۷۰	دو شگ...	۰	۲۱۲۳۰۳							۲۰	۲							
۷۱	تاود...	۰	۲۱۲۳۰۴							۶۰	۵							
۷۲	قرق...	۰	۲۱۲۳۰۵									۳						
۷۳	قلمرو...	۰	۲۱۲۳۰۶									۱						
۷۴	قلمرو...	۰	۲۱۲۳۰۷							۵۰	۱							
۷۵	کوه...	۰	۲۱۲۳۰۸							۴۰	۱							
۷۶	آب...	۰	۲۱۲۳۰۹									۲						
۷۷	مات...	۰	۲۱۲۳۱۰									۱						
۷۸	محب...	۰	۲۱۲۳۱۱													۷۰	۲	
۷۹	محمد...	۸	۲۱۲۳۱۲															
۸۰	محمد...	۰	۲۱۲۳۱۳									۱						
۸۱	محمد...	۰	۲۱۲۳۱۴									۱						
۸۲	مرغ...	۰	۲۱۲۳۱۵															
۸۳	مرغ...	۰	۲۱۲۳۱۶									۱						
۸۴	مزارع...	۰	۲۱۲۳۱۷									۲						
۸۵	مزارع...	۰	۲۱۲۳۱۸															
۸۶	مزارع...	۰	۲۱۲۳۱۹							۴۰	۱							
۸۷	مزارع...	۰	۲۱۲۳۲۰															
۸۸	مزارع...	۰	۲۱۲۳۲۱															
۸۹	مزارع...	۰	۲۱۲۳۲۲															
۹۰	مزارع...	۰	۲۱۲۳۲۳							۳۰	۱							
۹۱	مزارع...	۰	۲۱۲۳۲۴															
۹۲	مزارع...	۰	۲۱۲۳۲۵															
۹۳	مزارع...	۰	۲۱۲۳۲۶															
۹۴	مزارع...	۰	۲۱۲۳۲۷															
۹۵	مزارع...	۰	۲۱۲۳۲۸															
۹۶	مصلی...	۲۵۲	۲۱۲۳۲۹															
۹۷	ملک...	۰	۲۱۲۳۳۰															
۹۸	مشور...	۰	۲۱۲۳۳۱															
۹۹	مهدی...	۰	۲۱۲۳۳۲															
۱۰۰	مهدی...	۰	۲۱۲۳۳۳															
۱۰۱	مهدی...	۰	۲۱۲۳۳۴															
۱۰۲	مهدی...	۰	۲۱۲۳۳۵															
۱۰۳	مهدی...	۰	۲۱۲۳۳۶															
۱۰۴	مهدی...	۰	۲۱۲۳۳۷															

شماره برداشت آب‌آبی	آب‌آبی	شماره کدام‌آب‌آبی	تعداد خانوار بهره‌بردار	منابع آب کشاورزی													
				چاه عمیق		چاه نیمه عمیق		چاه آرتیزان		تعداد چشمه		تعداد قنات	تعداد درختان دوای	تعداد درختان اصول	تعداد استفاده از سدخانه اصول	تعداد استفاده از سدخانه اصول	
				تعداد من	تعداد من	تعداد من	تعداد من	تعداد من	تعداد من	تعداد من	تعداد من						
۱۸	۱۷	۱۶	۱۵	۱۴	۱۳	۱۲	۱۱	۱۰	۹	۸	۷	۶	۵	۴	۳	۲	۱
دولت‌سازمان																	
۱	۷۶۲۲۲														
۲	۲۱۲۳۹														
۳	۲۱۲۳۴۰														
۴	۲۱۲۳۵۲														
۵	۲۱۲۳۵۱														
۶	۲۱۲۳۴۹														
۷	۲۱۲۳۵۰														
۸	۲۱۲۳۴۵														
۹	۲۱۲۳۶۱														
۱۰	۲۱۲۳۴۶														
۱۱	۲۱۲۳۴۷														
۱۲	۲۱۲۳۴۸														
۱۳	۲۱۲۳۴۳														
۱۴	۲۱۲۳۵۳														
۱۵	۲۱۲۳۵۴														
۱۶	۲۱۲۳۵۵														
۱۷	۲۱۲۳۴۶														
۱۸	۲۱۲۳۴۷														
۱۹	۲۱۲۳۴۷														
۲۰	۲۱۲۳۴۸														
۲۱	۲۱۲۳۴۹														
۲۲	۲۱۲۳۴۷														
۲۳	۲۱۲۳۴۸														
۲۴	۲۱۲۳۴۹														
۲۵	۲۱۲۳۴۷														
۲۶	۲۱۲۳۴۸														
۲۷	۲۱۲۳۴۹														
۲۸	۲۱۲۳۴۷														
۲۹	۲۱۲۳۴۸														
۳۰	۲۱۲۳۴۹														
۳۱	۲۱۲۳۴۷														
۳۲	۲۱۲۳۴۸														
۳۳	۲۱۲۳۴۹														
۳۴	۲۱۲۳۴۷														
۳۵	۲۱۲۳۴۸														
۳۶	۲۱۲۳۴۹														
۳۷	۲۱۲۳۴۷														
۳۸	۲۱۲۳۴۸														
۳۹	۲۱۲۳۴۹														
۴۰	۲۱۲۳۴۷														
۴۱	۲۱۲۳۴۸														
۴۲	۲۱۲۳۴۹														
۴۳	۲۱۲۳۴۷														
۴۴	۲۱۲۳۴۸														
۴۵	۲۱۲۳۴۹														

فرهنگشایدیهای استان چهارمحال و بختیاری

شماره ردیف کدوی	تعداد شبنمای کشاورزی			تعداد کاد و تراود خارجی دور که	تعداد دام تخم			تعداد دام بارگوش و سوری			تعداد میوه درخت سیب	تعداد گیاهان	تعداد تیر	تعداد تراکتور
	تعداد	تعداد	تعداد		کاد	کاد میش	شتر	تراود خارجی	دور که	کاد				
۴۶	۰	۰	۰	۰	۰	۰	۰	۰	۰	۰	۰	۰	۰	۰
۴۷	۰	۰	۰	۰	۰	۰	۰	۰	۰	۰	۰	۰	۰	۰
۴۸	۱	۰	۰	۰	۰	۰	۰	۰	۰	۰	۰	۰	۰	۰
۴۹	۰	۰	۰	۰	۰	۰	۰	۰	۰	۰	۰	۰	۰	۰
۵۰	۰	۰	۰	۰	۰	۰	۰	۰	۰	۰	۰	۰	۰	۰
۵۱	۰	۰	۰	۰	۰	۰	۰	۰	۰	۰	۰	۰	۰	۰
۵۲	۰	۰	۰	۰	۰	۰	۰	۰	۰	۰	۰	۰	۰	۰
۵۳	۰	۰	۰	۰	۰	۰	۰	۰	۰	۰	۰	۰	۰	۰
۵۴	۰	۰	۰	۰	۰	۰	۰	۰	۰	۰	۰	۰	۰	۰
۵۵	۰	۰	۰	۰	۰	۰	۰	۰	۰	۰	۰	۰	۰	۰
۵۶	۰	۰	۰	۰	۰	۰	۰	۰	۰	۰	۰	۰	۰	۰
۵۷	۰	۰	۰	۰	۰	۰	۰	۰	۰	۰	۰	۰	۰	۰
۵۸	۰	۰	۰	۰	۰	۰	۰	۰	۰	۰	۰	۰	۰	۰
۵۹	۰	۰	۰	۰	۰	۰	۰	۰	۰	۰	۰	۰	۰	۰
۶۰	۰	۰	۰	۰	۰	۰	۰	۰	۰	۰	۰	۰	۰	۰
۶۱	۰	۰	۰	۰	۰	۰	۰	۰	۰	۰	۰	۰	۰	۰
۶۲	۰	۰	۰	۰	۰	۰	۰	۰	۰	۰	۰	۰	۰	۰
۶۳	۰	۰	۰	۰	۰	۰	۰	۰	۰	۰	۰	۰	۰	۰
۶۴	۰	۰	۰	۰	۰	۰	۰	۰	۰	۰	۰	۰	۰	۰
۶۵	۰	۰	۰	۰	۰	۰	۰	۰	۰	۰	۰	۰	۰	۰
۶۶	۰	۰	۰	۰	۰	۰	۰	۰	۰	۰	۰	۰	۰	۰
۶۷	۰	۰	۰	۰	۰	۰	۰	۰	۰	۰	۰	۰	۰	۰
۶۸	۰	۰	۰	۰	۰	۰	۰	۰	۰	۰	۰	۰	۰	۰
۶۹	۰	۰	۰	۰	۰	۰	۰	۰	۰	۰	۰	۰	۰	۰
۷۰	۰	۰	۰	۰	۰	۰	۰	۰	۰	۰	۰	۰	۰	۰
۷۱	۰	۰	۰	۰	۰	۰	۰	۰	۰	۰	۰	۰	۰	۰
۷۲	۰	۰	۰	۰	۰	۰	۰	۰	۰	۰	۰	۰	۰	۰
۷۳	۰	۰	۰	۰	۰	۰	۰	۰	۰	۰	۰	۰	۰	۰
۷۴	۰	۰	۰	۰	۰	۰	۰	۰	۰	۰	۰	۰	۰	۰
۷۵	۱	۰	۰	۰	۰	۰	۰	۰	۰	۰	۰	۰	۰	۰
۷۶	۰	۰	۰	۰	۰	۰	۰	۰	۰	۰	۰	۰	۰	۰
۷۷	۰	۰	۰	۰	۰	۰	۰	۰	۰	۰	۰	۰	۰	۰
۷۸	۰	۰	۰	۰	۰	۰	۰	۰	۰	۰	۰	۰	۰	۰
۷۹	۰	۰	۰	۰	۰	۰	۰	۰	۰	۰	۰	۰	۰	۰
۸۰	۰	۰	۰	۰	۰	۰	۰	۰	۰	۰	۰	۰	۰	۰
۸۱	۰	۰	۰	۰	۰	۰	۰	۰	۰	۰	۰	۰	۰	۰
۸۲	۰	۰	۰	۰	۰	۰	۰	۰	۰	۰	۰	۰	۰	۰
۸۳	۰	۰	۰	۰	۰	۰	۰	۰	۰	۰	۰	۰	۰	۰
۸۴	۰	۰	۰	۰	۰	۰	۰	۰	۰	۰	۰	۰	۰	۰
۸۵	۰	۰	۰	۰	۰	۰	۰	۰	۰	۰	۰	۰	۰	۰
۸۶	۰	۰	۰	۰	۰	۰	۰	۰	۰	۰	۰	۰	۰	۰
۸۷	۰	۰	۰	۰	۰	۰	۰	۰	۰	۰	۰	۰	۰	۰
۸۸	۰	۰	۰	۰	۰	۰	۰	۰	۰	۰	۰	۰	۰	۰
۸۹	۰	۰	۰	۰	۰	۰	۰	۰	۰	۰	۰	۰	۰	۰
۹۰	۰	۰	۰	۰	۰	۰	۰	۰	۰	۰	۰	۰	۰	۰
۹۱	۰	۰	۰	۰	۰	۰	۰	۰	۰	۰	۰	۰	۰	۰
۹۲	۰	۰	۰	۰	۰	۰	۰	۰	۰	۰	۰	۰	۰	۰
۹۳	۰	۰	۰	۰	۰	۰	۰	۰	۰	۰	۰	۰	۰	۰
۹۴	۰	۰	۰	۰	۰	۰	۰	۰	۰	۰	۰	۰	۰	۰

منابع آب کشاورزی													تعداد خانوار بهره‌بردار	کد آبادی	آبادی	
تعداد	استفاده از رودخانه فصلی		استفاده از رودخانه دائمی		تعداد قنات	تعداد چشمه		چاه آبریز		چاه نیمه عمیق		چاه عمیق				
	برکه	آب‌ریز	آب‌ریز	آب‌ریز		دوای	فصلی	دوای	تعداد	مسطح	تعداد	مسطح				تعداد
۱۸	۱۷	۱۶	۱۵	۱۴	۱۳	۱۲	۱۱	۱۰	۹	۸	۷	۶	۵	۴	۳	۲
					۱		۲								۲۱۲۵۲۴ ۲۱۲۵۲۵ ۲۱۲۵۲۶	جلیل آباد جلال آباد چشمه آباد
					۲	۳	۱								۲۱۲۵۲۹ ۲۱۲۵۳۰ ۲۱۲۵۳۱ ۲۱۲۵۳۲	چو آباد چو آباد چو آباد
۱						۱	۱			۴۲	۲				۲۱۲۵۴۰ ۲۱۲۵۴۱ ۲۱۲۵۴۲	چاه خوش چاه عمیق چاه شور
							۲								۲۱۲۵۴۳ ۲۱۲۵۴۴ ۲۱۲۵۴۵	چاه دره چاه ساری چاه سالی
					۲	۳	۲								۲۱۲۵۴۶ ۲۱۲۵۴۷ ۲۱۲۵۴۸	چاه جلال چاه چنگ چاه ذلیف
					۴	۵				۳	۴				۲۱۲۵۴۹ ۲۱۲۵۵۰ ۲۱۲۵۵۱	چاه کادی چاه اغخانی چاه اغخانی
						۱	۱			۱۰	۱				۲۱۲۵۵۲ ۲۱۲۵۵۳ ۲۱۲۵۵۴	چاه اغخانی چشمه چانی علیا چشمه چانی سفلی
					۱	۱									۲۱۲۵۵۵ ۲۱۲۵۵۶ ۲۱۲۵۵۷	چشمه حسینیه چشمه زورده چشمه سنگه
					۲	۵									۲۱۲۵۵۸ ۲۱۲۵۵۹ ۲۱۲۵۶۰	چشمه شور چشمه کلیدچو چلو ان
۱					۵	۱	۴			۲	۱				۲۱۲۵۶۱ ۲۱۲۵۶۲ ۲۱۲۵۶۳	چاه زمین چاه سالی چاه بره ام علی
۱					۱					۵	۱				۲۱۲۵۶۴ ۲۱۲۵۶۵ ۲۱۲۵۶۶	چاه آباد چاه آباد چاه آباد
					۳	۱									۲۱۲۵۶۷ ۲۱۲۵۶۸ ۲۱۲۵۶۹	چاه آباد چاه آباد چاه آباد
					۱	۱									۲۱۲۵۷۰ ۲۱۲۵۷۱ ۲۱۲۵۷۲	چاه آباد چاه آباد چاه آباد
۱					۱										۲۱۲۵۷۳ ۲۱۲۵۷۴ ۲۱۲۵۷۵	چاه آباد چاه آباد چاه آباد
					۵	۱									۲۱۲۵۷۶ ۲۱۲۵۷۷ ۲۱۲۵۷۸	چاه آباد چاه آباد چاه آباد

شماره ریش آبادی	آبادی	تعداد خانوار بهره‌بردار	منابع آب کشاورزی																
			چاه عمیق		چاه نیم عمیق		چاه آرتیزان		تعداد چشمه		تعداد قنات	تعداد رودخانه دائمی	تعداد رودخانه فصلی	تعداد استخر					
			تعداد	متر	تعداد	متر	تعداد	متر	تعداد	متر									
۱	۲	۳	۴	۵	۶	۷	۸	۹	۱۰	۱۱	۱۲	۱۳	۱۴	۱۵	۱۶	۱۷	۱۸		
۱۴۲	حصین آباد در مندر	۲۱۲۹۰۲																	
۱۴۳	حصین آباد	۲۱۲۵۸۲																	
۱۴۴	حصین آباد	۲۱۲۵۷۹																	
۱۴۵	حصین آباد	۲۱۲۵۷۸																	
۱۴۶	حصین آباد	۲۱۲۸۹۳																	
۱۴۷	حصین آباد	۲۱۲۵۸۶																	
۱۴۸	حصین آباد	۲۱۲۵۸۷																	
۱۴۹	حصین آباد	۲۱۲۵۸۲																	
۱۵۰	حصین آباد	۲۱۲۵۸۸																	
۱۵۱	حصین آباد	۲۱۲۵۸۴																	
۱۵۱	حصین آباد	۲۱۲۵۸۵																	
۱۵۱	حصین آباد	۲۱۲۵۸۰																	
۱۵۱	حصین آباد	۲۱۲۵۸۱																	
۱۵۱	حصین آباد هفتیر	۲۱۲۵۸۹																	
۱۵۱	حصین آباد کبیر	۲۱۲۵۹۰																	
۱۵۱	حصین قللی	۲۱۲۵۹۱																	
۱۵۱	دقچه آباد	۲۱۲۵۹۲																	
۱۵۱	حمام در هفتیر	۲۱۲۵۹۳																	
۱۶	حمید آباد	۲۱۲۵۹۵																	
۱۶	حمید آباد	۲۱۲۵۹۶																	
۱۶	حمید آباد	۲۱۲۵۹۴																	
۱۶	حیدر آباد	۲۱۲۵۹۸																	
۱۶	حیدر آباد	۲۱۲۵۹۲																	
۱۶	حیدر آباد	۲۱۲۵۹۱																	
۱۶	حیدر آباد	۲۱۲۵۹۷																	
۱۶	خاندان	۲۱۲۶۰۰																	
۱۶	خالق آباد	۲۱۲۶۰۲																	
۱۶	خالق آباد	۲۱۲۶۰۱																	
۱۶	خالق آباد	۲۱۲۶۰۳																	
۱۶	خر ابه سیاه	۲۱۲۶۰۵																	
۱۶	خر ابه سیاه	۲۱۲۶۰۴																	
۱۶	خر ابه سیاه	۲۱۲۶۰۶																	
۱۶	خر و آباد	۲۱۲۶۰۷																	
۱۶	خلیل آباد	۲۱۲۶۰۸																	
۱۶	خلیل آباد	۲۱۲۶۰۹																	
۱۶	خلیل آباد	۲۱۲۶۱۰																	
۱۶	داغ احسان	۲۱۲۶۱۱																	
۱۶	داغ احسان	۲۱۲۶۱۲																	
۱۶	داغ احسان	۲۱۲۶۱۳																	
۱۶	داغ احسان	۲۱۲۶۱۴																	
۱۶	درویش آباد قللی	۲۱۲۶۱۵																	
۱۶	درویش آباد قللی	۲۱۲۶۱۶																	
۱۶	درویش آباد علیا	۲۱۲۶۱۷																	
۱۶	دره اصنام	۲۱۲۶۱۸																	
۱۶	دره سیاه قللی	۲۱۲۶۱۹																	
۱۶	دره سیاه	۲۱۲۶۲۰																	
۱۶	دره سیاه	۲۱۲۶۲۱																	
۱۶	دره چرگی	۲۱۲۶۲۲																	
۱۶	دره چرگی	۲۱۲۶۰۲																	

فرهنگ باومی استان چادمال بختیاری

شماره ردیف آبادی	تعداد بهشتیهای کشاورزی			تعداد موتور سیات	تعداد دام پرگوش سراری			تعداد دام شخم			تعداد گاودانهای دورگ			میزان اطلاعات		
	تراکتور	تیلد	گنبد		اسب گنبد	قاطر باشرا	الغ گنبد	گاو	گاو مش	شتر	زادخانی	دورگ	در جدول بمن سر	در شهر فرهنگ باومی	در شهر فرهنگ باومی	در شهر فرهنگ باومی
	۱۹	۲۰	۲۱	۲۲	۲۳	۲۴	۲۵	۲۶	۲۷	۲۸	۲۹	۳۰	۳۱	۳۲	۳۳	
۱۴۲	
۱۴۳	
۱۴۴	
۱۴۵	
۱۴۶	
۱۴۷	
۱۴۸	
۱۴۹	
۱۵۰	
۱۵۱	
۱۵۲	
۱۵۳	
۱۵۴	
۱۵۵	
۱۵۶	
۱۵۷	
۱۵۸	
۱۵۹	
۱۶۰	
۱۶۱	
۱۶۲	
۱۶۳	
۱۶۴	
۱۶۵	
۱۶۶	
۱۶۷	
۱۶۸	
۱۶۹	
۱۷۰	
۱۷۱	
۱۷۲	
۱۷۳	
۱۷۴	
۱۷۵	
۱۷۶	
۱۷۷	
۱۷۸	
۱۷۹	
۱۸۰	
۱۸۱	
۱۸۲	
۱۸۳	
۱۸۴	
۱۸۵	
۱۸۶	
۱۸۷	
۱۸۸	
۱۸۹	
۱۹۰	

فهرست آبدیهای استان چهارمحال و بختیاری

شماره ردیف آب‌دوی	تعداد ماشینهای کشاورزی			تعداد موتور سیلاب	تعداد دام بارکش سواری			تعداد دام تخم			تعداد گاو نر و خاری دورگه			سایر اطلاعات		
	تراکتور	تیلر	سنگین		اسب گرسب	گاو داسترا	الایخ گرسب	گاو	گاو شتر	نر و خاری	دورگه	در جدول این فهرست	در شهر آبدیهای گرسب	در شهر آبدیهای گرسب	در شهر آبدیهای گرسب	
	۱۴	۲۰	۲۱	۲۲	۲۳	۲۴	۲۵	۲۶	۲۷	۲۸	۲۹	۳۰	۳۱	۳۲	۳۳	
	۱۹۰	
	۱۹۱	
	۱۹۲	
	۱۹۳	
	۱۹۴	
	۱۹۵	
	۱۹۶	
	۱۹۷	
	۱۹۸	
	۱۹۹	
	۲۰۰	
	۲۰۱	
	۲۰۲	
	۲۰۳	
	۲۰۴	۵	
	۲۰۵	
	۲۰۶	
	۲۰۷	
	۲۰۸	
	۲۰۹	
	۲۱۰	
	۲۱۱	
	۲۱۲	
	۲۱۳	
	۲۱۴	
	۲۱۵	
	۲۱۶	
	۲۱۷	
	۲۱۸	
	۲۱۹	
	۲۲۰	
	۲۲۱	
	۲۲۲	
	۲۲۳	
	۲۲۴	
	۲۲۵	
	۲۲۶	
	۲۲۷	
	۲۲۸	۲	
	۲۲۹	
	۲۳۰	
	۲۳۱	
	۲۳۲	
	۲۳۳	
	۲۳۴	
	۲۳۵	
	۲۳۶	
	۲۳۷	

منابع آب کشاورزی

شماره بهره‌بردار	آبادی	منابع آب کشاورزی	شماره خانوار بهره‌بردار	منابع آب کشاورزی													
				چاه عمیق		چاه نیم عمیق		چاه آرتیزان		تعداد چشمه		تعداد قنات	تعداد رودخانه اصول	تعداد رودخانه اصول	تعداد رودخانه اصول		
				تعداد	منطقه	تعداد	منطقه	تعداد	منطقه	تعداد	منطقه						
۱۸	۱۷	۱۶	۱۵	۱۴	۱۳	۱۲	۱۱	۱۰	۹	۸	۷	۶	۵	۴	۳	۲	۱
		سید احمد	۲۳۸	۲۱۲۶۶۱													
		سید محمد بن علی	۲۳۹	۲۱۲۶۶۲													
		سید محمد	۲۴۰	۲۱۲۶۶۳													
		سید گلشن	۲۴۱	۲۱۲۶۶۴													
		شاهوز	۲۴۲	۲۱۲۶۶۵													
		شهر	۲۴۳	۲۱۲۶۶۶													
		قورچه	۲۴۴	۲۱۲۶۶۷													
		قورچه	۲۴۵	۲۱۲۶۶۸													
		قورچه	۲۴۶	۲۱۲۶۶۹													
		قورچه	۲۴۷	۲۱۲۶۷۰													
		قورچه	۲۴۸	۲۱۲۶۷۱													
		قورچه	۲۴۹	۲۱۲۶۷۲													
		قورچه	۲۵۰	۲۱۲۶۷۳													
		قورچه	۲۵۱	۲۱۲۶۷۴													
		قورچه	۲۵۲	۲۱۲۶۷۵													
		صادق	۲۵۳	۲۱۲۶۷۶													
		صادق	۲۵۴	۲۱۲۶۷۷													
		صلاح	۲۵۵	۲۱۲۶۷۸													
		صدر	۲۵۶	۲۱۲۶۷۹													
		صدر	۲۵۷	۲۱۲۶۸۰													
		صدر	۲۵۸	۲۱۲۶۸۱													
		صدر	۲۵۹	۲۱۲۶۸۲													
		صدر	۲۶۰	۲۱۲۶۸۳													
		ظاهر	۲۶۱	۲۱۲۶۸۴													
		ظاهر	۲۶۲	۲۱۲۶۸۵													
		ظاهر	۲۶۳	۲۱۲۶۸۶													
		ظاهر	۲۶۴	۲۱۲۶۸۷													
		ظاهر	۲۶۵	۲۱۲۶۸۸													
		ظاهر	۲۶۶	۲۱۲۶۸۹													
		ظاهر	۲۶۷	۲۱۲۶۹۰													
		ظاهر	۲۶۸	۲۱۲۶۹۱													
		ظاهر	۲۶۹	۲۱۲۶۹۲													
		ظاهر	۲۷۰	۲۱۲۶۹۳													
		ظاهر	۲۷۱	۲۱۲۶۹۴													
		ظاهر	۲۷۲	۲۱۲۶۹۵													
		ظاهر	۲۷۳	۲۱۲۶۹۶													
		ظاهر	۲۷۴	۲۱۲۶۹۷													
		ظاهر	۲۷۵	۲۱۲۶۹۸													
		ظاهر	۲۷۶	۲۱۲۶۹۹													
		ظاهر	۲۷۷	۲۱۲۷۰۰													
		ظاهر	۲۷۸	۲۱۲۷۰۱													
		ظاهر	۲۷۹	۲۱۲۷۰۲													
		ظاهر	۲۸۰	۲۱۲۷۰۳													
		ظاهر	۲۸۱	۲۱۲۷۰۴													
		ظاهر	۲۸۲	۲۱۲۷۰۵													
		ظاهر	۲۸۳	۲۱۲۷۰۶													
		ظاهر	۲۸۴	۲۱۲۷۰۷													
		ظاهر	۲۸۵	۲۱۲۷۰۸													
		ظاهر	۲۸۶	۲۱۲۷۰۹													
		ظاهر	۲۸۷	۲۱۲۷۱۰													
		ظاهر	۲۸۸	۲۱۲۷۱۱													
		ظاهر	۲۸۹	۲۱۲۷۱۲													
		ظاهر	۲۹۰	۲۱۲۷۱۳													
		ظاهر	۲۹۱	۲۱۲۷۱۴													
		ظاهر	۲۹۲	۲۱۲۷۱۵													
		ظاهر	۲۹۳	۲۱۲۷۱۶													
		ظاهر	۲۹۴	۲۱۲۷۱۷													
		ظاهر	۲۹۵	۲۱۲۷۱۸													
		ظاهر	۲۹۶	۲۱۲۷۱۹													
		ظاهر	۲۹۷	۲۱۲۷۲۰													
		ظاهر	۲۹۸	۲۱۲۷۲۱													
		ظاهر	۲۹۹	۲۱۲۷۲۲													
		ظاهر	۳۰۰	۲۱۲۷۲۳													

فرهنگ آبوسای استان چهارمحال و بختیاری

شماره ردیف آبوسای	تعداد شیشهای کشاورزی			تعداد گاو نر از خارجی دورگه	تعداد دام خنم			تعداد دام بارگش سواری			تعداد بوتر سیاه	تعداد گنجان	تعداد تیلر	تراکتور	شماره
	تعداد	تعداد	تعداد		گاو	گاو میش	شتر	تعداد	تعداد	تعداد					
سایر اطلاعات	در جدول ۲	در تشریح آبوسای	در تشریح آبوسای	دورگه	تراز خارجی	شتر	گاو	گاو میش	گاو	تعداد	تعداد	تعداد	تعداد	تعداد	تعداد
۲۲	۲۳	۲۴	۲۵	۲۶	۲۷	۲۸	۲۹	۳۰	۳۱	۳۲	۳۳	۳۴	۳۵	۳۶	۳۷
															۲۸۶
															۲۸۷
															۲۸۸
															۲۸۹
														۱	۲۹۰
															۲۹۱
															۲۹۲
															۲۹۳
															۲۹۴
														۱	۲۹۵
															۲۹۶
															۲۹۷
															۲۹۸
															۲۹۹
											۱				۳۰۰
															۳۰۱
															۳۰۲
															۳۰۳
															۳۰۴
															۳۰۵
															۳۰۶
											۱				۳۰۷
															۳۰۸
															۳۰۹
															۳۱۰
															۳۱۱
															۳۱۲
											۱				۳۱۳
															۳۱۴
															۳۱۵
															۳۱۶
				۲۰					۴۰		۱				۳۱۷
											۱				۳۱۸
															۳۱۹
														۱	۳۲۰
															۳۲۱
															۳۲۲
															۳۲۳
															۳۲۴
			*					۸۰	۴۰		۲۰			۲	۳۲۵
															۳۲۶
															۳۲۷
															۳۲۸
															۳۲۹
			*	۱۵۰				۱۵۰	۲۵		۲			۲	۳۳۰
															۳۳۱
															۳۳۲
															۳۳۳

شمارہ آبادی	نام آبادی	تعداد خانوار بہرہ بردار	مناج آب گٹاؤزی															
			چاہ صحت		چاہ نیم صحت		چاہ آرتھین		تعداد چشمہ		تعداد قنات	استادہ و از رودخانہ آبی	استادہ و از رودخانہ فصل	تعداد برکے				
			تعداد	متوسط	تعداد	متوسط	تعداد	متوسط	تعداد	دانی					تعداد	تعداد	تعداد	
۱	۲	۳	۴	۵	۶	۷	۸	۹	۱۰	۱۱	۱۲	۱۳	۱۴	۱۵	۱۶	۱۷	۱۸	
۲۴۴	کریم آباد	۲۱۲۸۸۰																
۲۴۵	کریم آباد	۲۱۲۷۶۰																
۲۴۶	کریم آباد	۲۱۲۷۶۲																
۲۴۷	کریم آباد	۲۱۲۷۶۱																
۲۴۸	گنچک	۲۱۲۷۶۲																
۲۴۹	کلبی آباد	۲۱۲۷۶۴																
۲۴۰	کلاہ دستہ	۲۱۲۷۶۵																
۲۴۱	کور سیر	۲۱۲۷۶۶																
۲۴۲	کوئٹل	۲۱۲۷۶۷																
۲۴۳	کوہ کب	۲۱۲۷۶۸																
۲۴۴	کور سیر تقوی	۲۱۲۷۶۹																
۲۴۵	گامتروہ	۲۱۲۷۷۰																
۲۴۶	گوارچر	۲۱۲۷۷۱																
۲۴۷	گنچک	۲۱۲۷۷۲																
۲۴۸	گور دستہ سرخ	۲۱۲۷۷۳																
۲۴۹	گور مدرہ	۲۱۲۷۷۴																
۲۵۰	گور پلی سامان	۲۱۲۷۷۵																
۲۵۱	گور سیاح	۲۱۲۷۷۶																
۲۵۱	گور سیاح	۲۱۲۷۷۷																
۲۵۱	گور سیاح	۲۱۲۷۷۸																
۲۵۱	گور سیاح	۲۱۲۷۷۹																
۲۵۱	گور سیاح	۲۱۲۷۸۰																
۲۵۱	گور سیاح	۲۱۲۷۸۱																
۲۵۱	گور سیاح	۲۱۲۷۸۲																
۲۵۱	گور سیاح	۲۱۲۷۸۳																
۲۵۱	گور سیاح	۲۱۲۷۸۴																
۲۵۱	گور سیاح	۲۱۲۷۸۵																
۲۵۱	گور سیاح	۲۱۲۷۸۶																
۲۵۱	گور سیاح	۲۱۲۷۸۷																
۲۵۱	گور سیاح	۲۱۲۷۸۸																
۲۵۱	گور سیاح	۲۱۲۷۸۹																
۲۵۱	گور سیاح	۲۱۲۷۹۰																
۲۵۱	گور سیاح	۲۱۲۷۹۱																
۲۵۱	گور سیاح	۲۱۲۷۹۲																
۲۵۱	گور سیاح	۲۱۲۷۹۳																
۲۵۱	گور سیاح	۲۱۲۷۹۴																
۲۵۱	گور سیاح	۲۱۲۷۹۵																
۲۵۱	گور سیاح	۲۱۲۷۹۶																
۲۵۱	گور سیاح	۲۱۲۷۹۷																
۲۵۱	گور سیاح	۲۱۲۷۹۸																
۲۵۱	گور سیاح	۲۱۲۷۹۹																
۲۵۱	گور سیاح	۲۱۲۸۰۰																
۲۵۱	گور سیاح	۲۱۲۸۰۱																
۲۵۱	گور سیاح	۲۱۲۸۰۲																

فرهنگ آبیهای استان پادشاه و نخبیاری

شماره ردیف آبجوی	تعداد ماشینهای کشاورزی			تعداد دام بارکش و سواری	تعداد دام گاو			تعداد گاو نر و خاری و دودرگ		سایر اطلاعات					
	تراکتور	تیلر	گاو		گاو	گاو	گاو	گاو							
	۱۹	۲۰	۲۱	۲۲	۲۳	۲۴	۲۵	۲۶	۲۷	۲۸	۲۹	۳۰	۳۱	۳۲	۳۳
۲۳۴
۲۳۵
۲۳۶
۲۳۷
۲۳۸
۲۳۹
۲۴۰
۲۴۱
۲۴۲
۲۴۳
۲۴۴
۲۴۵
۲۴۶
۲۴۷
۲۴۸
۲۴۹
۲۵۰
۲۵۱
۲۵۲
۲۵۳
۲۵۴
۲۵۵
۲۵۶
۲۵۷
۲۵۸
۲۵۹
۲۶۰
۲۶۱
۲۶۲
۲۶۳
۲۶۴
۲۶۵
۲۶۶
۲۶۷
۲۶۸
۲۶۹
۲۷۰
۲۷۱
۲۷۲
۲۷۳
۲۷۴
۲۷۵
۲۷۶
۲۷۷
۲۷۸
۲۷۹
۲۸۰
۲۸۱

شماره خانوار	شماره بومی	شماره آبادی	شماره خاوری	سطح آب‌کشائی																
				چاه عمیق		چاه نیم عمیق		چاه آرتیزان		تعداد چشمه		تعداد قنات	تعداد رودخانه دائمی	تعداد رودخانه فصلی	تعداد استخر					
				تعداد	عمق	تعداد	عمق	تعداد	عمق	تعداد	عمق									
۱	۲	۳	۴	۵	۶	۷	۸	۹	۱۰	۱۱	۱۲	۱۳	۱۴	۱۵	۱۶	۱۷	۱۸			
۲۸۲		۲۱۲۸۰۲	۰									۱								
۲۸۳		۲۱۲۸۰۳	۰									۱								
۲۸۴		۲۱۲۸۰۴	۰									۱								
۲۸۵		۲۱۲۸۰۵	۰									۱								
۲۸۶		۲۱۲۸۰۶	۰									۱								
۲۸۷		۲۱۲۸۰۷	۰									۱								
۲۸۸		۲۱۲۸۰۸	۰									۱								
۲۸۹		۲۱۲۸۰۹	۰									۱								
۲۹۰		۲۱۲۸۱۰	۰									۱								
۲۹۱		۲۱۲۸۱۱	۰									۲								
۲۹۲		۲۱۲۸۱۲	۰									۸								
۲۹۳		۲۱۲۸۱۳	۰									۱								
۲۹۴		۲۱۲۸۱۴	۰									۱								
۲۹۵		۲۱۲۸۱۵	۰									۱								
۲۹۶		۲۱۲۸۱۶	۰									۱								
۲۹۷		۲۱۲۸۱۷	۰									۱								
۲۹۸		۲۱۲۸۱۸	۰									۲								
۲۹۹		۲۱۲۸۱۹	۰									۱								
۴۰۰		۲۱۲۸۲۰	۰									۱								
۴۰۱		۲۱۲۸۲۱	۰									۱								
۴۰۲		۲۱۲۸۲۲	۰									۱								
۴۰۳		۲۱۲۸۲۳	۰									۱								
۴۰۴		۲۱۲۸۲۴	۰									۱								
۴۰۵		۲۱۲۸۲۵	۰									۱								
۴۰۶		۲۱۲۸۲۶	۰									۱								
۴۰۷		۲۱۲۸۲۷	۰									۱								
۴۰۸		۲۱۲۸۲۸	۰									۱								
۴۰۹		۲۱۲۸۲۹	۰									۱								
۴۱۰		۲۱۲۸۳۰	۰									۱								
۴۱۱		۲۱۲۸۳۱	۰									۱								
۴۱۲		۲۱۲۸۳۲	۰									۱								
۴۱۳		۲۱۲۸۳۳	۰									۱								
۴۱۴		۲۱۲۸۳۴	۰									۱								
۴۱۵		۲۱۲۸۳۵	۰									۱								
۴۱۶		۲۱۲۸۳۶	۰									۱								
۴۱۷		۲۱۲۸۳۷	۰									۱								
۴۱۸		۲۱۲۸۳۸	۰									۱								
۴۱۹		۲۱۲۸۳۹	۰									۱								
۴۲۰		۲۱۲۸۴۰	۰									۱								
۴۲۱		۲۱۲۸۴۱	۰									۱								
۴۲۲		۲۱۲۸۴۲	۰									۱								
۴۲۳		۲۱۲۸۴۳	۰									۱								
۴۲۴		۲۱۲۸۴۴	۰									۲								
۴۲۵		۲۱۲۸۴۵	۰									۲								
۴۲۶		۲۱۲۸۴۶	۰									۲								
۴۲۷		۲۱۲۸۴۷	۰									۱								
۴۲۸		۲۱۲۸۴۸	۰									۱								
۴۲۹		۲۱۲۸۴۹	۰									۱								

فرهنگ آداب و ایستادن چارمعال و نجسبای

شماره ردیف آبوی	تعداد آشینای کشاورزی			تعداد موتور سیاب	تعداد دام بارگزین سواری			تعداد دام تخم			تعداد گاو و بز از خاجی و دورگ		سایر اطلاعات		
	تراکتور	تیل	نگین		اسب و گاو	قاطر راستر	الغ و گاو	گاو شتر	تراخاری	دورگ	در جدول	در شرف	در شرف		
	۱۹	۲۰	۲۱	۲۲	۲۳	۲۴	۲۵	۲۶	۲۷	۲۸	۲۹	۳۰	۳۱	۳۲	۳۳
۳۸۱
۳۸۲
۳۸۳
۳۸۴
۳۸۵
۳۸۶
۳۸۷
۳۸۸
۳۸۹
۳۹۰
۳۹۱
۳۹۲
۳۹۳
۳۹۴
۳۹۵
۳۹۶	.	.	.	۲
۳۹۷
۳۹۸
۳۹۹
۴۰۰
۴۰۱
۴۰۲
۴۰۳
۴۰۴
۴۰۵
۴۰۶
۴۰۷
۴۰۸
۴۰۹
۴۱۰
۴۱۱
۴۱۲
۴۱۳
۴۱۴
۴۱۵
۴۱۶
۴۱۷
۴۱۸
۴۱۹
۴۲۰
۴۲۱
۴۲۲
۴۲۳
۴۲۴
۴۲۵
۴۲۶
۴۲۷
۴۲۸
۴۲۹

ردیف آبادی	آبادی	کد آبادی	تعداد خانوار بر هر آبادی	منابع آب کشاورزی													
				چاه عمیق		چاه نیم عمیق		چاه آرتیزان		تعداد چشمه		تعداد قنات	تعداد دریا	تعداد فصل			
				تعداد	متوسط عمق	تعداد	متوسط عمق	تعداد	متوسط عمق	تعداد	متوسط عمق						
۱۸	۱۷	۱۶	۱۵	۱۴	۱۳	۱۲	۱۱	۱۰	۹	۸	۷	۶	۵	۴	۳	۲	
۴۲	تهر شاد آباد	۲۱۲۸۴۶	۱								۱						
۴۲	تعمیرت آباد	۲۱۲۸۴۸	۱								۱						
۴۱	تعمیرت آباد	۲۱۲۸۴۷	۱								۱						
۴۱	تقد علی بیلاقی	۲۱۲۸۴۷	۱								۱						
۴۱	تقد علی هزار عباسی	۲۱۲۸۵۰	۱								۱						
۴۱	نور آباد	۲۱۲۸۵۱	۱								۱						
۴۱	نور آباد	۲۱۲۸۵۲	۱								۱						
۴۱	نور الله آباد	۱۰۶۲۱۲	۱								۲						
۴۱	نوروز آباد	۲۱۲۸۵۳	۱								۲						
۴۱	شیرجان	۲۱۲۸۵۴	۱														
۴۱	شیرجان	۲۱۲۸۵۵	۱														
۴۱	شیر آباد	۲۱۲۸۵۶	۱														
۴۱	ولنی آباد	۲۱۲۸۵۸	۱														
۴۱	ولنی آباد	۲۱۲۸۵۹	۱														
۴۱	ولنی آباد	۲۱۲۸۶۱	۱														
۴۱	ولنی آباد	۲۱۲۸۶۲	۱														
۴۱	ولنی آباد	۲۱۲۸۶۳	۱														
۴۱	زلی آباد	۲۱۲۸۶۴	۱														
۴۱	زلی آباد	۲۱۲۸۶۵	۱														
۴۱	زلی آباد	۲۱۲۸۶۶	۱														
۴۱	زلی آباد	۲۱۲۸۶۷	۱														
۴۱	زلی آباد	۲۱۲۸۶۸	۱														
۴۱	زلی آباد	۲۱۲۸۶۹	۱														
۴۱	زلی آباد	۲۱۲۸۷۰	۱														
۴۱	زلی آباد	۲۱۲۸۷۱	۱														
۴۱	زلی آباد	۲۱۲۸۷۲	۱														
۴۱	زلی آباد	۲۱۲۸۷۳	۱														
۴۱	زلی آباد	۲۱۲۸۷۴	۱														
۴۱	زلی آباد	۲۱۲۸۷۵	۱														
۴۱	زلی آباد	۲۱۲۸۷۶	۱														
۴۱	زلی آباد	۲۱۲۸۷۷	۱														
۴۱	زلی آباد	۲۱۲۸۷۸	۱														
۴۱	زلی آباد	۲۱۲۸۷۹	۱														
۴۱	زلی آباد	۲۱۲۸۸۰	۱														
۴۱	زلی آباد	۲۱۲۸۸۱	۱														
۴۱	زلی آباد	۲۱۲۸۸۲	۱														
۴۱	زلی آباد	۲۱۲۸۸۳	۱														
۴۱	زلی آباد	۲۱۲۸۸۴	۱														
۴۱	زلی آباد	۲۱۲۸۸۵	۱														
۴۱	زلی آباد	۲۱۲۸۸۶	۱														
۴۱	زلی آباد	۲۱۲۸۸۷	۱														
۴۱	زلی آباد	۲۱۲۸۸۸	۱														
۴۱	زلی آباد	۲۱۲۸۸۹	۱														
۴۱	زلی آباد	۲۱۲۸۹۰	۱														
۴۱	زلی آباد	۲۱۲۸۹۱	۱														
۴۱	زلی آباد	۲۱۲۸۹۲	۱														
۴۱	زلی آباد	۲۱۲۸۹۳	۱														
۴۱	زلی آباد	۲۱۲۸۹۴	۱														
۴۱	زلی آباد	۲۱۲۸۹۵	۱														
۴۱	زلی آباد	۲۱۲۸۹۶	۱														
۴۱	زلی آباد	۲۱۲۸۹۷	۱														
۴۱	زلی آباد	۲۱۲۸۹۸	۱														
۴۱	زلی آباد	۲۱۲۸۹۹	۱														
۴۱	زلی آباد	۲۱۲۹۰۰	۱														
دهستان هفرخ																	
۴۱	ایستگاه شولنی	۲۱۲۲۷۴	۱														
۴۱	ایستگاه شولنی	۲۱۲۲۷۵	۱														
۴۱	ایستگاه شولنی	۲۱۲۲۷۶	۱														
۴۱	ایستگاه شولنی	۲۱۲۲۷۷	۱														
۴۱	ایستگاه شولنی	۲۱۲۲۷۸	۱														
۴۱	ایستگاه شولنی	۲۱۲۲۷۹	۱														
۴۱	ایستگاه شولنی	۲۱۲۲۸۰	۱														
۴۱	ایستگاه شولنی	۲۱۲۲۸۱	۱														
۴۱	ایستگاه شولنی	۲۱۲۲۸۲	۱														
۴۱	ایستگاه شولنی	۲۱۲۲۸۳	۱														
۴۱	ایستگاه شولنی	۲۱۲۲۸۴	۱														
۴۱	ایستگاه شولنی	۲۱۲۲۸۵	۱														

شماره ردیف آبادی	آبادی	کد آبادی	تعداد خانوار بهره بردار	شماره آب کشاورزی														
				چاه همیشگی		چاه آبیاری		تعداد چاه		تعداد		تعداد						
				تعداد	متوسط	تعداد	متوسط	تعداد	متوسط	تعداد	متوسط	تعداد	متوسط					
۱	۲	۳	۴	۵	۶	۷	۸	۹	۱۰	۱۱	۱۲	۱۳	۱۴	۱۵	۱۶	۱۷	۱۸	
۱۱	چاه گریه	۲۱۲۲۸۶	۱															
۱۲	چاه گریه	۲۷۰۸۶۶	۱															
۱۳	دره عباس	۲۱۲۲۸۸	۲															
۱۴	دهک سفلی	۲۱۲۲۸۹	۲															
۱۵	دهک سفلی	۲۱۲۲۹۰	۲															
۱۶	دهک سفلی	۲۱۲۲۹۱	۲															
۱۷	زر دریا	۲۱۲۲۹۲	۲															
۱۸	سار قاپو	۲۱۲۲۹۳	۱															
۱۹	هر گشتی	۲۱۲۲۹۴	۱															
۲۰	هر گشتی	۲۱۲۲۹۵	۲															
۲۱	طاهر آباد سفلی	۲۱۲۲۹۶	۲															
۲۲	طاهر آباد علیا	۲۱۲۲۹۷	۲															
۲۳	دندان	۲۱۲۲۹۸	۲															
۲۴	دندان	۲۱۲۲۹۹	۲															
۲۵	کرمه	۲۱۲۳۰۰	۲															
۲۶	لور گه ساری	۲۱۲۳۰۱	۲															
۲۷	لاک آباد	۲۷۰۸۶۵	۱															
۲۸	هر غد از می	۲۱۲۳۰۲	۱															
۲۹	هر گشتی	۲۱۲۳۰۳	۱															
۳۰	هر گشتی	۲۱۲۳۰۴	۱															
۳۱	هر گشتی	۲۱۲۳۰۵	۲															
۳۲	هر گشتی	۲۱۲۳۰۶	۲															
۳۳	هر گشتی	۲۱۲۳۰۷	۲															
۳۴	هر گشتی	۲۱۲۳۱۴	۱															
۳۵	طاهر به	۲۱۲۳۰۸	۲															
۳۶	تعداد	۲۱۲۳۰۹	۲															
۳۷	ولی آباد	۲۱۲۳۱۰	۱															
۳۸	همه آباد	۲۱۲۳۱۱	۱															
۳۹	رحیمی آباد	۲۱۲۳۱۲	۱															
دهستان دهقان																		
۴۰	امیر آباد	۲۱۲۳۵۲	۱															
۴۱	بیادگی	۲۱۲۳۵۳	۱															
۴۲	بوزیاشی	۲۱۲۳۵۴	۱															
۴۳	بهر ام آباد	۲۱۲۳۵۵	۲															
۴۴	شده	۲۱۲۳۵۶	۲															
۴۵	چلان آباد	۲۱۲۳۵۷	۲															
۴۶	چاه آب	۲۱۲۳۵۸	۱															
۴۷	چاه آب	۲۱۲۳۵۹	۱															
۴۸	چاه آب	۲۱۲۳۶۰	۱															
۴۹	چاه آب	۲۷۰۸۵۲	۱															
۵۰	چاه آب	۲۷۰۸۵۳	۱															
۵۱	حسن آباد	۲۱۲۳۶۱	۱															
۵۲	حسن آباد	۲۷۰۸۶۶	۱															
۵۳	خان چان	۲۱۲۳۶۷	۱															

فرهنگ آبادی استان چهارمحال و بختیاری

شماره ردیف آبادی	تعداد مشخصات کشاورزی			تعداد	تعداد دام پراکنش سواری			تعداد دام تخم			تعداد کارگران و خادمان دورک		سایر اطلاعات	
	تراکتور	تیلر	گیلین		اسب و گاو اسب	قاطر	الغ و گاو لایح	گاو	گاو میش	شتر	تراز خارجی	دورک	در جدول	در شهر
	۱۹	۲۰	۲۱	۲۲	۲۳	۲۴	۲۵	۲۶	۲۷	۲۸	۲۹	۳۰	۳۱	۳۲
۱۲	۱
۱۴	۱
۱۵
۱۶	.	.	.	۲	.	.	۵
۱۷	۱	۱۰
۱۸	۴	.	.	۲	.	.	۱۵
۱۹
۲۰	.	.	.	۱	.	.	۲
۲۱
۲۲
۲۳	.	.	.	۱	.	.	۱۰	۱
۲۴	.	.	.	۲	.	.	۱۰	۱
۲۵
۲۶
۲۷	۷	۲	۱
۲۸	۱
۲۹	.	.	.	۱	.	.	۸
۳۰	۱	.	.	۱
۳۱	.	.	.	۱
۳۲	۱
۳۳	۱
۳۴
۳۵	۱
۳۶	۲
۳۷
۳۸	.	.	.	۱	.	.	۲	۱
۳۹	۱
۴۰	۵
۴۱	۱	.	.	۱
۴۲	۲	۱
۴۳
۴۴
۴۵
۴۶
۴۷
۴۸
۴۹
۵۰
۵۱
۵۲
۵۳
۵۴
۵۵
۵۶
۵۷
۵۸
۵۹
۶۰
۶۱
۶۲
۶۳
۶۴
۶۵
۶۶
۶۷
۶۸
۶۹
۷۰
۷۱
۷۲
۷۳
۷۴
۷۵
۷۶
۷۷
۷۸
۷۹
۸۰
۸۱
۸۲
۸۳
۸۴
۸۵

شماره آبادی	شماره آبادی	شماره آبادی	شماره آبادی	شماره آبادی	منابع آب کشاورزی										تعداد خانوار بهره بردار	تعداد آبادی	شماره آبادی				
					چاه عمیق		چاه نیم عمیق		چاه آبریز		تعداد چشمه		تعداد					تعداد آبادی	تعداد آبادی	تعداد آبادی	تعداد آبادی
					تعداد	تعداد	تعداد	تعداد	تعداد	تعداد	تعداد	تعداد	تعداد	تعداد							
۱۸	۱۷	۱۶	۱۵	۱۴	۱۳	۱۲	۱۱	۱۰	۹	۸	۷	۶	۵	۴	۳	۲	۱				
۱۶	د امپور و رن شماره ۱	۱											۲۰	۲	۲۱۲۴۰۱		۱۶				
۱۷	زره لاجتی														۲۱۲۳۶۷		۱۷				
۱۸	زمین هاشم شهر دیبا همن											۳۰	۱	۲۱۲۳۶۸		۱۸					
۱۹	ساقدره														۲۱۲۳۶۳		۱۹				
۲۰	ساقدره علیا														۲۱۲۳۶۴		۲۰				
۲۱	سنگهکن و لیدشن و ماسه														۲۱۲۴۰۲		۲۱				
۲۲	سنگهکن و لیدشن و ماسه														۲۱۲۴۰۵		۲۲				
۲۳	سوزک														۲۱۲۳۶۵		۲۳				
۲۴	سیرک											۴۰	۲	۲۱۲۳۶۶	۴۱	۲۴					
۲۵	شاه منظر														۲۱۲۳۶۷		۲۵				
۲۶	قل قنار														۲۱۲۳۶۸		۲۶				
۲۷	شمس آباد														۲۱۲۳۶۹	۲۵۷	۲۷				
۲۸	شور ایچ														۲۱۲۳۷۰		۲۸				
۲۹	طافانک														۲۱۲۳۷۱	۳۰۲	۲۹				
۳۰	فتح آباد														۲۱۲۳۷۲		۳۰				
۳۱	خانزاد اش														۲۱۲۳۷۳		۳۱				
۳۲	قباقل														۲۱۲۳۷۴		۳۲				
۳۳	قباچون														۲۱۲۳۷۵		۳۳				
۳۴	قنات ابو الحسن														۲۱۲۳۷۶		۳۴				
۳۵	قنات شهردی غلام														۲۱۲۳۷۷		۳۵				
۳۶	قنات آب														۲۱۲۳۷۸		۳۶				
۳۷	قور خاشه														۲۱۲۳۷۹		۳۷				
۳۸	کار خاشه														۲۱۲۳۸۰	۱۰	۳۸				
۳۹	کار خاشه حاجی قنات														۲۱۲۳۸۱		۳۹				
۴۰	کچول انهور														۲۷-۸۵۲		۴۰				
۴۱	کر سنک بالا														۲۱۲۳۸۲		۴۱				
۴۲	کر سنک پایین														۲۱۲۳۸۳		۴۲				
۴۳	کریم آباد														۲۱۲۳۸۴		۴۳				
۴۴	کهار و زید امپور و رن														۲۱۲۳۸۵	۱۰۰	۴۴				
۴۵	کشتو سنک همنستان														۲۱۲۳۸۶	۲۰	۴۵				
۴۶	ماه مین														۲۱۲۳۸۷		۴۶				
۴۷	همود آباد														۲۱۲۳۸۸	۴۰	۴۷				
۴۸	هزره استکی														۲۱۲۳۸۹		۴۸				
۴۹	هزره پشت چونی														۲۷-۸۵۴		۴۹				
۵۰	هزره غلام														۲۱۲۳۹۰	۵۰	۵۰				
۵۱	مشور ایان														۲۱۲۳۹۱	۶۰	۵۱				
۵۲	مشور آباد علیا														۲۱۲۳۹۲		۵۲				
۵۳	مهدی آباد														۲۱۲۳۹۳		۵۳				
۵۴	مخوف آباد														۲۱۲۳۹۴		۵۴				
۵۵	منو آباد														۲۱۲۳۹۵		۵۵				
۵۶	وقت صنعت														۲۱۲۳۹۶	۳۰	۵۶				
۵۷	بول در سی														۲۱۲۳۹۷	۲	۵۷				

فرهنگ آبادیهای استان چهارمحال و بختیاری

شماره رویه آبادی	تعداد مشینهای کشاورزی			تعداد موتور سابق ۷۲	تعداد دام بزرگ و سوار			تعداد دام گاو			تعداد گاو نر و خاری دورگ		سایر اطلاعات	
	تراکتور	تیلر	کمپین		اسب گه اسب	قاطر داسترا	الغ گولایغ	گاو	گاو میش	شتر	نر و خاری	دورگ	در جدول ۲ فرهنگ آبادیهای گنبد و بختیاری	در شهر فرهنگ آبادیهای گنبد و بختیاری
	۱۹	۲۰	۲۱	۲۲	۲۳	۲۴	۲۵	۲۶	۲۷	۲۸	۲۹	۳۰	۳۱	۳۲
۱۶	۳	.	.	۲	۲۴	.	.	.
۱۷
۱۸	.	.	.	۱
۱۹
۲۰
۲۱
۲۲	.	.	.	۲
۲۳
۲۴	۶	.	.	۸	.	.	۶۰	۲	۳	.	۴۰	.	.	.
۲۵	.	.	.	۱
۲۶	.	.	.	۲
۲۷	۱۴	.	.	۲	.	.	۱۰۰	.	.	.	۲۵۰	.	.	.
۲۸	.	.	.	۱
۲۹	۵۰	.	.	۸	.	.	۱۵۰	۲	.	.	۲۵۰	۳۰۰	.	.
۳۰
۳۱	.	.	.	۱
۳۲	.	.	.	۱
۳۳
۳۴
۳۵
۳۶
۳۷
۳۸	۱۰	.	.	۱۵
۳۹
۴۰
۴۱	.	.	.	۱
۴۲
۴۳
۴۴
۴۵	۱۰	۲	.	۲	۱۰	.	.	.
۴۶
۴۷
۴۸	۱	.	.	۲
۴۹	.	.	.	۲
۵۰	.	.	.	۱
۵۱
۵۲
۵۳
۵۴
۵۵	۵	.	.	۴	.	.	۷۰	۱	۲	.	۷۰	۷۰	.	.
۵۶
۵۷

منابع آب کشاورزی													تعداد خانوار بهره‌بردار	کد آبادی	آبادی	
تعداد برگه	استفاده از سد و قنات		استفاده از درختان دائمی		تعداد مراتع	تعداد چمن		چاه آرتیزان		چاه زیرزمینی		چاه سطح				
	تعداد	نسبت	تعداد	نسبت		تعداد	نسبت	تعداد	نسبت	تعداد	نسبت					
۱۸	۱۷	۱۶	۱۵	۱۴	۱۳	۱۲	۱۱	۱۰	۹	۸	۷	۶	۵	۴	۳	۲
																بهدار و غیر بهره‌بردار
																در استان فارس
		*		*			۱	۲						۴	۲۱۲۵۹۶	آبادی ۱
				*			۱	۲						۳	۲۱۲۵۹۷	آبادی ۲
				*			۱	۲						۳	۲۱۲۵۹۸	آبادی ۳
		*		*			۱	۲						۲۹	۲۱۲۵۹۹	آبادی ۴
		*		*			۱	۲						۲۰	۲۱۲۶۰۰	آبادی ۵
		*		*			۱۰	۲						۱۱	۲۱۲۶۰۱	آبادی ۶
				*			۱۰	۲						۲	۲۱۲۶۰۲	آبادی ۷
				*			۱۰	۲						۳	۲۱۲۶۰۳	آبادی ۸
		*		*			۵	۲						۰	۲۱۲۶۰۴	آبادی ۹
				*			۱۰	۲						۲	۲۱۲۶۰۵	آبادی ۱۰
		*		*			۱۰	۲						۲	۲۱۲۶۰۶	آبادی ۱۱
				*			۱۰	۲						۱	۲۱۲۶۰۷	آبادی ۱۲
				*			۱۰	۲						۴۶	۲۱۲۶۰۸	آبادی ۱۳
		*		*			۱	۲						۴	۲۱۲۶۰۹	آبادی ۱۴
		*		*			۱	۲						۰	۲۱۲۶۱۰	آبادی ۱۵
				*			۱	۲						۰	۲۱۲۶۱۱	آبادی ۱۶
				*			۲	۳						۷	۲۱۲۶۱۲	آبادی ۱۷
				*			۲	۳						۷۰	۲۱۲۶۱۳	آبادی ۱۸
				*			۱۰	۲						۲۶	۲۱۲۶۱۴	آبادی ۱۹
		*		*			۲	۲						۱۸	۲۱۲۶۱۵	آبادی ۲۰
				*			۲	۲						۹	۲۱۲۶۱۶	آبادی ۲۱
		*		*			۱	۱						۱۵	۲۱۲۶۱۷	آبادی ۲۲
		*		*			۱	۱						۴	۲۱۲۶۱۸	آبادی ۲۳
				*			۱۰	۲۰						۵۴	۲۱۲۶۱۹	آبادی ۲۴
				*				۱						۴۰	۲۱۲۶۲۰	آبادی ۲۵
				*				۲						۰	۲۱۲۶۲۱	آبادی ۲۶
				*				۲						۰	۲۱۲۶۲۲	آبادی ۲۷
				*			۴	۲						۱۵	۲۱۲۶۲۳	آبادی ۲۸
				*			۴	۲						۰	۲۱۲۶۲۴	آبادی ۲۹
				*			۱	۱						۱۲	۲۱۲۶۲۵	آبادی ۳۰
				*			۱	۲						۲	۲۱۲۶۲۶	آبادی ۳۱
		*		*			۲	۲						۵۸	۲۱۲۶۲۷	آبادی ۳۲
		*		*			۱	۱						۱	۲۱۲۶۲۸	آبادی ۳۳
		*		*			۲	۱						۲۰	۲۱۲۶۲۹	آبادی ۳۴
		*		*			۱	۱						۱۹	۲۱۲۶۳۰	آبادی ۳۵
		*		*			۱	۴						۲۵	۲۱۲۶۳۱	آبادی ۳۶
				*			۲	۱						۰	۲۱۲۶۳۲	آبادی ۳۷
				*			۱	۳						۸	۲۱۲۶۳۳	آبادی ۳۸
				*			۱	۳						۶	۲۱۲۶۳۴	آبادی ۳۹
		*		*			۲	۵						۱۰	۲۱۲۶۳۵	آبادی ۴۰
				*			۲	۱						۴	۲۱۲۶۳۶	آبادی ۴۱
				*			۲	۱						۰	۲۱۲۶۳۷	آبادی ۴۲

منابع آب کشاورزی														تعداد خانوار بهره‌بردار	کد آبادی	آبادی
تعداد	تعداد و مشخصات				چاه عمیق		چاه نیم عمیق		چاه آرتیزان		تعداد و مشخصات		تعداد			
	تعداد	نوع	عمق	تعداد	تعداد	عمق	تعداد	عمق	تعداد	عمق	تعداد	نوع		تعداد		
۱۸	۱۷	۱۶	۱۵	۱۴	۱۳	۱۲	۱۱	۱۰	۹	۸	۷	۶	۵	۴	۳	۲
				*		۴	۶							۵	۲۱۳۶۲۸
				*		۱	۱							۱	۲۱۳۶۲۹
				*		۵	۲							۲۸	۲۱۳۶۳۰
				*		۲	۲							۲	۲۱۳۶۳۱
				*		۲	۲							۹	۲۱۳۶۳۲
				*		۴	۴							۲۲	۲۱۳۶۳۳
				*			۲							۱۸	۲۱۳۶۳۴
				*			۱							۱۶	۲۱۳۶۳۵
				*		۱۰	۳							۰	۲۱۳۶۳۶
				*			۲							۰	۲۱۳۶۳۷
				*			۱							۲۲	۲۱۳۶۳۸
				*			۱							۸	۲۱۳۶۳۹
				*			۲							۹	۲۱۳۶۴۰
				*		۲	۱							۶	۲۱۳۶۴۱
				*		۲	۲							۱۱	۲۱۳۶۴۲
				*			۲							۰	۲۱۳۶۴۳
				*		۳	۱							۱۲	۲۱۳۶۴۴
				*		۲	۲							۲۵	۲۱۳۶۴۵
				*			۱							۹	۲۱۳۶۴۶
				*			۲							۱۲	۲۱۳۶۴۷
				*		۱۰	۳							۰	۲۱۳۶۴۸
				*			۲							۱۲	۲۱۳۶۴۹
				*			۱							۰	۲۱۳۶۵۰
				*			۲							۱۲	۲۱۳۶۵۱
				*			۲							۰	۲۱۳۶۵۲
				*			۲							۱۱	۲۱۳۶۵۳
				*			۲							۰	۲۱۳۶۵۴
				*			۱							۱۲	۲۱۳۶۵۵
				*			۲							۰	۲۱۳۶۵۶
				*			۲							۱۲	۲۱۳۶۵۷
				*		۱۰	۳							۰	۲۱۳۶۵۸
				*			۲							۷	۲۱۳۶۵۹
				*			۲							۲۶	۲۱۳۶۶۰
				*			۱							۲۹	۲۱۳۶۶۱
				*			۲							۱۲	۲۱۳۶۶۲
				*		۱۰	۱							۱۴	۲۱۳۶۶۳
				*			۱							۱۴	۲۱۳۶۶۴
				*			۱							۵	۲۱۳۶۶۵
				*			۲							۱۰	۲۱۳۶۶۶
				*			۲							۲	۲۱۳۶۶۷
				*			۱							۳۰	۲۱۳۶۶۸
				*			۲							۴	۲۱۳۶۶۹
				*			۱							۲	۲۱۳۶۷۰
				*			۱							۱	۲۱۳۶۷۱
				*			۲							۱۰	۲۱۳۶۷۲
				*			۲							۰	۲۱۳۶۷۳
				*			۲							۲۲	۲۱۳۶۷۴
				*			۱							۰	۲۱۳۶۷۵
				*			۱							۲	۲۱۳۶۷۶
				*			۵							۲۲	۲۱۳۶۷۷
				*			۲							۰	۲۱۳۶۷۸
				*			۲							۰	۲۱۳۶۷۹
				*			۱							۰	۲۱۳۶۸۰
				*			۱							۱۲	۲۱۳۶۸۱
				*			۲							۲۵	۲۱۳۶۸۲
				*			۱							۱۱	۲۱۳۶۸۳
				*			۱							۱۸	۲۱۳۶۸۴

فهرست آلودگی استان چادمال بختیاری

شماره ردیف آلودگی	تعداد ماشینهای کشاورزی			تعداد دام گاو	تعداد دام شتر			تعداد دام بزرگتر سوار			تعداد موتور سیکاب	تعداد گاوین	تعداد بیل	تعداد تراکتور
	گاوین	بیل	تراکتور		گاو	گاو شتر	گاو	گاو	گاو	گاو				
۴۳	۵
۴۴	۱
۴۵	۲۷
۴۶	۲
۴۷	۵
۴۸	۲	.	۱۰
۴۹	۱۰
۵۰	۱۰
۵۱	۱۵	۲۰
۵۲	۱۰
۵۳	۱۲
۵۴	۷
۵۵	۲
۵۶	۱۵	۱	۷
۵۷	۲	.	۴
۵۸	۲۰	۱۰
۵۹	۱۱	۶
۶۰	۲۰
۶۱	۴	۵
۶۲	۲
۶۳	۲
۶۴	۲	.	۱۰
۶۵	۲۰
۶۶	۲۰
۶۷	۲
۶۸	۱۵
۶۹	۱۵
۷۰	۱۱

فرهنگ آبادیای استان چهارمحال بختیاری

شماره ردیف آبادی	تعداد ماشینهای کشاورزی			تعداد موتور سیک	تعداد دام بارکش و سواری	تعداد دام تخم			تعداد کاه تراش و دورک		سایر اطلاعات	
	تراکتور	تیلر	گاوین			اسب و گداز	گاو گاو	گاو گاو	گاو گاو	دورک		تراکتور
۹۱
۹۲
۹۳
۹۴
۹۵
۹۶
۹۷
۹۸
۹۹
۱
۲
۳
۴
۵
۶
۷
۸
۹
۱۰
۱۱
۱۲
۱۳
۱۴
۱۵
۱۶
۱۷
۱۸
۱۹
۲۰
۲۱
۲۲
۲۳
۲۴
۲۵
۲۶
۲۷
۲۸
۲۹
۳۰
۳۱
۳۲
۳۳
۳۴
۳۵
۳۶

منابع آب کشاورزی												تعداد خانوار بهره‌بردار	کد آبادی	آبادی		
تعداد	استفاده از رودخانه فصلی		استفاده از رودخانه دائمی		تعداد مراتع	تعداد چشمه		چاه آبریز	چاه نیمه عمیق		چاه عمیق					
	تعداد	برگ	تعداد	تعداد		تعداد	تعداد		تعداد	تعداد					تعداد	
۱۸	۱۷	۱۶	۱۵	۱۴	۱۳	۱۲	۱۱	۱۰	۹	۸	۷	۶	۵	۴	۳	۲
						۱۰								۱	۲۱۲۸۲۸	هار پور علیا
						۲								۱	۲۱۲۸۲۹	محمد آباد
						۵								۱	۲۱۲۸۳۰	مزرعه آبشار یک
				*		۱	۷							۰	۲۱۲۸۳۱	معدن کوهاکاشی کوشی
				*		۱	۷							۸	۲۱۲۸۳۲	ملک آباد
						۱	۳۴							۲۶	۲۱۲۸۳۳	موردل تکی آباد
						۲	۳							۶	۲۱۲۸۳۴	مهدی آباد
				*		۲	۱							۰	۲۱۲۸۳۵	میان رودان مقلی
							۱							۰	۲۱۲۸۳۶	میان رودان علیا
				*		۲	۲							۷	۲۱۲۸۳۷	شیر آباد
						۱۰	۲							۲	۲۱۲۸۳۸	هر بکول مقلی
						۲	۲							۷	۲۱۲۸۳۹	هر بکول علیا
						۲								۲۶	۲۱۲۸۴۰	بازر آباد
																دهستان تنگ کزی
		*	*	*		۱۰	۱							۱۶	۲۱۲۸۴۱	ابقره
						۲	۴		۲	۱				۸	۲۱۲۸۴۲	ابقره طهرماهی
							۱							۱۸	۲۱۲۸۴۳	آبدال آباد
		*				۵	۱							۱۹	۲۱۲۸۴۴	ابرقامه
				*		۶	۲							۱۹	۲۱۲۸۴۵	ابو القاسم
						۲	۲							۱۲	۲۱۲۸۴۶	احمد آباد
				*			۵							۴	۲۱۲۸۴۷	احمد آباد
						۲	۲		۶	۳				۱۲	۲۱۲۸۴۸	اهد آباد
				*		۲	۲۰							۴۹	۲۱۲۸۴۹	امید آباد
				*		۱	۲		۶	۳				۲۰	۲۱۲۸۵۰	بخش آباد
						۱	۲							۰	۲۱۲۸۵۱	بر آفتابیر اکبر
						۲	۱							۲۰	۲۱۲۸۵۲	بنو امکنی
		*		*		۲	۲							۰	۲۱۲۸۵۳	تلخه ان
						۲	۲							۲۰	۲۱۲۸۵۴	توفانفرد
						۱	۲							۰	۲۱۲۸۵۵	تیمشرد ان امکنی
						۱	۲							۰	۲۱۲۸۵۶	تیمشرد ان حموله
		*				۱	۱							۴	۲۱۲۸۵۷	دعبلر آباد
						۱	۴							۸	۲۱۲۸۵۸	چشمه چلی
					۱	۱۰	۳							۱۹	۲۱۲۸۵۹	چشمه چلی
							۱							۰	۲۱۲۸۶۰	چشمه تره
							۱							۰	۲۱۲۸۶۱	دشمه سلیمان
						۲	۲							۰	۲۱۲۸۶۲	چکابهر اد
				*			۲							۰	۲۱۲۸۶۳	چکابهر اد
						۱۶	۲							۰	۲۱۲۸۶۴	دومینر حصان
						۲	۲							۳۶	۲۱۲۸۶۵	هار مور ان
						۲	۲							۰	۲۱۲۸۶۶	ناتم
				*		۱	۲							۱۰	۲۱۲۸۶۷	ناجی آباد
				*			۲							۰	۲۱۲۸۶۸	ناجی مر اد
						۲	۵							۳۶	۲۱۲۸۶۹	مزه آباد

شماره ردیف آبادی	آبادی	تعداد خانوار برودار	منابع آب کشاورزی															
			چاه عمیق		چاه نیم عمیق		چاه آبریز		تعداد چشمه		آبشار دراز		آبشار کوتاه					
			تعداد	متر	تعداد	متر	تعداد	متر	تعداد	متر	تعداد	متر	تعداد	متر				
۱	۲	۳	۴	۵	۶	۷	۸	۹	۱۰	۱۱	۱۲	۱۳	۱۴	۱۵	۱۶	۱۷	۱۸	
۳۱	حمید آباد	۳	۲۱۳۹۲۸															
۳۲	حیدر آباد	۲	۲۱۳۹۲۹															
۳۳	حیدر آباد میوه	۲۲	۲۱۳۹۳۰															
۳۴	خزل آباد	۳	۲۱۳۹۳۱															
۳۵	خلیل آباد خاکی	۳۴	۲۱۳۹۳۲															
۳۶	خوشکار	۲۶	۲۱۳۹۳۳															
۳۷	داود آباد	۲	۲۱۳۹۳۴															
۳۸	دره بهشتان	۲	۲۱۳۹۳۵															
۳۹	دره میرد	۱۰	۲۱۳۹۳۶															
۴۰	دره میرد میوه	۱۲	۲۱۳۹۳۷															
۴۱	دره مهر	۱۱	۲۱۳۹۳۸															
۴۲	دولت شاه آباد خاکی	۲۳	۲۱۳۹۳۹															
۴۳	دوشیخ و بیس	۱۶	۲۱۳۹۴۰															
۴۴	دیمه	۵۱	۲۱۳۹۴۱															
۴۵	زمان آباد	۴	۲۱۳۹۴۲															
۴۶	سپرداد آینه	۵۵	۲۱۳۹۴۳															
۴۷	سرخ دهنه سر دانه	۵	۲۱۳۹۴۴															
۴۸	سرخ دوش	۰	۲۱۳۹۴۵															
۴۹	سر دانه آباد	۶	۲۱۳۹۴۶															
۵۰	سید علی حسن آباد	۰	۲۱۳۹۴۷															
۵۱	سید مراد	۴	۲۱۳۹۴۸															
۵۲	سیرک شاه	۳۱	۲۱۳۹۴۹															
۵۳	شور آفتاب	۰	۲۱۳۹۵۰															
۵۴	شور بیار در کاشک	۵	۲۱۳۹۵۱															
۵۵	صالح آباد زری	۱۱	۲۱۳۹۵۲															
۵۶	میهانی آباد	۱	۲۱۳۹۵۳															
۵۷	مزرعه آباد	۱	۲۱۳۹۵۴															
۵۸	علی آباد	۳۴	۲۱۳۹۵۵															
۵۹	ولایت شاه آباد	۲	۲۱۳۹۵۶															
۶۰	علی آباد	۲	۲۱۳۹۵۷															
۶۱	غلام آباد	۳۲	۲۱۳۹۵۸															
۶۲	غلام آباد	۱۶	۲۱۳۹۵۹															
۶۳	غلام آقا	۵	۲۱۳۹۶۰															
۶۴	غلام شاه آباد	۳	۲۱۳۹۶۱															
۶۵	غلامرضا آباد	۲	۲۱۳۹۶۲															
۶۶	فاغل آباد	۳	۲۱۳۹۶۳															
۶۷	قیباد آباد	۲۲	۲۱۳۹۶۴															
۶۸	قلعه اخوند	۰	۲۱۳۹۶۵															
۶۹	قلعه اقبال	۵	۲۱۳۹۶۶															
۷۰	قلعه امید آباد	۳۴	۲۱۳۹۶۷															
۷۱	قلعه بهشتیار	۱۹	۲۱۳۹۶۸															
۷۲	قلعه حاج جهانگزی	۳۴	۲۱۳۹۶۹															
۷۳	قلعه خوشکار	۱۰	۲۱۳۹۷۰															
۷۴	قلعه مور اکبر	۰	۲۱۳۹۷۱															
۷۵	قلعه میرزا	۵	۲۱۳۹۷۲															
۷۶	قلعه منگه	۱۸	۲۱۳۹۷۳															
۷۷	قلعه قریب	۳	۲۱۳۹۷۴															
۷۸	قلعه میام علی	۶	۲۱۳۹۷۵															

فرهنگ باغبانی استان چهارمحال و بختیاری

شماره ردیف آبوی	تعداد ماشینهای کشاورزی			تعداد کادو تراش و خابری دورگر	تعداد دام شخم			تعداد دام بارکش و ساری			تعداد موتور سیلاب ۲۲	تراکتور ۱۹	تیلر ۲۰	کمپاین ۲۱
	تراکتور	تیلر	کمپاین		کادو	کادو شیش	شتر	کادو	کادو شیش	کادو				
۲۱	۰	۰	۰	۴	۰	۰	۲	۰	۰	۰	۰	۰	۰	۰
۲۲	۰	۰	۰	۰	۰	۰	۲	۰	۰	۰	۰	۰	۰	۰
۲۳	۰	۰	۰	۴	۰	۰	۰	۰	۰	۱۵	۰	۰	۰	۰
۲۴	۰	۰	۰	۰	۰	۰	۲	۰	۰	۶	۰	۰	۰	۰
۲۵	۰	۰	۰	۱۵	۰	۰	۰	۰	۰	۲۰	۰	۰	۰	۰
۲۶	۰	۰	۰	۲	۰	۰	۲	۰	۰	۲۰	۰	۰	۰	۰
۲۷	۰	۰	۰	۰	۰	۰	۰	۰	۰	۰	۰	۰	۰	۰
۲۸	۰	۰	۰	۰	۰	۰	۰	۰	۰	۰	۰	۰	۰	۰
۲۹	۰	۰	۰	۰	۰	۰	۰	۰	۰	۰	۰	۰	۰	۰
۳۰	۰	۰	۰	۲	۰	۰	۴	۰	۰	۵	۰	۰	۰	۰
۳۱	۰	۰	۰	۴	۰	۰	۴	۰	۰	۴	۰	۰	۰	۰
۳۲	۰	۰	۰	۴	۰	۰	۰	۰	۰	۵	۰	۰	۰	۰
۳۳	۰	۰	۰	۰	۰	۰	۲	۰	۰	۵	۰	۰	۰	۰
۳۴	۰	۰	۰	۵	۰	۰	۲	۰	۰	۶	۰	۰	۰	۰
۳۵	۰	۰	۰	۰	۰	۰	۰	۰	۰	۴	۰	۰	۰	۰
۳۶	۰	۰	۰	۷	۰	۰	۱۰	۰	۰	۰	۰	۰	۰	۰
۳۷	۰	۰	۰	۰	۰	۰	۰	۰	۰	۱	۰	۰	۰	۰
۳۸	۰	۰	۰	۰	۰	۰	۰	۰	۰	۰	۰	۰	۰	۰
۳۹	۰	۰	۰	۱	۱	۰	۴	۰	۰	۱	۰	۰	۰	۰
۴۰	۰	۰	۰	۱	۰	۰	۰	۰	۰	۲	۰	۰	۰	۰
۴۱	۰	۰	۰	۱	۰	۰	۰	۰	۰	۰	۰	۰	۰	۰
۴۲	۰	۰	۰	۲	۴	۰	۰	۰	۰	۱۴	۰	۰	۰	۲
۴۳	۰	۰	۰	۰	۰	۰	۰	۰	۰	۰	۰	۰	۰	۰
۴۴	۰	۰	۰	۰	۰	۰	۲	۰	۰	۰	۰	۰	۰	۰
۴۵	۰	۰	۰	۰	۰	۰	۰	۰	۰	۰	۲	۰	۰	۰
۴۶	۰	۰	۰	۷	۰	۰	۲	۰	۰	۱	۰	۰	۰	۰
۴۷	۰	۰	۰	۰	۰	۰	۰	۰	۰	۲	۰	۰	۰	۰
۴۸	۰	۰	۰	۰	۰	۰	۰	۰	۰	۰	۰	۰	۰	۰
۴۹	۰	۰	۰	۰	۰	۰	۰	۰	۰	۱۰	۰	۰	۰	۰
۵۰	۰	۰	۰	۰	۰	۰	۰	۰	۰	۰	۰	۰	۰	۰
۵۱	۰	۰	۰	۰	۰	۰	۰	۰	۰	۰	۰	۰	۰	۰
۵۲	۰	۰	۰	۲	۴	۰	۰	۰	۰	۱۴	۰	۰	۰	۲
۵۳	۰	۰	۰	۰	۰	۰	۰	۰	۰	۰	۰	۰	۰	۰
۵۴	۰	۰	۰	۰	۰	۰	۰	۰	۰	۰	۰	۰	۰	۰
۵۵	۰	۰	۰	۰	۰	۰	۰	۰	۰	۰	۲	۰	۰	۰
۵۶	۰	۰	۰	۷	۰	۰	۲	۰	۰	۱	۰	۰	۰	۰
۵۷	۰	۰	۰	۰	۰	۰	۰	۰	۰	۲	۰	۰	۰	۰
۵۸	۰	۰	۰	۰	۰	۰	۰	۰	۰	۱۰	۰	۰	۰	۰
۵۹	۰	۰	۰	۰	۰	۰	۰	۰	۰	۰	۰	۰	۰	۰
۶۰	۰	۰	۰	۰	۰	۰	۰	۰	۰	۰	۰	۰	۰	۰
۶۱	۰	۰	۰	۵	۰	۰	۰	۰	۰	۱۷	۰	۰	۰	۲
۶۲	۰	۰	۰	۱۶	۰	۰	۰	۰	۰	۱۰	۰	۰	۰	۱
۶۳	۰	۰	۰	۰	۰	۰	۰	۰	۰	۱	۰	۰	۰	۰
۶۴	۰	۰	۰	۰	۰	۰	۰	۰	۰	۰	۰	۰	۰	۰
۶۵	۰	۰	۰	۰	۰	۰	۰	۰	۰	۴	۰	۰	۰	۰
۶۶	۰	۰	۰	۰	۰	۰	۰	۰	۰	۱	۰	۰	۰	۰
۶۷	۰	۰	۰	۰	۰	۰	۰	۰	۰	۲	۰	۰	۰	۰
۶۸	۰	۰	۰	۰	۰	۰	۰	۰	۰	۰	۰	۰	۰	۰
۶۹	۰	۰	۰	۰	۰	۰	۰	۰	۰	۱۰	۰	۰	۰	۱
۷۰	۰	۰	۰	۰	۰	۰	۰	۰	۰	۰	۰	۰	۰	۰
۷۱	۰	۰	۰	۱۵	۱۰	۰	۰	۰	۰	۱۵	۰	۰	۰	۱
۷۲	۰	۰	۰	۱۵	۰	۰	۰	۰	۰	۲۰	۰	۰	۰	۲
۷۳	۰	۰	۰	۰	۰	۰	۰	۰	۰	۰	۱۳	۰	۰	۱
۷۴	۰	۰	۰	۰	۰	۰	۰	۰	۰	۰	۰	۰	۰	۰
۷۵	۰	۰	۰	۰	۰	۰	۰	۰	۰	۱۱	۰	۰	۰	۰
۷۶	۰	۰	۰	۰	۰	۰	۰	۰	۰	۰	۰	۰	۰	۰
۷۷	۰	۰	۰	۲	۰	۰	۰	۰	۰	۶	۰	۰	۰	۱
۷۸	۰	۰	۰	۵۰	۰	۰	۰	۰	۰	۲۰	۰	۰	۰	۲
۷۹	۰	۰	۰	۰	۰	۰	۰	۰	۰	۲	۰	۰	۰	۱

فهرست آبادی استان چهارمحال و بختیاری

شماره ردیف اداری	تعداد مائینمای کشاورزی			تعداد دام بارگزین سواری			تعداد دام تخم			تعداد گاو و بز اداری دورگ		سایر اطلاعات		
	تراکتور	تیلر	گیان	اسب که اسب	قاطر راستر	الایخ که الایخ	گاو	گاو میش	شتر	زادخانی	دورگ	در جدول این شهریه	در شهریه فرهنگ آبادی که بایگری	در شهریه فرهنگ آبادی که بایگری
	۱۹	۲۰	۲۱	۲۲	۲۳	۲۴	۲۵	۲۶	۲۷	۲۸	۲۹	۳۰	۳۱	۳۲
	۱	۵	۷۹
	۱	۸	۸۰
	۳	۱	۸۱
	۱	۸۲
	۱	۲۰	۸۳
	۱	۸۴
	۸۵
	۵	۱۲	۸۶
	۸۷
	۲	۲	۸۸
	۸۹
	۳	۹۰
	۹۱
	۲	۹۲
	۹۳
	۴	۹۴
	۹۵
	۲	۹۶
	۲	۱۲	۹۷
	۲	۹۸
	۲	۵	۹۹
	۱۰۰
	۱۰۱
	۲	۲	۱۰۲
	۱۰۳
	۱۰۴
	۱۰۵
	۱۰۶
	۱۰۷
	۱۰۸
	۱	۱۰۹
	۱۱۰
	۱۱۱
	۱۱۲
	۱۱۳
	۱۱۴
	۱۱۵
	۱	۱۱۶
	۱	۱۱۷
	۱	۱۱۸
	۲	۱۳	۱۱۹
	۱۲۰
	۲	۳	۱۲۱
	۴	۶	۱۲۲
	۱۲۳
	۱	۲	۱۲۴

فهرست آلودگی استان چادمال بختیاری

شماره بیمه آلودگی	تعداد ماشینهای کشاورزی			تعداد موتور سیکس	تعداد دام بزرگ و سوار			تعداد دام خرد			تعداد گاز و زرادخانه‌های دورگه			سایر اطلاعات	
	تراکتور	تیلر	کامیون		اسب و گاو اسب	گاو گاو	گاو گاو	گاو گاو	گاو گاو	گاو گاو	گاو گاو	گاو گاو	گاو گاو	گاو گاو	گاو گاو
	۱۹	۲۰	۲۱	۲۲	۲۳	۲۴	۲۵	۲۶	۲۷	۲۸	۲۹	۳۰	۳۱	۳۲	۳۳
۱															
۲															
۳															
۴															
۵															
۶															
۷															
۸															
۹															
۱۰															
۱۱															
۱۲															
۱۳															
۱۴															
۱۵															
۱۶															
۱۷															
۱۸															
۱۹															
۲۰															
۲۱															
۲۲															
۲۳															
۲۴															
۲۵															
۲۶															
۲۷															
۲۸															
۲۹															
۳۰															
۳۱															
۳۲															
۳۳															
۳۴															
۳۵															
۳۶															
۳۷															
۳۸															
۳۹															
۴۰															

فرهنگ آبیهای استان چادمال و شمیری

شماره ردیف آبوی	تعداد ماشینهای کشاورزی			تعداد موتور سیلاب	تعداد دام با گله سوازی			تعداد دوم تخم			تعداد گاودانها بزرگ و کوچک		سایر اطلاعات		
	تراکتور	تیلد	کمپاین		اسب و گاو اسب	گاو داسترا	الغ و کرالغ	سگاد	گاو شش شتر	تراودغاری	دورگه	در جدول ۲ این شمیره	در شمیره ۱ فرهنگ آبیهای کشور و آبگیری	در شمیره فرهنگ آبیهای کشور و آبگیری	
	۱۹	۲۰	۲۱	۲۲	۲۳	۲۴	۲۵	۲۶	۲۷	۲۸	۲۹	۳۰	۳۱	۳۲	۳۳
۱															
۲															
۳															
۴															
۵															
۶															
۷															
۸															
۹															
۱۰															
۱۱															
۱۲															
۱۳															
۱۴															
۱۵															
۱۶															
۱۷															
۱۸															
۱۹															
۲۰															
۲۱															
۲۲															
۲۳															
۲۴															
۲۵															
۲۶															
۲۷															
۲۸															
۲۹															
۳۰															
۳۱															
۳۲															
۳۳															
۳۴															
۳۵															
۳۶															
۳۷															
۳۸															
۳۹															
۴۰															

ردیف	آبادی	کده آبادی	منابع آب کشاورزی																
			چاه عمیق		چاه نیمه عمیق		چاه آرتیزان		تعداد چشمه		تعداد قنات	استفاده دائمی		استفاده فصلی					
			تعداد	منظ	تعداد	منظ	تعداد	منظ	فصلی	دائمی		تعداد	منظ	تعداد	منظ				
۱	۲	۳	۴	۵	۶	۷	۸	۹	۱۰	۱۱	۱۲	۱۳	۱۴	۱۵	۱۶	۱۷	۱۸		
			دهستان شوراب																
			۷	۲۱۴۲۲۸	۲۲	۲۱۴۲۲۹	۱	۲۱۴۲۳۰								
			۱۸	۲۱۴۲۳۱	۲	۲۱۴۲۳۲	۱	۲۱۴۲۳۳								
			۲۲	۲۱۴۲۳۴	۲۵	۲۱۴۲۳۵	۳	۲۱۴۲۳۶								
			۱۲	۲۱۴۲۳۷	۱۲۵	۲۱۴۲۳۸	۲	۲۱۴۲۳۹								
			۳۴	۲۱۴۲۴۰	۳۴	۲۱۴۲۴۱	۲۰	۲۱۴۲۴۲								
			۴۲	۲۱۴۲۴۳	۲۵	۲۱۴۲۴۴	۵	۲۱۴۲۴۵								
			۱۱	۲۱۴۲۴۶	۲۶	۲۱۴۲۴۷	۱	۲۱۴۲۴۸								
			۱۱	۲۱۴۲۴۹	۱۹	۲۱۴۲۵۰	۱۰	۲۱۴۲۵۱								
			۱۴	۲۱۴۲۵۲	۲۲	۲۱۴۲۵۳	۱	۲۱۴۲۵۴								
			۶	۲۱۴۲۵۵	۲۷	۲۱۴۲۵۶	۳	۲۱۴۲۵۷								
			۲۹	۲۱۴۲۵۸	۲۰	۲۱۴۲۵۹	۲										
			بخش مرکزی																
			دهستان چوگان																
			۲۱	۲۱۴۲۶۰	۲۱	۲۱۴۲۶۱	۱	۲۱۴۲۶۲								
			۳	۲۱۴۲۶۳	۷	۲۱۴۲۶۴	۲	۲۱۴۲۶۵								

فرهنگ آبیاری استان جامال بخشباری

شماره دفین آبادی	تعداد ماشینهای کشاورزی			تعداد موتور مساب	تعداد دام بارکش و سواری			تعداد دام شخم			تعداد کاد و تراوهای دورک		سایر اطلاعات	
	تراکتور	تیلر	گیان		اسب و گاو ارب	قاطر داسترا	الایخ و کره لایخ	کاد	کاد شمش	شتر	تراوهای دورک	دورک	در جدول ۲ بین تشریح	در تشریح فرهنگ آبیاری گاو آبیکریه
	۱۹	۲۰	۲۱	۲۲	۲۳	۲۴	۲۵	۲۶	۲۷	۲۸	۲۹	۳۰	۳۱	۳۲
۱												*	*	
۲												*	*	
۳												*	*	
۴												*	*	
۵												*	*	
۶												*	*	
۷												*	*	
۸												*	*	
۹												*	*	
۱۰												*	*	
۱۱												*	*	
۱۲												*	*	
۱۳												*	*	
۱۴												*	*	
۱۵												*	*	
۱۶												*	*	
۱۷												*	*	
۱۸												*	*	
۱۹												*	*	
۲۰												*	*	
۲۱												*	*	
۲۲												*	*	
۲۳												*	*	
۲۴												*	*	
۲۵												*	*	
۲۶												*	*	
۲۷												*	*	
۲۸												*	*	
۲۹												*	*	
۳۰												*	*	
۳۱												*	*	
۳۲												*	*	
۳۳												*	*	
۳۴												*	*	
۳۵												*	*	
۳۶												*	*	
۳۷												*	*	
۳۸												*	*	
۳۹												*	*	
۴۰												*	*	
۴۱												*	*	
۴۲												*	*	
۴۳												*	*	
۴۴												*	*	
۴۵												*	*	
۴۶												*	*	
۴۷												*	*	
۴۸												*	*	
۴۹												*	*	
۵۰												*	*	
۵۱												*	*	
۵۲												*	*	
۵۳												*	*	
۵۴												*	*	
۵۵												*	*	
۵۶												*	*	
۵۷												*	*	
۵۸												*	*	
۵۹												*	*	
۶۰												*	*	
۶۱												*	*	
۶۲												*	*	
۶۳												*	*	
۶۴												*	*	
۶۵												*	*	
۶۶												*	*	
۶۷												*	*	
۶۸												*	*	
۶۹												*	*	
۷۰												*	*	
۷۱												*	*	
۷۲												*	*	
۷۳												*	*	
۷۴												*	*	
۷۵												*	*	
۷۶												*	*	
۷۷												*	*	
۷۸												*	*	
۷۹												*	*	
۸۰												*	*	
۸۱												*	*	
۸۲												*	*	
۸۳												*	*	
۸۴												*	*	
۸۵												*	*	
۸۶												*	*	
۸۷												*	*	
۸۸												*	*	
۸۹												*	*	
۹۰												*	*	
۹۱												*	*	
۹۲												*	*	
۹۳												*	*	
۹۴												*	*	
۹۵												*	*	
۹۶												*	*	
۹۷												*	*	
۹۸												*	*	
۹۹												*	*	
۱۰۰												*	*	

فرهنگ آلودگی استان چهارمحال بختیاری

نمونه	تعداد ماشینهای کشاورزی			تعداد دام تخم			تعداد دام بارکش و سواری			تعداد	سایر اطلاعات				
	تراکتور	تیلر	کمپین	گاو	گاو میش	شتر	گاو	گاو میش	الغ		موتور	اسب و گراب	کروکود	درصدل	در شتر
نوع	۱۹	۲۰	۲۱	۲۲	۲۳	۲۴	۲۵	۲۶	۲۷	۲۸	۲۹	۳۰	۳۱	۳۲	۳۳
۷
۸
۹
۱۰	۶	.	.	۴	.	.	۲۰
۱۱	۲۲	.	.	۲۰	.	.	۸	۱۰۰
۱۲
۱۳
۱۴	۲۱	۱۸	.	۱۵	.	.	۴	۱۰۰
۱۵	۱	.	.	۲	.	.	۲
۱۶	۲۰
۱۷
۱۸
۱۹
۲۰
۲۱	۵۶	.	۱	۲۰	۳۵	.	.	۵۰
۲۲	۱۴	.	.	۱	۱۰۰	.	.	۸۰
۲۳	۳۱
۲۴
۲۵	۱	.	.	۱
۲۶
۲۷
۲۸
۲۹
۳۰
۳۱	.	.	.	۱
۳۲
۳۳
۳۴
۳۵
۳۶	۱۲	.	.	۱۰	۲۰	.	.	۲۰	۱۰	۱۰
۳۷	۱	.	.	۲۵	۲۰۰	.	.	۱۵	۲
۳۸	۲۸	۲	۶	۱
۳۹	۱	۱۲	۲
۴۰	۲
۴۱	۸	۱	.	۳	۲۰	.	.	۲۰	۱۲	۵	۶	۳	.	.	.
۴۲
۴۳	۶	.	.	۵	۱۶	.	.	۲۰	۱	۶
۴۴	۱۰	۲۰	۲
۴۵	۱۵
۴۶	۱	.	.	۱	۴۴
۴۷	۲۷	۱۱	۶
۴۸

شماره ردیف آبادی	آبادی	کد آبادی	تعداد خانوار بهره‌بردار	منابع آب کشاورزی														
				چاه عمیق		چاه نیمه عمیق		چاه آرتیزان		تعداد چشمه		تعداد قنات	تعداد رودخانه دائمی	تعداد رودخانه فصلی	تعداد برکه			
				تعداد	توسط عن	تعداد	توسط عن	تعداد	توسط عن	تعداد	دائمی					فصلی		
۱۸	۱۷	۱۶	۱۵	۱۴	۱۳	۱۲	۱۱	۱۰	۹	۸	۷	۶	۵	۴	۳	۲	۱	
۱۹	مزرعه پرومستان	۲۷۰۸۶۲	۰															
۲۰	مزرعه پیمان پور	۲۱۴۴۰۰	۰															
۲۱	مزرعه چورنگ	۲۱۴۴۰۱	۲	۰۰	۴۸													
۲۲	مزرعه ساجد پور	۲۱۴۴۰۲	۲	۶۰														
۲۳	مزرعه شوران	۲۱۴۴۰۳																
۲۴	مزرعه مشورخانه	۲۱۴۴۰۷																
۲۵	مردن کج پیدگل	۲۱۴۴۰۴																
۲۶	شهرستان امپادی	۲۱۴۴۰۵																

شمارہ بریف آبادی	آبادی	تعداد خانوار برہنہ دار	مناج آب گٹاؤزی															
			جاہ حق		جاہ برحق		جاہ آرتین		تعداد پیشہ		تعداد		اشادہ از					
			تعداد	متوسط	تعداد	متوسط	تعداد	متوسط	تعداد	متوسط	تعداد	متوسط	تعداد	متوسط				
۱	۲	۳	۴	۵	۶	۷	۸	۹	۱۰	۱۱	۱۲	۱۳	۱۴	۱۵	۱۶	۱۷	۱۸	
	مردانہ و عورتوں																	
	دہستان خان میرز																	
۱	الوئی	۱۱۸	۲۱۴۴۷۲	۱۰	۴۰	۶	۶											
	امامزادہ صاحب علی	۵	۲۱۴۴۷۳															
	ایستغابہ شمارہ ۱۳۳۲	۱۶۰	۲۱۴۴۷۴	۲														
	سپاہ منصور	۴۹	۲۱۴۴۷۵															
	سپاہ میرزا	۱۸۶	۲۱۴۴۷۶	۸	۴۰													
	سر چوٹی	۱۶۲	۲۱۴۴۷۷	۱۶	۱۰۰													
	سر ۴۰ میرزا	۲	۲۱۴۴۷۸															
	سید قابی	۴۳	۲۱۴۴۷۹	۱	۸۰													
	سید کی	۱	۲۱۴۴۸۰															
۱	سپاہ شاہ زاد اور میرزا	۱	۲۱۴۴۸۱															
۱	سیر چلان	۱	۲۱۴۴۸۲															
۱	سپہا گٹاؤزی	۲	۲۱۴۴۸۳															
۱	تال گٹاؤزی	۲	۲۱۴۴۸۴															
۱	جامر و شاد	۲	۲۱۴۴۸۵															
۱	چندر آباد	۳	۲۱۴۴۸۶															
۱	جو انہر دی	۱۸۱	۲۱۴۴۸۷															
۱	چوٹی	۲	۲۱۴۴۸۸															
۱	چال گٹاؤزی	۲	۲۱۴۴۸۹															
۱	چشمہ زینت	۱۹	۲۱۴۴۹۰															
۲	چشمہ مدنی	۲	۲۱۴۴۹۱															
۲	چشمہ علی	۳	۲۱۴۴۹۲															
۲	حسن آباد	۱۲	۲۱۴۴۹۳															
۲	حسن مندو	۵۰	۲۱۴۴۹۴															
۲	خرم آباد مدنی	۶۰	۲۱۴۴۹۵															
۲	خرم آباد علیا	۵	۲۱۴۴۹۶															
۲	خرم آباد	۲۱	۲۱۴۴۹۷															
۲	درہ شورہ زار	۳	۲۱۴۴۹۸															
۲	درہ گرنی	۳	۲۱۴۴۹۹															
۲	دور آہون	۱۰۶	۲۱۴۵۰۰															
۲	دوہنگان	۲۲	۲۱۴۵۰۱															
۲	دہ پابا	۳۳	۲۱۴۵۰۲															
۲	دہ پابا	۱۰	۲۱۴۵۰۳															
۲	دہ پابا	۱۰	۲۱۴۵۰۴															
۲	دہ پابا	۳۳	۲۱۴۵۰۵															
۲	دہ چٹار مدنی	۱۰۰	۲۱۴۵۰۶															
۲	دہ چٹار علیا	۱۴	۲۱۴۵۰۷															
۲	دہ خدا	۱۶	۲۱۴۵۰۸															
۲	دہ سحر	۱۱۸	۲۱۴۵۰۹															
۱	دہ علی	۶	۲۱۴۵۱۰															
۱	دہ علی	۳۵	۲۱۴۵۱۱															
۱	دہ علی	۳۵	۲۱۴۵۱۲															
۱	دہ علی	۳۲	۲۱۴۵۱۳															
۱	دہ علی	۴۹	۲۱۴۵۱۴															
۱	دہ علی	۲۱	۲۱۴۵۱۵															

شماره ردیف آبادی	آبادی	تعداد خانوار بهره‌بردار	منابع آب کشاورزی																
			چاه عمیق		چاه نیم عمیق		چاه آرتیزان		تعداد چشمه		تعداد قنات	تعداد رودخانه دائمی	تعداد رودخانه فصلی	تعداد سد					
			تعداد	توسط عمق	تعداد	توسط عمق	تعداد	توسط عمق	تعداد	دائمی					فصلی				
۱	۲	۳	۴	۵	۶	۷	۸	۹	۱۰	۱۱	۱۲	۱۳	۱۴	۱۵	۱۶	۱۷	۱۸		
۴۳	مر تشک درستان علیا	۲۱۴۵۵۷	۸	۱															
۴۴	مقیدان مقلی	۲۱۴۵۱۳																	
۴۵	مقیدان علیا	۲۱۴۵۱۴																	
۴۶	ملاح چینه	۲۱۴۵۱۵	۶۴	۱۲															
۴۷	مه سر مه مقلی	۲۱۴۵۱۶	۶۰	۲															
۴۸	مه سر مه علیا	۲۱۴۵۱۷	۴۸	۲															
۴۹	مه چشمه	۲۱۴۵۱۸																	
۵۰	سیراه فلا	۲۱۴۵۱۹																	
۵۱	سیاه قل	۲۱۴۵۲۰																	
۵۲	سیراه	۲۱۴۵۲۱	۷۷	۶															
۵۳	سینتی	۲۱۴۵۲۲	۱۱۲	۲۱															
۵۴	شاه قره	۲۱۴۵۲۳	۱۵۷																
۵۵	شهرس آباد	۲۱۴۵۲۴	۲																
۵۶	شور	۲۱۴۵۲۵																	
۵۷	شهباز خانی	۲۱۴۵۲۶																	
۵۸	صدر الفیر از	۲۱۴۵۲۷																	
۵۹	مقی آباد	۲۱۴۵۲۸																	
۶۰	علی آباد چشمه	۲۱۴۵۲۹																	
۶۱	فیض آباد	۲۱۴۵۳۰	۲۲	۶															
۶۲	قلعه افغان	۲۱۴۵۳۱	۶۲	۱۳															
۶۳	قلعه جوه	۲۱۴۵۳۲	۳۸	۱															
۶۴	قلعه مزیل	۲۱۴۵۳۳	۹	۶															
۶۵	قنات شهرس خان	۲۱۴۵۳۴																	
۶۶	کر شکل مقلی	۲۱۴۵۳۵	۶۰	۱۲															
۶۷	کر شکل علیا	۲۱۴۵۳۶																	
۶۸	کلا مویی	۲۱۴۵۳۷																	
۶۹	خاوریوزا	۲۱۴۵۳۸																	
۷۰	گردبیشه	۲۱۴۵۳۹	۱۳																
۷۱	گردوکل	۲۱۴۵۴۰	۵	۱															
۷۲	گوشکی	۲۱۴۵۴۱	۶۲	۲															
۷۳	لهدر از	۲۱۴۵۴۲	۴۸																
۷۴	مزرعه اکبر	۲۱۴۵۴۳																	
۷۵	مزرعه چشمه شان	۲۱۴۵۴۴																	
۷۶	مزرعه خدیوی	۲۱۴۵۴۵																	
۷۷	مزرعه درمه	۲۱۴۵۴۶																	
۷۸	مزرعه شاه عبدالعظیم	۲۱۴۵۴۷																	
۷۹	معصوم	۲۱۴۵۴۸																	
۸۰	علو	۲۱۴۵۴۹																	
۸۱	منازل ایستگاه خان	۲۱۴۵۵۰																	
۸۲	مولادر مه	۲۱۴۵۵۱																	
۸۳	میرزا آیتدوون	۲۱۴۵۵۲																	
۸۴	نصیر آباد	۲۱۴۵۵۳																	
۸۵	نوذر	۲۱۴۵۵۴																	
۸۶	نیکدوون	۲۱۴۵۵۵																	

فرهنگ آبادیهای استان چهارمحال و بختیاری

ردیف	تعداد موشینای کشاورزی			تعداد دام بارکش و سواری			تعداد دام تخم			تعداد گاودانزار خارجی دورگ		سایر اطلاعات		
	تراکتور	تیلر	گیار	اسب و گراب	قاطر	الغ و گراب	گاو	گاو میش	شتر	تراز خارجی	دورگ	در جدول ۲	در شماره ۱	در شماره ۲
۱	۱۹	۲۰	۷۱	۲۲	۲۳	۲۴	۲۵	۲۶	۲۷	۲۸	۲۹	۳۰	۳۱	۳۲
۲	۱	۱	۱	۱	۱	۱	۱	۱	۱	۱	۱	۱	۱	۱
۳	۱۲	۱	۱	۱۲	۱	۱	۱۰	۵	۱	۱	۱	۱۰۰	۱	۱
۴	۱	۱	۱	۲	۱	۱	۱	۱	۱	۱	۱	۱	۱	۱
۵	۱۲	۱	۱	۲۱	۱	۱	۴۰	۱	۱	۱	۱	۶۰	۱	۱
۶	۱۲	۱	۱	۲۱	۱	۱	۱۲	۱	۱	۱	۱	۵۰	۱	۱
۷	۱۲	۱	۱	۲۱	۱	۱	۳۰	۱	۱	۱	۱	۷۰	۱	۱
۸	۱	۱	۱	۲	۱	۱	۱۰۰	۱	۱	۱	۱	۱	۱	۱
۹	۱	۱	۱	۲	۱	۱	۱	۱	۱	۱	۱	۱	۱	۱
۱۰	۱	۱	۱	۲	۱	۱	۱	۱	۱	۱	۱	۱	۱	۱
۱۱	۱	۱	۱	۲	۱	۱	۱	۱	۱	۱	۱	۱	۱	۱
۱۲	۱	۱	۱	۲	۱	۱	۱	۱	۱	۱	۱	۱	۱	۱
۱۳	۱	۱	۱	۲	۱	۱	۱	۱	۱	۱	۱	۱	۱	۱
۱۴	۱	۱	۱	۲	۱	۱	۱	۱	۱	۱	۱	۱	۱	۱
۱۵	۱	۱	۱	۲	۱	۱	۱	۱	۱	۱	۱	۱	۱	۱
۱۶	۱	۱	۱	۲	۱	۱	۱	۱	۱	۱	۱	۱	۱	۱
۱۷	۱	۱	۱	۲	۱	۱	۱	۱	۱	۱	۱	۱	۱	۱
۱۸	۱	۱	۱	۲	۱	۱	۱	۱	۱	۱	۱	۱	۱	۱
۱۹	۱	۱	۱	۲	۱	۱	۱	۱	۱	۱	۱	۱	۱	۱
۲۰	۱	۱	۱	۲	۱	۱	۱	۱	۱	۱	۱	۱	۱	۱
۲۱	۱	۱	۱	۲	۱	۱	۱	۱	۱	۱	۱	۱	۱	۱
۲۲	۱	۱	۱	۲	۱	۱	۱	۱	۱	۱	۱	۱	۱	۱
۲۳	۱	۱	۱	۲	۱	۱	۱	۱	۱	۱	۱	۱	۱	۱
۲۴	۱	۱	۱	۲	۱	۱	۱	۱	۱	۱	۱	۱	۱	۱
۲۵	۱	۱	۱	۲	۱	۱	۱	۱	۱	۱	۱	۱	۱	۱
۲۶	۱	۱	۱	۲	۱	۱	۱	۱	۱	۱	۱	۱	۱	۱
۲۷	۱	۱	۱	۲	۱	۱	۱	۱	۱	۱	۱	۱	۱	۱
۲۸	۱	۱	۱	۲	۱	۱	۱	۱	۱	۱	۱	۱	۱	۱
۲۹	۱	۱	۱	۲	۱	۱	۱	۱	۱	۱	۱	۱	۱	۱
۳۰	۱	۱	۱	۲	۱	۱	۱	۱	۱	۱	۱	۱	۱	۱
۳۱	۱	۱	۱	۲	۱	۱	۱	۱	۱	۱	۱	۱	۱	۱
۳۲	۱	۱	۱	۲	۱	۱	۱	۱	۱	۱	۱	۱	۱	۱

شماره ردیف آبادی	آبادی	تعداد خانوار بهره‌بردار	منابع آب کشاورزی																
			چاه عمیق		چاه نیم عمیق		چاه آرتیزان		تعداد چشمه		تعداد قنات	تعداد رودخانه دائمی	تعداد رودخانه فصلی	تعداد برف					
			تعداد	متوسط عمق	تعداد	متوسط عمق	تعداد	متوسط عمق	تعداد	دائمی					فصلی				
۱	۲	۳	۴	۵	۶	۷	۸	۹	۱۰	۱۱	۱۲	۱۳	۱۴	۱۵	۱۶	۱۷	۱۸		
	دشتان لارود																		
۱	ابن‌سیر مکتب	۷	۲۱۴۶۴۰																
۲	ابو اسحق حقلی	۲۵	۲۱۴۶۴۱																
۳	ابو اسحق علیا	۱۲۹	۲۱۴۶۴۲																
۴	اسلام آباد	۲۷	۲۱۴۶۴۳																
۵	اکبر آباد	۲۳	۲۱۴۶۴۴																
۶	اسامز آده حسن	۶۰	۲۱۴۶۴۵																
۷	امیر ان مقلی	۴	۲۱۴۶۴۶																
۸	امیر ان مقلی	۱۲	۲۱۴۶۴۷																
۹	بازنگسن	۱۰	۲۱۴۶۴۸																
۱۰	بهاغ جان‌میان	۰	۲۱۴۶۴۹																
۱۱	بهاغ کج	۳۱	۲۱۴۶۵۰																
۱۲	بهاغ محمدعلی	۳۴	۱۵۱۳۱۲																
۱۳	بوجنی	۰	۲۱۴۶۵۲																
۱۴	بوردوخته	۱۵	۲۱۴۶۵۳																
۱۵	بیلوط	۰	۲۱۴۶۵۴																
۱۶	بیژان	۲۸	۲۱۴۶۵۷																
۱۷	بیول آباد	۰	۲۱۴۶۵۵																
۱۸	پروز	۹	۲۱۴۶۵۶																
۱۹	تل ارمنی	۰	۲۱۴۶۵۸																
۲۰	تل افغانی	۲۳	۴۵۴۳۱۲																
۲۱	تل لرد	۰	۲۱۴۶۶۰																
۲۲	شنگشادون	۰	۲۱۴۶۶۱																
۲۳	چری مکی محمدی	۰	۲۱۴۶۶۲																
۲۴	چشمه تاسم علی	۰	۲۱۴۶۶۴																
۲۵	چناده	۰	۲۱۴۶۶۳																
۲۶	چهارده	۹۱	۴۵۴۳۱۳																
۲۷	خرپشته	۳۴	۲۱۴۶۶۶																
۲۸	خواجه لنگ	۰	۲۱۴۶۶۷																
۲۹	خوش‌ساز	۰	۲۱۴۶۶۸																
۳۰	دم آب	۶۱	۲۱۴۶۶۹																
۳۱	دم ترکی	۰	۲۱۴۶۷۰																
۳۲	دره شوش قشیری	۱۰	۲۱۴۶۷۱																
۳۳	دره سوسند	۴	۲۱۴۶۷۲																
۳۴	دره شیر	۸	۲۱۴۶۷۳																
۳۵	دره قرق	۰	۲۱۴۶۷۴																
۳۶	دره نامدار	۱۲	۵۴۶۳۱۲																
۳۷	دره شویک	۲۷	۲۱۴۶۷۶																
۳۸	دهنگرد	۱۲	۲۱۴۶۷۷																
۳۹	دقشپانگرد	۱۰۹	۲۱۴۶۷۸																
۴۰	ده چنار	۵۵	۲۱۴۶۷۹																
۴۱	دهوخته	۲۷	۲۱۴۶۸۰																
۴۲	دهکشته	۱۰۰	۱۸۱۳۱۲																
۴۳	ده تلابسی علیا	۳۲	۲۱۴۶۸۲																
۴۴	رزکند	۰	۲۱۴۶۸۳																
۴۵	رستم بیگ	۲۵	۲۱۴۶۸۴																

فهرست آلودگی استان چهارمحال و بختیاری

شماره ردیف آلودگی	تعداد ماشینهای کشاورزی			تعداد دام گاو	تعداد دام گاو			تعداد دام بزرگشمار			تعداد موتور سیکاب	تعداد کلیان	تعداد تیلر	تعداد تراکتور
	تراکتور	تیلر	کلیان		اسب گرداب	قاطر استرا	انگ گرداب	گاو شمار	گاو مشتر	تراکتور خارجی				
	۱۸	۲۰	۲۱	۲۲	۲۳	۲۴	۲۵	۲۶	۲۷	۲۸	۲۹	۳۰	۳۱	۳۲
۱
۲
۳	۵	۱۰۰	۲	.	.	.	۳	.	.
۴	۱	۲۰	۱۰
۵	۱۰	۱۰
۶	۱۰	۱۰
۷	۴۰	۱۵	۲
۸	۱	۳۰	۲۰
۹	۳	۲	۲
۱۰	۲	۱
۱۱
۱۲	۵۰	۵۰	۲
۱۳
۱۴	۱۰۰	۵۰
۱۵	۳	۳	۲۰
۱۶	۹	۹	۱۶
۱۷	۱	۵۰	۵۰	۱۰۰	۲
۱۸	۶	۱۰	۱۰	۴۰	۵
۱۹	۸	۱
۲۰	۴	۴	۳۱
۲۱	۱۰	۱۰
۲۲
۲۳
۲۴	۱۸	۱۵	.	.	.
۲۵	۳	۳	۲۰
۲۶	۵۵	۵۵	۵۵
۲۷	۱	۱	۳	۳
۲۸	۳	۲۰	۲۰	۲۰	۱
۲۹	۱	۱۵	۱۵	۱۵	۱
۳۰	۲۰	۲۰	۶۵	۲۵
۳۱
۳۲	۲۰	۲۰	۵۰
۳۳	۱۲	۱۲	۲۵	۱۰
۳۴
۳۵	۳	۳	۵۰	۸
۳۶	۱۰	۱
۳۷	۲۰	۳
۳۸	۱۰	۱۰	۳۰	۵
۳۹
۴۰	۳	۳	۲۰
۴۱	۲	۲	۱۰۰
۴۲	۲	۲	۳
۴۳
۴۴	۲
۴۵	۲	۶	۶	۴۰
۴۶	۷	۶	۶	۵۰	۲
۴۷	۱۲	۱۲	۲۰	۲۱

منابع آب کشاورزی													تعداد خوار بره برهه	کده آبادی	آبادی	
تعداد برکه	استفاده از رودخانه حسن			استفاده از رودخانه دلی			تعداد تخت		تعداد پناه آبریز		تعداد چاه نیمه عمق					
	۱۸	۱۷	۱۶	۱۵	۱۴	۱۳	۱۲	۱۱	۱۰	۹	۸	۷				
							۱	۱				۱۵	۲	۴۲	۲۱۴۹۰۴	چالستان
														۲۲	۲۱۴۹۱۴	چالدر از بهشت
														۶	۲۱۴۹۱۵	چالکرو
													۱	۰	۲۱۴۹۱۶	چاه سیدی
			*					۱						۱۲	۲۱۴۹۱۸	چاه شاه
								۲						۳۴	۲۱۴۹۱۷	چاه شاه
													۷۰	۴۲	۲۱۴۹۱۹	چاه شاه عباس
					*									۵۱	۲۱۴۹۲۰	چرکت
														۰	۲۱۴۹۲۱	چرکنیال
					*									۰	۲۱۴۹۲۲	چرکنیال
														۶۰	۲۱۴۹۲۳	چرکنیال
							۳	۱						۲۴	۲۱۴۹۲۴	چرکنیال
														۶	۲۱۴۹۲۵	چله ساتلانیون
														۱۰	۲۱۴۹۲۶	چله ساتلانیون
														۰	۲۱۴۹۲۷	چله ساتلانیون
								۱۰						۱۰۰	۲۱۴۹۲۸	چله ساتلانیون
								۱						۳۴	۲۱۴۹۲۹	چله ساتلانیون
								۱						۳۱	۲۱۴۹۳۰	چله ساتلانیون
														۰	۲۱۴۹۳۱	چله ساتلانیون
														۰	۲۱۴۹۳۲	چله ساتلانیون
														۰	۲۱۴۹۳۳	چله ساتلانیون
														۰	۲۱۴۹۳۴	چله ساتلانیون
														۰	۲۱۴۹۳۵	چله ساتلانیون
														۱۲	۲۱۴۹۳۶	چله ساتلانیون
														۱	۲۱۴۹۳۷	چله ساتلانیون
														۰	۲۱۴۹۳۸	چله ساتلانیون
														۰	۲۱۴۹۳۹	چله ساتلانیون
														۰	۲۱۴۹۴۰	چله ساتلانیون
														۰	۲۱۴۹۴۱	چله ساتلانیون
														۰	۲۱۴۹۴۲	چله ساتلانیون
														۰	۲۱۴۹۴۳	چله ساتلانیون
														۰	۲۱۴۹۴۴	چله ساتلانیون
														۰	۲۱۴۹۴۵	چله ساتلانیون
														۰	۲۱۴۹۴۶	چله ساتلانیون
														۰	۲۱۴۹۴۷	چله ساتلانیون
														۰	۲۱۴۹۴۸	چله ساتلانیون
														۰	۲۱۴۹۴۹	چله ساتلانیون
														۰	۲۱۴۹۵۰	چله ساتلانیون
														۰	۲۱۴۹۵۱	چله ساتلانیون
														۰	۲۱۴۹۵۲	چله ساتلانیون
														۰	۲۱۴۹۵۳	چله ساتلانیون
														۰	۲۱۴۹۵۴	چله ساتلانیون
														۰	۲۱۴۹۵۵	چله ساتلانیون
														۰	۲۱۴۹۵۶	چله ساتلانیون
														۰	۲۱۴۹۵۷	چله ساتلانیون
														۰	۲۱۴۹۵۸	چله ساتلانیون
														۰	۲۱۴۹۵۹	چله ساتلانیون
														۰	۲۱۴۹۶۰	چله ساتلانیون
														۰	۲۱۴۹۶۱	چله ساتلانیون

ردیف	نام کسب و کار	کد پستی	تعداد خانوار بهره بردار	شماره آب کسب و کارها														
				چاه عمیق		چاه نیم عمیق		چاه آرتیزان		تعداد چشمه		تعداد قنات	استفاده از رودخانه		استفاده از سد		تعداد	
				تعداد	ترتیب	تعداد	ترتیب	تعداد	ترتیب	تعداد	ترتیب		دائمی	فصلی	دائمی	فصلی		
۱	۲	۳	۴	۵	۶	۷	۸	۹	۱۰	۱۱	۱۲	۱۳	۱۴	۱۵	۱۶	۱۷	۱۸	
۱۱	دره شور خنک	۲۱۴۹۶۶۱	۲۲															
۱۲	دره شور مهدی	۲۱۴۹۶۶۲	۲۲															
۱۳	دره قوطی	۲۱۴۹۶۶۳	۱۷															
۱۴	دره شرم	۲۱۴۹۶۶۴	۵															
۱۵	دره مرغی	۲۱۴۹۶۶۵	۴															
۱۶	دهشدر از	۲۱۴۹۶۶۶	۲															
۱۷	دهشدر	۲۱۴۹۶۶۷	۱															
۱۸	دهشدر	۲۱۴۹۶۶۸	۱															
۱۹	دهشدر	۲۱۴۹۶۶۹	۱															
۲۰	دهشدر	۲۱۴۹۶۷۰	۲۵															
۲۱	دوره کبک	۲۱۴۹۶۷۱	۴															
۲۲	دوره لاری	۲۱۴۹۶۷۲	۲۱															
۲۳	دوله خوروش	۲۱۴۹۶۷۳	۲۷															
۲۴	دوله سیمه	۲۱۴۹۶۷۴	۲۷															
۲۵	دهسارز	۲۱۴۹۶۷۵	۸۱															
۲۶	ده باغ	۲۱۴۹۶۷۶	۱															
۲۷	ده تل	۲۱۴۹۶۷۷	۴۲															
۲۸	ده چل	۲۱۴۹۶۷۸	۱															
۲۹	دهزیر دودر اش	۲۱۴۹۶۷۹	۱۹															
۳۰	دهمخته	۲۱۴۹۶۸۰	۳۸															
۳۱	دهمخته افشاراده	۲۱۴۹۶۸۱	۱۰															
۳۲	دهگاه	۲۱۴۹۶۸۲	۹															
۳۳	دهتوبارز	۲۱۴۹۶۸۳	۵۶															
۳۴	دهتوگرک اله	۲۱۴۹۶۸۴	۶۱															
۳۵	دهتوگودر	۲۱۴۹۶۸۵	۶															
۳۶	دهتوگوشنگخان	۲۱۴۹۶۸۶	۴۰															
۳۷	دهتوگودر	۲۱۴۹۶۸۷	۲۱															
۳۸	دهتو حاج محمدقلی	۲۱۴۹۶۸۸	۴۸															
۳۹	دهتو محمدعلی	۲۱۴۹۶۸۹	۱۸															
۴۰	دهتو عباسعلی	۲۱۴۹۶۹۰	۱۱															
۴۱	دهتوگودرز	۲۱۴۹۶۹۱	۲۲															
۴۲	دهتو میاں علی	۲۱۴۹۶۹۲	۲۵															
۴۳	دهتو میاں علی	۲۱۴۹۶۹۳	۳۴															
۴۴	دپلی	۲۱۴۹۶۹۴	۴۵															
۴۵	رماجان	۲۱۴۹۶۹۵	۱۶															
۴۶	زهرون	۲۱۴۹۶۹۶	۱۶															
۴۷	زوبیندر خنک	۲۱۴۹۶۹۷	۳۸															
۴۸	زوبیل خان	۲۱۴۹۶۹۸	۵															
۴۹	زوبتون	۲۱۴۹۶۹۹	۲۰															
۵۰	زوبتی	۲۱۴۹۷۰۰	۱															
۵۱	ساختمان حرمی	۲۱۵۰۰۰	۲															
۵۲	ساختمان قریب	۲۱۵۰۰۱	۲۱															
۵۳	سر از	۲۱۵۰۰۲	۱															
۵۴	سر بیضا	۲۱۵۰۰۳	۱															
۵۵	سر تل	۲۱۵۰۰۴	۱															
۵۶	سر تل پاپیرین	۲۱۵۰۰۵	۹															
۵۷	سر تلنگهر و دودر	۲۱۵۰۰۶	۱															
۵۸	سر چل	۲۱۵۰۰۷	۱															

منابع آب کشاورزی													تعداد خانوار بهره‌بردار	کد آبادی	نام آبادی	
تعداد	تعداد چاه عمیق		چاه آرتیزان		تعداد چشمه		تعداد	تعداد آبیاری		تعداد	تعداد					
	تعداد	تعداد	تعداد	تعداد	تعداد	تعداد		تعداد	تعداد							
۱۸	۱۷	۱۶	۱۵	۱۴	۱۳	۱۲	۱۱	۱۰	۹	۸	۷	۶	۵	۴	۳	۲
				۵		۲	۱							۲۰	۲۱۵۰۰۷	سرخاب
				۵										۲۰	۲۱۵۰۰۸	مردار
														۲۰	۲۱۵۰۰۹	مردار
			۵	۵	۱									۲۲	۲۱۵۰۱۰	سر دشت
						۱	۱							۱۶۵	۲۱۵۰۱۱	سر دشت سر آفتاب
							۱							۱۲	۲۱۵۰۱۲	سرز آتام
				۵										۴	۲۱۵۰۱۳	سر قلعه
							۱							۶۵	۲۱۵۰۱۴	سر قلعه میلاش
							۱		۱۲	۲				۲۳	۲۱۵۰۱۵	سر کهر
		۵		۵										۲۰	۲۱۵۰۱۶	سلطان باغی
				۵			۱							۹۴	۲۱۵۰۱۷	مید محمد
				۵										۴	۲۱۵۰۱۸	شاه حسین
				۵		۱	۱							۲۰	۲۱۵۰۱۹	شش بهر
				۵										۲۰	۲۱۵۰۲۱	شش بهر
														۶۷	۲۱۵۰۲۲	شش بهر علیا
							۱							۴۹	۲۱۵۰۲۰	شش بهر میانه
				۵			۱							۱۱	۲۱۵۰۲۳	شکر تپه
							۱							۲۶	۲۱۵۰۲۴	شکر تپه
						۳	۹							۶۱	۲۱۵۰۲۵	خوار
														۲۰	۲۱۵۰۲۶	شوغی
														۲۰	۲۱۵۰۲۷	شهر بیاری
							۱							۴۳	۲۱۵۰۲۸	شهواری بالا
				۵		۲	۱							۱۵	۲۱۵۰۲۹	شیدان
				۵		۱			۶۰	۱				۲۲	۲۱۵۰۳۰	سالخات
														۲۰	۲۱۵۰۳۱	طبلو
														۱۵	۲۱۵۰۳۲	طبلو
														۲۱	۲۱۵۰۳۳	طایبه
														۲۰	۲۱۵۰۳۴	عاقل
														۱۵	۲۱۵۰۳۵	عدو
							۱							۱۲	۲۱۵۰۳۷	علی آباد
							۱							۱۸	۲۱۵۰۳۶	غریبا
							۱							۲	۲۱۵۰۳۶	فاج
						۱	۱							۵۵	۲۱۵۰۳۷	فارسون
							۱							۲۳	۲۱۵۰۳۸	فاریبا
							۱							۲۱	۲۱۵۰۳۹	قطه
							۲							۵	۲۱۵۰۴۰	قلعه بیاز
							۱							۸	۲۱۵۰۴۱	قلعه سر اخی
							۱							۸	۲۱۵۰۴۲	قلعه شاد
					۱									۲۳	۲۱۵۰۴۳	قنات حسن خان
				۵		۲	۱							۲۰	۲۱۵۰۴۴	کتو
				۵			۱							۴۱	۲۱۵۰۴۵	کر نعلی
				۵			۱							۷۴	۲۱۵۰۴۶	کر نعلی
							۱							۱۹	۲۱۵۰۴۷	کر
۱					۳		۳							۲۴	۲۱۵۰۴۷	کر کچی
							۲							۴	۲۱۵۰۴۸	کر کچی
							۲							۴۲	۲۱۵۰۴۹	کر کچی
				۵		۱	۲							۱۲۵	۲۱۵۰۵۰	کر کچی
														۶	۲۱۵۰۵۱	کر کچی

منابع آب کشاورزی													تعداد خانوار بهره‌بردار	کد آبادی	آبادی		
تعداد	استفاده از رودخانه‌های فصلی		استفاده از رودخانه‌های دائمی		تعداد	تعداد چشمه		چاه آبریز		چاه نیمه عمیق		چاه عمیق					
	از طریق	از کانال	از طریق	از کانال		فصلی	دائمی	متوسط	متوسط	متوسط	تعداد	متوسط				تعداد	متوسط
۱۸	۱۷	۱۶	۱۵	۱۴	۱۳	۱۲	۱۱	۱۰	۹	۸	۷	۶	۵	۴	۳	۲	
				*			۱							۲	۲۴	۲۱۵۰۵۲
							۱							۲	۴۸	۲۱۵۰۵۳
															۰	۲۱۵۰۵۴
				*											۱۵	۲۱۵۰۵۵
				*											۰	۲۱۵۰۵۶
				*											۲۲۲	۲۱۵۰۵۷
				*	۵		۱								۱۱۵	۲۱۵۰۵۸
				*											۰	۲۱۵۰۵۹
				*											۱۰	۲۱۵۰۶۰
															۴	۲۱۵۰۶۱
															۶	۲۱۵۰۶۲
															۴۰	۲۱۵۰۶۳
															۲۷	۲۱۵۰۶۴
				*											۰	۲۱۵۰۶۵
				*											۰	۲۱۵۰۶۶
				*											۰	۲۱۵۰۶۷
															۴	۲۱۵۰۶۸
															۸	۲۱۵۰۶۹
				*											۱	۲۱۵۰۷۰
				*											۷۲	۲۱۵۰۷۱
				*											۰	۲۱۵۰۷۲
				*											۰	۲۱۵۰۷۳
				*											۱۷	۲۱۵۰۷۴
				*											۸۹	۲۱۵۰۷۵
															۱۲	۲۱۵۰۷۶
															۵۱	۲۱۵۰۷۷
				*											۰	۲۱۵۰۷۸
				*											۰	۲۱۵۰۷۹
															۱۱	۲۱۵۰۸۰
															۷۷	۲۱۵۰۸۱
															۲۸	۲۱۵۰۸۲
															۳۶	۲۱۵۰۸۳
				*											۵۷	۲۱۵۰۸۴
				*											۰	۲۱۵۰۸۵
				*											۰	۲۱۵۰۸۶
				*											۰	۲۱۵۰۸۷
				*											۰	۲۱۵۰۸۸
				*											۰	۲۱۵۰۸۹
				*											۷۰	۲۱۵۰۹۰
				*											۴۰	۲۱۵۰۹۱
				*											۰	۲۱۵۰۹۲
				*											۰	۲۱۵۰۹۳
				*											۸۱	۲۱۵۰۹۴
				*											۰	۲۱۵۰۹۵
				*											۵	۲۱۵۰۹۶
				*											۰	۲۱۵۰۹۷

منابع آب کشادری												تعداد فانوار برده بردار	کد آبادی	آبادی		
تعداد	استادوار از رودخانه فصلی		استادوار از رودخانه دائمی		تعداد قنات	تعداد چشمه		چاه آرتیزان		چاه زیر زمین					چاه میمن	
	برکه	آبشار	آبشار	آبشار		فصلی	دائمی	تعداد	متوسط عمق	تعداد	متوسط عمق				تعداد	متوسط عمق
۱۸	۱۷	۱۶	۱۵	۱۴	۱۳	۱۲	۱۱	۱۰	۹	۸	۷	۶	۵	۴	۳	۲
				*			۱							۳۴	۲۱۵۰۹۸
				*			۲							۲۱	۲۱۵۰۹۹
				*			۲							۵۳	۲۱۵۱۰۰
		*												۲۵۵	۲۱۵۱۰۱
							۱							*	۲۱۵۱۰۲
							۱							*	۲۱۵۱۰۳
							۱							*	۲۱۵۱۰۴
							۱							۱۰	۲۱۵۱۰۵
														*	۲۱۵۱۰۶
						۲	۲							۳۰	۲۱۵۱۰۷
				*			۱	۲						۱۸	۲۱۵۱۰۸
														*	۲۱۵۱۰۹
							۳	۲						*	۲۱۵۱۱۰
				*				۱						۱۰۱	۲۱۵۱۱۱
				*										۱۱۸	۲۱۵۱۱۲
				*										۳۱	۲۱۵۱۱۳
		*		*			۱							۱۱	۲۱۵۱۱۵
		*		*			۱							۵	۲۱۴۸۸۵
		*		*			۱							۸	۲۱۵۱۱۶
				*										۹	۲۱۵۱۱۷
				*		۲	۱							*	۲۱۵۱۱۴
				*			۱							*	۲۱۵۱۱۸
				*										۳۹	۲۱۵۱۱۹
					۲	۳								۹	۲۱۵۱۲۰
							۱							۵	۲۱۵۱۲۹

سرنامی عمومی کشاورزی ۱۳۴۷
جدول ۲ - تاسیسات و تسهیلات امکانات موجود در آبهایی شهرستان شرکرد

شماره آبهایی در جدول ۱	آبهایی	شماره آبهایی در جدول ۱
۱	مردخانه و روستای	
۲	دهستان مین	
۳	ار جینک	*
۹	افلاک	*
۱۷	ار چه تاز	*
۱۹	ایستگاه حفاظت خاک	*
۲۰	سپارده	*
۲۶	پادگان امام حسن	*
۲۸	پیر مریو	*
۳۰	توسانک	*
۵۸	مردخانه	*
۶۰	مردچان	*
۶۵	شمیر شعیبان	*
۸۵	کادک	*
۸۹	کرم سالی	*
۹۲	لاطان	*
۹۹	مرد آری	*
۱۰۰	مرد نمک	*
۱۰۸	سافج	*
۱۱۰	مرد چکان	*
۱۱۱	مرد میدان	*
۱۱۲	مرد چکان	*
	دهستان مریو	
۲	امداد آباد	*
۴	افلاک	*
۵	افلاک	*
۶	امیر آباد	*
۷	امیر آباد	*
۸	ایستگاه حفاظت آب و خاک	*
۱۷	چال شتر	*
۱۹	چاه شرد	*
۳۰	خون	*
۳۱	دار پیده	*
۳۲	دانشگاه امپروزی	*
۴۱	زاسیان	*
۵۱	مرد چکان	*
۵۲	شهر کس	*
۵۳	نسخ آباد	*
۶۰	قطب سمش	*
۶۱	کک	*
۶۲	کشورزی	*

شهرهای عمومی گاه‌نوی ۱۳۲۷
جدول ۲- آمار مساحت، مسکات و موجود در آبادیهای شهرستان شهرکرد

شماره روستا	آبادی	مساحت	مسکات	موجود در آبادی	شماره روستا	آبادی	مساحت	مسکات	موجود در آبادی
دهستان سامان									
۱	کوره های اجر برزی دو تو	۶۹	۰	۰	۱۱	چم چنگ	۱۰۶	۰	۰
۲	کاونان و شهر گرد	۷۱	۰	۰	۱۲	چم چنگ	۱۰۷	۰	۰
۳	مصالح آباد	۹۶	۰	۰	۱۳	چم ذل بره	۱۰۸	۰	۰
۴	روانشان	۱۰۳	۰	۰	۱۴	چم کاشا	۱۰۹	۰	۰
۵	هاروشی	۱۰۴	۰	۰	۱۵	چلو ان	۱۲۰	۰	۰
۶	چمزین	۱۲۱	۰	۰	۱۶	چمنان	۱۲۱	۰	۰
۷	چمکالی	۱۲۲	۰	۰	۱۷	چمنان	۱۲۲	۰	۰
۸	دشتی	۲۰۴	۰	۰	۱۸	چمنان	۲۰۴	۰	۰
۹	مورادچان	۲۲۸	۰	۰	۱۹	چمنان	۲۲۸	۰	۰
۱۰	شور آب مشیر	۲۴۵	۰	۰	۲۰	چمنان	۲۴۵	۰	۰
۱۱	شور آب کبیر	۲۴۶	۰	۰	۲۱	چمنان	۲۴۶	۰	۰
۱۲	صادق آباد	۲۵۲	۰	۰	۲۲	چمنان	۲۵۲	۰	۰
۱۳	فر الاوش	۲۱۷	۰	۰	۲۳	چمنان	۲۱۷	۰	۰
۱۴	قوچان	۳۲۵	۰	۰	۲۴	چمنان	۳۲۵	۰	۰
۱۵	کاشک	۳۳۰	۰	۰	۲۵	چمنان	۳۳۰	۰	۰
۱۶	گرمدره	۲۴۹	۰	۰	۲۶	چمنان	۲۴۹	۰	۰
۱۷	کزیلانی	۲۵۲	۰	۰	۲۷	چمنان	۲۵۲	۰	۰
۱۸	مار کده	۳۶۲	۰	۰	۲۸	چمنان	۳۶۲	۰	۰
۱۹	محمد آباد طبرانی	۲۷۲	۰	۰	۲۹	چمنان	۲۷۲	۰	۰
۲۰	هوره	۴۵۲	۰	۰	۳۰	چمنان	۴۵۲	۰	۰
دهستان قوچان									
۳۱	بهر ام آباد	۴	۰	۰	۳۱	بهر ام آباد	۴	۰	۰
۳۲	چاه آب	۷	۰	۰	۳۲	چاه آب	۷	۰	۰
۳۳	خانچان	۱۵	۰	۰	۳۳	خانچان	۱۵	۰	۰
۳۴	دامپور و ری شماره ۱	۱۶	۰	۰	۳۴	دامپور و ری شماره ۱	۱۶	۰	۰
۳۵	مناک شدن و لیدشن و ماسه	۲۱	۰	۰	۳۵	مناک شدن و لیدشن و ماسه	۲۱	۰	۰
۳۶	مناک شدن و لیدشن و ماسه	۲۲	۰	۰	۳۶	مناک شدن و لیدشن و ماسه	۲۲	۰	۰
۳۷	میر کده	۲۴	۰	۰	۳۷	میر کده	۲۴	۰	۰
۳۸	شل فسان	۲۶	۰	۰	۳۸	شل فسان	۲۶	۰	۰
۳۹	شمس آباد	۲۷	۰	۰	۳۹	شمس آباد	۲۷	۰	۰
۴۰	طاقامکن	۲۹	۰	۰	۴۰	طاقامکن	۲۹	۰	۰
۴۱	کار خانه فند	۳۸	۰	۰	۴۱	کار خانه فند	۳۸	۰	۰
۴۲	کشت و باغستان	۴۵	۰	۰	۴۲	کشت و باغستان	۴۵	۰	۰

شماره پرونده
آبادی
در جدول ۱

جدول ۲ - تأسیسات، تسهیلات و امکانات موجود در آبپاشی شهرستان شکرد
۱۳۶۷

ردیف	نوع تأسیسات	توضیحات	ملاحظات
۱	شماره پرونده	آبادی	در جدول ۱
۲	آبادی	۵۵
۳	شهری		
۴	روستایی		
۵	مدرسه		
۶	بیمارستان		
۷	کتابخانه		
۸	مراکز درمانی		
۹	مراکز فرهنگی		
۱۰	مراکز ورزشی		
۱۱	مراکز تفریحی		
۱۲	مراکز خدماتی		
۱۳	مراکز آموزشی		
۱۴	مراکز بهداشتی		
۱۵	مراکز صنعتی		
۱۶	مراکز خدمات دولتی		
۱۷	مراکز خدمات خصوصی		
۱۸	مراکز خدمات اجتماعی		
۱۹	مراکز خدمات رفاهی		
۲۰	مراکز خدمات فرهنگی		
۲۱	مراکز خدمات ورزشی		
۲۲	مراکز خدمات تفریحی		
۲۳	مراکز خدمات آموزشی		
۲۴	مراکز خدمات بهداشتی		
۲۵	مراکز خدمات صنعتی		
۲۶	مراکز خدمات دولتی		
۲۷	مراکز خدمات خصوصی		
۲۸	مراکز خدمات اجتماعی		
۲۹	مراکز خدمات رفاهی		
۳۰	مراکز خدمات فرهنگی		
۳۱	مراکز خدمات ورزشی		
۳۲	مراکز خدمات تفریحی		
۳۳	مراکز خدمات آموزشی		
۳۴	مراکز خدمات بهداشتی		
۳۵	مراکز خدمات صنعتی		
۳۶	مراکز خدمات دولتی		
۳۷	مراکز خدمات خصوصی		
۳۸	مراکز خدمات اجتماعی		
۳۹	مراکز خدمات رفاهی		
۴۰	مراکز خدمات فرهنگی		
۴۱	مراکز خدمات ورزشی		
۴۲	مراکز خدمات تفریحی		
۴۳	مراکز خدمات آموزشی		
۴۴	مراکز خدمات بهداشتی		
۴۵	مراکز خدمات صنعتی		
۴۶	مراکز خدمات دولتی		
۴۷	مراکز خدمات خصوصی		
۴۸	مراکز خدمات اجتماعی		
۴۹	مراکز خدمات رفاهی		
۵۰	مراکز خدمات فرهنگی		

فرهنگ آدابهای استان چادمال پنجشای

ردیف	عنوان	محل	تاریخ	شرح	توضیحات
۱	دوسه‌بری				
۲	تولید اموال کشاورزی				
۳	آبگرمی در چادمال				
۴	ریخ‌رانی				
۵	دانی				
۶	دولت‌گویی				
۷	پزشکانگی				
۸	ساخت خانه‌های خردی				
۹	ساخت خانه‌های بزرگی				
۱۰	سج‌رانی				
۱۱	قره‌بالی و صاف‌تو				
۱۲	تولید و صادرات کاپی (رنگ‌ساز)				
۱۳	تولید کلاب				
۱۴	تولید کلاب و صادرات شیرینی				
۱۵	تولید آب‌پلو				
۱۶	گهت در رانایی				
۱۷	بسته‌بندی نمک				
۱۸	کشورپاک‌کنی				
۱۹	پست پاک‌کنی				
۲۰	پاک‌کنی				
۲۱	تولید خاوش				
۲۲	تولید کلاب کورگی				
۲۳	بگویی				
۲۴	پوماکی				
۲۵	تسبی‌آوردگی				
۲۶	تسبی‌آوردگی				
۲۷	پلی‌بای‌موم				
۲۸	یک‌ک‌م‌صنوع‌تولیدکنندگی				
۲۹	مروارذ				
۳۰	تولید و صادرات کاپی				
۳۱	تولید و صادرات کاپی				

باری عمومی کشاورزی ۱۳۶۷
جدول ۲- تأسیسات، تسهیلات و امکانات موجود در آبادیهای شهرستان فارس

ردیف	آبادی	شماره عمومی شهرستانی	نوع آبادی	۱	۲	۳	۴	۵	۶	۷	۸	۹	۱۰	۱۱	۱۲	۱۳	۱۴	۱۵	۱۶	۱۷	۱۸	۱۹	۲۰	۲۱	۲۲	۲۳	۲۴	۲۵	۲۶	۲۷	۲۸	۲۹	۳۰							
۵	هر تپه تلخود ان	*																																						
۶	هر تپه تلخود ان	*																																						
۷	هر تپه تلخود ان	*																																						
۸	هر تپه تلخود ان	*																																						
۹	هر تپه تلخود ان	*																																						
۱۰	هر تپه تلخود ان	*																																						
۱۱	هر تپه تلخود ان	*																																						
۱۲	هر تپه تلخود ان	*																																						
۱۳	هر تپه تلخود ان	*																																						
۱۴	هر تپه تلخود ان	*																																						
۱۵	هر تپه تلخود ان	*																																						
۱۶	هر تپه تلخود ان	*																																						
۱۷	هر تپه تلخود ان	*																																						
۱۸	هر تپه تلخود ان	*																																						
۱۹	هر تپه تلخود ان	*																																						
۲۰	هر تپه تلخود ان	*																																						
۲۱	هر تپه تلخود ان	*																																						
۲۲	هر تپه تلخود ان	*																																						
۲۳	هر تپه تلخود ان	*																																						
۲۴	هر تپه تلخود ان	*																																						
۲۵	هر تپه تلخود ان	*																																						
۲۶	هر تپه تلخود ان	*																																						
۲۷	هر تپه تلخود ان	*																																						
۲۸	هر تپه تلخود ان	*																																						
۲۹	هر تپه تلخود ان	*																																						
۳۰	هر تپه تلخود ان	*																																						

شماره عمومی گشاده‌نوی ۱۳۶۷
جدول ۲ - تأسیسات، تئیلیات و امکانات موجود در آبادیهای شهرستان فارسان

ردیف	آبادی	شماره تأسیسات	تئیلیات	امکانات	تعداد	نوع	توضیحات
۱	آبادی	۱	۱	۱	۱	۱	هر یک در یک سطر
۲	آبادی	۲	۲	۲	۲	۲	هر یک در یک سطر
۳	آبادی	۳	۳	۳	۳	۳	هر یک در یک سطر
۴	آبادی	۴	۴	۴	۴	۴	هر یک در یک سطر
۵	آبادی	۵	۵	۵	۵	۵	هر یک در یک سطر
۶	آبادی	۶	۶	۶	۶	۶	هر یک در یک سطر
۷	آبادی	۷	۷	۷	۷	۷	هر یک در یک سطر
۸	آبادی	۸	۸	۸	۸	۸	هر یک در یک سطر
۹	آبادی	۹	۹	۹	۹	۹	هر یک در یک سطر
۱۰	آبادی	۱۰	۱۰	۱۰	۱۰	۱۰	هر یک در یک سطر
۱۱	آبادی	۱۱	۱۱	۱۱	۱۱	۱۱	هر یک در یک سطر
۱۲	آبادی	۱۲	۱۲	۱۲	۱۲	۱۲	هر یک در یک سطر
۱۳	آبادی	۱۳	۱۳	۱۳	۱۳	۱۳	هر یک در یک سطر
۱۴	آبادی	۱۴	۱۴	۱۴	۱۴	۱۴	هر یک در یک سطر
۱۵	آبادی	۱۵	۱۵	۱۵	۱۵	۱۵	هر یک در یک سطر
۱۶	آبادی	۱۶	۱۶	۱۶	۱۶	۱۶	هر یک در یک سطر
۱۷	آبادی	۱۷	۱۷	۱۷	۱۷	۱۷	هر یک در یک سطر
۱۸	آبادی	۱۸	۱۸	۱۸	۱۸	۱۸	هر یک در یک سطر
۱۹	آبادی	۱۹	۱۹	۱۹	۱۹	۱۹	هر یک در یک سطر
۲۰	آبادی	۲۰	۲۰	۲۰	۲۰	۲۰	هر یک در یک سطر
۲۱	آبادی	۲۱	۲۱	۲۱	۲۱	۲۱	هر یک در یک سطر
۲۲	آبادی	۲۲	۲۲	۲۲	۲۲	۲۲	هر یک در یک سطر
۲۳	آبادی	۲۳	۲۳	۲۳	۲۳	۲۳	هر یک در یک سطر
۲۴	آبادی	۲۴	۲۴	۲۴	۲۴	۲۴	هر یک در یک سطر
۲۵	آبادی	۲۵	۲۵	۲۵	۲۵	۲۵	هر یک در یک سطر
۲۶	آبادی	۲۶	۲۶	۲۶	۲۶	۲۶	هر یک در یک سطر
۲۷	آبادی	۲۷	۲۷	۲۷	۲۷	۲۷	هر یک در یک سطر
۲۸	آبادی	۲۸	۲۸	۲۸	۲۸	۲۸	هر یک در یک سطر
۲۹	آبادی	۲۹	۲۹	۲۹	۲۹	۲۹	هر یک در یک سطر
۳۰	آبادی	۳۰	۳۰	۳۰	۳۰	۳۰	هر یک در یک سطر
۳۱	آبادی	۳۱	۳۱	۳۱	۳۱	۳۱	هر یک در یک سطر
۳۲	آبادی	۳۲	۳۲	۳۲	۳۲	۳۲	هر یک در یک سطر
۳۳	آبادی	۳۳	۳۳	۳۳	۳۳	۳۳	هر یک در یک سطر
۳۴	آبادی	۳۴	۳۴	۳۴	۳۴	۳۴	هر یک در یک سطر
۳۵	آبادی	۳۵	۳۵	۳۵	۳۵	۳۵	هر یک در یک سطر
۳۶	آبادی	۳۶	۳۶	۳۶	۳۶	۳۶	هر یک در یک سطر
۳۷	آبادی	۳۷	۳۷	۳۷	۳۷	۳۷	هر یک در یک سطر
۳۸	آبادی	۳۸	۳۸	۳۸	۳۸	۳۸	هر یک در یک سطر
۳۹	آبادی	۳۹	۳۹	۳۹	۳۹	۳۹	هر یک در یک سطر
۴۰	آبادی	۴۰	۴۰	۴۰	۴۰	۴۰	هر یک در یک سطر
۴۱	آبادی	۴۱	۴۱	۴۱	۴۱	۴۱	هر یک در یک سطر
۴۲	آبادی	۴۲	۴۲	۴۲	۴۲	۴۲	هر یک در یک سطر
۴۳	آبادی	۴۳	۴۳	۴۳	۴۳	۴۳	هر یک در یک سطر
۴۴	آبادی	۴۴	۴۴	۴۴	۴۴	۴۴	هر یک در یک سطر
۴۵	آبادی	۴۵	۴۵	۴۵	۴۵	۴۵	هر یک در یک سطر
۴۶	آبادی	۴۶	۴۶	۴۶	۴۶	۴۶	هر یک در یک سطر
۴۷	آبادی	۴۷	۴۷	۴۷	۴۷	۴۷	هر یک در یک سطر
۴۸	آبادی	۴۸	۴۸	۴۸	۴۸	۴۸	هر یک در یک سطر
۴۹	آبادی	۴۹	۴۹	۴۹	۴۹	۴۹	هر یک در یک سطر
۵۰	آبادی	۵۰	۵۰	۵۰	۵۰	۵۰	هر یک در یک سطر

ردیف	نام آبادی	شهری	کشاورزی	دامپروری	صنایع	تجارت	سفر	تفریح	سایر
۱	آبادی								
۲	کارگاه شامین مخلوذه	*							
۳	کوچک‌مرد	*							
۴	کبک‌مرد	*							
۵	کاروبیته	*							
۶	گردوسفلین	*							
۷	گردوسفلین	*							
۸	گو استک	*							
۹	محمدخان زین	*							
۱۰	هردخانه	*							
۱۱	موس آباد	*							
۱۲	موس آباد	*							
۱۳	هیبه	*							
۱۴	شاد آباد	*							
۱۵	شهر آباد	*							
۱۶	شهر آباد زهرمار	*							
۱۷	شهر آباد هیرکان	*							
۱۸	شعل اخکشان علیا	*							
دهستان و آب									
۱۹	ابن‌سید	*							
۲۰	امیر آباد	*							
۲۱	امیر آباد	*							
۲۲	باغ اللهی	*							
۲۳	بهمن آباد	*							
۲۴	چمال آباد	*							
۲۵	حاجی آباد	*							
۲۶	دم‌شنگ‌گورانی	*							
۲۷	دره‌سید	*							
۲۸	دزک‌مردلی	*							
۲۹	دزک‌علیا	*							
۳۰	دزک‌وسطی	*							
۳۱	ده‌شاه‌منه‌وری	*							
۳۲	رزق	*							
۳۳	ریزک روزعلی	*							
۳۴	سیرش آباد پندار	*							
۳۵	سیرش آباد	*							
۳۶	سینا آباد الهیار	*							
۳۷	سافدان	*							
۳۸	صفا آباد	*							
۳۹	صفا آباد	*							
۴۰	صفا آباد	*							
۴۱	نذر آباد	*							
۴۲	فرخ آباد	*							
۴۳	کریم آباد خرموها	*							
۴۴	کونی	*							
۴۵	گردوسفلین	*							
۴۶	قل‌مرخ	*							

فرمانت آبادیهای استان چهارمحال و بختیاری

ردیف	نام شهرستان	جمعیت	مردان	زنان	جمعیت	مردان	زنان	جمعیت	مردان	زنان
۱	بختیاری	۱۰۰	۱۰۰	۰	۱۰۰	۱۰۰	۰	۱۰۰	۱۰۰	۰
۲	تویسرکان	۰	۰	۰	۰	۰	۰	۰	۰	۰
۳	آبگوی و روستای	۳۱	۱۱	۰	۱۱	۱۱	۰	۱۱	۱۱	۰
۴	سرخ ساری	۳۸	۰	۰	۰	۰	۰	۰	۰	۰
۵	دماهی	۴۷	۰	۰	۰	۰	۰	۰	۰	۰
۶	روان کوشی	۴۲	۰	۰	۰	۰	۰	۰	۰	۰
۷	پیراکنی	۴۵	۰	۰	۰	۰	۰	۰	۰	۰
۸	راخت قاپو خوروزی	۴۴	۰	۰	۰	۰	۰	۰	۰	۰
۹	راخت قاپو خوروزی	۴۴	۰	۰	۰	۰	۰	۰	۰	۰
۱۰	لج ساری	۴۱	۰	۰	۰	۰	۰	۰	۰	۰
۱۱	قزالی و راضی نو	۴۰	۰	۰	۰	۰	۰	۰	۰	۰
۱۲	تویسرکان پاری (کرکوب)	۴۰	۰	۰	۰	۰	۰	۰	۰	۰
۱۳	زادکلا	۳۹	۰	۰	۰	۰	۰	۰	۰	۰
۱۴	قویه کوهستانی شیری	۳۹	۰	۰	۰	۰	۰	۰	۰	۰
۱۵	قویه کوهستانی	۳۷	۰	۰	۰	۰	۰	۰	۰	۰
۱۶	کوهت و روستای	۳۶	۰	۰	۰	۰	۰	۰	۰	۰
۱۷	بسته ساری نو	۳۵	۰	۰	۰	۰	۰	۰	۰	۰
۱۸	کوهستان کوه	۳۴	۰	۰	۰	۰	۰	۰	۰	۰
۱۹	پست کوه	۳۳	۰	۰	۰	۰	۰	۰	۰	۰
۲۰	کرکوب کوه	۳۲	۰	۰	۰	۰	۰	۰	۰	۰
۲۱	تویسرکان	۳۱	۰	۰	۰	۰	۰	۰	۰	۰
۲۲	تویسرکان	۳۰	۰	۰	۰	۰	۰	۰	۰	۰
۲۳	تویسرکان	۲۹	۰	۰	۰	۰	۰	۰	۰	۰
۲۴	تویسرکان	۲۸	۰	۰	۰	۰	۰	۰	۰	۰
۲۵	تویسرکان	۲۷	۰	۰	۰	۰	۰	۰	۰	۰
۲۶	تویسرکان	۲۶	۰	۰	۰	۰	۰	۰	۰	۰
۲۷	تویسرکان	۲۵	۰	۰	۰	۰	۰	۰	۰	۰
۲۸	تویسرکان	۲۴	۰	۰	۰	۰	۰	۰	۰	۰
۲۹	تویسرکان	۲۳	۰	۰	۰	۰	۰	۰	۰	۰
۳۰	تویسرکان	۲۲	۰	۰	۰	۰	۰	۰	۰	۰
۳۱	تویسرکان	۲۱	۰	۰	۰	۰	۰	۰	۰	۰
۳۲	تویسرکان	۲۰	۰	۰	۰	۰	۰	۰	۰	۰
۳۳	تویسرکان	۱۹	۰	۰	۰	۰	۰	۰	۰	۰
۳۴	تویسرکان	۱۸	۰	۰	۰	۰	۰	۰	۰	۰
۳۵	تویسرکان	۱۷	۰	۰	۰	۰	۰	۰	۰	۰
۳۶	تویسرکان	۱۶	۰	۰	۰	۰	۰	۰	۰	۰
۳۷	تویسرکان	۱۵	۰	۰	۰	۰	۰	۰	۰	۰
۳۸	تویسرکان	۱۴	۰	۰	۰	۰	۰	۰	۰	۰
۳۹	تویسرکان	۱۳	۰	۰	۰	۰	۰	۰	۰	۰
۴۰	تویسرکان	۱۲	۰	۰	۰	۰	۰	۰	۰	۰
۴۱	تویسرکان	۱۱	۰	۰	۰	۰	۰	۰	۰	۰
۴۲	تویسرکان	۱۰	۰	۰	۰	۰	۰	۰	۰	۰
۴۳	تویسرکان	۹	۰	۰	۰	۰	۰	۰	۰	۰
۴۴	تویسرکان	۸	۰	۰	۰	۰	۰	۰	۰	۰
۴۵	تویسرکان	۷	۰	۰	۰	۰	۰	۰	۰	۰
۴۶	تویسرکان	۶	۰	۰	۰	۰	۰	۰	۰	۰
۴۷	تویسرکان	۵	۰	۰	۰	۰	۰	۰	۰	۰
۴۸	تویسرکان	۴	۰	۰	۰	۰	۰	۰	۰	۰
۴۹	تویسرکان	۳	۰	۰	۰	۰	۰	۰	۰	۰
۵۰	تویسرکان	۲	۰	۰	۰	۰	۰	۰	۰	۰
۵۱	تویسرکان	۱	۰	۰	۰	۰	۰	۰	۰	۰

فرهنگ آبادهای استان چهارمحال بختیاری

ردیف	نام آباد	مختصات جغرافیایی	مساحت (هکتار)	جمعیت	تاریخ تأسیس	وضعیت	سازمان	توضیحات
۱	بهراب							
۲	قزوین							
۳	قزوین							
۴	قزوین							
۵	قزوین							
۶	قزوین							
۷	قزوین							
۸	قزوین							
۹	قزوین							
۱۰	قزوین							
۱۱	قزوین							
۱۲	قزوین							
۱۳	قزوین							
۱۴	قزوین							
۱۵	قزوین							
۱۶	قزوین							
۱۷	قزوین							
۱۸	قزوین							
۱۹	قزوین							
۲۰	قزوین							
۲۱	قزوین							
۲۲	قزوین							
۲۳	قزوین							
۲۴	قزوین							
۲۵	قزوین							
۲۶	قزوین							
۲۷	قزوین							
۲۸	قزوین							
۲۹	قزوین							
۳۰	قزوین							
۳۱	قزوین							
۳۲	قزوین							
۳۳	قزوین							
۳۴	قزوین							
۳۵	قزوین							
۳۶	قزوین							
۳۷	قزوین							
۳۸	قزوین							
۳۹	قزوین							
۴۰	قزوین							
۴۱	قزوین							
۴۲	قزوین							
۴۳	قزوین							
۴۴	قزوین							
۴۵	قزوین							
۴۶	قزوین							
۴۷	قزوین							
۴۸	قزوین							
۴۹	قزوین							
۵۰	قزوین							
۵۱	قزوین							

شماره ۲ - تاسیسات، تسلیات و امکانات موجود در آبادیهای شهرستان اردکان
 ۱۳۶۷

شماره پلاک	آبادی	شماره پلاک
۱	بهداشتی مرکزی	۱
۲	دهستان خان میرزا	۲
۳	الوتی	۳
۴	بهداشتی و	۴
۵	بیاض بهزاد	۵
۶	بهر چوشی	۶
۷	بلقانی	۷
۸	جو انهر دی	۸
۹	چشمه علی	۹
۱۰	حسن دولت	۱۰
۱۱	خرم ابدان علی	۱۱
۱۲	خبر و ابدان	۱۲
۱۳	دور آهون	۱۳
۱۴	دوستان	۱۴
۱۵	دمبرابا	۱۵
۱۶	ده بیاض	۱۶
۱۷	ده کت	۱۷
۱۸	ده پشمار سفلی	۱۸
۱۹	ده پشمار علیا	۱۹
۲۰	ده خدا	۲۰
۲۱	ده محراب	۲۱
۲۲	ده علیسی	۲۲
۲۳	ده علی	۲۳
۲۴	ده نوری	۲۴
۲۵	رشید ریگی	۲۵
۲۶	مر پور	۲۶
۲۷	مقدم دین	۲۷
۲۸	میرزا	۲۸
۲۹	میرزا	۲۹
۳۰	کتاب قریه	۳۰
۳۱	مغنی ابدان	۳۱
۳۲	مغنی ابدان پشته	۳۲
۳۳	میرزا ابدان	۳۳
۳۴	نارنج افغان	۳۴
۳۵	نارنج چه	۳۵
۳۶	نارنج هزیل	۳۶
۳۷	کرت گل سفلی	۳۷
۳۸	کلامو بی	۳۸
۳۹	گردن پشته	۳۹
۴۰	گردو گل	۴۰
۴۱	گوشکی	۴۱
۴۲	گوشکی	۴۲
۴۳	گوشکی	۴۳
۴۴	گوشکی	۴۴
۴۵	گوشکی	۴۵
۴۶	گوشکی	۴۶
۴۷	گوشکی	۴۷
۴۸	گوشکی	۴۸
۴۹	گوشکی	۴۹
۵۰	گوشکی	۵۰
۵۱	گوشکی	۵۱
۵۲	گوشکی	۵۲
۵۳	گوشکی	۵۳
۵۴	گوشکی	۵۴
۵۵	گوشکی	۵۵
۵۶	گوشکی	۵۶
۵۷	گوشکی	۵۷
۵۸	گوشکی	۵۸
۵۹	گوشکی	۵۹
۶۰	گوشکی	۶۰
۶۱	گوشکی	۶۱
۶۲	گوشکی	۶۲
۶۳	گوشکی	۶۳
۶۴	گوشکی	۶۴
۶۵	گوشکی	۶۵
۶۶	گوشکی	۶۶
۶۷	گوشکی	۶۷
۶۸	گوشکی	۶۸
۶۹	گوشکی	۶۹
۷۰	گوشکی	۷۰
۷۱	گوشکی	۷۱
۷۲	گوشکی	۷۲
۷۳	گوشکی	۷۳
۷۴	گوشکی	۷۴
۷۵	گوشکی	۷۵
۷۶	گوشکی	۷۶
۷۷	گوشکی	۷۷
۷۸	گوشکی	۷۸
۷۹	گوشکی	۷۹
۸۰	گوشکی	۸۰
۸۱	گوشکی	۸۱
۸۲	گوشکی	۸۲
۸۳	گوشکی	۸۳
۸۴	گوشکی	۸۴
۸۵	گوشکی	۸۵
۸۶	گوشکی	۸۶
۸۷	گوشکی	۸۷
۸۸	گوشکی	۸۸
۸۹	گوشکی	۸۹
۹۰	گوشکی	۹۰
۹۱	گوشکی	۹۱
۹۲	گوشکی	۹۲
۹۳	گوشکی	۹۳
۹۴	گوشکی	۹۴
۹۵	گوشکی	۹۵
۹۶	گوشکی	۹۶
۹۷	گوشکی	۹۷
۹۸	گوشکی	۹۸
۹۹	گوشکی	۹۹
۱۰۰	گوشکی	۱۰۰

شماره و کتبی
جدول ۲ - تأسیسات، تملیقات، امکانات موجود در آبادیهای شهرستان اردکان ۱۳۶۷

شماره و کتبی در جدول	آبادی	شماره و کتبی در جدول
۱	دهستان قنار	
۱	ابو اسحق سفلی	
۱	ابو اسحق علیا	
۱	امام آباد	
۱	اکبر آباد	
۱	امامزاده حسن	
۱	امیر ان سفلی	
۱	امیر ان علیا	
۱	ساز تکبسی	
۱	سباغ کچ	
۱	سباغ محمد علی	
۱	سودوخته	
۱	سویز کن	
۱	پروز	
۲	شل اشرفی	
۲	چهارده	
۲	خرم شسته	
۲	دم آب	
۲	درویش قشیری	
۲	دره شیر	
۲	دره شامدار	
۲	دره شرف	
۱	دشت پانزده	
۱	ده پشار	
۱	ده سوخته	
۱	ده کهنه	
۱	ده کلابسی علیا	
۱	رستم بزرگ	
۱	ساییدار	
۱	سارنگان سفلی	
۱	سارنگان علیا	
۱	دحل آباد	
۱	شاه نجف	
۱	شور آب	
۱	شهر سو	
۱	شهر بونار	
۱	شیر مرد	
۱	قره	
۱	قلعه خنگ	
۱	قلعه سوخته	
۱	کلو اوین سفلی	
۱	کلو اوین علیا	
۱	کندر	
۱	کوچک پشار	
۱	گرد آب سفلی	
۱	گرد آب علیا	

ردیف	نوع آبادی	شماره ملی بکستونی	نام و نام خانوادگی	موضوع کار	نوع فعالیت	تاریخ تأسیس	ساخته شده توسط	تاریخ بهره‌برداری	وضعیت
۱	کلیسای کاتولیک								
۲	مدرسه								
۳	مدرسه								
۴	مدرسه								
۵	مدرسه								
۶	مدرسه								
۷	مدرسه								
۸	مدرسه								
۹	مدرسه								
۱۰	مدرسه								
۱۱	مدرسه								
۱۲	مدرسه								
۱۳	مدرسه								
۱۴	مدرسه								
۱۵	مدرسه								
۱۶	مدرسه								
۱۷	مدرسه								
۱۸	مدرسه								
۱۹	مدرسه								
۲۰	مدرسه								
۲۱	مدرسه								
۲۲	مدرسه								
۲۳	مدرسه								
۲۴	مدرسه								
۲۵	مدرسه								
۲۶	مدرسه								
۲۷	مدرسه								
۲۸	مدرسه								
۲۹	مدرسه								
۳۰	مدرسه								
۳۱	مدرسه								
۳۲	مدرسه								
۳۳	مدرسه								
۳۴	مدرسه								
۳۵	مدرسه								
۳۶	مدرسه								
۳۷	مدرسه								
۳۸	مدرسه								
۳۹	مدرسه								
۴۰	مدرسه								
۴۱	مدرسه								
۴۲	مدرسه								
۴۳	مدرسه								
۴۴	مدرسه								
۴۵	مدرسه								
۴۶	مدرسه								
۴۷	مدرسه								
۴۸	مدرسه								
۴۹	مدرسه								
۵۰	مدرسه								

تجزیه و تحلیل مصداق‌های کلمات: کلماتی که در این بخش آمده است

تجزیه و تحلیل کلمات	تجزیه و تحلیل کلمات
۱- <input type="checkbox"/> کلمه	۱- <input type="checkbox"/> کلمه
۲- <input type="checkbox"/> کلمه	۲- <input type="checkbox"/> کلمه
۳- <input type="checkbox"/> کلمه	۳- <input type="checkbox"/> کلمه
۴- <input type="checkbox"/> کلمه	۴- <input type="checkbox"/> کلمه
۵- <input type="checkbox"/> کلمه	۵- <input type="checkbox"/> کلمه

تجزیه و تحلیل کلمات: کلماتی که در این بخش آمده است

تجزیه و تحلیل کلمات	تجزیه و تحلیل کلمات
۱- <input type="checkbox"/> کلمه	۱- <input type="checkbox"/> کلمه
۲- <input type="checkbox"/> کلمه	۲- <input type="checkbox"/> کلمه
۳- <input type="checkbox"/> کلمه	۳- <input type="checkbox"/> کلمه
۴- <input type="checkbox"/> کلمه	۴- <input type="checkbox"/> کلمه
۵- <input type="checkbox"/> کلمه	۵- <input type="checkbox"/> کلمه

تجزیه و تحلیل کلمات: کلماتی که در این بخش آمده است

تجزیه و تحلیل کلمات	تجزیه و تحلیل کلمات
۱- <input type="checkbox"/> کلمه	۱- <input type="checkbox"/> کلمه
۲- <input type="checkbox"/> کلمه	۲- <input type="checkbox"/> کلمه
۳- <input type="checkbox"/> کلمه	۳- <input type="checkbox"/> کلمه
۴- <input type="checkbox"/> کلمه	۴- <input type="checkbox"/> کلمه
۵- <input type="checkbox"/> کلمه	۵- <input type="checkbox"/> کلمه

تجزیه و تحلیل کلمات: کلماتی که در این بخش آمده است

تجزیه و تحلیل کلمات	تجزیه و تحلیل کلمات
۱- <input type="checkbox"/> کلمه	۱- <input type="checkbox"/> کلمه
۲- <input type="checkbox"/> کلمه	۲- <input type="checkbox"/> کلمه
۳- <input type="checkbox"/> کلمه	۳- <input type="checkbox"/> کلمه
۴- <input type="checkbox"/> کلمه	۴- <input type="checkbox"/> کلمه
۵- <input type="checkbox"/> کلمه	۵- <input type="checkbox"/> کلمه

تجزیه و تحلیل کلمات: کلماتی که در این بخش آمده است

تجزیه و تحلیل کلمات	تجزیه و تحلیل کلمات
۱- <input type="checkbox"/> کلمه	۱- <input type="checkbox"/> کلمه
۲- <input type="checkbox"/> کلمه	۲- <input type="checkbox"/> کلمه
۳- <input type="checkbox"/> کلمه	۳- <input type="checkbox"/> کلمه
۴- <input type="checkbox"/> کلمه	۴- <input type="checkbox"/> کلمه
۵- <input type="checkbox"/> کلمه	۵- <input type="checkbox"/> کلمه

فهرست مجموعه نشریات فرهنگ آبادیهای کشور، سرشماری عمومی گنابوی ۱۳۶۷

نمایه‌ای که با علامت * مشخص شده، منتشر شده‌اند.

- ۱- تهران
- ۲- مرکزی
- ۳- گیلان
- ۴- مازندران
- ۵- آذربایجان شرقی
- ۶- آذربایجان غربی
- ۷- باختران
- ۸- خوزستان
- ۹- فارس
- ۱۰- کرمان
- ۱۱- خراسان
- ۱۲- اصفهان
- ۱۳- سیستان و بلوچستان
- ۱۴- کردستان
- ۱۵- همدان
- ۱۶- چهارمحال و بختباری
- ۱۷- لرستان
- ۱۸- ایلام
- ۱۹- کهگیلویه و بویراحمد
- ۲۰- بوشهر
- ۲۱- زنجان
- ۲۲- سمنان
- ۲۳- یزد
- ۲۴- هرمزگان