

جمهوری اسلامی ایران
سازمان برنامه و بودجه
مرکز آمار ایران

سفر به شمال و جنوب و شرق و غرب

۱۳۶۷

فرهنگ آبادیهای کشور

استان ایلام
۲-۱۸

فهرست نویسی پیش از انتشار

سرشماری عمومی کشاورزی ۱۳۶۷، فرهنگ آبادیهای کشور، استان ایلام /
تهیه کننده: مرکز آمار ایران، تهران: مرکز آمار ایران، ۱۳۶۹.
پنجامینک، ص. ۹۱، نقشه، جدول.
۱- روستاهای ایران - ایلام، ۲- کشاورزی - ایران -
ایلام، ۳- ایلام - اوضاع روستایی، الف - مرکز آمار ایران،
بیر عنوان: فرهنگ آبادیهای کشور، استان ایلام.
DSR ۶ ۹۱۵/۵۰۰۳

مرکز آمار ایران
* سرشماری عمومی کشاورزی ۱۳۶۷، فرهنگ آبادیهای کشور، استان ایلام
* تاریخ انتشار: تیر ۱۳۶۹
* شماره مسلسل نشریات مرکز آمار ایران: ۱۵۸۷
* شمار نشریات نتایج سرشماری عمومی کشاورزی: ۱۸ - ۲
* قیمت: ۲۴۰۰ ریال
* چاپ در چاپخانه مرکز آمار ایران
تهران، کمپستی ۱۴۱۷۲، خیابان دکتر فاطمی، خیابان زهره معموری، تلفن ۶۵۵-۶۱-۹

کلیه حقوق چاپ، نشر و تجدید چاپ متعلق به مرکز آمار ایران است.
نفل مندرجات این نشریه مذکور ماخذ آزاد است.

کتابخانه مرکز آمار ایران
شماره ۵۶۰۰۱۰۰۰

۲۰ / ۵۱ / ۱۳۶۹ / ۲۰

عند
الحصص
عند

۱۲
سوره
قرآن

ادبہ شماره ہمہ موجودت کا ملا گاہ

فهرست مندرجات

<u>صفحه</u>	<u>عنوان</u>
۱	پیشگفتار
۳	تعاریف و مفاهیم
۵	توضیحات ضروری
۶	ویژگیهای عمده نقاط روستائی ایلام
۷	جدول الف- تعداد بخش، دهستان و آبادیهای استان بر حسب شهرستان
۸	جدول ب- تعداد آبادیهای استان بر حسب دهستان، به تفکیک تعداد خانوار بهره بردار
۹	جدول پ- تعداد انواع منابع آب کشاورزی آبادیهای استان بر حسب دهستان
۱۰	جدول ت- تعداد انواع ماشینها و ادوات کشاورزی آبادیهای استان بر حسب دهستان
۱۱	جدول ث- تعداد دام بارکش و سواری، دام شخم و گاو نژاد خارجی و دوره آبیهای استان بر حسب دهستان
۱۲	جدول ج- تعداد آبادیهای دارای هر یک از امکانات و تاسیسات و ... بر حسب دهستان در استان
۱۳	مقدمه
۱۴	جدول

جدول ۱- تعداد خانوار بهره بردار، منابع آب کشاورزی، ماشینهای کشاورزی و برخی دیگر از اطلاعات آبادیهای شهرستان:

۲	ایلام
۱۴	دره شهر (بدره)
۲۶	دهلران
۲۸	شیروان و چرداول
۵۰	مهران

جدول ۲- تاسیسات، تسهیلات و امکانات موجود در آبادیهای شهرستان:

۵۶	ایلام
۶۴	دره شهر (بدره)
۷۴	دهلران
۷۸	شیروان و چرداول
۸۸	مهران

۹۱۵/۵۰۰۳
۱۳۶۲
۱۸.۲
۲۰۰۲

پیشگفتار

سرشماری عمومی کشاورزی، جمع‌آوری اطلاعات مربوط به فعالیتهای کشاورزی کلبه بهره‌برداریهای کشاورزی کشور است.

انجام سرشماریهای عمومی طبق قانون به عهده مرکز آمار ایران است که تصویب مقام ریاست جمهوری به اجرا درمی‌آید.

اطلاعات حاصل از سرشماریها به عنوان ابزاری مطمئن برای سیاستگذاری و برنامه‌ریزیهای توسعه اقتصادی و ارزیابی طرحهای اجرائی، مورد استفاده قرار می‌گیرد. همچنین نتایج سرشماری، چارچوبهای لازم را برای آمارگیریهای نمونه‌ای که به ضرورت باید در فاصله دو سرشماری انجام شود فراهم می‌کند. بر اساس تجارب به دست آمده و نیز توصیه‌های سازمانهای آماری و کشاورزی بین‌المللی انجام سرشماریهای کشاورزی در مقاطع ۵ یا ۱۰ ساله ضروری می‌نماید.

در ایران اولین آمارگیری کشاورزی در سطح کشور به روش نمونه‌گیری در سال ۱۳۳۹ انجام شد. در سال ۱۳۵۲ اولین سرشماری کشاورزی در سطح مناطق روستایی کشور با تکمیل یک پرسشنامه برای هر آبادی از طریق مصاحبه با مظهرین محلی به مرحله اجرا درآمد. در سال ۱۳۶۰، جهاد سازندگی به منظور دستیابی به اطلاعات پایهای در مورد نقاط روستایی کشور برای فراهم آوردن امکان انجام وظائف خود، با شیوه‌ای تقریباً "مشابه سرشماری کشاورزی ۱۳۵۲"، به آبادیهای کشور مراجعه و ضمن تحقیق در مورد خصوصیات شناسنامه‌ای آبادیها، پارهای از اطلاعات کشاورزی را نیز جمع‌آوری کرد.

فنالیتهای لازم برای تهیه طرح سرشماری عمومی کشاورزی ۱۳۶۷ و فراهم آوردن مقدمات اجرای آن، از سال ۱۳۶۳ با جمع‌آوری نیازهای آماری سازمانهای استفاده‌کننده از اطلاعات کشاورزی، در مرکز آمار ایران آغاز شد.

ابتدای روشهای مختلف و ممکن برای انجام سرشماری کشاورزی بررسی شد و با استفاده از تجارب حاصل از سرشماریهای گذشته و با توجه به توصیه‌های سازمان خواربار و کشاورزی ملل متحد، یک طرح آزمایشی تهیه شد و در اسفند ماه ۱۳۶۴ در چندین دهستان از مناطق مختلف کشور به مرحله اجرا درآمد.

بر اساس تجارب به دست آمده از آزمایش طرح، با منظور کردن نظرات سازمانهای ذی‌ربط در حد امکانات اجرایی سرشماری، طرح نهایی تهیه شد.

۲۰

سرشماری عمومی کشاورزی ۱۳۶۷ اولین سرشماری "عمومی" کشاورزی ایران است. در این سرشماری کلیه بهره‌برداریهای کشاورزی مربوط به اشخاص حقیقی از طریق مراجعه به تک‌تک خانوارهای ساکن نقاط روستایی و شهری و نیز خانوارهای غیرساکن و بهره‌برداریهای مربوط به اشخاص حقوقی از طریق مکانهای محل انجام فعالیتهای کشاورزی آنها تحت پوشش قرار گرفت.

برای اجرای سرشماری ابتدا فهرست برداری شهرهای بزرگ به منظور شناسایی بهره‌برداریهای کشاورزی انجام شد. این فعالیت از اواخر سال ۱۳۶۶ آغاز و تا اوایل سال ۱۳۶۷ ادامه یافت. سپس مرحله اصلی عملیات اجرایی سرشماری به طور همزمان در سراسر کشور از تاریخ پنجم بهمن لغایت بیست و پنجم شهریور ماه ۱۳۶۷ انجام شد. در این مرحله با استفاده از فرم فهرست برداری، پرسشنامه بهره‌برداری کشاورزی و پرسشنامه آبادی، حجم عظیمی از اطلاعات آماری در زمینه کشاورزی جمع‌آوری شد. این اطلاعات به صورت جداول متعدد آماری، در زمینه‌های مختلف و برای هر یک از سطوح جغرافیایی قابل استخراج و ارائه است. برخی از این آمارها که جنبه بنیادی داشته و دارای کاربرد بیشتری هستند در چند جلد و با در قالب چند مجموعه منتشر می‌شود. بقیه آمارهای قابل حصول، به ضرورت مورد استخراج و در اختیار استفاده‌کنندگان قرار خواهد گرفت.

فرهنگ آبادیها، یکی از مجموعه نشریات نتایج سرشماری عمومی کشاورزی است که در ۲۴ جلد (برای هر استان یک جلد) منتشر می‌شود. در این مجموعه، برای هر یک از آبادیهای کشور با استفاده از پرسشنامه آبادی، ۸۰ قلم اطلاعاتی ارائه شده است. این اقلام به طور عمده بیانگر خصوصیات اقتصادی اجتماعی مرتبط با فعالیتهای کشاورزی آبادی است. اسامی آبادیهای هر دهستان و دهستانهای هر بخش و بخشهای هر شهرستان، بر حسب حروف الفبا مرتب شده است. شهرستانها که هر کدام قسمت جداگانه‌ای از شهرستان را تشکیل می‌دهند نیز به همان ترتیب مرتب شده‌اند.

در هر جلد، علاوه بر اطلاعات یکیک آبادیها، سرجمع اطلاعات مربوط به دهستانها، بخشها، شهرستانها و بالاخره استان نیز در جداولی تنظیم و در ابتدای نشریه قرار داده شده است.

در هر نشریه تعدادی نکته وجود دارد که موقعیت استان را در کشور و موقعیت شهرستانها را در داخل استان و نیز تقسیمات جغرافیایی شهرستانها و موقعیت آبادیهای را که در زمان سرشماری عمومی کشاورزی ۱۳۶۷ دارای بیست خانوار بهره‌بردار و بیشتر بودند مشخص می‌کند.

مرکز آمار ایران در اجرای سرشماری عمومی کشاورزی ۱۳۶۷ از همکاری نزدیک و صمیمانه سازمانهای دولتی، ارگانهای نظامی و انتظامی و نیز نهادهای انقلاب اسلامی برخوردار بود است و بر خود فرض می‌داند از کلیه آنها به ویژه سازمان برنامه و بودجه استانها، وزارت کشاورزی، وزارت جهادسازندگی و وزارت آموزش و پرورش و همچنین مردم فدakar ایران که با همکاری و مساعدت خود امکان اجرای موفقیت‌آمیز این طرح را فراهم آوردند سپاسگزار می‌کند.

امید است اطلاعات این مجموعه بتواند تا انتشار نتایج تفصیلی سرشماری عمومی کشاورزی ۱۳۶۷ پاسخگوی بخشی از نیازهای آماری کشور باشد.

مرکز آمار ایران

۱۸۰۰
۱۳۹۷
۱۳۹۷
۱۳۹۷
۱۳۹۷

تعاریف و مفاهیم

آبادی (نقطه روستایی)

در این سرشماری، آبادی به مجموعه یک یا چند مکان و اراضی به هم پیوسته (اعم از کشاورزی و غیر کشاورزی) گفته می شود که خارج از محدوده شهرها (نقاط دارای شهرداری) واقع شده و دارای محدوده ثبتی یا عرفی مستقل باشد. به این ترتیب نه تنها دهات، بلکه مزارع، قهوه خانها، معادن، ایستگاههای راه آهن و... نیز آبادی محسوب می شوند، مشروط بر آنکه محدوده ثبتی یا عرفی مستقلی داشته باشند و یا لااقل در محدوده آبادیهای دیگر یا هیچ یک از شهرها قرار نگرفته باشند. بدیهی است مزارع و مکانهایی که در محدوده یک شهر یا آبادی قرار گرفته اند، جزو همان شهر یا آبادی منظور می شوند. آبادی ممکن است مسکونی یا غیرمسکونی باشد.

خانوار

خانوار از چند نفر تشکیل می شود که با هم در یک اقامتگاه زندگی می کنند، با یکدیگر همخرج هستند و معمولاً با هم غذا می خورند. فردی که به تنهایی زندگی می کند، نیز خانوار تلقی می شود.
خانوار معمولی: خانوار با تعریف فوق، اکثر افراد کشور را در بر می گیرد و به همین دلیل، این گونه خانوارها، "خانوار معمولی" نیز نامیده می شود.

خانوار معمولی ساکن: خانواری که در اقامتگاه ثابت سکونت دارد، "خانوار معمولی ساکن" نامیده می شود.

خانوار معمولی غیرساکن: خانواری که در زمان سرشماری در اقامتگاه ثابتی سکونت ندارد "خانوار معمولی غیر ساکن" نامیده می شود. این دسته از خانوارها شامل سه گروه زیر است:

- ۱- خانوارهایی که در زمان سرشماری در کوچ به سر می برند و یا در خارج شهرها و آبادیها در زیر چادر زندگی می کنند.
 - ۲- خانوارهایی که در محل ثابتی زندگی نمی کنند و به طور مداوم محل زندگی خود را تغییر می دهند، مانند گولیها.
 - ۳- خانوارهایی که محل زندگی مشخصی ندارند و شبها معمولاً در پارکها، خرابیها، زیرپلها و... پیتونه می کنند.
- در مقابل خانوار معمولی، خانوار دستجمعی تعریف شده است و عبارت است از مجموعه افرادی که به دلیل داشتن هدف یا ویژگیهای مشترک مانند تحصیل، بیماری روانی، خدمت وظیفه و... با هم در یک موسسه از قبیل خوابگاه دانشجویی، آسایشگاه روانی، پادگان نظامی و... زندگی می کنند.

در این سرشماری اعضا، خانوار دستجمعی همراه با سایر اعضای خانوار معمولی خود سرشماری می شوند.

۱۳۹۷

خانوار بهره‌بردار

خانوار بهره‌بردار: خانوارهایی که حداقل یکی از اعضای آنها "بهره‌بردار کشاورزی" است، خانوار بهره‌بردار نامیده می‌شود. بهره‌برداری و بهره‌بردار کشاورزی: کلیه فعالیت‌های کشاورزی که تحت اداره یک یا چند نفر قرار دارد، یک واحد تولیدی کشاورزی است که آنرا "بهره‌برداری کشاورزی" می‌نامیم. اداره‌کننده یا اداره‌کنندگان بهره‌برداری که مسئولیت امور فنی و اقتصادی بهره‌برداری را به عهده دارند و سود و زیان بهره‌برداری متوجه آنها است "بهره‌بردار" نامیده می‌شود.

اقامتگاه معمولی

اقامتگاه معمولی خانوار محلی است که خانوار در زمان سرشماری در آنجا زندگی می‌کند، بشرط اینکه اقامتگاه دیگری نداشته باشد. چنانچه خانواری در زمان سرشماری بیش از یک اقامتگاه داشته باشد، اقامتگاه معمولی آن، محلی است که سه به‌بیشترین مدت سال را در آنجا به سر می‌برد.

توضیحات ضروری

— در این نشریه ، هر آبادی دارای شماره ردیف و کد آبادی است . شماره ردیف آبادی برای پیگیری اطلاعات آبادی در صفحه دوم (دنباله) هر جدول پیش‌بینی شده است . این شماره در هر دهستان از یک شروع شده و به طور مسلسل تا آخرین آبادی همان دهستان ادامه یافته و در اولین ستون سمت راست کلیه صفحات جداول (و ۲ درج شده است . کد هر آبادی یک عدد شش رقمی منحصر به فرد است که در مدارک مرکز آمار ایران مشخص کننده هویت آبادی است و درج آن در جداول این نشریه صرفاً " برای تشخیص آبادیهای همنام از یکدیگر است .

— در مورد تعداد هر نوع دام ، هر جا که به گروه خاصی از آن اشاره نشده است ، کلیه سنین از هر دو جنس نر و ماده مورد نظر است . مثلاً " تعداد اسب شامل اسب نر ، مادبان و کره اسب و تعداد گاو شامل گاو نر و ماده و گوساله است . در مواردی که گروه خاصی از یک نوع دام مشخص شده است ، شامل سنین یا جنس خارج از آن گروه نمی‌شود . مثلاً " در تعداد گاو شخم فقط تعداد گاوهایی که از آنها برای شخم استفاده می‌شود مورد نظر است .

— علاوه بر اطلاعات مندرج در مجموعه نشریات " فرهنگ آبادیهای کشور " اطلاعات مربوط به امکانات ماهیگیری و تولید نباتات دارویی — صنعتی در آبادیهای کشور هر کدام در یک جلد به طور جداگانه ارائه می‌شود .
— منظور از تعداد خانوار بهره‌بردار آبادی ، خانوارهای بهره‌بردار ساکن آبادی است که قائمگانه معمولاً آنجا در زمان سرشماری در آن آبادی واقع بوده است ، تعداد خانوار بهره‌بردار ارائه شده برای هر یک از محدوده‌های دهستان ، بخش ، شهرستان و استان ، عبارت است از خانوارهای بهره‌بردار ساکن در کلیه آبادیهایی که در همان محدوده قرار دارد .

— در ستون‌های (۳۱ ، ۳۲ و ۳۳) که تحت عنوان " برارنده شده است) ، وجود علامت * در مقابل نام هر آبادی نشان می‌دهد ، که برای دستیابی به سایر اطلاعات آبادی باید به منبع مورد اشاره در سرستون مربوط مراجعه شود . در این منابع فقط نام آبادیهای دارای علامت * به همان ترتیب ارائه شده در جدول (۱) به همراه اطلاعات مورد نظر درج شده است .
— علامت * در غیر از ستونهای ۳۱ تا ۳۳ جدول (۱) و نیز در جدول (۲) به معنای وجود تاسیسات و امکانات در آبادی است .
— علامت ° به معنای نامشخص بودن اطلاع در پرسشنامه آبادی است .
— علامت - به معنای غیرقطعی بودن رقم است .

– تلامت * به این مفهوم است که اطلاع در دست بررسی است، از این علامت در موارد زیر استفاده شده است :

الف- در مواردی که در آبادی، تعداد چاه عمیق بیشتر از ۵۰ ، چاه نیمه عمیق بیشتر از ۴۰۰ ، چاه آرتزین بیشتر از ۲۵ ، چشمه دائمی بیشتر از ۱۵۰ ، چشمه فصلی بیشتر از ۱۵۰ ، قنات بیشتر از ۱۰ و برکه بیشتر از ۹ گزارش شده است . در این صورت ، درس جمع ها (استان ، بخش و ...) این مقادیر به جای مقادیر گزارش شده منظور شده است .

ب- در مواردی که در آبادی ، عمق متوسط چاه عمیق بیشتر از ۱۷۰ متر ، چاه نیمه عمیق بیشتر از ۷۰ متر ، چاه آرتزین بیشتر از ۱۰۰ متر و یا عمق متوسط چاه عمیق کمتر از ۲۰ متر گزارش شده است .

– چنانچه در هر یک از ستونهای ۱۲ و ۲۱ جدول ت ، عدد ۳۵ درج شده باشد به این معنی است که سابقه استفاده از تراکتور یا کمباین بر حسب مورد ، ۳۵ سال یا بیشتر است .

– چنانچه در ستون ۱۵ جدول ت ، عدد ۳۰ درج شده باشد ، به این معنی است که سابقه استفاده از تیلر ، ۳۰ سال یا بیشتر است .

ویژگیهای عمده نقاط روستایی استان ایلام

استان ایلام براساس تقسیمات جغرافیایی زمان اجرای سرشماری عمومی کشاورزی ۱۳۶۷، دارای ۵ شهرستان، ۱۳ بخش، ۴۱ دهستان و ۵۲۲ آبادی بوده که از کل آبادیها، ۶۶ درصد دارای سکنه و بقیه خالی از سکنه است.

مقایسه شهرستانهای استان نشان می دهد که شهرستان شیروان و چرداول با ۹۵۲۵ خانوار بهره بردار بیشترین تعداد خانوار بهره بردار را داراست و نیز همین شهرستان با ۲۵۳ آبادی (دارای سکنه و خالی از سکنه) بیشترین تعداد آبادیها را در بین شهرستانهای استان به خود اختصاص داده است.

براساس نتایج سرشماری عمومی کشاورزی ۱۳۶۷ از ۵۲۲ آبادی استان ایلام، ۴۱ آبادی دارای ۸۴ حلقه چاه عمیق برای استفاده در فعالیت های کشاورزی است.

علاوه بر آن ۱۱۷ حلقه چاه نیمه عمیق در ۵۵ آبادی از این استان گزارش شده است. تعداد آبادیهای دارای چشمه ۶۲ آبادی با ۱۱۱۳ چشمه دائمی و ۱۱۱۱ چشمه فصلی و تعداد آبادیهای دارای قنات ۱۴ آبادی با ۳۲ رشته قنات است. همچنین تعداد ۴۱۷ آبادی با انشعاب نهر با کانال و ۶۶ آبادی به وسیله موتور پمپ از آب "رودخانه دائمی" استفاده می کنند.

از تعداد ۸۴ حلقه چاه عمیق استان، بیشترین سهم را شهرستان دهلران با ۴۳ درصد و کمترین سهم را شهرستان مهران با ۲ درصد داراست. بیشترین تعداد چاه نیمه عمیق در این استان متعلق به شهرستان دره شهر - بدره با ۵۲ حلقه و کمترین تعداد متعلق به شهرستان مهران با ۲ حلقه است. از نظر تعداد قنات، شهرستان دره شهر - بدره با ۷۲ درصد از قنات های استان در مرتبه اول قرار دارد.

آبادیهای استان ایلام جمعاً " دارای ۱۳۴۴ دستگاه تراکتور، ۲ دستگاه تیلر و ۲۴ دستگاه کمباین است ۶۷ درصد تراکتورها از نوع انیورسال، ۲۷ درصد از نوع مسی فرگوسن ۳ درصد از نوع جاندیز و ۳ درصد بقیه از سایر انواع است. کمباین های استان، ۶۷ درصد از نوع جاندیز، ۲۱ درصد از نوع مسی فرگوسن و ۱۲ درصد بقیه از سایر انواع هستند.

در این استان همچنین تعداد ۷۸۹ دستگاه ماشین خرمکوب گندم و جو، ۷۱۵ دستگاه موتور پمپ آب، ۱ دستگاه غلغچین (مورد) ۱۳۰ دستگاه دروگر و بالاخره ۴۷ دستگاه سنجاش موتوری گزارش شده است.

جدول الف - تعداد بخش، دهستان و آبادیهای استان بر حسب شهرستان

شهرستان	بخش	دهستان	آبادی		
			جمع	خالی از سکنه	
۱	۲	۳	۴	۵	۶
استان ایلام	۱۳	۴۱	۱۰۲۲	۱۷۷	۲۴۵
شهرستان ایلام	۳	۶	۲۱۶	۱۶۰	۵۶
شهرستان دره شهر - بدره	۲	۱۲	۳۲۲	۱۷۵	۴۸
شهرستان دهلران	۲	۱۰	۲۱۷	۶۹	۱۴۸
شهرستان شیروان و چرداول	۱	۸	۲۵۲	۲۲۲	۲۱
شهرستان مهران	۳	۵	۱۱۲	۵۱	۶۲

جدول ب - تعداد آب و بهای استان بروجرد استان، بر تفکیک تعداد خانوار برهه بردار

تعداد آب و بهای	تعداد خانوار									کل	تقسیمات جغرافیایی
	۱۹۹۶-۹۷	۱۹۹۷-۹۸	۱۹۹۸-۹۹	۱۹۹۹-۰۰	۲۰۰۰-۰۱	۲۰۰۱-۰۲	۲۰۰۲-۰۳	۲۰۰۳-۰۴	۲۰۰۴-۰۵		
۱	۱۵	۴۴	۱۱۹	۲۰۵	۱۲۲	۸۶	۵۹	۲۶۱	۱۰۲۲	استان ایلام	
۲	۴	۱۲	۲۹	۴۷	۲۸	۲۵	۱۵	۵۶	۲۶۶	شهرستان ایلام	
۳	۲	۶	۱۵	۱۹	۱۱	۱۲	۱۰	۲۳	۹۹	بخش ایوان	
۴	۱	۴	۹	۳	۴	۱۰	۸	۱۵	۵۴	دهستان زرنده	
۵	۱	۰	۰	۴	۳	۱	۲	۶	۱۷	دهستان سراب	
۶	۲	۶	۱۲	۴	۲	۰	۰	۲	۲۸	دهستان مرکزی	
۷	۰	۰	۵	۱۸	۱۴	۱۱	۳	۱۶	۶۷	بخش چوار	
۸	۰	۰	۵	۱۸	۱۴	۱۱	۳	۱۶	۶۷	دهستان چوار	
۹	۲	۶	۹	۱۰	۳	۱	۲	۱۷	۵۰	بخش مرکزی	
۱۰	۲	۴	۳	۴	۲	۱	۲	۱۴	۲۲	دهستان حومه	
۱۱	۰	۲	۶	۶	۱	۰	۰	۳	۱۸	دهستان میشخاص	
۱۲	۷	۱۳	۲۷	۴۰	۴۱	۲۲	۱۸	۵۵	۲۲۳	شهرستان دره شهر بیدره	
۱۳	۴	۴	۷	۱۱	۱۲	۴	۱۰	۲۲	۷۵	بخش ابدانستان	
۱۴	۰	۲	۱	۰	۱	۰	۱	۴	۶	دهستان ابدانستان	
۱۵	۲	۱	۱	۵	۰	۰	۱	۳	۱۲	دهستان چم کیورد	
۱۶	۰	۰	۱	۱	۱	۰	۲	۵	۱۰	دهستان زرگرش	
۱۷	۲	۰	۴	۵	۱۱	۴	۶	۷	۳۹	دهستان سراب سراغ	
۱۸	۰	۰	۰	۰	۰	۰	۰	۲	۴	دهستان مایستی	
۱۹	۱	۵	۹	۹	۱۰	۶	۲	۱۵	۵۸	بخش بیدره	
۲۰	۱	۱	۱	۱	۲	۱	۰	۶	۱۳	دهستان دوستان	
۲۱	۰	۳	۴	۴	۸	۴	۲	۹	۳۱	دهستان علی شیروان	
۲۲	۰	۳	۵	۴	۰	۱	۱	۰	۱۴	دهستان هندمیشی	
۲۳	۲	۴	۱۱	۲۰	۱۸	۱۲	۵	۱۸	۹۰	بخش مرکزی	
۲۴	۱	۳	۱	۱	۲	۰	۰	۲	۱۱	دهستان خالصه	
۲۵	۰	۱	۱	۴	۳	۲	۱	۹	۲۱	دهستان دره شهر	
۲۶	۰	۰	۴	۵	۲	۲	۱	۲	۱۶	دهستان شاه کرمی	
۲۷	۱	۰	۵	۱۰	۱۱	۸	۳	۴	۴۲	دهستان مازین	
۲۸	۱	۰	۴	۱۵	۱۸	۱۵	۱۲	۱۵۰	۲۱۷	شهرستان دهلران	
۲۹	۱	۰	۳	۶	۷	۳	۵	۱۹	۴۵	بخش زرین آباد	
۳۰	۰	۰	۰	۳	۳	۱	۱	۷	۱۶	دهستان خرمیزان	
۳۱	۰	۰	۲	۱	۰	۱	۱	۲	۷	دهستان زردآب	
۳۲	۱	۰	۰	۱	۴	۱	۳	۵	۱۵	دهستان زرین آباد	
۳۳	۰	۰	۱	۰	۰	۰	۰	۵	۷	دهستان سادات	
۳۴	۰	۰	۰	۱	۷	۳	۴	۲۴	۳۹	بخش مرکزی	
۳۵	۰	۰	۰	۱	۵	۱	۲	۱۲	۲۳	دهستان حومه	
۳۶	۰	۰	۰	۰	۲	۲	۱	۱۲	۱۷	دهستان نسریمان	
۳۷	۰	۰	۱	۸	۴	۹	۴	۱۰۷	۱۲۲	بخش مومسیان	
۳۸	۰	۰	۱	۷	۳	۴	۳	۷۴	۹۲	دهستان خرمان	
۳۹	۰	۰	۰	۰	۰	۰	۱	۱۹	۲۰	دهستان درود	
۴۰	۰	۰	۰	۰	۰	۲	۰	۳	۶	دهستان مومسیان	
۴۱	۰	۰	۰	۱	۱	۲	۰	۱۱	۱۵	دهستان شهر مشیر	

جدول ب - تعداد آبارهای استان بروجرد، به تفکیک تعداد خانوار بهره بردار (دنباله)

تقسیمات جغرافیایی		کل		بهره بردار								
		۲	۳	۴	۵	۶	۷	۸	۹	۱۰	۱۱	۱۲
		خانوار بهره بردار	خانوار بهره بردار	خانوار بهره بردار	خانوار بهره بردار	خانوار بهره بردار	خانوار بهره بردار	خانوار بهره بردار	خانوار بهره بردار	خانوار بهره بردار	خانوار بهره بردار	خانوار بهره بردار
شهرستان شیروان چرداول	۲۱	۲۱	۱۱	۲۱	۲۸	۸۷	۴۹	۱۳	۲	۰	۰
بخش مرکزی	۲۱	۲۱	۱۱	۲۱	۲۸	۸۷	۴۹	۱۳	۲	۰	۰
دهستان اسمان آباد	۲	۲	۱	۰	۱	۲	۶	۱	۰	۰	۰
دهستان بیچنوند	۲	۲	۵	۸	۵	۱۱	۳	۱	۰	۰	۰
دهستان چرداول	۴	۴	۱	۷	۲	۲۰	۱۰	۰	۰	۰	۰
دهستان زردلان	۸	۸	۹	۹	۱۳	۱۳	۲	۰	۰	۰	۰
دهستان زندکوان	۲	۲	۱	۳	۸	۵	۱	۰	۰	۰	۰
دهستان شیروان	۵	۵	۰	۷	۱۳	۱۳	۱	۰	۰	۰	۰
دهستان کارزان	۲	۲	۱	۰	۳	۵	۱	۰	۰	۰	۰
دهستان هلیان	۶	۶	۴	۱	۶	۱۰	۴	۰	۰	۰	۰
شهرستان مهران	۶۹	۱۱۲	۲	۳	۷	۱۶	۱۰	۵	۱	۰	۰
بخش ارقوازی	۱۲	۴۷	۲	۲	۶	۱۲	۸	۴	۱	۰	۰
دهستان ارقوازی	۱	۱۹	۰	۶	۴	۶	۵	۲	۰	۰	۰
دهستان شوهان	۹	۱۶	۱	۰	۰	۵	۰	۰	۰	۰	۰
دهستان لچی	۲	۱۲	۱	۰	۲	۱	۳	۲	۱	۰	۰
بخش صالح آباد	۲۳	۳۲	۰	۱	۱	۴	۲	۱	۰	۰	۰
دهستان صالح آباد	۲۳	۳۲	۰	۱	۱	۴	۲	۱	۰	۰	۰
بخش مرکزی	۲۴	۳۴	۰	۰	۰	۰	۰	۰	۰	۰	۰
دهستان حومه	۲۴	۳۴	۰	۰	۰	۰	۰	۰	۰	۰	۰

جدول پ - تعداد انواع منابع آب کشاورزی آبیاری استان بر حسب شهرستان

شماره	تقسیمات خیراتی	تعداد کل آبیاری	تعداد خانوار بهره‌بردار	چاه عمیق		چاه نیم عمیق		چاه سطحی	
				تعداد چاه	تعداد آبیاری در چاه نیم عمیق	تعداد چاه	تعداد آبیاری در چاه عمیق	تعداد چاه	تعداد آبیاری در چاه سطحی
۱-	۲	۳	۴	۵	۶	۷	۸	۹	۱۰
۱	استان ایلام	۱۰۲۲	۲۸۱۶۰	۴۱	۸۴	۵۵	۱۱۷	.	.
۲	شهرستان ایلام	۲۱۶	۶۸۶۷	۹	۱۱	۱۰	۱۲	.	.
۳	بخش ایوان	۶۹	۲۱۰۵	۴	۵	۷	۱۰	.	.
۴	دهستان زرنه	۵۴	۱۶۰۸	۳	۴	۳	۵	.	.
۵	دهستان سراب	۱۷	۴۰۸	.	.	۲	۳	.	.
۶	دهستان مرکزی	۲۸	۱۰۸۹	۱	۱	۲	۲	.	.
۷	بخش چوار	۶۷	۱۱۷۵	۲	۳
۸	دهستان چوار	۶۷	۱۱۷۵	۲	۳
۹	بخش مرکزی	۵۰	۲۵۸۷	۳	۳	۲	۳	.	.
۱۰	دهستان حومه	۲۲	۱۶۳۴	۲	۳	۲	۲	.	.
۱۱	دهستان میشتامی	۱۸	۹۵۲	.	.	۱	۱	.	.
۱۲	شهرستان دره شهر بیدره	۲۲۳	۷۸۵۵	۴	۱۸	۲۱	۵۲	.	.
۱۳	بخش ایذه	۷۵	۲۸۹۰	۱	۱	۱۱	۲۲	.	.
۱۴	دهستان ایذه	۹	۴۴۴
۱۵	دهستان چم کیسود	۱۳	۸۹۶	.	.	۵	۸	.	.
۱۶	دهستان زرگوش	۱۰	۱۱۷
۱۷	دهستان سراب باغ	۳۹	۱۳۲۵	۱	۱	۶	۱۴	.	.
۱۸	دهستان مایمش	۴	۱۰۸
۱۹	بخش بیدره	۵۸	۲۳۰۱	۱	۱	۸	۲۳	.	.
۲۰	دهستان دوستان	۱۳	۶۱۲	۱	۱	۲	۳	.	.
۲۱	دهستان علی شبروان	۲۱	۶۳۰	.	.	۴	۱۵	.	.
۲۲	دهستان همدان	۱۴	۹۵۹	.	.	۲	۵	.	.
۲۳	بخش مرکزی	۹۰	۳۶۷۴	۲	۱۶	۲	۷	.	.
۲۴	دهستان خالصه	۱۱	۷۴۴
۲۵	دهستان دره شهر	۲۱	۳۹۱	۱	۱	۱	۶	.	.
۲۶	دهستان شاه کرمی	۱۶	۵۰۲
۲۷	دهستان مازین	۴۳	۱۱۲۷	۱	۱۵	۱	۱	.	.
۲۸	شهرستان دهلران	۲۱۷	۱۷۳۴	۱۶	۳۶	۶	۸	.	.
۲۹	بخش زرین آباد	۴۵	۱۱۴۷	.	.	۱	۱	.	.
۳۰	دهستان خرمیزان	۱۶	۲۲۳
۳۱	دهستان زردآب	۷	۱۷۷
۳۲	دهستان زرین آباد	۱۵	۶۳۵	.	.	۱	۱	.	.
۳۳	دهستان سادات	۷	۱۲۲
۳۴	بخش مرکزی	۳۹	۱۴۷	.	.	۵	۷	.	.
۳۵	دهستان حومه	۲۲	۱۰۵	.	.	۵	۷	.	.
۳۶	دهستان نسرینان	۱۷	۴۲
۳۷	بخش موسیان	۱۳۳	۴۴۰	۱۶	۳۶
۳۸	دهستان خرمسان	۹۲	۳۴۵	۱۶	۳۶
۳۹	دهستان درود	۳۰	۱
۴۰	دهستان موسیان	۶	۵۸
۴۱	دهستان شهر عشیر	۱۵	۳۶

جدول پ - تعداد انواع شاخ آب کش و زمینی آبادی استانی بر حسب استان (دنباله)

شماره سطر	مجموعه			فقات			مجموعه			شماره سطر
	تعداد آبادی	تعداد چشمه دائمی	تعداد چشمه فصلی	تعداد اوقات	تعداد آبادی	تعداد اوقات	تعداد چشمه فصلی	تعداد چشمه دائمی	تعداد آبادی	
۱۱	۱۲	۱۳	۱۴	۱۵	۱۶	۱۷	۱۸	۱۹	۲۰	۲۱
۱	۵۶۲	۱۱۱۳	۱۱۱۱	۲۲	۳۱	۱۴	۲۲	۲۷	۲۷	۵۵
۲	۱۴۸	۲۰۵	۲۸۲	۲	۲	۲	۲	۲	۲	۴
۳	۵۸	۶۵	۳۲	۰	۰	۰	۰	۱	۰	۰
۴	۲۶	۲۵	۹	۰	۰	۰	۰	۱	۰	۰
۵	۱۳	۲۱	۱۰	۰	۰	۰	۰	۰	۰	۰
۶	۱۹	۱۹	۵	۰	۰	۰	۰	۲	۰	۰
۷	۳۵	۱۳۶	۱۵۲	۱	۱	۱	۱	۲۹	۰	۰
۸	۳۵	۱۳۶	۱۵۱	۱	۱	۱	۱	۲۲	۰	۰
۹	۳۶	۱۰۴	۱۱۲	۱	۱	۱	۱	۶	۳	۲
۱۰	۱۸	۵۱	۶۳	۰	۰	۰	۰	۴	۱	۱
۱۱	۱۸	۵۳	۶۳	۱	۱	۱	۱	۲	۲	۲
۱۲	۱۴۷	۲۱۳	۲۱۸	۲۳	۷	۷	۲۳	۶۰	۸	۱۴
۱۳	۵۶	۱۹۷	۱۹۲	۳	۱	۱	۳	۲۱	۰	۰
۱۴	۶	۱۶	۸	۰	۰	۰	۰	۲	۰	۰
۱۵	۱۲	۳۴	۱۹	۰	۰	۰	۰	۲	۰	۰
۱۶	۹	۱۲	۵	۰	۰	۰	۰	۰	۰	۰
۱۷	۳۴	۳۶	۹۷	۳	۱	۱	۳	۱۵	۰	۰
۱۸	۴	۳۲	۲۳	۰	۰	۰	۰	۱	۰	۰
۱۹	۳۳	۳۸	۳۴	۱۹	۵	۵	۱۹	۱۶	۵	۷
۲۰	۹	۱۵	۱۸	۳	۱	۱	۳	۳	۲	۲
۲۱	۲۲	۳۳	۵۲	۱۵	۳	۳	۱۵	۱۱	۳	۴
۲۲	۱۲	۱۰	۱۱	۰	۰	۰	۰	۱	۰	۰
۲۳	۲۸	۴۲	۳۲	۱	۱	۱	۱	۲۳	۳	۷
۲۴	۳	۴	۲	۱	۱	۱	۱	۰	۰	۰
۲۵	۶	۴	۲	۰	۰	۰	۰	۱	۰	۰
۲۶	۳	۳	۱	۰	۰	۰	۰	۲	۰	۰
۲۷	۳۱	۴۱	۶۱	۱۷	۱۷	۱۷	۱۷	۷	۳	۷
۲۸	۲۲	۱۲۱	۱۲۰	۳	۰	۰	۳	۱۱	۰	۰
۲۹	۲۳	۸۵	۱۱۲	۲	۰	۰	۲	۶	۰	۰
۳۰	۱۰	۲۸	۲۷	۱۲	۰	۰	۱۲	۴	۰	۰
۳۱	۴	۲۲	۵۱	۵	۰	۰	۵	۱	۰	۰
۳۲	۱۳	۱۳	۳۱	۳	۰	۰	۳	۱	۰	۰
۳۳	۶	۱۱	۱۱	۶	۰	۰	۶	۲	۰	۰
۳۴	۲۹	۳۵	۷	۱۸	۰	۰	۱۸	۱	۰	۰
۳۵	۱۵	۱۷	۴	۸	۰	۰	۸	۱	۰	۰
۳۶	۳۱	۱۸	۲	۱۰	۰	۰	۱۰	۰	۰	۰
۳۷	۱	۱	۰	۰	۰	۰	۰	۱	۰	۰
۳۸	۱	۱	۰	۰	۰	۰	۰	۱	۰	۰
۳۹	۰	۰	۰	۰	۰	۰	۰	۰	۰	۰
۴۰	۰	۰	۰	۰	۰	۰	۰	۰	۰	۰
۴۱	۰	۰	۰	۰	۰	۰	۰	۰	۰	۰

جدول پ - تعداد انواع منابع آب کشاورزی آبیاریهای استان بر حسب استان (دنبال)

شماره	تقسیمات جزئیاتی	تعداد کل آبیاری	تعداد خانوار بهره‌بردار	چاه عمیق		چاه نیم عمیق		چاه آرتزین	
				تعداد چاه عمیق	تعداد آبیاری آبیاری چاه نیم عمیق	تعداد چاه	تعداد آبیاری آبیاری چاه آرتزین	تعداد چاه	تعداد آبیاری آبیاری چاه آرتزین
۱	۲	۳	۴	۵	۶	۷	۸	۹	۱۰
۴۲	شهرستان شیروان و چهاراول	۲۵۲	۹۵۲۵	۱۱	۱۷	۱۶	۴۲	.	.
۴۳	بخش مرکزی	۲۵۲	۹۵۲۵	۱۱	۱۷	۱۶	۴۲	.	.
۴۴	دهستان اسمان آباد	۲۰	۱۶۳۱	۵	۱۱	۴	۶	.	.
۴۵	دهستان برچینوند	۳۵	۷۸۵	۱	۱	۴	۱۳	.	.
۴۶	دهستان چرداول	۴۴	۱۶۳۶	۱	۱	۱	۱	.	.
۴۷	دهستان زردلان	۴۳	۸۲۲
۴۸	دهستان زنگوان	۱۹	۶۳۸
۴۹	دهستان شیروان	۴۵	۱۶۰۱	.	.	.	۱۲	.	.
۵۰	دهستان کارزان	۱۲	۵۷۱
۵۱	دهستان هلیان	۳۵	۱۲۳۱	۴	۴	۴	۱۰	.	.
۵۲	شهرستان مهران	۱۱۲	۲۱۷۹	۱	۲	۲	۲	.	.
۵۳	بخش ارتوازی	۴۷	۱۷۹۶	۱	۲	۱	۱	.	.
۵۴	دهستان ارتوازی	۱۶	۹۱۵
۵۵	دهستان قوچان	۱۶	۱۵۱	.	.	.	۱	.	.
۵۶	دهستان آچی	۱۲	۷۳۰	۱	۲
۵۷	بخش صالح آباد	۲۲	۲۸۲	.	.	.	۱	.	.
۵۸	دهستان صالح آباد	۲۲	۲۸۲	.	.	.	۱	.	.
۵۹	بخش مرکزی	۲۴
۶۰	دهستان حومه	۲۴

جدول پ - تعداد انواع منابع آب کشاورزی آبدارهای استان بر حسب پستان (دنباله)

شماره سطر	حوضه			قنات			برك				
	تعداد آبدارهای دولای حوضه	تعداد چشمه دولای	تعداد چشمه فصل	تعداد آبدارهای دولای قنات	تعداد قنات	تعداد آبدارهای نزره کمانال	تعداد آبدارهای نزره کمانال	تعداد آبدارهای نزره کمانال	تعداد آبدارهای دولای برك	تعداد برك	
	۱۱	۱۲	۱۳	۱۴	۱۵	۱۶	۱۷	۱۸	۱۹	۲۰	۲۱
۴۲	۱۵۵	۲۶۲	۱۴۲	۵	۷	۱۲۲	۲۲	۱۵	۱	۱۳	۲۴
۴۳	۱۵۵	۲۶۲	۱۴۲	۵	۷	۱۲۲	۲۲	۱۵	۱	۱۳	۲۴
۴۴	۹	۸	۱۲	۲	۲	۶	۱	۵	.	۱	۱
۴۵	۱۳	۲۱	۱۷	.	.	۳	.	۱	.	.	.
۴۶	۱۶	۲۹	۵	.	.	۲۷	۸	۱	.	.	.
۴۷	۲۸	۶۳	۵۲	۱	۲	۱۶	.	۲	.	۱۱	۲۲
۴۸	۱۶	۴۱	۲۰	.	.	۱۵
۴۹	۳۴	۳۸	۲۲	.	.	۳۱	۸	۲	.	.	.
۵۰	۶	۱۳	۱	۱	۱	۷
۵۱	۲۲	۴۰	۱۳	۱	۲	۱۱	۶	۵	۱	۱	۱
۵۲	۴۶	۱۱۱	۳۴	.	.	۲۳	۱	۱۲	.	۳	۴
۵۳	۴۲	۱۰۲	۱۳۳	.	.	۱۶	۱	۱۲	.	۲	۳
۵۴	۱۶	۵۱	۷۶	.	.	۶	.	۷	.	۱	۱
۵۵	۱۵	۳۰	۴۱	.	.	۵	.	۲	.	.	.
۵۶	۸	۲۱	۱۶	.	.	۵	۱	۲	.	۱	۱
۵۷	۷	۹	۱۱	.	.	۷	.	۱	.	۱	۳
۵۸	۷	۹	۱۱	.	.	۷	.	۱	.	۱	۳
۵۹
۶۰

جدولت - تعداد انواع ماشینها و ادوات کشاورزی آبادیهای استان بروجردستان

شماره سطر	تقسیمات جغرافیایی	تعداد آبادی		تعداد خانوار برهه بردار	تعداد آبادی دره ای بگنجه	تعداد انواع تراکتور					
		کل	دره ای بگنجه			تعداد انواع تراکتور					
						جمع	اوتوموبیل	سی کراس	چاندیر	سایر	
۱	۲	۳	۴	۵	۶	۷	۸	۹	۱۰	۱۱	
۱	استان ایلام	۱۰۲۲	۶۷۷	۲۸۱۶۰	۴۵۷	۱۳۴۴	۹۰۱	۳۵۸	۴۲	۴۳	۳۵
۲	شهرستان ایلام	۲۱۶	۱۶۰	۶۸۱۷	۹۶	۲۳۴	۱۵۹	۶۵	۶	۴	۳۵
۳	بخش ایوان	۹۹	۷۶	۳۱۰۵	۴۲	۱۲۵	۷۰	۴۷	۶	۲	۳۵
۴	دهستان زرشه	۵۴	۴۰	۱۶۰۸	۱۸	۷۴	۵۳	۱۶	۲	۲	۳۵
۵	دهستان مراب	۱۷	۱۰	۴۰۸	۵	۱۱	۴	۷	۰	۰	۳۰
۶	دهستان مرکزی	۲۸	۲۶	۱۰۸۹	۱۹	۴۰	۱۳	۲۴	۲	۰	۳۰
۷	بخش چوار	۶۷	۵۱	۱۱۷۵	۲۴	۴۳	۲۷	۱۴	۰	۲	۱۵
۸	دهستان چوار	۶۷	۵۱	۱۱۷۵	۲۴	۴۳	۲۷	۱۴	۰	۲	۱۵
۹	بخش مرکزی	۵۰	۳۳	۲۵۸۷	۳۵	۶۶	۶۲	۴	۰	۰	۳۰
۱۰	دهستان حومه	۴۲	۱۸	۱۶۳۴	۱۴	۴۰	۳۷	۳	۰	۰	۳۰
۱۱	دهستان موشخاص	۱۸	۱۵	۹۵۳	۱۱	۲۶	۲۵	۱	۰	۰	۱۷
۱۲	شهرستان دره شهر بجره	۲۲۳	۱۷۵	۷۸۵۵	۱۲۵	۴۲۷	۲۰۷	۱۰۳	۲	۱۱	۳۵
۱۳	بخش ابدانستان	۷۵	۵۶	۲۸۹۰	۴۵	۱۸۸	۱۲۹	۵۱	۶	۲	۳۵
۱۴	دهستان ابدانستان	۹	۵	۳۴۴	۴	۱۴	۶	۵	۰	۰	۱۵
۱۵	دهستان چم کیبود	۱۳	۱۲	۸۹۶	۷	۱۵	۱۰	۵	۰	۰	۱۱
۱۶	دهستان زرگوش	۱۰	۵	۱۱۷	۳	۱۰	۸	۱	۰	۰	۱۱
۱۷	دهستان مراب مباح	۳۹	۳۳	۱۳۳۵	۲۸	۳۴	۹۹	۳۸	۵	۲	۳۵
۱۸	دهستان مایمنی	۴	۱	۱۰۸	۳	۵	۳	۲	۰	۰	۲
۱۹	بخش بجره	۵۸	۴۳	۲۲۰۱	۳۶	۶۶	۴۵	۲۱	۰	۰	۱۵
۲۰	دهستان دوستان	۱۲	۷	۶۱۲	۶	۲۱	۱۳	۸	۰	۰	۱۵
۲۱	دهستان علی شبروان	۳۱	۲۲	۶۳۰	۱۰	۲۴	۱۶	۸	۰	۰	۱۲
۲۲	دهستان مینمینی	۱۴	۱۴	۹۵۹	۱۰	۲۱	۱۶	۵	۰	۰	۱۵
۲۳	بخش مرکزی	۹۰	۷۶	۳۷۶۴	۵۴	۱۷۳	۱۲۳	۳۶	۰	۹	۳۵
۲۴	دهستان خالصه	۱۱	۸	۷۴۴	۷	۴۰	۲۲	۸	۰	۰	۳۰
۲۵	دهستان دره شهر	۲۱	۱۳	۳۹۱	۱۱	۲۳	۱۳	۲	۰	۰	۳۰
۲۶	دهستان شاه کرمی	۱۶	۱۴	۵۰۲	۱۲	۲۸	۱۵	۱۳	۰	۰	۳۰
۲۷	دهستان مازین	۴۲	۴۱	۱۱۲۷	۲۴	۸۲	۷۳	۸	۰	۱	۳۵
۲۸	شهرستان دهلران	۲۱۷	۶۹	۱۷۳۴	۵۴	۱۶۵	۱۰۱	۳۹	۲۲	۳	۳۵
۲۹	بخش زرین آباد	۴۵	۲۴	۱۱۴۷	۱۸	۴۸	۱۷	۲۹	۲	۰	۱۰
۳۰	دهستان خریشان	۱۶	۸	۲۲۲	۷	۱۴	۵	۹	۰	۰	۱۰
۳۱	دهستان زردآب	۷	۵	۱۷۷	۵	۹	۲	۶	۰	۰	۱۰
۳۲	دهستان زرین آباد	۱۵	۹	۶۳۵	۴	۲۱	۶	۱۳	۲	۰	۹
۳۳	دهستان سادات	۷	۲	۱۲۲	۲	۴	۲	۱	۰	۰	۷
۳۴	بخش مرکزی	۳۹	۱۶	۱۴۷	۱۳	۴۹	۳۶	۶	۲	۲	۳۵
۳۵	دهستان حومه	۲۲	۱۱	۱۰۵	۹	۳۹	۲۲	۲	۰	۰	۳۵
۳۶	دهستان نصریان	۱۷	۵	۴۲	۳	۱۰	۷	۰	۰	۰	۱۰
۳۷	بخش موسیان	۱۳۲	۶۹	۴۴۰	۳۴	۶۸	۴۸	۱۸	۱	۱	۳۵
۳۸	دهستان خرسان	۹۲	۲۱	۳۴۵	۱۸	۵۶	۳۹	۱۶	۰	۰	۳۵
۳۹	دهستان درود	۲۰	۱	۱	۱	۱	۱	۰	۰	۰	۳۰
۴۰	دهستان موسیان	۶	۳	۵۸	۲	۷	۴	۰	۰	۰	۳۰
۴۱	دهستان شاهرشیر	۱۵	۴	۳۶	۲	۴	۳	۰	۰	۰	۳۰

جدولت - تعداد انواع ماشینها و ادوات کشاورزی با دیسک استان بروجرد و همسان (دنباله)

شماره سطر	تعداد ادوات دو دیسک	تعداد تیند	تعداد آبپاش	تعداد آبپاش آبپاش	کیابن					عدد موتور (مورد)	بسته بند	ماشین تولک گندم درج	ماشین تولک برج	ماشین تولک سوزنی	ماشین تولک سوزنی	ماشین تولک سوزنی	ماشین تولک سوزنی	ماشین تولک سوزنی	ماشین تولک سوزنی	ماشین تولک سوزنی
					تعداد انواع کیابن															
					جمع	سوزنی	سوزنی	سوزنی	سوزنی											
۱	۲	۲	۶	۲۲	۲۴	۵	۱۶	۳	۲۵	۱۳۰	۱	۶	۱۲	۱۲	۱	۴۲	۷۷	۵۰	۷۱۵	
۲	-	-	-	۴	۴	-	۲	۱	۲۸	۲۰	۱	۱	-	-	-	۱۵۸	-	۲	۴۸	
۳	-	-	-	۲	۲	-	۲	-	۱۶	۲۰	-	-	-	-	-	۲۶	-	۱	۲۹	
۴	-	-	-	۲	۲	-	۲	-	۱۱	۲۰	-	-	-	-	-	۴۳	-	۱	۱۶	
۵	-	-	-	-	-	-	-	-	۴	-	-	-	-	-	-	۸	-	-	۹	
۶	-	-	-	-	-	-	-	-	۱	۱۰	-	-	-	-	-	۲۵	-	-	۴	
۷	-	-	-	-	-	-	-	-	۲	-	-	-	-	-	-	۲۹	-	-	۳	
۸	-	-	-	-	-	-	-	-	۲	-	-	-	-	-	-	۲۹	-	-	۳	
۹	-	-	-	۳	۳	-	۱	-	۱۰	۱۲	۱	۱	-	-	-	۵۳	-	۲	۱۶	
۱۰	-	-	-	۲	۲	-	۱	-	۶	۵	-	-	-	-	-	۳۳	-	۲	۸	
۱۱	-	-	-	-	-	-	-	-	۴	۱۲	-	-	-	-	-	۲۰	-	-	۸	
۱۲	۱	۱	۶	۸	۱۰	۱	۸	۱	۱۳	۳۵	۱	۸	۱	۱	۱	۱۹۴	۱	۱۸	۳۸۱	
۱۳	-	-	-	۶	۶	-	۶	۱	۷	۲۵	۱	۶	۱	۱	۱	۸۲	-	۱۷	۶۱	
۱۴	-	-	-	-	-	-	-	-	۳	-	-	-	-	-	-	۱۰	-	-	-	
۱۵	-	-	-	-	-	-	-	-	۲	-	-	-	-	-	-	۱۳	-	-	-	
۱۶	-	-	-	-	-	-	-	-	۵	۲۵	۱	۶	۱	۱	۱	۵۲	-	۱۷	۵۲	
۱۷	-	-	-	۶	۶	-	۸	-	-	-	-	-	-	-	-	۲	-	-	-	
۱۸	-	-	-	-	-	-	-	-	-	-	-	-	-	-	-	-	-	-	-	
۱۹	-	-	-	-	-	-	-	-	۴	۱۰	-	-	-	-	-	۴۸	-	-	۵۸	
۲۰	-	-	-	-	-	-	-	-	۱	-	-	-	-	-	-	۹	-	-	۱۸	
۲۱	-	-	-	-	-	-	-	-	۲	-	-	-	-	-	-	۲۰	-	-	۱۷	
۲۲	-	-	-	-	-	-	-	-	۱	۱۰	-	-	-	-	-	۱۹	-	-	۲۴	
۲۳	۱	۱	۲	۲	۲	-	۲	-	۲	۲۲	-	۲	-	-	-	۶۳	-	۱	۶۲	
۲۴	-	-	-	-	-	-	-	-	۱	۲۲	-	۱	-	-	-	۱۳	-	۱	۶۰	
۲۵	۱	۱	۲	۱	۲	-	-	-	۱	۲۰	-	-	-	-	-	۴	-	-	۶۸	
۲۶	-	-	-	-	-	-	-	-	۲	۲۰	-	-	-	-	-	۸	-	-	۳۴	
۲۷	-	-	-	-	-	-	-	-	۱	۱۰	-	۱	-	-	-	۳۸	-	-	۷۰	
۲۸	-	-	-	-	-	-	-	-	۵	۳۵	-	۱	۱	۲	۲	۶۹	-	۴۶	۶۰	
۲۹	-	-	-	-	-	-	-	-	-	-	-	-	-	-	-	۴۹	-	-	۵	
۳۰	-	-	-	-	-	-	-	-	-	-	-	-	-	-	-	۱۳	-	-	۲	
۳۱	-	-	-	-	-	-	-	-	-	-	-	-	-	-	-	۷	-	-	۲	
۳۲	-	-	-	-	-	-	-	-	-	-	-	-	-	-	-	۱۸	-	-	۱	
۳۳	-	-	-	-	-	-	-	-	-	-	-	-	-	-	-	۴	-	-	۱	
۳۴	-	-	۵	-	-	-	-	-	۴	۳۵	-	-	۱	۱	۱	۲۱	-	۵	۴	
۳۵	-	-	۵	-	-	-	-	-	۲	۳۵	-	-	۱	۱	۱	۱۱	-	۵	۱	
۳۶	-	-	-	-	-	-	-	-	۱	-	-	-	-	-	-	۱۰	-	-	۲	
۳۷	-	-	۴۱	۱	-	-	-	-	۱	۲۵	-	۱	-	۱	۱	۷	-	۱	۱	
۳۸	-	-	۳۴	۱	-	-	-	-	-	۲۵	-	۱	-	۱	۱	۵	-	۳۴	-	
۳۹	-	-	۱	-	-	-	-	-	-	۱۵	-	-	-	-	-	۲	-	۲	-	
۴۰	-	-	۴	-	-	-	-	-	-	۲۰	-	-	-	-	-	۱	-	۲	-	
۴۱	-	-	-	-	-	-	-	-	-	-	-	-	-	-	-	-	-	-	-	

ولت - تعداد انواع ماشینها و ادوات کشاورزی آبادیهای استان بروجرد (دنباله)

ردیف	نسبت جغرافیایی	تعداد آبادی		تعداد خانوار برهه برادر	تعداد آبادی در این منطقه	تعداد انواع تراکتور					مجموع	تعداد تراکتور از تراکتور (سال)
		کلی	در این منطقه			تعداد انواع تراکتور						
						مخبر	پانزیم	سوم کلاس	ادنیورسک			
۱	۲	۳	۴	۵	۶	۷	۸	۹	۱۰	۱۱	۱۲	
۴۰	شهرستان شیروان و چرداول	۲۵۲	۲۲۲	۹۵۲۵	۱۵۴	۴۲۱	۲۵۴	۱۴۵	۷	۲۵	۲۵	۲۵
۴۱	بخش مرکزی	۲۵۲	۲۲۲	۹۵۲۵	۱۵۴	۴۲۱	۲۵۴	۱۴۵	۷	۲۵	۲۵	۲۵
۴۱	دهستان اسمان ایلیان	۳۰	۱۸	۱۶۳۱	۱۷	۸۱	۴۲	۲۵	۲	۱۱	۲۵	۲۵
۴۱	دهستان بروجرد	۲۵	۲۲	۷۸۵	۱۲	۳۷	۲۴	۱۴	۰	۰	۲۵	۲۵
۴۲	دهستان چرداول	۴۴	۴۰	۱۹۴۶	۳۱	۸۲	۷۴	۳	۲	۲	۲۵	۲۵
۴۱	دهستان زردلان	۴۲	۳۵	۸۲۲	۲۰	۲۶	۲۶	۰	۰	۰	۲۵	۲۵
۴۱	دهستان زنگوان	۱۹	۱۷	۶۲۸	۱۴	۳۴	۱۴	۰	۰	۰	۱۲	۱۲
۴۱	دهستان شیروان	۴۵	۴۰	۱۹۰۱	۳۵	۷۴	۱۸	۵۵	۱	۰	۱۸	۱۸
۵۰	دهستان کارزان	۱۲	۱۰	۵۷۱	۸	۲۰	۱۴	۰	۰	۰	۱۵	۱۵
۵۱	دهستان هلبیلان	۲۵	۲۹	۱۲۲۱	۱۶	۷۶	۲۱	۲۵	۱	۶	۲۵	۲۵
۵۱	شهرستان مهران	۱۱۲	۵۱	۲۱۷۹	۳۳	۸۷	۸۰	۰	۱	۰	۲۰	۲۰
۵۱	بخش ارگوازی	۴۷	۴۰	۱۷۹۶	۲۴	۵۸	۵۱	۰	۱	۰	۱۶	۱۶
۵۱	دهستان ارگوازی	۱۹	۱۸	۶۱۵	۱۲	۳۱	۲۸	۰	۱	۰	۱۵	۱۵
۵۴	دهستان خوهان	۱۶	۱۲	۱۵۱	۶	۸	۷	۰	۰	۰	۷	۷
۵۲	دهستان کچی	۱۲	۱۰	۷۳۰	۶	۱۹	۱۶	۰	۰	۰	۱۶	۱۶
۵۱	بخش صالح ایلیان	۲۲	۶	۳۸۲	۶	۲۹	۲۹	۰	۰	۰	۲۰	۲۰
۵۸	دهستان صالح ایلیان	۲۲	۶	۳۸۲	۶	۲۹	۲۹	۰	۰	۰	۲۰	۲۰
۵۵	بخش مرکزی	۲۴	۲	۰	۰	۰	۰	۰	۰	۰	۰	۰
۶۰	دهستان حومه	۲۴	۲	۰	۰	۰	۰	۰	۰	۰	۰	۰

جدول ت - تعداد انواع کاشینما و ادوات کشاورزی بادیهای استان بر حسب شهرستان (دهانه)

شماره سلسله	کیابین										تیلر				شماره سلسله									
	دردر	مظفرین (مورد)	بسته بند بیل	چاره بیل	بیش از یک دستگاه کندم درجه	باشین فرستوب برنج	ساش توکوزی	ساش موزی	بندپاش	کودپاش	موتورپاش	تعداد آزادی کاشین	تعداد آزادی تیلر	تعداد مشیند		تعداد آزادی تیلر								
																	تعداد انواع کیابین				تعداد آزادی کاشین	تعداد آزادی تیلر	تعداد مشیند	تعداد آزادی تیلر
																	سایر	جانزیر	موتورکاش	میت				
۲۱	۲۲	۲۳	۲۴	۲۵	۲۶	۲۷	۲۸	۲۹	۳۰	۳۱	۳۲	۳۳	۳۴	۳۵										
۴۲	۱	۱	۱	۱	۱	۱۱	۱	۱	۱	۱	۱	۱	۱	۱	۱									
۴۳	۱	۱	۱	۱	۱	۱۱	۱	۱	۱	۱	۱	۱	۱	۱	۱									
۴۴	۱	۱	۱	۱	۱	۱۱	۱	۱	۱	۱	۱	۱	۱	۱	۱									
۴۵	۱	۱	۱	۱	۱	۱۱	۱	۱	۱	۱	۱	۱	۱	۱	۱									
۴۶	۱	۱	۱	۱	۱	۱۱	۱	۱	۱	۱	۱	۱	۱	۱	۱									
۴۷	۱	۱	۱	۱	۱	۱۱	۱	۱	۱	۱	۱	۱	۱	۱	۱									
۴۸	۱	۱	۱	۱	۱	۱۱	۱	۱	۱	۱	۱	۱	۱	۱	۱									
۴۹	۱	۱	۱	۱	۱	۱۱	۱	۱	۱	۱	۱	۱	۱	۱	۱									
۵۰	۱	۱	۱	۱	۱	۱۱	۱	۱	۱	۱	۱	۱	۱	۱	۱									
۵۱	۱	۱	۱	۱	۱	۱۱	۱	۱	۱	۱	۱	۱	۱	۱	۱									
۵۲	۱	۱	۱	۱	۱	۱۱	۱	۱	۱	۱	۱	۱	۱	۱	۱									
۵۳	۱	۱	۱	۱	۱	۱۱	۱	۱	۱	۱	۱	۱	۱	۱	۱									
۵۴	۱	۱	۱	۱	۱	۱۱	۱	۱	۱	۱	۱	۱	۱	۱	۱									
۵۵	۱	۱	۱	۱	۱	۱۱	۱	۱	۱	۱	۱	۱	۱	۱	۱									
۵۶	۱	۱	۱	۱	۱	۱۱	۱	۱	۱	۱	۱	۱	۱	۱	۱									
۵۷	۱	۱	۱	۱	۱	۱۱	۱	۱	۱	۱	۱	۱	۱	۱	۱									
۵۸	۱	۱	۱	۱	۱	۱۱	۱	۱	۱	۱	۱	۱	۱	۱	۱									
۵۹	۱	۱	۱	۱	۱	۱۱	۱	۱	۱	۱	۱	۱	۱	۱	۱									
۶۰	۱	۱	۱	۱	۱	۱۱	۱	۱	۱	۱	۱	۱	۱	۱	۱									

جدول ش - تعداد مردم با رکش و سراری، دام تخم و گاو نرژاد خارجی و دودر که آبزیهای استان بر حسب شهرستان

شماره سلسله	تقسیمات حسب زبانی	تعداد آبزی		دام با رکش و سراری					
		کل	در راه سکنه	رسته گره آب		قادر استرا		انواع دیگر و گره الاغ	
				تعداد آبزی	تعداد دام	تعداد آبزی	تعداد دام		
									۶
۱	۲	۳	۴	۵	۶	۷	۸	۹	۱۰
۱	استان ایلام	۱۰۲۲	۶۷۷	۲۰۷	۱۵۳۱	۵۵۹	۹۲۲۰	۶۵۰	۱۳۸۷۷
۲	شهرستان ایلام	۲۱۶	۱۶۰	۹۴	۲۴۷	۱۵۸	۳۰۱۴	۱۵۸	۳۷۷۳
۳	بخش ایوان	۹۹	۷۶	۲۱	۱۳۱	۶۶	۱۶۸	۶۶	۱۱۷۵
۴	دهستان زرشه	۵۴	۴۰	۱۷	۹۹	۴۰	۴۱۰	۴۱	۶۳۹
۵	دهستان سراب	۱۷	۱۰	۲	۲	۹	۱۶	۱۰	۱۰۷
۶	دهستان مرکزی	۲۸	۲۶	۱۲	۶۲	۲۰	۲۲۷	۲۰	۴۳۹
۷	بخش چوار	۶۷	۵۱	۴۳	۳۳۱	۸۷	۱۸۲	۸۷	۱۰۸۰
۸	دهستان چوار	۶۷	۵۱	۴۳	۳۳۱	۸۷	۱۸۲	۸۷	۱۰۸۰
۹	بخش مرکزی	۵۰	۳۳	۲۰	۹۲	۴۲	۳۶۳	۳۲	۵۱۷
۱۰	دهستان حومه	۲۲	۱۸	۷	۳۲	۱۷	۱۹۲	۱۷	۲۵۳
۱۱	دهستان میخماس	۱۸	۱۵	۱۳	۶۸	۱۵	۴۴۲	۱۵	۲۴۸
۱۲	شهرستان دره شهر سیدره	۲۲۳	۱۷۵	۹۷	۶۶۵	۲۶۱	۵۰۳۱	۱۶۵	۶۰۴۶
۱۳	بخش ابدان	۷۵	۵۶	۳۳	۱۵۳	۴۹	۳۶۴	۵۸	۲۳۳۳
۱۴	دهستان ابدان	۹	۵	۴	۲۰	۶	۲۶۶	۶	۴۶۶
۱۵	دهستان چم کبود	۱۳	۱۳	۵	۱۶۸	۱۱	۸۸۳	۱۳	۶۰۶
۱۶	دهستان زورکوش	۱۰	۵	۳	۲۰	۹	۶۳۲	۹	۲۷۲
۱۷	دهستان سراب بیاض	۲۹	۲۳	۱۸	۱۱۸	۲۰	۵۵۱	۲۷	۹۶۶
۱۸	دهستان مایهش	۴	۱	۳	۱۳۵	۲	۳۳۰	۳	۲۳۰
۱۹	بخش سیدره	۵۸	۴۳	۱۷	۳۴	۵۳	۱۳۱۱	۴۶	۱۳۲۳
۲۰	دهستان دوستان	۱۳	۷	۳	۲۲	۱۰	۳۵۴	۱۰	۲۸۰
۲۱	دهستان علی شبروان	۲۱	۲۲	۴	۳۳	۳۳	۲۶۳	۲۴	۶۶۰
۲۲	دهستان هتدمیش	۱۴	۱۴	۱	۲	۱۱	۲۳۵	۱۲	۲۵۳
۲۳	بخش مرکزی	۹۰	۷۶	۳۱	۵۱	۳۵	۶۳۲	۶۶	۸۴۰
۲۴	دهستان خانصه	۱۱	۸	۱	۲	۵	۱۵	۶	۵۰
۲۵	دهستان دره شهر	۲۱	۱۳	۱	۳۰	۴	۴۱	۸	۱۷۷
۲۶	دهستان شاه کرمی	۱۶	۱۴	۱	۱	۲	۶۴	۱۱	۹۱
۲۷	دهستان مازین	۴۳	۴۱	۱۱	۸۱	۳۳	۶۱۱	۶۳	۸۷۳
۲۸	شهرستان دهلران	۲۱۷	۱۶۹	۴۰	۱۹۰	۴۰	۷۶۹	۳۲	۱۲۲۰
۲۹	بخش زرین آباد	۴۵	۳۴	۱۸	۹۰	۳۴	۳۲۴	۳۶	۷۲۰
۳۰	دهستان خربزان	۱۶	۸	۸	۴۲	۱۰	۳۲۴	۱۱	۴۹۸
۳۱	دهستان زرداب	۷	۵	۳	۶	۵	۱۱۲	۵	۱۴۲
۳۲	دهستان زرین آباد	۱۵	۹	۵	۱۱	۷	۶۹	۸	۱۰۰
۳۳	دهستان سادات	۷	۲	۲	۳۱	۲	۴۸	۲	۸۰
۳۴	بخش مرکزی	۳۹	۱۶	۱۱	۶۷	۳۱	۱۳۲	۶۶	۵۵۱
۳۵	دهستان حومه	۲۲	۱۱	۸	۴۳	۹	۳۵۴	۱۱	۶۵۰
۳۶	دهستان شهربان	۱۷	۵	۳	۳۴	۴	۷۷	۵	۱۰۵
۳۷	بخش موسریان	۱۳۳	۹۹	۱۱	۲۳	۳	۴	۲۰	۲۵۵
۳۸	دهستان خرمسان	۹۲	۳۱	۹	۲۷	۲	۲	۱۳	۲۰۰
۳۹	دهستان درود	۲۰	۱	۰	۰	۰	۰	۱	۱
۴۰	دهستان موسریان	۶	۳	۲	۶	۱	۲	۳	۳۱
۴۱	دهستان شهر منیر	۱۵	۴	۰	۰	۰	۰	۳	۱۳

جدول ش - تعداد دام با گش و سواری، دام شخم و گاو تراود خارجی دورگه آبادیهای استان بر حسب پستان (دنبال)

شماره سطر	دوم تخم								شماره	
	گاو تراود خارجی دورگه				گاو					
	دورگه		تراود خارجی		شتر		گاو گش			گاو سواری
تعداد دام	تعداد آبادی	تعداد دام	تعداد آبادی	تعداد دام	تعداد آبادی	تعداد دام	تعداد آبادی	تعداد دام	تعداد آبادی	
۲۰	۱۹	۱۸	۱۷	۱۶	۱۵	۱۴	۱۳	۱۲	۱۱	
۸۵۴	۱۰۲	۵۴۸	۷۳	۸۰۶	۴۸	۱
۲۳۳	۳۰	۱۸۵	۱۹	۲۷۰	۱۰	۲
۱۴۷	۱۴	۴۷	۴	۶۷	۴	۳
۵۱	۶	۴۲	۳	۶۲	۴	۴
۲۲	۲	۵
۳۴	۶	۵	۱	۶
۳۱	۳	۸	۲	۷
۱۴	۲	۸	۲	۸
۷۲	۱۳	۱۳۰	۱۲	۲۰۳	۶	۹
۴۳	۷	۹۸	۹	۷۲	۴	۱۰
۲۹	۶	۲۲	۴	۱۳۰	۲	۱۱
۱۱۷	۱۶	۱۸۷	۲۱	۲۵۳	۱۱	۱۲
۵۰	۶	۱۵۵	۱۱	۱۳
.	.	۱۱۰	۳	۱۴
۱۱	۲	۱۰	۱	۱۵
.	۱۶
۳۱	۴	۲۵	۷	۱۷
.	۱۸
۴۳	۸	۶	۳	۲۰	۱	۱۹
.	۲۰
۲	۲	۱	۱	۲۱
۴۱	۶	۵	۳	۲۰	۱	۲۲
۲۴	۵	۲۶	۷	۲۳۳	۱۰	۲۳
۷	۲	۴	۱	۲۴
۲	۲	۲	۱	۲۵
۱۵	۱	۲۱	۵	۱۴۵	۴	۲۶
.	.	۱	۱	۷۰	۲	۲۷
۷۰	۶	۱۹	۶	۸۱	۴	۲۸
۸	۵	۱۱	۳	۲۸	۲	۲۹
۲	۲	۱	۱	۲۰	۱	۳۰
۵	۱	۴	۱	۳۰	۱	۳۱
۱	۱	۶	۱	۳۲
۱	۱	۳۳
۴۵	۳	۴	۲	۸	۱	۳۴
۴۳	۲	۴	۲	۳۵
۱	۱	۳۶
۱۷	۲	۴	۱	۳۷
۱۵	۱	۴	۱	۳۸
.	۳۹
۲	۱	۴۰
.	۴۱

جدول ششم - تعداد مردم با رکش سولاری، دهم تخم و گاو نژاد خارجی و دورگه آبزیهای استان بر حسب شهرستان (ادامه)

شماره سلسله	تقسیمات محلیه آبزی	تعداد آبزی		دوم با رکش سولاری				توضیح و ذکر املاک	
		کلی	در اسی کز	اسی کز آب		ناظر استرا			
				تعداد آبزی	تعداد دوم	تعداد آبزی	تعداد دوم		
۱	۲	۳	۴	۵	۶	۷	۸	۹	۱۰
۴۲	شهرستان شیروان و چرداول	۲۵۲	۲۲۲	۸۴	۳۶۴	۱۸۲	۲۲۶۹	۲۱۷	۴۳۱۸
۴۳	بخش مرکزی	۲۵۲	۲۲۲	۸۴	۳۶۴	۱۸۲	۲۲۶۹	۲۱۷	۴۳۱۸
۴۴	دهستان احسان آباد	۲۰	۱۸	۱۰	۵۶	۱۸	۱۷۶	۱۸	۲۶۲
۴۵	دهستان بیجوئو بند	۲۵	۲۳	۴	۷	۲۵	۲۲۱	۲۹	۵۴۲
۴۶	دهستان چرداول	۴۴	۴۰	۱۱	۲۱	۲۶	۴۳۱	۳۵	۲۲۴
۴۷	دهستان زردلان	۴۳	۳۵	۲۱	۱۷۷	۲۹	۱۴۷	۴۳	۱۱۷۶
۴۸	دهستان زنگوان	۱۹	۱۷	۱۱	۴۴	۱۷	۲۳۶	۲۷	۲۵۷
۴۹	دهستان شیروان	۴۵	۴۰	۴	۱۶	۲۶	۸۲۱	۲۷	۷۹۲
۵۰	دهستان تارزان	۱۲	۱۰	۶	۲۷	۸	۶۲	۱۰	۲۳۲
۵۱	دهستان هلیان	۳۵	۲۹	۲	۱۶	۱۴	۵۴	۲۸	۲۷۳
۵۲	شهرستان مهران	۱۱۳	۵۱	۲۲	۶۲	۴۹	۸۶۲	۴۸	۱۱۶۱
۵۳	بخش ارگوازی	۴۷	۴۰	۱۶	۴۷	۴۱	۷۴۴	۳۹	۱۰۲۱
۵۴	دهستان ارگوازی	۱۹	۱۸	۴	۱۷	۱۹	۲۲۲	۱۹	۵۸۶
۵۵	دهستان شوهان	۱۶	۱۲	۹	۲۵	۱۳	۲۰۸	۱۲	۲۰۸
۵۶	دهستان شچی	۱۲	۱۰	۳	۵	۹	۲۱۲	۸	۲۲۷
۵۷	بخش صالح آباد	۲۲	۹	۶	۱۷	۸	۱۱۹	۹	۱۴۰
۵۸	دهستان صالح آباد	۲۲	۹	۶	۱۷	۸	۱۱۹	۹	۱۴۰
۵۹	بخش مرکزی	۲۴	۲	-	-	-	-	-	-
۶۰	دهستان حومه	۲۴	۲	-	-	-	-	-	-

جدول ششم - تعداد دام بارکش موساری، دام شخم و گاو نر و خاری دورگه آبادینای استان بروجردستان (دنبال)

شماره	دام شخم							
	گاو		گاو شتر		گاو خاری		دورگه	
	تعداد دام	تعداد آبزی	تعداد دام	تعداد آبزی	تعداد دام	تعداد آبزی	تعداد دام	تعداد آبزی
۴۲	۲۲۵	۲۴	۰	۰	۰	۰	۰	۰
۴۳	۲۲۵	۲۴	۰	۰	۰	۰	۰	۰
۴۴	۰	۰	۰	۰	۰	۰	۰	۰
۴۵	۲	۲	۰	۰	۰	۰	۰	۰
۴۶	۲	۱	۰	۰	۰	۰	۰	۰
۴۷	۱۱۱	۱۱	۰	۰	۰	۰	۰	۰
۴۸	۰	۰	۰	۰	۰	۰	۰	۰
۴۹	۰	۰	۰	۰	۰	۰	۰	۰
۵۰	۰	۰	۰	۰	۰	۰	۰	۰
۵۱	۱۰۲	۸	۰	۰	۰	۰	۰	۰
۵۲	۱۵	۱	۰	۰	۰	۰	۰	۰
۵۳	۱۵	۱	۰	۰	۰	۰	۰	۰
۵۴	۱۵	۱	۰	۰	۰	۰	۰	۰
۵۵	۰	۰	۰	۰	۰	۰	۰	۰
۵۶	۰	۰	۰	۰	۰	۰	۰	۰
۵۷	۰	۰	۰	۰	۰	۰	۰	۰
۵۸	۰	۰	۰	۰	۰	۰	۰	۰
۵۹	۰	۰	۰	۰	۰	۰	۰	۰
۶۰	۰	۰	۰	۰	۰	۰	۰	۰

کتابخانه مرکز آمار ایران
 شماره ۱۰۰۱۵۶

جدول ج - تعداد آبادیهای دارای همگن از نژاد و نژادها و نژادها در استان تهران

شماره	تقسیمات جغرافیایی	تعداد آبادی		شماره استان	دقت	مرکز خدمات	مرکز کشمکش	دانشگاه	شماره	
		کل	دارای همگن							
۱	استان ایلام	۱۰۲۲	۶۷۷	۲۸۱۳۰	۴۶۸	۳۰	۲۸	۲۱	۶۴	۲۸
۲	شهرستان ایلام	۲۱۶	۱۶۰	۶۸۶۷	۱۱۲	۴	۴	۲	۴	۲
۳	بخش ایوان	۶۹	۷۶	۲۱۰۵	۵۱	۰	۱	۰	۰	۰
۴	دهستان زرته	۵۴	۴۰	۱۶۰۸	۲۰	۰	۰	۰	۰	۰
۵	دهستان مراب	۱۷	۱۰	۴۰۸	۸	۰	۰	۰	۰	۰
۶	دهستان مرکزی	۲۸	۲۶	۱۰۸۹	۲۳	۰	۱	۰	۰	۰
۷	بخش چوار	۶۷	۵۱	۱۱۷۵	۲۵	۲	۳	۱	۲	۲
۸	دهستان چوار	۶۷	۵۱	۱۱۷۵	۲۵	۲	۳	۱	۲	۲
۹	بخش مرکزی	۵۰	۲۲	۲۵۸۷	۲۶	۲	۰	۰	۲	۰
۱۰	دهستان حومه	۲۲	۱۸	۱۶۳۴	۱۴	۰	۰	۰	۲	۰
۱۱	دهستان میزشناس	۱۸	۱۵	۹۵۳	۱۲	۲	۰	۰	۰	۰
۱۲	شهرستان دره شهر بیدره	۲۲۳	۱۷۵	۷۸۵۵	۱۲۵	۱۹	۱۷	۶	۲۴	۱۹
۱۳	بخش ابدانسان	۷۵	۵۶	۲۸۹۰	۲۵	۲	۰	۰	۴	۱
۱۴	دهستان ابدانسان	۹	۵	۴۴۴	۴	۰	۰	۰	۰	۰
۱۵	دهستان چم کیود	۱۲	۱۲	۸۶۸	۶	۱	۰	۰	۲	۰
۱۶	دهستان زرگوش	۱۰	۵	۱۱۷	۵	۰	۰	۰	۰	۰
۱۷	دهستان مراب میاغ	۳۹	۲۲	۱۲۲۵	۱۶	۱	۰	۰	۲	۱
۱۸	دهستان ماریستی	۴	۱	۱۰۸	۱	۰	۰	۰	۰	۰
۱۹	بخش بیدره	۵۸	۴۳	۲۲۰۱	۲۵	۶	۴	۴	۲	۰
۲۰	دهستان دوستان	۱۲	۷	۶۱۲	۷	۱	۱	۰	۱	۰
۲۱	دهستان علیشیروان	۲۱	۲۲	۱۳۰	۱۰	۵	۲	۰	۲	۰
۲۲	دهستان هندمیشی	۱۴	۱۴	۹۵۹	۸	۰	۰	۰	۰	۰
۲۳	بخش مرکزی	۹۰	۷۶	۲۷۶۴	۶۵	۱۱	۱۳	۰	۱۷	۱۸
۲۴	دهستان خالسه	۱۱	۸	۷۴۴	۸	۰	۰	۰	۲	۰
۲۵	دهستان دره شهر	۲۱	۱۳	۳۹۱	۱۰	۰	۰	۰	۰	۰
۲۶	دهستان شاهکرمی	۱۶	۱۴	۵۰۲	۱۳	۰	۰	۰	۰	۰
۲۷	دهستان سارین	۴۳	۴۱	۱۱۲۷	۳۴	۱۱	۱۳	۰	۱۵	۱۸
۲۸	شهرستان دهلران	۲۱۷	۶۹	۱۷۳۴	۲۵	۱	۱	۱	۸	۱
۲۹	بخش زوبینآباد	۴۵	۲۴	۱۱۴۷	۱۴	۱	۱	۱	۱	۱
۳۰	دهستان خربزان	۱۶	۸	۲۲۳	۵	۰	۰	۰	۰	۰
۳۱	دهستان زردآب	۷	۵	۱۷۷	۵	۰	۰	۰	۰	۰
۳۲	دهستان زوبین آباد	۱۵	۹	۶۲۵	۲	۱	۱	۱	۱	۱
۳۳	دهستان سادات	۷	۲	۱۲۲	۲	۰	۰	۰	۰	۰
۳۴	بخش مرکزی	۳۹	۱۶	۱۴۷	۸	۰	۰	۰	۷	۰
۳۵	دهستان حومه	۲۲	۱۱	۱۰۵	۴	۰	۰	۰	۶	۰
۳۶	دهستان نصریان	۱۷	۵	۴۲	۴	۰	۰	۰	۱	۰
۳۷	بخش موسیان	۱۲۳	۲۹	۴۴۰	۱۳	۰	۰	۰	۰	۰
۳۸	دهستان خراسان	۹۲	۲۱	۳۴۵	۱۱	۰	۰	۰	۰	۰
۳۹	دهستان درود	۲۰	۱	۱	۱	۰	۰	۰	۰	۰
۴۰	دهستان موسیان	۶	۳	۵۸	۱	۰	۰	۰	۰	۰
۴۱	دهستان مظهرشیر	۱۵	۴	۳۶	۰	۰	۰	۰	۰	۰

جدول ج - تعداد آلوده‌های دل‌های هر یک از امکانات تأسیسات و ... بر حسب شهرستان (دنبال)

شماره سلسله	شرکت تعاونی رستایی	شرکت تعاونی تولید کننده	شرکت تعاونی عشایری	شرکت تعاونی صیادی	فرشگاه تعاونی رستایی	نفت فروش	بزرگ فروش	کالذین فروش	تعمیرگاه اشتراکی کشاورزی	فرشگاه (دام) و طبقات اشتراکی کشاورزی	تعمیرگاه اشتراکی کشاورزی	تعمیرگاه مشاور موتوری	تعمیرگاه تورنگ پایگویی	انبار عمومی صورت کشاورزی
۱۲	۱۳	۱۴	۱۵	۱۶	۱۷	۱۸	۱۹	۲۰	۲۱	۲۲	۲۳	۲۴	۲۵	
۱	۵۵	۰	۲۴	۰	۱۸۱	۱۸۵	۴	۱۸	۱۲	۴	۷	۱۱	۱۲	
۲	۱۵	۰	۶	۰	۲۲	۴۱	۰	۱	۰	۰	۰	۰	۲	
۳	۵	۰	۲	۰	۱۶	۱۵	۰	۰	۰	۰	۰	۰	۱	
۴	۳	۰	۱	۰	۱۰	۱۰	۰	۰	۰	۰	۰	۰	۱	
۵	۰	۰	۰	۰	۱	۱	۰	۰	۰	۰	۰	۰	۰	
۶	۲	۰	۲	۰	۵	۴	۰	۰	۰	۰	۰	۰	۰	
۷	۲	۰	۲	۰	۲	۷	۰	۱	۰	۰	۰	۰	۱	
۸	۴	۰	۲	۰	۲	۷	۰	۱	۰	۰	۰	۰	۱	
۹	۰	۰	۱	۰	۱۵	۱۹	۰	۰	۰	۰	۰	۰	۱	
۱۰	۴	۰	۰	۰	۹	۹	۰	۰	۰	۰	۰	۰	۰	
۱۱	۲	۰	۱	۰	۶	۱۰	۰	۰	۰	۰	۰	۰	۰	
۱۲	۱۸	۰	۴	۰	۲۸	۲۵	۱	۶	۵	۲	۲	۱۱	۲	
۱۳	۵	۰	۱	۰	۹	۷	۱	۲	۳	۱	۱	۰	۰	
۱۴	۱	۰	۰	۰	۲	۰	۰	۰	۰	۰	۰	۰	۰	
۱۵	۲	۰	۰	۰	۲	۱	۰	۱	۰	۰	۰	۰	۰	
۱۶	۲	۰	۰	۰	۱	۱	۰	۱	۰	۰	۰	۰	۰	
۱۷	۲	۰	۱	۰	۲	۲	۱	۲	۰	۰	۰	۰	۰	
۱۸	۰	۰	۰	۰	۱	۱	۰	۰	۰	۰	۰	۰	۰	
۱۹	۵	۰	۳	۰	۱۰	۷	۰	۰	۱	۱	۱	۰	۱	
۲۰	۰	۰	۰	۰	۳	۱	۰	۰	۰	۰	۰	۰	۰	
۲۱	۵	۰	۲	۰	۲	۲	۰	۰	۰	۰	۰	۰	۰	
۲۲	۰	۰	۰	۰	۵	۲	۰	۰	۰	۰	۰	۰	۰	
۲۳	۸	۰	۰	۰	۱۶	۱۱	۰	۴	۱	۰	۰	۰	۲	
۲۴	۰	۰	۰	۰	۶	۳	۰	۰	۰	۰	۰	۰	۰	
۲۵	۲	۰	۰	۰	۰	۱	۰	۰	۰	۰	۰	۰	۰	
۲۶	۲	۰	۰	۰	۲	۵	۰	۳	۱	۰	۰	۰	۲	
۲۷	۰	۰	۰	۰	۱۰	۵	۰	۳	۱	۰	۰	۰	۱	
۲۸	۴	۰	۴	۰	۱۶	۱۰	۱	۱	۱	۱	۱	۰	۱	
۲۹	۱	۰	۲	۰	۹	۵	۱	۱	۱	۱	۱	۰	۱	
۳۰	۰	۰	۰	۰	۳	۱	۰	۰	۰	۰	۰	۰	۰	
۳۱	۱	۰	۲	۰	۴	۲	۰	۱	۱	۱	۱	۰	۱	
۳۲	۰	۰	۰	۰	۱	۱	۰	۱	۱	۱	۱	۰	۱	
۳۳	۰	۰	۰	۰	۱	۱	۰	۰	۰	۰	۰	۰	۰	
۳۴	۳	۰	۲	۰	۳	۳	۰	۰	۰	۰	۰	۰	۰	
۳۵	۱	۰	۱	۰	۱	۱	۰	۰	۰	۰	۰	۰	۰	
۳۶	۲	۰	۱	۰	۲	۲	۰	۰	۰	۰	۰	۰	۰	
۳۷	۰	۰	۰	۰	۴	۲	۰	۰	۰	۰	۰	۰	۰	
۳۸	۰	۰	۰	۰	۳	۲	۰	۰	۰	۰	۰	۰	۰	
۳۹	۰	۰	۰	۰	۱	۲	۰	۰	۰	۰	۰	۰	۰	
۴۰	۰	۰	۰	۰	۱	۲	۰	۰	۰	۰	۰	۰	۰	
۴۱	۰	۰	۰	۰	۱	۲	۰	۰	۰	۰	۰	۰	۰	

جدول ج - تعداد آبیهای دلدای هر یک از امکانات آبیسیات در... بر حسب شهرستان (دنباله)

شماره سطر	تعیینات جنبه آبیایی	سرمه	بکشد مستغرق	برق رای مردم	آبیسیای آدمتوری	آبیسیای آدمآبی	پوداکی	بگلولی	آبیدیب کوهرنگی	تولید خاشر	برکه مکشنگی	پسته پاککنی
۱	۲	۳	۴	۵	۶	۷	۸	۹	۱۰	۱۱	۱۲	۱۳
۱	استان ایلام	۸	۲۵۰	۲۲۷	۱۵	۱۹	۲۲
۲	شهرستان ایلام	۱	۸۴	۴۷	۲	۴
۳	بخش ایوان	.	۴۲	۲۹	.	۱
۴	دهستان زرته	.	۱۶	۱۵	.	۱
۵	دهستان سراب	.	۸	۳
۶	دهستان مرکزی	.	۱۸	۱۱
۷	بخش چوار	.	۱۰	۷	۲	۱
۸	دهستان چوار	.	۱۰	۷	۲	۱
۹	بخش مرکزی	۱	۲۲	۱۱	.	۲
۱۰	دهستان حومه	۱	۲۰	۶	.	۱
۱۱	دهستان مرندخاص	.	۱۲	۵	.	۱
۱۲	شهرستان دره شهر سردره	۱	۹۵	۴۴	۱۰	۶	۶
۱۳	بخش ابدانسان	۱	۲۶	۱۵	۵	۲
۱۴	دهستان ابدانسان	.	۴	۱	۱
۱۵	دهستان چم کیورد	.	۵	۳	۲	۱
۱۶	دهستان زرگوش	.	۱	۲
۱۷	دهستان سراب بیاغ	۱	۱۵	۸	۲	۱
۱۸	دهستان مایستی	.	۱	۱
۱۹	بخش بیدره	.	۲۴	۱۵	۲	۳	۲
۲۰	دهستان دوشان	.	۴	۱
۲۱	دهستان علی شپروان	.	۸	۶	۳	۲
۲۲	دهستان هندمیش	.	۱۳	۸
۲۳	بخش مرکزی	.	۴۵	۱۴	۲	۱	۷
۲۴	دهستان خالصه	.	۶	۵	.	۲
۲۵	دهستان دره شهر	.	۱۱	۲
۲۶	دهستان شاهکرمی	.	۱۲	۲	۱	۲
۲۷	دهستان مازین	.	۱۶	۴	۱	۲
۲۸	شهرستان دهلران	۱	۱۰	۱۶
۲۹	بخش زرین آباد	۱	۱۰	۱۱
۳۰	دهستان خرمزان	.	۱	۵
۳۱	دهستان زردآب	.	۳	۲
۳۲	دهستان زرین آباد	۱	۴	۲
۳۳	دهستان مادات	.	۲	۲
۳۴	بخش مرکزی	.	.	۵
۳۵	دهستان حومه	.	.	۲
۳۶	دهستان نصریان	.	.	۳
۳۷	بخش موسیان
۳۸	دهستان خرمسان
۳۹	دهستان درود
۴۰	دهستان موسیان
۴۱	دهستان نهر عشر

جدول ج - تعداد آبادیهای ولای هر یک از امکانات بهاسیات و... بر حسب استان (دیار)

شماره	کشش	بستندی	کپوت و	تولید	تولید	تولید	تولید	تولید	تولید	تولید	تولید	تولید	تولید	تولید	تولید	تولید	تولید
سرد	پاککن	خرد	مردمانی	آبمیوه	شیر	کلب	کلب	کلب	کلب	کلب	کلب	کلب	کلب	کلب	کلب	کلب	کلب
۵۲	۵۲	۵۲	۵۱	۵۰	۴۹	۴۸	۴۷	۴۶	۴۵	۴۴	۴۳	۴۲	۴۱	۴۰	۳۹	۳۸	۳۷
۱	.	.	۵۲	۲	.	.	۱۱	۱۲	۱	.	.	.	۱
۲	.	.	۸	۲	۲
۳	.	.	۳	۱	۳
۴	.	.	۲	۱	۴
۵	.	.	۱	۵
۶	۶
۷	.	.	۱	۱	۷
۸	.	.	۱	۱۱	۸
۹	.	.	۴	۹
۱۰	.	.	۲	۱۰
۱۱	.	.	۲	۱۱
۱۲	.	.	۱۰	.	.	.	۱۱	۱۲	۱	.	.	.	۱۲
۱۳	.	.	۲	۱	.	.	.	۱۳
۱۴	.	.	۱	۱	.	.	.	۱۴
۱۵	۱۵
۱۶	۱۶
۱۷	.	.	۱	۱۷
۱۸	۱۸
۱۹	.	.	۵	۱۹
۲۰	.	.	۱	۲۰
۲۱	.	.	۲	۲۱
۲۲	.	.	۲	۲۲
۲۳	.	.	۲	.	.	.	۱۱	۱۳	۲۳
۲۴	۱۱	۲۴
۲۵	۲۵
۲۶	.	.	۲	۱۲	۲۶
۲۷	۲۷
۲۸	۲۸
۲۹	۲۹
۳۰	۳۰
۳۱	۳۱

جدول ج - تعداد آبادیهای دارای هر یک از امکانات تأسیسات ... بر حسب دهستان در استان (دنبال)

شماره	نوع	تعداد آبادی		تعداد خانوار بهره‌بردار	شورای اسلامی روستایی	دفتر جهاد کشاورزی	مرکز خدمات کشاورزی و دامپروری	مزرعه کشاورزی	دامپروری	ایستگاه دارویی
		کلی	درای مسکن							
۱	۲	۳	۴	۵	۶	۷	۸	۹	۱۰	۱۱
۴۲	دهستان شیروان و چرداول	۲۵۲	۲۲۲	۹۵۲۵	۱۶۱	۶	۶	۱۳	۲۷	۵
۴۳	بخش مرکزی	۲۵۲	۲۲۲	۹۵۲۵	۱۶۱	۶	۶	۱۳	۲۷	۵
۴۴	دهستان آسمان آباد	۲۰	۱۸	۱۶۳۱	۱۵	۰	۰	۰	۰	۰
۴۵	دهستان بهرینوئند	۲۵	۲۳	۷۸۵	۲۶	۰	۰	۰	۰	۰
۴۶	دهستان چرداول	۴۴	۴۰	۱۹۴۶	۲۳	۱	۰	۰	۰	۰
۴۷	دهستان زردلان	۴۲	۳۵	۸۲۲	۴	۰	۰	۰	۰	۰
۴۸	دهستان زنگوان	۱۹	۱۷	۶۳۸	۱۴	۰	۰	۰	۰	۰
۴۹	دهستان شیروان	۴۵	۴۰	۱۶۰۱	۲۶	۱	۰	۰	۰	۰
۵۰	دهستان کارزان	۱۲	۱۰	۵۷۱	۸	۲	۰	۰	۰	۰
۵۱	دهستان دزلیان	۳۵	۲۹	۱۳۳۱	۲۵	۱	۲	۰	۰	۰
۵۲	دهستان مهران	۱۱۲	۵۱	۲۱۷۹	۳۵	۰	۰	۰	۰	۰
۵۳	بخش اورگوازی	۴۷	۴۰	۱۲۹۶	۳۰	۰	۰	۰	۰	۰
۵۴	دهستان اورگوازی	۱۹	۱۸	۹۱۵	۱۸	۰	۰	۰	۰	۰
۵۵	دهستان شوهان	۱۶	۱۲	۱۵۱	۴	۰	۰	۰	۰	۰
۵۶	دهستان آبی	۱۲	۱۰	۲۳۰	۸	۰	۰	۰	۰	۰
۵۷	بخش صالح آباد	۲۲	۶	۳۸۲	۵	۰	۰	۰	۰	۰
۵۸	دهستان صالح آباد	۲۲	۶	۳۸۲	۵	۰	۰	۰	۰	۰
۵۹	بخش مرکزی	۳۴	۲	۰	۰	۰	۰	۰	۰	۰
۶۰	دهستان حومه	۲۴	۲	۰	۰	۰	۰	۰	۰	۰

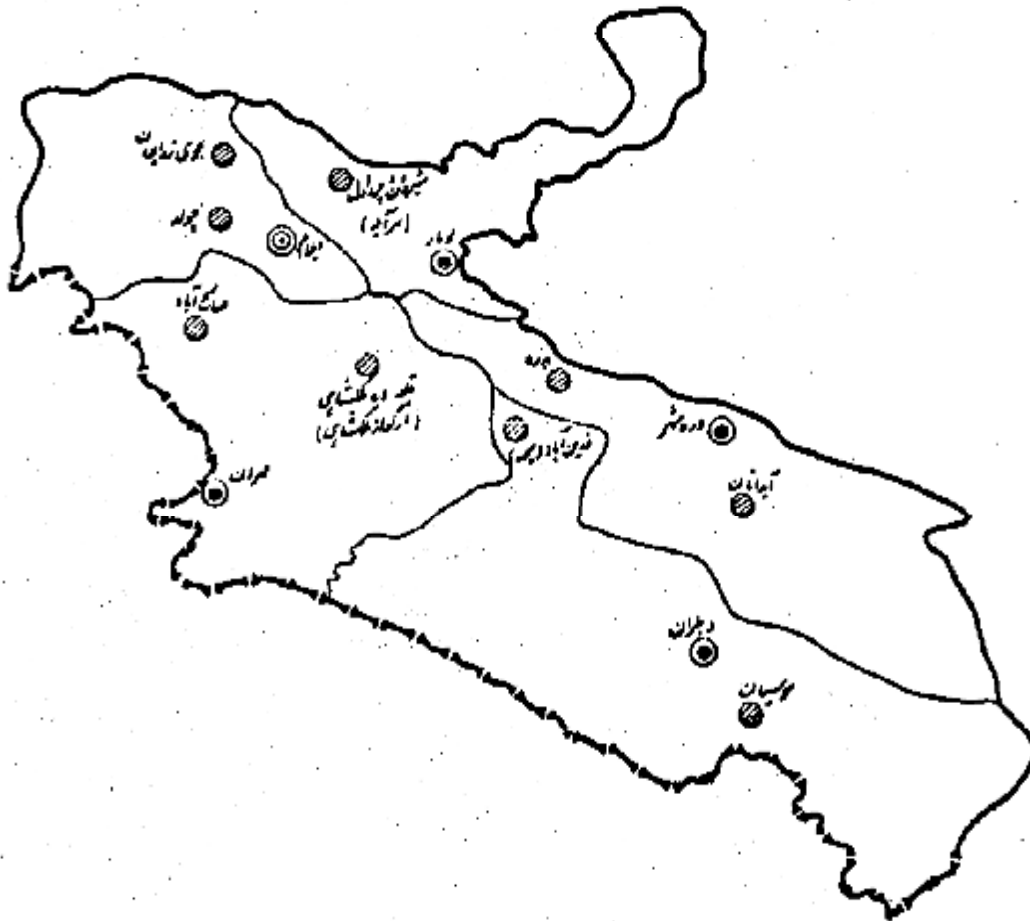
جدول ج - تعداد آلودگی‌های دلدای هر یک از امکانات: تأسیسات و... بر حسب استان (دنباله)

شماره	تقسیمات جغرافیایی	سرویس	بکث و صنعتی	برق برای مردم	آسیب‌های آلودگی	آسیب‌های بوجاری	برنجکاری	تولید رب کرم‌چینی	تولید خارشور	برکه	پسته
۲۲	۲۷	۱۸	۱۹	۲۰	۲۱	۲۲	۲۳	۲۴	۲۵	۲۶	۲۷
۴۲	شهرستان شیروان و چرداول	۵	۱۲۸	۹۷	۳	۹	۱۴	۰	۰	۰	۰
۴۳	بخش مرآزی	۵	۱۲۸	۹۷	۳	۹	۱۴	۰	۰	۰	۰
۴۴	دهستان اسمان ایاد	۱	۱۴	۱۲	۰	۱	۰	۰	۰	۰	۰
۴۵	دهستان برچستونک	۰	۱۳	۹	۰	۰	۰	۰	۰	۰	۰
۴۶	دهستان چرداول	۰	۰	۰	۰	۰	۰	۰	۰	۰	۰
۴۷	دهستان زودلان	۰	۳۸	۲۳	۰	۲	۰	۰	۰	۰	۰
۴۸	دهستان زندوان	۰	۰	۷	۰	۰	۰	۰	۰	۰	۰
۴۹	دهستان شیروان	۰	۱۳	۷	۰	۰	۰	۰	۰	۰	۰
۵۰	دهستان کارزان	۱	۳۶	۲۳	۱	۷	۰	۰	۰	۰	۰
۵۱	دهستان علیان	۲	۸	۷	۰	۰	۰	۰	۰	۰	۰
۵۲	دهستان مهران	۱	۱۶	۹	۰	۲	۰	۰	۰	۰	۰
۵۳	شهرستان مهران	۰	۲۳	۲۳	۰	۰	۰	۰	۰	۰	۰
۵۴	بخش ارشوازی	۰	۲۱	۲۰	۰	۰	۰	۰	۰	۰	۰
۵۵	دهستان ارگوازی	۰	۱۵	۱۲	۰	۰	۰	۰	۰	۰	۰
۵۶	دهستان شوهان	۰	۲	۴	۰	۰	۰	۰	۰	۰	۰
۵۷	دهستان گچی	۰	۴	۴	۰	۰	۰	۰	۰	۰	۰
۵۸	بخش صالح ایاد	۰	۲	۳	۰	۰	۰	۰	۰	۰	۰
۵۹	دهستان صالح ایاد	۰	۲	۲	۰	۰	۰	۰	۰	۰	۰
۶۰	بخش مرکزی	۰	۰	۰	۰	۰	۰	۰	۰	۰	۰
۶۱	دهستان حومه	۰	۰	۰	۰	۰	۰	۰	۰	۰	۰

جدول ج - تعداد آبادیهای دارای هر یک از امکانات: تأسیسات و... بر حسب شهرستان در استان (دنبال)

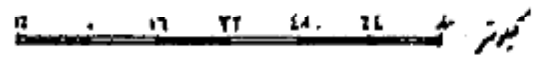
شماره سطر	کشش پاک کنی	بستر بندی خرما	کبوت و مرباضی	تولید آبگرم	تولید فرآورده ها شیر	تولید کلاب	تولید عقیق کاپی (پولک)	ترباری ساخت تر	تولید سارگی قارن کورکی غیر زوری	ساخت قارن کورکی غیر زوری	ساخت پنبه	روغن کشش	دبانی	سج ساری	آبگرمی و جوشکاری	تولید ادوات کشاورزی	چوب بری
۴۷	۴۸	۴۹	۵۰	۵۱	۵۲	۵۳	۵۴	۵۵	۵۶	۵۷	۵۸	۵۹	۶۰	۶۱	۶۲	۶۳	۶۴
۴۲	۳۸	.	.
۴۳	۳۸	.	.
۴۴	۹	.	.
۴۵	۲	.	.
۴۶	۴	.	.
۴۷
۴۸
۴۹
۵۰
۵۱	۵	.	.
۵۲	۴	.	.
۵۳	۴	.	.
۵۴
۵۵
۵۶
۵۷
۵۸
۵۹
۶۰

نقشه استان ایلام بر تقسیمات شهرستان
 مهرناری ملکی کشادزی ۱۳۶۷

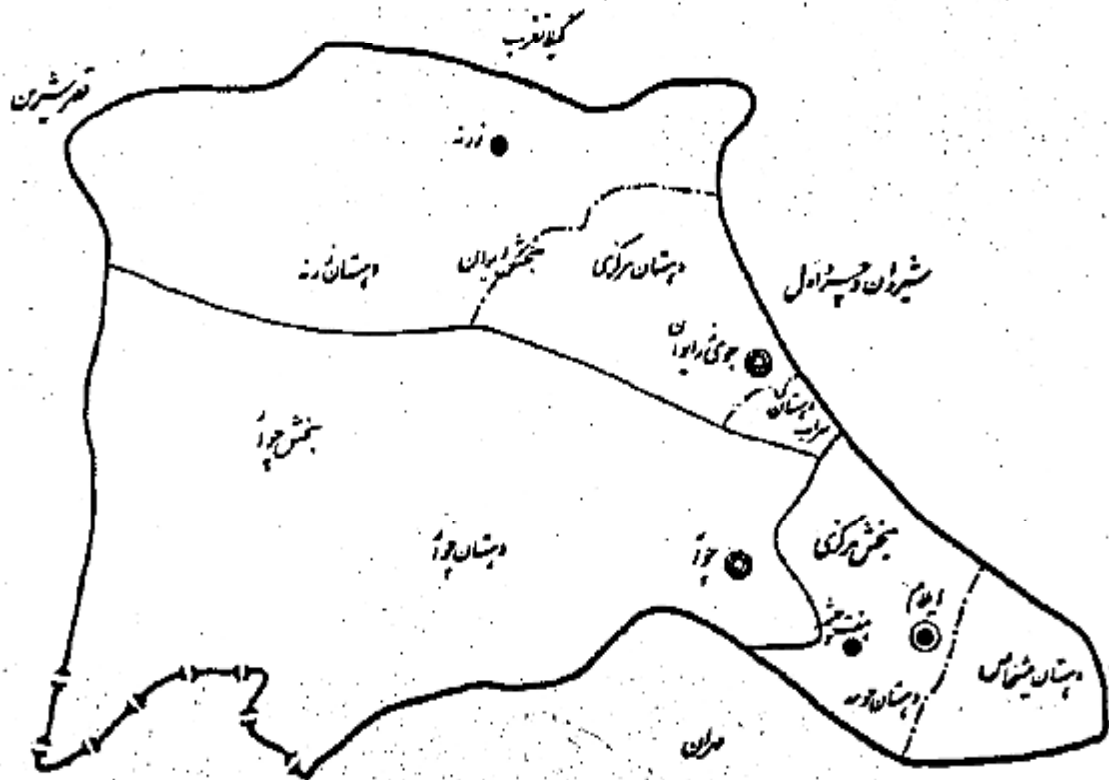


- مناطق شهری
- مرکز استان
- مرکز شهرستان
- خط مرز استان
- مرکز استان
- مرکز شهرستان
- نقطه شهری


مقیاس نمره ۱:۱۰۰۰۰۰




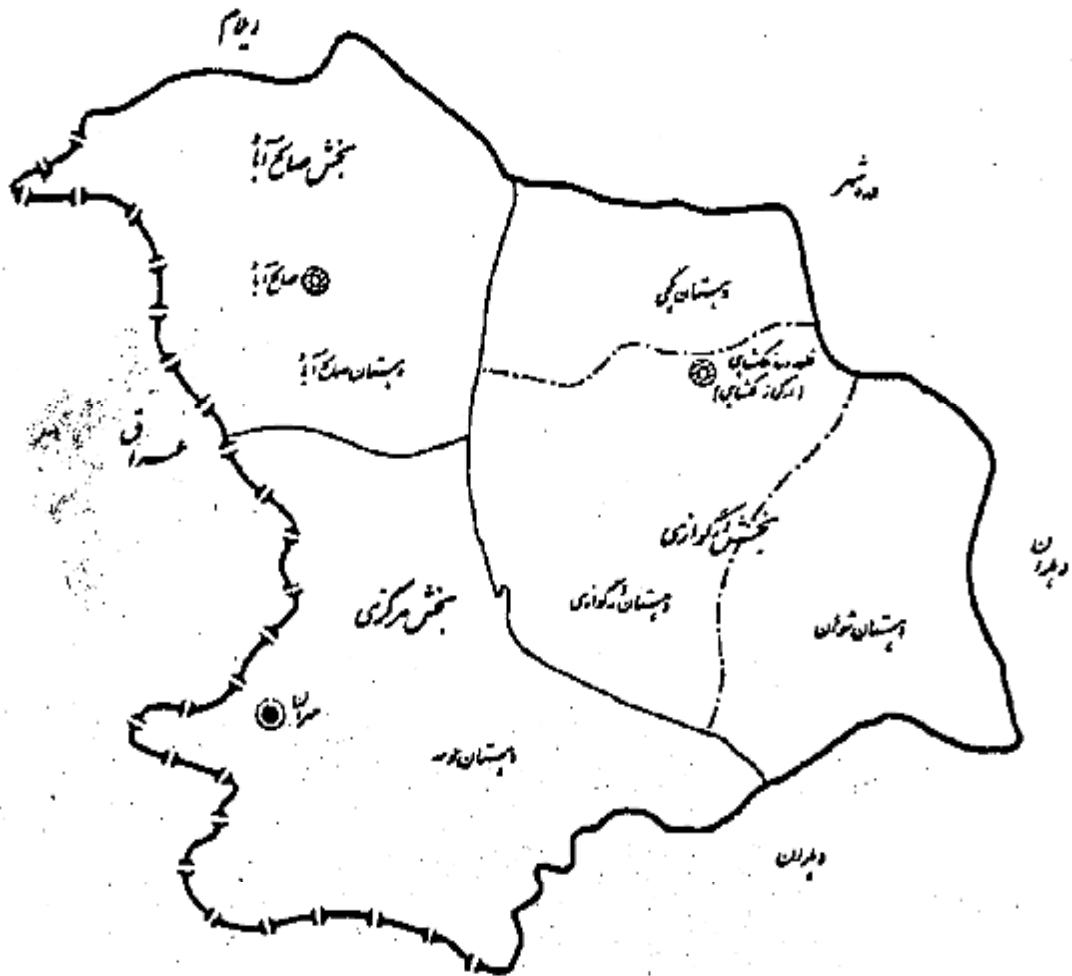
نقشه شهرستان ایلام به تفکیک بخش و دهستان
سرشماری عمومی کشاورزی ۱۳۶۷



- - - - - مرز استان ایلام
 - - - - - مرز شهرستان
 ● مرکز شهرستان
 ● تقاضی
 ● مرکز بخش تقاضی
 ● مرکز بخش اخذ و تعالی ایستگاه تقاضی
 ● مرکز بخش اخذ و تعالی ایستگاه تقاضی
 ● آبگرمی - به غیر تقاضی - شیرین و کرباجین
 شامک ورو

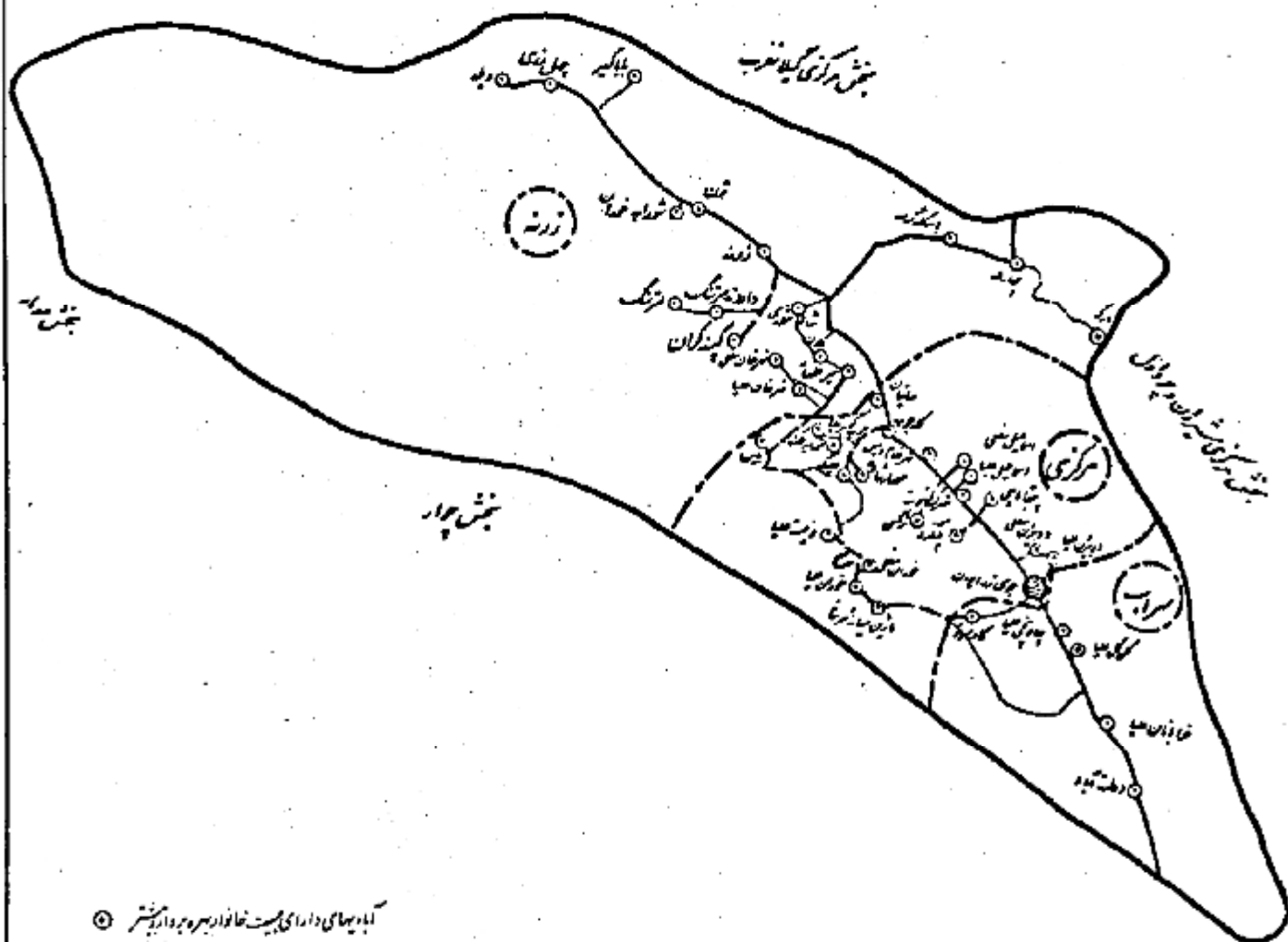


نقشه شهرستان مهران به تفکیک بخش و دهستان
 شماری عمومی کشاورزی ۱۳۶۷

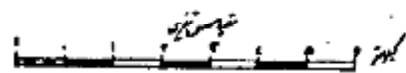


نقشه روستایی بخش ایوان شهرستان ایلام از استان ایلام

شماره سری گنابندی ۱۳۶۷

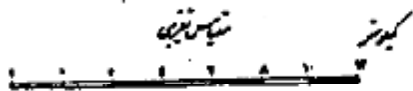
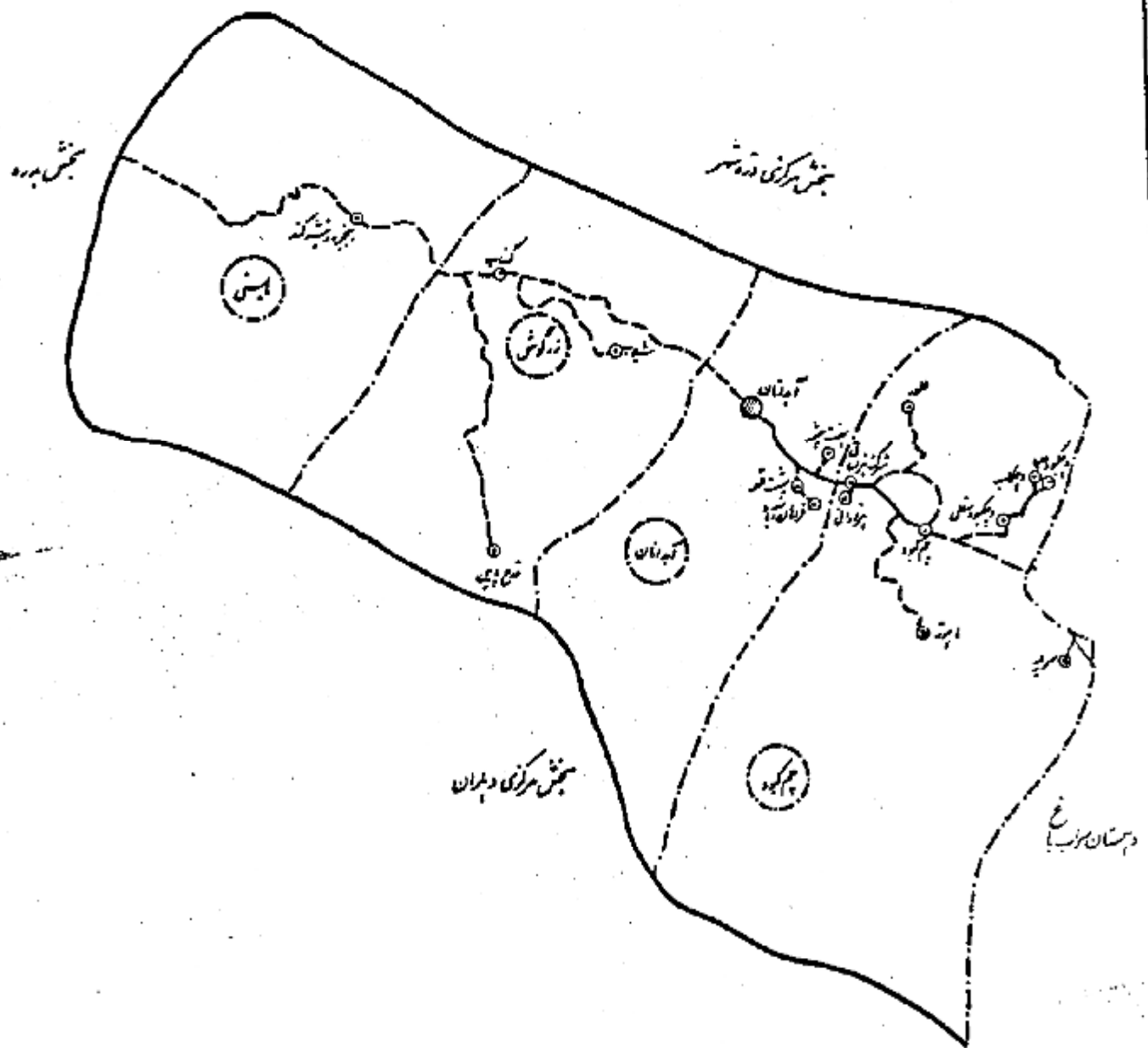


کلبه‌های دامداری استغاباد و سرود و آرزو



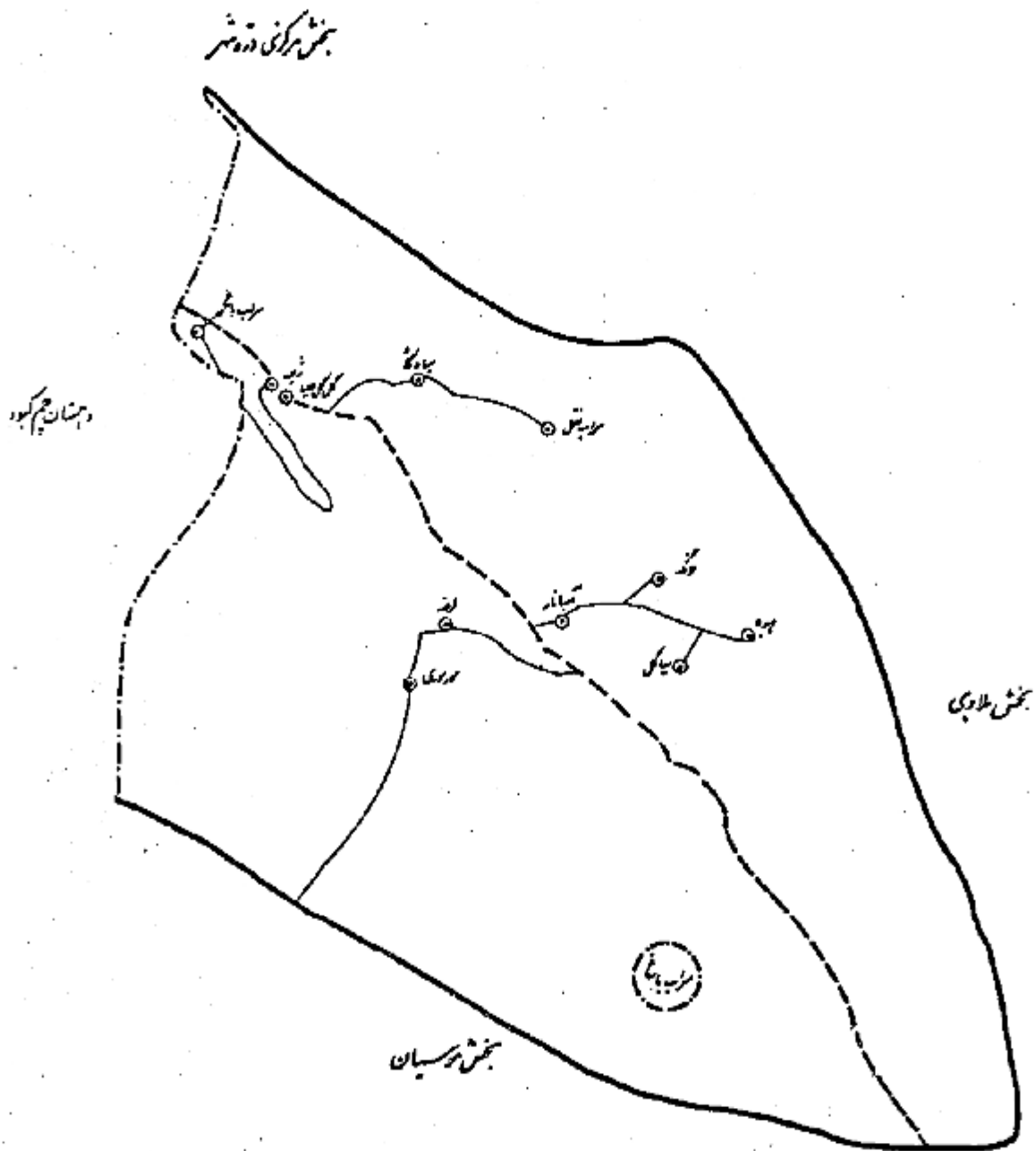
نقشه روستایی دهستانهای مایسی، زرکوش، آبدانان، چم کوبو بخش آبدان شهرستان شهرزادستان ایلام

سرشماری عمومی کشاورزی ۱۳۱۷


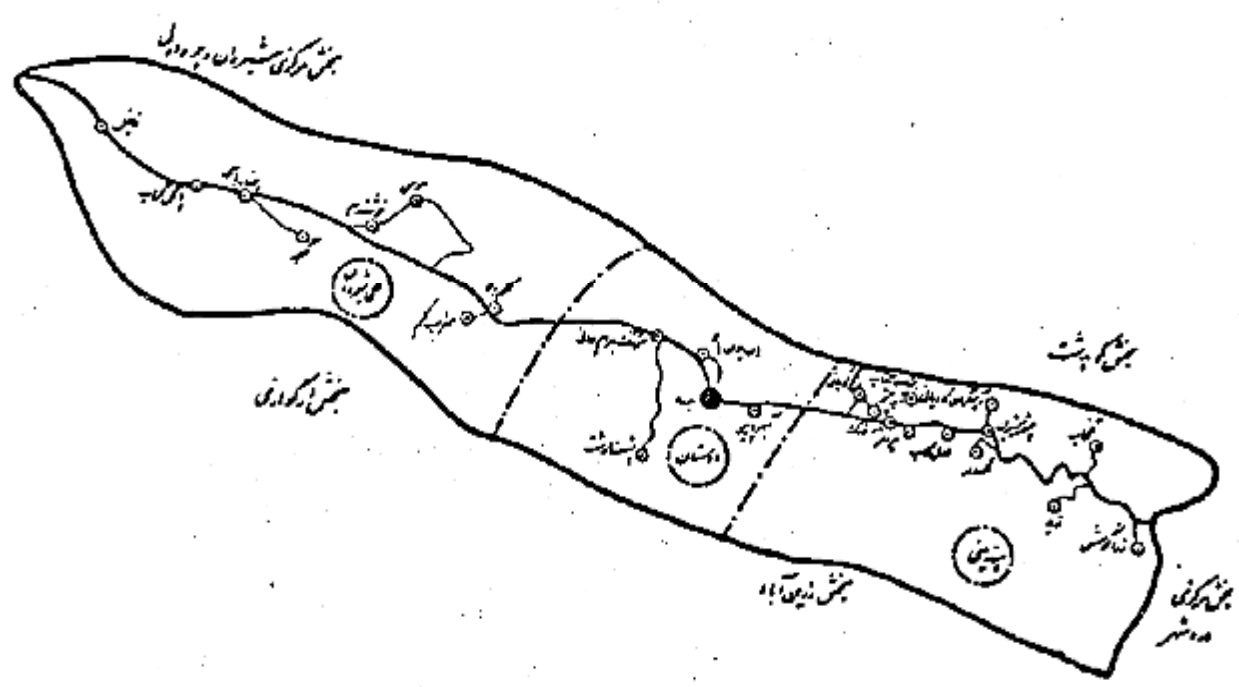


نقشه روستای دهبستان سرب باغ بخش بدمان شهرستان دهبستان استان ایلام

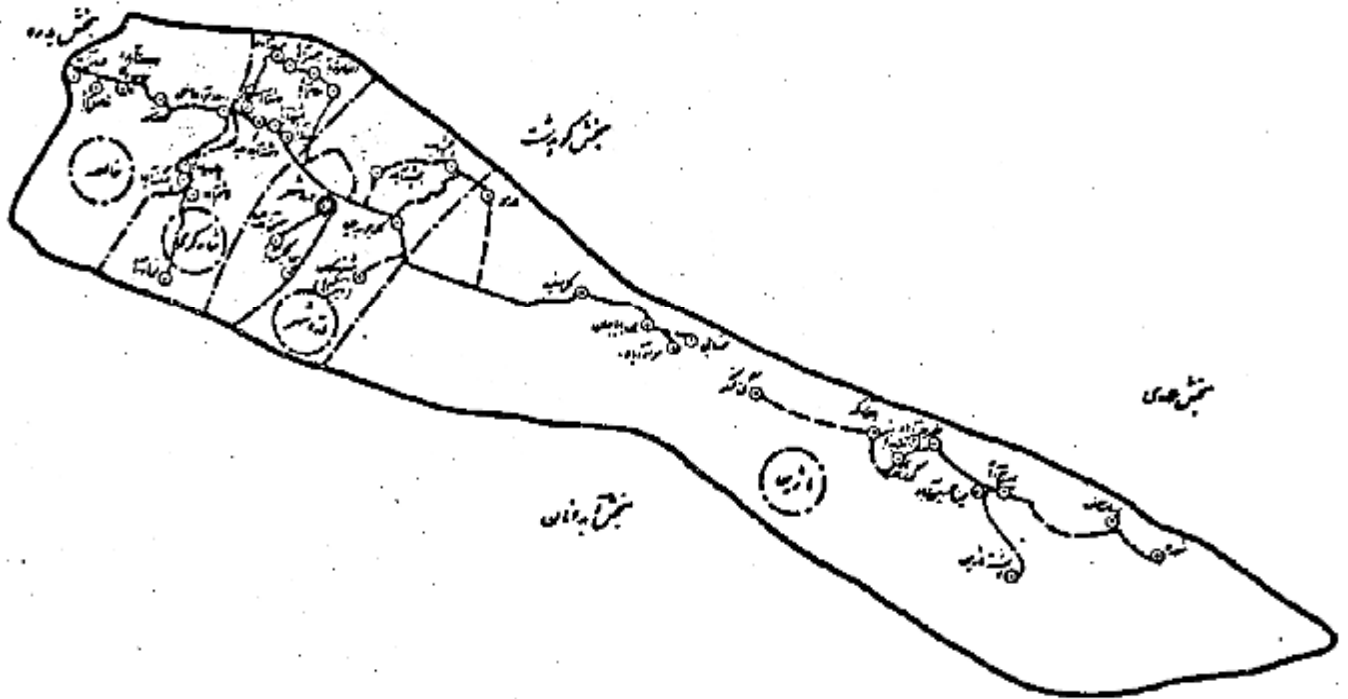
شماره ملی کشادگی ۱۳۶۲



نقشه روستایی بخش بهره شیرستان دره شیرستان ایلام
 شماری عمومی کشاورزی ۱۳۲۷

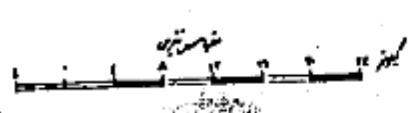
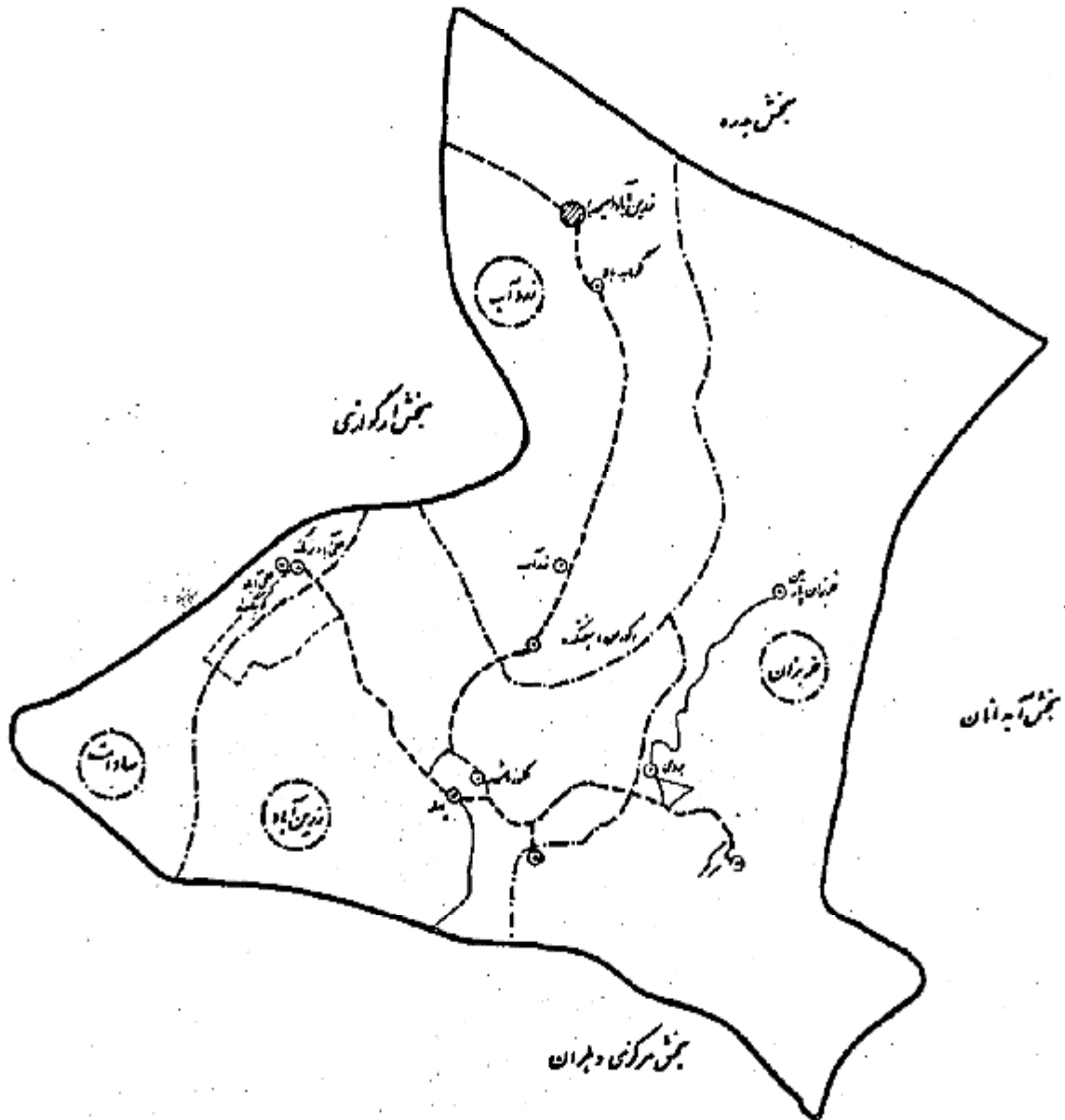


نقشه روستای بخش مرکزی شهرستان دره شهر استان ایلام
شماره مری کشادری ۱۳۶۷



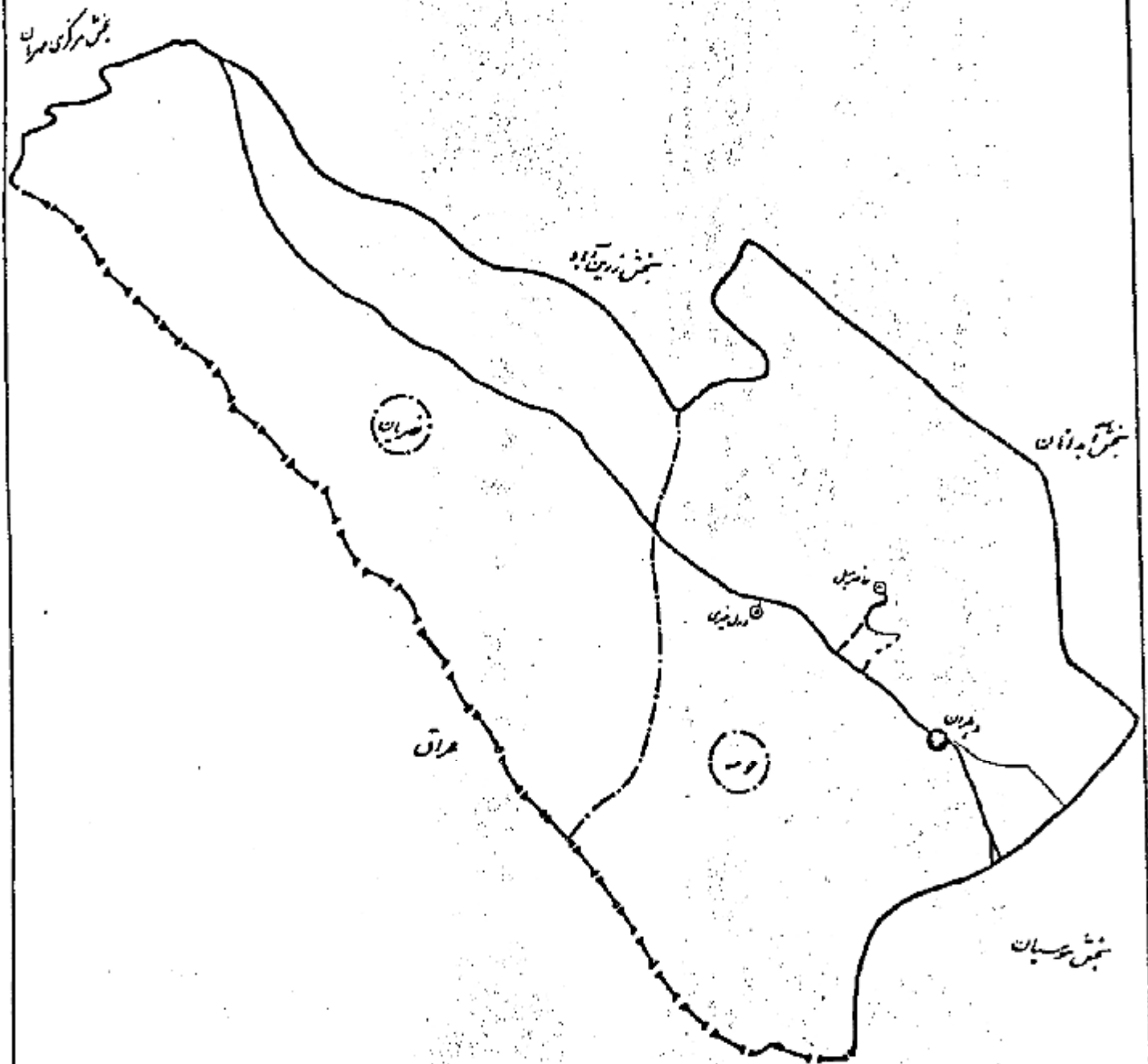
نقشه روستای بخش زین آباد شهرستان دهران از شهرستان اسلام

مطابق عمومی کشاندی ۱۳۶۷



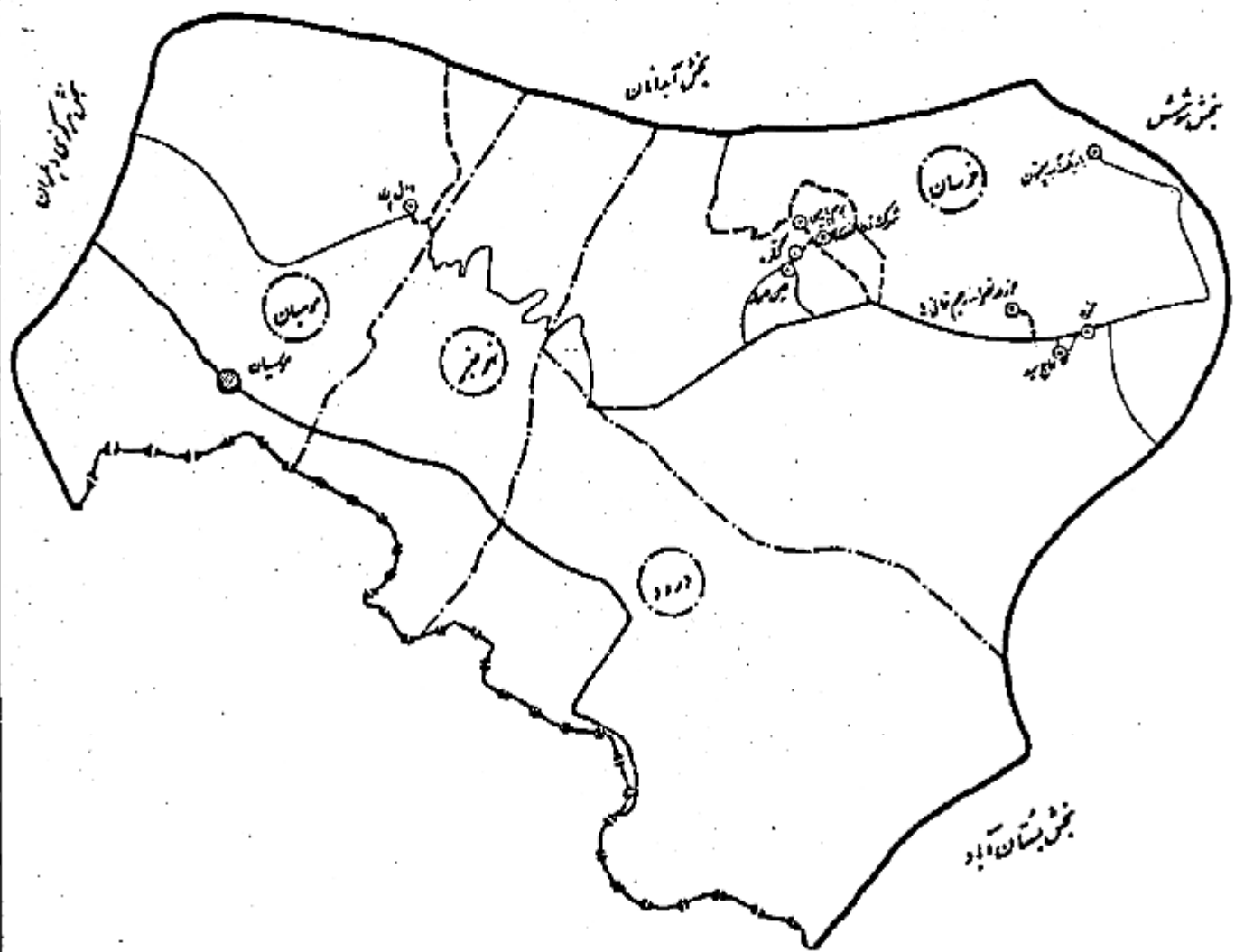
نقشه روستایی بخش مرکزی شهرستان دهلران از استان ایلام

شماره سری گشایشی ۱۳۶۷



نقشه روستای بخش مویان شهرستان دهران از استان ایلام

شماره عمومی کتابخانه ۱۲۶۷

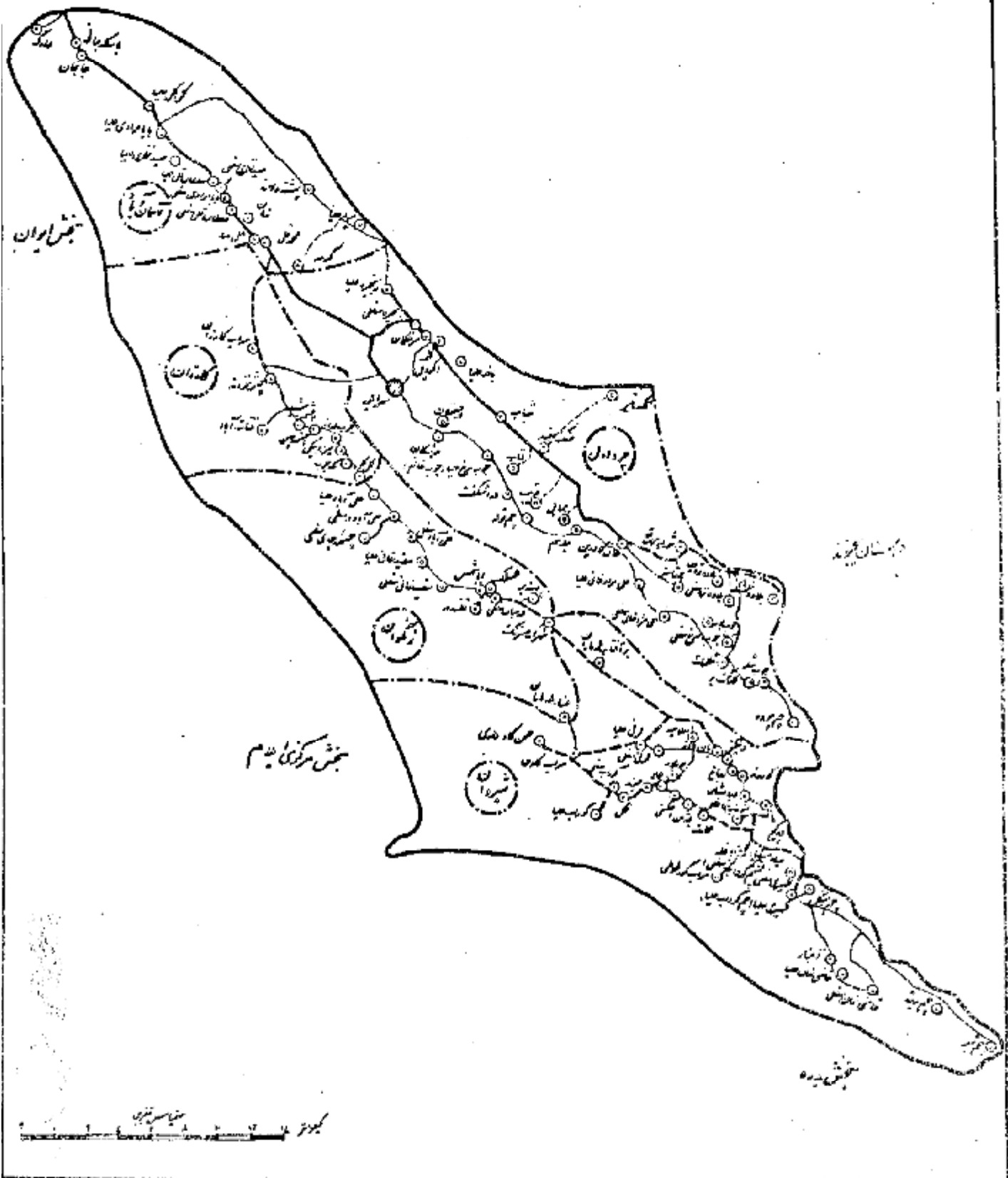


مقیاس
کلیت

نقشه روستایی و پستانهای آسمان آباد، کازران، چرداول، رنگوان و شیروان بخش مرکزی شهرستان شیروان و چرداول از شهرستان ایلام

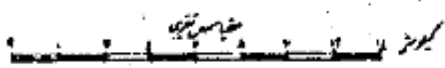
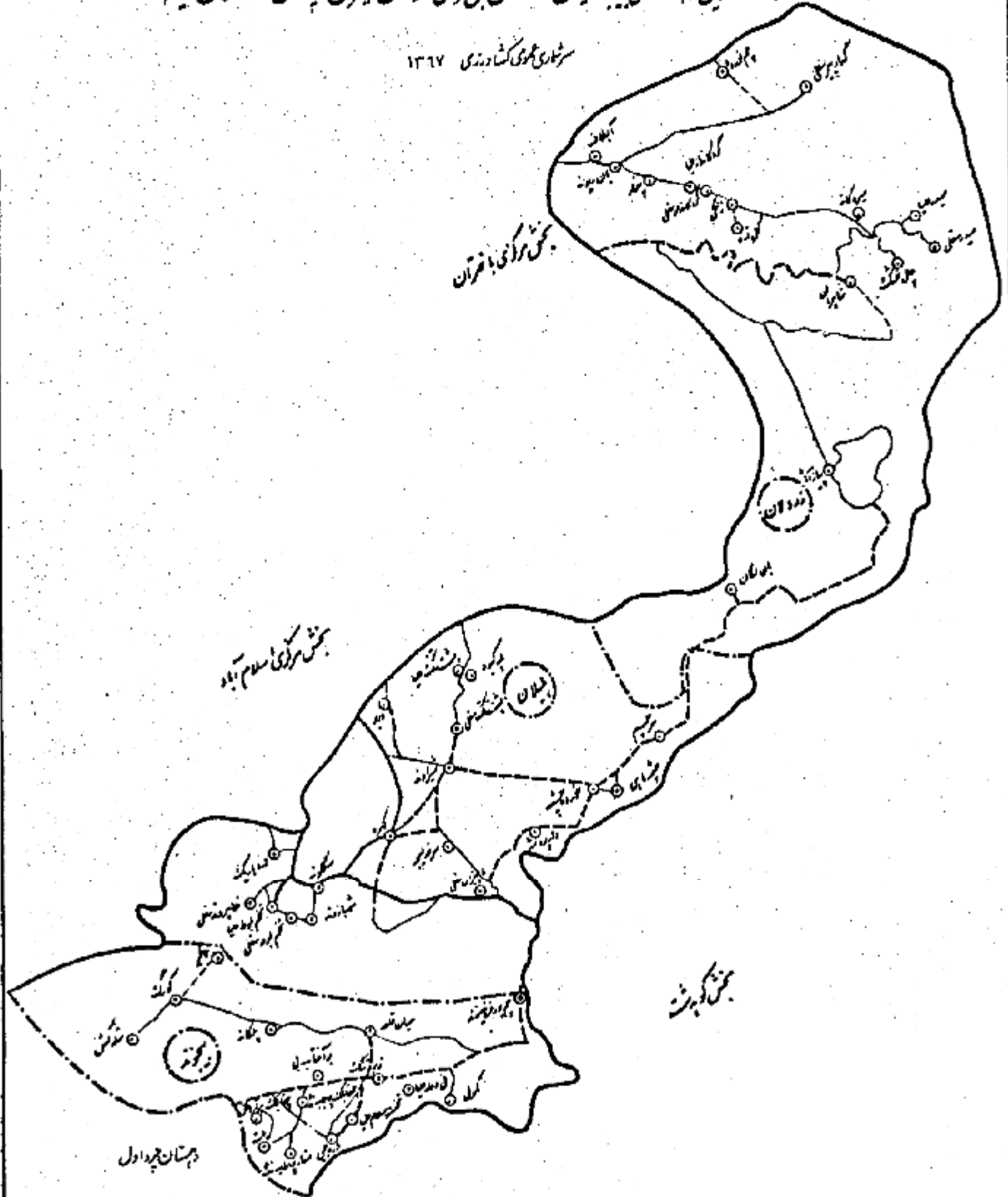
سرشماری عمومی کشاورزی ۱۳۶۷

بخش مرکزی گیلانغرب



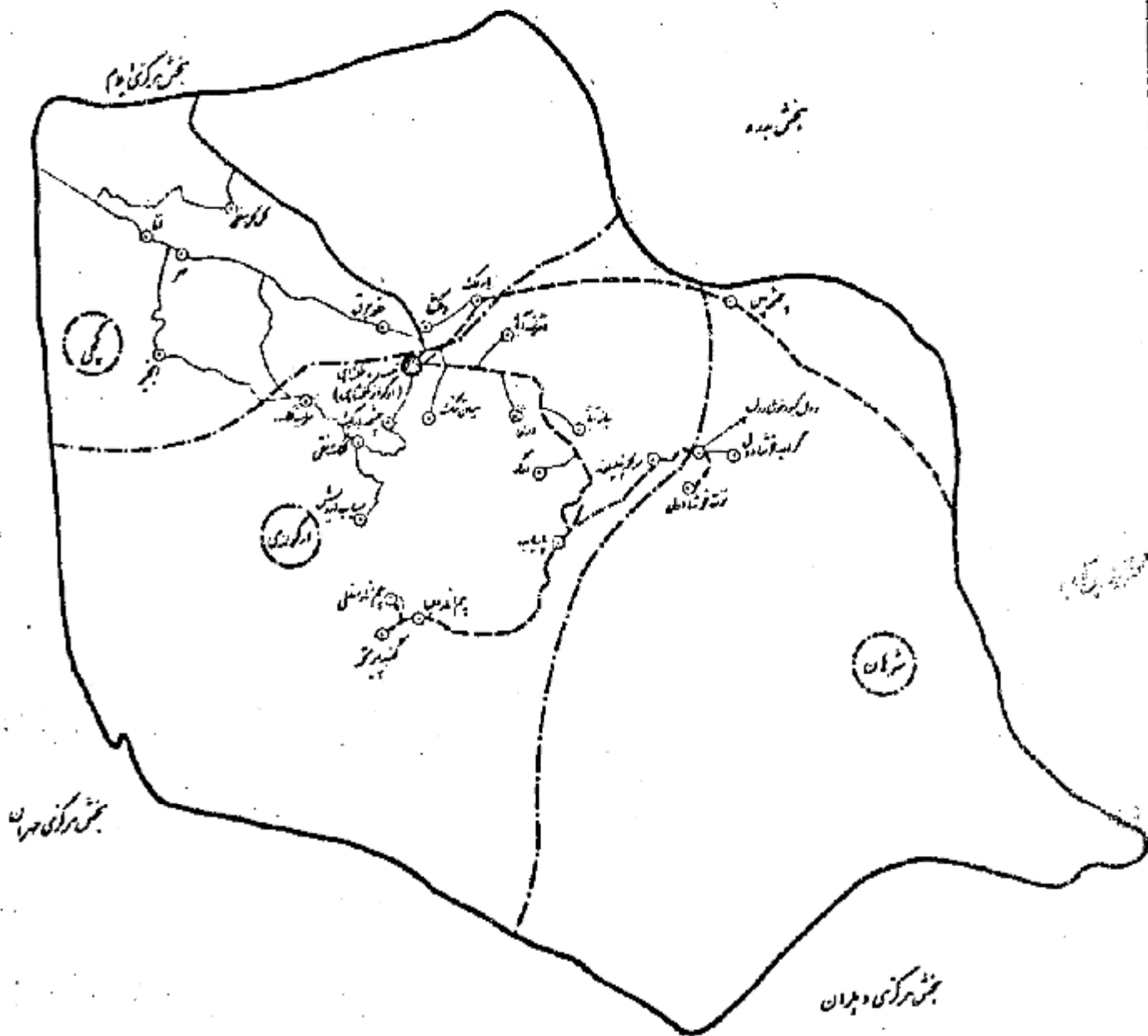
نقشه روستایی دهستانهای خمین، بیدستان و زردلان بخش مرکزی شهرستان شیراز و چرداول از استان ایلام

سرشماری عمومی کشاورزی ۱۳۶۷




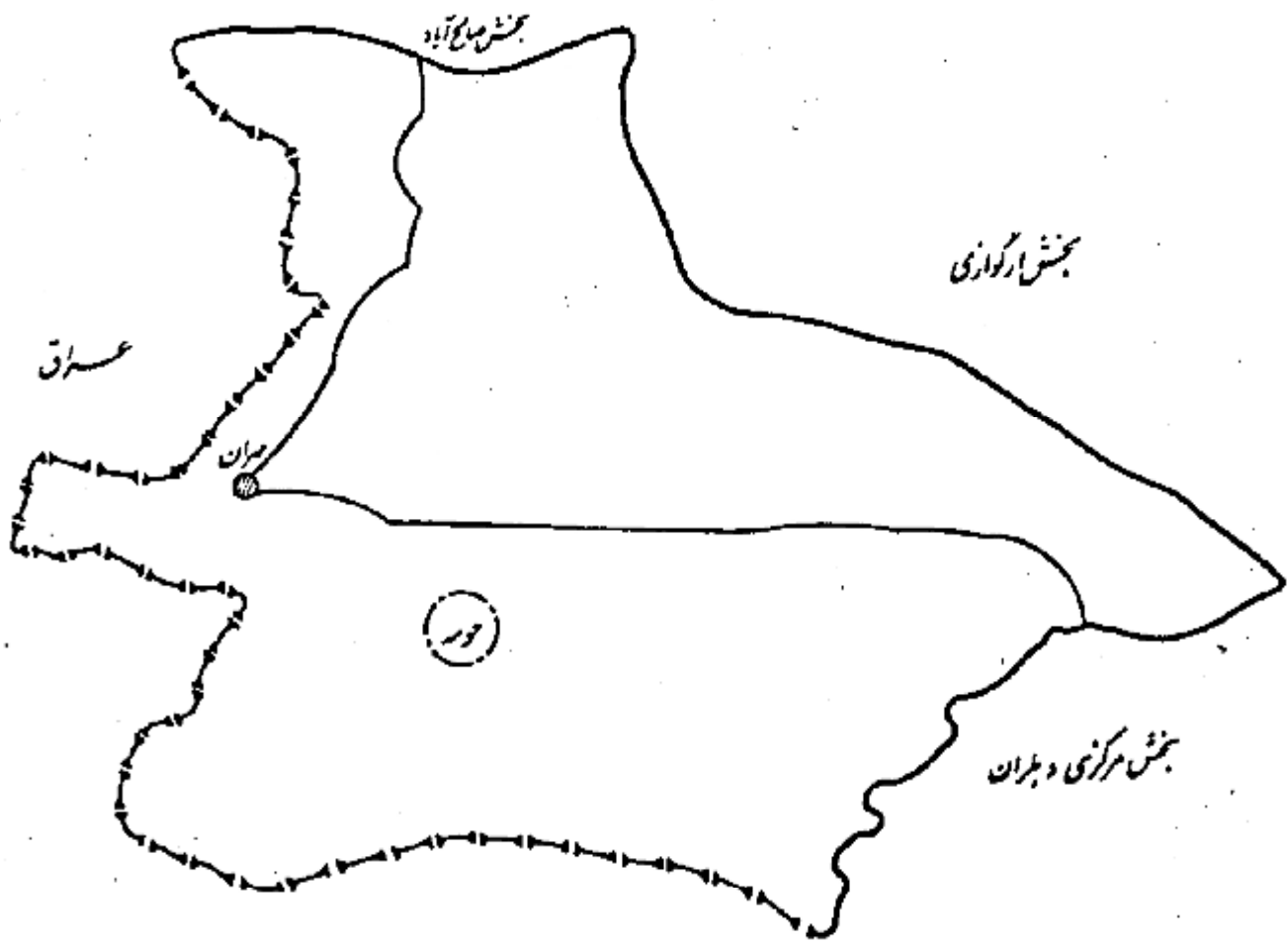
نقشه روستای بخش ارگ ازی شهرستان مهران از استان ایلام

سرشاری مری کاندوزی ۱۳۶۷



نقشه دستاویزی بخش مرکزی شهرستان همران از شهرستان ایلام

برشدهای عمومی کشادگی ۱۳۶۷



جداول

جداول ۱- تعداد خانوار بهره‌بردار، منابع آب کشاورزی، ماشینهای کشاورزی و برخی دیگر از اطلاعات آبادیهای شهرستان:

۲	ایلام
۱۴	دره‌شهر (بدره)
۲۶	دهلران
۳۸	شیروان و جرداول
۵۰	سنجان

جدول ۲- تاسیسات، تسهیلات و امکانات موجود در آبادیهای شهرستان:

۵۶	ایلام
۶۴	دره‌شهر (بدره)
۷۴	دهلران
۷۸	شیروان و جرداول
۸۸	سنجان

سرداری عمومی کشاورزی ۱۳۶۷
جدول ۱- تعداد خانوار بهره بردار. منابع آب کشاورزی، ماشینهای کشاورزی برخی دیگر از اطلاعات آبیاری شهرستان ایلام

شماره ردیف آبادی	آبادی	تعداد خانوار بهره بردار	منابع آب کشاورزی															
			چاه عمیق		چاه نیم عمیق		چاه آرتیزان		تعداد چشمه		تعداد قنات	استفاده از رودخانه فصلی	استفاده از رودخانه دائمی					
			تعداد	نسبت	تعداد	نسبت	تعداد	نسبت	تعداد	نسبت								
۱۸	۱۷	۱۶	۱۵	۱۴	۱۳	۱۲	۱۱	۱۰	۹	۸	۷	۶	۵	۴	۳	۲	۱	
	بخش ایوان																	
	دهستان زرنه																	
۱	بیمباجیور	۷۴	۶۶۲۲۶۶															
۲	بیمباجیور	۵۳	۶۶۲۲۶۶															
۳	مران چنار	۰	۶۶۲۲۶۶															
۴	مران کنگه	۰	۶۶۲۲۶۶															
۵	براندک کنگه	۰	۶۶۲۲۶۶															
۶	پهله	۱۷	۶۶۲۲۶۶															
۷	تیرک	۹	۶۶۲۲۶۶															
۸	تورن	۶۸	۶۶۲۲۶۶															
۹	شعل	۷	۶۶۲۲۶۶															
۱۰	توچه	۱۱	۶۶۲۲۶۶															
۱۱	چل خور	۵	۶۶۲۲۶۶															
۱۲	چشمه مرو	۵	۶۶۲۲۶۶															
۱۳	حاجی حاکم	۱۰۰	۶۶۲۲۶۶															
۱۴	چهل زری	۶۶	۶۶۲۲۶۶															
۱۵	حاجی حاکم	۶	۶۶۲۲۶۶															
۱۶	دار زلف خا	۰	۶۶۲۲۶۶															
۱۷	دار و بندر	۶۴	۶۶۲۲۶۶															
۱۸	دار	۱۰	۶۶۲۲۶۶															
۱۹	درگاه	۱۱۲	۶۶۲۲۶۶															
۲۰	دن خان احمد	۰	۶۶۲۲۶۶															
۲۱	دیزگران	۰	۶۶۲۲۶۶															
۲۲	ذبیح شاد زول	۴	۶۶۲۲۶۶															
۲۳	زرنه	۲۱۹	۶۶۲۲۶۶															
۲۴	ذبیح زول	۱	۶۶۲۲۶۶															
۲۵	حاجی حاکم	۱	۶۶۲۲۶۶															
۲۶	بیمباجیور	۰	۶۶۲۲۶۶															
۲۷	بیمباجیور	۰	۶۶۲۲۶۶															
۲۸	سر	۱۶۹	۶۶۲۲۶۶															
۲۹	سپاه دل	۸	۶۶۲۲۶۶															
۳۰	شاه شور	۷۳	۶۶۲۲۶۶															
۳۱	شور ایبه خوران	۳۴	۶۶۲۲۶۶															
۳۲	شیر پناه	۰	۶۶۲۲۶۶															
۳۳	قهد چال	۲	۶۶۲۲۶۶															
۳۴	کوبه گران	۱۰۳	۶۶۲۲۶۶															
۳۵	کلان	۷۳	۶۶۲۲۶۶															
۳۶	کوی چور	۲	۶۶۲۲۶۶															
۳۷	کهر مر	۵	۶۶۲۲۶۶															
۳۸	گاو مهر زرنه	۲	۶۶۲۲۶۶															
۳۹	گاو میشان	۵	۶۶۲۲۶۶															
۴۰	گرم	۱	۶۶۲۲۶۶															
۴۱	کربانه	۶	۶۶۲۲۶۶															
۴۲	مزرعه بیمباجیور	۰	۶۶۲۲۶۶															
۴۳	مزرعه تیمارته	۰	۶۶۲۲۶۶															

سرکاری عمری کشادری ۱۳۶۷
 جدول ۱ - تعداد و انواع برودار، منابع آب کشادری، ماشینهای کشادری برقی دیگر از اطلاعات آبرسانی شهرستان ایلام

ردیف کد	آبادی	تعداد خاور برودار	منابع آب کشادری																
			چاه عمیق			چاه نیم عمیق		چاه آبریز		تعداد چشمه		تعداد قنات	تعداد رودخانه کشادری	تعداد استفاده از رودخانه اصلی	تعداد برکه				
			تعداد	متوسط عمق	تعداد	متوسط عمق	تعداد	متوسط عمق	تعداد	دامنی	اصلی								
۱	۲	۳	۴	۵	۶	۷	۸	۹	۱۰	۱۱	۱۲	۱۳	۱۴	۱۵	۱۶	۱۷	۱۸		
۴	هزار عبکاز آب	۲۲۳۳۰۷																	
۴	هلبه خاور	۲۲۳۳۰۸																	
۴	هیران	۲۲۳۳۰۹																	
۴	هیران از رسته	۲۲۳۳۱۰																	
۴	میر ممدار	۲۲۳۳۱۱																	
۴	میر آت	۲۲۳۳۱۲																	
۴	شاخور	۲۲۳۳۱۳																	
۵	شهر خان سفلی	۲۲۳۳۱۴																	
۵	شهر خان علیا	۲۲۳۳۱۵																	
۵	ورنر	۲۲۳۳۱۶																	
۵	ویله	۲۲۳۳۱۷																	
۵	ویله ملا	۲۲۳۳۱۸																	
دهستان سراب																			
	امامزاده سید عبداله	۲۲۳۳۱۷																	
	باجک	۲۲۳۳۱۸																	
	چالانچی سفلی	۲۲۳۳۱۹																	
	چالانچی علیا	۲۲۳۳۲۰																	
	چشمه سید	۲۲۳۳۲۱																	
	خاران	۲۲۳۳۲۲																	
	خاران سفلی	۲۲۳۳۲۳																	
	خاران علیا	۲۲۳۳۲۴																	
	دار آب	۲۲۳۳۲۵																	
	دولت آباد	۲۲۳۳۲۶																	
	کابور	۲۲۳۳۲۷																	
	کل کل علیا	۲۲۳۳۲۸																	
	کل کل سفلی	۲۲۳۳۲۹																	
	کل کل شمال	۲۲۳۳۳۰																	
	کاو سرار	۲۲۳۳۳۱																	
	کور خرم خور	۲۲۳۳۳۲																	
	مزرعه کشاورزی میانکول	۲۲۳۳۳۳																	
	نصار هندی	۲۲۳۳۳۴																	
	هندی علیا	۲۲۳۳۳۵																	
دهستان مرکزی																			
	اسماعیلی سفلی	۲۲۳۳۳۶																	
	اسماعیلی علیا	۲۲۳۳۳۷																	
	بلین	۲۲۳۳۳۸																	
	بلندر	۲۲۳۳۳۹																	
	جوبنگو	۲۲۳۳۴۰																	
	جوبنگو علیا	۲۲۳۳۴۱																	
	جاقه	۲۲۳۳۴۲																	
	چقماهی	۲۲۳۳۴۳																	
	حصار شاره	۲۲۳۳۴۴																	
	خور ان سفلی	۲۲۳۳۴۵																	
	خور ان علیا	۲۲۳۳۴۶																	
	دوبیر ان سفلی	۲۲۳۳۴۷																	

فرهنگ آبادیای استان

شماره ردیف آگهی	تعداد شناسنامه‌های کشاورزی			تعداد دام بزرگ‌گوش سواره				تعداد دام خرد			تعداد گاودان‌های خارجی دورگ		سایر اطلاعات	
	تراکتور	بیل	کلیان	اسب و گوسایب	قاطر	الغ و گوسایب	گاو	گاو میش	شتر	زادخانی	دورگ	در جدول ۲	در شماره ۱	در شماره ۳
	۱۹	۲۰	۲۱	۲۲	۲۳	۲۴	۲۵	۲۶	۲۷	۲۸	۲۹	۳۰	۳۱	۳۲
۴۳
۴۴	۱
۴۵	۷
۴۶
۴۷	۱	۱۵
۴۸	۱۰
۴۹
۵۰	۱	۲۰
۵۱	۱	۳۰
۵۲
۵۳	۲	۱۰
۵۴	۹
۵۵	۶
۱
۲	۷
۳
۴	۱	۷
۵	۵
۶	۱	۷
۷	۵
۸	۲	۵
۹	۳	۱۰
۱۰
۱۱	۵
۱۲
۱۳	۲	۱۰
۱۴
۱۵
۱۶
۱۷	۲
۱۸
۱۹	۳	۳۰
۲۰	۴۰
۲۱	۱۵
۲۲	۱	۱۵
۲۳	۱	۱۶
۲۴	۱	۳۰
۲۵	۱	۵
۲۶	۲	۱۰
۲۷	۱	۱۲
۲۸	۱	۲۰
۲۹	۶

سرشماری عمومی کشاورزی ۱۳۶۷ منابع آب کشاورزی، ماشینهای کشاورزی، برقی دیگر از اطلاعات آلودیهای شهرستان ایلام جدول ۱- تعداد خانوار بهره بردار منابع آب کشاورزی، ماشینهای کشاورزی، برقی دیگر از اطلاعات آلودیهای شهرستان ایلام

منابع آب کشاورزی

ردیف آبادی	شماره	آبادی	تعداد خانوار بهره بردار	چاه عمیق		چاه نیمه عمیق		چاه آبریز		تعداد چشمه		تعداد قنات	استاد در				
				تعداد		تعداد		تعداد		تعداد			تعداد		تعداد		
				متر	متر	متر	متر	متر	متر	متر	متر		متر	متر	متر	متر	متر
۱	۲	۳	۴	۵	۶	۷	۸	۹	۱۰	۱۱	۱۲	۱۳	۱۴	۱۵	۱۶	۱۷	
۱۳	۱۳	دو بیرون	۲۲	۲۲						۱							
۱۴	۱۴	ساعتیان	۲۷	۲۷						۱							
۱۵	۱۵	شیرین	۷	۷													
۱۶	۱۶	شور امید	۲۲	۲۲													
۱۷	۱۷	شهر کوشک	۱۱۶	۱۱۶													
۱۸	۱۸	شیرین	۱۲	۱۲													
۱۹	۱۹	ملیکه	۲۸	۲۸													
۲۰	۲۰	کله چوبی	۱۰۸	۱۰۸													
۲۱	۲۱	کوره های اجری															
۲۲	۲۲	لینچ	۹	۹													
۲۳	۲۳	سازین	۱۳	۱۳													
۲۴	۲۴	سازین	۵۹	۵۹													
۲۵	۲۵	شیرین	۲۱	۲۱													
۲۶	۲۶	شهر کوشک	۴۳	۴۳													
۲۷	۲۷	وشیرین															
۲۸	۲۸	وشیرین	۲۸	۲۸													
		برخش چوار															
		دوستان چوار															
۱	۱	ایسور															
۲	۲	اشارک	۱۶	۱۶													
۳	۳	اوز	۲۰	۲۰													
۴	۴	اوز	۵۲	۵۲													
۵	۵	بران	۳۱	۳۱													
۶	۶	بران	۲۱	۲۱													
۷	۷	بران	۲۲	۲۲													
۸	۸	بران	۱۵	۱۵													
۹	۹	بران	۳۶	۳۶													
۱۰	۱۰	بران	۴	۴													
۱۱	۱۱	بران	۹	۹													
۱۲	۱۲	بران	۲۶	۲۶													
۱۳	۱۳	بران	۸	۸													
۱۴	۱۴	بران	۴۶	۴۶													
۱۵	۱۵	بران	۴۵	۴۵													
۱۶	۱۶	بران															
۱۷	۱۷	بران	۱۸	۱۸													
۱۸	۱۸	بران	۹	۹													
۱۹	۱۹	بران	۱۰	۱۰													
۲۰	۲۰	بران	۲۰	۲۰													
۲۱	۲۱	بران	۱۱	۱۱													
۲۲	۲۲	بران	۲	۲													
۲۳	۲۳	بران															
۲۴	۲۴	بران	۶	۶													

فرهنگ آبیهای استان

شماره رایف آبادی	تعداد ماشینهای کشاورزی			تعداد موتور سیلاب ۲۰۰	تعداد دام بارکش و ساری			تعداد دام شخم			تعداد گاودانها و خارجی دورگ		سایر اطلاعات		
	تراکتور	تیلد	گیار		اسب کره اسب	قاطر دو ستر	الغ کره الغ	گاو	گاو میش	شتر	براد خارجی	دورگ	در جدول بین شهر	در شهر فرهنگ آبیهای مکتوب	در شهر فرهنگ آبیهای مکتوب
	۱۶	۱۷	۱۸	۱۹	۲۰	۲۱	۲۲	۲۳	۲۴	۲۵	۲۶	۲۷	۲۸	۲۹	۳۰
۱۲	۲
۱۴	۲
۱۵
۱۶	۱
۱۷	۲
۱۸	۲
۱۹	۲
۲۰	۳
۲۱
۲۲
۲۳	۱
۲۴	۲
۲۵	۱
۲۶	۱
۲۷
۲۸
۲۹
۳۰
۳۱
۳۲
۳۳
۳۴
۳۵
۳۶
۳۷
۳۸
۳۹
۴۰
۴۱
۴۲
۴۳
۴۴
۴۵
۴۶
۴۷
۴۸
۴۹
۵۰
۵۱
۵۲
۵۳
۵۴
۵۵
۵۶
۵۷
۵۸
۵۹
۶۰
۶۱
۶۲
۶۳
۶۴
۶۵
۶۶
۶۷
۶۸
۶۹
۷۰
۷۱
۷۲
۷۳
۷۴

شماره عمومی کشاورزی ۱۳۶۷
 جدول ۱- تعداد خانوار بهره بردار منابع آب کشاورزی، با شناسایی کشاورزی برنی دیگر از اطلاعات آبادیهای شهرستان ایلام

شماره روستا آبادی	آبادی	تعداد خانوار بهره بردار	منابع آب کشاورزی																
			چاه عمیق		چاه نیم عمیق		چاه آبریز		تعداد چشمه		تعداد قنات	تعداد رودخانه دائمی	تعداد رودخانه فصلی	تعداد استفاده از دستشویی	تعداد استفاده از بئر				
			تعداد	متوسط	تعداد	متوسط	تعداد	متوسط	تعداد	دائمی						فصلی			
۱	۲	۳	۴	۵	۶	۷	۸	۹	۱۰	۱۱	۱۲	۱۳	۱۴	۱۵	۱۶	۱۷	۱۸		
۲۵	جم زیدیه	۲۰	۲۲۲۵۹۹																
۲۶	جم شادان	۱۵	۲۲۲۶۰۰																
۲۷	دخمه حمام		۲۲۲۶۰۱																
۲۸	دخمه سرخ	۸	۲۲۲۶۰۲																
۲۹	دقا کبود	۲۱	۲۲۲۶۰۳																
۳۰	دکلا	۴۱	۲۲۲۶۰۴																
۳۱	دخمار	۵	۲۲۲۶۰۵																
۳۲	چمن سرخ محمد	۶۹	۲۲۲۶۰۶																
۳۳	چشان	۴۵	۲۲۲۶۰۷																
۳۴	داجی بیختر	۱۶	۲۲۲۶۰۸																
۳۵	دار بیختر		۲۲۲۶۰۹																
۳۶	دار خوشه	۱۲	۲۲۲۶۱۰																
۳۷	دار صبر شاهر	۶	۲۲۲۶۱۱																
۳۸	واصفیه	۲۷	۲۲۲۶۱۲																
۳۹	ربره و سید	۱۷	۲۲۲۶۱۳																
۴۰	زلفی خاورد		۲۲۲۶۱۴																
۴۱	زلفی خان		۲۲۲۶۱۵																
۴۲	زلفی کنگ	۱۴	۲۲۲۶۱۶																
۴۳	سر تنگ حمام	۲۲	۲۲۲۶۱۷																
۴۴	سرچم ده مارون	۲۷	۲۲۲۶۱۸																
۴۵	سرچم لور	۴۱	۲۲۲۶۱۹																
۴۶	سرکهر		۲۲۲۶۲۰																
۴۷	سنگاو بیان		۲۲۲۶۲۱																
۴۸	شهر کهر تنگ بیختر	۱۶	۲۲۲۶۲۲																
۴۹	شیرین آب	۲	۲۲۲۶۲۳																
۵۰	طاق طار	۱۲	۲۲۲۶۲۴																
۵۱	تبله	۹	۲۲۲۶۲۵																
۵۲	آشلاق		۲۲۲۶۲۶																
۵۳	قلعه دو لک		۲۲۲۶۲۷																
۵۴	دیوتر کنگ		۲۲۲۶۲۸																
۵۵	کبره		۲۲۲۶۲۹																
۵۶	کمانه کبره	۱۴	۲۲۲۶۳۰																
۵۷	کوه جفا	۹	۲۲۲۶۳۱																
۵۸	کوشان	۵۹	۲۲۲۶۳۲																
۵۹	لاکن	۲۹	۲۲۲۶۳۳																
۶۰	ماتوان	۷	۲۲۲۶۳۴																
۶۱	معدن شکرک		۲۲۲۶۳۵																
۶۲	هلبه	۲۲	۲۲۲۶۳۶																
۶۳	موتور ارد		۲۲۲۶۳۷																
۶۴	مور تابه	۶۶	۲۲۲۶۳۸																
۶۵	میر مکان	۲۱	۲۲۲۶۳۹																
۶۶	نای خضر		۲۲۲۶۴۰																
۶۷	ور حال	۹	۲۲۲۶۴۱																

فرهنگ آبیهای استان

شماره ردیف آبی	تعداد مشینهای کشاورزی			تعداد	تعداد دام بارکش سواری			تعداد دام تخم			تعداد کارزارهای دورگ		سایر اطلاعات		
	تراکتور	تیلر	کمپاین		موتور مساب	اسب و گاواسب	قاطر	الایخ و گاو الایخ	گاو	گاو شش	مشتر	تراو خارجی	دورگ	در جدول ۲	در شماره ۱
	۱۹	۲۰	۲۱	۲۲	۲۳	۲۴	۲۵	۲۶	۲۷	۲۸	۲۹	۳۰	۳۱	۳۲	۳۳
۲۵	۲	.	.	.	۵	۱۲	۱۵
۲۶	۱	.	.	.	۲	۷	۱۵
۲۷	۱	۷	۱۰
۲۸	۲	۵	۱۰
۲۹	۲	.	.	.	۱	۶	۱۵
۳۰	۵	۱۲	۲۰
۳۱	۵	۵	۱۰
۳۲	۱	.	.	.	۲	۱۵	۵۰	.	.	.	۷	۵	.	.	.
۳۳	۲	.	.	.	۲	۵	۱۵
۳۴	۱	۱۰	۱۵
۳۵	۱	۵	۱۰
۳۶	۱	۱	۱۵
۳۷	۲	۱۰
۳۸	۴	۱۰
۳۹	۲	۱۰
۴۰	۲	۱۰
۴۱	۱	۱۰
۴۲	۱۸
۴۳	۷
۴۴	۹
۴۵	۱	۱۸
۴۶	۸
۴۷	۱۴
۴۸	۲	۲۰
۴۹	۱۰
۵۰	۱۴
۵۱	۲۰
۵۲	۷
۵۳	۲۰
۵۴	۱۰
۵۵	۵
۵۶	۱	۲۵
۵۷	۲	۲۰
۵۸	۴	۳۰
۵۹	۳	۲۵
۶۰	۱۸
۶۱
۶۲	۱	۱۰
۶۳
۶۴
۶۵	۳	۱۰۰
۶۶	۲	۵۰
۶۷	۲۰

برنامه عمومی کشاورزی ۱۳۶۷
مدول ۱ - تعداد خانوار بهره‌بردار - منابع آب کشاورزی - ماشینهای کشاورزی برقی دیگر از اطلاعات پادیهای شهرستان ایلام

شماره پلاک	آبادی	تعداد خانوار بهره‌بردار	منابع آب کشاورزی														
			چاه عمیق		چاه نیم عمیق		چاه آرتیزان		تعداد چشمه		تعداد قنات	استفاده از رودخانه‌های		تعداد			
			تعداد	متوسط عمق	تعداد	متوسط عمق	تعداد	متوسط عمق	تعداد	دایمی		فصلی	استفاده از رودخانه‌های		استفاده از رودخانه‌های		
۵	۶	۷	۸	۹	۱۰	۱۱	۱۲	۱۳	۱۴	۱۵	۱۶	۱۷	۱۸				
بخش مرکزی																	
دهستان حومه																	
		۲۶۰	۲۲۲۷۱۴	۲۲۲۷۱۵	۲۲۲۷۱۶									
		۲۴	۲۲۲۷۱۷	۲۲۲۷۱۸	۲۲۲۷۱۹									
			۲۲۲۷۲۰	۲۲۲۷۲۱											
			۲۲۲۷۲۲	۲۲۲۷۲۳											
			۲۲۲۷۲۴	۲۲۲۷۲۵	۲۲۲۷۲۶									
			۲۲۲۷۲۷	۲۲۲۷۲۸	۲۲۲۷۲۹									
			۲۲۲۷۳۰	۲۲۲۷۳۱	۲۲۲۷۳۲									
			۲۲۲۷۳۳	۲۲۲۷۳۴	۲۲۲۷۳۵									
			۲۲۲۷۳۶	۲۲۲۷۳۷	۲۲۲۷۳۸									
			۲۲۲۷۳۹	۲۲۲۷۴۰	۲۲۲۷۴۱									
			۲۲۲۷۴۲	۲۲۲۷۴۳											
دهستان مرشدخان																	
			۲۲۲۷۴۴	۲۲۲۷۴۵	۲۲۲۷۴۶									
			۲۲۲۷۴۷	۲۲۲۷۴۸	۲۲۲۷۴۹									

ری عمومی کشاورزی ۱۳۴۷
 ل ۱- تعداد خانوار بهره بردار، منابع آب کشاورزی، ماهیت منابع آب کشاورزی، سایر اطلاعات آبدیاری شهرستان ایلام

منابع آب کشاورزی														تعداد خانوار بهره بردار	شماره آبدیاری	آبدیاری			
تعداد	رودخانه فصلی			رودخانه دائمی			تعداد	تعداد چشمه		چاه آرتیزان		چاه نیم عمیق					چاه عمیق		
	تعداد	طول	عمق	تعداد	طول	عمق		تعداد	طول	تعداد	طول	تعداد	طول				تعداد	طول	
۱۵	۱۶	۱۷	۱۸	۱۹	۲۰	۲۱	۲۲	۲۳	۲۴	۲۵	۲۶	۲۷	۲۸	۲۹	۳۰	۳۱	۳۲		
																	۶۶	۲۲۲۷۸۰
																	۸۹	۲۲۲۷۸۱
																	۷۰	۲۲۲۷۸۲
																	۸۵	۲۲۲۷۸۳
																	۵۸	۲۲۲۷۸۴
																	۴۳	۲۲۲۷۸۵
																	۵۸	۲۲۲۷۸۶
																	۶۳	۲۲۲۷۸۷
																	۵۸	۲۲۲۷۸۸
																	۵۱	۲۲۲۷۸۹
																	۰	۲۲۲۷۹۰
																	۱۰۸	۲۲۲۷۹۱

فرهنگ آبادهای استان

شماره ردیف آبادی	تعداد مشینهای کشاورزی			تعداد دام تخم گاو	تعداد دام شتر	تعداد گاو خاری دورگه	سایر اطلاعات				
	تراکتور	تیلر	کمپاین				موتور سیاب	اسب و گاو اسب	قاطر راسترا	الانچ و کروانچ	در جدول این سربره
	۱۹	۲۰	۲۱	۲۴	۲۷	۲۸	۲۹	۳۰	۳۱	۳۲	۳۳
۷	۰	۰	۰	۰	۰	۰	۰	۱۲	۰	۰	۰
۸	۳	۰	۰	۰	۰	۰	۲	۱۸	۰	۰	۰
۹	۳	۰	۰	۰	۰	۰	۲۵	۵	۰	۰	۰
۱۰	۰	۰	۰	۰	۰	۰	۰	۱۲	۰	۰	۰
۱۱	۱	۰	۰	۰	۰	۰	۰	۲۰	۰	۰	۰
۱۲	۰	۰	۰	۰	۰	۰	۰	۱۰	۰	۰	۰
۱۳	۱	۰	۰	۰	۰	۰	۰	۲۰	۰	۰	۰
۱۴	۳	۰	۰	۰	۰	۰	۰	۶	۰	۰	۰
۱۵	۲	۰	۰	۰	۰	۰	۰	۱۰	۰	۰	۰
۱۶	۰	۰	۰	۰	۰	۰	۰	۱۲	۰	۰	۰
۱۷	۰	۰	۰	۰	۰	۰	۰	۰	۰	۰	۰
۱۸	۲	۰	۰	۰	۰	۰	۰	۱۹	۰	۰	۰

امریکشی دوری ۱۳۶۷
تعداد و آثار بر سر بردار منابع آب کشاورزی، با شینمای کشاورزی برخی دیگر از اطلاعات با ویسای شهرستان دره شهر (برده)

منابع آب کشاورزی													تعداد خانوار بر سر بردار	کد آبادی	آبادی			
تعداد	استاد از دو خانگی		استاد از روزگاری		تعداد قنات	تعداد چشمه		چاه آبریز		چاه نیمه عمیق		چاه عمیق						
	بزرگ	کوچک	بزرگ	کوچک		صحن	دای	تعداد	متوسط	تعداد	متوسط	تعداد				متوسط		
۱۸	۱۷	۱۶	۱۵	۱۴	۱۳	۱۲	۱۱	۱۰	۹	۸	۷	۶	۵	۴	۳	۲		
																	بخش ابدان	
																	دهستان ابدان	
							۲	۲							۱۲۷	۲۲۲۸۲۷ ۲۲۲۸۲۸ ۲۲۲۸۲۹	
							۵	۱								۱۰ ۹۶	۲۲۲۸۳۰ ۲۲۲۸۳۱ ۲۲۲۸۳۲
								۶	۲							۱۹۷	۲۲۲۸۳۳ ۲۲۲۸۳۴ ۲۲۲۸۳۵
																	دهستان چم کیبود	
							۱	۱			۲	۲				۱۱۱	۲۲۲۸۳۶ ۲۲۲۸۳۷ ۲۲۲۸۳۸
							۱	۱								۱۰۳	۲۲۲۸۳۹ ۲۲۲۸۴۰ ۲۲۲۸۴۱
							۱	۱								۳۳	۲۲۲۸۴۲ ۲۲۲۸۴۳ ۲۲۲۸۴۴
							۲	۱			۲	۲				۷۶	۲۲۲۸۴۵ ۲۲۲۸۴۶ ۲۲۲۸۴۷
								۷								۲۲	۲۲۲۸۴۸ ۲۲۲۸۴۹ ۲۲۲۸۵۰
																	دهستان زرگوش	
							۴	۲								۳۰	۲۲۲۸۵۱ ۲۲۲۸۵۲ ۲۲۲۸۵۳
							۱	۳								۲۰	۲۲۲۸۵۴ ۲۲۲۸۵۵ ۲۲۲۸۵۶
							۳	۳								۵۱	۲۲۲۸۵۷ ۲۲۲۸۵۸ ۲۲۲۸۵۹
							۲									۳	۲۲۲۸۶۰ ۲۲۲۸۶۱ ۲۲۲۸۶۲

فرهنگ آبادهای استان

شماره راجع آبادی	تعداد مشینهای کشاورزی			تعداد	تعداد دام با گروه سراری			تعداد دام تخم			تعداد گاز و راه های دورگ		سایر اطلاعات	
	تراکتور	تیلر	گاوین		بوقلمون	اسب و گراب	گاو	گاویش	شتر	تراکتور	دورگ	در جدول ۲	در شماره ۱	در شماره ۲
۱	۲	۳	۴	۵	۶	۷	۸	۹	۱۰	۱۱	۱۲	۱۳	۱۴	
۱	۲				۱۰				۱۰					
۲	۲				۱۵				۱۵					
۳	۱													
۴	۱				۱				۱					
۵	۱				۱۰۰				۱۰۰					
۶	۲													
۷	۲				۱۰				۱۰					
۸	۲				۲۰				۲۰					
۹	۲													
۱۰	۲													
۱۱	۲													
۱۲	۲				۲۰				۲۰					
۱۳	۲													
۱۴	۲													
۱۵	۲													
۱۶	۲				۲۰				۲۰					
۱۷	۲													
۱۸	۲													
۱۹	۲													
۲۰	۲													
۲۱	۲													
۲۲	۲													
۲۳	۲													
۲۴	۲													
۲۵	۲													
۲۶	۲													
۲۷	۲													
۲۸	۲													
۲۹	۲													
۳۰	۲													
۳۱	۲													
۳۲	۲													
۳۳	۲													
۳۴	۲													
۳۵	۲													
۳۶	۲													
۳۷	۲													
۳۸	۲													
۳۹	۲													
۴۰	۲													
۴۱	۲													
۴۲	۲													
۴۳	۲													
۴۴	۲													
۴۵	۲													
۴۶	۲													
۴۷	۲													
۴۸	۲													
۴۹	۲													
۵۰	۲													
۵۱	۲													
۵۲	۲													
۵۳	۲													
۵۴	۲													
۵۵	۲													
۵۶	۲													
۵۷	۲													
۵۸	۲													
۵۹	۲													
۶۰	۲													

سرنامی عمومی کشاورزی ۱۳۶۷
 جدول ۱- تعداد و خاوندان بهره بردار. منابع آب کشاورزی. ماشینهای کشاورزی برقی دیگر از اطلاعات آبدیهای شهرستان دره شهر (برده)

شماره بروش آبدی	نام آبدی	تعداد خانوار بهره بردار	منابع آب کشاورزی																
			ماه صیف			ماه زمستان			تعداد چاه			تعداد موتور مکانیکی	تعداد موتور برقی	تعداد موتور بنزینی	تعداد موتور دیزلی				
			تعداد	نسبت	نسبت	تعداد	نسبت	نسبت	تعداد	نسبت	نسبت								
۱	۲	۳	۴	۵	۶	۷	۸	۹	۱۰	۱۱	۱۲	۱۳	۱۴	۱۵	۱۶	۱۷	۱۸		
دهستان سراب سابع																			
۱	ایمانتار	۹۷	۲۲۲۶۸																
۲	ایرطاف سفلی	۱۶	۲۲۲۶۹																
۳	ایرطاف علیا	۱۴	۲۲۲۷۰																
۴	امامزاده شاه احمد		۲۲۲۷۱																
۵	ایرستگاه بلوکه		۳۲۲۷۲																
۶	پنجسور		۵۲۲۷۳																
۷	تیره حمام سفلی	۱۸	۲۲۲۷۴																
۸	تیره حمام علیا	۱۵	۲۲۲۷۵																
۹	تلمبه خانه		۸۲۲۷۶																
۱۰	تلمبه خانه جدید		۸۲۲۷۷																
۱۱	چهار استخوان		۶۲۲۷۸																
۱۲	چم سالان		۳۲۲۷۹																
۱۳	چرمال	۶	۱۲۲۸۰																
۱۴	چشمه شیرین شلو	۵	۲۲۲۸۱																
۱۵	چشمه شیرین شاه احمد	۲	۲۲۲۸۲																
۱۶	خوشکوه	۲	۳۲۲۸۳																
۱۷	دره کاولی	۱	۲۲۲۸۴																
۱۸	دل زماندر		۵۲۲۸۵																
۱۹	ژبدر	۲	۶۲۲۸۶																
۲۰	سر آب سابع	۱۲	۶۲۲۸۷																
۲۱	سر آب نفل	۳	۷۲۲۸۸																
۲۲	سر کوه	۳	۸۲۲۸۹																
۲۳	سدر	۷	۶۲۲۹۰																
۲۴	سیراقل	۳	۵۲۲۹۱																
۲۵	سیاه گاو	۲	۱۵۲۹۲																
۲۶	شلنگ	۱	۲۵۲۹۳																
۲۷	دن احمدخان		۱۵۲۹۴																
۲۸	کنار چمانگیر	۳	۳۵۲۹۵																
۲۹	کوشک	۲	۵۵۲۹۶																
۳۰	قلل سفلی	۲	۶۵۲۹۷																
۳۱	قلل علیا	۵	۷۵۲۹۸																
۳۲	قلل	۳	۸۵۲۹۹																
۳۳	لرغه	۲	۶۵۳۰۰																
۳۴	لرله سفلی	۳	۷۶۳۰۱																
۳۵	مزار	۱۰	۲۲۳۰۲																
۳۶	مورموری	۵	۱۶۳۰۳																
۳۷	مولای علیا	۲	۳۶۳۰۴																
۳۸	مولای سفلی	۱	۳۶۳۰۵																
۳۹	دلیوه	۳	۵۶۳۰۶																
دهستان ماریانی																			
۱	انجیر ووشه کتد	۳	۳۳۴۰۷																
۲	چم سرخ	۳	۳۳۴۰۸																
۳	کله گر از	۵	۳۳۴۰۹																

فرهنگ آبادی استان

شماره ردیف آبادی	تعداد مشینهای کشاورزی			تعداد موتور سیاب	تعداد دام بزرگ من سواری			تعداد دام خنم			تعداد کاد و خرد خاچی دورک			سایر اطلاعات		
	تراکتور	تیلر	کمپاین		اسب کره اسب	قاطر راسترا	الایخ و اکرد الایخ	کاد	کاویش	شتر	تراو خاچی	دورک	در جدول این شهر	در شهر فرهنگ آبادی	در شهر فرهنگ آبادی	سایر اطلاعات
	۱۴	۱۵	۱۶	۱۷	۱۸	۱۹	۲۰	۲۱	۲۲	۲۳	۲۴	۲۵	۲۶	۲۷	۲۸	
	۵	
	۱	
	۲	
	۳	
	۴	
	۵	
	۶	
	۷	
	۸	
	۹	
	۱۰	
	۱۱	
	۱۲	
	۱۳	
	۱۴	
	۱۵	
	۱۶	
	۱۷	
	۱۸	
	۱۹	
	۲۰	
	۲۱	
	۲۲	
	۲۳	
	۲۴	
	۲۵	
	۲۶	
	۲۷	
	۲۸	
	۲۹	
	۳۰	
	۳۱	
	۳۲	
	۳۳	
	۳۴	
	۳۵	
	۳۶	
	۳۷	
	۳۸	
	۳۹	
	۴۰	
	۴۱	
	۴۲	
	۴۳	
	۴۴	
	۴۵	
	۴۶	
	۴۷	
	۴۸	
	۴۹	
	۵۰	
	۵۱	
	۵۲	
	۵۳	
	۵۴	
	۵۵	
	۵۶	
	۵۷	
	۵۸	
	۵۹	
	۶۰	
	۶۱	
	۶۲	
	۶۳	
	۶۴	
	۶۵	
	۶۶	
	۶۷	
	۶۸	
	۶۹	
	۷۰	
	۷۱	
	۷۲	
	۷۳	
	۷۴	
	۷۵	
	۷۶	
	۷۷	
	۷۸	
	۷۹	
	۸۰	
	۸۱	
	۸۲	
	۸۳	
	۸۴	
	۸۵	
	۸۶	
	۸۷	
	۸۸	
	۸۹	
	۹۰	
	۹۱	
	۹۲	
	۹۳	
	۹۴	
	۹۵	
	۹۶	
	۹۷	
	۹۸	
	۹۹	
	۱۰۰	

سرطاری عمومی کشاورزی ۱۳۶۷
 جدول ۱. تعداد خانوار بهره‌بردار منابع آب کشاورزی، با شناسایی کشاورزی برخی دیگر از اطلاعات آبدیای شهرستان دره شهر (بدره)

شماره ردیف آبادی	آبادی	کد آبادی	تعداد خانوار بهره‌بردار	منابع آب کشاورزی														
				چاه عمیق		چاه نیم عمیق		چاه آرتیزان		تعداد چشمه		تعداد قنات	استفاده روز مردمان زندگی	استفاده از رودخانه فصلی	تعداد برکه			
				تعداد	شرط عمیق	تعداد	شرط عمیق	تعداد	شرط عمیق	تعداد	شرط عمیق							
۱	۲	۳	۴	۵	۶	۷	۸	۹	۱۰	۱۱	۱۲	۱۳	۱۴	۱۵	۱۶	۱۷	۱۸	
۴	گرازان پاپورین	۲۲۴۰۰۶																
	بخش بدره																	
	دهستان دوستان																	
۱	ابهر پاپورین	۲۲۴۰۲۴	۱۲۷															
۲	بران پاپورین	۲۲۴۰۲۵	۶۲															
۳	بران پاپورین	۲۲۴۰۲۶																
۴	بخت ارشته	۲۲۴۰۲۷	۶۷															
۵	دخمه ماهی پاپورین	۲۲۴۰۲۸																
۶	دخمه ماهی پاپورین	۲۲۴۰۲۹																
۷	دخمه زود	۲۲۴۰۳۰																
۸	دار پید	۲۲۴۰۳۱	۱۰															
۹	دریزان	۲۲۴۰۳۲																
۱۰	سر تنگ سرهر ام خاشی	۲۲۴۰۳۳	۳۳۹															
۱۱	مزرعه لعلار	۲۲۴۰۳۴																
۱۲	مکه صفر خان	۲۲۴۰۳۵	۱۲															
۱۳	میان کشان	۲۲۴۰۳۶	۵															
	دهستان علی شیریوان																	
۱	اسپاوله	۲۲۴۰۳۷																
۲	انگور هر	۲۲۴۰۳۸																
۳	بیار بکت آب	۲۲۴۰۳۹	۳۴															
۴	بیار بکت	۲۲۴۰۴۰																
۵	بورد سر	۲۲۴۰۴۱																
۶	بیاگل گر آب	۲۲۴۰۴۲	۱۳۱															
۷	برکت شربان	۲۲۴۰۴۳	۱۰															
۸	تور شکله	۲۲۴۰۴۴	۱۵															
۹	تور شکله	۲۲۴۰۴۵	۸															
۱۰	چال هر	۲۲۴۰۴۶	۱۰															
۱۱	چم کبود	۲۲۴۰۴۷	۱۲															
۱۲	چمن گل	۲۲۴۰۴۸	۹															
۱۳	چنار باغش	۲۲۴۰۴۹	۸۸															
۱۴	چنار جادری	۲۲۴۰۵۰	۶															
۱۵	خرکت آب	۲۲۴۰۵۱	۱۱															
۱۶	خوش قدم	۲۲۴۰۵۲	۲۸															
۱۷	خیر	۲۲۴۰۵۳																
۱۸	دار حله	۲۲۴۰۵۴																
۱۹	زیر قل	۲۲۴۰۵۵	۴۹															
۲۰	سر آب بکت	۲۲۴۰۵۶	۵۴															
۲۱	شیر	۲۲۴۰۵۷																

فرهنگ آلودهای استان

شماره درجده آلودگی	تعداد ماشینهای کشاورزی			تعداد موتور سیاب ۲۳	تعداد دام پرکنش و سواری			تعداد دام تخم			تعداد گاو نر و ماده بزرگ			سایر اطلاعات	
	تراکتور	تیلر	سنگین		اسب گاو اسب	گاو راسترا	الغ گروالغ	گاو کاد	گاو شتر	تراو خاری	دورگ	در جدول ۲ بیم شری	در شریبا فرهنگ آلودهای گاو	در شریبا فرهنگ آلودهای گاو	در شریبا فرهنگ آلودهای گاو
	۱۴	۲۰	۲۱	۲۲	۲۳	۲۴	۲۵	۲۶	۲۷	۲۸	۲۹	۳۰	۳۱	۳۲	۳۳
۴	۰	۰	۰	۰	۰	۰	۰	۰	۰	۰	۰	۰	۰	۰	۰
۱	۲	۰	۰	۲	۰	۰	۵۰	۰	۰	۰	۰	۰	۰	۰	۰
۲	۰	۰	۰	۰	۰	۰	۳۰	۰	۰	۰	۰	۰	۰	۰	۰
۳	۰	۰	۰	۰	۰	۰	۰	۰	۰	۰	۰	۰	۰	۰	۰
۴	۲	۰	۰	۲	۰	۰	۵۰	۰	۰	۰	۰	۰	۰	۰	۰
۵	۰	۰	۰	۰	۰	۰	۵	۰	۰	۰	۰	۰	۰	۰	۰
۶	۰	۰	۰	۰	۰	۰	۰	۰	۰	۰	۰	۰	۰	۰	۰
۷	۱	۰	۰	۱	۰	۰	۱۴	۰	۰	۰	۰	۰	۰	۰	۰
۸	۱	۰	۰	۱	۰	۰	۱۱	۰	۰	۰	۰	۰	۰	۰	۰
۹	۰	۰	۰	۰	۰	۰	۵	۰	۰	۰	۰	۰	۰	۰	۰
۱۰	۱۰	۰	۰	۱۴	۳	۰	۲۰۰	۰	۰	۰	۰	۰	۰	۰	۰
۱۱	۰	۰	۰	۰	۰	۰	۰	۰	۰	۰	۰	۰	۰	۰	۰
۱۲	۰	۰	۰	۰	۰	۰	۷	۰	۰	۰	۰	۰	۰	۰	۰
۱۳	۰	۰	۰	۰	۰	۰	۷	۰	۰	۰	۰	۰	۰	۰	۰
۱۴	۰	۰	۰	۰	۰	۰	۸	۰	۰	۰	۰	۰	۰	۰	۰
۱۵	۰	۰	۰	۰	۰	۰	۰	۰	۰	۰	۰	۰	۰	۰	۰
۱۶	۰	۰	۰	۰	۰	۰	۷	۰	۰	۰	۰	۰	۰	۰	۰
۱۷	۰	۰	۰	۰	۰	۰	۵	۰	۰	۰	۰	۰	۰	۰	۰
۱۸	۰	۰	۰	۰	۰	۰	۱۰	۰	۰	۰	۰	۰	۰	۰	۰
۱۹	۰	۰	۰	۰	۰	۰	۳۰	۰	۰	۰	۰	۰	۰	۰	۰
۲۰	۰	۰	۰	۰	۰	۰	۱۲	۰	۰	۰	۰	۰	۰	۰	۰
۲۱	۰	۰	۰	۰	۰	۰	۲۰	۰	۰	۰	۰	۰	۰	۰	۰
۲۲	۰	۰	۰	۰	۰	۰	۲۰	۰	۰	۰	۰	۰	۰	۰	۰
۲۳	۰	۰	۰	۰	۰	۰	۵۰	۰	۰	۰	۰	۰	۰	۰	۰
۲۴	۰	۰	۰	۰	۰	۰	۱۲	۰	۰	۰	۰	۰	۰	۰	۰
۲۵	۰	۰	۰	۰	۰	۰	۲۰	۰	۰	۰	۰	۰	۰	۰	۰
۲۶	۰	۰	۰	۰	۰	۰	۵۰	۰	۰	۰	۰	۰	۰	۰	۰
۲۷	۰	۰	۰	۰	۰	۰	۱۲	۰	۰	۰	۰	۰	۰	۰	۰
۲۸	۰	۰	۰	۰	۰	۰	۵۰	۰	۰	۰	۰	۰	۰	۰	۰
۲۹	۰	۰	۰	۰	۰	۰	۱۰	۰	۰	۰	۰	۰	۰	۰	۰
۳۰	۰	۰	۰	۰	۰	۰	۱۰	۰	۰	۰	۰	۰	۰	۰	۰
۳۱	۰	۰	۰	۰	۰	۰	۳	۰	۰	۰	۰	۰	۰	۰	۰
۳۲	۰	۰	۰	۰	۰	۰	۱۰۰	۰	۰	۰	۰	۰	۰	۰	۰
۳۳	۰	۰	۰	۰	۰	۰	۱۰	۰	۰	۰	۰	۰	۰	۰	۰
۳۴	۰	۰	۰	۰	۰	۰	۳	۰	۰	۰	۰	۰	۰	۰	۰
۳۵	۰	۰	۰	۰	۰	۰	۲۰	۰	۰	۰	۰	۰	۰	۰	۰
۳۶	۰	۰	۰	۰	۰	۰	۱۶	۰	۰	۰	۰	۰	۰	۰	۰
۳۷	۰	۰	۰	۰	۰	۰	۲۰	۰	۰	۰	۰	۰	۰	۰	۰
۳۸	۰	۰	۰	۰	۰	۰	۰	۰	۰	۰	۰	۰	۰	۰	۰
۳۹	۰	۰	۰	۰	۰	۰	۲۰	۰	۰	۰	۰	۰	۰	۰	۰
۴۰	۰	۰	۰	۰	۰	۰	۸۰	۰	۰	۰	۰	۰	۰	۰	۰
۴۱	۰	۰	۰	۰	۰	۰	۲	۰	۰	۰	۰	۰	۰	۰	۰

سرطاری عمومی کشاورزی ۱۳۶۷
جدول ۱- تعداد خانوار بهره بردار منابع آب کشاورزی، ماشینیهای کشاورزی برنی دیگر از اطلاعات آبیاری شهرستان دره شهر (بردار)

شماره روستا آبادی	آبادی	تعداد خانوار بهره بردار	منابع آب کشاورزی														
			چاه عمیق		چاه نیم عمیق		چاه آرتیزان		تعداد چشمه		تعداد رودخانه دائمی	تعداد رودخانه فصلی	تعداد برف	تعداد بکر			
			تعداد	متوسط	تعداد	متوسط	تعداد	متوسط	تعداد	متوسط							
۱۸	۱۷	۱۶	۱۵	۱۴	۱۳	۱۲	۱۱	۱۰	۹	۸	۷	۶	۵	۴	۳	۲	
۲۲	کروز	۰	۲۲۴۰۸۷														
۲۳	کلم بالا	۶۰	۲۲۴۰۸۸														
۲۴	کلم پایین	۱۶	۲۲۴۰۸۹														
۲۵	کازان	۵	۲۲۴۰۹۰														
۲۶	کاشجه	۲۹	۲۲۴۰۹۱														
۲۷	کهور ابره	۳	۲۲۴۰۹۲														
۲۸	کله پندجانب	۰	۲۲۴۰۹۳														
۲۹	کوس	۲۴	۲۲۴۰۹۴														
۳۰	کوبان ارجار	۱۶	۲۲۴۰۹۵														
۳۱	کوبان علی	۲	۲۲۴۰۹۶														
دهستان خالده																	
۱	کوبان چشمه	۸۶	۲۲۴۱۲۷														
۲	کوتک اندک او بیانی	۲۵	۲۲۴۱۲۸														
۳	کوتک بیابان	۸۰	۲۲۴۱۲۹														
۴	کوشه شیرین	۱۳۶	۲۲۴۱۳۰														
۵	کوشه اری	۳	۲۲۴۱۳۱														
۶	کوشه کلاب	۷۰	۲۲۴۱۳۲														
۷	کوشه اشکوش	۱۶۸	۲۲۴۱۳۳														
۸	کوشه زید	۷۴	۲۲۴۱۳۴														
۹	کوشه کوه	۲۰	۲۲۴۱۳۵														
۱۰	کوشه کوبان	۱۴۳	۲۲۴۱۳۶														
۱۱	کوشه کازان	۸۷	۲۲۴۱۳۷														
۱۲	کوشه کوه ارجار	۲۶	۲۲۴۱۳۸														
۱۳	کوشه کوه اشکوش	۸	۲۲۴۱۳۹														
۱۴	کوشه کوه کوه	۲۲	۲۲۴۱۴۰														
دهستان خالده																	
۱	کوشه اسلام آباد سفلی	۱۰۶	۲۲۴۱۶۶														
۲	کوشه اسلام آباد علیا	۱۷	۲۲۴۱۶۷														
۳	کوشه اسلام آباد	۴۰	۲۲۴۱۶۸														
۴	کوشه اسلام آباد	۲۱۵	۲۲۴۱۷۰														
۵	کوشه فاضل آباد	۶۴	۲۲۴۱۷۱														
۶	کوشه کوه	۱۴۴	۲۲۴۱۷۲														
۷	کوشه کوشه	-	۲۲۴۱۷۳														
۸	کوشه کوه کوه	-	۲۲۴۱۷۴														
۹	کوشه کوه کوه	۱۵۱	۲۲۴۱۷۶														
۱۰	کوشه کوه کوه	-	۲۲۴۱۷۵														
۱۱	کوشه کوه کوه	۱۲	۲۲۴۱۷۶														

بیماری عمومی کشاورزی ۱۳۶۷
 جدول ۱- تعداد خانوار بهره‌بردار، منابع آب کشاورزی، ماشینهای کشاورزی برقی دیگر از اطلاعات آلوده‌های شهرستان دره شهر (برده)

ردیف	آبادی	تعداد خانوار بهره‌بردار	منابع آب کشاورزی																
			چاه عمیق		چاه نیم عمیق		چاه آرتیزان		تعداد همیشه		تعداد قنات	تعداد رودخانه دائمی	تعداد رودخانه فصلی	تعداد اشکاف از رودخانه فصلی					
			تعداد	متوسط عمق	تعداد	متوسط عمق	تعداد	متوسط عمق	تعداد	دائمی					فصلی				
۱	۲	۳	۴	۵	۶	۷	۸	۹	۱۰	۱۱	۱۲	۱۳	۱۴	۱۵	۱۶	۱۷	۱۸		
دهستان دره شهر																			
			۱۴	۲۲۴۱۹۷															
		۱۳	۲۲۴۱۹۸															
		۳۲	۲۲۴۱۹۹															
		۲۱	۲۲۴۲۰۰															
		۳۵	۲۲۴۲۰۱															
		۲۶	۲۲۴۲۰۲															
		۱۰۷	۲۲۴۲۰۳															
		۹	۲۲۴۲۰۴															
		۲	۲۲۴۲۰۵															
		۲	۲۲۴۲۰۶															
		۲	۲۲۴۲۰۷															
		۲	۲۲۴۲۰۸															
		۸۵	۲۲۴۲۰۹															
		۱۳	۲۲۴۲۱۰															
		۱۱	۲۲۴۲۱۱															
		۴۹	۲۲۴۲۱۲															
		۶	۲۲۴۲۱۳															
		۷	۲۲۴۲۱۴															
			۲۲۴۲۱۵															
			۲۲۴۲۱۶															
			۲۲۴۲۱۷															
دهستان شاه‌گرمی																			
			۷	۲۲۴۲۲۸															
		۲۲	۲۲۴۲۲۹															
		۷	۲۲۴۲۳۰															
		۴۸	۲۲۴۲۳۱															
		۱۸	۲۲۴۲۳۲															
		۷۵	۲۲۴۲۳۳															
		۷۶	۲۲۴۲۳۴															
		۲۸	۲۲۴۲۳۵															
		۱۵	۲۲۴۲۳۶															
		۵۰	۲۲۴۲۳۷															
		۷۱	۲۲۴۲۳۸															
		۳	۲۲۴۲۳۹															
		۳۶	۲۲۴۲۴۰															
		۲۶	۲۲۴۲۴۱															
		۴۶	۲۲۴۲۴۲															

فرهنگ آبادی استان

شماره ردیف آبادی	تعداد ماشینهای کشاورزی			تعداد موتور سیاب ۰۰۲	تعداد دام بزرگ و سرداری			تعداد دام خنم			تعداد گاز و زرادخانه‌های دورک		مدیر اطلاعات	
	تراکتور	تیلر	نگین		اسب گرداسب	قاطر داسترا	الایخ گردایخ	گاو	گاو میش	شتر	زرادخانه‌های دورک	دورک	در جدول بین سربره و پیکری	در سربره فرهنگ آبادی و پیکری
	۱۴	۱۰	۲۱	۲۲	۲۳	۲۴	۲۵	۲۶	۲۷	۲۸	۲۹	۳۰	۳۱	۳۲
۱	۱	۰	۰	۳	۰	۰	۲	۰	۰	۰	۰	۰	۰	۱
۲	۱	۰	۰	۲	۰	۰	۰	۰	۰	۰	۰	۰	۰	۲
۳	۰	۰	۰	۰	۰	۰	۰	۰	۰	۰	۰	۰	۰	۰
۴	۲	۰	۰	۱	۰	۰	۱۰	۵	۰	۰	۰	۰	۰	۴
۵	۲	۰	۰	۵	۰	۰	۰	۰	۰	۰	۰	۰	۰	۵
۶	۱	۰	۰	۰	۰	۰	۱۰	۶	۰	۰	۰	۰	۰	۶
۷	۵	۰	۰	۴	۰	۰	۵	۰	۰	۰	۰	۰	۰	۷
۸	۱	۰	۰	۰	۰	۰	۰	۰	۰	۰	۰	۰	۰	۸
۹	۱	۰	۰	۰	۰	۰	۰	۰	۰	۰	۰	۰	۰	۹
۱۰	۱	۰	۰	۲	۰	۰	۰	۰	۰	۰	۰	۰	۰	۱۰
۱۱	۱	۰	۰	۰	۰	۰	۰	۰	۰	۰	۰	۰	۰	۱۱
۱۲	۰	۰	۰	۰	۰	۰	۰	۰	۰	۰	۰	۰	۰	۱۲
۱۳	۵	۰	۰	۸	۰	۰	۴۰	۲۰	۰	۰	۰	۱	۰	۱۳
۱۴	۱	۰	۰	۰	۰	۰	۰	۰	۰	۰	۰	۰	۰	۱۴
۱۵	۰	۰	۰	۰	۰	۰	۰	۰	۰	۰	۰	۰	۰	۱۵
۱۶	۲	۰	۰	۱	۰	۰	۵	۱۰	۰	۰	۰	۰	۰	۱۶
۱۷	۰	۰	۰	۰	۰	۰	۰	۰	۰	۰	۰	۰	۰	۱۷
۱۸	۰	۰	۰	۰	۰	۰	۲	۰	۰	۰	۰	۰	۰	۱۸
۱۹	۰	۰	۰	۰	۰	۰	۰	۰	۰	۰	۰	۰	۰	۱۹
۲۰	۰	۰	۰	۰	۰	۰	۰	۰	۰	۰	۰	۰	۰	۲۰
۲۱	۰	۰	۰	۰	۰	۰	۰	۰	۰	۰	۰	۰	۰	۲۱
۲۲	۰	۰	۰	۰	۰	۰	۰	۰	۰	۰	۰	۰	۰	۲۲
۲۳	۱	۰	۰	۱	۰	۰	۰	۰	۰	۰	۰	۰	۰	۲۳
۲۴	۱	۰	۰	۰	۰	۰	۰	۰	۰	۰	۰	۰	۰	۲۴
۲۵	۰	۰	۰	۰	۰	۰	۰	۰	۰	۰	۰	۰	۰	۲۵
۲۶	۰	۰	۰	۰	۰	۰	۰	۰	۰	۰	۰	۰	۰	۲۶
۲۷	۰	۰	۰	۰	۰	۰	۰	۰	۰	۰	۰	۰	۰	۲۷
۲۸	۰	۰	۰	۰	۰	۰	۰	۰	۰	۰	۰	۰	۰	۲۸
۲۹	۰	۰	۰	۰	۰	۰	۰	۰	۰	۰	۰	۰	۰	۲۹
۳۰	۰	۰	۰	۰	۰	۰	۰	۰	۰	۰	۰	۰	۰	۳۰
۳۱	۰	۰	۰	۰	۰	۰	۰	۰	۰	۰	۰	۰	۰	۳۱
۳۲	۰	۰	۰	۰	۰	۰	۰	۰	۰	۰	۰	۰	۰	۳۲

سرنامی عمومی کشاورزی ۱۳۶۷
جدول ۱- تعداد خانوار بهره‌بردار، منابع آب کشاورزی، زمینهای کشاورزی برنجی دیگر از اطلاعات آبادیهای شهرستان دره شهر (برده)

شماره روستا آبادی	آبادی	تعداد خانوار بهره‌بردار	منابع آب کشاورزی																
			چاه عمیق		چاه نیم عمیق		چاه آرتیزان		تعداد چشمه		تعداد قنات	استفاده از رودخانه فصلی		تعداد برکه					
			تعداد	متوسط عمق	تعداد	متوسط عمق	تعداد	متوسط عمق	تعداد	متوسط عمق		تعداد	متوسط عمق						
۱	۲	۳	۴	۵	۶	۷	۸	۹	۱۰	۱۱	۱۲	۱۳	۱۴	۱۵	۱۶	۱۷	۱۸		
دهستان مازین																			
۱	ایرکوه	۲۲۴۲۳۲	۰																
۲	ادمن آباد	۲۲۴۲۷۴	۲																
۳	ارمو	۲۲۴۲۷۵	۲۸۲	۱۵	۱۰														
۴	ایرج آباد	۲۲۴۲۷۶	۲۲																
۵	برافسر آباد	۲۲۴۲۷۷	۲																
۶	بیانزور کس	۲۲۴۲۷۸	۲۱																
۷	براشعلی آباد	۲۲۴۲۷۹	۶																
۸	بزمیایان	۲۲۴۲۸۰	۳۶																
۹	بیشکمه آژین	۲۲۴۲۸۱	۲۲																
۱۰	بخشدارم	۲۲۴۲۸۲	۱۶																
۱۱	جان میرزا	۲۲۴۲۸۴	۷																
۱۲	چو اند آباد	۲۲۴۲۸۵	۱۶																
۱۳	چناره	۲۲۴۲۸۶	۰																
۱۴	دیدر آباد	۲۲۴۲۸۷	۶																
۱۵	دره دول	۲۲۴۲۸۸	۱۶																
۱۶	دهر و د	۲۲۴۲۸۹	۱۶																
۱۷	دو آب	۲۲۴۲۹۰	۱۸																
۱۸	شوره	۲۲۴۲۹۱	۲۴																
۱۹	شهرجیاهتر	۲۲۴۲۹۲	۲۶																
۲۰	شهرچر چاشی	۲۲۴۲۹۳	۸																
۲۱	ملی آباد	۲۲۴۲۹۴	۸																
۲۲	نلام آباد	۲۲۴۲۸۳	۱۶																
۲۳	نجم آباد	۲۲۴۲۹۵	۱۱																
۲۴	کل سفید	۲۲۴۲۹۶	۲۷																
۲۵	کولکلی	۲۲۴۲۹۸	۲																
۲۶	کولکلی	۲۲۴۲۹۹	۰																
۲۷	کوه مشین	۲۲۴۳۰۰	۶																
۲۸	گدار شنگ	۲۲۴۳۰۱	۳۶																
۲۹	گرم آباد	۲۲۴۳۰۲	۱۱																
۳۰	گرن لنگر	۲۲۴۳۰۳	۸۸																
۳۱	گره میشان	۲۲۴۳۰۴	۸																
۳۲	گودر	۲۲۴۳۰۵	۲۰																
۳۳	هر اند آباد	۲۲۴۳۰۶	۲۲																
۳۴	هرز عمیق آباد	۲۲۴۳۰۷	۰																
۳۵	هور از	۲۲۴۳۰۸	۱۰																
۳۶	مشتامی	۲۲۴۳۰۹	۴۲																
۳۷	میدان خلیج	۲۲۴۳۱۰	۶۰																
۳۸	میرزا حسین آباد	۲۲۴۳۱۱	۶۹																
۳۹	منصور اله آباد	۲۲۴۳۱۲	۵۰																
۴۰	ور کهر	۲۲۴۳۱۳	۱۶																
۴۱	هورکام	۲۲۴۳۱۴	۱۰																
۴۲	هور اول	۲۲۴۳۱۵	۶																

فرهنگ آبادیای استان

شماره ردیف کادری	تعداد ماشینهای کشاورزی			تعداد موتور سیات ۲۰۰ ۲۰۰	تعداد دام با درگوش و ساری			تعداد دام تخم			تعداد کاد و تراود غازی دورگ			سایر اطلاعات		
	تراکتور ۱۹	تیلر ۲۰	سکین ۲۱		اسب کره اسب ۲۲	قاطر داستر ۲۳	الغ و کره بالغ ۲۴	کاد ۲۵	کاد شش شتر ۲۶	تراود غازی دورگ ۲۷	دورگ ۲۸	در جدول ۲۹	در شهر فرهنگ آبادیای کاد ۳۰	در شهر فرهنگ آبادیای کاد ۳۱	در شهر فرهنگ آبادیای کاد ۳۲	در شهر فرهنگ آبادیای کاد ۳۳
۱																
۲																
۳																
۴																
۵																
۶																
۷																
۸																
۹																
۱۰																
۱۱																
۱۲																
۱۳																
۱۴																
۱۵																
۱۶																
۱۷																
۱۸																
۱۹																
۲۰																
۲۱																
۲۲																
۲۳																
۲۴																
۲۵																
۲۶																
۲۷																
۲۸																
۲۹																
۳۰																
۳۱																
۳۲																
۳۳																
۳۴																
۳۵																
۳۶																
۳۷																
۳۸																
۳۹																
۴۰																
۴۱																
۴۲																
۴۳																
۴۴																
۴۵																
۴۶																
۴۷																
۴۸																
۴۹																
۵۰																

اری عمومی کشاورزی ۱۳۴۷
 لی ۱۰ تعداد و انواع بره بردار. منابع آب کشاورزی. دانشنامه کشاورزی برنج دیگر از اطلاعات آبیاری شهرستان دهران

منابع آب کشاورزی													تعداد خانوار بهره‌بردار	کد آبادی	آبادی	
تعداد	آبشار			تعداد چشمه		چاه آرتیزان		چاه نیمه عمیق		چاه عمیق		تعداد				
	تعداد	طول	عرض	تعداد	دائی	تعداد	موقت	تعداد	موقت	تعداد	موقت					
۱۸	۱۷	۱۶	۱۵	۱۴	۱۳	۱۲	۱۱	۱۰	۹	۸	۷	۶	۵	۴	۳	۲
																بخش زرین آباد
																دهستان خرمرزان
						۳	۴								۲۲۳۲۹۰ ۲۲۳۲۹۱ ۲۲۳۲۹۲	اگر هیدرو امامزاده سید امیر امام سپاه هوله
						۱۰	۲								۱۰۵ ۲۲۳۲۹۳ ۲۲۳۲۹۴ ۲۲۳۲۹۵	بردی بوسه تان برهان آباد
						۱۰	۱۲								۱۱ ۲۲۳۲۹۶ ۲۲۳۲۹۷ ۲۲۳۲۹۸	تختان چم بیرون چم نیلوه
															۶ ۲۲۳۲۹۹ ۲۲۳۳۰۰ ۲۲۳۳۰۱	چماچ چمرنگ چملاق
						۶	۶								۱۸ ۲۲۳۳۰۲ ۲۲۳۳۰۳ ۲۲۳۳۰۴	خریز انبلا خریز انبلا سردر
						۱	۵								۲ ۲۲۳۳۰۵	قولک
																دهستان زرداب
															۸ ۲۲۳۳۰۶ ۲۲۳۳۰۷ ۲۲۳۳۰۸	برشته امینیه داریلون زرداب
						۱۲	۱۰								۲۸ ۲۲۳۳۰۹ ۲۲۳۳۱۰ ۲۲۳۳۱۱	کارخانه ذبح دور انبلا دور انبلا
						۱	۲								۵۰ ۲۲۳۳۱۲	مستکده
																دهستان زرین آباد
						۱									۱۶ ۲۲۳۳۱۳ ۲۲۳۳۱۴ ۲۲۳۳۱۵	احمد آباد اشتران برزه
							۱								۹ ۲۲۳۳۱۶ ۲۲۳۳۱۷ ۲۲۳۳۱۸	دهر ام آباد دهر ام آباد دهر ام آباد
							۱								۱۰ ۲۲۳۳۱۹ ۲۲۳۳۲۰ ۲۲۳۳۲۱	تله ار الو

فرهنگ آبادیای استان

شماره درجه اداری	تعداد ماشینهای کشاورزی			تعداد موتور سیاب ۲۳	تعداد دام بارکش سواری			تعداد دام تخم			تعداد کادو تراش خارجی دورک		سایر اطلاعات	
	تراکتور	تیل	کلیان		اسب و گراز اسب	قاطر اشتر	الایغ و گراز الایغ	کباد	کادویش	شتر	تراش خارجی	دورک	در جدول این نشریه	در نشریه فرهنگ آبادیای کوه و بیابانی
	۱۹	۷۰	۲۱	۲۲	۲۲	۲۲	۲۲	۲۲	۲۲	۲۲	۲۲	۲۲	۲۲	۲۲
۱۲۲	۲	•	•	•	•	•	•	•	•	•	•	•	•	•
۱۲۳	•	•	•	•	•	•	•	•	•	•	•	•	•	•
۴۵۶	۲	•	•	•	•	•	•	•	•	•	•	•	•	•
۲۸۹	۳	•	•	•	•	•	•	•	•	•	•	•	•	•
۱۰	۲	•	•	•	•	•	•	•	•	•	•	•	•	•
۱۱	•	•	•	•	•	•	•	•	•	•	•	•	•	•
۱۲	•	•	•	•	•	•	•	•	•	•	•	•	•	•
۱۳	•	•	•	•	•	•	•	•	•	•	•	•	•	•
۱۴	•	•	•	•	•	•	•	•	•	•	•	•	•	•
۱۵	۳	•	•	•	•	•	•	•	•	•	•	•	•	•
۱۶	•	•	•	•	•	•	•	•	•	•	•	•	•	•
•														
•														
۱۲۲	۱	•	•	•	•	•	•	•	•	•	•	•	•	•
۱۲۳	•	•	•	•	•	•	•	•	•	•	•	•	•	•
۴۵۶	•	•	•	•	•	•	•	•	•	•	•	•	•	•
۲۸۹	۲	•	•	•	•	•	•	•	•	•	•	•	•	•
۱۰	•	•	•	•	•	•	•	•	•	•	•	•	•	•
۱۱	•	•	•	•	•	•	•	•	•	•	•	•	•	•
۱۲	•	•	•	•	•	•	•	•	•	•	•	•	•	•
۱۳	•	•	•	•	•	•	•	•	•	•	•	•	•	•
۱۴	•	•	•	•	•	•	•	•	•	•	•	•	•	•
۱۵	•	•	•	•	•	•	•	•	•	•	•	•	•	•
۱۶	•	•	•	•	•	•	•	•	•	•	•	•	•	•
•														
•														
۱۲۲	•	•	•	•	•	•	•	•	•	•	•	•	•	•
۱۲۳	•	•	•	•	•	•	•	•	•	•	•	•	•	•
۴۵۶	•	•	•	•	•	•	•	•	•	•	•	•	•	•
۲۸۹	•	•	•	•	•	•	•	•	•	•	•	•	•	•
۱۰	•	•	•	•	•	•	•	•	•	•	•	•	•	•
۱۱	•	•	•	•	•	•	•	•	•	•	•	•	•	•
۱۲	•	•	•	•	•	•	•	•	•	•	•	•	•	•
۱۳	•	•	•	•	•	•	•	•	•	•	•	•	•	•
۱۴	•	•	•	•	•	•	•	•	•	•	•	•	•	•
۱۵	•	•	•	•	•	•	•	•	•	•	•	•	•	•
۱۶	•	•	•	•	•	•	•	•	•	•	•	•	•	•
•														
•														
۱۲۲	•	•	•	•	•	•	•	•	•	•	•	•	•	•
۱۲۳	•	•	•	•	•	•	•	•	•	•	•	•	•	•
۴۵۶	•	•	•	•	•	•	•	•	•	•	•	•	•	•
۲۸۹	•	•	•	•	•	•	•	•	•	•	•	•	•	•
۱۰	•	•	•	•	•	•	•	•	•	•	•	•	•	•
۱۱	•	•	•	•	•	•	•	•	•	•	•	•	•	•
۱۲	•	•	•	•	•	•	•	•	•	•	•	•	•	•
۱۳	•	•	•	•	•	•	•	•	•	•	•	•	•	•
۱۴	•	•	•	•	•	•	•	•	•	•	•	•	•	•
۱۵	•	•	•	•	•	•	•	•	•	•	•	•	•	•
۱۶	•	•	•	•	•	•	•	•	•	•	•	•	•	•
•														
•														

سرشماری عمومی کشاورزی ۱۳۴۷
جدول ۱- تعداد خانوار بهره‌بردار، منابع آب کشاورزی، اشیای کشاورزی برخی دیگر از اطلاعات بادیهای شهرستان دهران

شماره ردیف آبادی	آبادی	تعداد خانوار بهره‌بردار	منابع آب کشاورزی															
			چاه عمیق		چاه نیم عمیق		چاه آبریز		تعداد چشمه		تعداد	استفاده از رودخانه فصلی		تعداد	تعداد			
			تعداد	منظ	تعداد	منظ	تعداد	منظ	فصلی	وقت		استفاده از رودخانه فصلی	استفاده از رودخانه دائمی					
۱۸	۱۷	۱۶	۱۵	۱۴	۱۳	۱۲	۱۱	۱۰	۹	۸	۷	۶	۵	۴	۳	۲	۱	
۱۰	فاز بیابان بالا	۱۷	۱۶۳۳۲۱									۱	۱					
۱۱	فاز بیابان پایین	۱۱	۳۲۴۴۶۱									۲	۲					
۱۲	کله کله	۱	۳۲۴۴۳۳									۱						
۱۳	کلوز مشهد	۴۶	۳۲۴۴۶۶									۱	۱					
۱۴	مرز به	۰	۳۲۴۴۶۵															
۱۵	ورمیل	۱	۳۲۴۴۳۲															
دهستان سادات																		
۱	چم و ان	۰	۳۲۴۴۸۷									۲	۱					
۲	چیرله	۰	۳۲۴۴۸۸															
۳	زعفران	۰	۳۲۴۴۳۲															
۴	زیتون	۰	۳۲۴۴۹۰									۲	۱					
۵	علی آباد	۸۸	۳۲۴۴۹۱									۲	۵					
۶	علی آباد کوچک	۳۴	۳۲۴۴۳۲									۲						
۷	مرز تخار	۰	۳۲۴۴۹۶									۲	۲					
بخش مرکزی																		
دهستان حومه																		
۱	اشکم گل	۰	۳۲۴۵۱۸									۱	۳					
۲	اسامز اده اکبر	۰	۳۲۴۵۱۹															
۳	بهاکله میل	۰	۳۲۴۵۲۰															
۴	شاهریگان	۰	۳۲۴۵۲۱															
۵	تم تهر	۱۳	۳۲۴۵۲۲															
۶	خاشر میل	۲۸	۳۲۴۵۲۳															
۷	دشت ار	۱۰	۳۲۴۵۲۴									۱	۱					
۸	دول لهری	۱۱	۳۲۴۵۲۵															
۹	دیو تله	۱۳	۳۲۴۵۲۶															
۱۰	مریبه	۰	۳۲۴۵۲۷															
۱۱	مزار شادر	۳	۳۲۴۵۲۸															
۱۲	سیاه دول	۳	۳۲۴۵۲۹															
۱۳	شهر کجایر انصار	۱	۳۲۴۵۳۰									۱	۲					
۱۴	شهر کجایر شه	۴	۳۲۴۵۳۱															
۱۵	فرخ آباد	۰	۳۲۴۵۳۲															
۱۶	قورخ احمد	۰	۳۲۴۵۳۳															
۱۷	قله میری	۶	۳۲۴۵۳۴															
۱۸	مورگ مشایری	۰	۳۲۴۵۳۵															
۱۹	مزار عطفه	۰	۳۲۴۵۳۶															
۲۰	مهاجرین فرخ آباد	۱۶	۳۲۴۵۳۷															
۲۱	مهاجرین فرخ آباد ۲	۰	۳۲۴۵۳۸															
۲۲	هفت تنه اشر فرخ آباد	۰	۳۲۴۵۳۹															

فرهنگ باغبانی استان

شماره ردیف	تعداد ماشینهای کشاورزی			تعداد دام بازرگانی	تعداد دام تخم			تعداد گاوهای دوازی دورگ			سایر اطلاعات		
	تراکتور	تیل	کمپان		اسب	گاو	گاو میش	شتر	تراکتور	دورگ	دورگول	درشت	درشت
	۱۹	۲۰	۲۱	۲۲	۲۳	۲۴	۲۵	۲۶	۲۷	۲۸	۲۹	۳۰	۳۱
۱۰
۱۱
۱۲
۱۳	۲
۱۴
۱۵
۱۶
۱۷
۱۸
۱۹
۲۰
۲۱
۲۲

لیکھ دوزی ۱۳۶۷
 خاوندان بربرود، منابع آب کش دوزی، ماشینهای کش دوزی برخی دیگر از اطلاعات آبهای شهرستان وهران

منابع آب کشاورزی													تعداد خانوار بربرود	کده آبادی	آبادی		
تعداد	استفاده از رودخانه فصلی			استفاده از رودخانه دائمی			تعداد چشمه		چاه آبریز		چاه نیمه عمیق					چاه عمیق	
	تعداد	متر	متر	تعداد	متر	متر	تعداد	متر	تعداد	متر	تعداد	متر				تعداد	متر
۱۸	۱۷	۱۶	۱۵	۱۴	۱۳	۱۲	۱۱	۱۰	۹	۸	۷	۶	۵	۴	۳	۲	
دهستان نصریان																	
				*	*		۱	۵						۲۲۴۵۵۶	۲۲۴۵۵۷	۲۲۴۵۵۸	
							۲							۲۲۴۵۵۹	۲۲۴۵۶۰	۲۲۴۵۶۱	
							۱							۲۲۴۵۶۲	۲۲۴۵۶۳	۲۲۴۵۶۴	
							۱							۲۲۴۵۶۵	۲۲۴۵۶۶	۲۲۴۵۶۷	
							۱							۲۲۴۵۶۸	۲۲۴۵۶۹	۲۲۴۵۷۰	
							۱							۲۲۴۵۷۱	۲۲۴۵۷۲		
بخش موسیان																	
دهستان خرمسان																	
														۲۲۴۵۷۳	۲۲۴۵۷۴	۲۲۴۵۷۵	
														۲۲۴۵۷۶	۲۲۴۵۷۷	۲۲۴۵۷۸	
														۲۲۴۵۷۹	۲۲۴۵۸۰	۲۲۴۵۸۱	
														۲۲۴۵۸۲	۲۲۴۵۸۳	۲۲۴۵۸۴	
														۲۲۴۵۸۵	۲۲۴۵۸۶	۲۲۴۵۸۷	
														۲۲۴۵۸۸	۲۲۴۵۸۹	۲۲۴۵۹۰	
														۲۲۴۵۹۱	۲۲۴۵۹۲	۲۲۴۵۹۳	
														۲۲۴۵۹۴	۲۲۴۵۹۵	۲۲۴۵۹۶	
														۲۲۴۵۹۷	۲۲۴۵۹۸	۲۲۴۵۹۹	
														۲۲۴۶۰۰	۲۲۴۶۰۱	۲۲۴۶۰۲	
														۲۲۴۶۰۳	۲۲۴۶۰۴	۲۲۴۶۰۵	
														۲۲۴۶۰۶	۲۲۴۶۰۷	۲۲۴۶۰۸	
														۲۲۴۶۰۹	۲۲۴۶۱۰	۲۲۴۶۱۱	
														۲۲۴۶۱۲	۲۲۴۶۱۳	۲۲۴۶۱۴	
														۲۲۴۶۱۵	۲۲۴۶۱۶	۲۲۴۶۱۷	
														۲۲۴۶۱۸	۲۲۴۶۱۹	۲۲۴۶۲۰	

فرهنگ آبیاری استان

شماره ردیف آبجری	تعداد آشنینای کشاورزی			تعداد موتور سبب ۶۲	تعداد دام بزرگ و سردی			تعداد دام تخم			تعداد گاو تراوانجی و دورگه		سایر اطلاعات	
	تراکتور	تیلر	گیان		اسب و گاو اسب	قاطر استرا	الغ و کروالغ	گاو	گاو میش مشته	تراوانجی	دورگه	در جدول ۲ بیمین شریه	در شریه فرهنگ آبیاری گن	در شریه فرهنگ آبیاری گن
	۱۹	۲۰	۲۱	۲۲	۲۳	۲۴	۲۵	۲۶	۲۷	۲۸	۲۹	۳۰	۳۱	۳۲
۱														
۲							۴۰							
۳								۳۰						
۴														
۵							۴							
۶														
۷														
۸														
۹														
۱۰														
۱۱							۵۰	۳۰	۱۰					
۱۲										۸				
۱۳														
۱۴														
۱۵							۱	۲						
۱۶														
۱۷							۱۰	۱۵	۴			۲		
۱۸														
۱۹														
۲۰														
۲۱														
۲۲														
۲۳														
۲۴														
۲۵														
۲۶														
۲۷														
۲۸														
۲۹														
۳۰														
۳۱														
۳۲														

منبع آب کشاورزی، آبخیزهای کشاورزی و دیگر اطلاعات آبخیزهای شهرستان وهران

منبع آب کشاورزی

شماره	نوع منبع	مختصات	ارتفاع	تعداد چشمه		چاه آرتیزان		چاه زیر زمین		چاه عمیق		تعداد	نوع	
				مجموعی	دائمی	مجموعی	مجموعی	مجموعی	مجموعی					
۱۸	۱۷	۱۶	۱۵	۱۴	۱۳	۱۲	۱۱	۱۰	۹	۸	۷	۶	۵	
											۱۰۰	۵	۶۸	۲۲۴۶۶۹
														۲۲۴۶۷۰
														۲۲۴۶۷۱
														۲۲۴۶۸۸
														۲۲۴۶۸۹
											۱۰۲	۲	۲۲۴۶۹۲	
														۲۲۴۶۹۳
														۲۲۴۶۹۴
														۲۲۴۶۹۵
														۲۲۴۶۹۶
														۲۲۴۶۹۷
														۲۲۴۶۹۸
														۲۲۴۶۹۹
														۲۲۴۷۰۰
														۲۲۴۷۰۱
														۲۲۴۷۰۲
														۲۲۴۷۰۳
														۲۲۴۷۰۴
														۲۲۴۷۰۵
														۲۲۴۷۰۶
														۲۲۴۷۰۷
														۲۲۴۷۰۸
														۲۲۴۷۰۹
														۲۲۴۷۱۰
														۲۲۴۷۱۱
														۲۲۴۷۱۲
														۲۲۴۷۱۳
														۲۲۴۷۱۴
														۲۲۴۷۱۵
														۲۲۴۷۱۶
														۲۲۴۷۱۷
														۲۲۴۷۱۸
														۲۲۴۷۱۹
														۲۲۴۷۲۰
														۲۲۴۷۲۱
														۲۲۴۷۲۲
														۲۲۴۷۲۳
														۲۲۴۷۲۴
														۲۲۴۷۲۵
														۲۲۴۷۲۶
														۲۲۴۷۲۷
														۲۲۴۷۲۸
														۲۲۴۷۲۹
														۲۲۴۷۳۰
														۲۲۴۷۳۱
														۲۲۴۷۳۲
														۲۲۴۷۳۳
														۲۲۴۷۳۴
														۲۲۴۷۳۵
														۲۲۴۷۳۶
														۲۲۴۷۳۷
														۲۲۴۷۳۸
														۲۲۴۷۳۹
														۲۲۴۷۴۰
														۲۲۴۷۴۱
														۲۲۴۷۴۲
														۲۲۴۷۴۳
														۲۲۴۷۴۴
														۲۲۴۷۴۵
														۲۲۴۷۴۶
														۲۲۴۷۴۷
														۲۲۴۷۴۸
														۲۲۴۷۴۹
														۲۲۴۷۵۰
														۲۲۴۷۵۱
														۲۲۴۷۵۲
														۲۲۴۷۵۳
														۲۲۴۷۵۴
														۲۲۴۷۵۵
														۲۲۴۷۵۶
														۲۲۴۷۵۷
														۲۲۴۷۵۸
														۲۲۴۷۵۹
														۲۲۴۷۶۰
														۲۲۴۷۶۱
														۲۲۴۷۶۲
														۲۲۴۷۶۳
														۲۲۴۷۶۴
														۲۲۴۷۶۵
														۲۲۴۷۶۶
														۲۲۴۷۶۷
														۲۲۴۷۶۸
														۲۲۴۷۶۹
														۲۲۴۷۷۰
														۲۲۴۷۷۱
														۲۲۴۷۷۲
														۲۲۴۷۷۳
														۲۲۴۷۷۴

فرهنگ آبادهای استان

شماره ردیف آبادی	تعداد ششپای کشاورزی			تعداد موتور سیاب ۷۶	تعداد دام بزرگ سواری			تعداد دام گاو			تعداد گاو نر از خاکی دورگ			سایر اطلاعات		
	تراکتور	تیلر	کمپان		اسب گرداسب	قاطر راسترا	الغ کوالغ	گاو	گاو شتر	شتر	نراد خاکی	دورگ	در جدول بیم شتر	در شتر فرهنگ آبادهای گاو	در شتر فرهنگ آبادهای گاو	در شتر فرهنگ آبادهای گاو
۱۴	۱۵	۱۶	۱۷	۱۸	۱۹	۲۰	۲۱	۲۲	۲۳	۲۴	۲۵	۲۶	۲۷	۲۸	۲۹	۳۰
۲۲	۷	.	.	۹
۲۳
۲۴
۲۵
۲۶	.	.	.	۲	.	.	.	۳۰
۲۷	۲	.	.	۲
۲۸
۲۹
۳۰
۳۱	۷	.	.	۶	.	.	.	۲۵	۱	۵	.	.	.	۱۵	۴	.
۳۲
۳۳
۳۴
۳۵
۳۶
۳۷
۳۸	۵	.	.	۶
۳۹
۴۰
۴۱
۴۲
۴۳
۴۴
۴۵
۴۶
۴۷
۴۸
۴۹
۵۰
۵۱
۵۲
۵۳
۵۴
۵۵
۵۶
۵۷
۵۸	۱	.	.	۱
۵۹	۱	.	.	۱	.	.	.	۷
۶۰
۶۱
۶۲
۶۳
۶۴
۶۵
۶۶
۶۷
۶۸
۶۹	۱	.	.	۱

شماره عمومی کشاورزی ۱۳۶۷ منابع آب کشاورزی، مایشینهای کشاورزی، زمین دیگر از اطلاعات آبادیهای شهرستان دزبان مدل ۱- تعداد و خانوار بهره بردار.

ردیف	نام آبادی	تعداد خانوار بهره بردار	منابع آب کشاورزی																																																																																																														
			چاه عمیق			چاه نیم عمیق			چاه آرتیزان		تعداد چشمه			تعداد قنات																																																																																																			
			تعداد	متر	متر	تعداد	متر	تعداد	متر	دائمی	فصلی																																																																																																						
												تعداد	متر																																																																																																				
۱۸	۱۷	۱۶	۱۵	۱۴	۱۳	۱۲	۱۱	۱۰	۹	۸	۷	۶	۵	۴	۳																																																																																																		
۱	مزرعه ۲ و ۳ و ۴ و ۵ و ۶ و ۷ و ۸ و ۹ و ۱۰ و ۱۱ و ۱۲ و ۱۳ و ۱۴ و ۱۵ و ۱۶ و ۱۷ و ۱۸ و ۱۹ و ۲۰ و ۲۱ و ۲۲ و ۲۳ و ۲۴ و ۲۵ و ۲۶ و ۲۷ و ۲۸ و ۲۹ و ۳۰ و ۳۱ و ۳۲ و ۳۳ و ۳۴ و ۳۵ و ۳۶ و ۳۷ و ۳۸ و ۳۹ و ۴۰ و ۴۱ و ۴۲ و ۴۳ و ۴۴ و ۴۵ و ۴۶ و ۴۷ و ۴۸ و ۴۹ و ۵۰ و ۵۱ و ۵۲ و ۵۳ و ۵۴ و ۵۵ و ۵۶ و ۵۷ و ۵۸ و ۵۹ و ۶۰ و ۶۱ و ۶۲ و ۶۳ و ۶۴ و ۶۵ و ۶۶ و ۶۷ و ۶۸ و ۶۹ و ۷۰ و ۷۱ و ۷۲ و ۷۳ و ۷۴ و ۷۵ و ۷۶ و ۷۷ و ۷۸ و ۷۹ و ۸۰ و ۸۱ و ۸۲ و ۸۳ و ۸۴ و ۸۵ و ۸۶ و ۸۷ و ۸۸ و ۸۹ و ۹۰ و ۹۱ و ۹۲ و ۹۳ و ۹۴ و ۹۵ و ۹۶ و ۹۷ و ۹۸ و ۹۹ و ۱۰۰ و ۱۰۱ و ۱۰۲ و ۱۰۳ و ۱۰۴ و ۱۰۵ و ۱۰۶ و ۱۰۷ و ۱۰۸ و ۱۰۹ و ۱۱۰ و ۱۱۱ و ۱۱۲ و ۱۱۳ و ۱۱۴ و ۱۱۵ و ۱۱۶ و ۱۱۷ و ۱۱۸ و ۱۱۹ و ۱۲۰ و ۱۲۱ و ۱۲۲ و ۱۲۳ و ۱۲۴ و ۱۲۵ و ۱۲۶ و ۱۲۷ و ۱۲۸ و ۱۲۹ و ۱۳۰ و ۱۳۱ و ۱۳۲ و ۱۳۳ و ۱۳۴ و ۱۳۵ و ۱۳۶ و ۱۳۷ و ۱۳۸ و ۱۳۹ و ۱۴۰ و ۱۴۱ و ۱۴۲ و ۱۴۳ و ۱۴۴ و ۱۴۵ و ۱۴۶ و ۱۴۷ و ۱۴۸ و ۱۴۹ و ۱۵۰ و ۱۵۱ و ۱۵۲ و ۱۵۳ و ۱۵۴ و ۱۵۵ و ۱۵۶ و ۱۵۷ و ۱۵۸ و ۱۵۹ و ۱۶۰ و ۱۶۱ و ۱۶۲ و ۱۶۳ و ۱۶۴ و ۱۶۵ و ۱۶۶ و ۱۶۷ و ۱۶۸ و ۱۶۹ و ۱۷۰ و ۱۷۱ و ۱۷۲ و ۱۷۳ و ۱۷۴ و ۱۷۵ و ۱۷۶ و ۱۷۷ و ۱۷۸ و ۱۷۹ و ۱۸۰ و ۱۸۱ و ۱۸۲ و ۱۸۳ و ۱۸۴ و ۱۸۵ و ۱۸۶ و ۱۸۷ و ۱۸۸ و ۱۸۹ و ۱۹۰ و ۱۹۱ و ۱۹۲ و ۱۹۳ و ۱۹۴ و ۱۹۵ و ۱۹۶ و ۱۹۷ و ۱۹۸ و ۱۹۹ و ۲۰۰	۲۲۴۶۶۵ ۲۲۴۶۶۶ ۲۲۴۶۶۷	۲۲۴۶۶۸ ۲۲۴۶۶۹ ۲۲۴۶۷۰	۲۲۴۶۷۱ ۲۲۴۶۷۲ ۲۲۴۶۷۳	۲۲۴۶۷۴ ۲۲۴۶۷۵ ۲۲۴۶۷۶	۲۲۴۶۷۷ ۲۲۴۶۷۸ ۲۲۴۶۷۹	۲۲۴۶۸۰ ۲۲۴۶۸۱ ۲۲۴۶۸۲	۲۲۴۶۸۳ ۲۲۴۶۸۴ ۲۲۴۶۸۵	۲۲۴۶۸۶ ۲۲۴۶۸۷ ۲۲۴۶۸۸	۲۲۴۶۸۹ ۲۲۴۶۹۰ ۲۲۴۶۹۱	۲۲۴۶۹۲ ۲۲۴۶۹۳ ۲۲۴۶۹۴	۲۲۴۶۹۵ ۲۲۴۶۹۶ ۲۲۴۶۹۷	۲۲۴۶۹۸ ۲۲۴۶۹۹ ۲۲۴۷۰۰	۲۲۴۷۰۱ ۲۲۴۷۰۲ ۲۲۴۷۰۳	۲۲۴۷۰۴ ۲۲۴۷۰۵ ۲۲۴۷۰۶	۲۲۴۷۰۷ ۲۲۴۷۰۸ ۲۲۴۷۰۹	۲۲۴۷۱۰ ۲۲۴۷۱۱ ۲۲۴۷۱۲	۲۲۴۷۱۳ ۲۲۴۷۱۴ ۲۲۴۷۱۵	۲۲۴۷۱۶ ۲۲۴۷۱۷ ۲۲۴۷۱۸	۲۲۴۷۱۹ ۲۲۴۷۲۰ ۲۲۴۷۲۱	۲۲۴۷۲۲ ۲۲۴۷۲۳ ۲۲۴۷۲۴	۲۲۴۷۲۵ ۲۲۴۷۲۶ ۲۲۴۷۲۷	۲۲۴۷۲۸ ۲۲۴۷۲۹ ۲۲۴۷۳۰	۲۲۴۷۳۱ ۲۲۴۷۳۲ ۲۲۴۷۳۳	۲۲۴۷۳۴ ۲۲۴۷۳۵ ۲۲۴۷۳۶	۲۲۴۷۳۷ ۲۲۴۷۳۸ ۲۲۴۷۳۹	۲۲۴۷۴۰ ۲۲۴۷۴۱ ۲۲۴۷۴۲	۲۲۴۷۴۳ ۲۲۴۷۴۴ ۲۲۴۷۴۵	۲۲۴۷۴۶ ۲۲۴۷۴۷ ۲۲۴۷۴۸	۲۲۴۷۴۹ ۲۲۴۷۵۰ ۲۲۴۷۵۱	۲۲۴۷۵۲ ۲۲۴۷۵۳ ۲۲۴۷۵۴	۲۲۴۷۵۵ ۲۲۴۷۵۶ ۲۲۴۷۵۷	۲۲۴۷۵۸ ۲۲۴۷۵۹ ۲۲۴۷۶۰	۲۲۴۷۶۱ ۲۲۴۷۶۲ ۲۲۴۷۶۳	۲۲۴۷۶۴ ۲۲۴۷۶۵ ۲۲۴۷۶۶	۲۲۴۷۶۷ ۲۲۴۷۶۸ ۲۲۴۷۶۹	۲۲۴۷۷۰ ۲۲۴۷۷۱ ۲۲۴۷۷۲	۲۲۴۷۷۳ ۲۲۴۷۷۴ ۲۲۴۷۷۵	۲۲۴۷۷۶ ۲۲۴۷۷۷ ۲۲۴۷۷۸	۲۲۴۷۷۹ ۲۲۴۷۸۰ ۲۲۴۷۸۱	۲۲۴۷۸۲ ۲۲۴۷۸۳ ۲۲۴۷۸۴	۲۲۴۷۸۵ ۲۲۴۷۸۶ ۲۲۴۷۸۷	۲۲۴۷۸۸ ۲۲۴۷۸۹ ۲۲۴۷۹۰	۲۲۴۷۹۱ ۲۲۴۷۹۲ ۲۲۴۷۹۳	۲۲۴۷۹۴ ۲۲۴۷۹۵ ۲۲۴۷۹۶	۲۲۴۷۹۷ ۲۲۴۷۹۸ ۲۲۴۷۹۹	۲۲۴۸۰۰ ۲۲۴۸۰۱ ۲۲۴۸۰۲	۲۲۴۸۰۳ ۲۲۴۸۰۴ ۲۲۴۸۰۵	۲۲۴۸۰۶ ۲۲۴۸۰۷ ۲۲۴۸۰۸	۲۲۴۸۰۹ ۲۲۴۸۱۰ ۲۲۴۸۱۱	۲۲۴۸۱۲ ۲۲۴۸۱۳ ۲۲۴۸۱۴	۲۲۴۸۱۵ ۲۲۴۸۱۶ ۲۲۴۸۱۷	۲۲۴۸۱۸ ۲۲۴۸۱۹ ۲۲۴۸۲۰	۲۲۴۸۲۱ ۲۲۴۸۲۲ ۲۲۴۸۲۳	۲۲۴۸۲۴ ۲۲۴۸۲۵ ۲۲۴۸۲۶	۲۲۴۸۲۷ ۲۲۴۸۲۸ ۲۲۴۸۲۹	۲۲۴۸۳۰ ۲۲۴۸۳۱ ۲۲۴۸۳۲	۲۲۴۸۳۳ ۲۲۴۸۳۴ ۲۲۴۸۳۵	۲۲۴۸۳۶ ۲۲۴۸۳۷ ۲۲۴۸۳۸	۲۲۴۸۳۹ ۲۲۴۸۴۰ ۲۲۴۸۴۱	۲۲۴۸۴۲ ۲۲۴۸۴۳ ۲۲۴۸۴۴	۲۲۴۸۴۵ ۲۲۴۸۴۶ ۲۲۴۸۴۷	۲۲۴۸۴۸ ۲۲۴۸۴۹ ۲۲۴۸۵۰	۲۲۴۸۵۱ ۲۲۴۸۵۲ ۲۲۴۸۵۳	۲۲۴۸۵۴ ۲۲۴۸۵۵ ۲۲۴۸۵۶	۲۲۴۸۵۷ ۲۲۴۸۵۸ ۲۲۴۸۵۹	۲۲۴۸۶۰ ۲۲۴۸۶۱ ۲۲۴۸۶۲	۲۲۴۸۶۳ ۲۲۴۸۶۴ ۲۲۴۸۶۵	۲۲۴۸۶۶ ۲۲۴۸۶۷ ۲۲۴۸۶۸	۲۲۴۸۶۹ ۲۲۴۸۷۰ ۲۲۴۸۷۱	۲۲۴۸۷۲ ۲۲۴۸۷۳ ۲۲۴۸۷۴	۲۲۴۸۷۵ ۲۲۴۸۷۶ ۲۲۴۸۷۷	۲۲۴۸۷۸ ۲۲۴۸۷۹ ۲۲۴۸۸۰	۲۲۴۸۸۱ ۲۲۴۸۸۲ ۲۲۴۸۸۳	۲۲۴۸۸۴ ۲۲۴۸۸۵ ۲۲۴۸۸۶	۲۲۴۸۸۷ ۲۲۴۸۸۸ ۲۲۴۸۸۹	۲۲۴۸۹۰ ۲۲۴۸۹۱ ۲۲۴۸۹۲	۲۲۴۸۹۳ ۲۲۴۸۹۴ ۲۲۴۸۹۵	۲۲۴۸۹۶ ۲۲۴۸۹۷ ۲۲۴۸۹۸	۲۲۴۸۹۹ ۲۲۴۹۰۰ ۲۲۴۹۰۱	۲۲۴۹۰۲ ۲۲۴۹۰۳ ۲۲۴۹۰۴	۲۲۴۹۰۵ ۲۲۴۹۰۶ ۲۲۴۹۰۷	۲۲۴۹۰۸ ۲۲۴۹۰۹ ۲۲۴۹۱۰	۲۲۴۹۱۱ ۲۲۴۹۱۲ ۲۲۴۹۱۳	۲۲۴۹۱۴ ۲۲۴۹۱۵ ۲۲۴۹۱۶	۲۲۴۹۱۷ ۲۲۴۹۱۸ ۲۲۴۹۱۹	۲۲۴۹۲۰ ۲۲۴۹۲۱ ۲۲۴۹۲۲	۲۲۴۹۲۳ ۲۲۴۹۲۴ ۲۲۴۹۲۵	۲۲۴۹۲۶ ۲۲۴۹۲۷ ۲۲۴۹۲۸	۲۲۴۹۲۹ ۲۲۴۹۳۰ ۲۲۴۹۳۱	۲۲۴۹۳۲ ۲۲۴۹۳۳ ۲۲۴۹۳۴	۲۲۴۹۳۵ ۲۲۴۹۳۶ ۲۲۴۹۳۷	۲۲۴۹۳۸ ۲۲۴۹۳۹ ۲۲۴۹۴۰	۲۲۴۹۴۱ ۲۲۴۹۴۲ ۲۲۴۹۴۳	۲۲۴۹۴۴ ۲۲۴۹۴۵ ۲۲۴۹۴۶	۲۲۴۹۴۷ ۲۲۴۹۴۸ ۲۲۴۹۴۹	۲۲۴۹۵۰ ۲۲۴۹۵۱ ۲۲۴۹۵۲	۲۲۴۹۵۳ ۲۲۴۹۵۴ ۲۲۴۹۵۵	۲۲۴۹۵۶ ۲۲۴۹۵۷ ۲۲۴۹۵۸	۲۲۴۹۵۹ ۲۲۴۹۶۰ ۲۲۴۹۶۱	۲۲۴۹۶۲ ۲۲۴۹۶۳ ۲۲۴۹۶۴	۲۲۴۹۶۵ ۲۲۴۹۶۶ ۲۲۴۹۶۷	۲۲۴۹۶۸ ۲۲۴۹۶۹ ۲۲۴۹۷۰	۲۲۴۹۷۱ ۲۲۴۹۷۲ ۲۲۴۹۷۳	۲۲۴۹۷۴ ۲۲۴۹۷۵ ۲۲۴۹۷۶	۲۲۴۹۷۷ ۲۲۴۹۷۸ ۲۲۴۹۷۹	۲۲۴۹۸۰ ۲۲۴۹۸۱ ۲۲۴۹۸۲	۲۲۴۹۸۳ ۲۲۴۹۸۴ ۲۲۴۹۸۵	۲۲۴۹۸۶ ۲۲۴۹۸۷ ۲۲۴۹۸۸	۲۲۴۹۸۹ ۲۲۴۹۹۰ ۲۲۴۹۹۱	۲۲۴۹۹۲ ۲۲۴۹۹۳ ۲۲۴۹۹۴	۲۲۴۹۹۵ ۲۲۴۹۹۶ ۲۲۴۹۹۷	۲۲۴۹۹۸ ۲۲۴۹۹۹ ۲۲۵۰۰۰

فرهنگ آبادهای استان

شماره ردیف آبادی	تعداد شینای کشاورزی			تعداد	تعداد دام با گاو سوری			تعداد دام گاو	تعداد گاو و بز خارجی دورگ		سایر اطلاعات		
	تراکتور	تیلر	سگین		اسب و گاو اسب	قاطر	الایخ و گاو الایخ		گاو	گاو شیر	تراکتور خارجی	دورگ	در جدول
	۱۹	۲۰	۲۱	۲۲	۲۳	۲۴	۲۵	۲۶	۲۸	۲۹	۳۰	۳۱	۳۲
۷۰
۷۱
۷۲
۷۳
۷۴
۷۵	۱
۷۶
۷۷
۷۸
۷۹
۸۰
۸۱
۸۲
۸۳
۸۴	۱	.	.	.	۱۵
۸۵
۸۶
۸۷
۸۸
۸۹
۹۰	۱
۹۱
۹۲	۱۵
۹۳
۹۴
۹۵
۹۶
۹۷
۹۸
۹۹
۱۰۰
۱۰۱
۱۰۲
۱۰۳
۱۰۴
۱۰۵
۱۰۶
۱۰۷
۱۰۸
۱۰۹
۱۱۰
۱۱۱
۱۱۲
۱۱۳
۱۱۴
۱۱۵
۱۱۶
۱۱۷
۱۱۸
۱۱۹
۱۲۰

دی کشاورزی ۱۳۶۷
تعداد خانوار بهره بردار - منابع آب کشاورزی، ماشینهای کشاورزی برخی دیگر از اطلاعات آبیاری شهرستان دمران

منابع آب کشاورزی														تعداد خانوار بهره بردار	کد آبادی	آبادی	
تعداد	استفاده از رودخانه فصلی		تعداد	تعداد چشمه		چاه آبریز		چاه زیر زمین		چاه عمیق		تعداد	تعداد				
	۱۸	۱۷		۱۶	۱۵	۱۴	۱۳	۱۲	۱۱	۱۰	۹						۸
دهستان موهیان																	
															۸	۲۲۴۸۱۷	چرسوزی کشاورزی آده
															۸	۲۲۴۸۱۸	ده کبک
															۸	۲۲۴۸۱۹	پیراتنگران
															۸	۲۲۴۸۲۰	تنگ
															۲۲	۲۲۴۸۲۱	آل پوری
															۸	۲۲۴۸۲۲	برز آباد
دهستان نهر عنبر																	
															۸	۲۲۴۸۲۷	نوروزی
															۸	۲۲۴۸۲۸	چادساز ندگی
															۸	۲۲۴۸۲۹	چم مرغ
															۸	۲۲۴۸۳۰	دم فاضل
															۸	۲۲۴۸۳۱	شهر بروج
															۸	۲۲۴۸۳۲	دشمن شوری
															۸	۲۲۴۸۳۳	دشمنه
															۸	۲۲۴۸۳۴	دشمنه کلا
															۸	۲۲۴۸۳۵	نلسوز پهبالا
															۸	۲۲۴۸۳۶	نلسوز پهبالین
															۱۳	۲۲۴۸۳۷	نوروز
															۱۳	۲۲۴۸۳۸	نوروز
															۱۳	۲۲۴۸۳۹	امداری ارتش
															۷	۲۲۴۸۴۰	نور
															۷	۲۲۴۸۴۱	نور
															۷	۲۲۴۸۴۲	نور
															۷	۲۲۴۸۴۳	نور
															۷	۲۲۴۸۴۴	نور
															۷	۲۲۴۸۴۵	نور
															۷	۲۲۴۸۴۶	نور
															۷	۲۲۴۸۴۷	نور
															۷	۲۲۴۸۴۸	نور
															۷	۲۲۴۸۴۹	نور
															۷	۲۲۴۸۵۰	نور
															۷	۲۲۴۸۵۱	نور
															۷	۲۲۴۸۵۲	نور
															۷	۲۲۴۸۵۳	نور
															۷	۲۲۴۸۵۴	نور
															۷	۲۲۴۸۵۵	نور
															۷	۲۲۴۸۵۶	نور
															۷	۲۲۴۸۵۷	نور
															۷	۲۲۴۸۵۸	نور
															۷	۲۲۴۸۵۹	نور
															۷	۲۲۴۸۶۰	نور
															۷	۲۲۴۸۶۱	نور
															۷	۲۲۴۸۶۲	نور
															۷	۲۲۴۸۶۳	نور
															۷	۲۲۴۸۶۴	نور
															۷	۲۲۴۸۶۵	نور
															۷	۲۲۴۸۶۶	نور
															۷	۲۲۴۸۶۷	نور
															۷	۲۲۴۸۶۸	نور
															۷	۲۲۴۸۶۹	نور
															۷	۲۲۴۸۷۰	نور
															۷	۲۲۴۸۷۱	نور
															۷	۲۲۴۸۷۲	نور
															۷	۲۲۴۸۷۳	نور
															۷	۲۲۴۸۷۴	نور
															۷	۲۲۴۸۷۵	نور
															۷	۲۲۴۸۷۶	نور
															۷	۲۲۴۸۷۷	نور
															۷	۲۲۴۸۷۸	نور
															۷	۲۲۴۸۷۹	نور
															۷	۲۲۴۸۸۰	نور
															۷	۲۲۴۸۸۱	نور
															۷	۲۲۴۸۸۲	نور
															۷	۲۲۴۸۸۳	نور
															۷	۲۲۴۸۸۴	نور
															۷	۲۲۴۸۸۵	نور
															۷	۲۲۴۸۸۶	نور
															۷	۲۲۴۸۸۷	نور
															۷	۲۲۴۸۸۸	نور
															۷	۲۲۴۸۸۹	نور
															۷	۲۲۴۸۹۰	نور
															۷	۲۲۴۸۹۱	نور
															۷	۲۲۴۸۹۲	نور
															۷	۲۲۴۸۹۳	نور
															۷	۲۲۴۸۹۴	نور
															۷	۲۲۴۸۹۵	نور
															۷	۲۲۴۸۹۶	نور
															۷	۲۲۴۸۹۷	نور
															۷	۲۲۴۸۹۸	نور
															۷	۲۲۴۸۹۹	نور
															۷	۲۲۴۹۰۰	نور

فرهنگ آبادهای استان

شماره ردیف آبادی	تعداد مشینهای کشاورزی			تعداد موتور سیات	تعداد دام پرکن و سواری			تعداد دام شتر			تعداد گاودانهای بزرگ			سایر اطلاعات		
	تراکتور	تیلر	گیار		اسب و گاو	گاو شتر	گاو شتر	گاو شتر	تراکتور	دورگ	در جدول این شهر	در شهر فرهنگ آبادهای و دهکدهها	در شهر فرهنگ آبادهای و دهکدهها	در شهر فرهنگ آبادهای و دهکدهها		
	۱۶	۷۰	۷۱	۷۲	۷۳	۷۴	۷۵	۷۶	۷۷	۷۸	۷۹	۸۰	۸۱	۸۲	۸۳	۸۴
۱	۰	۰	۰	۰	۰	۰	۰	۰	۰	۰	۰	۰	۰	۰	۰	۰
۲	۰	۰	۰	۰	۰	۰	۰	۰	۰	۰	۰	۰	۰	۰	۰	۰
۳	۰	۰	۰	۰	۰	۰	۰	۰	۰	۰	۰	۰	۰	۰	۰	۰
۴	۲	۰	۰	۱	۰	۰	۲	۰	۰	۰	۰	۰	۰	۰	۰	۰
۵	۲	۰	۰	۱	۰	۰	۲۰	۰	۰	۰	۰	۰	۰	۰	۰	۰
۶	۰	۰	۰	۰	۰	۰	۰	۰	۰	۰	۰	۰	۰	۰	۰	۰
۷	۰	۰	۰	۰	۰	۰	۰	۰	۰	۰	۰	۰	۰	۰	۰	۰
۸	۰	۰	۰	۰	۰	۰	۰	۰	۰	۰	۰	۰	۰	۰	۰	۰
۹	۰	۰	۰	۰	۰	۰	۰	۰	۰	۰	۰	۰	۰	۰	۰	۰
۱۰	۰	۰	۰	۰	۰	۰	۰	۰	۰	۰	۰	۰	۰	۰	۰	۰
۱۱	۰	۰	۰	۰	۰	۰	۰	۰	۰	۰	۰	۰	۰	۰	۰	۰
۱۲	۰	۰	۰	۰	۰	۰	۰	۰	۰	۰	۰	۰	۰	۰	۰	۰
۱۳	۰	۰	۰	۰	۰	۰	۰	۰	۰	۰	۰	۰	۰	۰	۰	۰
۱۴	۰	۰	۰	۰	۰	۰	۰	۰	۰	۰	۰	۰	۰	۰	۰	۰
۱۵	۰	۰	۰	۰	۰	۰	۰	۰	۰	۰	۰	۰	۰	۰	۰	۰

بهره‌گزاران کشاورزی ۱۳۶۷
 ۱- تعداد خانوار بهره‌بردار منابع آب کشاورزی. با شناسنامه کشاورزی برخی دیگر از اطلاعات آبادیهای شهرستان شیروان و مرداول

شماره	منابع آب کشاورزی										تعداد خانوار بهره‌بردار	کده آبادی	آبادی			
	آبشار		سد		چاه		قنات		سواحل							
	تعداد	مساحت (هکتار)	تعداد	مساحت (هکتار)	تعداد	مساحت (هکتار)	تعداد	مساحت (هکتار)	تعداد	مساحت (هکتار)						
۱۸	۱۷	۱۶	۱۵	۱۴	۱۳	۱۲	۱۱	۱۰	۹	۸	۷	۶	۵	۴	۳	۲
																بخش مرکزی
																دهستان اسمان آباد
				*						۵۰	۱			۵۱	۲۲۴۹۰۰	بهارامر ادی علیا
				*										۱۲	۲۲۴۹۰۱	بهارامر ادی علیا
			=		۱		۴	۱						۲۳	۲۲۴۹۰۲	براسکله چاشی
														۲۴	۲۲۴۹۰۳	براسکله چاشی
														۲۵	۲۲۴۹۰۴	براسکله چاشی
														۲۶	۲۲۴۹۰۵	براسکله چاشی
														۲۷	۲۲۴۹۰۶	براسکله چاشی
														۲۸	۲۲۴۹۰۷	براسکله چاشی
														۲۹	۲۲۴۹۰۸	براسکله چاشی
														۳۰	۲۲۴۹۰۹	براسکله چاشی
														۳۱	۲۲۴۹۱۰	براسکله چاشی
														۳۲	۲۲۴۹۱۱	براسکله چاشی
														۳۳	۲۲۴۹۱۲	براسکله چاشی
														۳۴	۲۲۴۹۱۳	براسکله چاشی
														۳۵	۲۲۴۹۱۴	براسکله چاشی
														۳۶	۲۲۴۹۱۵	براسکله چاشی
														۳۷	۲۲۴۹۱۶	براسکله چاشی
														۳۸	۲۲۴۹۱۷	براسکله چاشی
														۳۹	۲۲۴۹۱۸	براسکله چاشی
														۴۰	۲۲۴۹۱۹	براسکله چاشی
														۴۱	۲۲۴۹۲۰	براسکله چاشی
														۴۲	۲۲۴۹۲۱	براسکله چاشی
														۴۳	۲۲۴۹۲۲	براسکله چاشی
														۴۴	۲۲۴۹۲۳	براسکله چاشی
														۴۵	۲۲۴۹۲۴	براسکله چاشی
														۴۶	۲۲۴۹۲۵	براسکله چاشی
														۴۷	۲۲۴۹۲۶	براسکله چاشی
														۴۸	۲۲۴۹۲۷	براسکله چاشی
														۴۹	۲۲۴۹۲۸	براسکله چاشی
														۵۰	۲۲۴۹۲۹	براسکله چاشی
														۵۱	۲۲۴۹۳۰	براسکله چاشی
														۵۲	۲۲۴۹۳۱	براسکله چاشی
														۵۳	۲۲۴۹۳۲	براسکله چاشی
														۵۴	۲۲۴۹۳۳	براسکله چاشی
														۵۵	۲۲۴۹۳۴	براسکله چاشی
														۵۶	۲۲۴۹۳۵	براسکله چاشی
														۵۷	۲۲۴۹۳۶	براسکله چاشی
														۵۸	۲۲۴۹۳۷	براسکله چاشی
														۵۹	۲۲۴۹۳۸	براسکله چاشی
														۶۰	۲۲۴۹۳۹	براسکله چاشی
														۶۱	۲۲۴۹۴۰	براسکله چاشی
														۶۲	۲۲۴۹۴۱	براسکله چاشی
														۶۳	۲۲۴۹۴۲	براسکله چاشی
														۶۴	۲۲۴۹۴۳	براسکله چاشی
														۶۵	۲۲۴۹۴۴	براسکله چاشی
														۶۶	۲۲۴۹۴۵	براسکله چاشی
														۶۷	۲۲۴۹۴۶	براسکله چاشی
														۶۸	۲۲۴۹۴۷	براسکله چاشی
														۶۹	۲۲۴۹۴۸	براسکله چاشی
														۷۰	۲۲۴۹۴۹	براسکله چاشی
														۷۱	۲۲۴۹۵۰	براسکله چاشی
														۷۲	۲۲۴۹۵۱	براسکله چاشی
														۷۳	۲۲۴۹۵۲	براسکله چاشی
														۷۴	۲۲۴۹۵۳	براسکله چاشی
														۷۵	۲۲۴۹۵۴	براسکله چاشی
														۷۶	۲۲۴۹۵۵	براسکله چاشی
														۷۷	۲۲۴۹۵۶	براسکله چاشی
														۷۸	۲۲۴۹۵۷	براسکله چاشی
														۷۹	۲۲۴۹۵۸	براسکله چاشی
														۸۰	۲۲۴۹۵۹	براسکله چاشی
														۸۱	۲۲۴۹۶۰	براسکله چاشی
														۸۲	۲۲۴۹۶۱	براسکله چاشی
														۸۳	۲۲۴۹۶۲	براسکله چاشی
														۸۴	۲۲۴۹۶۳	براسکله چاشی
														۸۵	۲۲۴۹۶۴	براسکله چاشی
														۸۶	۲۲۴۹۶۵	براسکله چاشی
														۸۷	۲۲۴۹۶۶	براسکله چاشی
														۸۸	۲۲۴۹۶۷	براسکله چاشی
														۸۹	۲۲۴۹۶۸	براسکله چاشی
														۹۰	۲۲۴۹۶۹	براسکله چاشی
														۹۱	۲۲۴۹۷۰	براسکله چاشی
														۹۲	۲۲۴۹۷۱	براسکله چاشی
														۹۳	۲۲۴۹۷۲	براسکله چاشی
														۹۴	۲۲۴۹۷۳	براسکله چاشی
														۹۵	۲۲۴۹۷۴	براسکله چاشی
														۹۶	۲۲۴۹۷۵	براسکله چاشی
														۹۷	۲۲۴۹۷۶	براسکله چاشی
														۹۸	۲۲۴۹۷۷	براسکله چاشی
														۹۹	۲۲۴۹۷۸	براسکله چاشی
														۱۰۰	۲۲۴۹۷۹	براسکله چاشی
														۱۰۱	۲۲۴۹۸۰	براسکله چاشی
														۱۰۲	۲۲۴۹۸۱	براسکله چاشی
														۱۰۳	۲۲۴۹۸۲	براسکله چاشی
														۱۰۴	۲۲۴۹۸۳	براسکله چاشی
														۱۰۵	۲۲۴۹۸۴	براسکله چاشی
														۱۰۶	۲۲۴۹۸۵	براسکله چاشی
														۱۰۷	۲۲۴۹۸۶	براسکله چاشی
														۱۰۸	۲۲۴۹۸۷	براسکله چاشی
														۱۰۹	۲۲۴۹۸۸	براسکله چاشی
														۱۱۰	۲۲۴۹۸۹	براسکله چاشی
														۱۱۱	۲۲۴۹۹۰	براسکله چاشی

فرهنگ آبادی استان

شماره روستا	تعداد مشینهای کشاورزی			تعداد	تعداد دام بازرگانی سواری			تعداد دام خنم			تعداد گاو نر اداری دورگه		سایر اطلاعات		
	تراکتور	تیلر	گیار		اسب و گاو	گاو	گاو میش	گاو	گاو	گاو	گاو	گاو	دوره	در جدول	در شهر
۱۹	۲۰	۲۱	۲۲	۲۳	۲۴	۲۵	۲۶	۲۷	۲۸	۲۹	۳۰	۳۱	۳۲	۳۳	
۱	۲	۳	۴	۵	۶	۷	۸	۹	۱۰	۱۱	۱۲	۱۳	۱۴	۱۵	۱۶
۱۷	۱۸	۱۹	۲۰	۲۱	۲۲	۲۳	۲۴	۲۵	۲۶	۲۷	۲۸	۲۹	۳۰	۳۱	۳۲
۳۳	۳۴	۳۵	۳۶	۳۷	۳۸	۳۹	۴۰	۴۱	۴۲	۴۳	۴۴	۴۵	۴۶	۴۷	۴۸
۴۹	۵۰	۵۱	۵۲	۵۳	۵۴	۵۵	۵۶	۵۷	۵۸	۵۹	۶۰	۶۱	۶۲	۶۳	۶۴
۶۵	۶۶	۶۷	۶۸	۶۹	۷۰	۷۱	۷۲	۷۳	۷۴	۷۵	۷۶	۷۷	۷۸	۷۹	۸۰
۸۱	۸۲	۸۳	۸۴	۸۵	۸۶	۸۷	۸۸	۸۹	۹۰	۹۱	۹۲	۹۳	۹۴	۹۵	۹۶
۹۷	۹۸	۹۹	۱۰۰	۱۰۱	۱۰۲	۱۰۳	۱۰۴	۱۰۵	۱۰۶	۱۰۷	۱۰۸	۱۰۹	۱۱۰	۱۱۱	۱۱۲
۱۱۳	۱۱۴	۱۱۵	۱۱۶	۱۱۷	۱۱۸	۱۱۹	۱۲۰	۱۲۱	۱۲۲	۱۲۳	۱۲۴	۱۲۵	۱۲۶	۱۲۷	۱۲۸
۱۲۹	۱۳۰	۱۳۱	۱۳۲	۱۳۳	۱۳۴	۱۳۵	۱۳۶	۱۳۷	۱۳۸	۱۳۹	۱۴۰	۱۴۱	۱۴۲	۱۴۳	۱۴۴
۱۴۵	۱۴۶	۱۴۷	۱۴۸	۱۴۹	۱۵۰	۱۵۱	۱۵۲	۱۵۳	۱۵۴	۱۵۵	۱۵۶	۱۵۷	۱۵۸	۱۵۹	۱۶۰
۱۶۱	۱۶۲	۱۶۳	۱۶۴	۱۶۵	۱۶۶	۱۶۷	۱۶۸	۱۶۹	۱۷۰	۱۷۱	۱۷۲	۱۷۳	۱۷۴	۱۷۵	۱۷۶
۱۷۷	۱۷۸	۱۷۹	۱۸۰	۱۸۱	۱۸۲	۱۸۳	۱۸۴	۱۸۵	۱۸۶	۱۸۷	۱۸۸	۱۸۹	۱۹۰	۱۹۱	۱۹۲
۱۹۳	۱۹۴	۱۹۵	۱۹۶	۱۹۷	۱۹۸	۱۹۹	۲۰۰	۲۰۱	۲۰۲	۲۰۳	۲۰۴	۲۰۵	۲۰۶	۲۰۷	۲۰۸
۲۰۹	۲۱۰	۲۱۱	۲۱۲	۲۱۳	۲۱۴	۲۱۵	۲۱۶	۲۱۷	۲۱۸	۲۱۹	۲۲۰	۲۲۱	۲۲۲	۲۲۳	۲۲۴
۲۲۵	۲۲۶	۲۲۷	۲۲۸	۲۲۹	۲۳۰	۲۳۱	۲۳۲	۲۳۳	۲۳۴	۲۳۵	۲۳۶	۲۳۷	۲۳۸	۲۳۹	۲۴۰
۲۴۱	۲۴۲	۲۴۳	۲۴۴	۲۴۵	۲۴۶	۲۴۷	۲۴۸	۲۴۹	۲۵۰	۲۵۱	۲۵۲	۲۵۳	۲۵۴	۲۵۵	۲۵۶

دی عمومی کشاورزی ۱۳۶۷
 ۱- تعداد و انواع برهه بردار. منابع آب کشاورزی. شناسایی کشاورزی برنی دیگر از اطلاعات آلودیهای شهرستان شیروان چرداول

منابع آب کشاورزی													تعداد خانوار بهره‌بردار	کده آبادی	آبادی			
تعداد	استفاده از رودخانه فصلی		استفاده از رودخانه دائمی		تعداد	تعداد چشمه		چاه آبریز		چاه زیرزمینی		تعداد						
	برگه	متر مربع	متر مربع	متر مربع		فصلی	دائمی	تعداد	متوسط عمق	تعداد	متوسط عمق		تعداد	متوسط عمق				
۱۸	۱۷	۱۶	۱۵	۱۴	۱۳	۱۲	۱۱	۱۰	۹	۸	۷	۶	۵	۴	۳	۲		
							۲							۱۲۰	۱	۵۷	۲۲۴۹۶۵ ۲۲۴۹۶۶ ۲۲۴۹۶۷
								۱								۹	۲۲۴۹۶۸ ۲۲۴۹۶۹ ۲۲۴۹۷۰
									۳	۴						۱۷	۱۸۶۳۲۱ ۱۸۶۳۲۲ ۱۸۶۳۲۳
																۱	۲۲۴۹۷۱ ۲۲۴۹۷۲ ۲۲۴۹۷۳
																۱	۲۲۴۹۷۴ ۲۲۴۹۷۵ ۲۲۴۹۷۶
																۶	۲۲۴۹۷۷ ۲۲۴۹۷۸ ۲۲۴۹۷۹
																۱	۲۲۴۹۸۰ ۲۲۴۹۸۱
دهستان چرداول																		
																۳۹	۲۲۵۰۱۶ ۲۲۵۰۱۷ ۲۲۵۰۱۸
																۴	۲۲۵۰۱۹ ۲۲۵۰۲۰ ۲۲۵۰۲۱
																۳	۲۲۵۰۲۲ ۲۲۵۰۲۳ ۲۲۵۰۲۴
																۲	۲۲۵۰۲۵ ۲۲۵۰۲۶ ۲۲۵۰۲۷
																۲	۲۲۵۰۲۸ ۲۲۵۰۲۹ ۲۲۵۰۳۰
																۵۶	۲۲۵۰۳۱ ۲۲۵۰۳۲ ۲۲۵۰۳۳
																۱۸	۲۲۵۰۳۴ ۲۲۵۰۳۵ ۲۲۵۰۳۶
																۵۹	۲۲۵۰۳۷ ۲۲۵۰۳۸ ۲۲۵۰۳۹
																۵۳	۲۲۵۰۴۰ ۲۲۵۰۴۱ ۲۲۵۰۴۲

فرهنگ آبادهای استان

شماره روستا آبادی	تعداد مشینهای کشاورزی			تعداد دام گاو			تعداد دام گوسفند			تعداد دام بکری و سبزی			سایر اطلاعات		
	تراکتور	تیلد	کبکین	گاو	گوسفند	گاو	گاو	گوسفند	گاو	گاو	گوسفند	گاو	گوسفند	گاو	گوسفند
۱۹
۲۰
۲۱
۲۲
۲۳
۲۴
۲۵
۲۶
۲۷
۲۸
۲۹
۳۰
۳۱
۳۲
۳۳
۳۴
۳۵
۳۶
۳۷
۳۸
۳۹
۴۰
۴۱
۴۲
۴۳
۴۴
۴۵
۴۶
۴۷
۴۸
۴۹
۵۰
۵۱
۵۲
۵۳
۵۴
۵۵
۵۶
۵۷
۵۸
۵۹
۶۰
۶۱
۶۲
۶۳
۶۴
۶۵
۶۶
۶۷
۶۸
۶۹
۷۰
۷۱
۷۲
۷۳
۷۴
۷۵
۷۶
۷۷
۷۸
۷۹
۸۰
۸۱
۸۲
۸۳
۸۴
۸۵
۸۶
۸۷
۸۸
۸۹
۹۰
۹۱
۹۲
۹۳
۹۴
۹۵
۹۶
۹۷
۹۸
۹۹
۱۰۰

فرهنگ آبادهای استان

شماره ردیف آبادی	تعداد مشینهای کشاورزی			تعداد دام بزرگ مسواری			تعداد دام تخم			تعداد گاوداران خارجی دورگ			سایر اطلاعات	
	تراکتور	تیلر	کپین	اسب و گاو اسب	قاطر	الانغ و گوزلانغ	گاو	گاو میش	شتر	تراز خارجی	دورگ	در جدول	در شتر	در شتر
	۲۴	۲۵	۲۶	۲۷	۲۸	۲۹	۳۰	۳۱	۳۲	۳۳	۳۴	۳۵	۳۶	۳۷
۲۸	۶	۰	۰	۰	۰	۰	۰	۰	۰	۰	۰	۰	۰	۰
۲۹	۱	۰	۰	۰	۰	۰	۰	۰	۰	۰	۰	۰	۰	۰
۳۰	۸	۰	۰	۰	۰	۰	۰	۰	۰	۰	۰	۰	۰	۰
۳۱	۲	۰	۰	۰	۰	۰	۰	۰	۰	۰	۰	۰	۰	۰
۳۲	۱	۰	۰	۰	۰	۰	۰	۰	۰	۰	۰	۰	۰	۰
۳۳	۱	۰	۰	۰	۰	۰	۰	۰	۰	۰	۰	۰	۰	۰
۳۴	۰	۰	۰	۰	۰	۰	۰	۰	۰	۰	۰	۰	۰	۰
۳۵	۰	۰	۰	۰	۰	۰	۰	۰	۰	۰	۰	۰	۰	۰
۳۶	۲	۰	۰	۰	۰	۰	۰	۰	۰	۰	۰	۰	۰	۰
۳۷	۲	۰	۰	۰	۰	۰	۰	۰	۰	۰	۰	۰	۰	۰
۳۸	۲	۰	۰	۰	۰	۰	۰	۰	۰	۰	۰	۰	۰	۰
۳۹	۱	۰	۰	۰	۰	۰	۰	۰	۰	۰	۰	۰	۰	۰
۴۰	۱	۰	۰	۰	۰	۰	۰	۰	۰	۰	۰	۰	۰	۰
۴۱	۱	۰	۰	۰	۰	۰	۰	۰	۰	۰	۰	۰	۰	۰
۴۲	۰	۰	۰	۰	۰	۰	۰	۰	۰	۰	۰	۰	۰	۰
۴۳	۲	۰	۰	۰	۰	۰	۰	۰	۰	۰	۰	۰	۰	۰
۴۴	۳	۰	۰	۰	۰	۰	۰	۰	۰	۰	۰	۰	۰	۰
۴۵	۰	۰	۰	۰	۰	۰	۰	۰	۰	۰	۰	۰	۰	۰
۴۶	۰	۰	۰	۰	۰	۰	۰	۰	۰	۰	۰	۰	۰	۰
۴۷	۰	۰	۰	۰	۰	۰	۰	۰	۰	۰	۰	۰	۰	۰
۴۸	۰	۰	۰	۰	۰	۰	۰	۰	۰	۰	۰	۰	۰	۰
۴۹	۰	۰	۰	۰	۰	۰	۰	۰	۰	۰	۰	۰	۰	۰
۵۰	۰	۰	۰	۰	۰	۰	۰	۰	۰	۰	۰	۰	۰	۰
۵۱	۰	۰	۰	۰	۰	۰	۰	۰	۰	۰	۰	۰	۰	۰
۵۲	۰	۰	۰	۰	۰	۰	۰	۰	۰	۰	۰	۰	۰	۰
۵۳	۰	۰	۰	۰	۰	۰	۰	۰	۰	۰	۰	۰	۰	۰
۵۴	۰	۰	۰	۰	۰	۰	۰	۰	۰	۰	۰	۰	۰	۰
۵۵	۰	۰	۰	۰	۰	۰	۰	۰	۰	۰	۰	۰	۰	۰
۵۶	۰	۰	۰	۰	۰	۰	۰	۰	۰	۰	۰	۰	۰	۰
۵۷	۰	۰	۰	۰	۰	۰	۰	۰	۰	۰	۰	۰	۰	۰
۵۸	۰	۰	۰	۰	۰	۰	۰	۰	۰	۰	۰	۰	۰	۰
۵۹	۰	۰	۰	۰	۰	۰	۰	۰	۰	۰	۰	۰	۰	۰
۶۰	۰	۰	۰	۰	۰	۰	۰	۰	۰	۰	۰	۰	۰	۰
۶۱	۰	۰	۰	۰	۰	۰	۰	۰	۰	۰	۰	۰	۰	۰
۶۲	۰	۰	۰	۰	۰	۰	۰	۰	۰	۰	۰	۰	۰	۰
۶۳	۰	۰	۰	۰	۰	۰	۰	۰	۰	۰	۰	۰	۰	۰
۶۴	۰	۰	۰	۰	۰	۰	۰	۰	۰	۰	۰	۰	۰	۰
۶۵	۰	۰	۰	۰	۰	۰	۰	۰	۰	۰	۰	۰	۰	۰
۶۶	۰	۰	۰	۰	۰	۰	۰	۰	۰	۰	۰	۰	۰	۰
۶۷	۰	۰	۰	۰	۰	۰	۰	۰	۰	۰	۰	۰	۰	۰
۶۸	۰	۰	۰	۰	۰	۰	۰	۰	۰	۰	۰	۰	۰	۰
۶۹	۰	۰	۰	۰	۰	۰	۰	۰	۰	۰	۰	۰	۰	۰
۷۰	۰	۰	۰	۰	۰	۰	۰	۰	۰	۰	۰	۰	۰	۰
۷۱	۰	۰	۰	۰	۰	۰	۰	۰	۰	۰	۰	۰	۰	۰
۷۲	۰	۰	۰	۰	۰	۰	۰	۰	۰	۰	۰	۰	۰	۰
۷۳	۰	۰	۰	۰	۰	۰	۰	۰	۰	۰	۰	۰	۰	۰
۷۴	۰	۰	۰	۰	۰	۰	۰	۰	۰	۰	۰	۰	۰	۰
۷۵	۰	۰	۰	۰	۰	۰	۰	۰	۰	۰	۰	۰	۰	۰
۷۶	۰	۰	۰	۰	۰	۰	۰	۰	۰	۰	۰	۰	۰	۰
۷۷	۰	۰	۰	۰	۰	۰	۰	۰	۰	۰	۰	۰	۰	۰
۷۸	۰	۰	۰	۰	۰	۰	۰	۰	۰	۰	۰	۰	۰	۰
۷۹	۰	۰	۰	۰	۰	۰	۰	۰	۰	۰	۰	۰	۰	۰
۸۰	۰	۰	۰	۰	۰	۰	۰	۰	۰	۰	۰	۰	۰	۰

جدول ۱۰ تعداد خانوار بهره بردار منابع آب کشاورزی. ایشینهای کشاورزی برخی دیگر از اطلاعات آبادیهای شهرستان شیروان چرداول

شماره روستا آبادی	آبادی	تعداد خانوار بهره بردار	منابع آب کشاورزی														
			چاه عمیق		چاه نیم عمیق		چاه آرتیزان		تعداد چشمه		تعداد قنات	استفاده از رودخانه فصلی	استفاده از دریاچه	استفاده از آب باران			
			تعداد	منطقه	تعداد	منطقه	تعداد	منطقه	تعداد	منطقه							
۱	۲	۳	۴	۵	۶	۷	۸	۹	۱۰	۱۱	۱۲	۱۳	۱۴	۱۵	۱۶	۱۷	
۲۸	شیراب	۳۶۶	۲۲۵۰۴۳														
۲۹	شور آب هر اتع	۴۸	۲۲۵۰۴۴														
۳۰	طاق شورین	۸۷	۲۲۵۰۴۵														
۳۱	ناله سانه	۴۴	۲۲۵۰۴۶														
۳۲	ملمیر ایشانی مقلی	۲۵	۲۲۵۰۴۷														
۳۳	ملمیر ایشانی علیا	۲۲	۲۲۵۰۴۸														
۳۴	فلکین علیا	۰	۲۲۵۰۴۹														
۳۵	تاسم آباد	۱۰	۲۲۵۰۵۰														
۳۶	قره بیله	۲۲	۲۲۵۰۵۱														
۳۷	دلشایر	۴۲	۲۲۵۰۵۲														
۳۸	کله قطار سفلی	۸	۲۲۵۰۵۳														
۳۹	کله قطار علیا	۱۱	۲۲۵۰۵۴														
۴۰	قلعه	۴۶	۲۲۵۰۵۵														
۴۱	لنتاب	۵۴	۲۲۵۰۵۶														
۴۲	مزرعه بدر آباد	۰	۲۲۵۰۵۷														
۴۳	مروشان	۳۹	۲۲۵۰۵۸														
۴۴	هله سم	۶۰	۲۲۵۰۵۹														
دهستان زردلان																	
۱	ایطاسف	۲۳	۲۲۵۱۰۴														
۲	سیاح ساسم	۱۳	۲۲۵۱۰۵														
۳	سیانر بوتک	۳۸	۲۲۵۱۰۶														
۴	مران قلا	۰	۲۲۵۱۰۷														
۵	مران لکان	۳۲	۲۲۵۱۰۸														
۶	میران	۹	۲۲۵۱۰۹														
۷	میرشی مقلی	۹	۲۲۵۱۱۰														
۸	میرشی علیا	۱۰	۲۲۵۱۱۱														
۹	میرش آباد	۹۳	۲۲۵۱۱۲														
۱۰	میرمان مقلی	۷	۲۲۵۱۱۳														
۱۱	میرمان علیا	۱۳	۲۲۵۱۱۴														
۱۲	میرمان وسطی	۸	۲۲۵۱۱۵														
۱۳	میرمرو میر	۱۲	۲۲۵۱۱۶														
۱۴	میر اندازک	۰	۲۲۵۱۱۷														
۱۵	چال خفک	۴۸	۲۲۵۱۱۸														
۱۶	چاله چاله	۵	۲۲۵۱۱۹														
۱۷	چشمه بوتک	۱۲	۲۲۵۱۲۰														
۱۸	چمشیزده	۲۶	۲۲۵۱۲۱														
۱۹	چشار	۲۳	۲۲۵۱۲۲														
۲۰	روبره سانه	۰	۲۲۵۱۲۳														
۲۱	زنگی	۳۵	۲۲۵۱۲۴														
۲۲	مروچلو مکان مقلی	۰	۲۲۵۱۲۵														
۲۳	مروچلو مکان علیا	۰	۲۲۵۱۲۶														
۲۴	مروچلو مکان	۰	۲۲۵۱۲۷														
۲۵	مبول آباد	۵	۲۲۵۱۲۸														
۲۶	میرکاته	۲۸	۲۲۵۱۲۹														
۲۷	شاهران	۶۰	۲۲۵۱۳۰														

سرشماری عمومی کشور ۱۳۶۷ جدول ۱- تعداد خانوار بربردار، منابع آب کشاورزی، شیبهای کشت و دزدی برشی دیگر از اطلاعات آبادیهای شهرستان شیروان چرداول

شماره برداشت آبادی	آبادی	کده آبادی	تعداد خانوار بربردار	منابع آب کشاورزی														
				چاه عمیق		چاه نیم عمیق		چاه آرتیزان		تعداد چشمه		تعداد قنات	استعداد در رودخانه دائمی	استعداد در رودخانه فصلی	تعداد برکه			
				تعداد	متوسط	تعداد	متوسط	تعداد	متوسط	تعداد	دائمی					فصلی		
۱	۲	۳	۴	۵	۶	۷	۸	۹	۱۰	۱۱	۱۲	۱۳	۱۴	۱۵	۱۶	۱۷	۱۸	
۲۸	شهباب	۲۲۵۰۴۳	۲۶۶															
۲۹	شور آبهر	۲۲۵۰۴۴	۴۸															
۳۰	طاق زاورین	۲۲۵۰۴۵	۸۷															
۳۱	ناله سات	۲۲۵۰۴۶	۴۴															
۳۲	مغیر اذخانی سفلی	۲۲۵۰۴۷	۲۵															
۳۳	مغیر اذخانی علیا	۲۲۵۰۴۸	۲۲															
۳۴	قله کین علیا	۲۲۵۰۴۹	-															
۳۵	قاسم آباد	۲۲۵۰۵۰	۱۰															
۳۶	قریب	۲۲۵۰۵۱	۲۳															
۳۷	کله قطار	۲۲۵۰۵۲	۴۲															
۳۸	کله قطار سفلی	۲۲۵۰۵۳	۸															
۳۹	کله قطار علیا	۲۲۵۰۵۴	۱۱															
۴۰	کله	۲۲۵۰۵۵	۴۶															
۴۱	کتاب	۲۲۵۰۵۶	۵۴															
۴۲	مزرعه بدر آباد	۲۲۵۰۵۷	-															
۴۳	هوشکان	۲۲۵۰۵۸	۳۹															
۴۴	هله سم	۲۲۵۰۵۹	۶۰															
دهستان زردلان																		
۱	ابراهیم آباد	۲۲۵۱۰۴	۲۳															
۲	بهاغ بیام	۲۲۵۱۰۵	۱۳															
۳	بیان ریوند	۲۲۵۱۰۶	۲۸															
۴	بیان قلا	۲۲۵۱۰۷	-															
۵	بیان لکان	۲۲۵۱۰۸	۳۲															
۶	سزان	۲۲۵۱۰۹	۹															
۷	بوشی سفلی	۲۲۵۱۱۰	۹															
۸	بوشی علیا	۲۲۵۱۱۱	۱۰															
۹	بویان آباد	۲۲۵۱۱۲	۹۳															
۱۰	بویان سفلی	۲۲۵۱۱۳	۷															
۱۱	بویان علیا	۲۲۵۱۱۴	۱۳															
۱۲	بویان وسطی	۲۲۵۱۱۵	۸															
۱۳	تورخ و سر	۲۲۵۱۱۶	۱۲															
۱۴	تیر انداز	۲۲۵۱۱۷	-															
۱۵	چال خفک	۲۲۵۱۱۸	۴۸															
۱۶	چاله چاله	۲۲۵۱۱۹	۵															
۱۷	چشمه پوت	۲۲۵۱۲۰	۱۲															
۱۸	چمن زده	۲۲۵۱۲۱	۲۶															
۱۹	چنار	۲۲۵۱۲۲	۲۳															
۲۰	روبر سات	۲۲۵۱۲۳	-															
۲۱	زندگی	۲۲۵۱۲۴	۳۵															
۲۲	سر چلو مکان سفلی	۲۲۵۱۲۵	-															
۲۳	سر چلو مکان علیا	۲۲۵۱۲۶	-															
۲۴	سر هوران	۲۲۵۱۲۷	-															
۲۵	سول آباد	۲۲۵۱۲۸	۵															
۲۶	سیر هکانه	۲۲۵۱۲۹	۲۸															
۲۷	شاهران	۲۲۵۱۳۰	۶۰															

فرهنگ آبادی استان

ردیف آبادی	تعداد مشینهای کشاورزی			تعداد موتور سیک	تعداد دام بزرگسوار			تعداد دام خنم			تعداد گاز تراود خارجی دورگ			سایر اطلاعات		
	تراکتور	تیلر	کمپاین		اسب و گراز	گاو گاو	گاو شتر	گاو شتر	گاو شتر	گاو شتر	گاو شتر	گاو شتر	گاو شتر	گاو شتر	گاو شتر	گاو شتر
	۱۹	۲۰	۲۱	۲۲	۲۳	۲۴	۲۵	۲۶	۲۷	۲۸	۲۹	۳۰	۳۱	۳۲	۳۳	۳۴
۲۸	۹	۰	۰	۲	۰	۰	۱۰	۰	۰	۰	۰	۲	۰	۰	۰	۲۸
۲۹	۱	۰	۰	۱	۰	۰	۸	۰	۰	۰	۰	۵	۰	۰	۰	۲۹
۳۰	۸	۰	۰	۱	۰	۰	۲۳	۰	۰	۰	۰	۱۰۰	۰	۰	۰	۳۰
۳۱	۲	۰	۰	۴	۰	۰	۱	۰	۰	۰	۰	۰	۰	۰	۰	۳۱
۳۲	۱	۰	۰	۱	۰	۰	۶	۰	۰	۰	۰	۲	۰	۰	۰	۳۲
۳۳	۱	۰	۰	۱	۰	۰	۰	۰	۰	۰	۰	۰	۰	۰	۰	۳۳
۳۴	۰	۰	۰	۰	۰	۰	۰	۰	۰	۰	۰	۰	۰	۰	۰	۳۴
۳۵	۰	۰	۰	۰	۰	۰	۰	۰	۰	۰	۰	۰	۰	۰	۰	۳۵
۳۶	۲	۰	۰	۰	۰	۰	۵	۰	۰	۰	۰	۰	۰	۰	۰	۳۶
۳۷	۲	۰	۰	۰	۰	۰	۵	۰	۰	۰	۰	۰	۰	۰	۰	۳۷
۳۸	۲	۰	۰	۰	۰	۰	۲	۰	۰	۰	۰	۰	۰	۰	۰	۳۸
۳۹	۱	۰	۰	۰	۰	۰	۲	۰	۰	۰	۰	۰	۰	۰	۰	۳۹
۴۰	۱	۰	۰	۰	۰	۰	۱۳	۰	۰	۰	۰	۱	۰	۰	۰	۴۰
۴۱	۱	۰	۰	۰	۰	۰	۲	۰	۰	۰	۰	۲	۰	۰	۰	۴۱
۴۲	۰	۰	۰	۰	۰	۰	۰	۰	۰	۰	۰	۰	۰	۰	۰	۴۲
۴۳	۲	۰	۰	۰	۰	۰	۵	۰	۰	۰	۰	۰	۰	۰	۰	۴۳
۴۴	۴	۰	۰	۰	۰	۰	۴	۰	۰	۰	۰	۰	۰	۰	۰	۴۴
۴۵	۰	۰	۰	۰	۰	۰	۰	۰	۰	۰	۰	۰	۰	۰	۰	۴۵
۴۶	۰	۰	۰	۰	۰	۰	۰	۰	۰	۰	۰	۰	۰	۰	۰	۴۶
۴۷	۰	۰	۰	۰	۰	۰	۰	۰	۰	۰	۰	۰	۰	۰	۰	۴۷
۴۸	۰	۰	۰	۰	۰	۰	۰	۰	۰	۰	۰	۰	۰	۰	۰	۴۸
۴۹	۰	۰	۰	۰	۰	۰	۰	۰	۰	۰	۰	۰	۰	۰	۰	۴۹
۵۰	۰	۰	۰	۰	۰	۰	۰	۰	۰	۰	۰	۰	۰	۰	۰	۵۰
۵۱	۰	۰	۰	۰	۰	۰	۰	۰	۰	۰	۰	۰	۰	۰	۰	۵۱
۵۲	۰	۰	۰	۰	۰	۰	۰	۰	۰	۰	۰	۰	۰	۰	۰	۵۲
۵۳	۰	۰	۰	۰	۰	۰	۰	۰	۰	۰	۰	۰	۰	۰	۰	۵۳
۵۴	۰	۰	۰	۰	۰	۰	۰	۰	۰	۰	۰	۰	۰	۰	۰	۵۴
۵۵	۰	۰	۰	۰	۰	۰	۰	۰	۰	۰	۰	۰	۰	۰	۰	۵۵
۵۶	۰	۰	۰	۰	۰	۰	۰	۰	۰	۰	۰	۰	۰	۰	۰	۵۶
۵۷	۰	۰	۰	۰	۰	۰	۰	۰	۰	۰	۰	۰	۰	۰	۰	۵۷
۵۸	۰	۰	۰	۰	۰	۰	۰	۰	۰	۰	۰	۰	۰	۰	۰	۵۸
۵۹	۰	۰	۰	۰	۰	۰	۰	۰	۰	۰	۰	۰	۰	۰	۰	۵۹
۶۰	۰	۰	۰	۰	۰	۰	۰	۰	۰	۰	۰	۰	۰	۰	۰	۶۰
۶۱	۰	۰	۰	۰	۰	۰	۰	۰	۰	۰	۰	۰	۰	۰	۰	۶۱
۶۲	۰	۰	۰	۰	۰	۰	۰	۰	۰	۰	۰	۰	۰	۰	۰	۶۲
۶۳	۰	۰	۰	۰	۰	۰	۰	۰	۰	۰	۰	۰	۰	۰	۰	۶۳
۶۴	۰	۰	۰	۰	۰	۰	۰	۰	۰	۰	۰	۰	۰	۰	۰	۶۴
۶۵	۰	۰	۰	۰	۰	۰	۰	۰	۰	۰	۰	۰	۰	۰	۰	۶۵
۶۶	۰	۰	۰	۰	۰	۰	۰	۰	۰	۰	۰	۰	۰	۰	۰	۶۶
۶۷	۰	۰	۰	۰	۰	۰	۰	۰	۰	۰	۰	۰	۰	۰	۰	۶۷

سرشاری عمومی کشاورزی ۱۳۴۷
جدول ۱- تعداد خانوار بهره‌بردار منابع آب کشاورزی، ماشینهای کشاورزی برخی دیگر از اطلاعات با دیسای شهرستان شیروان چرداول

شماره ریف آبادی	آبادی	کده آبادی	تعداد خانوار بهره‌بردار	منابع آب کشاورزی														
				چاه عمیق		چاه نیم عمیق		چاه آرتیزان		تعداد چشمه		تعداد قنات	تعداد رودخانه دائمی	تعداد رودخانه فصلی	تعداد دریا			
				تعداد	متوسط عمق	تعداد	متوسط عمق	تعداد	متوسط عمق	تعداد	متوسط عمق					تعداد	متوسط عمق	
۱۸	۱۷	۱۶	۱۵	۱۴	۱۳	۱۲	۱۱	۱۰	۹	۸	۷	۶	۵	۴	۳	۲	۱	
۲۸	۲۲۵۱۳۱	۰									۳						
۲۹	۲۲۵۱۳۲	۱۰									۲						
۳۰	۲۲۵۱۳۳	۱۰															
۳۱	۲۲۵۱۳۴	۱۸									۱	۱					
۳۲	۲۲۵۱۳۵	۲۲										۱					
۳۳	۲۲۵۱۳۶	۱۶										۴					
۳۴	۲۲۵۱۳۷	۷															
۳۵	۲۲۵۱۳۸	۲۵									۲						
۳۶	۲۲۵۱۳۹	۲۲									۵	۲					
۳۷	۲۲۵۱۴۰	۷															
۳۸	۲۲۵۱۴۱	۴۰									۲	۲۰					
۳۹	۲۲۵۱۴۲	۴										۱					
۴۰	۲۲۵۱۴۳	۸									۱	۲					
۴۱	۲۲۵۱۴۴	۴۱									۴	۳					
۴۲	۲۲۵۱۴۵	۷۲									۲	۶					
۴۳	۲۲۵۱۴۶	۰										۱					
دهستان زنگوان																		
۱	۲۲۵۱۹۰	۵۱									۲	۶					
۲	۲۲۵۱۹۱	۲۴										۲					
۳	۲۲۵۱۹۲	۳۰									۴	۶					
۴	۲۲۵۱۹۳	۱۲									۱	۲					
۵	۲۲۵۱۹۵	۱۴									۲	۲					
۶	۲۲۵۱۹۶	۲۸									۲	۱					
۷	۲۲۵۱۹۷	۳۶										۱					
۸	۲۲۵۱۹۸	۰															
۹	۲۲۵۱۹۹	۰															
۱۰	۲۲۵۲۰۰	۹۲									۲	۴					
۱۱	۲۲۵۲۰۱	۲۹										۱					
۱۲	۲۲۵۲۰۲	۷۱										۲					
۱۳	۲۲۵۲۰۳	۵۲									۲	۱					
۱۴	۲۲۵۱۹۲	۲۱									۱	۳					
۱۵	۲۲۵۲۰۴	۸										۱					
۱۶	۲۲۵۲۰۵	۶۷									۱	۲					
۱۷	۲۲۵۲۰۶	۱۸									۱	۱					
۱۸	۲۲۵۲۰۷	۲۶															
۱۹	۲۲۵۲۰۸	۴۹									۲	۵					
دهستان شیروان																		
۱	۲۲۵۲۰۹	۲۰									۱	۱					
۲	۲۲۵۲۱۰	۸۴									۱	۲					
۳	۲۲۵۲۱۱	۲۹									۲	۱					

فرهنگ باویسای استان

شماره ردیف آبادی	تعداد ماشینهای کشاورزی			تعداد دام بارگرم سواری	تعداد دام تخم			تعداد گاو نر و خاری دورگه		سایر اطلاعات				
	تراکتور	تیلد	گیار		اسب و گراب	قاطر	الغ و گاو لایح	گاو	گاو شیش	شتر	نر و خاری دورگه	در جدول	در فرهنگ باویسای استان	در فرهنگ باویسای استان
	۱۶	۲۰	۲۱	۲۲	۲۳	۲۴	۲۵	۲۶	۲۷	۲۸	۲۹	۳۰	۳۱	۳۲
							۸	۵	۲					۲۸
							۹	۷	۴					۲۹
							۵	۲	۸					۳۰
							۱۰							۳۱
							۱۸		۲					۳۲
							۱۵							۳۳
							۲۱	۸	۱					۳۴
		*					۶۰		۲					۳۵
		*					۶		۵					۳۶
		*					۶							
		*					۷							۳۷
		*					۱۰۰	۴	۱۵					۳۸
		*					۸	۲	۷					۳۹
		*					۲	۱	۲					۴۰
		*					۶	۱	۲					۴۱
		*					۱۰	۱۵۰	۳۰					۴۲
		*												
		*					۸	۲						۴۳
		*												
		*					۱۵	۱	۹					۱
		*		۲۰			۱۸	۱۱	۲					۲
		*		۳			۲	۲۰	۱					۳
		*					۱	۲						۴
		*		۲			۲	۸						۵
		*		۱			۸	۱۰	۱					۶
		*					۱۲	۵	۲					۷
		*												۸
		*												۹
		*					۲۵	۲۰						۱۰
		*		۴			۱۲	۶	۹					۱۱
		*					۴	۲۰						۱۲
		*												
		*		۲			۱۵	۱۰	۷					۱۳
		*		۲			۱۵	۵						۱۴
		*					۶	۷	۵					۱۵
		*		۱۶			۲۰	۱۵						۱۶
		*					۹	۱۰	۲					۱۷
		*					۵۰	۶۰	۲					۱۸
		*		۵			۴۲	۲۶	۳	۱				۱۹
		*												
		*					۲۰	۱۰		۶				۲۰
		*					۸	۱۰						۲۱
		*					۸	۱۵						۲۲

سرشماری عمومی کشاورزی ۱۳۴۷ جدول ۱ - تعداد و انواع بربر بردار منابع آب کشاورزی، پیشینامی کشاورزی برخی دیگر از اطلاعات آبهای شهرستان شیروان چرداول

شماره روستا آبادی	آبادی	نوع آب	تعداد خانوار بربر بردار	منابع آب کشاورزی													
				چاه عمیق		چاه نیم عمیق		چاه آرتیزان		تعداد چشمه		تعداد	تعداد				
				تعداد	متر	تعداد	متر	تعداد	متر	تعداد	متر						
۱۸	۱۷	۱۶	۱۵	۱۴	۱۳	۱۲	۱۱	۱۰	۹	۸	۷	۶	۵	۴	۳	۲	
۴	بیابان از	۴۰	۲۲۵۲۲۲													
۵	سر آفتاب سر تنگه		۲۲۵۲۲۲													
۶	سر آفتاب لرشی		۲۲۵۲۲۴													
۷	سر آفتاب مله ماران	۲۲	۲۲۵۲۲۵													
۸	سوزبور	۳۰	۲۲۵۲۲۷													
۹	سوزان	۲۶	۲۲۵۲۳۱													
۱۰	چم چنقل	۳۶	۲۲۵۲۳۸													
۱۱	چم هیر	۸۶	۲۲۵۲۳۹													
۱۲	چگشی	۴۷	۲۲۵۲۴۰													
۱۳	چهدار مینو ط	۱۶	۲۲۵۲۴۱													
۱۴	چهریگه	۳۶	۲۲۵۲۴۲													
۱۵	حسن کاورداری	۸۶	۲۲۵۲۴۳													
۱۶	حیو بند	۴۱	۲۲۵۲۴۴													
۱۷	درویشان	۴۵	۲۲۵۲۴۵													
۱۸	دوار	۱۵	۲۲۵۲۴۶													
۱۹	رنگوشی	۲۳	۲۲۵۲۴۷													
۲۰	سر آبکلان	۱۲۷	۲۲۵۲۴۸													
۲۱	سر امگور و ناوشی	۲۲	۲۲۵۲۴۹													
۲۲	سر تنگه سفلی	۱۶	۲۲۵۲۵۰													
۲۳	سر تنگه نظریا		۲۲۵۲۵۱													
۲۴	سرکان	۱۲	۲۲۵۲۵۲													
۲۵	سیراب حیرا	۵۰	۲۲۵۲۵۳													
۲۶	شور آب خان سفلی	۹۲	۲۲۵۲۵۴													
۲۷	شور کنگور و مار	۱۹	۲۲۵۲۵۶													
۲۸	تاهیری سفلی	۲۲	۲۲۵۲۵۷													
۲۹	تاهیری علیا	۲۸	۲۲۵۲۵۸													
۳۰	عباس آباد	۱۰	۲۲۵۲۶۲													
۳۱	عباس و تنگه	۴۸	۲۲۵۲۶۰													
۳۲	خانابره	۱۱	۲۲۵۲۵۴													
۳۳	خان سفلی	۲۲	۲۲۵۲۶۱													
۳۴	خان سفلی	۴۶	۲۲۵۲۶۲													
۳۵	گور و بند	۲۸	۲۲۵۲۶۳													
۳۶	گور ایصفلی	۸۲	۲۲۵۲۶۴													
۳۷	گور آبر علیا	۲۷	۲۲۵۲۶۵													
۳۸	گور سفلی	۸۰	۲۲۵۲۶۶													
۳۹	گور سفلی	۴۶	۲۲۵۲۶۷													
۴۰	گلایه	۳۰	۲۲۵۲۶۸													
۴۱	مزرعه چر سین		۲۲۵۲۶۹													
۴۲	مزرعه کلگه		۲۲۵۲۷۰													
۴۳	نکلی	۵۹	۲۲۵۲۷۱													
۴۴	روم باغ	۴۲	۲۲۵۲۷۲													
۴۵	روگچ	۶۸	۲۲۵۲۷۳													
دهستان گاوران																	
۱	چومرند از	۶۰	۲۲۵۲۶۹													
۲	چشمه پهن	۴۹	۲۲۵۲۷۰													
۳	چشمه خزان	۲۱	۲۲۵۲۷۱													

فهرست آبادی استان

شماره ردیف آبادی	تعداد مشینهای کشاورزی			تعداد دام بزرگ و ساری	تعداد دام خرم			تعداد گاو تراوداری و دودک		سایر اطلاعات		شماره		
	تراکتور	تیلر	نیمین		اسب و گاو اسب	قاطر	الایخ و گاو الایخ	گاو	گاو میش	شتر	تراوداری		دودک	در جدول ۲
	۱۹	۲۰	۲۱	۲۲	۲۳	۲۴	۲۵	۲۶	۲۷	۲۸	۲۹	۳۰	۳۱	۳۲
	۱	.	.	.	۲	۴
	۲	۵
	۱	۶
	۲	۷
	۱	۸
	۲	۹
	۱	۱۰
	۲	۱۱
	۱	۱۲
	۱	۱۳
	۲	۱۴
	۳	۱۵
	۱۶
	۲	۱۷
	۱	۱۸
	۱۹
	۱۱	۲۰
	۱	۲۱
	۲	۲۲
	۲۳
	۳	۲۴
	۱	۲۵
	۲	۲۶
	۱	۲۷
	۲	۲۸
	۳	۲۹
	۳۰
	۱	۳۱
	۲	۳۲
	۱	۳۳
	۲	۳۴
	۳	۳۵
	۱	۳۶
	۲	۳۷
	۳	۳۸
	۱	۳۹
	۴۰
	۴۱
	۴۲
	۲	۴۳
	۳	۴۴
	۲	۴۵
	
	
	۲	۱
	۱	۲
	۲	۳

سرشماری عمومی کشاورزی ۱۳۶۷ جدول ۱- تعداد خانوار بهره‌بردار منابع آب کشاورزی. ماشینی‌های کشاورزی برخی دیگر از اطلاعات آبدیاری شهرستان شیروان چرداول

شماره روستا آبادی	آبادی	کده آبادی	تعداد خانوار بهره‌بردار	منابع آب کشاورزی															
				چاه میمنه		چاه نیمه میمنه		چاه آبریز		تعداد چشمه		تعداد قنات	تعداد						
				تعداد	منطقه	تعداد	منطقه	تعداد	منطقه	تعداد	منطقه								
۱۸	۱۷	۱۶	۱۵	۱۴	۱۳	۱۲	۱۱	۱۰	۹	۸	۷	۶	۵	۴	۳	۲	۱		
۴	دشمن شریف	۲۲۵۲۲۲	۴۳																
۵	چشمه نور اله	۲۲۵۲۲۳	۵																
۶	سر اسفندکار زان	۲۲۵۲۲۴	۱۲۲																
۷	سر چقا	۲۲۵۲۲۵	۰																
۸	قنات آبپاد	۲۲۵۲۲۶	۷۴																
۹	کله چور	۲۲۵۲۲۷	۲۱																
۱۰	کلن کلی	۲۲۵۲۲۸	۶۶																
۱۱	میان شاد	۲۲۵۲۲۹	۰																
۱۲	میرز امیرکلی	۲۲۵۲۳۰	۵۵																
دوستان هلیران																			
۱	برشته تانگه فلسی	۲۲۵۲۵۱	۲۶																
۲	برشته تانگه علیا	۲۲۵۲۵۲	۲۹																
۳	کله کبود	۲۲۵۲۵۳	۵۷																
۴	شانه آباد زیر خاک	۲۲۵۲۵۴	۲																
۵	تخم بدو طمفلی	۲۲۵۲۵۵	۴۳																
۶	تخم بدو طمفلی	۲۲۵۲۵۶	۵۸																
۷	برم شنبه	۲۸۰۲۵۷	۲																
۸	چشمه ماهی	۲۲۵۲۵۷	۱۸۶																
۹	چهر زده ماهیزان	۲۲۵۲۵۸	۱۰																
۱۰	چنار اله قلی	۲۲۵۲۵۹	۳																
۱۱	خورده چشمه	۲۲۵۲۶۰	۱۲۵																
۱۲	د او سیدکر تنی	۲۲۵۲۶۱	۹																
۱۳	دار بر و شو	۲۲۵۲۶۲	۲۹																
۱۴	دره باریک	۲۲۵۲۶۳	۳۱																
۱۵	زیر خاک	۲۲۵۲۶۴	۱۶																
۱۶	سر چم	۲۲۵۲۶۵	۵۹																
۱۷	سر خله جبه	۲۲۵۲۶۶	۳۵																
۱۸	مادوناد	۲۲۵۲۶۷	۵۵																
۱۹	شهبازوند	۲۲۵۲۶۸	۲۴																
۲۰	شهرکتو جدید	۲۲۵۲۶۹	۲																
۲۱	شیر اوند	۲۲۵۲۷۰	۱۲۲																
۲۲	شیر و چقا مور تنه	۲۲۵۲۷۱	۰																
۲۳	ناهار و نندمفلی	۲۲۵۲۷۲	۲۵																
۲۴	ناهار و نندمفلی	۲۲۵۲۷۳	۱۷																
۲۵	کلاته	۲۲۵۲۷۴	۱۸																
۲۶	کهره	۲۲۵۲۷۵	۱۳۴																
۲۷	نر آبپاد	۲۲۵۲۷۶	۱۲																
۲۸	ماهیز انمفلی	۲۲۵۲۷۷	۲۴																
۲۹	ماهیز انمفلی	۲۲۵۲۷۸	۱۶																
۳۰	ماهیز اننور محمد	۲۲۵۲۷۹	۰																
۳۱	مزرعه پچی کیود	۲۲۵۲۸۰	۰																
۳۲	مزرعه جوی شله	۲۲۵۲۸۱	۰																
۳۳	مزرعه چم شیر اوندی	۲۲۵۲۸۲	۰																
۳۴	مزرعه و چشمه	۲۲۵۲۸۳	۰																
۳۵	وریر	۲۲۵۲۸۴	۲۵																

فرهنگ آبادیهای استان

شماره ردیف آبادی	تعداد ماشینهای کشاورزی			تعداد	تعداد دام بزرگ و سوار			تعداد دام خنک			تعداد گاودانها و مرغداری			سایر اطلاعات		
	تراکتور	تیلر	کمپاین		اسب و گاواسب	قاطر	الایع و گاوایع	گاو	گاو میش	مشته	راودخانه	دورکه	در جدول	در شوره	در شوره	در شوره
	۱۴	۲۰	۲۱	۲۲	۲۳	۲۴	۲۵	۲۶	۲۷	۲۸	۲۹	۳۰	۳۱	۳۲	۳۳	
۴	۱	۰	۰	۰	۰	۰	۱۰	۰	۰	۰	۰	۰	۰	۰	۰	
۵	۰	۰	۰	۰	۰	۰	۸	۰	۰	۰	۰	۰	۰	۰	۰	
۶	۰	۰	۰	۱	۱۵	۱۲	۴۵	۰	۰	۰	۰	۰	۰	۰	۰	
۷	۰	۰	۰	۰	۰	۰	۰	۰	۰	۰	۰	۰	۰	۰	۰	
۸	۰	۰	۰	۰	۰	۰	۰	۰	۰	۰	۰	۰	۰	۰	۰	
۹	۰	۰	۰	۰	۰	۰	۰	۰	۰	۰	۰	۰	۰	۰	۰	
۱۰	۰	۰	۰	۰	۰	۰	۰	۰	۰	۰	۰	۰	۰	۰	۰	
۱۱	۰	۰	۰	۰	۰	۰	۰	۰	۰	۰	۰	۰	۰	۰	۰	
۱۲	۰	۰	۰	۰	۰	۰	۰	۰	۰	۰	۰	۰	۰	۰	۰	
۱۳	۰	۰	۰	۰	۰	۰	۰	۰	۰	۰	۰	۰	۰	۰	۰	
۱۴	۰	۰	۰	۰	۰	۰	۰	۰	۰	۰	۰	۰	۰	۰	۰	
۱۵	۰	۰	۰	۰	۰	۰	۰	۰	۰	۰	۰	۰	۰	۰	۰	
۱۶	۰	۰	۰	۰	۰	۰	۰	۰	۰	۰	۰	۰	۰	۰	۰	
۱۷	۰	۰	۰	۰	۰	۰	۰	۰	۰	۰	۰	۰	۰	۰	۰	
۱۸	۰	۰	۰	۰	۰	۰	۰	۰	۰	۰	۰	۰	۰	۰	۰	
۱۹	۰	۰	۰	۰	۰	۰	۰	۰	۰	۰	۰	۰	۰	۰	۰	
۲۰	۰	۰	۰	۰	۰	۰	۰	۰	۰	۰	۰	۰	۰	۰	۰	
۲۱	۰	۰	۰	۰	۰	۰	۰	۰	۰	۰	۰	۰	۰	۰	۰	
۲۲	۰	۰	۰	۰	۰	۰	۰	۰	۰	۰	۰	۰	۰	۰	۰	
۲۳	۰	۰	۰	۰	۰	۰	۰	۰	۰	۰	۰	۰	۰	۰	۰	
۲۴	۰	۰	۰	۰	۰	۰	۰	۰	۰	۰	۰	۰	۰	۰	۰	
۲۵	۰	۰	۰	۰	۰	۰	۰	۰	۰	۰	۰	۰	۰	۰	۰	
۲۶	۰	۰	۰	۰	۰	۰	۰	۰	۰	۰	۰	۰	۰	۰	۰	
۲۷	۰	۰	۰	۰	۰	۰	۰	۰	۰	۰	۰	۰	۰	۰	۰	
۲۸	۰	۰	۰	۰	۰	۰	۰	۰	۰	۰	۰	۰	۰	۰	۰	
۲۹	۰	۰	۰	۰	۰	۰	۰	۰	۰	۰	۰	۰	۰	۰	۰	
۳۰	۰	۰	۰	۰	۰	۰	۰	۰	۰	۰	۰	۰	۰	۰	۰	
۳۱	۰	۰	۰	۰	۰	۰	۰	۰	۰	۰	۰	۰	۰	۰	۰	
۳۲	۰	۰	۰	۰	۰	۰	۰	۰	۰	۰	۰	۰	۰	۰	۰	
۳۳	۰	۰	۰	۰	۰	۰	۰	۰	۰	۰	۰	۰	۰	۰	۰	
۳۴	۰	۰	۰	۰	۰	۰	۰	۰	۰	۰	۰	۰	۰	۰	۰	
۳۵	۰	۰	۰	۰	۰	۰	۰	۰	۰	۰	۰	۰	۰	۰	۰	

ری عمومی کشاورزی ۱۳۶۷
 ۱- تعداد و نام بهره بردار، منابع آب کشاورزی، اشیای کشاورزی برزی دیگر از اطلاعات آبادیهای شهرستان مران

منابع آب کشاورزی														تعداد خانوار بهره بردار	کد آبادی	آبادی		
شماره	استفاده از مدخلات فصل		استفاده از مدخلات زمستان		تعداد مکان	تعداد چسبیده		چاه آبریز		چاه غیر آبریز		چاه هوش						
	آبیاری مکان	آبیاری مکان	آبیاری مکان	آبیاری مکان		صل	دانی	شوط مق	تعداد مق	شوط مق	تعداد مق	شوط مق	تعداد مق					
۱۸	۱۷	۱۶	۱۵	۱۴	۱۳	۱۲	۱۱	۱۰	۹	۸	۷	۶	۵	۴	۳	۲		
																	بخش اردوآزی	
																	دهستان اردوآزی	
						۲	۵							۳۱	۲۲۵۴۶۹	آب قلی آباد	
						۵	۲							۳۵	۲۲۵۴۷۰	بیار بیاب	
														۱۵	۲۲۵۴۷۱	بیل شکسته	
						۱	۱							۵۸	۲۲۵۴۷۲	چم انبار مدلی	
						۲	۴							۲۹	۲۲۵۴۷۳	چم انبار مدلی	
														۶۹	۲۲۵۴۷۴	چشمه بیار	
						۲	۴							۶۰	۲۲۵۴۷۵	در کلم	
						۱								۴۶	۲۲۵۴۷۶	مور احمد کک	
						۲								۲۱	۲۲۵۴۷۷	مور کلم تقی و مت	
						۲	۲							۳۵	۲۲۵۴۷۸	بیرابدر و بیض	
						۲	۱							۱۷	۲۲۵۴۷۹	شهرک شور	
						۲	۲							۱۷	۲۲۵۴۸۰	قر چلیگان	
						۲	۷							۱۸۶	۲۲۵۴۸۱	کلیک باقی	
						۱	۲							۱۶۲	۲۲۵۴۸۲	گت بند پیروز	
							۲								۳۳	۲۲۵۴۸۳	مور عین
							۲							۵۶	۲۲۵۴۸۴	دیوان	
							۲							۹	۲۲۵۴۸۵	میرد آن بیار	
							۲							۱۸	۲۲۵۴۸۶	کیان آباد	
							۱							۵۱	۲۲۵۴۸۷	لاری	
																	دهستان شوهان	
						۱	۱							۲۸	۲۲۵۵۰۸	توت خورشاد اول	
							۱								۲۷	۲۲۵۵۰۹	توت میان مور تان
							۲							۲	۲۲۵۵۱۱	چوپال خلیفه	
							۲							۸	۲۲۵۵۱۲	حریهر ام	
							۲							۲۷	۲۲۵۵۱۳	دوزکمو دخو	
						۲	۱								۲۲۵۵۱۴	مزرع آباد	
						۱۱۵	۲							۲۸	۲۲۵۵۱۵	مزرع خورشاد اول	
							۲								۲۲۵۵۱۶	مزرع خورشاد اول	
							۲								۲۲۵۵۱۷	مزرع خورشاد اول	
							۲								۲۲۵۵۱۸	مزرع خورشاد اول	
							۲								۲۲۵۵۱۹	مزرع خورشاد اول	
							۲								۲۲۵۵۲۰	مزاریلو طابستان	
							۲								۲۲۵۵۲۱	مزاریلو طابستان	
							۲								۲۲۵۵۲۲	مزاریلو طابستان	
							۲								۲۲۵۵۲۳	مزاریلو طابستان	

سرنامی عمومی کشاورزی ۱۳۴۷
جدول ۱. تعداد و فراوانی بهره بردار. منابع آب کشاورزی، اشتهای کشاورزی برخی دیگر از اطلاعات آبادیهای شهرستان عمران

منابع آب کشاورزی

شماره ردیف آبادی	آبادی	تعداد بهره بردار	چاه عمیق			چاه نیم عمیق		چاه آبریز		تعداد چشمه		تعداد قنات	تعداد آبگرم	تعداد آب سرد	تعداد آب سرد از سد	تعداد آب سرد از سد	تعداد آب سرد از سد
			تعداد		تعداد		تعداد		تعداد	تعداد							
			متوسط	حداکثر	متوسط	حداکثر	متوسط	حداکثر									
۱۰	۱۷	۱۶	۱۵	۱۴	۱۳	۱۲	۱۱	۱۰	۹	۸	۷	۶	۵	۴	۳	۲	۱
دهستان گوی																	
۱	امام	۲۲	۲۲۵۵۴۴														
۲	آبگیر	۴۳	۲۲۵۵۴۳														
۳	بیاض	۷۴	۲۲۵۵۴۲														
۴	برستان	۰	۲۲۵۵۴۷														
۵	بهرام آباد	۲	۲۲۵۵۴۸														
۶	بیم کردگان	۰	۲۲۵۵۴۹														
۷	دولت شاه	۱۴۷	۲۲۵۵۵۰														
۸	شهر بین آباد گچان	۱۱	۲۲۵۵۵۱														
۹	قلعه جوق	۱۰۶	۲۲۵۵۵۲														
۱۰	آلال سفلی	۱۱	۲۲۵۵۵۳														
۱۱	آلال علیا	۱۶	۲۲۵۵۵۴														
۱۲	دهر	۲۰۸	۲۲۵۵۵۵														
بخش صالح آباد																	
دهستان صالح آباد																	
۱	آبگیر	۰	۲۲۵۵۵۸														
۲	آبگیر	۰	۲۲۵۵۵۹														
۳	آبگیر	۰	۲۲۵۵۶۰														
۴	بیاض و شان	۲۶	۲۲۵۵۶۲														
۵	بیاض و شان	۰	۲۲۵۵۶۳														
۶	بیاضگاه شور و شهر بین	۰	۲۲۵۵۶۴														
۷	بیاضگاه شور و شهر بین	۰	۲۲۵۵۶۵														
۸	بیاضگاه شور و شهر بین	۵۰	۲۲۵۵۶۶														
۹	بیاضگاه شور و شهر بین	۰	۲۲۵۵۶۷														
۱۰	دورک میان	۰	۲۲۵۵۶۸														
۱۱	دورک میان	۰	۲۲۵۵۶۹														
۱۲	دورک میان	۵۲	۲۲۵۵۷۰														
۱۳	سایه سنگین	۰	۲۲۵۵۷۱														
۱۴	سایه سنگین	۲۲	۲۲۵۵۷۲														
۱۵	سایه سنگین	۰	۲۲۵۵۷۳														
۱۶	سایه سنگین	۰	۲۲۵۵۷۴														
۱۷	سایه سنگین	۰	۲۲۵۵۷۵														
۱۸	سایه سنگین	۸	۲۲۵۵۷۶														
۱۹	فرهاد آباد	۳۴	۲۲۵۵۷۷														
۲۰	فرهاد آباد	۳۳	۲۲۵۵۷۸														
۲۱	فرهاد آباد	۲۲	۲۲۵۵۷۹														
۲۲	کلیک	۰	۲۲۵۵۸۰														
۲۳	کلیک	۰	۲۲۵۵۸۱														
۲۴	کلیک	۰	۲۲۵۵۸۲														
۲۵	کلیک	۱۰	۲۲۵۵۸۳														
۲۶	کلیک	۱۱	۲۲۵۵۸۴														
۲۷	کلیک	۰	۲۲۵۵۸۵														

فرهنگ آبادی استان

شماره ردیف آبادی	تعداد مشینهای کشاورزی			تعداد دام باکشی و سواری	تعداد دام تخم			تعداد گاو و بزهای دودرگ		سایر اطلاعات			
	تراکتور	تیلر	کمپاین		اسب و گراب	قاطر راسترا	ایله و گراب	گاو	گاو شش شتر		تراکتورهای دودرگ	دردرگ	
۱	۰	۰	۰	۰	۰	۰	۰	۰	۰	۰	۰	۰	۰
۲	۰	۰	۰	۰	۰	۰	۰	۰	۰	۰	۰	۰	۰
۳	۰	۰	۰	۰	۰	۰	۰	۰	۰	۰	۰	۰	۰
۴	۰	۰	۰	۰	۰	۰	۰	۰	۰	۰	۰	۰	۰
۵	۰	۰	۰	۰	۰	۰	۰	۰	۰	۰	۰	۰	۰
۶	۰	۰	۰	۰	۰	۰	۰	۰	۰	۰	۰	۰	۰
۷	۰	۰	۰	۰	۰	۰	۰	۰	۰	۰	۰	۰	۰
۸	۰	۰	۰	۰	۰	۰	۰	۰	۰	۰	۰	۰	۰
۹	۰	۰	۰	۰	۰	۰	۰	۰	۰	۰	۰	۰	۰
۱۰	۰	۰	۰	۰	۰	۰	۰	۰	۰	۰	۰	۰	۰
۱۱	۰	۰	۰	۰	۰	۰	۰	۰	۰	۰	۰	۰	۰
۱۲	۰	۰	۰	۰	۰	۰	۰	۰	۰	۰	۰	۰	۰
۱۳	۰	۰	۰	۰	۰	۰	۰	۰	۰	۰	۰	۰	۰
۱۴	۰	۰	۰	۰	۰	۰	۰	۰	۰	۰	۰	۰	۰
۱۵	۰	۰	۰	۰	۰	۰	۰	۰	۰	۰	۰	۰	۰
۱۶	۰	۰	۰	۰	۰	۰	۰	۰	۰	۰	۰	۰	۰
۱۷	۰	۰	۰	۰	۰	۰	۰	۰	۰	۰	۰	۰	۰
۱۸	۰	۰	۰	۰	۰	۰	۰	۰	۰	۰	۰	۰	۰
۱۹	۰	۰	۰	۰	۰	۰	۰	۰	۰	۰	۰	۰	۰
۲۰	۰	۰	۰	۰	۰	۰	۰	۰	۰	۰	۰	۰	۰
۲۱	۰	۰	۰	۰	۰	۰	۰	۰	۰	۰	۰	۰	۰
۲۲	۰	۰	۰	۰	۰	۰	۰	۰	۰	۰	۰	۰	۰
۲۳	۰	۰	۰	۰	۰	۰	۰	۰	۰	۰	۰	۰	۰
۲۴	۰	۰	۰	۰	۰	۰	۰	۰	۰	۰	۰	۰	۰
۲۵	۰	۰	۰	۰	۰	۰	۰	۰	۰	۰	۰	۰	۰
۲۶	۰	۰	۰	۰	۰	۰	۰	۰	۰	۰	۰	۰	۰
۲۷	۰	۰	۰	۰	۰	۰	۰	۰	۰	۰	۰	۰	۰

سرکاری عمومی گشادہ روزی ۱۳۶۷ء
 جدول ۱۔ تعداد خانوار بہرہ بردار۔ شاخ آب گشادہ روزی۔ دانشنہای گشادہ روزی برنی دیگر از اطلاعات آبادیای شهرستان مهران

شاخ آب گشادہ روزی

شماره روستا آبادی	آبادی	تعداد خانوار	شاخ آب گشادہ روزی															
			چاہ حینی		چاہ نیر عین		چاہ آرتین		تعداد چشمہ		تعداد	تعداد	تعداد	تعداد				
			تعداد	متوسط	تعداد	متوسط	تعداد	متوسط	تعداد	متوسط								
۱	۲	۳	۴	۵	۶	۷	۸	۹	۱۰	۱۱	۱۲	۱۳	۱۴	۱۵	۱۶	۱۷	۱۸	
۲۸	مزرعہ شخت خان	۲۲۵۶۰۳																
۲۹	مزرعہ درگہ	۲۲۵۶۰۴																
۳۰	مزرعہ سہا بیجان	۲۲۵۶۰۵																
۳۱	مزرعہ مولدول	۲۲۵۶۰۶																
۳۲	مزرعہ گس	۲۲۵۶۰۷																
	بیشتر ۱۰ روزگی																	
	دہستان حومه																	
۱	ایستگاه استقرار اردام چالابہ	۲۲۵۶۲۸																
۲	ایستگاه استقرار اردام دشت محمد حسن امراء	۲۲۵۶۲۹																
۳	بیجان شیطان	۲۲۵۶۳۰																
۴	بهر ام آباد	۲۲۵۶۳۱																
۵	بهرین و بہروز ان	۲۲۵۶۳۲																
۶	بہر آباد امیر بیانی	۲۲۵۶۳۳																
۷	بہر آباد رستا آباد	۲۲۵۶۳۴																
۸	بہر آباد کاشی ہخت	۲۲۵۶۳۵																
۹	چوہی جفتہ	۲۲۵۶۳۶																
۱۰	چوہی جفتہ امر ولی	۲۲۵۶۳۷																
۱۱	چنگولہ	۲۲۵۶۳۸																
۱۲	حیدر حسن	۲۲۵۶۳۹																
۱۳	غیر ان شاکی	۲۲۵۶۴۰																
۱۴	نرونگاہ	۲۲۵۶۴۱																
۱۵	قبیروز آباد	۲۲۵۶۴۲																
۱۶	قلمہ منہر ریہ	۲۲۵۶۴۳																
۱۷	کاشان در ستم آباد	۲۲۵۶۴۴																
۱۸	کاشان از قرغ آباد	۲۲۵۶۴۵																
۱۹	کمیہ کاشان چم	۲۲۵۶۴۶																
۲۰	کاشان چم	۲۲۵۶۴۷																
۲۱	مزرعہ چو اشیر عسگری	۲۲۵۶۴۸																
۲۲	مزرعہ حاج مرزا بیان خسروی	۲۲۵۶۴۹																
۲۳	مزرعہ خان بیابان ناسری	۲۲۵۶۵۰																
۲۴	مزرعہ خسرو آباد	۲۲۵۶۵۱																
۲۵	مزرعہ صفر صادق خاشی	۲۲۵۶۵۲																
۲۶	مزرعہ صفر صادق خاشی	۲۲۵۶۵۳																
۲۷	مزرعہ سعید حاشم قوچی	۲۲۵۶۵۴																
۲۸	مزرعہ غضبان خسروی	۲۲۵۶۵۵																
۲۹	مزرعہ حکویم خسروی	۲۲۵۶۵۶																
۳۰	مزرعہ کبیری شکر بیانی	۲۲۵۶۵۷																
۳۱	مزرعہ محمد حسن ملک	۲۲۵۶۵۸																
۳۲	مزرعہ مکی شہزادہ دشت مہر ان	۲۲۵۶۵۹																
۳۳	مزرعہ ولی ذغیر	۲۲۵۶۶۰																
۳۴	منہور آباد	۲۲۵۶۶۱																

فرهنگ آبیاری استان

شماره ردیف آبیاری	تعداد ماشینهای کشاورزی			تراکتور	تیلر	مکین	تعداد	تعداد ازم بارکش و سواری			تعداد ازم خم			تعداد کاو تراو خارجی و درگ			سایر اطلاعات		
	تراکتور	تیلر	مکین					اسب و گاو ازم	قاطر	الایخ و گاو ازم	کاد	کاد	کاد	مشته	تراو خارجی	درگ	در جدول	در شتر	در شتر
	۱۹	۲۰	۲۱	۲۲	۲۳	۲۴	۲۵	۲۶	۲۷	۲۸	۲۹	۳۰	۳۱	۳۲	۳۳	۳۴	۳۵		
۲۸		
۲۹		
۳۰		
۳۱		
۳۲		
۳۳		
۳۴		
۳۵		
۳۶		
۳۷		
۳۸		
۳۹		
۴۰		
۴۱		
۴۲		
۴۳		
۴۴		
۴۵		
۴۶		
۴۷		
۴۸		
۴۹		
۵۰		
۵۱		
۵۲		
۵۳		
۵۴		
۵۵		

شرکای عمومی کشاورزی ۱۳۲۷
جدول ۲- تأسیسات، تسهیلات و امکانات موجود در آبادیهای شهرستان ایلام

شماره و نوع آبدی در جدول ۱	آبادی	شرکای عمومی در استان ایلام	خرمگرد	کوندلی	مرکز کشاورزی	کرج	تاسیسات	تسهیلات	امکانات
	ایوان								
	دهستان زونده								
۱	بیابان شیر								
۲	بیابان کله گره								
۳	بیلیه								
۴	چرن								
۵	چهارخانه								
۶	چل و زو								
۷	حاجی حاشر								
۸	دارو بند								
۹	دره								
۱۰	زونده								
۱۱	هرت								
۱۲	سهراب تل								
۱۳	شاله شوری								
۱۴	شورابه خور								
۱۵	کپتله گران								
۱۶	کلان								
۱۷	میر بند								
۱۸	مهراشه								
۱۹	شهر خان سفلی								
۲۰	شهر خان علیا								
۲۱	ویله								
۲۲	دهستان سهراب								
۲۳	چالان علیا								
۲۴	خرابه								
۲۵	خرابه سفلی								
۲۶	خرابه علیا								
۲۷	دار آبه								
۲۸	دولت آباد								
۲۹	کل کل علیا								
۳۰	کاور حور								
۳۱	خور خرم خور								
۳۲	دهستان مرکزی								
۳۳	احصاء علیا								
۳۴	احصاء سفلی								
۳۵	بیلین								
۳۶	پلنگه رود								
۳۷	چوبهار								
۳۸	چوبهار علیا								

سرتاری عمومی کشاورزی ۱۳۶۲
جدول ۲- تاسیسات، تسهیلات امکانات موجود در آبادیهای شهرستان ایلام

شماره و نام آبادی	آبادی	شماره و نام آبادی
۳۴	حاجی بیستقینار	۱۵
۳۶	دارشور	۱۶
۳۷	دوره میر شاهر	۱۷
۳۸	رامه زید	۱۸
۳۹	ریمز هوش	۱۹
۴۳	هرتانه حمام	۲۰
۴۴	هرچمده هارون	۲۱
۴۵	هرچملر	۲۲
۴۸	شهر کسری تکسیر چار	۲۳
۵۰	نماق طاری	۲۴
۵۱	قبیله	۲۵
۵۷	آره چاه	۲۶
۵۸	گنچوان	۲۷
۵۹	لاشکن	۲۸
۶۲	هابیه	۲۹
۶۴	مورستان	۳۰
۶۵	هوره گان	۳۱
بخش مرکزی		
دهستان حومه		
۱	ارخوگانه شهیدکشوری	۳۲
۲	ایستگاه منابر آبی ماتشت	۳۳
۳	پارقلان	۳۴
۴	بازین	۳۵
۶	پادگان آموزشی	۳۶
۷	پادگان شهدا	۳۷
۸	پادگان ظفر	۳۸
۹	پارک جنگلی شش ار	۳۹
۱۰	پاسگاه نگهبانی	۴۰
۱۱	پایگاه امام رضا	۴۱
۱۳	پلیس راه	۴۲
۱۴	بیمارستانی	۴۳
۱۵	تاسیسات میانگنجاب	۴۴
۱۶	دوز آبوند	۴۵
۱۷	چال سورا	۴۶
۱۸	چاو بیز	۴۷
۲۰	چشمه کبود	۴۸
۲۱	راعی آری آداره راه	۴۹
۲۲	ملنگان امیران	۵۰
۲۳	شهر کسری	۵۱
۲۴	نماق طاری	۵۲
۲۷	کله چار	۵۳
۲۹	مهدن آباد	۵۴
۳۱	هر کبود آرزو	۵۵

شماره و نقشه آبادی		آبادی																				
۱	۲	۳	۴	۵	۶	۷	۸	۹	۱۰	۱۱	۱۲	۱۳	۱۴	۱۵	۱۶	۱۷	۱۸	۱۹	۲۰	۲۱	۲۲	
۲۲																					
	دوستان هوشیار																					
۲																					
۴																					
۵																					
۷																					
۸																					
۹																					
۱۰																					
۱۱																					
۱۲																					
۱۳																					
۱۴																					
۱۵																					
۱۸																					

فرہنگ آبادی استانی

ردیف	نام مکان	جمعیت	جنسیت	تعداد افراد	تعداد خانوار	تعداد کلب	تعداد مسجد	تعداد مدرسه	تعداد بازار	تعداد آب انبار	تعداد چاه	تعداد آبگنج	تعداد درخت	تعداد حیوان	تعداد کشتزار	تعداد باغ	تعداد قنات	تعداد سد	تعداد دیوار	تعداد پل	تعداد تونل	تعداد سد	تعداد دیگر		
1	جمعیت کل																								
2	جمعیت مردان																								
3	جمعیت زنان																								
4	جمعیت کودکان																								
5	جمعیت مسنین																								
6	جمعیت جوانان																								
7	جمعیت میانسالان																								
8	جمعیت پادشاهان																								
9	جمعیت اعیان																								
10	جمعیت ممالک																								
11	جمعیت کهنه سالاران																								
12	جمعیت بیچارگان																								
13	جمعیت مستحقان																								
14	جمعیت کولی																								
15	جمعیت بازرگانان																								
16	جمعیت ممالک																								
17	جمعیت ممالک																								
18	جمعیت ممالک																								
19	جمعیت ممالک																								
20	جمعیت ممالک																								
21	جمعیت ممالک																								
22	جمعیت ممالک																								
23	جمعیت ممالک																								
24	جمعیت ممالک																								
25	جمعیت ممالک																								
26	جمعیت ممالک																								
27	جمعیت ممالک																								
28	جمعیت ممالک																								
29	جمعیت ممالک																								
30	جمعیت ممالک																								
31	جمعیت ممالک																								
32	جمعیت ممالک																								
33	جمعیت ممالک																								
34	جمعیت ممالک																								
35	جمعیت ممالک																								
36	جمعیت ممالک																								
37	جمعیت ممالک																								
38	جمعیت ممالک																								
39	جمعیت ممالک																								
40	جمعیت ممالک																								
41	جمعیت ممالک																								
42	جمعیت ممالک																								
43	جمعیت ممالک																								
44	جمعیت ممالک																								
45	جمعیت ممالک																								
46	جمعیت ممالک																								
47	جمعیت ممالک																								
48	جمعیت ممالک																								
49	جمعیت ممالک																								
50	جمعیت ممالک																								
51	جمعیت ممالک																								
52	جمعیت ممالک																								
53	جمعیت ممالک																								
54	جمعیت ممالک																								
55	جمعیت ممالک																								
56	جمعیت ممالک																								
57	جمعیت ممالک																								
58	جمعیت ممالک																								
59	جمعیت ممالک																								
60	جمعیت ممالک																								

سرکاری عمومی کنوینشن ۱۳۲۷
جدول ۲-۱-۲-۱: تاسیسات، تہیلات و امکانات موجود در آبادیهای شهرستان درویش (مرد)

شماره ردیف آبادی در جدول ۱	آبادی	شماره ردیف
۱	مردمش ایدانشان	
۲	دهستان ایدانشان	
۳	مردمش ایدانشان	
۴	مردمش ایدانشان	
۵	مردمش ایدانشان	
۶	مردمش ایدانشان	
۷	مردمش ایدانشان	
۸	مردمش ایدانشان	
۹	مردمش ایدانشان	
۱۰	مردمش ایدانشان	
۱۱	مردمش ایدانشان	
۱۲	مردمش ایدانشان	
۱۳	مردمش ایدانشان	
۱۴	مردمش ایدانشان	
۱۵	مردمش ایدانشان	
۱۶	مردمش ایدانشان	
۱۷	مردمش ایدانشان	
۱۸	مردمش ایدانشان	
۱۹	مردمش ایدانشان	
۲۰	مردمش ایدانشان	
۲۱	مردمش ایدانشان	
۲۲	مردمش ایدانشان	
۲۳	مردمش ایدانشان	
۲۴	مردمش ایدانشان	
۲۵	مردمش ایدانشان	
۲۶	مردمش ایدانشان	
۲۷	مردمش ایدانشان	
۲۸	مردمش ایدانشان	
۲۹	مردمش ایدانشان	
۳۰	مردمش ایدانشان	
۳۱	مردمش ایدانشان	
۳۲	مردمش ایدانشان	
۳۳	مردمش ایدانشان	
۳۴	مردمش ایدانشان	
۳۵	مردمش ایدانشان	
۳۶	مردمش ایدانشان	
۳۷	مردمش ایدانشان	
۳۸	مردمش ایدانشان	
۳۹	مردمش ایدانشان	
۴۰	مردمش ایدانشان	
۴۱	مردمش ایدانشان	
۴۲	مردمش ایدانشان	
۴۳	مردمش ایدانشان	
۴۴	مردمش ایدانشان	
۴۵	مردمش ایدانشان	
۴۶	مردمش ایدانشان	
۴۷	مردمش ایدانشان	
۴۸	مردمش ایدانشان	
۴۹	مردمش ایدانشان	
۵۰	مردمش ایدانشان	
۵۱	مردمش ایدانشان	
۵۲	مردمش ایدانشان	
۵۳	مردمش ایدانشان	
۵۴	مردمش ایدانشان	
۵۵	مردمش ایدانشان	
۵۶	مردمش ایدانشان	
۵۷	مردمش ایدانشان	
۵۸	مردمش ایدانشان	
۵۹	مردمش ایدانشان	
۶۰	مردمش ایدانشان	
۶۱	مردمش ایدانشان	
۶۲	مردمش ایدانشان	
۶۳	مردمش ایدانشان	
۶۴	مردمش ایدانشان	
۶۵	مردمش ایدانشان	
۶۶	مردمش ایدانشان	
۶۷	مردمش ایدانشان	
۶۸	مردمش ایدانشان	
۶۹	مردمش ایدانشان	
۷۰	مردمش ایدانشان	
۷۱	مردمش ایدانشان	
۷۲	مردمش ایدانشان	
۷۳	مردمش ایدانشان	
۷۴	مردمش ایدانشان	
۷۵	مردمش ایدانشان	
۷۶	مردمش ایدانشان	
۷۷	مردمش ایدانشان	
۷۸	مردمش ایدانشان	
۷۹	مردمش ایدانشان	
۸۰	مردمش ایدانشان	
۸۱	مردمش ایدانشان	
۸۲	مردمش ایدانشان	
۸۳	مردمش ایدانشان	
۸۴	مردمش ایدانشان	
۸۵	مردمش ایدانشان	
۸۶	مردمش ایدانشان	
۸۷	مردمش ایدانشان	
۸۸	مردمش ایدانشان	
۸۹	مردمش ایدانشان	
۹۰	مردمش ایدانشان	
۹۱	مردمش ایدانشان	
۹۲	مردمش ایدانشان	
۹۳	مردمش ایدانشان	
۹۴	مردمش ایدانشان	
۹۵	مردمش ایدانشان	
۹۶	مردمش ایدانشان	
۹۷	مردمش ایدانشان	
۹۸	مردمش ایدانشان	
۹۹	مردمش ایدانشان	
۱۰۰	مردمش ایدانشان	

زنگنه آبپاشی استان

ردیف	نام آبپاشی	۱	۲	۳	۴	۵	۶	۷	۸	۹	۱۰	۱۱	۱۲	۱۳	۱۴	۱۵	۱۶	۱۷	۱۸	۱۹	۲۰		
۵۱	پاسی																						
۵۰	تولید کود کلاته																						
۴۹	آبپاشی مینو																						
۴۸	ساحلی																						
۴۷	دوای																						
۴۶	ساحلی																						
۴۵	پراکن																						
۴۴	ساحلی مینو																						
۴۳	ساحلی مینو																						
۴۲	ساحلی																						
۴۱	ساحلی مینو																						
۴۰	تولید کود کلاته (مجموع)																						
۳۹	تولید کود کلاته																						
۳۸	تولید کود کلاته																						
۳۷	تولید کود کلاته																						
۳۶	تولید کود کلاته																						
۳۵	تولید کود کلاته																						
۳۴	تولید کود کلاته																						
۳۳	تولید کود کلاته																						
۳۲	تولید کود کلاته																						
۳۱	تولید کود کلاته																						
۳۰	تولید کود کلاته																						
۲۹	تولید کود کلاته																						
۲۸	تولید کود کلاته																						
۲۷	تولید کود کلاته																						
۲۶	تولید کود کلاته																						
۲۵	تولید کود کلاته																						
۲۴	تولید کود کلاته																						
۲۳	تولید کود کلاته																						
۲۲	تولید کود کلاته																						
۲۱	تولید کود کلاته																						
۲۰	تولید کود کلاته																						
۱۹	تولید کود کلاته																						
۱۸	تولید کود کلاته																						
۱۷	تولید کود کلاته																						
۱۶	تولید کود کلاته																						
۱۵	تولید کود کلاته																						
۱۴	تولید کود کلاته																						
۱۳	تولید کود کلاته																						
۱۲	تولید کود کلاته																						
۱۱	تولید کود کلاته																						
۱۰	تولید کود کلاته																						
۹	تولید کود کلاته																						
۸	تولید کود کلاته																						
۷	تولید کود کلاته																						
۶	تولید کود کلاته																						
۵	تولید کود کلاته																						
۴	تولید کود کلاته																						
۳	تولید کود کلاته																						
۲	تولید کود کلاته																						
۱	تولید کود کلاته																						

شرکای عمومی کشاورزی ۱۳۶۲
جدول ۲ - تأسیسات، تسهیلات و امکانات موجود در آبادیهای شهرستان دره شهر (بره)

شماره و نام آبادی در جدول ۱	آبادی	۱	۲	۳	۴	۵	۶	۷	۸	۹	۱۰	۱۱	۱۲	۱۳	۱۴	۱۵	۱۶	۱۷	۱۸	۱۹	۲۰	۲۱	۲۲	۲۳	۲۴	۲۵	۲۶	۲۷	۲۸	۲۹	۳۰					
۲۲	هرگز																																			
۲۳	مادر																																			
۲۴	مبائل																																			
۲۵	مدرسه																																			
۲۶	کلنگ سفالی																																			
۲۷	قلل خال																																			
۲۸	سردر																																			
۲۹	سور و مور																																			
۳۰	سایه																																			
دهستان مایرودی																																				
۱	اشجار و شیشه کتک																																			
سلسله سدره																																				
دهستان دوستان																																				
۱	ایجر																																			
۲	پان هلال																																			
۳	پشته ارشد																																			
۷	دمچه زرد																																			
۹	دریز آن																																			
۱۰	هرتتا																																			
۱۲	مله قار خان																																			
دهستان علی شروان																																				
۶	بمائل																																			
۷	پل شیبایی																																			
۹	قلل خال																																			
۱۱	خم کبود																																			
۱۲	چنار بیاضی																																			
۱۶	خوش قدم																																			
۱۹	زبائل																																			
۲۰	هر ایجر																																			
۲۲	کلم بیلا																																			
۲۴	کلم بیلا																																			
۲۶	سایه																																			
۲۹	سور و مور																																			
۳۰	هرتتا																																			

فرہنگ آبپاشی ارستان

ردیف	توضیحات	۱	۲	۳	۴	۵	۶	۷	۸	۹	۱۰	۱۱	۱۲	۱۳	۱۴	۱۵	۱۶	۱۷	۱۸	۱۹	۲۰	
۵۱	آبپاشی																					
۵۰	تولیدات کشاورزی																					
۴۹	آبپاشی درون‌کشای																					
۴۸	تغذای																					
۴۷	دانی																					
۴۶	روش کشتی																					
۴۵	پژوهشگری																					
۴۴	ماشین‌های فروری																					
۴۳	ماشین‌های فروری																					
۴۲	آبپاشی																					
۴۱	قرانی و حافظه																					
۴۰	آبپاشی و کشتی (آبپاشی)																					
۳۹	فرایند																					
۳۸	فرایند آبیاری																					
۳۷	کوتاه‌مدتی																					
۳۶	آبپاشی																					
۳۵	کشتی																					
۳۴	کشتی																					
۳۳	کشتی																					
۳۲	کشتی																					
۳۱	فرایند																					
۳۰	فرایند																					
۲۹	فرایند																					
۲۸	فرایند																					
۲۷	آبپاشی																					
۲۶	آبپاشی																					
۲۵	فرایند																					
۲۴	فرایند																					
۲۳	فرایند																					
۲۲	فرایند																					
۲۱	فرایند																					
۲۰	فرایند																					

شهرهای عمومی گاندزی ۱۳۶۷
جدول ۲- تا سیات، تسلیات، امکانات موجود در آبادیهای شهرستان دره شهر (برابر)

شماره شهر آبائی در جدول ۱	آبادی	شهرهای عمومی گاندزی	شماره شهر آبائی در جدول ۱
	دهستان هندمیت		
۱	ابجدشهر		
۲	اهنگران کتاویباشی		
۳	تلخاشر		
۴	چشمه شیرین		
۵	دامداری		
۶	دولت آباد		
۷	زور انگوش		
۸	زید		
۹	قدی		
۱۰	امجد و بیان		
۱۱	کلهدار		
۱۲	مزرعه میر افشامب		
۱۴	هر اشتر		
	بخش مرکزی		
	دهستان خالصه		
۱	اسلام آباد مصلی		
۲	اسلام آباد علیا		
۳	پارنگه آباد		
۴	عباس آباد		
۵	فاضل آباد		
۶	قلعه شهر		
۹	وحدت آباد		
۱۱	بیار آباد علیا		
	دهستان جره شهر		
۱	اسد آباد مصلی		
۲	اسد آباد و بیان		
۴	بهمن آباد علیا		
۶	چغان آباد		
۷	چغان تپیر آباد		
۸	چمر آباد		
۹	چمن شسته		
۱۰	دارکشور		
۱۲	شیخ مکان		
۱۴	عباس آباد		
۱۶	کله چوبه مصلی		
۱۸	ماهیار و رشت آباد		

فرهنگ آبادهای استان

ردیف	نام آبادی	۱	۲	۳	۴	۵	۶	۷	۸	۹	۱۰	۱۱	۱۲	۱۳	۱۴	۱۵	۱۶	۱۷	۱۸	
۵۱	کوسبهرک																			
۵۰	تولید و دست کشا زری																			
۴۹	ایچکی و بولکای																			
۴۸	برج نادی																			
۴۷	دالی																			
۴۶	دوش کندی																			
۴۵	پیشکانه کن																			
۴۴	رافت تاقی فرودزی																			
۴۳	مافت تاقی فرودزی																			
۴۲	بلج سانی																			
۴۱	قدال و ماختو																			
۴۰	تولید و دست کشا زری (پروکوسب)																			
۳۹	تولید و کوسب																			
۳۸	تولید و دست کشا زری																			
۳۷	کوسب و برمانی																			
۳۶	پیشکانه کن																			
۳۵	کوسب و کانه کن																			
۳۴	پیشکانه کن																			
۳۳	کوسب و کانه کن																			
۳۲	کوسب و کانه کن																			
۳۱	کوسب و کانه کن																			
۳۰	تولید و دست کشا زری																			
۲۹	تولید و دست کشا زری																			
۲۸	کوسب و کانه کن																			
۲۷	کوسب و کانه کن																			
۲۶	کوسب و کانه کن																			
۲۵	کوسب و کانه کن																			
۲۴	کوسب و کانه کن																			
۲۳	کوسب و کانه کن																			
۲۲	کوسب و کانه کن																			
۲۱	کوسب و کانه کن																			
۲۰	کوسب و کانه کن																			
۱۹	کوسب و کانه کن																			
۱۸	کوسب و کانه کن																			
۱۷	کوسب و کانه کن																			
۱۶	کوسب و کانه کن																			
۱۵	کوسب و کانه کن																			
۱۴	کوسب و کانه کن																			
۱۳	کوسب و کانه کن																			
۱۲	کوسب و کانه کن																			
۱۱	کوسب و کانه کن																			
۱۰	کوسب و کانه کن																			
۹	کوسب و کانه کن																			
۸	کوسب و کانه کن																			
۷	کوسب و کانه کن																			
۶	کوسب و کانه کن																			
۵	کوسب و کانه کن																			
۴	کوسب و کانه کن																			
۳	کوسب و کانه کن																			
۲	کوسب و کانه کن																			
۱	کوسب و کانه کن																			

فهرست آب‌های استان

ردیف	نام آب	منبع	نوع	حجم	تعمیرات	تاریخ	ملاحظات
۱	آب سرد						
۲	آب سرد						
۳	آب سرد						
۴	آب سرد						
۵	آب سرد						
۶	آب سرد						
۷	آب سرد						
۸	آب سرد						
۹	آب سرد						
۱۰	آب سرد						
۱۱	آب سرد						
۱۲	آب سرد						
۱۳	آب سرد						
۱۴	آب سرد						
۱۵	آب سرد						
۱۶	آب سرد						
۱۷	آب سرد						
۱۸	آب سرد						
۱۹	آب سرد						
۲۰	آب سرد						
۲۱	آب سرد						
۲۲	آب سرد						
۲۳	آب سرد						
۲۴	آب سرد						
۲۵	آب سرد						
۲۶	آب سرد						
۲۷	آب سرد						
۲۸	آب سرد						
۲۹	آب سرد						
۳۰	آب سرد						
۳۱	آب سرد						
۳۲	آب سرد						
۳۳	آب سرد						
۳۴	آب سرد						
۳۵	آب سرد						
۳۶	آب سرد						
۳۷	آب سرد						
۳۸	آب سرد						
۳۹	آب سرد						
۴۰	آب سرد						
۴۱	آب سرد						
۴۲	آب سرد						
۴۳	آب سرد						
۴۴	آب سرد						
۴۵	آب سرد						
۴۶	آب سرد						
۴۷	آب سرد						
۴۸	آب سرد						
۴۹	آب سرد						
۵۰	آب سرد						

سرشماری عمومی کشاورزی ۱۳۲۷
جدول ۲- تأسیسات، تسهیلات و امکانات موجود در آبادیهای شهرستان دره شهر (بدره)

شماره ترتیب آبادی در جدول ۱	آبادی	۱	۲	۳	۴	۵	۶	۷	۸	۹	۱۰	۱۱	۱۲	۱۳	۱۴	۱۵	۱۶	۱۷	۱۸	۱۹	۲۰	۲۱	۲۲	۲۳	۲۴	۲۵	۲۶	۲۷	۲۸	۲۹	۳۰	۳۱	۳۲			
۳۲	لودر																																		
۳۳	مراک آباد																																		
۳۵	مهور از																																		
۳۶	مهرت امیر																																		
۳۷	مهره ان																																		
۳۸	میرزا حسین آباد																																		
۳۹	میسر اله آباد																																		
۴۰	ورکمر																																		
۴۱	مهاجم																																		
۴۲	مهرادون																																		

شماره و آبادی در جدول ۱	آبادی	شهری	روستایی	مجموع کل	تعداد	نوع
۱	۲					
	بخش زرین آباد					
	دهستان خوزان					
۴		
۷		
۳۳		
۱۶		
۱۵		
	دهستان زرداب					
۱		
۲		
۵		
۶		
۷		
	دهستان زرین آباد					
۱		
۲		
۹		
۱۳		
	دهستان سادات					
۴		
۵		
۶		
	بخش مرکزی					
	دهستان حومه					
۵		
۶		
۹		
۱۱		
۱۳		
۱۶		

شماره ثبت شرکتی کشاورزی ۱۳۶۷
 جدول ۲ - تأسیسات، تسهیلات، امکانات موجود در آبادیهای شهرستان دمریان

شماره ثبت آبادی در جدول ۱	آبادی	شماره ثبت شرکتی	دفتر چهارمکانی	مراکز خدمات کشاورزی	مراکز خدمات دامپروری	مراکز خدمات باغبانی	مراکز خدمات صنایع دستی	مراکز خدمات صنایع نساجی	مراکز خدمات صنایع چرم	مراکز خدمات صنایع فلزی	مراکز خدمات صنایع کفشدوزکی	مراکز خدمات صنایع نساجی	مراکز خدمات صنایع نساجی	مراکز خدمات صنایع نساجی	مراکز خدمات صنایع نساجی	مراکز خدمات صنایع نساجی	مراکز خدمات صنایع نساجی	مراکز خدمات صنایع نساجی	مراکز خدمات صنایع نساجی	مراکز خدمات صنایع نساجی
۱۷	آبادی	۰	۰	۰	۰	۰	۰	۰	۰	۰	۰	۰	۰	۰	۰	۰	۰	۰	۰	۰
۲۱	آبادی	۰	۰	۰	۰	۰	۰	۰	۰	۰	۰	۰	۰	۰	۰	۰	۰	۰	۰	۰
دهستان دمریان																				
۲	آبادی	۰	۰	۰	۰	۰	۰	۰	۰	۰	۰	۰	۰	۰	۰	۰	۰	۰	۰	۰
۱۱	آبادی	۰	۰	۰	۰	۰	۰	۰	۰	۰	۰	۰	۰	۰	۰	۰	۰	۰	۰	۰
۱۵	آبادی	۰	۰	۰	۰	۰	۰	۰	۰	۰	۰	۰	۰	۰	۰	۰	۰	۰	۰	۰
۱۶	آبادی	۰	۰	۰	۰	۰	۰	۰	۰	۰	۰	۰	۰	۰	۰	۰	۰	۰	۰	۰
بخش موسیان																				
دهستان خرمیان																				
۴	آبادی	۰	۰	۰	۰	۰	۰	۰	۰	۰	۰	۰	۰	۰	۰	۰	۰	۰	۰	۰
۶	آبادی	۰	۰	۰	۰	۰	۰	۰	۰	۰	۰	۰	۰	۰	۰	۰	۰	۰	۰	۰
۷	آبادی	۰	۰	۰	۰	۰	۰	۰	۰	۰	۰	۰	۰	۰	۰	۰	۰	۰	۰	۰
۸	آبادی	۰	۰	۰	۰	۰	۰	۰	۰	۰	۰	۰	۰	۰	۰	۰	۰	۰	۰	۰
۱۶	آبادی	۰	۰	۰	۰	۰	۰	۰	۰	۰	۰	۰	۰	۰	۰	۰	۰	۰	۰	۰
۱۸	آبادی	۰	۰	۰	۰	۰	۰	۰	۰	۰	۰	۰	۰	۰	۰	۰	۰	۰	۰	۰
۲۲	آبادی	۰	۰	۰	۰	۰	۰	۰	۰	۰	۰	۰	۰	۰	۰	۰	۰	۰	۰	۰
۲۷	آبادی	۰	۰	۰	۰	۰	۰	۰	۰	۰	۰	۰	۰	۰	۰	۰	۰	۰	۰	۰
۳۱	آبادی	۰	۰	۰	۰	۰	۰	۰	۰	۰	۰	۰	۰	۰	۰	۰	۰	۰	۰	۰
۸۴	آبادی	۰	۰	۰	۰	۰	۰	۰	۰	۰	۰	۰	۰	۰	۰	۰	۰	۰	۰	۰
۹۱	آبادی	۰	۰	۰	۰	۰	۰	۰	۰	۰	۰	۰	۰	۰	۰	۰	۰	۰	۰	۰
دهستان درود																				
۱۲	آبادی	۰	۰	۰	۰	۰	۰	۰	۰	۰	۰	۰	۰	۰	۰	۰	۰	۰	۰	۰
دهستان موسیان																				
۵	آبادی	۰	۰	۰	۰	۰	۰	۰	۰	۰	۰	۰	۰	۰	۰	۰	۰	۰	۰	۰

شرکت ملی عمومی کشاورزی ۱۳۶۷
جدول ۲- تأسیسات، تسهیلات، امکانات موجود در آبادیهای شهرستان شیروان چروادل

ردیف	شماره و نام آبادی	شماره و نام شرکت	ت	۳	۴	۵	۶	۷	۸	۹	۱۰	۱۱	۱۲	۱۳	۱۴	۱۵	۱۶	۱۷	۱۸	۱۹	۲۰	۲۱	۲۲	۲۳	۲۴	۲۵	
		بخش مرکزی																									
		دهستان اصفهان آباد																									
	۱	بیمار	۱	۱																							
	۲	بیمار	۲	۲																							
	۳	بیمار	۳	۳																							
	۵	بیمار	۵	۵																							
	۶	بیمار	۶	۶																							
	۷	بیمار	۷	۷																							
	۸	بیمار	۸	۸																							
	۹	بیمار	۹	۹																							
	۱۰	بیمار	۱۰	۱۰																							
	۱۱	بیمار	۱۱	۱۱																							
	۱۲	بیمار	۱۲	۱۲																							
	۱۳	بیمار	۱۳	۱۳																							
	۱۴	بیمار	۱۴	۱۴																							
	۱۵	بیمار	۱۵	۱۵																							
	۱۶	بیمار	۱۶	۱۶																							
	۱۷	بیمار	۱۷	۱۷																							
	۱۸	بیمار	۱۸	۱۸																							
	۱۹	بیمار	۱۹	۱۹																							
	۲۰	بیمار	۲۰	۲۰																							
		دهستان میرچونود																									
	۱	بیمار	۱	۱																							
	۲	بیمار	۲	۲																							
	۳	بیمار	۳	۳																							
	۵	بیمار	۵	۵																							
	۷	بیمار	۷	۷																							
	۸	بیمار	۸	۸																							
	۱۱	بیمار	۱۱	۱۱																							
	۱۲	بیمار	۱۲	۱۲																							
	۱۳	بیمار	۱۳	۱۳																							
	۱۴	بیمار	۱۴	۱۴																							
	۱۵	بیمار	۱۵	۱۵																							
	۱۷	بیمار	۱۷	۱۷																							
	۱۸	بیمار	۱۸	۱۸																							
	۲۰	بیمار	۲۰	۲۰																							
	۲۱	بیمار	۲۱	۲۱																							
	۲۲	بیمار	۲۲	۲۲																							
	۲۴	بیمار	۲۴	۲۴																							
	۲۵	بیمار	۲۵	۲۵																							

فہرست آبادی استان

ردیف	نام آبادی	۱	۲	۳	۴	۵	۶	۷	۸	۹	۱۰	۱۱	۱۲	۱۳	۱۴	۱۵	۱۶	۱۷	۱۸	۱۹	۲۰	۲۱	۲۲	۲۳	۲۴	۲۵			
۱	شماره ثبت آبادی جدول ۱																												
۲	آبادی شهرستان کاشان																												
۳	اصفهان																												
۴	اصفهان																												
۵	اصفهان																												
۶	اصفهان																												
۷	اصفهان																												
۸	اصفهان																												
۹	اصفهان																												
۱۰	اصفهان																												
۱۱	اصفهان																												
۱۲	اصفهان																												
۱۳	اصفهان																												
۱۴	اصفهان																												
۱۵	اصفهان																												
۱۶	اصفهان																												
۱۷	اصفهان																												
۱۸	اصفهان																												
۱۹	اصفهان																												
۲۰	اصفهان																												
۲۱	اصفهان																												
۲۲	اصفهان																												
۲۳	اصفهان																												
۲۴	اصفهان																												
۲۵	اصفهان																												
۲۶	اصفهان																												
۲۷	اصفهان																												
۲۸	اصفهان																												
۲۹	اصفهان																												
۳۰	اصفهان																												
۳۱	اصفهان																												
۳۲	اصفهان																												
۳۳	اصفهان																												
۳۴	اصفهان																												
۳۵	اصفهان																												
۳۶	اصفهان																												
۳۷	اصفهان																												
۳۸	اصفهان																												
۳۹	اصفهان																												
۴۰	اصفهان																												
۴۱	اصفهان																												
۴۲	اصفهان																												
۴۳	اصفهان																												
۴۴	اصفهان																												
۴۵	اصفهان																												
۴۶	اصفهان																												
۴۷	اصفهان																												
۴۸	اصفهان																												
۴۹	اصفهان																												
۵۰	اصفهان																												

سرشماری عمومی کشاورزی ۱۳۴۷
جدول ۲ - تأسیسات، تسهیلات و امکانات موجود در آبادیهای شهرستان شیروان چرداول

شماره پلاک آبادی در جدول ۱	آبادی	شماره پلاک	توصیف
۱	آبادی	۲	شماره پلاک
۱	آبادی	۲	توصیف
۲	آبادی	۲	توصیف
۳	آبادی	۲	توصیف
۴	آبادی	۲	توصیف
۵	آبادی	۲	توصیف
۶	آبادی	۲	توصیف
۷	آبادی	۲	توصیف
۸	آبادی	۲	توصیف
۹	آبادی	۲	توصیف
۱۰	آبادی	۲	توصیف
۱۱	آبادی	۲	توصیف
۱۲	آبادی	۲	توصیف
۱۳	آبادی	۲	توصیف
۱۴	آبادی	۲	توصیف
۱۵	آبادی	۲	توصیف
۱۶	آبادی	۲	توصیف
۱۷	آبادی	۲	توصیف
۱۸	آبادی	۲	توصیف
۱۹	آبادی	۲	توصیف
۲۰	آبادی	۲	توصیف
۲۱	آبادی	۲	توصیف
۲۲	آبادی	۲	توصیف
۲۳	آبادی	۲	توصیف
۲۴	آبادی	۲	توصیف
۲۵	آبادی	۲	توصیف
۲۶	آبادی	۲	توصیف
۲۷	آبادی	۲	توصیف
۲۸	آبادی	۲	توصیف
۲۹	آبادی	۲	توصیف
۳۰	آبادی	۲	توصیف
۳۱	آبادی	۲	توصیف
۳۲	آبادی	۲	توصیف
۳۳	آبادی	۲	توصیف
۳۴	آبادی	۲	توصیف
۳۵	آبادی	۲	توصیف
۳۶	آبادی	۲	توصیف
۳۷	آبادی	۲	توصیف
۳۸	آبادی	۲	توصیف
۳۹	آبادی	۲	توصیف

وزارت آب و برق پاکستان

ردیف	تاریخ	موضوع	مقام	ملاحظات	تاریخ	موضوع	مقام	ملاحظات	تاریخ	موضوع	مقام	ملاحظات	تاریخ	موضوع	مقام	ملاحظات	تاریخ	موضوع	مقام	ملاحظات	
1		تعمیرات آب و برق	پشاور																		
2		تعمیرات آب و برق	پشاور																		
3		تعمیرات آب و برق	پشاور																		
4		تعمیرات آب و برق	پشاور																		
5		تعمیرات آب و برق	پشاور																		
6		تعمیرات آب و برق	پشاور																		
7		تعمیرات آب و برق	پشاور																		
8		تعمیرات آب و برق	پشاور																		
9		تعمیرات آب و برق	پشاور																		
10		تعمیرات آب و برق	پشاور																		
11		تعمیرات آب و برق	پشاور																		
12		تعمیرات آب و برق	پشاور																		
13		تعمیرات آب و برق	پشاور																		
14		تعمیرات آب و برق	پشاور																		
15		تعمیرات آب و برق	پشاور																		
16		تعمیرات آب و برق	پشاور																		
17		تعمیرات آب و برق	پشاور																		
18		تعمیرات آب و برق	پشاور																		
19		تعمیرات آب و برق	پشاور																		
20		تعمیرات آب و برق	پشاور																		
21		تعمیرات آب و برق	پشاور																		
22		تعمیرات آب و برق	پشاور																		
23		تعمیرات آب و برق	پشاور																		
24		تعمیرات آب و برق	پشاور																		
25		تعمیرات آب و برق	پشاور																		
26		تعمیرات آب و برق	پشاور																		
27		تعمیرات آب و برق	پشاور																		
28		تعمیرات آب و برق	پشاور																		
29		تعمیرات آب و برق	پشاور																		
30		تعمیرات آب و برق	پشاور																		
31		تعمیرات آب و برق	پشاور																		
32		تعمیرات آب و برق	پشاور																		
33		تعمیرات آب و برق	پشاور																		
34		تعمیرات آب و برق	پشاور																		
35		تعمیرات آب و برق	پشاور																		
36		تعمیرات آب و برق	پشاور																		
37		تعمیرات آب و برق	پشاور																		
38		تعمیرات آب و برق	پشاور																		
39		تعمیرات آب و برق	پشاور																		
40		تعمیرات آب و برق	پشاور																		
41		تعمیرات آب و برق	پشاور																		
42		تعمیرات آب و برق	پشاور																		
43		تعمیرات آب و برق	پشاور																		
44		تعمیرات آب و برق	پشاور																		
45		تعمیرات آب و برق	پشاور																		
46		تعمیرات آب و برق	پشاور																		
47		تعمیرات آب و برق	پشاور																		
48		تعمیرات آب و برق	پشاور																		
49		تعمیرات آب و برق	پشاور																		
50		تعمیرات آب و برق	پشاور																		

شماره پانزدهم آبادی چرداول	آبادی	شماره پانزدهم آبادی چرداول
۱	۲	۱
۲	۳	۲
۳	۴	۳
۴	۵	۴
۵	۶	۵
۶	۷	۶
۷	۸	۷
۸	۹	۸
۹	۱۰	۹
۱۰	۱۱	۱۰
۱۱	۱۲	۱۱
۱۲	۱۳	۱۲
۱۳	۱۴	۱۳
۱۴	۱۵	۱۴
۱۵	۱۶	۱۵
۱۶	۱۷	۱۶
۱۷	۱۸	۱۷
۱۸	۱۹	۱۸
۱۹	۲۰	۱۹
۲۰	۲۱	۲۰
۲۱	۲۲	۲۱
۲۲	۲۳	۲۲
۲۳	۲۴	۲۳
۲۴	۲۵	۲۴
۲۵	۲۶	۲۵
۲۶	۲۷	۲۶
۲۷	۲۸	۲۷
۲۸	۲۹	۲۸
۲۹	۳۰	۲۹
۳۰	۳۱	۳۰
۳۱	۳۲	۳۱
۳۲	۳۳	۳۲
۳۳	۳۴	۳۳
۳۴	۳۵	۳۴
۳۵	۳۶	۳۵
۳۶	۳۷	۳۶
۳۷	۳۸	۳۷
۳۸	۳۹	۳۸
۳۹	۴۰	۳۹
۴۰	۴۱	۴۰
۴۱	۴۲	۴۱
۴۲	۴۳	۴۲
۴۳	۴۴	۴۳
۴۴	۴۵	۴۴
۴۵	۴۶	۴۵
۴۶	۴۷	۴۶
۴۷	۴۸	۴۷
۴۸	۴۹	۴۸
۴۹	۵۰	۴۹
۵۰	۵۱	۵۰
۵۱	۵۲	۵۱
۵۲	۵۳	۵۲
۵۳	۵۴	۵۳
۵۴	۵۵	۵۴
۵۵	۵۶	۵۵
۵۶	۵۷	۵۶
۵۷	۵۸	۵۷
۵۸	۵۹	۵۸
۵۹	۶۰	۵۹
۶۰	۶۱	۶۰
۶۱	۶۲	۶۱
۶۲	۶۳	۶۲
۶۳	۶۴	۶۳
۶۴	۶۵	۶۴
۶۵	۶۶	۶۵
۶۶	۶۷	۶۶
۶۷	۶۸	۶۷
۶۸	۶۹	۶۸
۶۹	۷۰	۶۹
۷۰	۷۱	۷۰
۷۱	۷۲	۷۱
۷۲	۷۳	۷۲
۷۳	۷۴	۷۳
۷۴	۷۵	۷۴
۷۵	۷۶	۷۵
۷۶	۷۷	۷۶
۷۷	۷۸	۷۷
۷۸	۷۹	۷۸
۷۹	۸۰	۷۹
۸۰	۸۱	۸۰
۸۱	۸۲	۸۱
۸۲	۸۳	۸۲
۸۳	۸۴	۸۳
۸۴	۸۵	۸۴
۸۵	۸۶	۸۵
۸۶	۸۷	۸۶
۸۷	۸۸	۸۷
۸۸	۸۹	۸۸
۸۹	۹۰	۸۹
۹۰	۹۱	۹۰
۹۱	۹۲	۹۱
۹۲	۹۳	۹۲
۹۳	۹۴	۹۳
۹۴	۹۵	۹۴
۹۵	۹۶	۹۵
۹۶	۹۷	۹۶
۹۷	۹۸	۹۷
۹۸	۹۹	۹۸
۹۹	۱۰۰	۹۹

فرهنگ آدابهای استان

ردیف	عنوان	۱	۲	۳	۴	۵	۶	۷	۸	۹	۱۰	۱۱	۱۲	۱۳	۱۴	۱۵	۱۶	۱۷	۱۸	۱۹	۲۰	۲۱	۲۲	۲۳	۲۴	۲۵	۲۶	۲۷	۲۸	۲۹	۳۰	۳۱	۳۲					
۱	توجهات کلی																																					
۲	توجهات کلی																																					
۳	توجهات کلی																																					
۴	توجهات کلی																																					
۵	توجهات کلی																																					
۶	توجهات کلی																																					
۷	توجهات کلی																																					
۸	توجهات کلی																																					
۹	توجهات کلی																																					
۱۰	توجهات کلی																																					
۱۱	توجهات کلی																																					
۱۲	توجهات کلی																																					
۱۳	توجهات کلی																																					
۱۴	توجهات کلی																																					
۱۵	توجهات کلی																																					
۱۶	توجهات کلی																																					
۱۷	توجهات کلی																																					
۱۸	توجهات کلی																																					
۱۹	توجهات کلی																																					
۲۰	توجهات کلی																																					
۲۱	توجهات کلی																																					
۲۲	توجهات کلی																																					
۲۳	توجهات کلی																																					
۲۴	توجهات کلی																																					
۲۵	توجهات کلی																																					
۲۶	توجهات کلی																																					
۲۷	توجهات کلی																																					
۲۸	توجهات کلی																																					
۲۹	توجهات کلی																																					
۳۰	توجهات کلی																																					
۳۱	توجهات کلی																																					
۳۲	توجهات کلی																																					
۳۳	توجهات کلی																																					
۳۴	توجهات کلی																																					
۳۵	توجهات کلی																																					
۳۶	توجهات کلی																																					
۳۷	توجهات کلی																																					
۳۸	توجهات کلی																																					
۳۹	توجهات کلی																																					
۴۰	توجهات کلی																																					
۴۱	توجهات کلی																																					
۴۲	توجهات کلی																																					
۴۳	توجهات کلی																																					
۴۴	توجهات کلی																																					
۴۵	توجهات کلی																																					
۴۶	توجهات کلی																																					
۴۷	توجهات کلی																																					
۴۸	توجهات کلی																																					
۴۹	توجهات کلی																																					
۵۰	توجهات کلی																																					

شماره ۱۳۶۷
جدول ۲ - تأسیسات، تاسیسات، امکانات موجود در آبادیهای شهرستان شیروان چرداول

شماره ردیف آبادی در جدول ۱	آبادی	شماره ردیف	شماره ردیف
۱	دهستان شیروان		
۲	آبزی		
۳	اسلامیه		
۴	مراغه		
۵	برانداز		
۶	سوادکوه		
۷	سور		
۸	سور و سور		
۹	سور		
۱۰	جم چنگل		
۱۱	جم شیر		
۱۲	چکنی		
۱۳	چمدان		
۱۴	چهر سینه		
۱۵	چینشاد		
۱۶	چروندان		
۱۷	چرو و چشان		
۱۸	دو کز		
۱۹	دو کز		
۲۰	سور		
۲۱	سور		
۲۲	سور		
۲۳	سور		
۲۴	سور		
۲۵	سور		
۲۶	سور		
۲۷	سور		
۲۸	سور		
۲۹	سور		
۳۰	سور		
۳۱	سور		
۳۲	سور		
۳۳	سور		
۳۴	سور		
۳۵	سور		
۳۶	سور		
۳۷	سور		
۳۸	سور		
۳۹	سور		
۴۰	سور		
۴۱	سور		
۴۲	سور		
۴۳	سور		
۴۴	سور		
۴۵	سور		

فرنگ آبادی استان

ردیف	نام و نام خانوادگی	تاریخ تولد	محل تولد	تاریخ ورود	محل اقامت	تاریخ اقامت	محل کار	تاریخ کار	محل خدمت	تاریخ خدمت	محل سکونت	تاریخ سکونت	محل ازدواج	تاریخ ازدواج	محل فرزندان	تاریخ فرزندان	محل تحصیل	تاریخ تحصیل	محل خدمت قبلی	تاریخ خدمت قبلی	محل خدمت فعلی	تاریخ خدمت فعلی	
1																							
2																							
3																							
4																							
5																							
6																							
7																							
8																							
9																							
10																							
11																							
12																							
13																							
14																							
15																							
16																							
17																							
18																							
19																							
20																							
21																							
22																							
23																							
24																							
25																							
26																							
27																							
28																							
29																							
30																							
31																							
32																							
33																							
34																							
35																							
36																							
37																							
38																							
39																							
40																							
41																							

شماره عمومی گشادگی ۱۳۶۷
جدول ۲- تا سیمت، سیمت و امکانات موجود در آبادیهای شهرستان شیروان چرداول

شماره نشانی آبادی جدول ۱	آبادی	شماره عمومی گشادگی	شماره جدول ۲
۱	دهستان گارزان		
۱	چشمه بزرگ		
۲	چشمه پهن		
۳	چشمه خزان		
۴	چشمه ریز		
۵	مراد گارزان		
۶	قشلات آباد		
۷	آله قلی		
۸	کل قلی		
۹	میرزا ایلی		
۱۰			
۱۱			
۱۲			
۱۳			
۱۴			
۱۵			
۱۶			
۱۷			
۱۸			
۱۹			
۲۰			
۲۱			
۲۲			
۲۳			
۲۴			
۲۵			
۲۶			
۲۷			
۲۸			
۲۹			
۳۰			

زنگنه آبادیائی استان

ردیف	نام	۱	۲	۳	۴	۵	۶	۷	۸	۹	۱۰	۱۱	۱۲	۱۳	۱۴	۱۵	۱۶	۱۷	۱۸	۱۹	۲۰	۲۱	۲۲	۲۳	۲۴	۲۵	۲۶	۲۷	۲۸	۲۹	۳۰			
۱	پروچه‌های																																	
۲	تاریخچه و اساتید کلاس‌ها																																	
۳	آب و هوا و زمین‌شناسی		*																															
۴	تاریخچه																																	
۵	تاریخچه و اساتید کلاس‌ها																																	
۶	آب و هوا و زمین‌شناسی		*																															
۷	تاریخچه																																	
۸	تاریخچه و اساتید کلاس‌ها																																	
۹	آب و هوا و زمین‌شناسی		*																															
۱۰	تاریخچه																																	
۱۱	تاریخچه و اساتید کلاس‌ها																																	
۱۲	آب و هوا و زمین‌شناسی		*																															
۱۳	تاریخچه																																	
۱۴	تاریخچه و اساتید کلاس‌ها																																	
۱۵	آب و هوا و زمین‌شناسی		*																															
۱۶	تاریخچه																																	
۱۷	تاریخچه و اساتید کلاس‌ها																																	
۱۸	آب و هوا و زمین‌شناسی		*																															
۱۹	تاریخچه																																	
۲۰	تاریخچه و اساتید کلاس‌ها																																	
۲۱	آب و هوا و زمین‌شناسی		*																															
۲۲	تاریخچه																																	
۲۳	تاریخچه و اساتید کلاس‌ها																																	
۲۴	آب و هوا و زمین‌شناسی		*																															
۲۵	تاریخچه																																	
۲۶	تاریخچه و اساتید کلاس‌ها																																	
۲۷	آب و هوا و زمین‌شناسی		*																															
۲۸	تاریخچه																																	
۲۹	تاریخچه و اساتید کلاس‌ها																																	
۳۰	آب و هوا و زمین‌شناسی		*																															
۳۱	تاریخچه																																	
۳۲	تاریخچه و اساتید کلاس‌ها																																	
۳۳	آب و هوا و زمین‌شناسی		*																															
۳۴	تاریخچه																																	
۳۵	تاریخچه و اساتید کلاس‌ها																																	
۳۶	آب و هوا و زمین‌شناسی		*																															
۳۷	تاریخچه																																	
۳۸	تاریخچه و اساتید کلاس‌ها																																	
۳۹	آب و هوا و زمین‌شناسی		*																															
۴۰	تاریخچه																																	
۴۱	تاریخچه و اساتید کلاس‌ها																																	
۴۲	آب و هوا و زمین‌شناسی		*																															
۴۳	تاریخچه																																	
۴۴	تاریخچه و اساتید کلاس‌ها																																	
۴۵	آب و هوا و زمین‌شناسی		*																															
۴۶	تاریخچه																																	
۴۷	تاریخچه و اساتید کلاس‌ها																																	
۴۸	آب و هوا و زمین‌شناسی		*																															
۴۹	تاریخچه																																	
۵۰	تاریخچه و اساتید کلاس‌ها																																	

شماره ردیف آبیاری در جدول ۱	آبادی	شماره ردیف آبیاری در جدول ۱
۱	سینما اردو ازی	
۲	دهستان اردو ازی	
۳	۱
۴	۲
۵	۳
۶	۴
۷	۵
۸	۶
۹	۷
۱۰	۸
۱۱	۹
۱۲	۱۰
۱۳	۱۱
۱۴	۱۲
۱۵	۱۳
۱۶	۱۴
۱۷	۱۵
۱۸	۱۶
۱۹	۱۷
۲۰	دهستان هودجان	
۲۱	۱
۲۲	۲
۲۳	۳
۲۴	۴
۲۵	۵
۲۶	۶
۲۷	۷
۲۸	۸
۲۹	۹
۳۰	۱۰
۳۱	۱۱
۳۲	۱۲
۳۳	دهستان گچی	
۳۴	۱
۳۵	۲
۳۶	۳
۳۷	۴
۳۸	۵
۳۹	۶
۴۰	۷
۴۱	۸
۴۲	۹
۴۳	۱۰
۴۴	۱۱
۴۵	۱۲

فرهنگ آبادهای استان

ردیف	نام آبادی	تعداد خانوار	تعداد مردان	تعداد زنان	تعداد کودکان	تعداد سالمندان	تعداد معلولان	تعداد بیگانهان
۱	فرهنگ آباد (کلبه)	۴						
۲	زولکاب	۳						
۳	فرهنگ آباد (کلبه)	۳						
۴	فرهنگ آباد	۳						
۵	گوت درون آباد	۲						
۶	بهشتی وفا	۲						
۷	گوت درون آباد	۲						
۸	بهشتی وفا	۲						
۹	گوت درون آباد	۲						
۱۰	بهشتی وفا	۲						
۱۱	گوت درون آباد	۲						
۱۲	بهشتی وفا	۲						
۱۳	گوت درون آباد	۲						
۱۴	بهشتی وفا	۲						
۱۵	گوت درون آباد	۲						
۱۶	بهشتی وفا	۲						
۱۷	گوت درون آباد	۲						
۱۸	بهشتی وفا	۲						
۱۹	گوت درون آباد	۲						
۲۰	بهشتی وفا	۲						
۲۱	گوت درون آباد	۲						
۲۲	بهشتی وفا	۲						
۲۳	گوت درون آباد	۲						
۲۴	بهشتی وفا	۲						
۲۵	گوت درون آباد	۲						
۲۶	بهشتی وفا	۲						
۲۷	گوت درون آباد	۲						
۲۸	بهشتی وفا	۲						
۲۹	گوت درون آباد	۲						
۳۰	بهشتی وفا	۲						
۳۱	گوت درون آباد	۲						
۳۲	بهشتی وفا	۲						
۳۳	گوت درون آباد	۲						
۳۴	بهشتی وفا	۲						
۳۵	گوت درون آباد	۲						
۳۶	بهشتی وفا	۲						
۳۷	گوت درون آباد	۲						
۳۸	بهشتی وفا	۲						
۳۹	گوت درون آباد	۲						
۴۰	بهشتی وفا	۲						
۴۱	گوت درون آباد	۲						
۴۲	بهشتی وفا	۲						
۴۳	گوت درون آباد	۲						
۴۴	بهشتی وفا	۲						
۴۵	گوت درون آباد	۲						
۴۶	بهشتی وفا	۲						
۴۷	گوت درون آباد	۲						
۴۸	بهشتی وفا	۲						
۴۹	گوت درون آباد	۲						
۵۰	بهشتی وفا	۲						
۵۱	گوت درون آباد	۲						
۵۲	بهشتی وفا	۲						
۵۳	گوت درون آباد	۲						
۵۴	بهشتی وفا	۲						
۵۵	گوت درون آباد	۲						
۵۶	بهشتی وفا	۲						
۵۷	گوت درون آباد	۲						
۵۸	بهشتی وفا	۲						
۵۹	گوت درون آباد	۲						
۶۰	بهشتی وفا	۲						
۶۱	گوت درون آباد	۲						
۶۲	بهشتی وفا	۲						
۶۳	گوت درون آباد	۲						
۶۴	بهشتی وفا	۲						
۶۵	گوت درون آباد	۲						
۶۶	بهشتی وفا	۲						
۶۷	گوت درون آباد	۲						
۶۸	بهشتی وفا	۲						
۶۹	گوت درون آباد	۲						
۷۰	بهشتی وفا	۲						
۷۱	گوت درون آباد	۲						
۷۲	بهشتی وفا	۲						
۷۳	گوت درون آباد	۲						
۷۴	بهشتی وفا	۲						
۷۵	گوت درون آباد	۲						
۷۶	بهشتی وفا	۲						
۷۷	گوت درون آباد	۲						
۷۸	بهشتی وفا	۲						
۷۹	گوت درون آباد	۲						
۸۰	بهشتی وفا	۲						
۸۱	گوت درون آباد	۲						
۸۲	بهشتی وفا	۲						
۸۳	گوت درون آباد	۲						
۸۴	بهشتی وفا	۲						
۸۵	گوت درون آباد	۲						
۸۶	بهشتی وفا	۲						
۸۷	گوت درون آباد	۲						
۸۸	بهشتی وفا	۲						
۸۹	گوت درون آباد	۲						
۹۰	بهشتی وفا	۲						
۹۱	گوت درون آباد	۲						
۹۲	بهشتی وفا	۲						
۹۳	گوت درون آباد	۲						
۹۴	بهشتی وفا	۲						
۹۵	گوت درون آباد	۲						
۹۶	بهشتی وفا	۲						
۹۷	گوت درون آباد	۲						
۹۸	بهشتی وفا	۲						
۹۹	گوت درون آباد	۲						
۱۰۰	بهشتی وفا	۲						

شماره ۱۳۶۷
جدول ۲- تا سیمات، نسیمات و امکانات موجود در آبادیهای شهرستان مهران

شماره روستا آبادی در جدول	آبادی	۱	۲	۳	۴	۵	۶	۷	۸	۹	۱۰	۱۱	۱۲	۱۳	۱۴	۱۵	۱۶	۱۷	۱۸	۱۹	۲۰	۲۱	۲۲	۲۳	۲۴	۲۵	۲۶	۲۷	۲۸	۲۹	۳۰		
	بخش صلاح آباد																																
	دوستان صلاح آباد																																
۴	پستان و شان																																
۱۲	روستا																																
۱۸	سپاهرک																																
۱۹	زورجان آباد																																
۲۱	کره سره																																
۲۶	سار سره																																

فرهنگ آبادیهای استان

ردیف	نام	مرد	زن	جمع
۱	فرهنگ آبادی کل استان	۱۲	۱۸	۳۰
۲	فرهنگ آبادی تهران	۱۹	۲۱	۴۰
۳	فرهنگ آبادی اصفهان	۱۸	۲۶	۴۴
۴	فرهنگ آبادی شیراز	۱۵	۲۰	۳۵
۵	فرهنگ آبادی مشهد	۱۰	۱۵	۲۵
۶	فرهنگ آبادی تبریز	۱۲	۱۸	۳۰
۷	فرهنگ آبادی ارومیه	۸	۱۲	۲۰
۸	فرهنگ آبادی همدان	۷	۱۰	۱۷
۹	فرهنگ آبادی کرمان	۶	۹	۱۵
۱۰	فرهنگ آبادی خراسان جنوبی	۵	۷	۱۲
۱۱	فرهنگ آبادی خراسان شمالی	۴	۶	۱۰
۱۲	فرهنگ آبادی مازندران	۳	۴	۷
۱۳	فرهنگ آبادی گلستان	۲	۳	۵
۱۴	فرهنگ آبادی قزوین	۱	۲	۳
۱۵	فرهنگ آبادی زنجان	۱	۱	۲
۱۶	فرهنگ آبادی سمنان	۱	۱	۲
۱۷	فرهنگ آبادی قزوین	۱	۱	۲
۱۸	فرهنگ آبادی آذربایجان شرقی	۱	۱	۲
۱۹	فرهنگ آبادی آذربایجان غربی	۱	۱	۲
۲۰	فرهنگ آبادی کردستان	۱	۱	۲
۲۱	فرهنگ آبادی ایلام	۱	۱	۲
۲۲	فرهنگ آبادی لرستان	۱	۱	۲
۲۳	فرهنگ آبادی خوزستان	۱	۱	۲
۲۴	فرهنگ آبادی کهگیلویه و بویراحمد	۱	۱	۲
۲۵	فرهنگ آبادی بوشهر	۱	۱	۲
۲۶	فرهنگ آبادی فارس	۱	۱	۲
۲۷	فرهنگ آبادی هرمزگان	۱	۱	۲
۲۸	فرهنگ آبادی مازندران	۱	۱	۲
۲۹	فرهنگ آبادی گلستان	۱	۱	۲
۳۰	فرهنگ آبادی قزوین	۱	۱	۲
۳۱	فرهنگ آبادی زنجان	۱	۱	۲
۳۲	فرهنگ آبادی سمنان	۱	۱	۲
۳۳	فرهنگ آبادی قزوین	۱	۱	۲
۳۴	فرهنگ آبادی آذربایجان شرقی	۱	۱	۲
۳۵	فرهنگ آبادی آذربایجان غربی	۱	۱	۲
۳۶	فرهنگ آبادی کردستان	۱	۱	۲
۳۷	فرهنگ آبادی ایلام	۱	۱	۲
۳۸	فرهنگ آبادی لرستان	۱	۱	۲
۳۹	فرهنگ آبادی خوزستان	۱	۱	۲
۴۰	فرهنگ آبادی کهگیلویه و بویراحمد	۱	۱	۲
۴۱	فرهنگ آبادی بوشهر	۱	۱	۲
۴۲	فرهنگ آبادی فارس	۱	۱	۲
۴۳	فرهنگ آبادی هرمزگان	۱	۱	۲
۴۴	فرهنگ آبادی مازندران	۱	۱	۲
۴۵	فرهنگ آبادی گلستان	۱	۱	۲
۴۶	فرهنگ آبادی قزوین	۱	۱	۲
۴۷	فرهنگ آبادی زنجان	۱	۱	۲
۴۸	فرهنگ آبادی سمنان	۱	۱	۲
۴۹	فرهنگ آبادی قزوین	۱	۱	۲
۵۰	فرهنگ آبادی آذربایجان شرقی	۱	۱	۲
۵۱	فرهنگ آبادی آذربایجان غربی	۱	۱	۲
۵۲	فرهنگ آبادی کردستان	۱	۱	۲
۵۳	فرهنگ آبادی ایلام	۱	۱	۲
۵۴	فرهنگ آبادی لرستان	۱	۱	۲
۵۵	فرهنگ آبادی خوزستان	۱	۱	۲
۵۶	فرهنگ آبادی کهگیلویه و بویراحمد	۱	۱	۲
۵۷	فرهنگ آبادی بوشهر	۱	۱	۲
۵۸	فرهنگ آبادی فارس	۱	۱	۲
۵۹	فرهنگ آبادی هرمزگان	۱	۱	۲
۶۰	فرهنگ آبادی مازندران	۱	۱	۲
۶۱	فرهنگ آبادی گلستان	۱	۱	۲
۶۲	فرهنگ آبادی قزوین	۱	۱	۲
۶۳	فرهنگ آبادی زنجان	۱	۱	۲
۶۴	فرهنگ آبادی سمنان	۱	۱	۲
۶۵	فرهنگ آبادی قزوین	۱	۱	۲
۶۶	فرهنگ آبادی آذربایجان شرقی	۱	۱	۲
۶۷	فرهنگ آبادی آذربایجان غربی	۱	۱	۲
۶۸	فرهنگ آبادی کردستان	۱	۱	۲
۶۹	فرهنگ آبادی ایلام	۱	۱	۲
۷۰	فرهنگ آبادی لرستان	۱	۱	۲
۷۱	فرهنگ آبادی خوزستان	۱	۱	۲
۷۲	فرهنگ آبادی کهگیلویه و بویراحمد	۱	۱	۲
۷۳	فرهنگ آبادی بوشهر	۱	۱	۲
۷۴	فرهنگ آبادی فارس	۱	۱	۲
۷۵	فرهنگ آبادی هرمزگان	۱	۱	۲
۷۶	فرهنگ آبادی مازندران	۱	۱	۲
۷۷	فرهنگ آبادی گلستان	۱	۱	۲
۷۸	فرهنگ آبادی قزوین	۱	۱	۲
۷۹	فرهنگ آبادی زنجان	۱	۱	۲
۸۰	فرهنگ آبادی سمنان	۱	۱	۲
۸۱	فرهنگ آبادی قزوین	۱	۱	۲
۸۲	فرهنگ آبادی آذربایجان شرقی	۱	۱	۲
۸۳	فرهنگ آبادی آذربایجان غربی	۱	۱	۲
۸۴	فرهنگ آبادی کردستان	۱	۱	۲
۸۵	فرهنگ آبادی ایلام	۱	۱	۲
۸۶	فرهنگ آبادی لرستان	۱	۱	۲
۸۷	فرهنگ آبادی خوزستان	۱	۱	۲
۸۸	فرهنگ آبادی کهگیلویه و بویراحمد	۱	۱	۲
۸۹	فرهنگ آبادی بوشهر	۱	۱	۲
۹۰	فرهنگ آبادی فارس	۱	۱	۲
۹۱	فرهنگ آبادی هرمزگان	۱	۱	۲
۹۲	فرهنگ آبادی مازندران	۱	۱	۲
۹۳	فرهنگ آبادی گلستان	۱	۱	۲
۹۴	فرهنگ آبادی قزوین	۱	۱	۲
۹۵	فرهنگ آبادی زنجان	۱	۱	۲
۹۶	فرهنگ آبادی سمنان	۱	۱	۲
۹۷	فرهنگ آبادی قزوین	۱	۱	۲
۹۸	فرهنگ آبادی آذربایجان شرقی	۱	۱	۲
۹۹	فرهنگ آبادی آذربایجان غربی	۱	۱	۲
۱۰۰	فرهنگ آبادی کردستان	۱	۱	۲

نام خانوادگی: _____
 نام: _____
 آدرس: _____
 شهر: _____
 استان: _____
 پست: _____



وزارت بهداشت، درمان و آموزش پزشکی
 مرکز تحقیقات و آموزش طب سنتی
 دفتر تحقیقات و آموزش طب سنتی

شماره ثبت: _____
 شماره پرسنلی: _____
 شماره کارت ملی: _____
 شماره شناسنامه: _____
 شماره ملی: _____

اطلاعات فردی
 نام و نام خانوادگی: _____
 نام پدر: _____
 تاریخ تولد: _____
 محل تولد: _____
 تحصیلات: _____
 رشته تخصصی: _____
 سابقه کار: _____
 سایر موارد: _____

ردیف	نام گیاه	کد	تاریخ	محل	وضعیت
1
2
3
4
5
6
7
8
9
10

شرح بیماری
 تاریخ شروع: _____
 تاریخ پایان: _____
 شرح: _____
 تشخیص: _____
 درمان: _____
 نتیجه: _____

ردیف	نام گیاه	کد	تاریخ	محل	وضعیت
1
2
3
4
5
6
7
8
9
10

توضیحات
 نام: _____
 نام خانوادگی: _____
 تاریخ: _____
 امضا: _____
 مهر: _____

فهرست مجموعه نشریات فرهنگ آدابیهای کشور، سرشماری عمومی کتابداری ۱۳۶۷

نشریاتی که با علامت * مشخص شده، منتشر شده‌اند.

- ۱- تهران
- ۲- مرکزی
- ۳- گیلان
- ۴- مازندران
- ۵- آذربایجان شرقی
- ۶- آذربایجان غربی
- ۷- باختران
- ۸- خوزستان
- ۹- فارس
- ۱۰- کرمان
- ۱۱- خراسان
- ۱۲- اصفهان
- ۱۳- سیستان و بلوچستان
- ۱۴- کردستان
- ۱۵- همدان
- ۱۶* - چهارمحال و بختیاری
- ۱۷- لرستان
- ۱۸* - ایلام
- ۱۹- کهگیلویه و بویراحمد
- ۲۰- بوشهر
- ۲۱- زنجان
- ۲۲- سمنان
- ۲۳- یزد
- ۲۴- هرمزگان