

ریاست جمهوری
معاونت برنامه ریزی و نظارت راهبردی
مرکز آمار ایران

اطلاعات پروانه های ساختمانی
صادر شده توسط شهرداری های کشور
نیمه اول ۱۳۸۸



نشانه‌های نشریات مرکز آمار ایران

-	آمار گردآوری نشده است.
000	آمار در دسترس نیست.
x	ذاتاً یا عملاً وجود ندارد.
xx	جمع و محاسبه غیر ممکن یا بی‌معنی است.
//	رقم کمتر از نصف واحد است. رقم (نسبت) ناچیز و قابل صرف نظر کردن است.
*	رقم غیر قطعی است.
**	رقم جنبه تخمینی دارد.
⊙	به دلیل حفظ محرمانگی، رقم قابل انتشار نیست.

اختلاف در سرجمع‌ها به علت سراسر کردن ارقام است. محاسبه نسبت‌ها و شاخص‌ها قبل از سراسر کردن ارقام صورت گرفته است.

مقدمه

نشریه حاضر، نتایج طرح گردآوری اطلاعات پروانه‌های ساختمانی صادر شده توسط شهرداری‌های کشور در نیمه اول ۱۳۸۸ را ارائه می‌دهد. این اطلاعات که با همکاری شهرداری‌های تمام شهرهای کشور و دفتر آمار و اطلاعات استانداری‌ها گردآوری می‌شود، در قالب جداول از پیش تعیین شده در مرکز آمار ایران، استخراج می‌شود. براساس نتایج این طرح، تعداد پروانه‌های ساختمانی صادر شده در کشور برحسب نوع پروانه، نوع کاربری، مساحت زمین، مساحت زیربنا، نوع اسکلت و مصالح عمده به کار رفته در بنا، تعداد واحد مسکونی، تعداد طبقات و ... در قالب ۱۵ جدول استانی و ۹۰ جدول شهری ارائه شده است.

با توجه به هماهنگی‌های به عمل آمده با شهرداری تهران، اطلاعات مورد نظر همانند سایر نقاط شهری کشور در قالب جداول استانی و شهری ارائه می‌شود، برای حفظ سری‌های زمانی موجود و از سوی دیگر اهمیت اطلاعات شهر تهران، علاوه بر ارائه این اطلاعات در قالب استان تهران، به صورت سطری جداگانه نیز در ذیل استان تهران و همچنین به صورت جدول I به تفکیک مناطق شهرداری ارائه شده است. علاوه بر این، خلاصه مهم‌ترین یافته‌های مربوط به شهر تهران جدا از نقاط شهری کل کشور (شامل شهر تهران)، در قسمت گزیده یافته‌های آماری آورده شده است.

در استفاده از اطلاعات آماری این نشریه، توجه به نکته زیر ضروری است:

- آمار و اطلاعات مربوط به مشخصات فیزیکی ساختمان‌ها و تعداد واحد مسکونی آن‌ها، در مرحله قبل از احداث ساختمان و بر پایه اطلاعات مندرج در پروانه‌های ساختمانی صادره از سوی شهرداری‌های کشور، جمع‌آوری و در این نشریه ارائه شده است.

من... التوفیق



رییس مرکز آمار ایران

مرکز آمار ایران

فهرست مندرجات

صفحه	عنوان
۹	گزیده یافته‌های آماری.....
۹	- شهر تهران.....
۱۰	- نقاط شهری کل کشور.....
۲۰	نمودارها و نقشه‌ها.....
۳۰	جدول‌های آماری.....

گزیده یافته‌های آماری

به دلیل اهمیت اطلاعات شهر تهران و به منظور حفظ قابلیت مقایسه اطلاعات با سال‌های قبل، آمار مربوط به شهر تهران، به صورت سطری جداگانه در ذیل استان تهران در جداول ۱ تا ۱۵ ارائه شده است. بر همین اساس، خلاصه یافته‌های این نشریه نیز در دو بخش "الف" برای شهر تهران و "ب" برای نقاط شهری کل کشور که شامل شهر تهران نیز می‌باشد، تهیه شده است که به شرح زیر ارائه می‌شود.

الف - شهر تهران

بر اساس آمار اعلام شده از سوی شهرداری تهران، این شهرداری در نیمه اول ۱۳۸۸، تعداد ۴۸۸۸ پروانه (شامل پروانه ساختمان، تخریب و نوسازی، اضافه اشکوب و توسعه بنا)، صادر کرده است. این تعداد پروانه که حدود ۵/۳ درصد از کل پروانه‌های صادر شده از سوی شهرداری‌های کشور را تشکیل می‌دهد، دارای کاهش ۶۸/۳ درصدی نسبت به نیمه مشابه سال پیش بوده است. از کل پروانه‌های صادر شده، تعداد ۴۸۴۷ پروانه (۹۹/۲ درصد) مربوط به احداث بنا (پروانه ساختمان و تخریب و نوسازی) و ۴۱ پروانه (۰/۸ درصد) مربوط به افزایش بنا (اضافه اشکوب و توسعه بنا) می‌باشد. همچنین بیشترین سهم از پروانه‌های صادر شده برای احداث بنا در شهر تهران، مربوط به شهرداری منطقه ۱۸ با صدور ۳۷۲ پروانه (۷/۷ درصد) و کمترین سهم مربوط به شهرداری منطقه ۲۱ با ۱۰۰ پروانه (۲/۱ درصد) بوده است.

مجموع مساحت زیربنای تعیین شده در پروانه‌های احداث ساختمان صادر شده از سوی شهرداری‌های شهر تهران بالغ بر ۵۱۰۲/۸ هزار مترمربع بوده است که ضمن کاهش ۵۹/۸ درصدی نسبت به نیمه مشابه سال قبل در حدود ۱۳/۴ درصد از مجموع کل زیربنای تعیین شده در پروانه‌های احداث ساختمان صادر شده از سوی شهرداری‌های کشور را تشکیل می‌دهد. با توجه به تعداد پروانه‌های احداث ساختمان صادر شده و مساحت زیربنای متناظر با آن‌ها، متوسط مساحت زیربنای هر پروانه احداث ساختمان صادر شده ۱۰۵۳ مترمربع محاسبه شده است.

تعداد واحد مسکونی پیش‌بینی شده در پروانه‌های احداث ساختمان صادر شده از سوی شهرداری‌های شهر تهران بالغ بر ۳۲۵۸۰ واحد بوده است. این تعداد واحد مسکونی، ۱۲/۸ درصد از کل واحدهای مسکونی در پروانه‌های احداث ساختمان صادر شده از سوی شهرداری‌های کشور می‌باشد که دارای ۶۳/۵ درصد کاهش نسبت به نیمه مشابه سال قبل است. در پروانه‌های احداث ساختمان صادر شده از سوی شهرداری تهران، بیشترین سهم مربوط به شهرداری منطقه ۱۸ با ۵۳۳۵ واحد مسکونی (۱۶/۴ درصد) و کمترین سهم مربوط به شهرداری منطقه ۲۱ با ۵۰۹ واحد مسکونی (۱/۶ درصد) بوده است.

الف - تعداد پروانه‌های احداث ساختمان صادر شده (شامل پروانه ساختمان و تخریب و نوسازی) از سوی شهرداری‌های شهر تهران، مساحت زیربنا و تعداد واحدهای مسکونی پیش‌بینی شده در آن‌ها: نیمه اول ۱۳۸۸

شرح	تعداد پروانه	مساحت زیربنا (هزار مترمربع)	تعداد واحد مسکونی
مقدار.....	۴۸۴۷	۵۱۰۲/۸	۳۲۵۸۰

اطلاعات پروانه‌های ساختمانی صادر شده توسط شهرداری‌های کشور - نیمه اول ۱۳۸۸

همچنین اطلاعات حاصل بیانگر این مطلب است که از مجموع پروانه‌های احداث ساختمان صادر شده از سوی شهرداری‌های شهر تهران ۰/۵ درصد برای احداث ساختمان‌های یک طبقه، ۱/۰ درصد برای احداث ساختمان‌های دو طبقه، ۳/۰ درصد برای احداث ساختمان‌های سه طبقه، ۱۳/۲ درصد برای احداث ساختمان‌های چهار طبقه و ۸۲/۳ درصد برای احداث ساختمان‌های پنج طبقه و بیش‌تر صادر شده است.

ب- تعداد و درصد پروانه‌های احداث ساختمان صادر شده (شامل پروانه ساختمان و تخریب و نوسازی) از سوی شهرداری‌های شهر تهران برحسب تعداد طبقات: نیمه اول ۱۳۸۸

شرح	کل	طبقه ۱	طبقه ۲	طبقه ۳	طبقه ۴	طبقه ۵
تعداد.....	۴۸۴۷	۲۶	۴۷	۱۴۳	۶۴۲	۳۹۸۹
درصد.....	۱۰۰	۰/۵	۱/۰	۳/۰	۱۳/۲	۸۲/۳

ب- نقاط شهری کل کشور

براساس نتایج حاصل از اجرای طرح، در نیمه اول ۱۳۸۸ تعداد ۹۲۱۹۲ پروانه ساختمانی توسط شهرداری‌های کشور صادر شده است که نسبت به نیمه مشابه سال قبل ۲۸/۸ درصد کاهش داشته است. از کل پروانه‌های صادر شده، تعداد ۸۲۰۳۹ پروانه (۸۹/۰ درصد) مربوط به احداث ساختمان و ۱۰۱۵۳ پروانه (۱۱/۰ درصد) مربوط به افزایش بنا بوده است. در ضمن از کل پروانه‌های ساختمانی صادره از سوی شهرداری‌های کشور (بجز شهر تهران)، تعداد ۸۴۱۰۵ پروانه (۹۶/۳ درصد) به تقاضای بخش خصوصی، ۲۱۶۰ پروانه (۲/۵ درصد) به تقاضای بخش تعاونی و ۱۰۳۹ (۱/۲ درصد) به تقاضای بخش دولتی صادر شده است.

با مروری بر فراوانی نسبی پروانه‌های صادر شده برای احداث ساختمان در هریک از استان‌های کشور مشاهده می‌شود که استان‌های تهران و اصفهان به ترتیب با مقادیر ۹۷۱۴ پروانه (۱۱/۸ درصد) و ۹۴۴۸ پروانه (۱۱/۵ درصد) بیش‌ترین و استان‌های ایلام و قم به ترتیب با مقادیر ۸۳۷ پروانه (۱/۰ درصد) و ۹۵۱ پروانه (۱/۲ درصد) کمترین میزان صدور را داشته‌اند. در بین شهرهای کشور نیز شهرهای تهران و اصفهان با ۴۸۴۷ پروانه (۵/۹ درصد) و ۲۵۷۵ پروانه (۳/۱ درصد) بیش‌ترین تعداد پروانه برای احداث ساختمان در کشور را صادر کرده‌اند.

پ-۱- تعداد و درصد پروانه‌های ساختمانی برحسب نوع پروانه: نیمه اول ۱۳۸۸

شرح	کل	پروانه احداث ساختمان	پروانه افزایش بنا
تعداد.....	۹۲۱۹۲	۸۲۰۳۹	۱۰۱۵۳
درصد.....	۱۰۰	۸۹/۰	۱۱/۰

پ-۲- تعداد و درصد پروانه‌های ساختمانی برحسب نوع پروانه و بخش متقاضی (بجز شهر تهران): نیمه اول ۱۳۸۸

شرح	کل	پروانه احداث ساختمان				پروانه افزایش بنا			
		جمع	خصوصی	تعاونی	دولتی	جمع	خصوصی	تعاونی	دولتی
تعداد.....	۸۷۳۰۴	۷۷۱۹۲	۷۴۱۸۰	۲۰۲۹	۹۸۳	۱۰۱۱۲	۹۹۲۵	۱۳۱	۵۶
درصد.....	۱۰۰	۸۸/۴	۸۵/۰	۲/۳	۱/۱	۱۱/۶	۱۱/۴	۰/۲	۰/۱

اطلاعات پروانه‌های ساختمانی صادر شده توسط شهرداری‌های کشور - نیمه اول ۱۳۸۸

در نیمه اول ۱۳۸۸ مساحت زیربنای تعیین شده در پروانه‌های ساختمانی صادره از سوی شهرداری‌های کشور بالغ بر ۴۱۱۳۷/۲ هزار مترمربع بوده که نسبت به سال قبل، ۲۹/۱ درصد کاهش داشته است. در حدود ۳۷۹۹۱/۹ هزار مترمربع از مساحت زیربنای پروانه‌ها مربوط به پروانه‌های احداث ساختمان و ۳۱۴۵/۲ هزار مترمربع مربوط به پروانه‌های افزایش بنا می‌باشد. به این ترتیب متوسط مساحت زیربنای تعیین شده در هر پروانه ساختمانی ۴۴۶ مترمربع، در هر پروانه احداث ساختمان ۴۶۳ مترمربع و در هر پروانه افزایش بنا ۳۱۰ مترمربع محاسبه شده است. در ضمن از کل زیربنای تعیین شده در پروانه‌های ساختمانی صادره از سوی شهرداری‌های کشور (بجز شهر تهران) در حدود ۲۷۳۴۲/۲ هزار مترمربع (۷۸/۰ درصد) به تقاضای بخش خصوصی، ۶۴۸۹/۶ هزار مترمربع (۱۸/۵ درصد) به تقاضای بخش تعاونی و ۱۲۰۵/۹ هزار مترمربع (۳/۴ درصد) به تقاضای بخش دولتی صادر شده است.

با مروری بر مساحت زیربنای پروانه‌های صادر شده برای احداث ساختمان در هریک از استان‌های کشور مشاهده می‌شود که استان‌های تهران و اصفهان به ترتیب با مقادیر ۷۸۴۴/۳ هزار مترمربع (۲۰/۶ درصد) و ۳۹۸۸/۰ هزار مترمربع (۱۰/۵ درصد) بیش‌ترین و استان ایلام با مقدار ۲۲۵/۷ هزار مترمربع (۰/۶ درصد) و استان‌های کهگیلویه و بویراحمد، خراسان شمالی و قم به ترتیب با مقادیر ۳۲۵/۰، ۳۵۰/۴ و ۳۵۲/۷ هزار مترمربع (۰/۹ درصد) کمترین مساحت زیربنا را داشته‌اند.

در بین شهرهای کشور، شهرهای تهران و اصفهان با ۵۱۰۲/۸ هزار مترمربع (۱۳/۴ درصد) و ۱۵۷۲/۴ هزار مترمربع (۴/۱ درصد) بیش‌ترین مساحت زیربنای پروانه‌های صادر شده برای احداث ساختمان در کشور را دارا می‌باشند.

بررسی میانگین مساحت زیربنا در پروانه‌های احداث ساختمان نشان می‌دهد که استان هرمزگان با ۲۱۳۶/۷ مترمربع دارای بالاترین میانگین و استان کهگیلویه و بویراحمد با ۲۲۶/۶ مترمربع دارای پایین‌ترین میانگین در بین استان‌های کشور می‌باشد.

ت-۱- مساحت زیربنای تعیین شده در پروانه‌های ساختمانی برحسب نوع پروانه: نیمه اول ۱۳۸۸ (هزار مترمربع)

شرح	کل	پروانه احداث ساختمان	پروانه افزایش بنا
مقدار.....	۴۱۱۳۷/۲	۳۷۹۹۱/۹	۳۱۴۵/۲
درصد.....	۱۰۰	۹۲/۴	۷/۶

ت-۲- مساحت زیربنای تعیین شده در پروانه‌های ساختمانی برحسب نوع پروانه و بخش متقاضی (بجز شهر تهران): نیمه اول ۱۳۸۸ (هزار مترمربع)

شرح	کل	پروانه احداث ساختمان				پروانه افزایش بنا			
		جمع	خصوصی	تعاونی	دولتی	جمع	خصوصی	تعاونی	دولتی
مقدار.....	۳۵۰۳۷/۷	۳۲۸۸۹/۲	۲۵۳۴۷/۷	۶۳۶۹/۷	۱۱۷۱/۸	۲۱۴۸/۵	۱۹۹۴/۴	۱۱۹/۹	۳۴/۲
درصد.....	۱۰۰	۹۳/۹	۷۲/۳	۱۸/۲	۳/۳	۶/۱	۵/۷	۰/۳	۰/۱

واحدهای مسکونی پیش‌بینی شده در پروانه‌های ساختمانی صادر شده در نیمه اول ۱۳۸۸ تعداد ۲۶۹۸۰۷ واحد بوده است که نسبت به سال قبل در حدود ۳۱/۲ درصد کاهش داشته است. از کل این تعداد واحد مسکونی، تعداد ۲۵۳۶۴۳ واحد (۹۴/۰ درصد) مربوط به پروانه‌های احداث ساختمان و ۱۶۱۶۴ واحد (۶/۰ درصد) مربوط به پروانه‌های افزایش بنا بوده است. در ضمن از کل واحدهای مسکونی پیش‌بینی شده در پروانه‌های ساختمانی صادره از سوی شهرداری‌های کشور (بجز شهر تهران)، بخش خصوصی متقاضی ساخت ۱۷۴۵۸۳ واحد مسکونی بوده که ۷۳/۶ درصد واحدهای مسکونی پیش‌بینی شده در پروانه‌های ساختمانی است. سهم نسبی تقاضای ساخت واحد مسکونی توسط بخش تعاونی و بخش دولتی به ترتیب ۲۴/۴ درصد و ۲/۰ درصد بوده است.

اطلاعات پروانه‌های ساختمانی صادر شده توسط شهرداری‌های کشور - نیمه اول ۱۳۸۸

با مرور تعداد واحدهای مسکونی تعیین شده در پروانه‌های صادر شده برای احداث ساختمان در هریک از استان‌های کشور مشاهده می‌شود که استان‌های تهران و اصفهان به ترتیب با مقادیر ۵۰۷۸۶ واحد مسکونی (۲۰/۰ درصد) و ۲۴۸۷۴ واحد مسکونی (۹/۸ درصد) بیش‌ترین و استان ایلام با ۲۱۳۳ واحد مسکونی (۰/۸ درصد) و استان‌های کهگیلویه و بویراحمد و یزد به ترتیب با مقادیر ۲۱۸۱ و ۲۳۸۸ واحد مسکونی (۰/۹ درصد) کمترین تعداد واحدهای مسکونی تعیین شده در پروانه‌های احداث ساختمان را داشته‌اند.

در بین شهرهای کشور، شهرهای تهران و اصفهان با ۳۲۵۸۰ واحد مسکونی (۱۲/۸ درصد) و ۹۰۷۵ واحد مسکونی (۳/۶ درصد)، بیش‌ترین تعداد واحد مسکونی پیش‌بینی شده در پروانه‌های احداث ساختمان در کشور را دارا می‌باشند.

با بررسی میانگین تعداد واحدهای مسکونی پیش‌بینی شده در پروانه‌های احداث ساختمان مشاهده می‌شود که استان هرمزگان با میانگین ۸/۸ واحد مسکونی در هر پروانه دارای بالاترین میانگین و استان کهگیلویه و بویراحمد با میانگین ۱/۵ واحد مسکونی در هر پروانه دارای پایین‌ترین میانگین در بین استان‌های کشور می‌باشند.

ث-۱- تعداد واحدهای مسکونی تعیین شده در پروانه‌های ساختمانی برحسب نوع پروانه: نیمه اول ۱۳۸۸

شرح	کل	پروانه احداث ساختمان	پروانه افزایش بنا
تعداد.....	۲۶۹۸۰۷	۲۵۳۶۴۳	۱۶۱۱۶۴
درصد.....	۱۰۰	۹۴/۰	۶/۰

ث-۲- تعداد واحدهای مسکونی تعیین شده در پروانه‌های ساختمانی برحسب نوع پروانه و بخش متقاضی

(بجز شهر تهران): نیمه اول ۱۳۸۸

شرح	کل	پروانه احداث ساختمان				پروانه افزایش بنا			
		جمع	خصوصی	تعاونی	دولتی	جمع	خصوصی	تعاونی	دولتی
تعداد.....	۲۳۷۲۲۷	۲۲۱۰۶۳	۱۵۹۵۸۴	۵۶۹۸۱	۴۴۹۸	۱۶۱۱۶۴	۱۴۹۹۹	۱۰۱۶	۱۴۹
درصد.....	۱۰۰	۹۳/۲	۶۷/۳	۲۴/۰	۱/۹	۶/۸	۶/۳	۰/۴	۰/۱

چنان‌چه پیش‌تر اشاره شد، از کل پروانه‌های ساختمانی صادر شده توسط شهرداری‌های کشور در نیمه اول ۱۳۸۸، تعداد ۸۲۰۳۹ پروانه (۸۹/۰ درصد) مربوط به پروانه‌های احداث ساختمان بوده که ویژگی‌های عمومی آن‌ها به شرح زیر است:

مساحت زمین پروانه‌های احداث ساختمان در دوره مورد بررسی بالغ بر ۳۲۲۸۸/۹ هزار مترمربع بوده است. با توجه به تعداد پروانه‌های صادر شده برای احداث ساختمان، متوسط مساحت زمین در هر پروانه احداث ساختمان در حدود ۳۹۴ مترمربع محاسبه شده است.

توزیع مساحت زمین پروانه‌های احداث ساختمان برحسب وضع زمین آن‌ها نشان می‌دهد که حدود ۲۷۲۵۸/۷ هزار مترمربع (۸۴/۴ درصد) مربوط به زمین بایر، ۸۵۷/۷ هزار مترمربع (۲/۷ درصد) مربوط به باغ یا مزرعه و ۴۱۷۲/۵ هزار مترمربع (۱۲/۹ درصد) مربوط به ساختمان‌های تخریبی برای احداث مجدد ساختمان بوده است. به همین ترتیب از کل پروانه‌های احداث ساختمان در این دوره، ۷۹/۳ درصد برای احداث بر روی زمین‌های بایر، ۱/۱ درصد برای احداث ساختمان در زمین‌های مزروعی یا باغ و ۱۹/۷ درصد برای احداث ساختمان بر روی زمین ساختمان‌های تخریبی صادر شده است.

با مروری بر مساحت زمین پروانه‌های صادر شده برای احداث ساختمان در هریک از استان‌های کشور مشاهده می‌شود که مساحت زمین در استان‌های اصفهان و تهران به ترتیب با مقادیر ۳۷۸۶/۸ هزار مترمربع (۱۱/۷ درصد) و ۳۷۳۴/۵ هزار مترمربع (۱۱/۶ درصد) بیش‌ترین و در استان‌های ایلام، خراسان شمالی و کرمانشاه به ترتیب با مقادیر ۲۹۵/۷ هزار مترمربع (۰/۹ درصد)، ۳۳۴/۲ هزار مترمربع و ۳۳۴/۶ هزار مترمربع (۱/۰ درصد) کمترین مقدار را داشته‌اند.

اطلاعات پروانه‌های ساختمانی صادر شده توسط شهرداری‌های کشور - نیمه اول ۱۳۸۸

در بین شهرهای کشور، شهرهای تهران و جزیره کیش با ۱۸۶۶/۲ هزار مترمربع (۵/۸ درصد) و ۱۰۵۹/۸ هزار مترمربع (۳/۳ درصد) بیش‌ترین مساحت زمین پروانه‌های صادر شده برای احداث ساختمان را دارا می‌باشند
با بررسی میانگین مساحت زمین در پروانه‌های احداث ساختمان مشاهده می‌شود که استان هرمزگان با ۱۶۳۵/۶ مترمربع دارای بالاترین میانگین و استان کرمانشاه با ۱۹۳/۹ مترمربع دارای پایین‌ترین میانگین در بین استان‌های کشور می‌باشد.

ج- تعداد و مساحت زمین در پروانه‌های احداث ساختمان برحسب نوع زمین: نیمه اول ۱۳۸۸

شرح	کل پروانه‌های احداث ساختمان		زمین بایر		باغ یا مزرعه		زمین بناهای تخریبی	
	تعداد	مساحت (هزار مترمربع)	تعداد	مساحت (هزار مترمربع)	تعداد	مساحت (هزار مترمربع)	تعداد	مساحت (هزار مترمربع)
تعداد یا مقدار	۸۲۰۳۹	۳۲۲۸۸/۹	۶۵۰۲۴	۲۷۲۵۸/۷	۸۷۴	۸۵۷/۷	۱۶۱۴۱	۴۱۷۲/۵
درصد	۱۰۰	۱۰۰	۷۹/۳	۸۴/۴	۱/۱	۲/۷	۱۹/۷	۱۲/۹

الگوی توزیع پروانه‌های احداث ساختمان برحسب تعداد طبقه‌های ساختمان نشان‌دهنده اهمیت بسیار زیاد ساختمان‌های یک طبقه و دو طبقه در نقاط شهری کشور است، به طوری که فراوانی نسبی پروانه‌هایی که برای احداث ساختمان‌های یک و دو طبقه صادر شده‌اند به ترتیب ۳۲/۷ درصد و ۲۹/۱ درصد است. در حالی که فراوانی نسبی ساختمان‌های سه طبقه ۱۷/۷ درصد، چهار طبقه ۸/۸ درصد و پنج طبقه و بیش‌تر ۱/۷ درصد است.

با مروری بر فراوانی نسبی پروانه‌های صادر شده برای احداث ساختمان‌های یک طبقه در هر یک از استان‌های کشور مشاهده می‌شود که استان‌های سیستان و بلوچستان و کرمان به ترتیب با ۷۴/۰ درصد (پروانه ۱۴۱۴) و ۶۶/۱ درصد (پروانه ۳۸۰۹) بیش‌ترین و استان‌های تهران و زنجان به ترتیب با مقادیر ۲/۸ درصد (پروانه ۲۶۸) و ۱۴/۱ درصد (پروانه ۲۷۹) کمترین فراوانی نسبی را داشته‌اند. در بین شهرهای کشور، شهرهای بم در استان کرمان و بمپور در استان سیستان و بلوچستان با صدور ۶۶۳ پروانه (۲/۵ درصد) و ۴۱۴ پروانه (۱/۵ درصد) بیش‌ترین پروانه‌های صادر شده برای احداث ساختمان‌های یک طبقه در کشور را دارا می‌باشند.

به‌علاوه، بیش‌ترین فراوانی نسبی پروانه‌های صادر شده برای احداث ساختمان‌های دو طبقه در استان‌های خراسان جنوبی با ۴۸/۸ درصد (۵۶۷ پروانه) و قم با ۴۸/۶ درصد (۴۶۲ پروانه) و کمترین فراوانی نسبی در استان‌های تهران با ۸/۰ درصد (۷۸۱ پروانه) و سیستان و بلوچستان با ۱۶/۲ درصد (۳۱۰ پروانه) مشاهده شده است. در بین شهرهای کشور، شهرهای اصفهان و شیراز با صدور ۵۸۶ پروانه (۲/۵ درصد) و ۵۰۱ پروانه (۲/۱ درصد) بیش‌ترین پروانه‌های صادر شده برای احداث ساختمان‌های دو طبقه را دارا می‌باشند.

بیش‌ترین فراوانی نسبی پروانه‌های صادر شده برای احداث ساختمان‌های سه طبقه و بیش‌تر مربوط به استان‌های تهران با ۸۹/۲ درصد (۸۶۶۵ پروانه) و قزوین با ۶۳/۹ درصد (۷۰۰ پروانه) و کمترین فراوانی نسبی مربوط به استان‌های سیستان و بلوچستان با ۹/۸ درصد (۱۸۸ پروانه) و کرمان با ۱۱/۹ درصد (۶۸۶ پروانه) می‌باشد. در بین شهرهای کشور، شهرهای تهران و اصفهان با صدور ۴۷۷۴ پروانه (۱۵/۲ درصد) و ۱۷۳۷ پروانه (۵/۵ درصد)، بیش‌ترین پروانه‌های صادر شده برای احداث ساختمان‌های سه طبقه و بیش‌تر را دارا می‌باشند.

چ- تعداد و درصد پروانه‌های احداث ساختمان برحسب تعداد طبقات ساختمان: نیمه اول ۱۳۸۸

شرح	کل	۱ طبقه	۲ طبقه	۳ طبقه	۴ طبقه	۵ طبقه و بیش‌تر
تعداد	۸۲۰۳۹	۲۶۸۶۱	۲۳۸۴۵	۱۴۵۴۲	۷۱۸۸	۹۶۰۳
درصد	۱۰۰	۳۲/۷	۲۹/۱	۱۷/۷	۸/۸	۱۱/۷

اطلاعات پروانه‌های ساختمانی صادر شده توسط شهرداری‌های کشور - نیمه اول ۱۳۸۸

همچنین الگوی توزیع پروانه‌های صادر شده برای احداث ساختمان در دوره مورد بررسی برحسب نوع اسکلت و مصالح عمده پیش‌بینی شده در ساختمان آن‌ها حاکی از آن است که پروانه‌های مربوط به احداث ساختمان‌های بتون آرمه، ساختمان‌های اسکلت فلزی و ساختمان‌های با آجر و آهن دارای بیش‌ترین فراوانی بوده‌اند، به طوری که ۴۰/۵ درصد این پروانه‌ها برای احداث ساختمان‌های بتون آرمه، ۳۵/۴ درصد آن‌ها برای احداث ساختمان‌های اسکلت فلزی و ۲۲/۳ درصد این پروانه‌ها برای احداث ساختمان‌های با آجر و آهن صادر شده‌اند. پروانه‌های احداث ساختمان‌های با بلوک سیمانی (۱/۵ درصد)، آجر و چوب (۰/۲ درصد) و سایر مصالح (۰/۱ درصد) در مراتب بعدی اهمیت قرار دارند.

با مروری بر فراوانی نسبی پروانه‌های صادر شده برای احداث ساختمان‌های با اسکلت فلزی در هر یک از استان‌های کشور مشاهده می‌شود که استان‌های خراسان جنوبی و لرستان به ترتیب با مقادیر ۹۴/۹ درصد (پروانه ۱۱۰۴) و ۹۴/۵ درصد (پروانه ۱۸۶۸) بیش‌ترین و استان‌های چهارمحال و بختیاری و بوشهر به ترتیب با مقادیر ۰/۴ درصد (۶ پروانه) و ۲/۳ درصد (۵۱ پروانه) کمترین فراوانی نسبی را داشته‌اند. در بین شهرهای کشور، شهرهای تهران و مشهد با صدور ۲۸۴۲ پروانه (۹/۸ درصد) و ۸۴۳ پروانه (۲/۹ درصد) بیش‌ترین پروانه‌های صادر شده برای احداث ساختمان‌های با اسکلت فلزی در کشور را دارا می‌باشند.

بیش‌ترین فراوانی نسبی پروانه‌های صادر شده برای احداث ساختمان‌های بتون آرمه در استان‌های مازندران و گلستان به ترتیب با مقادیر ۹۷/۲ درصد (۲۳۶۷ پروانه) و ۹۲/۰ درصد (۱۳۴۹ پروانه) مشاهده می‌شود و استان‌های همدان و خراسان جنوبی نیز به ترتیب با مقادیر ۲/۱ درصد (۲۴ پروانه) و ۲/۸ درصد (۳۳ پروانه) کمترین فراوانی نسبی را دارا می‌باشند.

در بین شهرهای کشور، شهرهای اصفهان و تهران با صدور ۲۵۳۳ پروانه (۷/۶ درصد) و ۲۰۰۱ پروانه (۶/۰ درصد) بیش‌ترین پروانه‌های صادر شده برای احداث ساختمان‌های با بتون آرمه در کشور را دارا می‌باشند.

به علاوه، بیش‌ترین فراوانی نسبی پروانه‌های صادر شده برای احداث ساختمان‌های با آجر و آهن در استان‌های خوزستان و یزد به ترتیب با مقادیر ۷۸/۵ درصد (۳۷۶۸ پروانه) و ۷۵/۷ درصد (۱۰۸۸ پروانه) مشاهده می‌شود. استان مازندران تنها استانی است که در آن هیچ پروانه‌ای برای احداث ساختمان با آجر و آهن صادر نگردیده است، استان‌های تهران و قزوین به ترتیب با مقادیر ۰/۰ درصد (۳ پروانه) و ۰/۲ درصد (۲ پروانه) بعد از استان مازندران، دارای کمترین فراوانی پروانه‌های صادر شده برای احداث ساختمان‌های با آجر و آهن می‌باشند. در بین شهرهای کشور، شهرهای اهواز و شیراز با صدور ۵۸۵ پروانه (۳/۲ درصد) و ۵۶۹ پروانه (۳/۱ درصد) بیش‌ترین پروانه‌های صادر شده برای احداث ساختمان‌های با آجر و آهن در کشور را دارا می‌باشند.

بیش‌ترین فراوانی نسبی پروانه‌های صادر شده برای احداث ساختمان‌های با سایر مصالح عمده ساختمانی در استان‌های هرمزگان و بوشهر به ترتیب با مقادیر ۲۱/۸ درصد (۲۴۴ پروانه) و ۲۱/۲ درصد (۴۷۵ پروانه) مشاهده می‌شود. استان‌های اصفهان، خوزستان، سمنان، قزوین، مرکزی و همدان فاقد پروانه احداث ساختمان با سایر مصالح بوده‌اند.

در بین شهرهای کشور، شهرهای برازجان در استان بوشهر و شهر دهبازر در استان هرمزگان به ترتیب با صدور ۱۸۲ پروانه (۱۲/۱ درصد) و ۹۹ پروانه (۶/۶ درصد) بیش‌ترین پروانه‌های صادر شده برای احداث ساختمان‌های با سایر مصالح عمده ساختمانی را دارا می‌باشند.

ح - تعداد و درصد پروانه‌های احداث ساختمان برحسب نوع اسکلت و مصالح عمده ساختمانی: نیمه اول ۱۳۸۸

شرح	کل	فلزی	بتون آرمه	سایر				
				جمع	آجر و آهن	آجر و چوب	بلوک سیمانی	سایر
تعداد	۸۲۰۳۹	۲۹۰۸۰	۳۳۱۹۰	۱۹۷۶۹	۱۸۲۶۱	۱۳۱	۱۲۶۰	۱۱۷
درصد	۱۰۰	۳۵/۴	۴۰/۵	۲۴/۱	۲۲/۳	۰/۲	۱/۵	۰/۱

طبق نتایج حاصل از طرح، بخش اعظم پروانه‌های ساختمانی، برای احداث ساختمان‌های مسکونی صادر شده‌اند. از کل پروانه‌های صادر شده برای احداث ساختمان از سوی شهرداری‌های کشور تعداد ۷۲۲۱۵ پروانه (۸۸/۰ درصد) مربوط به احداث ساختمان‌های مسکونی، ۵۱۸۰ پروانه (۶/۳ درصد) مربوط به احداث ساختمان‌های مسکونی و کارگاه توأم، ۳۳۶۶ پروانه (۴/۱ درصد) مربوط به احداث ساختمان‌های بازرگانی و ۱۲۷۸ پروانه (۱/۶ درصد) مربوط به احداث ساختمان‌هایی با سایر کاربری‌ها بوده است.

اطلاعات پروانه‌های ساختمانی صادر شده توسط شهرداری‌های کشور - نیمه اول ۱۳۸۸

با مروری بر فراوانی نسبی پروانه‌های صادر شده برای احداث ساختمان‌های مسکونی در هریک از استان‌های کشور مشاهده می‌شود که استان‌های فارس و لرستان به ترتیب با مقادیر ۹۲/۶ درصد (پروانه ۶۲۴۱) و ۹۲/۵ درصد (پروانه ۱۸۲۹) بیش‌ترین و استان‌های قزوین با ۸۳/۳ درصد (پروانه ۹۱۲) و اردبیل با ۸۳/۵ درصد (پروانه ۱۶۵۷) کمترین فراوانی نسبی را داشته‌اند. در بین شهرهای کشور، شهرهای تهران و اصفهان با صدور ۴۳۱۲ پروانه (۶/۰ درصد) و ۲۱۴۱ پروانه (۳/۰ درصد) بیش‌ترین پروانه‌های صادر شده برای احداث ساختمان‌های مسکونی در کشور را دارا می‌باشند.

به‌علاوه، بیش‌ترین فراوانی نسبی پروانه‌های صادر شده برای احداث ساختمان‌های مسکونی و کارگاه توأم در استان‌های اردبیل و مازندران به ترتیب با مقادیر ۱۳/۲ درصد (پروانه ۲۶۲) و ۱۱/۸ درصد (پروانه ۲۸۷) و کمترین فراوانی نسبی در استان‌های یزد با ۱/۳ درصد (پروانه ۱۸) و کهگیلویه و بویراحمد با ۱/۵ درصد (پروانه ۲۱) مشاهده شده است. در بین شهرهای کشور، شهرهای تهران و بم با صدور ۴۱۷ پروانه (۸/۱ درصد) و ۱۶۸ پروانه (۳/۲ درصد) بیش‌ترین پروانه‌های صادر شده برای احداث ساختمان‌های مسکونی و کارگاه توأم را در کشور دارا می‌باشند.

بیش‌ترین فراوانی نسبی پروانه‌های صادر شده برای احداث ساختمان‌های بازرگانی در استان‌های خراسان جنوبی و یزد به ترتیب با مقادیر ۱۱/۲ (پروانه ۹۸) و ۸/۴ درصد (پروانه ۱۲۱) مشاهده می‌شود و استان‌های مازندران و قم به ترتیب با مقادیر ۱/۲ درصد (۳۰ پروانه) و ۱/۴ درصد (۱۳ پروانه) کمترین فراوانی نسبی را دارا می‌باشند. در بین شهرهای کشور نیز شهرهای اصفهان و تبریز با صدور ۲۲۹ پروانه (۶/۸ درصد) و ۱۲۷ پروانه (۳/۸ درصد) بیش‌ترین پروانه‌های صادر شده برای احداث ساختمان‌های بازرگانی را در کشور دارا می‌باشند. همچنین، بیش‌ترین فراوانی نسبی پروانه‌های صادر شده برای احداث ساختمان‌های با سایر کاربری‌ها در استان‌های سمنان با ۳/۵ درصد (۳۲ پروانه) و خراسان جنوبی با ۳/۴ درصد (۴۰ پروانه) مشاهده می‌شود. استان سیستان و بلوچستان با مقدار ۰/۴ درصد (۷ پروانه) و بوشهر با مقدار ۰/۵ درصد (۱۱ پروانه) کمترین فراوانی نسبی را داشته‌اند. در بین شهرهای کشور نیز شهرهای قدس در استان تهران و شهر اصفهان به ترتیب با صدور ۹۰ پروانه (۷/۰ درصد) و ۶۰ پروانه (۴/۷ درصد) بیش‌ترین پروانه‌های صادر شده برای احداث ساختمان با سایر کاربری‌ها در کشور را دارا می‌باشند.

خ- تعداد و درصد پروانه‌های احداث ساختمان برحسب مورد استفاده ساختمان: نیمه اول ۱۳۸۸

شرح	کل	مسکونی	مسکونی و کارگاه توأم	بازرگانی	صنعتی	آموزشی	بهداشتی یا درمانی	سایر
تعداد.....	۸۲۰۳۹	۷۲۲۱۵	۵۱۸۰	۳۳۶۶	۵۴۵	۲۰۲	۸۳	۴۴۸
درصد.....	۱۰۰	۸۸/۰	۶/۳	۴/۱	۰/۷	۰/۲	۰/۱	۰/۵

همان‌طور که پیش‌تر اشاره شد، مساحت زمین در پروانه‌های احداث ساختمان بالغ بر ۳۲۲۸۸/۹ هزار مترمربع بوده است که در حدود ۲۱۱۲۹/۰ هزار مترمربع (۶۵/۴ درصد) مربوط به پروانه‌های احداث ساختمان مسکونی گزارش شده است. متوسط مساحت زمین در هر پروانه احداث ساختمان مسکونی ۲۹۳ مترمربع محاسبه شده است.

اطلاعات پروانه‌های ساختمانی صادر شده توسط شهرداری‌های کشور - نیمه اول ۱۳۸۸

د- مساحت زمین و متوسط مساحت زمین در پروانه‌های احداث ساختمانی برحسب مورد استفاده ساختمانی: نیمه اول ۱۳۸۸

شرح	کل	مسکونی	مسکونی و کارگاه توأم	بازرگانی	صنعتی	آموزشی	بهداشتی یا درمانی	سایر
مساحت کل زمین (هزار مترمربع).....	۳۲۲۸۸/۹	۲۱۱۲۹/۰	۲۰۷۶/۴	۳۴۷۹/۷	۲۱۴۳/۲	۱۸۶۷/۵	۳۳۶/۲	۱۲۵۷/۰
درصد از کل.....	۱۰۰	۶۵/۴	۶/۴	۱۰/۸	۶/۶	۵/۸	۱/۰	۳/۹
متوسط مساحت زمین در هر پروانه (مترمربع).....	۳۹۴	۲۹۳	۴۰۱	۱۰۳۴	۳۹۳۳	۹۲۴۵	۴۰۵۰	۲۸۰۶

به‌همین ترتیب مساحت زیربنا در کل پروانه‌های احداث ساختمانی صادر شده توسط شهرداری‌های کشور در نیمه اول ۱۳۸۸ بالغ بر ۳۷۹۹۱/۹ هزار مترمربع بوده است. از کل مساحت زیربنای یاد شده، ۲۹۴۳۲/۷ هزار مترمربع (۷۷/۵ درصد) مربوط به پروانه‌های احداث ساختمانی‌های مسکونی بوده است. متوسط مساحت زیربنا در هر پروانه احداث ساختمانی مسکونی ۴۰۸ مترمربع محاسبه شده است.

ذ- مساحت زیربنا و متوسط مساحت زیربنا در پروانه‌های احداث ساختمانی برحسب مورد استفاده ساختمانی: نیمه اول ۱۳۸۸

شرح	کل	مسکونی	مسکونی و کارگاه توأم	بازرگانی	صنعتی	آموزشی	بهداشتی یا درمانی	سایر
مساحت کل زیربنا (هزار مترمربع).....	۳۷۹۹۱/۹	۲۹۴۳۲/۷	۳۴۳۳/۵	۳۲۵۷/۹	۸۵۳/۰	۵۳۹/۸	۹۴/۱	۳۸۱/۰
درصد از کل.....	۱۰۰	۷۷/۵	۹/۰	۸/۶	۲/۲	۱/۴	۰/۲	۱/۰
متوسط مساحت زیربنا در هر پروانه (مترمربع).....	۴۶۳	۴۰۸	۶۶۳	۹۶۸	۱۵۶۵	۲۶۷۲	۱۱۳۳	۸۵۰

همان‌گونه که پیش‌تر اشاره شد، تعداد واحدهای مسکونی پیش‌بینی شده در پروانه‌های احداث ساختمانی در نیمه اول ۱۳۸۸ بالغ بر ۲۵۳۶۴۳ واحد بوده است که ۹۴/۰ درصد از کل واحدهای مسکونی پیش‌بینی شده در پروانه‌های ساختمانی صادر شده توسط شهرداری‌های کشور را تشکیل می‌دهد. از کل واحدهای مسکونی پیش‌بینی شده در پروانه‌های احداث ساختمانی، ۲۳۰۳۴۸ واحد مسکونی (۹۰/۸ درصد) مربوط به پروانه‌های احداث ساختمانی مسکونی بوده است. با توجه به تعداد واحدهای مسکونی و مساحت زمین و زیربنای متناظر با آن‌ها، متوسط مساحت زمین و زیربنای هر واحد مسکونی به ترتیب ۹۲ و ۱۲۸ مترمربع محاسبه شده است و متوسط تعداد واحد مسکونی در هر پروانه احداث ساختمانی مسکونی نیز نزدیک به ۳/۲ واحد محاسبه شده است.

ر- تعداد و درصد واحدهای مسکونی پیش‌بینی شده در پروانه‌های احداث ساختمانی برحسب مورد استفاده ساختمانی: نیمه اول ۱۳۸۸

شرح	جمع	مسکونی	مسکونی و کارگاه توأم	سایر
تعداد.....	۲۵۳۶۴۳	۲۳۰۳۴۸	۲۲۵۷۰	۷۲۵
درصد.....	۱۰۰	۹۰/۸	۸/۹	۰/۳

الگوی توزیع پروانه‌های احداث ساختمانی مسکونی برحسب مساحت زمین آن‌ها نشان می‌دهد که مساحت زمین در حدود ۲۳/۶ درصد پروانه‌های احداث ساختمانی مسکونی، کمتر یا مساوی ۱۵۰ مترمربع، در حدود ۴۹/۴ درصد آن‌ها بین ۱۵۱ تا ۲۵۰ مترمربع و در حدود ۲۷/۰ درصد آن‌ها نیز بیش از ۲۵۰ مترمربع است.

ز- تعداد و درصد پروانه‌های احداث ساختمان مسکونی برحسب مساحت زمین: نیمه اول ۱۳۸۸

شرح	جمع	۱۰۰ مترمربع و کمتر	۱۰۱-۱۵۰ مترمربع	۱۵۱-۲۰۰ مترمربع	۲۰۱-۲۵۰ مترمربع	۲۵۱-۳۰۰ مترمربع	۳۰۱-۵۰۰ مترمربع	۵۰۱ مترمربع و بیش‌تر
تعداد.....	۷۲۲۱۵	۵۴۶۰	۱۱۶۱۶	۲۱۵۸۹	۱۴۰۵۱	۸۱۹۳	۸۰۸۴	۳۲۲۲
درصد.....	۱۰۰	۷/۶	۱۶/۱	۲۹/۹	۱۹/۵	۱۱/۳	۱۱/۲	۴/۵

توزیع پروانه‌های احداث ساختمان مسکونی برحسب مساحت زیربنای آن نشان می‌دهد که مساحت زیربنای ۳۳/۸ درصد از این پروانه‌ها کمتر یا مساوی ۱۵۰ مترمربع، ۲۳/۳ درصد بین ۱۵۱ تا ۲۵۰ مترمربع و ۴۲/۹ درصد آن‌ها بیش از ۲۵۰ مترمربع بوده است.

س- تعداد و درصد پروانه‌های احداث ساختمان مسکونی برحسب مساحت زیربنا: نیمه اول ۱۳۸۸

شرح	جمع	۱۰۰ مترمربع و کمتر	۱۰۱-۱۵۰ مترمربع	۱۵۱-۲۰۰ مترمربع	۲۰۱-۲۵۰ مترمربع	۲۵۱-۳۰۰ مترمربع	۳۰۱-۵۰۰ مترمربع	۵۰۱ مترمربع و بیش‌تر
تعداد.....	۷۲۲۱۵	۱۱۱۰۴	۱۳۳۳۱	۸۹۷۸	۷۸۲۶	۶۹۱۰	۱۳۷۱۳	۱۰۳۵۳
درصد.....	۱۰۰	۱۵/۴	۱۸/۵	۱۲/۴	۱۰/۸	۹/۶	۱۹/۰	۱۴/۳

علاوه براین، نتایج طرح حاکی از آن است که تعداد طبقات تعیین شده در پروانه‌های احداث ساختمان مسکونی در نیمه اول ۱۳۸۸ به‌طور عمده یک طبقه (۳۳/۶ درصد) و دو طبقه (۲۸/۹ درصد) بوده است که این پروانه‌ها در مجموع ۶۲/۴ درصد پروانه‌های احداث ساختمان مسکونی را تشکیل می‌دهند. فراوانی نسبی پروانه‌های احداث ساختمان‌های سه طبقه ۱۷/۳ درصد، ساختمان‌های چهار طبقه ۸/۶ درصد و ساختمان‌های پنج طبقه و بیش‌تر ۱۱/۷ درصد بوده است.

ش- تعداد و درصد پروانه‌های احداث ساختمان مسکونی برحسب تعداد طبقات ساختمان: نیمه اول ۱۳۸۸

شرح	کل	۱ طبقه	۲ طبقه	۳ طبقه	۴ طبقه	۵ طبقه و بیش‌تر
تعداد.....	۷۲۲۱۵	۲۴۲۴۲	۲۰۸۳۵	۱۲۴۷۴	۶۲۰۳	۸۴۶۱
درصد.....	۱۰۰	۳۳/۶	۲۸/۹	۱۷/۳	۸/۶	۱۱/۷

توزیع پروانه‌های احداث ساختمان مسکونی برحسب نوع اسکلت و مصالح عمده به‌کار رفته در ساختمان آن‌ها نشان می‌دهد که ۴۰/۵ درصد این پروانه‌ها برای احداث ساختمان‌های بتون آرمه، ۳۳/۹ درصد برای ساختمان‌های اسکلت فلزی، ۲۳/۶ درصد برای احداث ساختمان‌های با آجر و آهن و ۲/۰ درصد برای احداث ساختمان با سایر انواع اسکلت صادر شده است.

اطلاعات پروانه‌های ساختمانی صادر شده توسط شهرداری‌های کشور - نیمه اول ۱۳۸۸

ص - پروانه‌های احداث ساختمان مسکونی برحسب نوع اسکلت و مصالح عمده ساختمان: نیمه اول ۱۳۸۸

شرح	کل	فلزی	بتون آرمه	سایر				
				جمع	آجر و آهن	آجر و چوب	بلوک سیمانی	سایر
تعداد.....	۷۲۲۱۵	۲۴۴۸۸	۲۹۲۴۱	۱۸۴۸۶	۱۷۰۶۲	۱۲۲	۱۱۹۸	۱۰۴
درصد.....	۱۰۰	۳۳/۹	۴۰/۵	۲۵/۶	۲۳/۶	۰/۲	۱/۷	۰/۱

الگوی توزیع پروانه‌های احداث ساختمان مسکونی برحسب تعداد واحد مسکونی آن‌ها نشان می‌دهد که بخش عمده آن‌ها (۴۵/۲ درصد) دارای یک واحد مسکونی بوده است. سهم پروانه‌های احداث ساختمان مسکونی صادر شده برای ساختمان‌های دارای دو واحد مسکونی ۲۹/۵ درصد و برای ساختمان‌های دارای بیش از دو واحد مسکونی ۲۵/۳ درصد است.

ض - تعداد و درصد پروانه‌های احداث ساختمان مسکونی برحسب تعداد واحد مسکونی: نیمه اول ۱۳۸۸

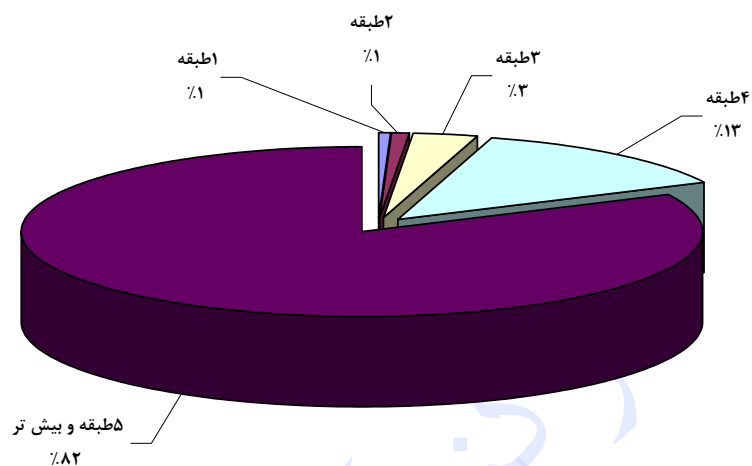
شرح	کل	۱ واحد	۲ واحد	۳ واحد	۴ واحد	۵ واحد و بیش‌تر
درصد.....	۱۰۰	۴۵/۲	۲۹/۵	۹/۴	۶/۸	۹/۱

آمارهای ارائه شده در این نشریه، ویژگی‌های عمومی و کلی یاد شده را به طور تفصیلی به تفکیک هر یک از استان‌ها و شهرهای کشور نشان می‌دهد.

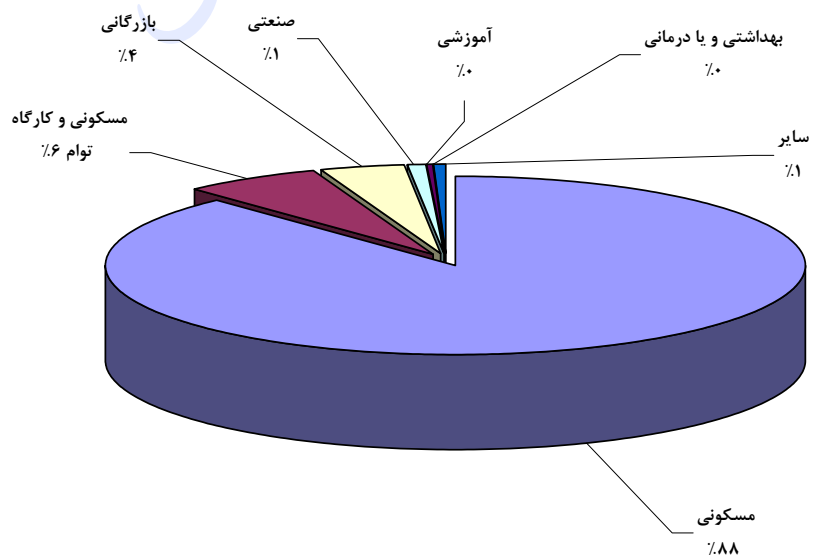
I- تعداد پروانه‌های ساختمانی صادر شده برای احداث ساختمان (شامل پروانه ساختمان و تخریب و نوسازی) برحسب تعداد طبقات، مساحت زیربنا و تعداد واحدهای مسکونی پیش‌بینی شده به تفکیک منطقه در شهر تهران: نیمه اول ۱۳۸۸

منطقه	کل	طبقه ۱	طبقه ۲	طبقه ۳	طبقه ۴	۵ طبقه و بیش‌تر	مساحت زیربنا	واحد مسکونی
شهر تهران	۴۸۴۷	۲۶	۴۷	۱۴۳	۶۴۲	۳۹۸۹	۵۱۰۲۷۵۳	۳۲۵۸۰
منطقه ۱	۱۷۱	۳	۱	۳	۴	۱۶۰	۶۴۹۴۱۷	۱۷۴۲
منطقه ۲	۲۱۷	۰	۰	۴	۸	۲۰۵	۲۹۱۱۰۸	۱۷۷۴
منطقه ۳	۱۲۸	۰	۰	۲	۲	۱۲۴	۲۸۴۷۴۷	۱۱۴۳
منطقه ۴	۳۱۹	۶	۵	۵	۱۵	۲۸۸	۳۵۳۶۷۰	۲۲۷۳
منطقه ۵	۲۵۱	۳	۰	۶	۸	۲۳۴	۴۵۶۸۵۶	۲۵۸۹
منطقه ۶	۱۰۷	۰	۰	۰	۰	۱۰۷	۱۶۵۰۱۲	۸۰۹
منطقه ۷	۱۴۷	۰	۰	۴	۱۷	۱۲۶	۱۰۴۵۴۷	۷۱۰
منطقه ۸	۲۱۸	۰	۰	۰	۶	۲۱۲	۲۰۴۸۶۵	۱۲۳۴
منطقه ۹	۱۱۶	۰	۱	۰	۵	۱۱۰	۱۶۴۸۱۴	۹۳۰
منطقه ۱۰	۲۹۶	۰	۲	۳	۲۴	۲۶۷	۱۲۲۳۹۹	۱۳۵۴
منطقه ۱۱	۲۹۸	۰	۰	۲	۳۸	۲۵۸	۲۰۲۹۳۱	۱۵۷۸
منطقه ۱۲	۲۰۰	۰	۴	۱۱	۲۸	۱۵۷	۱۵۷۴۰۵	۹۴۶
منطقه ۱۳	۱۴۳	۰	۰	۸	۶	۱۲۹	۹۶۹۹۵	۷۰۳
منطقه ۱۴	۳۶۸	۰	۱	۵	۴۱	۳۲۱	۱۷۳۳۶۷	۱۷۰۲
منطقه ۱۵	۳۴۷	۱	۵	۲۴	۴۱	۲۷۶	۲۵۷۲۵۸	۲۲۴۴
منطقه ۱۶	۲۰۵	۰	۲	۱۲	۵۸	۱۳۳	۹۸۱۲۴	۸۹۳
منطقه ۱۷	۳۲۰	۱	۲	۴	۳۹	۲۷۴	۱۳۴۴۶۰	۱۴۰۷
منطقه ۱۸	۳۷۲	۲	۱۴	۹	۳۵	۳۱۲	۵۴۹۵۰۳	۵۳۳۵
منطقه ۱۹	۱۵۵	۲	۱	۹	۴۶	۹۷	۷۴۲۹۶	۶۷۴
منطقه ۲۰	۲۲۴	۴	۸	۲۳	۵۰	۱۳۹	۲۰۳۷۲۶	۱۱۸۹
منطقه ۲۱	۱۰۰	۳	۱	۳	۵۶	۳۷	۷۴۵۷۲	۵۰۹
منطقه ۲۲	۱۴۵	۱	۰	۶	۱۱۵	۲۳	۲۸۲۶۸۱	۸۴۲

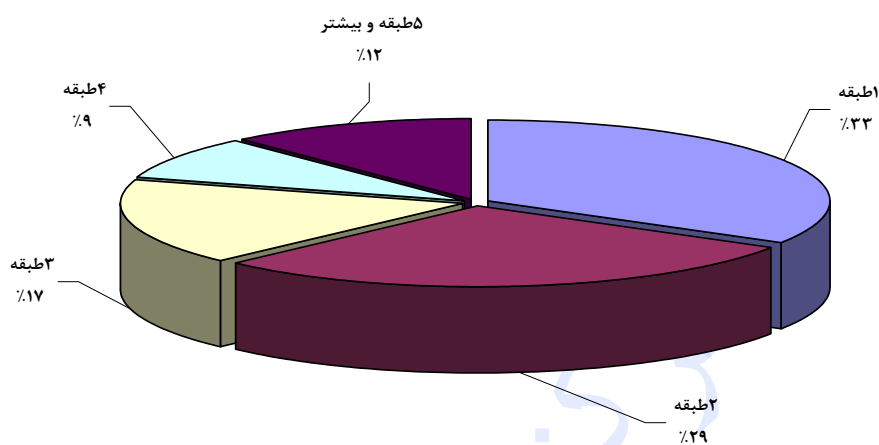
نمودار ۱- درصد پروانه‌های صادر شده برای احداث ساختمان برحسب تعداد طبقات -
شهر تهران: نیمه اول ۱۳۸۸



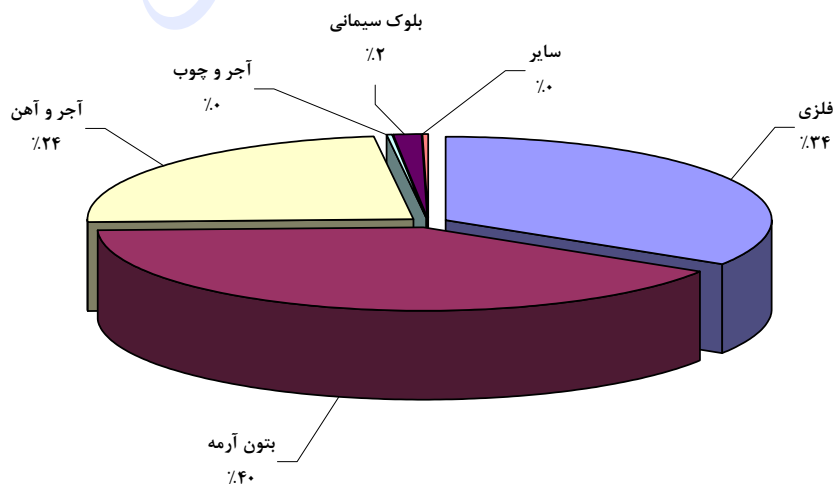
نمودار ۲- درصد پروانه‌های صادر شده برای احداث ساختمان برحسب مورد استفاده -
کل کشور: نیمه اول ۱۳۸۸



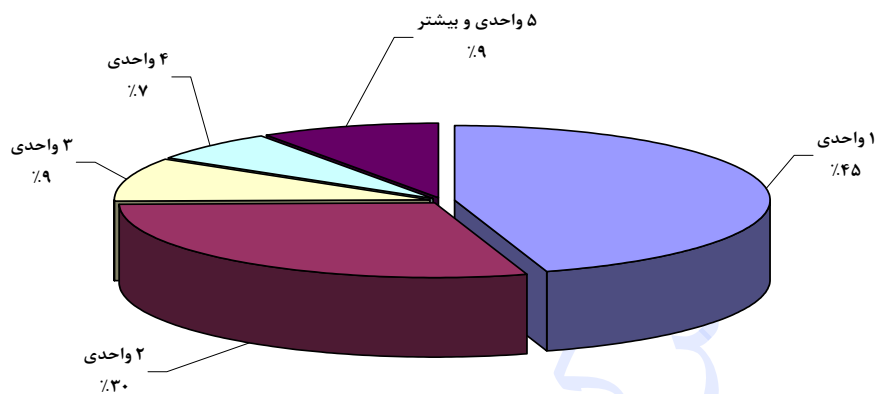
نمودار ۳- درصد پروانه‌های صادر شده برای احداث ساختمان مسکونی برحسب
تعداد طبقات - کل کشور: نیمه اول ۱۳۸۸



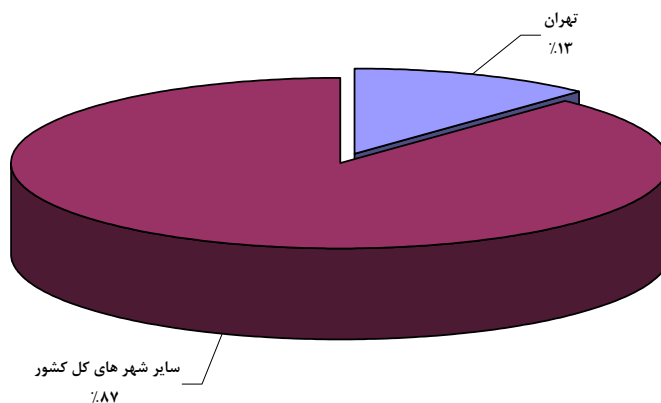
نمودار ۴- درصد پروانه‌های صادر شده برای احداث ساختمان مسکونی برحسب
نوع اسکلت و مصالح عمده به کار رفته در ساختمان - کل کشور: نیمه اول ۱۳۸۸



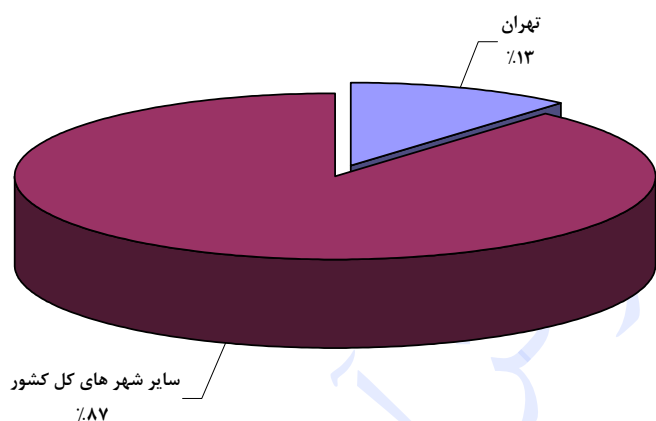
نمودار ۵- درصد پروانه‌های صادر شده برای احداث ساختمان مسکونی بر حسب
تعداد واحد مسکونی - کل کشور: نیمه اول ۱۳۸۸



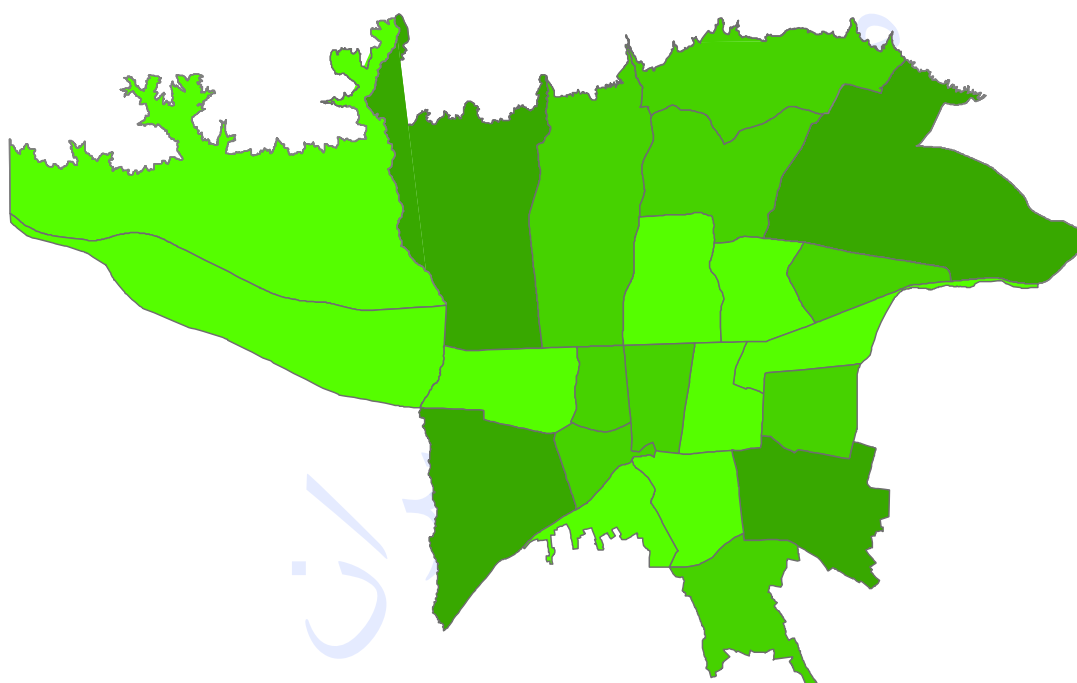
نمودار ۶- مقایسه سهم مساحت زیربنای پروانه‌های احداث ساختمان در شهر تهران
با سایر شهرهای کشور: نیمه اول ۱۳۸۸



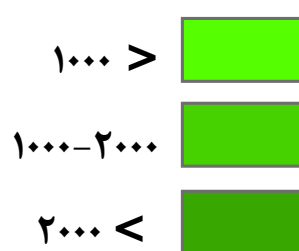
نمودار ۷- مقایسه سهم تعداد واحد مسکونی پروانه‌های احداث ساختمانی در شهر تهران با سایر شهرهای کشور: نیمه اول ۱۳۸۸



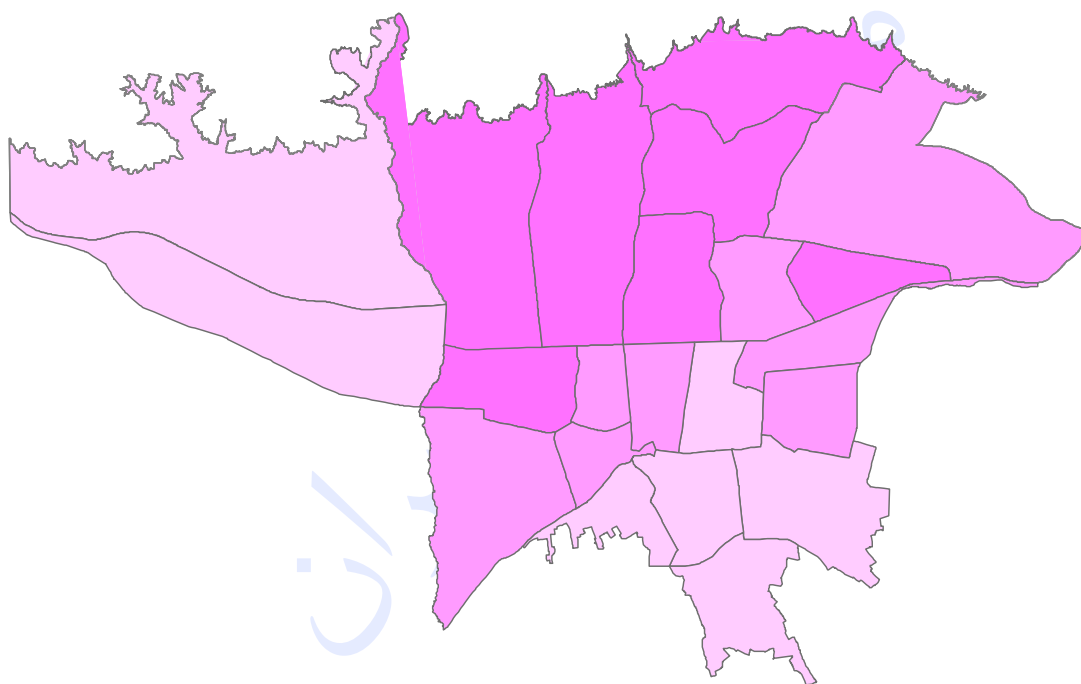
نقشه ۱- مناطق ۲۲ گانه شهرداری تهران برحسب تعداد واحد مسکونی پیش‌بینی شده در پروانه‌های احداث ساختمانی مسکونی: نیمه اول ۱۳۸۸



واحد



نقشه ۲- مناطق ۲۲ گانه شهرداری بر حسب نسبت پروانه‌های احداث ساختمان مسکونی ۵ طبقه و بیش‌تر به کمتر از ۵ طبقه: نیمه اول ۱۳۸۸



نسبت

$4 >$



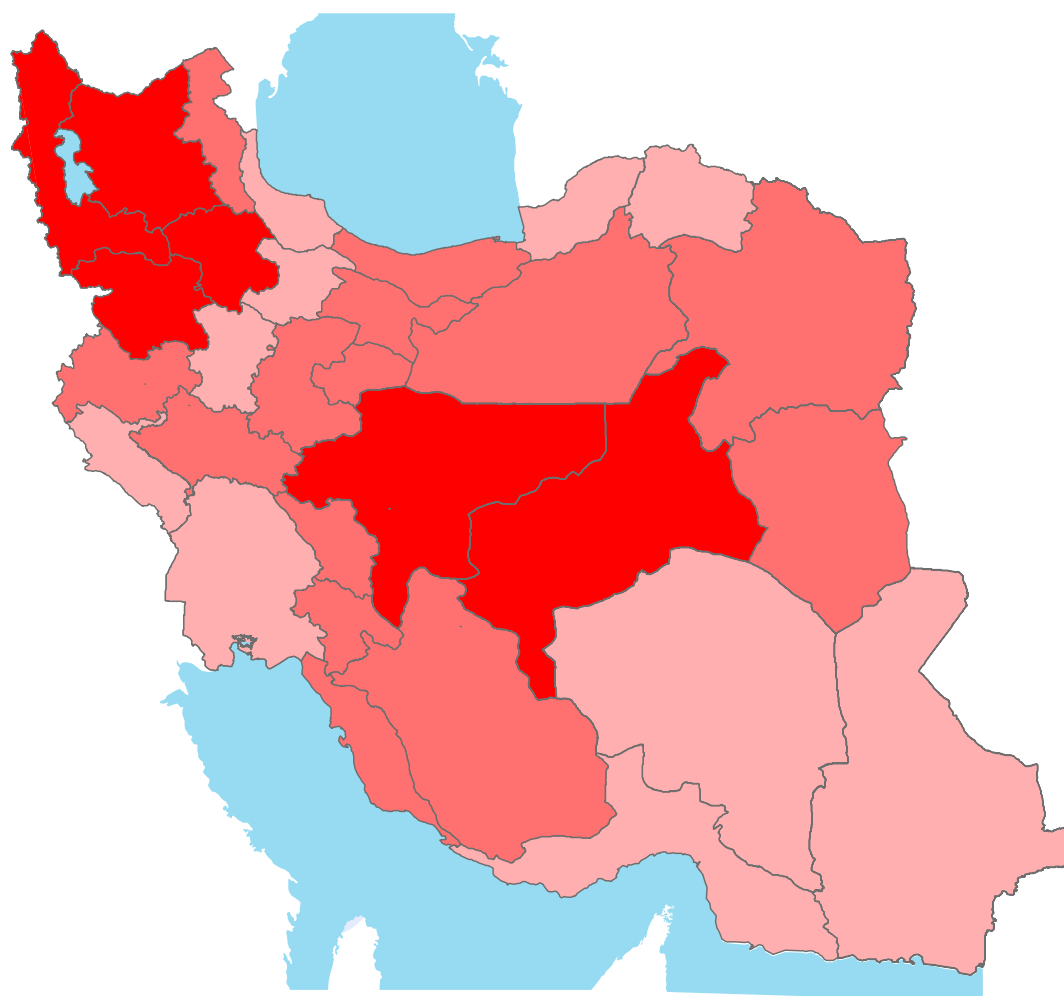
$4-1$



$1 <$



نقشه ۳- استان‌های کشور برحسب متوسط مساحت زیربنای واحد مسکونی در پروانه‌های احداث ساختمانی مسکونی: نیمه اول ۱۳۸۸



مترمربع

$120 >$



$120 - 140$



$140 <$



نقشه ۴ - استان‌های کشور بر حسب میزان تراکم در پروانه‌های احداث
ساختمان مسکونی: نیمه اول ۱۳۸۸



درصد

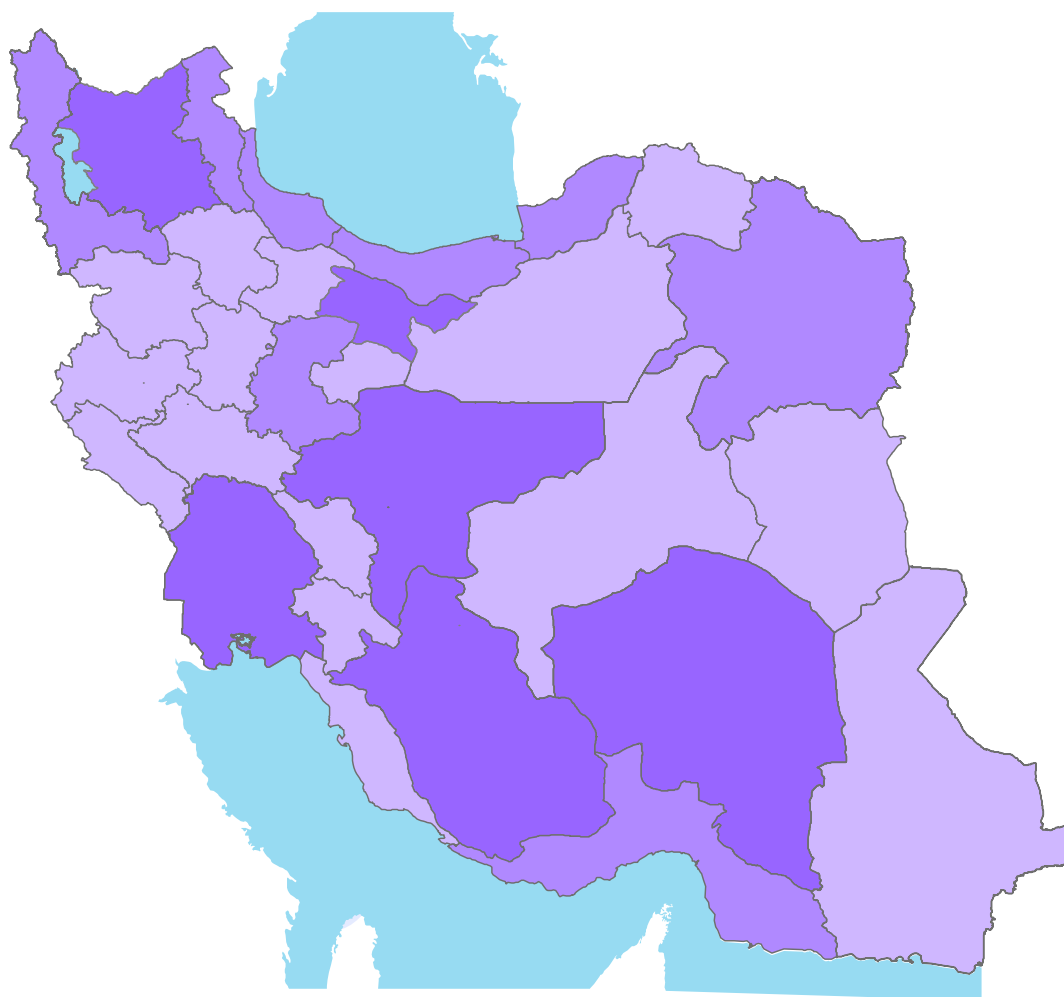
$100 >$

$100 - 140$

$140 <$



نقشه ۵- استان‌های کشور برحسب سهم واحدهای مسکونی هر استان از کل واحدهای مسکونی پیش‌بینی شده در پروانه‌های احداث ساختمانی مسکونی: نیمه اول ۱۳۸۸



درصد

۲ >



۲-۵



۵ <



جدول های آماری

موسسه آماری ایران

اطلاعات پروانه‌های ساختمانی صادر شده توسط شهرداری‌های کشور - نیمه اول ۱۳۸۸

:

پروانه افزایش بنا				پروانه احداث ساختمان				کل	استان (نقاط شهری)
دولتی	تعاونی	خصوصی	جمع	دولتی	تعاونی	خصوصی	جمع		
...	۱۰۱۵۳	۱۲۰۳۹	۹۲۱۹۲	کل کشور.....
۵۶	۱۳۱	۹۹۲۵	۱۰۱۱۲	۹۸۳	۲۰۲۹	۷۴۱۸۰	۷۷۱۹۲	۸۷۳۰۴	کل کشور (بجز شهر تهران)...
۲	۲	۳۹۲	۳۹۶	۲۳	۵۸	۴۵۲۳	۴۶۰۴	۵۰۰۰	آذربایجان شرقی.....
۱	۱	۲۳۳	۲۳۵	۱۶	۹	۳۰۱۴	۳۰۳۹	۳۲۷۴	آذربایجان غربی.....
۱	۱	۲۵۰	۲۵۲	۱۸	۱۲۳	۱۸۴۴	۱۹۸۵	۲۲۳۷	اردبیل.....
۵	۴	۴۵۴	۴۶۳	۱۰۵	۱۸۴	۹۱۵۹	۹۴۴۸	۹۹۱۱	اصفهان.....
۰	۰	۴۳	۴۳	۵	۱۲	۸۲۰	۸۳۷	۸۸۰	ایلام.....
۰	۱	۱۷۳	۱۷۴	۲۱	۶	۲۲۱۷	۲۲۴۴	۲۴۱۸	بوشهر.....
...	۸۶۳	۹۷۱۴	۱۰۵۷۷	تهران.....
۳	۳	۸۱۶	۸۲۲	۳۷	۱۱۲	۴۷۱۸	۴۸۶۷	۵۶۸۹	تهران (بجز شهر تهران).....
...	۴۱	۴۸۴۷	۴۸۸۸	شهر تهران.....
۱	۰	۳۵	۳۶	۶	۱۴	۱۶۰۷	۱۶۲۷	۱۶۶۳	چهارمحال و بختیاری.....
۴	۲	۱۶۵	۱۷۱	۴۱	۱۶۲	۹۶۰	۱۱۶۳	۱۳۳۴	خراسان جنوبی.....
۲	۱۲	۴۰۷	۴۲۱	۴۷	۱۹۰	۳۶۲۲	۳۸۵۹	۴۲۸۰	خراسان رضوی.....
۱	۲	۱۹۱	۱۹۴	۱۲	۲۸	۱۲۱۱	۱۲۵۱	۱۴۴۵	خراسان شمالی.....
۶	۱۰	۲۰۶۹	۲۰۸۵	۵۱	۲۰۲	۴۵۴۸	۴۸۰۱	۶۸۸۶	خوزستان.....
۱	۰	۲۲	۲۳	۲۶۶	۹	۱۷۱۰	۱۹۸۵	۲۰۰۸	زنجان.....
۳	۰	۱۷۰	۱۷۳	۱۷	۴۹	۱۰۲۷	۱۰۹۳	۱۲۶۶	سمنان.....
۲	۰	۲۲۱	۲۲۳	۱۴	۳۰	۱۸۶۸	۱۹۱۲	۲۱۳۵	سیستان و بلوچستان.....
۵	۵	۸۸۴	۸۹۴	۹۷	۱۸۳	۶۴۵۹	۶۷۳۹	۷۶۳۳	فارس.....
۰	۲۹	۱۴۲	۱۷۱	۱۴	۱۹	۱۰۶۲	۱۰۹۵	۱۲۶۶	قزوین.....
۱	۲	۱۰۶	۱۰۹	۶	۳۵	۹۱۰	۹۵۱	۱۰۶۰	قم.....
۱	۸	۳۷۶	۳۸۵	۲۷	۶۰	۱۴۵۴	۱۵۴۱	۱۹۲۶	کردستان.....
۳	۲	۱۰۵۳	۱۰۵۸	۲۲	۱۶۸	۵۵۶۹	۵۷۵۹	۶۸۱۷	کرمان.....
۰	۰	۲۷۶	۲۷۶	۵	۶	۱۷۱۵	۱۷۲۶	۲۰۰۲	کرمانشاه.....
۰	۰	۱۳۲	۱۳۲	۱	۰	۱۴۳۳	۱۴۳۴	۱۵۶۶	کهگیلویه و بویراحمد.....
۵	۰	۳۰۹	۳۱۴	۲۱	۴	۱۴۴۲	۱۴۶۷	۱۷۸۱	گلستان.....
۱	۰	۱۶۹	۱۷۰	۲	۹	۲۲۵۰	۲۲۶۱	۲۴۳۱	گیلان.....
۱	۱۹	۲۸۲	۳۰۲	۱۶	۱۳۹	۱۸۲۲	۱۹۷۷	۲۲۷۹	لرستان.....
۳	۰	۱۹۲	۱۹۵	۶	۱۰	۲۴۲۰	۲۴۳۶	۲۶۳۱	مازندران.....
۲	۳	۱۰۷	۱۱۲	۵۳	۹۵	۱۲۱۹	۱۳۶۷	۱۴۷۹	مرکزی.....
۲	۲۵	۷۵	۱۰۲	۹	۶۹	۱۰۴۰	۱۱۱۸	۱۲۲۰	هرمزگان.....
۰	۰	۱۲۲	۱۲۲	۱۶	۱۴	۱۱۳۹	۱۱۶۹	۱۲۹۱	همدان.....
۰	۰	۵۹	۵۹	۹	۳۰	۱۳۹۸	۱۴۳۷	۱۴۹۶	یزد.....

اطلاعات پروانه‌های ساختمانی صادر شده توسط شهرداری‌های کشور - نیمه اول ۱۳۸۸

() :

پروانه افزایش بنا				پروانه احداث ساختمان				کل	استان (نقاط شهری)
دولتی	تعاونی	خصوصی	جمع	دولتی	تعاونی	خصوصی	جمع		
...	۳۱۴۵۲۴۶	۳۷۹۹۱۹۴۹	۴۱۱۳۷۱۹۵	کل کشور
۳۴۱۵۲	۱۱۹۹۱۰	۱۹۹۴۴۱۶	۲۱۴۸۴۷۸	۱۱۷۱۷۵۵	۶۳۶۹۶۹۲	۲۵۳۴۷۷۴۹	۳۲۸۸۹۱۹۶	۳۵۰۳۷۶۷۴	کل کشور (بجز شهر تهران)...
۱۶۸۲	۵۳۵	۶۹۹۸۶	۷۲۲۰۳	۱۲۲۷۲	۴۱۷۴۹۳	۲۱۵۳۴۹۲	۲۵۸۳۲۵۷	۲۶۵۵۴۶۰	آذربایجان شرقی
۶۸	۴۰	۳۴۶۶۸	۳۴۷۷۶	۳۰۹۵۰	۸۱۱۱۳	۱۰۵۶۷۱۸	۱۱۶۸۷۸۱	۱۲۰۳۵۵۷	آذربایجان غربی
۳۸۵	۶۹۵	۳۴۸۳۳	۳۵۹۱۳	۵۰۳۴۳	۱۱۵۹۶۲	۶۶۱۶۲۵	۸۲۷۹۳۰	۸۶۳۸۴۳	اردبیل
۴۴۴۹	۱۰۲۱۰	۷۳۸۵۱	۸۸۵۱۰	۲۰۶۷۶۲	۵۵۵۹۷۷	۳۲۲۵۲۸۸	۳۹۸۸۰۲۷	۴۰۷۶۵۳۷	اصفهان
۰	۰	۵۸۲۶	۵۸۲۶	۲۶۶۶۲	۱۲۰۴۱	۱۸۷۰۴۵	۲۲۵۷۴۸	۲۳۱۵۷۴	ایلام
۰	۱۶	۱۴۱۱۸	۱۴۱۳۴	۳۴۲۲۹	۵۳۶۶۵	۵۲۷۸۱۳	۶۱۵۰۷	۶۲۹۸۴۱	بوشهر
...	۱۵۲۹۸۳۶	۷۸۴۴۲۹۶	۹۳۷۴۱۳۲	تهران
۷۶۱۰	۱۹۹۷	۵۲۳۴۶۱	۵۳۳۰۶۸	۸۴۷۷۹	۴۹۲۲۹۹	۲۱۶۴۴۶۵	۲۷۴۱۵۴۳	۳۲۷۴۶۱۱	تهران (بجز شهر تهران)
...	۹۹۶۷۶۸	۵۱۰۲۷۵۳	۶۰۹۹۵۲۱	شهر تهران
۲۵۲	۰	۵۳۵۳	۵۶۰۵	۵۰۲۴	۱۴۴۵۰۷	۳۵۰۴۱۱	۴۹۹۹۴۲	۵۰۵۵۴۷	چهارمحال و بختیاری
۲۶۵۲	۱۴۵۹	۲۴۰۲۸	۲۸۱۳۹	۳۳۸۴۸	۱۷۷۶۳۶	۲۵۶۱۱۱	۴۶۷۵۹۵	۴۹۵۷۳۴	خراسان جنوبی
۱۱۴	۳۴۲۷	۶۷۴۵۴	۷۰۹۹۵	۶۲۰۴۲	۴۰۴۶۴۴	۱۰۲۱۶۲۵	۱۴۸۸۳۱۱	۱۵۵۹۳۰۶	خراسان رضوی
۲۹۶	۱۴۰	۲۳۸۲۳	۲۴۲۵۹	۱۰۵۴۲	۵۳۸۹۲	۲۸۵۹۴۸	۳۵۰۳۸۲	۳۷۴۶۶۱	خراسان شمالی
۲۰۶۳	۱۳۱۳	۲۶۶۱۲۲	۲۶۹۴۹۸	۵۱۹۸۵	۹۰۶۱۱۳	۱۵۹۴۶۰۴	۲۵۵۲۷۰۲	۲۸۲۲۲۰۰	خوزستان
۴۸۸	۰	۲۲۸۱	۲۷۶۹	۹۸۱۴۷	۹۵۴۴	۵۲۸۰۹۳	۶۳۵۷۸۴	۶۳۸۵۵۳	زنجان
۱۹۰۶	۰	۲۴۰۳۴	۲۵۹۴۰	۳۶۶۳۹	۱۳۶۴۲۰	۳۴۰۱۶۵	۵۱۳۲۲۴	۵۳۹۱۶۴	سمنان
۴۳۲	۰	۳۲۷۶۳	۳۳۱۹۵	۱۳۴۴۲	۲۰۱۵۲۱	۳۱۵۱۹۴	۵۳۰۱۵۷	۵۶۳۳۵۲	سیستان و بلوچستان
۷۳۹	۱۱۳۵۰	۱۲۷۵۵۹	۱۳۹۶۴۸	۱۳۲۷۰۱	۴۵۶۹۷۴	۱۸۸۲۵۵۸	۲۴۷۲۲۳۳	۲۶۱۱۸۸۱	فارس
۰	۶۶۲۰۷	۱۹۹۷۸	۸۶۱۸۵	۵۳۸۱۹	۱۵۳۶۲۶	۳۷۰۳۷۶	۵۷۷۸۲۱	۶۶۴۰۰۶	قزوین
۴۰۲۷	۳۳۵	۴۰۷۰۷	۴۵۰۶۹	۴۹۹۴	۹۳۲۷۷	۲۵۴۴۶۵	۳۵۲۷۳۶	۳۹۷۸۰۵	قم
۷۴۱	۱۱۸۷	۶۹۴۰۳	۷۱۳۳۱	۴۹۰۰۴	۴۹۸۲۰	۳۸۹۶۱۸	۴۸۸۴۴۲	۵۵۹۷۷۳	کردستان
۶۸۵	۱۳۸۰	۱۴۷۲۶۴	۱۴۹۳۲۹	۲۱۰۳۴	۴۹۶۸۲۲	۱۳۸۶۱۸۱	۱۹۰۴۶۷۴	۲۰۵۴۰۰۳	کرمان
۰	۰	۵۸۰۴۰	۵۸۰۴۰	۸۳۸۸	۲۵۴۰	۴۳۴۳۰۷	۴۴۵۲۳۵	۵۰۳۲۷۵	کرمانشاه
۰	۰	۵۴۲۳۶	۵۴۲۳۶	۲۱۵	۰	۳۲۴۷۳۵	۳۲۴۹۵۰	۳۷۹۱۸۶	کهگیلویه و بویراحمد
۲۵۴۵	۰	۱۰۷۸۷۵	۱۱۰۴۲۰	۱۴۰۳۴	۵۳۳۳	۴۶۰۳۲۳	۴۷۹۶۹۰	۵۹۰۱۱۰	گلستان
۱۵۳	۰	۱۸۲۴۵	۱۸۳۹۸	۱۴۸۶	۷۲۹۴	۷۸۸۹۸۰	۷۹۷۷۶۰	۸۱۶۱۵۸	گیلان
۷۳۲	۷۱۷۵	۴۸۰۶۰	۵۵۹۶۷	۱۱۱۷۹	۸۹۹۷۴	۴۱۹۹۲۰	۵۲۱۰۷۳	۵۷۷۰۴۰	لرستان
۱۳۶۵	۰	۴۵۳۸۸	۴۶۷۵۳	۹۰۳۹	۲۲۰۰۳	۹۳۹۰۹۳	۹۷۰۱۳۵	۱۰۱۶۸۸۸	مازندران
۴۸۲	۳۶۹	۱۱۴۱۹	۱۲۲۷۰	۳۶۳۴۷	۴۱۲۷۲۳	۴۹۰۰۴۸	۹۳۹۱۱۸	۹۵۱۳۸۸	مرکزی
۲۸۶	۱۲۰۷۵	۱۱۲۶۳	۲۳۶۲۴	۵۷۷۶۷	۶۲۳۸۲۷	۱۷۰۷۲۲۰	۲۳۸۸۸۱۴	۲۴۱۲۴۳۸	هرمزگان
۰	۰	۲۰۵۷۱	۲۰۵۷۱	۹۷۵۳	۱۳۳۴۴۶	۳۹۷۵۸۶	۵۴۰۷۸۵	۵۶۱۳۵۶	همدان
۰	۰	۱۱۸۰۷	۱۱۸۰۷	۴۳۲۹	۵۹۲۰۶	۴۳۳۱۰۵	۴۹۶۶۴۰	۵۰۸۴۴۷	یزد

اطلاعات پروانه‌های ساختمانی صادر شده توسط شهرداری‌های کشور - نیمه اول ۱۳۸۸

:

پروانه افزایش بنا				پروانه احداث ساختمان				کل	استان (نقاط شهری)
دولتی	تعاونی	خصوصی	جمع	دولتی	تعاونی	خصوصی	جمع		
...	۱۶۱۶۴	۲۵۳۶۴۳	۲۶۹۱۰۷	کل کشور
۱۴۹	۱۰۱۶	۱۴۹۹۹	۱۶۱۶۴	۴۴۹۸	۵۶۹۸۱	۱۵۹۵۸۴	۲۲۱۰۶۳	۲۳۷۲۲۷	کل کشور (بجز شهر تهران)
۰	۳	۴۸۷	۴۹۰	۲۳	۳۰۷۹	۱۳۴۷۶	۱۶۵۷۸	۱۷۰۶۸	آذربایجان شرقی
۰	۰	۲۶۷	۲۶۷	۱۸۶	۶۲۹	۶۹۶۰	۷۷۷۵	۸۰۴۲	آذربایجان غربی
۰	۰	۲۷۶	۲۷۶	۷	۱۰۶۲	۴۴۰۳	۵۴۷۲	۵۷۴۸	اردبیل
۳	۳	۵۱۴	۵۲۰	۴۰۴	۳۹۱۴	۲۰۵۵۶	۲۴۸۷۴	۲۵۳۹۴	اصفهان
۰	۰	۴۸	۴۸	۳	۷۶۸	۱۳۶۲	۲۱۳۳	۲۱۸۱	ایلام
۰	۱	۱۹۳	۱۹۴	۳۵	۴۵۵	۳۵۸۰	۴۰۷۰	۴۲۶۴	بوشهر
...	۳۴۹۱	۵۰۷۸۶	۵۴۲۷۷	تهران
۷۵	۵	۳۴۱۱	۳۴۹۱	۶۵	۳۹۳۸	۱۴۲۰۳	۱۸۲۰۶	۲۱۶۹۷	تهران (بجز شهر تهران)
...	۰	۳۲۵۸۰	۳۲۵۸۰	شهر تهران
۵	۰	۴۴	۴۹	۱	۹۸۶	۲۶۲۹	۳۶۱۶	۳۶۶۵	چهارمحال و بختیاری
۰	۱۸	۱۶۸	۱۸۶	۱۸۲	۱۵۶۵	۱۷۰۳	۳۴۵۰	۳۶۳۶	خراسان جنوبی
۰	۱۴	۴۵۵	۴۶۹	۲۹۵	۳۴۹۸	۶۲۶۹	۱۰۰۶۲	۱۰۵۳۱	خراسان رضوی
۰	۱	۲۱۷	۲۱۸	۲۰۰	۸۳۷	۲۲۰۲	۳۲۳۹	۳۴۵۷	خراسان شمالی
۳	۱۳	۲۲۴۰	۲۲۵۶	۴۶	۹۴۹۳	۸۰۴۴	۱۷۵۸۳	۱۹۸۳۹	خوزستان
۰	۰	۲۲	۲۲	۵۰۵	۹۰	۳۶۳۷	۴۲۳۲	۴۲۵۴	زنجان
۲۹	۰	۲۴۰	۲۶۹	۲۵	۱۲۲۴	۲۳۱۳	۳۵۶۲	۳۸۳۱	سمنان
۰	۰	۲۲۴	۲۲۴	۱	۱۸۱۰	۲۴۹۶	۴۳۰۷	۴۵۳۱	سیستان و بلوچستان
۴	۹۷	۹۶۷	۱۰۶۸	۷۵۸	۴۴۹۷	۱۱۷۷۷	۱۷۰۳۲	۱۸۱۰۰	فارس
۰	۶۹۶	۱۸۵	۸۸۱	۴۰۳	۱۴۴۶	۲۶۳۳	۴۴۸۲	۵۳۶۳	قزوین
۰	۱	۲۵۷	۲۵۸	۱	۶۸۲	۱۹۱۷	۲۶۰۰	۲۸۵۸	قم
۱	۸	۵۲۰	۵۲۹	۲۶۷	۳۴۴	۲۶۷۷	۳۲۸۸	۳۸۱۷	کردستان
۱	۱	۱۲۹۷	۱۲۹۹	۲۶۵	۴۰۵۴	۹۲۴۷	۱۳۵۶۶	۱۴۸۶۵	کرمان
۰	۰	۴۳۱	۴۳۱	۲	۱۷	۳۲۹۸	۳۳۱۷	۳۷۴۸	کرمانشاه
۰	۰	۳۷۹	۳۷۹	۰	۰	۲۱۸۱	۲۱۸۱	۲۵۶۰	کهگیلویه و بویراحمد
۲۴	۰	۸۳۹	۸۶۳	۴۱	۸۸	۴۶۷۶	۴۸۰۵	۵۶۶۸	گلستان
۰	۰	۱۷۶	۱۷۶	۰	۷۸	۶۸۲۴	۶۹۰۲	۷۰۷۸	گیلان
۳	۵۲	۳۷۶	۴۳۱	۱۶	۶۱۶	۳۱۶۳	۳۷۹۵	۴۲۲۶	لرستان
۰	۰	۳۴۲	۳۴۲	۲۱	۱۸۶	۶۶۲۶	۶۸۳۳	۷۱۷۵	مازندران
۱	۳	۱۰۲	۱۰۶	۱۶۸	۳۶۱۴	۲۷۵۰	۶۵۳۲	۶۶۳۸	مرکزی
۰	۱۰۰	۱۰۲	۲۰۲	۵۳۳	۶۱۰۵	۳۲۲۵	۹۸۶۳	۱۰۰۶۵	هرمزگان
۰	۰	۱۵۳	۱۵۳	۴۰	۱۲۶۹	۳۰۱۱	۴۳۲۰	۴۴۷۳	همدان
۰	۰	۶۷	۶۷	۵	۶۳۷	۱۷۴۶	۲۳۸۸	۲۴۵۵	یزد

اطلاعات پروانه‌های ساختمانی صادر شده توسط شهرداری‌های کشور - نیمه اول ۱۳۸۸

:

ساختمان تخریبی		باغ یا مزرعه		زمین بایر		مساحت کل زمین (مترمربع)	تعداد کل پروانه	استان (نقاط شهری)
مساحت (مترمربع)	تعداد پروانه	مساحت (مترمربع)	تعداد پروانه	مساحت (مترمربع)	تعداد پروانه			
۴۱۷۲۴۶۰	۱۶۱۴۱	۱۵۷۷۳۷	۱۷۴	۲۷۲۵۱۶۹۲	۶۵۰۲۴	۳۲۲۱۱۱۹۰	۱۲۰۳۹	کل کشور
۱۵۲۲۷۶	۷۵۹	۵۳۶۶۰	۲۹	۱۶۰۴۹۸۵	۳۸۱۶	۱۸۱۰۹۲۱	۴۶۰۴	آذربایجان شرقی
۹۵۴۳۶	۴۵۴	۲۱۲۶۵	۱۴	۷۱۳۸۰۷	۲۵۷۱	۸۳۰۵۰۸	۳۰۳۹	آذربایجان غربی
۶۵۷۱۶	۲۷۳	۶۴۴۰	۸	۷۰۰۴۴۳	۱۷۰۴	۷۷۲۵۹۹	۱۹۸۵	اردبیل
۲۹۱۶۲۲	۱۳۴۰	۲۷۴۷۵	۵۶	۳۴۶۷۶۸۷	۸۰۵۲	۳۷۸۶۷۸۴	۹۴۴۸	اصفهان
۱۱۷۵۳	۳۱	۶۱۲۹	۲۹	۲۷۷۸۰۳	۷۷۷	۲۹۵۶۸۵	۸۳۷	ایلام
۸۴۵۴۰	۳۰۴	۱۴۸۰	۳	۸۵۳۱۴۶	۱۹۳۷	۹۳۹۱۶۶	۲۲۴۴	بوشهر
۱۳۹۸۴۳۶	۵۸۶۹	۱۹۹۷۲۵	۸۷	۲۱۳۶۲۹۸	۳۷۵۸	۳۷۳۴۴۶۰	۹۷۱۴	تهران
۱۰۶۱۹۰۶	۴۴۳۰	۳۲۴۴۷	۲۳	۷۷۱۸۶۶	۳۹۴	۱۸۶۶۲۲۰	۴۸۴۷	شهر تهران
۸۰۶۰۲	۳۸۹	۶۲۱	۳	۳۲۵۱۶۶	۱۲۳۵	۴۰۶۳۸۹	۱۶۲۷	چهارمحال و بختیاری
۳۰۲۲۴	۱۲۹	۲۳۲	۲	۴۶۳۶۹۸	۱۰۳۲	۴۹۴۱۵۴	۱۱۶۳	خراسان جنوبی
۱۸۷۲۹۵	۸۸۴	۳۳۲۹۷	۳۷	۱۰۵۰۳۴۹	۲۹۳۸	۱۲۷۰۹۴۱	۳۸۵۹	خراسان رضوی
۲۲۴۰۹	۱۱۳	۶۵۰	۳	۳۱۱۱۰۱	۱۱۳۵	۳۳۴۱۶۰	۱۲۵۱	خراسان شمالی
۳۹۵۸۸۱	۶۸۶	۲۹۸۰	۱۰	۲۰۱۱۵۳۲	۴۱۰۵	۲۴۱۰۳۹۳	۴۸۰۱	خوزستان
۳۱۱۴۶	۱۵۶	۳۷۱۰	۲	۸۰۸۶۱۹	۱۸۲۷	۸۴۳۴۷۵	۱۹۸۵	زنجان
۲۶۹۷۳	۲۶	۵۲۴۴	۱۱	۳۶۴۹۷۳	۱۰۵۶	۳۹۷۱۹۰	۱۰۹۳	سمنان
۴۶۲۴۰	۱۶۸	۴۱۸۰	۱۸	۶۳۲۴۳۸	۱۷۲۶	۶۸۲۸۵۸	۱۹۱۲	سیستان و بلوچستان
۱۶۵۲۱۱	۵۸۵	۱۹۰۰۶۶	۴۶	۲۴۳۴۷۱۵	۶۱۰۸	۲۷۸۹۹۹۲	۶۷۳۹	فارس
۴۶۴۶۶	۱۹۱	۹۱۰۷	۶	۷۵۸۶۳۶	۸۹۸	۸۱۴۲۰۹	۱۰۹۵	قزوین
۹۰۱۴	۶۴	۲۷۳۹۷	۲۱۷	۳۱۹۹۲۷	۶۷۰	۳۵۶۳۳۸	۹۵۱	قم
۴۹۶۷۶	۲۹۱	۲۵۳۷۷	۱۱	۲۸۰۲۱۶	۱۲۳۹	۳۵۵۲۶۹	۱۵۴۱	کردستان
۳۸۲۲۴۴	۱۰۷۱	۴۴۳۰۱	۱۲۸	۲۰۱۴۹۲۳	۴۵۶۰	۲۴۴۱۴۶۸	۵۷۵۹	کرمان
۴۰۸۲۵	۲۰۳	۹۹۴۲	۳	۲۸۳۸۶۷	۱۵۲۰	۳۳۴۶۳۴	۱۷۲۶	کرمانشاه
۶۹۲۴۸	۲۸۳	۱۴۹۹	۵	۲۸۳۹۶۳	۱۱۴۶	۳۵۴۷۱۰	۱۴۳۴	کهگیلویه و بویراحمد
۱۷۰۰۲	۵۱	۹۵۰	۳	۴۳۰۲۳۲	۱۴۱۳	۴۴۸۱۸۴	۱۴۶۷	گلستان
۷۴۹۷۱	۲۸۴	۲۳۷۹۵	۳۸	۴۴۹۳۲۹	۱۹۳۹	۵۴۸۰۹۵	۲۲۶۱	گیلان
۶۲۷۸۹	۳۲۹	۱۰۶۵	۳	۳۲۳۲۳۱	۱۶۴۵	۳۸۷۰۸۵	۱۹۷۷	لرستان
۶۳۷۵۳	۲۱۲	۵۸۰۲۶	۲۷	۷۰۸۸۴۱	۲۱۹۷	۸۳۰۶۲۰	۲۴۳۶	مازندران
۱۲۱۱۹۰	۴۰۲	۱۸۰۸۴	۱۷	۸۰۸۲۷۱	۹۴۸	۹۴۷۵۴۵	۱۳۶۷	مرکزی
۳۴۰۲۰	۱۰۲	۶۹۲۵۲	۱۸	۱۷۲۵۲۸۶	۹۹۸	۱۸۲۸۵۵۸	۱۱۱۸	هرمزگان
۸۲۳۳۶	۳۹۳	۵۴۷	۳	۲۷۰۳۶۵	۷۷۳	۳۵۳۲۴۸	۱۱۶۹	همدان
۳۳۱۶۶	۹۹	۱۱۲۴۱	۳۷	۴۴۴۸۴۵	۱۳۰۱	۴۸۹۲۵۲	۱۴۳۷	یزد

اطلاعات پروانه‌های ساختمانی صادر شده توسط شهرداری‌های کشور - نیمه اول ۱۳۸۸

:

استان (نقاط شهری)	جمع	طبقه ۱	طبقه ۲	طبقه ۳	طبقه ۴	طبقه ۵ و بیش‌تر
کل کشور	۱۲۰۳۹	۲۶۱۶۱	۲۳۱۴۵	۱۴۵۴۲	۷۱۱۱۱	۹۶۰۳
آذربایجان شرقی	۴۶۰۴	۹۹۳	۱۰۷۲	۱۰۲۵	۵۵۱	۹۶۳
آذربایجان غربی	۳۰۳۹	۸۴۴	۱۲۸۳	۶۰۹	۱۴۴	۱۵۹
اردبیل	۱۹۸۵	۴۹۸	۴۴۹	۳۸۸	۲۴۶	۴۰۴
اصفهان	۹۴۴۸	۲۰۸۴	۴۰۷۸	۲۰۶۴	۶۶۷	۵۵۵
ایلام	۸۳۷	۴۸۶	۲۶۴	۶۶	۱۶	۵
بوشهر	۲۲۴۴	۱۱۷۹	۶۸۲	۲۹۴	۴۸	۴۱
تهران	۹۷۱۴	۲۶۸	۷۸۱	۱۸۵۹	۲۱۵۱	۴۶۵۵
شهر تهران	۴۸۴۷	۲۶	۴۷	۱۴۳	۶۴۲	۳۹۸۹
چهارمحال و بختیاری	۱۶۲۷	۶۳۹	۶۵۲	۲۶۱	۴۷	۲۸
خراسان جنوبی	۱۱۶۳	۳۹۸	۵۶۷	۱۴۰	۳۶	۲۲
خراسان رضوی	۳۸۵۹	۱۴۵۸	۱۱۳۳	۶۶۵	۳۲۴	۲۷۹
خراسان شمالی	۱۲۵۱	۴۴۸	۴۶۹	۲۱۱	۷۰	۵۳
خوزستان	۴۸۰۱	۲۷۷۸	۱۲۸۳	۲۶۱	۱۱۹	۳۶۰
زنجان	۱۹۸۵	۲۷۹	۶۷۴	۸۶۹	۱۱۳	۵۰
سمنان	۱۰۹۳	۳۸۷	۲۹۷	۲۳۴	۷۶	۹۹
سیستان و بلوچستان	۱۹۱۲	۱۴۱۴	۳۱۰	۱۳۲	۲۳	۳۳
فارس	۶۷۳۹	۳۴۳۷	۱۹۵۲	۷۴۳	۳۳۶	۲۷۱
قزوین	۱۰۹۵	۱۸۶	۲۰۹	۳۲۲	۲۵۹	۱۱۹
قم	۹۵۱	۱۹۸	۴۶۲	۱۶۰	۶۴	۶۷
کردستان	۱۵۴۱	۳۲۳	۶۵۲	۳۷۰	۱۳۴	۶۲
کرمان	۵۷۵۹	۳۸۰۹	۱۲۶۴	۳۵۸	۱۴۹	۱۷۹
کرمانشاه	۱۷۲۶	۵۱۱	۸۱۲	۲۶۱	۶۱	۸۱
کهگیلویه و بویراحمد	۱۴۳۴	۹۰۲	۲۷۶	۱۸۹	۳۷	۳۰
گلستان	۱۴۶۷	۴۶۲	۴۹۵	۲۱۴	۱۲۰	۱۷۶
گیلان	۲۲۶۱	۳۹۷	۶۵۳	۶۹۰	۳۴۴	۱۷۷
لرستان	۱۹۷۷	۵۱۹	۷۷۳	۴۶۹	۱۰۶	۱۱۰
مازندران	۲۴۳۶	۳۸۴	۷۷۹	۶۹۵	۳۵۲	۲۲۶
مرکزی	۱۳۶۷	۳۱۸	۴۲۵	۳۹۰	۱۱۶	۱۱۸
هرمزگان	۱۱۱۸	۶۴۰	۲۸۶	۳۰	۳۴	۱۲۸
همدان	۱۱۶۹	۳۲۴	۲۹۶	۲۲۳	۲۰۲	۱۲۴
یزد	۱۴۳۷	۲۹۸	۵۱۷	۳۵۰	۲۴۳	۲۹

اطلاعات پروانه‌های ساختمانی صادر شده توسط شهرداری‌های کشور - نیمه اول ۱۳۸۸

:

استان (نقاط شهری)	کل	فلزی	بتون آرمه	سایر				
				جمع	آجر و آهن	آجر و چوب	بلوک سیمانی	سایر
کل کشور	۱۲۰۳۹	۲۹۰۱۰	۳۳۱۹۰	۱۹۷۶۹	۱۸۲۶۱	۱۳۱	۱۲۶۰	۱۱۷
آذربایجان شرقی	۴۶۰۴	۸۷۵	۲۹۶۰	۷۶۹	۷۱۹	۶	۴۴	۰
آذربایجان غربی	۳۰۳۹	۱۲۳۰	۱۰۹۵	۷۱۴	۶۹۸	۸	۳	۵
اردبیل	۱۹۸۵	۱۱۹۸	۶۱۷	۱۷۰	۱۶۵	۱	۴	۰
اصفهان	۹۴۴۸	۷۶۶	۷۵۶۲	۱۱۲۰	۱۱۲۰	۰	۰	۰
ایلام	۸۳۷	۱۹۷	۱۶۸	۴۷۲	۴۴۴	۰	۱۳	۱۵
بوشهر	۲۲۴۴	۵۱	۱۵۷۹	۶۱۴	۱۳۹	۰	۴۷۵	۰
تهران	۹۷۱۴	۵۱۳۹	۴۵۷۱	۴	۳	۰	۱	۰
شهر تهران	۴۸۴۷	۲۸۴۲	۲۰۰۱	۴	۳	۰	۱	۰
چهارمحال و بختیاری	۱۶۲۷	۶	۱۰۱۸	۶۰۳	۶۰۱	۰	۲	۰
خراسان جنوبی	۱۱۶۳	۱۱۰۴	۳۳	۲۶	۲۵	۰	۱	۰
خراسان رضوی	۳۸۵۹	۳۵۲۴	۱۱۱	۲۲۴	۱۸۷	۱۰	۲۵	۲
خراسان شمالی	۱۲۵۱	۶۶۲	۴۷۶	۱۱۳	۱۰۶	۲	۵	۰
خوزستان	۴۸۰۱	۶۱۶	۴۱۷	۳۷۶۸	۳۷۶۸	۰	۰	۰
زنجان	۱۹۸۵	۶۰۴	۱۱۸۷	۱۹۴	۱۷۱	۳	۰	۲۰
سمنان	۱۰۹۳	۲۶۵	۷۳۵	۹۳	۹۳	۰	۰	۰
سیستان و بلوچستان	۱۹۱۲	۱۰۲۴	۵۵۵	۲۳۳	۳۱۹	۳	۱۱	۰
فارس	۶۷۳۹	۵۹۶	۹۱۴	۵۲۲۹	۴۹۹۷	۷	۲۲۵	۰
قزوین	۱۰۹۵	۹۹۷	۹۶	۲	۲	۰	۰	۰
قم	۹۵۱	۴۲۳	۹۳	۴۳۵	۴۳۱	۰	۰	۴
کردستان	۱۵۴۱	۱۰۷۷	۱۸۱	۲۸۳	۲۳۹	۶	۱۸	۲۰
کرمان	۵۷۵۹	۲۷۸۶	۱۳۵۲	۱۶۲۱	۱۵۷۷	۱۹	۲۵	۰
کرمانشاه	۱۷۲۶	۱۱۰۵	۲۰۱	۴۲۰	۳۷۶	۲	۰	۴۲
کهگیلویه و بویراحمد	۱۴۳۴	۳۸۴	۴۶۰	۵۹۰	۴۷۱	۴	۱۱۴	۱
گلستان	۱۴۶۷	۷۲	۱۳۴۹	۴۶	۲۸	۱۸	۰	۰
گیلان	۲۲۶۱	۲۶۶	۱۹۰۹	۸۶	۲۳	۳۹	۲۴	۰
لرستان	۱۹۷۷	۱۸۶۸	۷۸	۳۱	۳۰	۰	۱	۰
مازندران	۲۴۳۶	۶۸	۲۳۶۷	۱	۰	۰	۱	۰
مرکزی	۱۳۶۷	۱۱۰۹	۲۲۹	۲۹	۲۹	۰	۰	۰
هرمزگان	۱۱۱۸	۹۵	۷۰۳	۳۲۰	۷۶	۲	۲۴۰	۲
همدان	۱۱۶۹	۸۰۹	۲۴	۳۳۶	۳۳۶	۰	۰	۰
یزد	۱۴۳۷	۱۶۴	۱۵۰	۱۱۲۳	۱۰۸۸	۱	۲۸	۶

اطلاعات پروانه‌های ساختمانی صادر شده توسط شهرداری‌های کشور - نیمه اول ۱۳۸۸

:

استان (نقاط شهری)	جمع	مسکونی	مسکونی و کارگاه توأم	بازرگانی	صنعتی	آموزشی	بهداشتی یا درمانی	سایر
کل کشور	۱۲۰۳۹	۷۲۲۱۵	۵۱۸۰	۳۳۶۶	۵۴۵	۲۰۲	۱۳	۴۴۸
آذربایجان شرقی	۴۶۰۴	۳۹۰۶	۳۹۰	۲۷۰	۲۶	۶	۱	۵
آذربایجان غربی	۳۰۳۹	۲۷۰۷	۲۲۷	۶۳	۹	۹	۱	۲۳
اردبیل	۱۹۸۵	۱۶۵۷	۲۶۲	۴۸	۲	۴	۵	۷
اصفهان	۹۴۴۸	۸۰۶۹	۵۱۵	۶۸۵	۹۱	۷	۷	۷۴
ایلام	۸۳۷	۷۱۹	۶۸	۴۲	۴	۰	۱	۳
بوشهر	۲۲۴۴	۲۰۲۳	۱۳۴	۷۶	۰	۹	۲	۰
تهران	۹۷۱۴	۸۶۳۱	۶۳۹	۱۷۱	۱۲۷	۴۶	۶	۹۴
شهر تهران	۴۸۴۷	۴۳۱۲	۴۱۷	۸۶	۱۱	۲	۰	۱۹
چهارمحال و بختیاری	۱۶۲۷	۱۴۵۰	۱۱۶	۳۷	۹	۰	۳	۱۲
خراسان جنوبی	۱۱۶۳	۹۹۱	۳۴	۹۸	۷	۴	۴	۲۵
خراسان رضوی	۳۸۵۹	۳۲۶۸	۲۳۲	۲۵۲	۷۲	۴	۱۰	۲۱
خراسان شمالی	۱۲۵۱	۱۱۲۹	۶۴	۴۹	۶	۳	۰	۰
خوزستان	۴۸۰۱	۴۱۸۳	۲۷۶	۲۳۹	۲۰	۲۴	۷	۵۲
زنجان	۱۹۸۵	۱۷۶۸	۱۲۲	۴۹	۲۹	۲	۱	۱۴
سمنان	۱۰۹۳	۹۸۰	۴۴	۳۷	۲۵	۴	۳	۰
سیستان و بلوچستان	۱۹۱۲	۱۷۳۲	۱۰۳	۷۰	۱	۳	۲	۱
فارس	۶۷۳۹	۶۲۴۱	۲۷۶	۱۸۳	۱۴	۱۹	۵	۱
قزوین	۱۰۹۵	۹۱۲	۱۱۶	۵۲	۱۱	۲	۰	۲
قم	۹۵۱	۸۱۶	۱۰۱	۱۳	۷	۱	۱	۱۲
کردستان	۱۵۴۱	۱۴۱۱	۶۷	۳۵	۷	۳	۰	۱۸
کرمان	۵۷۵۹	۵۰۲۶	۴۲۲	۲۶۱	۱۲	۱۰	۲	۲۶
کرمانشاه	۱۷۲۶	۱۵۵۷	۷۲	۷۴	۹	۶	۱	۷
کهگیلویه و بویراحمد	۱۴۳۴	۱۲۸۸	۲۱	۱۱۶	۵	۱	۰	۳
گلستان	۱۴۶۷	۱۲۹۸	۸۴	۶۴	۳	۸	۷	۳
گیلان	۲۲۶۱	۲۰۲۸	۱۶۵	۵۰	۱۱	۳	۳	۱
لرستان	۱۹۷۷	۱۸۲۹	۷۴	۶۱	۱	۵	۷	۰
مازندران	۲۴۳۶	۲۰۹۷	۲۸۷	۳۰	۱۳	۵	۳	۱
مرکزی	۱۳۶۷	۱۲۰۹	۷۸	۵۹	۱۲	۹	۰	۰
هرمزگان	۱۱۱۸	۹۸۴	۸۶	۳۱	۵	۴	۰	۸
همدان	۱۱۶۹	۱۰۳۰	۸۷	۳۰	۱	۰	۱	۲۰
یزد	۱۴۳۷	۱۲۷۶	۱۸	۱۲۱	۶	۱	۰	۱۵

اطلاعات پروانه‌های ساختمانی صادر شده توسط شهرداری‌های کشور - نیمه اول ۱۳۸۸

() :

استان (نقاط شهری)	جمع	مسکونی	مسکونی و کارگاه توأم	بازرگانی	صنعتی	آموزشی	بهداشتی یا درمانی	سایر
کل کشور	۳۲۲۸۸۸۹۰	۲۱۱۲۸۹۹۱	۲۰۷۲۴۱۰	۳۴۷۹۶۵۴	۲۱۴۳۲۴۷	۱۸۲۷۴۶۹	۳۳۶۱۶۴	۱۲۵۶۹۵۴
آذربایجان شرقی	۱۸۱۰۹۲۱	۱۵۳۲۹۲۴	۷۵۸۳۰	۱۰۱۷۸۱	۸۲۱۶۳	۴۷۱۲	۱۶۷۰	۱۱۸۴۱
آذربایجان غربی	۸۳۰۵۰۸	۶۶۳۶۶۶	۶۱۲۴۱	۴۰۷۵۷	۱۹۱۷۲	۱۹۷۰۲	۲۰۶	۲۵۷۶۴
اردبیل	۷۷۲۵۹۹	۳۷۹۴۴۷	۶۷۲۸۲	۱۳۶۵۵۳	۵۰۱۳	۱۵۶۵۴۱	۷۱۳۸	۲۰۶۲۵
اصفهان	۳۷۸۶۷۸۴	۲۰۵۸۱۳۰	۱۵۴۹۱۶	۳۶۹۷۳۷	۲۲۰۰۰۸	۳۰۶۴۴۵	۲۸۲۴۱	۶۴۹۳۰۷
ایلام	۲۹۵۶۸۵	۱۶۹۱۷۵	۵۹۱۲۹	۴۱۰۹۷	۷۱۲۲	۰	۵۸۰۰	۱۳۳۶۲
بوشهر	۹۳۹۱۶۶	۵۶۸۷۹۴	۲۴۳۸۷۳	۳۵۱۹۴	۰	۲۵۲۳۴	۶۶۰۷۱	۰
تهران	۳۷۳۴۴۶۰	۲۰۶۸۶۱۴	۳۶۰۸۴۳	۵۶۷۴۵۴	۵۵۵۰۱۳	۵۸۷۱۶	۶۳۶۲	۱۱۷۴۵۷
شهر تهران	۱۸۶۶۲۲۰	۹۴۲۱۹۱	۲۹۲۹۹۴	۵۱۹۴۰۲	۴۶۸۲۵	۵۱۲۴	۰	۵۹۶۸۳
چهارمحال و بختیاری	۴۰۶۳۸۹	۳۶۴۴۰۹	۱۷۰۷۳	۳۷۱۶	۲۹۵۷	۰	۳۶۴۱	۱۴۵۹۳
خراسان جنوبی	۴۹۴۱۵۴	۳۸۹۷۹۵	۶۷۵۴	۱۷۷۸۷	۴۴۷۲۰	۶۱۱۲	۵۵۸۵	۲۳۴۰۱
خراسان رضوی	۱۲۷۰۹۴۱	۹۴۹۴۶۸	۹۸۶۳۹	۱۳۶۵۹۱	۴۰۰۵۴	۶۸۲۰	۱۹۳۴۹	۲۰۰۲۰
خراسان شمالی	۳۳۴۱۶۰	۳۰۶۶۲۷	۱۳۱۷۱	۶۷۹۹	۷۱۳	۶۸۵۰	۰	۰
خوزستان	۲۴۱۰۳۹۳	۱۱۹۴۳۹۹	۶۶۹۲۸	۱۵۶۲۴۹	۶۱۱۲۷۸	۲۷۰۵۵۷	۲۱۵۴۷	۸۹۴۳۵
زنجان	۸۴۳۴۷۵	۳۶۳۱۱۱	۲۱۷۴۶	۷۵۹۱	۱۲۶۹۲	۴۲۲۷۶۹	۳۴۹	۱۵۲۱۷
سمنان	۳۹۷۱۹۰	۲۵۹۶۵۳	۴۹۱۹۹	۵۲۷۶	۹۶۷۶	۶۳۷۰۰	۹۶۸۶	۰
سیستان و بلوچستان	۶۸۲۸۵۸	۵۴۶۹۴۴	۲۶۳۱۱	۳۰۸۹۳	۵۶۵	۷۶۰۲۵	۱۹۷۶	۱۴۴
فارس	۲۷۸۹۹۹۲	۲۲۴۴۴۳۴	۸۴۳۱۰	۱۸۷۶۰۲	۲۸۸۰۱	۴۵۹۶۹	۱۰۱۲۱۰	۹۷۶۶۶
قزوین	۸۱۴۲۰۹	۳۱۵۶۰۴	۱۰۸۹۱۹	۷۳۶۶۲	۳۱۳۸۹۵	۹۴۶	۰	۱۱۸۳
قم	۳۵۶۳۳۸	۱۵۷۵۳۳	۲۶۲۹۵	۵۹۷۰	۲۱۳۷	۱۲۰۶۳۸	۳۳۵۱۰	۱۰۲۵۵
کردستان	۳۵۵۲۶۹	۲۷۲۴۵۰	۲۱۹۱۹	۷۶۴۴	۱۲۴۶	۱۵۰۹۲	۰	۳۶۹۱۸
کرمان	۲۴۴۱۴۶۸	۲۰۸۲۴۰۴	۱۲۲۶۷۳	۸۶۷۱۵	۷۶۷۳	۱۰۵۵۹۸	۱۴۴۲	۳۴۹۶۳
کرمانشاه	۳۳۴۶۳۴	۲۶۵۱۹۶	۲۰۴۸۸	۹۸۶۲	۱۱۴۰	۱۶۶۲۸	۲۷۷۵	۱۸۵۴۵
کهگیلویه و بویراحمد	۳۵۴۷۱۰	۳۲۱۲۵۰	۱۹۳۹	۲۱۲۷۸	۱۵۷۴	۲۴۷۰	۰	۶۱۹۹
گلستان	۴۴۸۱۸۴	۳۵۷۴۳۴	۲۴۵۹۴	۲۵۲۴۴	۱۴۴۰۵	۱۹۶۶۶	۵۰۲۶	۱۸۱۵
گیلان	۵۴۸۰۹۵	۴۸۴۹۸۱	۳۹۰۵۲	۱۱۶۰۶	۳۲۴۹	۷۳۵۷	۱۸۲۲	۲۸
لرستان	۳۸۷۰۸۵	۳۳۲۳۱۶	۲۵۰۵۵	۱۳۸۲۳	۳۸۸۰	۴۷۳	۱۱۵۳۸	۰
مازندران	۸۳۰۶۲۰	۶۷۳۸۲۸	۱۱۸۳۱۲	۱۵۴۸۲	۱۲۵۳۸	۵۰۰۲	۱۰۷۲	۴۳۸۶
مرکزی	۹۴۷۵۴۵	۴۴۴۸۵۶	۲۶۲۹۹	۳۶۳۲۴۴	۱۴۶۷۰	۹۸۴۷۶	۰	۰
هرمزگان	۱۸۲۸۵۵۸	۷۰۰۳۶۱	۱۰۲۱۱۰	۹۶۶۹۱۶	۳۴۴۴۷	۳۹۵۳	۰	۲۰۷۷۱
همدان	۳۵۳۲۴۸	۲۹۱۳۹۸	۲۵۹۹۸	۱۳۴۴۰	۳۰۰۰	۰	۱۴۸	۱۹۲۶۴
یزد	۴۸۹۲۵۲	۳۶۹۷۹۰	۵۵۱۲	۱۹۶۹۱	۸۹۴۴۶	۱۰۱۸	۰	۳۷۹۵

اطلاعات پروانه‌های ساختمانی صادر شده توسط شهرداری‌های کشور - نیمه اول ۱۳۸۸

() :

استان (نقاط شهری)	جمع	مسکونی	مسکونی و کارگاه توأم	بازرگانی	صنعتی	آموزشی	بهداشتی یا درمانی	سایر
کل کشور	۳۷۹۹۱۹۴۹	۲۹۴۳۲۷۰۰	۳۴۳۳۴۹۹	۳۲۵۷۹۱۹	۱۵۳۰۱۳	۵۳۹۷۷۰	۹۴۰۵۲	۳۸۰۹۹۰
آذربایجان شرقی	۲۵۸۳۲۵۷	۲۲۱۸۱۹۱	۱۸۸۲۱۰	۱۴۷۵۳۱	۱۳۸۹۱	۶۹۶۶	۶۸۰	۷۷۸۸
آذربایجان غربی	۱۱۶۸۷۸۱	۹۸۸۸۳۲	۱۴۱۲۳۶	۶۵۰۲	۴۲۹۰	۱۷۴۷۸	۱۹۱	۱۰۲۵۲
اردبیل	۸۲۷۹۳۰	۶۴۳۰۴۴	۱۰۹۴۶۹	۴۹۵۶۳	۱۰۱۲	۱۲۷۸۸	۶۳۸۸	۵۶۶۶
اصفهان	۳۹۸۸۰۲۷	۳۱۸۷۲۰۳	۳۸۴۲۲۴	۱۴۹۵۰۸	۵۴۶۴۶	۱۰۴۲۶۰	۱۱۳۱۰	۹۶۸۷۶
ایلام	۲۲۵۷۴۸	۱۵۴۳۰۶	۳۹۲۹۱	۲۶۶۷۹	۷۷۴	۰	۳۳۶	۴۳۶۲
بوشهر	۶۱۵۷۰۷	۴۷۵۲۴۵	۹۴۵۱۱	۱۷۳۰۹	۰	۴۹۵۶	۲۳۶۸۶	۰
تهران	۷۸۴۴۲۹۶	۵۶۰۰۸۲۱	۹۷۳۱۶۵	۸۸۴۱۶۳	۲۳۵۰۳۳	۵۳۴۲۱	۹۶۲۸	۸۸۰۶۴
شهر تهران	۵۱۰۲۷۵۳	۳۳۹۳۰۵۲	۸۴۶۳۱۸	۸۳۲۱۱۰	۱۳۷۵۴	۵۶۴۰	۰	۱۱۸۷۸
چهارمحال و بختیاری	۴۹۹۹۴۲	۴۵۴۳۱۱	۳۲۶۰۱	۴۷۳۵	۱۳۳۱	۰	۱۸۵۱	۵۱۱۳
خراسان جنوبی	۴۶۷۵۹۵	۴۰۶۷۰۹	۱۳۰۶۳	۱۵۲۷۳	۱۶۱۵۵	۲۳۳۲	۱۱۵۷	۱۲۹۰۶
خراسان رضوی	۱۴۸۸۳۱۱	۱۱۸۷۹۵۷	۱۵۳۴۲۴	۱۱۴۸۳۲	۱۲۵۷۹	۴۹۳۷	۳۹۳۴	۱۰۶۴۸
خراسان شمالی	۳۵۰۳۸۲	۳۱۷۸۷۸	۲۳۰۱۶	۵۴۱۳	۶۰۲	۳۴۷۳	۰	۰
خوزستان	۲۵۵۲۷۰۲	۱۷۸۰۳۰۴	۱۵۲۱۶۶	۴۷۴۱۴	۴۳۰۳۱۴	۶۶۳۶۳	۳۸۳۶	۷۲۳۰۵
زنجان	۶۳۵۷۸۴	۵۵۷۳۹۱	۴۶۰۸۸	۱۰۵۰۵	۶۲۲۵	۹۷۱۱	۸۴۷	۵۰۱۷
سمنان	۵۱۳۲۲۴	۴۳۷۸۰۹	۴۸۵۳۳	۷۵۰۵	۵۵۰۶	۴۰۱۳	۹۸۵۸	۰
سیستان و بلوچستان	۵۳۰۱۵۷	۴۵۹۶۶۸	۴۱۴۵۴	۱۸۴۲۳	۳۰۲	۹۴۶۱	۷۷۴	۷۵
فارس	۲۴۷۲۲۳۳	۲۲۰۶۶۱۶	۱۴۶۲۴۶	۷۹۶۸۶	۱۳۶۵۷	۱۹۴۰۰	۵۸۹۲	۷۳۶
قزوین	۵۷۷۸۲۱	۴۷۴۷۶۰	۵۴۳۱۱	۳۵۸۵۹	۱۰۰۲۳	۱۵۰۲	۰	۱۳۶۶
قم	۳۵۲۷۳۶	۲۷۴۵۰۴	۵۰۳۱۳	۱۰۰۵۵	۱۲۷۵	۲۳۲۰	۵۴۰	۱۳۷۲۹
کردستان	۴۸۸۴۴۲	۴۲۶۱۰۲	۳۶۵۶۱	۹۲۲۷	۱۱۱۲	۷۱۰۸	۰	۸۳۳۲
کرمان	۱۹۰۴۶۷۴	۱۴۵۵۴۰۲	۱۹۷۶۱۷	۶۷۹۳۰	۳۷۲۴	۱۶۸۸۷۰	۶۱۷	۱۰۵۱۴
کرمانشاه	۴۴۵۲۳۵	۳۷۲۲۳۰	۴۹۹۱۲	۸۲۷۸	۶۴۵	۹۸۵۰	۱۹۴۴	۲۳۷۶
کهگیلویه و بویراحمد	۳۲۴۹۵۰	۲۹۷۱۲۲	۳۴۴۴	۲۱۳۸۴	۱۰۴۲	۴۰۰	۰	۱۵۵۸
گلستان	۴۷۹۶۹۰	۴۱۷۷۰۸	۲۱۷۱۹	۲۲۸۸۶	۳۸۴۱	۹۹۸۳	۲۹۲۳	۶۳۰
گیلان	۷۹۷۷۶۰	۶۹۲۴۸۴	۷۷۸۷۸	۱۱۲۹۷	۷۰۷۸	۷۷۱۰	۱۲۹۲	۲۱
لرستان	۵۲۱۰۷۳	۴۶۵۱۴۹	۲۹۹۰۶	۱۹۳۷۴	۱۰۲۵	۷۲۶	۴۸۹۳	۰
مازندران	۹۷۰۱۳۵	۸۰۴۵۱۱	۱۴۳۴۵۸	۶۳۳۶	۴۵۶۴	۵۳۵۶	۹۴۰	۴۹۷۰
مرکزی	۹۳۹۱۱۸	۷۴۵۵۷۰	۴۵۲۶۲	۱۴۰۹۹۶	۳۴۴۸	۳۸۴۲	۰	۰
هرمزگان	۲۳۸۸۸۱۴	۱۰۰۰۸۴۳	۹۴۴۸۱	۱۲۷۴۸۸۱	۷۵۴۳	۱۶۹۸	۰	۹۳۶۸
همدان	۵۴۰۷۸۵	۴۸۷۱۶۹	۳۴۸۱۰	۱۲۲۴۲	۵۹۷	۰	۵۳۵	۵۴۳۲
یزد	۴۹۶۶۴۰	۴۴۲۸۶۶	۷۱۳۰	۳۲۱۳۳	۱۰۷۷۹	۸۴۶	۰	۲۸۸۶

اطلاعات پروانه‌های ساختمانی صادر شده توسط شهرداری‌های کشور - نیمه اول ۱۳۸۸

:

استان (نقاط شهری)	جمع	مسکونی	مسکونی و کارگاه توأم	بازرگانی	صنعتی	آموزشی	بهداشتی یا درمانی	سایر
کل کشور	۲۵۳۶۴۳	۲۳۰۳۴۱	۲۲۵۷۰	۴۴۲	۹۵	۹۵	۲۷	۲۶
آذربایجان شرقی	۱۶۵۷۸	۱۵۴۷۸	۱۰۷۳	۲۵	۱	۱	۰	۰
آذربایجان غربی	۷۷۷۵	۷۰۰۵	۷۳۰	۲۱	۰	۳	۱	۱۵
اردبیل	۵۴۷۲	۴۷۹۶	۶۷۶	۰	۰	۰	۰	۰
اصفهان	۲۴۸۷۴	۲۲۵۷۶	۲۲۱۵	۵۳	۲۰	۰	۱	۹
ایلام	۲۱۳۳	۱۸۸۶	۲۳۷	۱۰	۰	۰	۰	۰
بوشهر	۴۰۷۰	۳۵۷۵	۴۷۶	۱۵	۰	۴	۰	۰
تهران	۵۰۷۸۶	۴۲۷۱۴	۷۹۹۸	۱۵	۱۲	۴۵	۰	۲
شهر تهران	۳۲۵۸۰	۲۵۵۱۵	۷۰۶۵	۰	۰	۰	۰	۰
چهارمحال و بختیاری	۳۶۱۶	۳۳۹۲	۲۰۳	۱۳	۲	۰	۱	۵
خراسان جنوبی	۳۴۵۰	۳۳۷۸	۶۹	۲	۰	۱	۰	۰
خراسان رضوی	۱۰۰۶۲	۹۱۱۸	۹۲۰	۹	۱	۱	۹	۴
خراسان شمالی	۳۲۳۹	۳۱۱۷	۱۱۵	۷	۰	۰	۰	۰
خوزستان	۱۷۵۸۳	۱۶۴۸۴	۱۰۶۲	۱۹	۳	۸	۱	۶
زنجان	۴۲۳۲	۳۹۲۶	۳۰۴	۱	۰	۰	۰	۱
سمنان	۳۵۶۲	۳۳۵۸	۱۳۴	۳۷	۲۶	۴	۳	۰
سیستان و بلوچستان	۴۳۰۷	۴۰۸۵	۲۱۶	۶	۰	۰	۰	۰
فارس	۱۷۰۳۲	۱۶۲۲۳	۷۵۱	۵۰	۳	۴	۱	۰
قزوین	۴۴۸۲	۴۱۰۷	۳۶۶	۳	۶	۰	۰	۰
قم	۲۶۰۰	۲۲۴۷	۳۵۱	۰	۰	۰	۱	۱
کردستان	۳۲۸۸	۳۰۳۹	۲۳۱	۵	۳	۰	۰	۱۰
کرمان	۱۳۵۶۶	۱۲۳۲۰	۱۲۲۲	۲۲	۱	۰	۰	۱
کرمانشاه	۳۳۱۷	۲۹۵۵	۳۲۴	۲۹	۲	۳	۰	۴
کهگیلویه و بویراحمد	۲۱۸۱	۲۱۴۴	۲۵	۱۰	۲	۰	۰	۰
گلستان	۴۸۰۵	۴۶۴۱	۱۱۶	۳۱	۱	۸	۷	۱
گیلان	۶۹۰۲	۶۳۵۶	۵۳۸	۷	۰	۰	۱	۰
لرستان	۳۷۹۵	۳۵۷۹	۱۸۵	۲۵	۰	۵	۱	۰
مازندران	۶۸۳۳	۵۹۶۹	۸۴۴	۷	۹	۴	۰	۰
مرکزی	۶۵۳۲	۶۱۷۹	۳۵۲	۰	۰	۱	۰	۰
هرمزگان	۹۸۶۳	۹۲۲۶	۶۲۲	۸	۳	۳	۰	۱
همدان	۴۳۲۰	۴۱۲۱	۱۹۰	۴	۰	۰	۰	۵
یزد	۲۳۸۸	۲۳۵۴	۲۵	۸	۰	۰	۰	۱

اطلاعات پروانه‌های ساختمانی صادر شده توسط شهرداری‌های کشور - نیمه اول ۱۳۸۸

:

استان (نقاط شهری)	جمع	۱۰۰ مترمربع و کمتر	۱۰۱-۱۵۰ مترمربع	۱۵۱-۲۰۰ مترمربع	۲۰۱-۲۵۰ مترمربع	۲۵۱-۳۰۰ مترمربع	۳۰۱-۵۰۰ مترمربع	۵۰۱ مترمربع و بیش‌تر
کل کشور	۷۲۲۱۵	۵۴۶۰	۱۱۶۱۶	۲۱۵۱۹	۱۴۰۵۱	۱۱۹۳	۱۰۱۴	۳۲۲۲
آذربایجان شرقی	۳۹۰۶	۴۳۸	۵۳۷	۱۳۱۹	۷۶۲	۲۴۷	۳۵۵	۱۴۸
آذربایجان غربی	۲۷۰۷	۲۷۱	۵۱۶	۹۱۹	۵۲۴	۲۴۸	۱۷۵	۵۴
اردبیل	۱۶۵۷	۱۸۳	۲۶۰	۷۱۳	۲۳۷	۱۱۱	۱۰۴	۴۹
اصفهان	۸۰۶۹	۴۱۰	۱۶۳۳	۲۹۹۲	۱۵۷۸	۷۱۶	۵۷۰	۱۷۰
ایلام	۷۱۹	۳۳	۹۸	۲۹۷	۱۷۶	۶۶	۴۱	۸
بوشهر	۲۰۲۳	۳۹	۱۰۴	۴۰۹	۶۰۱	۴۱۸	۳۶۶	۸۶
تهران	۸۶۳۱	۱۸۸۷	۲۳۶۲	۱۶۸۲	۸۸۷	۵۳۸	۶۸۸	۵۸۷
شهر تهران	۴۳۱۲	۱۰۳۲	۱۲۸۸	۶۱۵	۴۳۰	۳۰۱	۳۹۹	۲۴۷
چهارمحال و بختیاری	۱۴۵۰	۴۰	۲۷۹	۵۵۰	۲۸۵	۱۵۹	۱۰۶	۳۱
خراسان جنوبی	۹۹۱	۱۱	۷۳	۳۷۴	۲۴۰	۱۳۹	۱۰۵	۴۹
خراسان رضوی	۳۲۶۸	۲۲۷	۶۰۵	۹۴۵	۸۱۰	۲۹۱	۲۲۶	۱۶۴
خراسان شمالی	۱۱۲۹	۸۶	۲۴۱	۴۰۴	۲۱۲	۶۷	۵۹	۶۰
خوزستان	۴۱۸۳	۲۷۰	۸۴۹	۱۳۸۹	۸۴۰	۴۱۱	۲۴۱	۱۸۳
زنجان	۱۷۶۸	۱۲۹	۲۵۰	۹۸۷	۲۱۹	۱۱۳	۵۴	۱۶
سمنان	۹۸۰	۲۴	۱۳۱	۳۷۴	۱۸۵	۱۲۴	۷۷	۶۵
سیستان و بلوچستان	۱۷۳۲	۱۱۵	۲۴۳	۴۲۴	۳۰۵	۲۶۹	۲۶۸	۱۰۸
فارس	۶۲۴۱	۱۵۰	۳۳۰	۱۳۰۹	۱۶۵۷	۱۲۰۸	۱۲۵۰	۳۳۷
قزوین	۹۱۲	۶۷	۱۷۷	۳۸۱	۱۴۷	۶۵	۵۰	۲۵
قم	۸۱۶	۱۰۳	۴۱۶	۱۷۵	۴۶	۲۸	۱۴	۳۴
کردستان	۱۴۱۱	۱۸۲	۳۴۰	۶۳۲	۱۷۱	۳۸	۳۹	۹
کرمان	۵۰۲۶	۵۰	۱۲۷	۵۸۷	۱۲۹۳	۱۱۴۵	۱۴۷۸	۳۴۶
کرمانشاه	۱۵۵۷	۱۰۶	۳۵۵	۸۸۹	۱۳۸	۵۰	۱۷	۲
کهگیلویه و بویراحمد	۱۲۸۸	۳۲	۱۰۰	۳۵۲	۳۴۱	۲۳۷	۱۹۳	۳۳
گلستان	۱۲۹۸	۴۲	۱۵۲	۲۵۷	۲۷۸	۲۳۱	۲۶۱	۷۷
گیلان	۲۰۲۸	۱۰۵	۳۳۲	۵۶۰	۴۵۷	۲۴۵	۲۴۷	۸۲
لرستان	۱۸۲۹	۱۶۸	۳۴۰	۹۰۸	۲۴۵	۸۵	۷۳	۱۰
مازندران	۲۰۹۷	۴۰	۲۲۰	۴۸۷	۴۴۸	۲۸۷	۴۲۵	۱۹۰
مرکزی	۱۲۰۹	۱۲۰	۱۷۳	۳۲۰	۲۲۳	۱۳۴	۱۳۷	۱۰۲
هرمزگان	۹۸۴	۳۱	۱۱۰	۲۰۵	۱۷۵	۱۷۳	۲۰۲	۸۸
همدان	۱۰۳۰	۸۷	۱۷۱	۳۵۳	۲۱۱	۸۸	۷۸	۴۲
یزد	۱۲۷۶	۱۴	۹۲	۳۹۶	۳۶۰	۱۶۲	۱۸۵	۶۷

اطلاعات پروانه‌های ساختمانی صادر شده توسط شهرداری‌های کشور - نیمه اول ۱۳۸۸

:

استان (نقاط شهری)	جمع	۱۰۰ مترمربع و کمتر	۱۵۰-۱۰۱ مترمربع	۲۰۰-۱۵۱ مترمربع	۲۵۰-۲۰۱ مترمربع	۳۰۰-۲۵۱ مترمربع	۵۰۰-۳۰۱ مترمربع	۵۰۱ مترمربع و بیش تر
کل کشور	۷۲۲۱۵	۱۱۱۰۴	۱۳۳۳۱	۱۹۷۷۸	۷۸۲۶	۶۹۱۰	۱۳۷۱۳	۱۰۳۵۳
آذربایجان شرقی	۳۹۰۶	۳۷۸	۵۰۲	۳۵۲	۳۷۲	۴۰۳	۸۹۳	۱۰۰۶
آذربایجان غربی	۲۷۰۷	۴۱۴	۴۷۸	۳۸۲	۳۶۶	۳۳۸	۴۹۸	۲۳۱
اردبیل	۱۶۵۷	۲۷۴	۲۷۶	۱۳۶	۱۳۲	۱۱۴	۴۱۲	۳۱۳
اصفهان	۸۰۶۹	۵۷۴	۱۱۷۸	۱۰۴۳	۱۳۹۲	۱۱۷۹	۱۶۵۷	۱۰۴۶
ایلام	۷۱۹	۱۴۳	۲۵۱	۱۲۰	۵۲	۴۷	۷۹	۲۷
بوشهر	۲۰۲۳	۳۴۷	۶۵۴	۳۷۳	۱۶۵	۱۲۷	۲۴۴	۱۱۳
تهران	۸۶۳۱	۲۶۲	۴۳۶	۵۵۵	۷۴۸	۷۸۵	۲۹۶۶	۲۸۷۹
شهر تهران	۴۳۱۲	۱۰	۲۴	۹۳	۲۰۳	۳۶۲	۱۶۶۶	۱۹۵۴
چهارمحال و بختیاری	۱۴۵۰	۲۳۱	۳۴۸	۳۲۲	۱۵۶	۱۳۹	۱۸۵	۶۹
خراسان جنوبی	۹۹۱	۱۸۱	۲۹۳	۱۳۴	۱۳۹	۶۷	۱۱۶	۶۱
خراسان رضوی	۳۲۶۸	۹۱۳	۶۱۹	۳۶۲	۳۱۶	۲۱۰	۴۳۷	۴۱۱
خراسان شمالی	۱۱۲۹	۳۱۵	۱۷۹	۱۴۲	۱۵۵	۷۲	۱۶۸	۹۸
خوزستان	۴۱۸۳	۹۴۱	۱۳۶۰	۵۹۶	۳۱۹	۲۳۷	۳۳۳	۳۹۷
زنجان	۱۷۶۸	۲۶۲	۱۵۶	۱۸۵	۲۶۹	۲۲۲	۵۸۷	۸۷
سمنان	۹۸۰	۸۶	۱۷۸	۱۰۲	۹۵	۹۳	۲۲۶	۲۰۰
سیستان و بلوچستان	۱۷۳۲	۹۳۳	۲۱۵	۲۰۷	۶۹	۶۸	۱۵۳	۸۷
فارس	۶۲۴۱	۶۷۵	۱۷۴۶	۱۱۰۸	۵۵۳	۵۵۶	۱۰۲۹	۵۷۴
قزوین	۹۱۲	۱۱۹	۶۹	۱۱۷	۸۲	۱۰۴	۲۶۴	۱۵۷
قم	۸۱۶	۱۳۳	۱۲۲	۱۹۷	۱۳۶	۴۲	۱۰۱	۸۵
کردستان	۱۴۱۱	۱۷۸	۲۵۴	۱۲۴	۲۶۳	۲۳۰	۲۴۴	۱۱۸
کرمان	۵۰۲۶	۱۶۵۵	۱۳۲۲	۶۸۳	۳۷۰	۲۳۷	۴۵۹	۳۰۰
کرمانشاه	۱۵۵۷	۲۱۶	۳۷۱	۲۳۷	۲۷۴	۱۹۰	۱۶۱	۱۰۸
کهگیلویه و بویراحمد	۱۲۸۸	۱۵۱	۴۷۷	۲۱۰	۹۵	۱۰۹	۱۶۰	۸۶
گلستان	۱۲۹۸	۲۶۷	۱۸۴	۱۲۷	۱۶۳	۱۰۲	۲۱۴	۲۴۱
گیلان	۲۰۲۸	۳۱۰	۱۵۸	۲۲۹	۱۷۸	۱۹۶	۵۸۴	۳۷۳
لرستان	۱۸۲۹	۲۴۵	۵۴۸	۲۰۱	۲۵۳	۲۴۶	۱۹۵	۱۴۱
مازندران	۲۰۹۷	۱۶۱	۲۱۴	۲۴۰	۲۴۷	۳۵۵	۴۲۵	۴۵۵
مرکزی	۱۲۰۹	۱۵۷	۱۹۰	۱۳۸	۱۵۶	۱۱۹	۲۴۳	۲۰۶
	۹۸۴	۳۴۰	۲۰۷	۶۹	۴۶	۳۶	۱۴۳	۱۴۳
	۱۰۳۰	۱۷۴	۱۵۱	۸۲	۸۱	۱۰۴	۲۱۳	۲۲۵
	۱۲۷۶	۶۹	۱۹۵	۲۰۵	۱۸۴	۱۸۳	۳۲۴	۱۱۶

اطلاعات پروانه‌های ساختمانی صادر شده توسط شهرداری‌های کشور - نیمه اول ۱۳۸۸

:

استان (نقاط شهری)	جمع	۱ طبقه	۲ طبقه	۳ طبقه	۴ طبقه	۵ طبقه و بیش تر
کل کشور	۷۲۲۱۵	۲۴۲۴۲	۲۰۸۳۵	۱۲۴۷۴	۶۲۰۳	۱۴۶۱
آذربایجان شرقی	۳۹۰۶	۸۶۴	۸۷۰	۸۵۶	۴۳۶	۸۸۰
آذربایجان غربی	۲۷۰۷	۷۸۵	۱۱۷۶	۵۱۴	۱۰۶	۱۲۶
اردبیل	۱۶۵۷	۴۶۶	۳۳۳	۲۹۹	۱۹۹	۳۶۰
اصفهان	۸۰۶۹	۱۵۷۱	۳۶۵۱	۱۷۸۳	۵۸۲	۴۸۲
ایلام	۷۱۹	۴۴۰	۲۲۸	۴۳	۶	۲
بوشهر	۲۰۲۳	۱۱۲۲	۶۱۲	۲۳۴	۳۷	۱۸
تهران	۸۶۳۱	۱۵۲	۶۹۲	۱۶۶۲	۱۹۳۹	۴۱۸۶
شهر تهران	۴۳۱۲	۶	۳۰	۱۰۵	۵۵۶	۳۶۱۵
چهارمحال و بختیاری	۱۴۵۰	۶۱۴	۵۶۶	۲۱۱	۳۴	۲۵
خراسان جنوبی	۹۹۱	۳۵۲	۵۰۴	۱۰۲	۱۸	۱۵
خراسان رضوی	۳۲۶۸	۱۲۸۹	۸۹۵	۵۵۴	۲۸۰	۲۵۰
خراسان شمالی	۱۱۲۹	۴۱۹	۴۱۵	۱۸۴	۶۰	۵۱
خوزستان	۴۱۸۳	۲۴۹۴	۱۱۴۵	۱۸۸	۷۵	۲۸۱
زنجان	۱۷۶۸	۲۵۲	۶۰۹	۷۹۱	۸۱	۳۵
سمنان	۹۸۰	۳۳۷	۲۷۲	۲۱۷	۶۹	۸۵
سیستان و بلوچستان	۱۷۳۲	۱۳۵۳	۲۴۰	۹۴	۱۶	۲۹
فارس	۶۲۴۱	۳۲۷۳	۱۷۷۸	۶۶۶	۲۸۹	۲۳۵
قزوین	۹۱۲	۱۶۰	۱۵۱	۲۶۷	۲۴۲	۹۲
قم	۸۱۶	۱۶۳	۴۱۲	۱۲۸	۶۰	۵۳
کردستان	۱۴۱۱	۲۸۸	۵۹۹	۳۴۵	۱۲۱	۵۸
کرمان	۵۰۲۶	۳۵۴۳	۹۵۱	۲۶۰	۱۲۱	۱۵۱
کرمانشاه	۱۵۵۷	۴۶۰	۷۵۲	۲۲۶	۵۲	۶۷
کهگیلویه و بویراحمد	۱۲۸۸	۸۱۱	۲۳۸	۱۷۶	۳۳	۳۰
گلستان	۱۲۹۸	۴۰۴	۴۲۶	۱۹۰	۱۱۰	۱۶۸
گیلان	۲۰۲۸	۳۵۵	۵۸۴	۶۲۰	۳۱۵	۱۵۴
لرستان	۱۸۲۹	۴۸۹	۷۱۹	۴۳۲	۸۹	۱۰۰
مازندران	۲۰۹۷	۳۳۷	۶۸۹	۵۸۶	۳۰۴	۱۸۱
مرکزی	۱۲۰۹	۲۷۷	۳۷۹	۳۴۱	۱۰۴	۱۰۸
هرمزگان	۹۸۴	۶۰۱	۲۳۸	۲۲	۲۲	۱۰۱
همدان	۱۰۳۰	۲۸۸	۲۵۳	۱۹۰	۱۸۸	۱۱۱
یزد	۱۲۷۶	۲۸۳	۴۵۸	۲۹۳	۲۱۵	۲۷

اطلاعات پروانه‌های ساختمانی صادر شده توسط شهرداری‌های کشور - نیمه اول ۱۳۸۸

:

استان (نقاط شهری)	کل	فلزی	بتون آرمه	سایر				
				جمع	آجر و آهن	آجر و چوب	بلوک سیمانی	سایر
کل کشور	۷۲۲۱۵	۲۴۴۸۸	۲۹۲۴۱	۱۸۴۸۶	۱۷۰۶۲	۱۲۲	۱۱۹۸	۱۰۴
آذربایجان شرقی	۳۹۰۶	۶۰۲	۲۵۷۸	۷۲۶	۶۷۹	۵	۴۲	۰
آذربایجان غربی	۲۷۰۷	۱۰۶۳	۹۷۹	۶۶۵	۶۴۹	۸	۳	۵
اردبیل	۱۶۵۷	۹۶۲	۵۳۰	۱۶۵	۱۶۰	۱	۴	۰
اصفهان	۸۰۶۹	۶۰۲	۶۴۴۹	۱۰۱۸	۱۰۱۸	۰	۰	۰
ایلام	۷۱۹	۱۵۰	۱۲۹	۴۴۰	۴۱۶	۰	۱۰	۱۴
بوشهر	۲۰۲۳	۳۱	۱۳۹۶	۵۹۶	۱۳۴	۰	۴۶۲	۰
تهران	۸۶۳۱	۴۴۹۰	۴۱۴۰	۱	۱	۰	۰	۰
شهر تهران	۴۳۱۲	۲۴۷۴	۱۸۳۷	۱	۱	۰	۰	۰
چهارمحال و بختیاری	۱۴۵۰	۱	۸۷۱	۵۷۸	۵۷۶	۰	۲	۰
خراسان جنوبی	۹۹۱	۹۴۲	۲۸	۲۱	۲۱	۰	۰	۰
خراسان رضوی	۳۲۶۸	۲۹۶۸	۹۳	۲۰۷	۱۷۴	۷	۲۵	۱
خراسان شمالی	۱۱۲۹	۵۸۴	۴۳۷	۱۰۸	۱۰۱	۲	۵	۰
خوزستان	۴۱۸۳	۴۴۶	۳۳۵	۳۴۰۲	۳۴۰۲	۰	۰	۰
زنجان	۱۷۶۸	۴۷۵	۱۱۱۳	۱۸۰	۱۶۲	۳	۰	۱۵
سمنان	۹۸۰	۲۴۴	۶۵۵	۸۱	۸۱	۰	۰	۰
سیستان و بلوچستان	۱۷۳۲	۹۲۲	۵۰۳	۳۰۷	۲۹۳	۳	۱۱	۰
فارس	۶۲۴۱	۴۶۳	۸۴۵	۴۹۳۳	۴۷۱۰	۷	۲۱۶	۰
قزوین	۹۱۲	۸۳۴	۷۶	۲	۲	۰	۰	۰
قم	۸۱۶	۳۳۹	۸۰	۳۹۷	۳۹۳	۰	۰	۴
کردستان	۱۴۱۱	۹۶۳	۱۷۲	۲۷۶	۲۳۴	۶	۱۸	۱۸
کرمان	۵۰۲۶	۲۲۶۲	۱۱۹۵	۱۵۶۹	۱۵۲۷	۱۸	۲۴	۰
کرمانشاه	۱۵۵۷	۹۶۷	۱۷۸	۴۱۲	۳۷۱	۲	۰	۳۹
کهگیلویه و بویراحمد	۱۲۸۸	۳۱۱	۴۱۷	۵۶۰	۴۵۵	۴	۱۰۰	۱
گلستان	۱۲۹۸	۵۶	۱۲۰۶	۳۶	۲۰	۱۶	۰	۰
گیلان	۲۰۲۸	۲۲۶	۱۷۲۶	۷۶	۱۹	۳۸	۱۹	۰
لرستان	۱۸۲۹	۱۷۳۰	۷۱	۲۸	۲۷	۰	۱	۰
مازندران	۲۰۹۷	۳۸	۲۰۵۸	۱	۰	۰	۱	۰
مرکزی	۱۲۰۹	۹۷۵	۲۱۲	۲۲	۲۲	۰	۰	۰
هرمزگان	۹۸۴	۷۱	۶۰۸	۳۰۵	۷۴	۲	۲۲۷	۲
همدان	۱۰۳۰	۷۰۰	۱۹	۳۱۱	۳۱۱	۰	۰	۰
یزد	۱۲۷۶	۷۱	۱۴۲	۱۰۶۳	۱۰۳۰	۰	۲۸	۵

اطلاعات پروانه‌های ساختمانی صادر شده توسط شهرداری‌های کشور - نیمه اول ۱۳۸۸

:

استان (نقاط شهری)	جمع	۱ واحد	۲ واحد	۳ واحد	۴ واحد	۵ واحد و بیش‌تر
کل کشور.....	۷۲۲۱۵	۳۲۶۵۱	۲۱۳۱۲	۶۷۹۸	۴۸۹۳	۶۵۶۱
آذربایجان شرقی.....	۳۹۰۶	۱۱۶۲	۱۳۰۰	۵۱۷	۴۶۷	۴۶۰
آذربایجان غربی.....	۲۷۰۷	۱۲۲۲	۱۱۶۰	۱۷۰	۵۳	۱۰۲
اردبیل.....	۱۶۵۷	۶۴۸	۳۹۲	۲۳۲	۳۱۰	۷۵
اصفهان.....	۸۰۶۹	۲۳۱۶	۳۷۲۷	۱۱۸۲	۳۰۱	۵۴۳
ایلام.....	۷۱۹	۵۱۹	۱۵۶	۲۶	۹	۹
بوشهر.....	۲۰۲۳	۱۴۱۳	۴۳۱	۹۵	۳۷	۴۷
تهران.....	۸۶۳۱	۸۸۵	۱۹۱۵	۱۴۵۱	۲۲۷۲	۲۱۰۸
شهر تهران.....	۴۳۱۲	۴۸	۱۲۴	۶۲۸	۲۰۳۲	۱۴۸۰
چهارمحال و بختیاری.....	۱۴۵۰	۷۰۴	۶۲۸	۷۱	۲۱	۲۶
خراسان جنوبی.....	۹۹۱	۵۴۲	۳۸۱	۱۷	۱۲	۳۹
خراسان رضوی.....	۳۲۶۸	۱۸۴۴	۸۹۶	۲۶۶	۷۴	۱۸۸
خراسان شمالی.....	۱۱۲۹	۶۹۲	۳۰۱	۶۲	۱۳	۶۱
خوزستان.....	۴۱۸۳	۲۸۷۴	۷۰۱	۱۳۱	۱۴۴	۳۳۳
زنجان.....	۱۷۶۸	۶۷۰	۹۴۲	۷۰	۲۵	۶۱
سمنان.....	۹۸۰	۴۲۱	۲۶۷	۸۴	۸۱	۱۲۷
سیستان و بلوچستان.....	۱۷۳۲	۱۳۸۹	۲۰۹	۶۲	۲۲	۵۰
فارس.....	۶۲۴۱	۴۰۹۵	۱۲۳۶	۳۶۸	۱۸۶	۳۵۶
قزوین.....	۹۱۲	۱۹۷	۳۴۹	۱۸۶	۶۷	۱۱۳
قم.....	۸۱۶	۲۵۵	۴۰۴	۷۶	۲۲	۵۹
کردستان.....	۱۴۱۱	۵۱۵	۶۹۴	۱۴۶	۲۶	۳۰
کرمان.....	۵۰۲۶	۳۴۸۲	۹۲۶	۲۸۶	۱۲۰	۲۱۲
کرمانشاه.....	۱۵۵۷	۶۹۰	۶۸۲	۸۵	۳۰	۷۰
کهگیلویه و بویراحمد.....	۱۲۸۸	۸۶۳	۳۳۰	۳۱	۲۲	۴۲
گلستان.....	۱۲۹۸	۶۳۸	۲۸۰	۷۳	۶۵	۲۴۲
گیلان.....	۲۰۲۸	۵۹۰	۴۸۰	۴۲۶	۱۵۱	۳۸۱
لرستان.....	۱۸۲۹	۸۱۹	۷۵۷	۱۴۳	۳۵	۷۵
مازندران.....	۲۰۹۷	۷۳۵	۶۹۱	۲۶۸	۱۱۵	۲۸۸
مرکزی.....	۱۲۰۹	۴۰۰	۴۹۵	۱۰۱	۷۹	۱۳۴
هرمزگان.....	۹۸۴	۶۳۹	۱۲۶	۲۹	۶۳	۱۲۷
همدان.....	۱۰۳۰	۳۴۴	۳۳۱	۱۲۵	۵۵	۱۷۵
یزد.....	۱۲۷۶	۱۰۸۸	۱۲۵	۱۹	۱۶	۲۸

۱۶- پروانه‌های احداث ساختمان بر حسب تعداد طبقات، مساحت زمین، زیربنا و تعداد واحد مسکونی پیش‌بینی شده در آن‌ها در نقاط شهری استان آذربایجان شرقی: نیمه اول ۱۳۸۸

تعداد واحد مسکونی	مساحت زیربنا (مترمربع)	مساحت زمین (مترمربع)	تعداد پروانه احداث ساختمان بر حسب طبقه				شرح
			۳ طبقه و بیش‌تر	۲ طبقه	۱ طبقه	جمع	
۱۶۵۷۸	۲۵۸۳۲۵۷	۱۸۱۰۹۲۱	۲۵۳۹	۱۰۷۲	۹۹۳	۴۶۰۴	استان
۱۸	۲۲۳۹	۴۵۱۶	۰	۶	۷	۱۳	آبش احمد
۲۸۴	۴۲۹۶۹	۲۱۴۷۷	۲۳	۱۶	۸	۴۷	آذرشهر
۳۳	۲۸۲۸	۵۵۴۹	۱	۴	۲۳	۲۸	آقکند
۶۰۲	۸۵۳۶۴	۴۵۷۲۲	۳۱	۱۳	۱۵	۵۹	اسکو
۲۸۹	۵۰۸۸۶	۳۵۹۹۹	۵۷	۶۰	۵۱	۱۶۸	اهر
۱۱۰	۱۸۳۸۵	۳۸۱۳۶	۲۸	۲۰	۲۲	۷۰	ایلخچی
۱۹	۴۶۰۰	۲۱۹۱	۸	۴	۱	۱۳	باسمنج
۱۹	۲۱۰۱	۳۶۷۷	۰	۴	۱۵	۱۹	بخشایش
۲۶۱	۳۳۴۵۰	۲۲۵۸۸	۲۶	۲۳	۱۲	۶۱	بستان آباد
۸۷۶	۱۳۰۹۶۶	۹۱۷۰۸	۶۹	۷۵	۶۸	۲۱۲	بناب
۶۵	۶۶۱۱	۱۲۵۸۹	۰	۱۱	۵۱	۶۲	بناب جدید
۷۴۵۰	۱۲۴۲۴۵۰	۴۱۱۶۷۴	۱۵۵۸	۱۳۶	۷۴	۱۷۶۸	تبریز
۳۰	۳۷۶۸	۵۵۴۴	۳	۹	۸	۲۰	ترک
۱۱۴	۱۶۱۱۰	۱۲۰۸۵	۳۳	۱۹	۲	۵۴	ترکمانچای
۶۴	۸۶۶۲	۱۳۹۷۵	۴	۲۲	۱۹	۴۵	تسوج
۷۵	۹۶۱۴	۶۱۶۹	۱۸	۱۳	۳	۳۴	تیک مه داش
۸	۴۴۰۰	۱۶۱۶	۴	۱	۰	۵	جلفا
۱۳	۱۴۴۱	۲۲۲۲	۱	۲	۸	۱۱	خاروانا
۱۸	۲۶۳۸	۴۹۹۳	۲	۴	۵	۱۱	خامنه
۶	۴۴۹	۸۵۰	۰	۰	۶	۶	خراجو
۵۶۲	۷۳۸۳۴	۴۳۵۶۳۸	۹	۲۷	۹	۴۵	خسروشهر
۲۸	۳۷۵۴	۳۶۲۷	۲	۷	۱۳	۲۲	خواجه
۲۶	۳۹۰۸	۶۱۹۳	۰	۶	۱۴	۲۰	دوزدوزان
۲۸	۴۰۴۰	۵۷۲۸	۱	۷	۱۴	۲۲	زرنق
۱۸	۲۱۴۳	۷۱۸۵	۲	۵	۵	۱۲	زنوز
۱۶۵	۳۱۱۲۸	۲۵۲۲۱	۳۰	۴۵	۳۹	۱۱۴	سراب
۹۲	۲۰۳۲۵	۱۵۲۳۶	۳۵	۳۱	۱۷	۸۳	سردرود
۶۲۷	۸۹۸۴۷	۳۲۰۹۶	۶۰	۱۱	۰	۷۱	سهند
۳۵	۶۰۶۵	۸۱۸۲	۴	۱۰	۹	۲۳	سیس
۸	۶۲۲	۱۷۰۶	۰	۰	۸	۸	سیهرود

۱۶- پروانه‌های احداث ساختمان بر حسب تعداد طبقات، مساحت زمین، زیربنا و تعداد واحد مسکونی پیش‌بینی شده در آن‌ها در نقاط شهری استان آذربایجان شرقی: نیمه اول ۱۳۸۸ (دنباله)

تعداد واحد مسکونی	مساحت زیربنا (مترمربع)	مساحت زمین (مترمربع)	تعداد پروانه احداث ساختمان بر حسب طبقه				شرح
			جمع	۱ طبقه	۲ طبقه	۳ طبقه و بیش‌تر	
۲۰۷	۳۸۹۱۱	۱۴۱۴۴	۵۴	۳	۱۳	۳۸	شبه‌ستر
۳۰	۳۲۳۴	۵۰۸۵	۲۳	۱۸	۵	۰	شربیان
۲۵	۴۲۸۰	۳۷۶۱۲	۱۶	۸	۵	۳	شرفخانه
۴۱	۷۲۰۵	۱۰۴۱۶	۲۶	۱۰	۱۱	۵	شندآباد
۵۹	۱۳۶۷۱	۱۰۸۴۳	۳۹	۵	۱۳	۲۱	صوفیان
۲۰۷	۳۹۱۶۸	۴۲۹۲۰	۱۱۵	۳۴	۴۵	۳۶	عجب شیر
۷۷	۱۰۲۷۲	۶۳۲۵	۴۷	۱۰	۱۹	۱۸	قره آغاج
۲۴	۲۶۴۵	۴۰۳۷	۲۰	۱۵	۴	۱	کشکسرای
۴۲	۵۵۷۴	۷۴۸۸	۳۰	۱۸	۱۰	۲	کلوانق
۳۰	۴۴۵۴	۵۷۵۵	۲۴	۱۱	۹	۴	کلیبر
۴۱	۵۳۴۳	۷۸۶۵	۲۷	۱۴	۱۱	۲	کوزه کنان
۵۰	۷۵۳۷	۷۴۰۳	۳۱	۷	۱۸	۶	گوگان
۴۸	۶۱۷۱	۷۳۰۹	۳۳	۱	۲۸	۴	لیلان
۱۱۶۹	۱۷۳۸۲۰	۸۱۹۵۹	۲۵۳	۴۰	۶۳	۱۵۰	مراغه
۱۲۱۳	۱۵۹۳۷۵	۸۳۵۳۶	۱۵۵	۲۵	۳۸	۹۲	مرند
۴۶۱	۵۶۶۰۳	۵۶۹۷۸	۳۲	۱۰	۱۸	۴	ملکان
۳۳	۶۲۳۰	۵۹۴۶	۲۴	۸	۱۲	۴	ممقان
۳۲	۴۵۸۷	۷۵۴۰	۳۳	۲۸	۵	۰	مهربان
۳۲۴	۵۲۱۰۵	۳۴۹۴۳	۱۳۳	۲۳	۳۵	۷۵	میانه
۱۵	۱۳۳۲	۳۵۹۳	۱۴	۱۳	۱	۰	نظر کهریزی
۵۰	۶۵۳۰	۷۵۶۹	۲۶	۱۱	۱۲	۳	وایقان
۳۷	۵۹۹۱	۵۷۶۳	۲۹	۱۷	۸	۴	ورزقان
۱۶۴	۲۹۷۶۷	۲۲۰۸۹	۹۶	۲۴	۴۰	۳۲	هادی شهر
۸۵	۱۰۶۰۲	۲۳۱۱۶	۶۱	۳۲	۲۲	۷	هریس
۵۴	۹۱۷۲	۷۵۰۹	۴۱	۱۰	۱۴	۱۷	هشترود
۵۳	۶۲۸۶	۸۶۰۰	۴۵	۳۵	۹	۱	هوراند
۶۴	۶۷۹۵	۱۰۴۸۶	۵۱	۳۷	۱۳	۱	یامچی

۱۷- پروانه‌های احداث ساختمان بر حسب تعداد طبقات، مساحت زمین، زیربنا و تعداد واحد مسکونی پیش‌بینی شده در آن‌ها در نقاط شهری استان آذربایجان غربی: نیمه اول ۱۳۸۸

تعداد واحد مسکونی	مساحت زیربنا (مترمربع)	مساحت زمین (مترمربع)	تعداد پروانه احداث ساختمان بر حسب طبقه				شرح
			جمع	۱ طبقه	۲ طبقه	۳ طبقه و بیش‌تر	
۷۷۷۵	۱۱۶۱۷۱۱	۱۳۰۵۰۱	۹۱۲	۱۲۱۳	۱۴۴	۳۰۳۹	استان
۱۳	۱۲۲۴	۲۷۳۱	۰	۲	۹	۱۱	اواجیق
۳۳۵۳	۵۴۷۸۶۱	۲۴۵۴۶۱	۳۹۲	۲۰۱	۲۹	۶۲۲	ارومیه
۵۰	۷۰۳۶	۶۵۱۰	۲	۱۹	۱۲	۳۳	اشنویه
۲۰	۱۶۱۲	۳۳۰۸	۰	۳	۱۵	۱۸	ایواوغلی
۳۷	۴۱۰۴	۶۷۰۶	۰	۱۰	۱۷	۲۷	باروق
۲۹	۵۵۵۷	۴۱۳۵	۵	۷	۶	۱۸	بازرگان
۴۸۷	۶۴۷۳۵	۵۸۴۳۳	۸۱	۱۵۵	۷۲	۳۰۸	بوکان
۶۷	۱۰۹۳۹	۱۰۶۴۲	۲۵	۱۰	۷	۴۲	پلدشت
۸۳	۱۱۴۸۸	۱۰۸۵۱	۱	۲۹	۲۳	۵۳	پیرانشهر
۱۲	۱۶۳۵	۲۵۱۴	۰	۲	۷	۹	تازه شهر
۳۴۲	۳۹۱۲۲	۳۵۶۴۸	۴۱	۸۵	۹۷	۲۲۳	تکاب
۴۲	۵۲۹۵	۹۷۷۴	۰	۸	۲۹	۳۷	چهاربرج
۲۳۶	۴۲۸۷۳	۴۷۱۲۷	۵۴	۶۲	۲۲	۱۳۸	خوی
۲۸	۲۶۹۲	۶۰۳۰	۰	۹	۱۰	۱۹	دیزج دیز
۱۰۴	۹۹۰۴	۹۳۸۵	۴	۳۰	۳۶	۷۰	ربط
۵۱	۹۳۵۵	۵۳۹۵	۱۵	۱۷	۳	۳۵	سردشت
۱۱۱	۱۸۴۱۱	۱۲۳۷۷	۸	۴۳	۸	۵۹	سلماس
۷	۹۵۲	۱۳۱۷	۰	۱	۵	۶	سیلوانه
۱۰	۱۵۰۸	۲۵۸۱	۰	۵	۴	۹	سیمینه
۲۹	۳۱۴۰	۴۵۵۶	۲	۴	۲۲	۲۸	سیه چشمه

اطلاعات پروانه‌های ساختمانی صادر شده توسط شهرداری‌های کشور - نیمه اول ۱۳۸۸

۱۷- پروانه‌های احداث ساختمان بر حسب تعداد طبقات، مساحت زمین، زیربنا و تعداد واحد مسکونی پیش‌بینی شده در آنها در نقاط شهری استان آذربایجان غربی: نیمه اول ۱۳۸۸ (دنباله)

تعداد واحد مسکونی	مساحت زیربنا (مترمربع)	مساحت زمین (مترمربع)	تعداد پروانه احداث ساختمان بر حسب طبقه				شرح
			۳ طبقه و بیش‌تر	۲ طبقه	۱ طبقه	جمع	
۱۹۴	۲۸۰۶۸	۲۵۲۳۷	۸	۶۸	۶۹	۱۴۵	شاهیندژ
۱۸۴	۱۶۲۶۹	۱۷۲۲۴	۴	۱۷	۴۲	۶۳	شوط
۶۳	۶۶۱۹	۱۵۰۷۷	۲	۱۳	۳۳	۴۸	فیرورق
۱۶۷	۲۱۳۱۵	۱۵۵۷۶	۲۴	۳۶	۲۹	۸۹	قره ضیاءالدین
۶	۵۵۹	۲۴۶۲	۰	۰	۶	۶	قطور
۴۰	۵۶۱۶	۶۳۶۲	۱	۱۵	۷	۲۳	قوشچی
۲۵	۳۱۴۶	۳۱۷۵	۲	۶	۱۰	۱۸	کشاورز
۱۸	۲۱۶۶	۳۳۲۷	۰	۲	۱۷	۱۹	گردکشانه
۲۹۷	۴۸۴۹۰	۳۴۸۷۹	۲۵	۲۸	۱۵	۶۸	ماکو
۴۳	۴۸۶۷	۶۴۸۶	۱	۸	۲۱	۳۰	محمدیار
۳۹	۶۵۰۳	۹۵۱۷	۴	۵	۲۴	۳۳	محمودآباد
۷۴۰	۱۲۰۰۶۳	۷۹۷۲۰	۱۷۰	۱۸۷	۵۶	۴۱۳	مهاباد
۱۷۸	۲۸۹۷۵	۵۹۴۰۳	۲۶	۶۶	۳۳	۱۲۵	میاندوآب
۴۰	۴۷۲۰	۶۱۶۱	۲	۱۵	۱۵	۳۲	میرآباد
۱۶	۲۶۹۱	۲۳۷۵	۱	۵	۹	۱۵	نالوس
۵۸۰	۷۴۳۰۲	۵۰۲۴۷	۱۰	۹۷	۱۹	۱۲۶	نقده
۳۴	۴۹۶۹	۷۷۹۹	۲	۱۳	۶	۲۱	نوشین

اطلاعات پروانه‌های ساختمانی صادر شده توسط شهرداری‌های کشور - نیمه اول ۱۳۸۸

۱۸- پروانه‌های احداث ساختمان بر حسب تعداد طبقات، مساحت زمین، زیربنا و تعداد واحد مسکونی پیش‌بینی شده در آن‌ها در نقاط شهری استان اردبیل: نیمه اول ۱۳۸۸

تعداد واحد مسکونی	مساحت زیربنا (مترمربع)	مساحت زمین (مترمربع)	تعداد پروانه احداث ساختمان بر حسب طبقه				شرح
			جمع	۱ طبقه	۲ طبقه	۳ طبقه و بیش‌تر	
۵۴۷۲	۸۲۷۹۳۰	۷۷۲۵۹۹	۱۰۳۸	۴۴۹	۴۹۸	۱۹۸۵	استان
۳۷	۷۲۳۳	۱۵۷۱۳	۴	۱۰	۲۲	۳۶	آبی بیگلو
۳۴۳۰	۵۳۰۶۳۸	۳۹۷۷۷۹	۶۸۶	۱۶۱	۱۳۵	۹۸۲	اردبیل
۲۴	۳۳۶۵	۵۲۳۳	۲	۳	۱۹	۲۴	اصلاندوز
۷۱	۱۲۱۱۵	۲۱۲۵۲	۳	۱۴	۳۸	۵۵	بيله سوار
۵۹۶	۷۲۰۴۱	۴۷۸۰۰	۱۲۵	۷۲	۵۸	۲۵۵	پارس آباد
۱۱	۸۴۹	۲۷۱۹	۰	۰	۱۱	۱۱	تازه کند
۹	۱۱۷۹	۱۴۱۷	۱	۴	۴	۹	تازه کند انگوت
۱۱۷	۱۴۷۷۵	۱۶۷۴۳	۵	۸	۲۸	۴۱	جعفرآباد
۹۷	۱۵۸۲۶	۱۱۰۲۶	۲۷	۱۵	۱۰	۵۲	خلخال
۱	۱۵۱	۹۲۱	۰	۰	۱	۱	رضی
۲۲۵	۳۱۰۰۸	۲۱۷۶۴	۳۳	۱۴	۶	۵۳	سرعین
۲۷	۳۲۹۷	۹۰۸۶	۰	۸	۱۶	۲۴	عنبران
۱	۱۰۰	۷۲۰	۰	۰	۱	۱	فخرآباد
۱۹	۱۹۴۷	۶۲۱۰	۳	۴	۸	۱۵	کلور
۶	۶۰۰	۲۳۴۴	۰	۱	۵	۶	کورايم
۸۲	۱۰۰۴۰	۲۳۳۳۱	۹	۱۴	۳۰	۵۳	گرمی
۴۴	۷۸۹۴	۸۱۰۸۸	۴	۱۲	۲۰	۳۶	گیوی
۵	۴۷۶	۹۸۰	۰	۱	۴	۵	لاهرود
۲۷۳	۶۱۸۷۱	۴۰۰۶۵	۵۸	۵۹	۴۸	۱۶۵	مشگین شهر
۳۱۹	۳۸۰۴۱	۲۰۸۷۳	۶۸	۲۱	۵	۹۴	نمین
۴۱	۹۴۸۱	۳۳۰۶۶	۹	۱۲	۱۲	۳۳	نیر
۱۸	۲۲۵۳	۴۱۳۸	۱	۷	۸	۱۶	هشتجین
۱۹	۲۷۵۰	۸۳۳۱	۰	۹	۹	۱۸	هیر

۱۹- پروانه‌های احداث ساختمان بر حسب تعداد طبقات، مساحت زمین، زیربنا و تعداد واحد مسکونی پیش‌بینی شده در آن‌ها در نقاط شهری استان اصفهان: نیمه اول ۱۳۸۸

تعداد واحد مسکونی	مساحت زیربنا (مترمربع)	مساحت زمین (مترمربع)	تعداد پروانه احداث ساختمان بر حسب طبقه				شرح
			۳ طبقه و بیش‌تر	۲ طبقه	۱ طبقه	جمع	
۲۴۱۷۴	۳۹۱۱۰۲۷	۳۷۸۶۷۱۴	۳۲۱۶	۴۰۷۱	۲۰۱۴	۹۴۴۱	استان
۳۳۸	۵۲۰۶۹	۵۸۰۸۱	۴۲	۱۲۵	۶۶	۲۳۳	آران و بیدگل
۱۱۲	۲۱۶۱۴	۵۳۸۰۹۷	۱۸	۴۰	۱۴	۷۲	ابریشم
۵۶	۸۰۹۴	۹۴۵۵	۵	۲۱	۱۹	۴۵	ابوزیدآباد
۱۰۶	۱۶۰۷۱	۲۳۷۴۱۴	۱۰	۳۶	۱۵	۶۱	اردستان
۲۴	۳۴۴۱	۴۶۶۳	۰	۸	۱۳	۲۱	اژیه
۹۰۷۵	۱۵۷۲۴۴۷	۶۵۳۴۲۴	۱۷۳۷	۵۸۶	۲۵۲	۲۵۷۵	اصفهان
۸	۱۰۴۷	۱۸۶۰	۰	۲	۵	۷	افوس
۳	۶۶۰	۳۶۹	۰	۳	۰	۳	انارک
۱۲۴	۱۶۴۱۵	۱۴۳۹۳	۶	۴۶	۱۶	۶۸	ایمانشهر
۵۹	۷۰۸۱	۱۲۴۷۳	۸	۴۲	۱	۵۱	بادرود
۲۷	۴۷۵۴	۲۸۴۹	۵	۸	۱	۱۴	باغ بهادران
۲۴	۵۶۴۴	۴۳۷۰	۵	۸	۱۰	۲۳	برزک
۳۴	۴۳۰۲	۹۱۳۷	۶	۲۳	۵	۳۴	برف انبار
۴۷	۴۹۸۶	۵۸۸۹	۰	۱۷	۱۴	۳۱	بوئین ومیاندشت
۵۷	۷۲۳۷	۶۵۹۱	۱	۲۳	۱۰	۳۴	بهاران
۴۷۳	۷۵۹۴۲	۳۵۸۹۸	۵۰	۵۵	۲۱	۱۲۶	بهارستان
۱۰۳	۱۳۳۷۱	۹۷۷۲	۷	۳۹	۸	۵۴	پیربکران
۲۹	۳۷۳۷	۵۳۳۰	۲	۳	۲۳	۲۸	تودشک
۹۳	۱۵۷۳۹	۱۴۱۵۷	۱۱	۳۶	۸	۵۵	تیران
۹	۱۸۰۵	۲۳۹۷	۱	۱	۷	۹	جندق
۳۹	۵۵۷۳	۴۰۵۸	۸	۹	۳	۲۰	جوزدان
۳۳	۴۴۲۹	۸۲۶۴	۳	۱۵	۹	۲۷	جوشقان و کامو
۹۱	۱۲۹۲۳	۱۱۴۷۴	۴	۴۰	۱۵	۵۹	چادگان
۶۷	۹۵۵۹	۱۱۷۰۳	۲	۲۰	۲۲	۴۴	چرمهین
۷۲	۹۱۴۴	۱۰۷۳۵	۵	۲۱	۲۲	۴۸	چمگردان
۴۹	۷۱۲۳	۵۹۳۴	۲	۲۴	۶	۳۲	حیب آباد
۵۴	۷۵۹۰	۱۵۷۷۴	۲	۱۴	۲۸	۴۴	حسن آباد
۲۱	۳۲۶۲	۴۹۸۳	۰	۸	۱۲	۲۰	حنا
۱۲	۱۷۲۷	۲۶۵۵	۰	۵	۵	۱۰	خالد آباد
۷۴۶	۹۷۷۳۲	۸۰۸۶۸	۷۰	۲۴۴	۱۱۶	۴۳۰	خمینی شهر
۶۰	۲۰۰۰۳	۱۵۷۷۷	۱۶	۱۹	۵	۴۰	خوانسار
۴۱	۶۷۳۵	۹۸۶۴	۰	۵	۳۴	۳۹	خور
۶۶۶	۹۷۷۳۸	۵۵۳۴۸	۱۶۵	۱۱۳	۱۳	۲۹۱	خوراسگان

۱۹- پروانه‌های احداث ساختمان بر حسب تعداد طبقات، مساحت زمین، زیربنا و تعداد واحد مسکونی پیش‌بینی شده در آن‌ها در نقاط شهری استان اصفهان: نیمه اول ۱۳۸۸ (دنباله)

تعداد واحد مسکونی	مساحت زیربنا (مترمربع)	مساحت زمین (مترمربع)	تعداد پروانه احداث ساختمان بر حسب طبقه				شرح
			۳ طبقه و بیش‌تر	۲ طبقه	۱ طبقه	جمع	
۲۵۳	۳۰۸۹۸	۲۰۱۸۴	۲۶	۷۹	۱۳	۱۱۸	خورزوق
۱۰۹	۱۵۸۵۵	۲۰۶۸۸	۲	۲۹	۵۴	۸۵	داران
۳۰	۴۲۶۵	۸۹۱۰	۰	۲	۳۲	۳۴	دامنه
۳۲۶	۴۱۱۶۵	۳۰۷۶۴	۱۳	۱۴۴	۲۹	۱۸۶	درچه
۱۴۲	۲۰۳۳۷	۱۳۰۱۴	۱۷	۴۲	۱۳	۷۲	دستگرد
۱۷۵	۲۱۵۵۱	۱۶۷۶۵	۵	۷۹	۲۶	۱۱۰	دولت آباد
۲۹۱	۷۸۰۸۱	۴۹۶۷۹	۴۶	۳۰	۱۸	۹۴	دهاقان
۳۸	۴۸۷۶	۴۵۴۸	۱	۱۱	۱۴	۲۶	دهق
۸۰	۹۴۶۳	۸۱۲۴	۷	۲۴	۷	۳۸	دیزیچه
۱۸	۲۸۵۸	۳۱۸۳	۰	۹	۹	۱۸	رزوه
۶۳	۸۴۵۰	۱۲۱۵۳	۰	۱۸	۲۶	۴۴	رضوان شهر
۳۵	۶۹۴۳	۵۱۲۹	۶	۲۲	۶	۳۴	زاینده رود
۱۷۰	۲۴۱۸۶	۱۹۳۰۸	۴۰	۴۱	۱۶	۹۷	زرین شهر
۴۱	۶۰۳۴	۷۷۳۲	۱	۱۷	۱۸	۳۶	زواره
۷۰	۹۹۱۶	۸۹۴۳	۴	۳۰	۷	۴۱	زیباشهر
۸۶	۱۲۳۱۹	۱۳۲۷۶	۲	۲۵	۳۲	۵۹	سده لنجان
۵۴	۴۹۵۸	۵۵۶۰	۰	۲۱	۱۷	۳۸	سفیدشهر
۲۶	۳۲۹۶	۳۵۶۰	۱	۷	۱۲	۲۰	سگری
۲۵۹	۲۸۲۲۸	۲۱۳۷۵	۱۳	۳۲	۱۱	۵۶	سمیرم
۷۵۴	۱۱۴۸۲۶	۶۰۶۸۸	۱۲۲	۱۰۳	۲۱	۲۴۶	شاهین شهر
۸۴۱	۱۵۱۹۰۹	۸۵۹۸۵	۹۵	۱۱۹	۱۱۳	۳۲۷	شهرضا
۶۱	۹۲۵۶	۱۰۴۵۳	۲	۱۶	۳۰	۴۸	طالخنجه
۲۸	۳۴۲۰	۳۶۳۸	۱	۱۰	۹	۲۰	عسگران
۴۲	۵۹۳۸	۵۷۲۳	۷	۱۱	۷	۲۵	علویچه
۸۰	۱۵۳۰۵	۱۱۰۱۱۴	۱۵	۲۸	۸	۵۱	فریدون شهر
۱۵۰	۱۸۷۹۳	۱۱۷۴۷	۲۴	۴۴	۴	۷۲	فلاورجان
۱۶۸۳	۲۳۲۲۸۲	۶۱۶۳۴	۹۵	۴۲	۷	۱۴۴	فولادشهر
۶۱	۵۷۴۷	۱۳۰۸۱	۶	۱۹	۱۲	۳۷	قمصر
۳۲	۳۸۹۵	۲۳۷۷	۳	۱۰	۳	۱۶	قهباورستان
۱۶۱	۲۴۱۱۸	۲۵۸۷۸	۱۳	۴۶	۵۷	۱۱۶	قهدریجان
۹۶۸	۱۳۰۶۳۵	۱۲۶۰۴۰	۸۶	۲۸۹	۶۰	۴۳۵	کاشان

۱۹- پروانه‌های احداث ساختمان بر حسب تعداد طبقات، مساحت زمین، زیربنا و تعداد واحد مسکونی پیش‌بینی شده در آن‌ها در نقاط شهری استان اصفهان: نیمه اول ۱۳۸۸ (دنباله)

تعداد واحد مسکونی	مساحت زیربنا (مترمربع)	مساحت زمین (مترمربع)	تعداد پروانه احداث ساختمان بر حسب طبقه				شرح
			۳ طبقه و بیش‌تر	۲ طبقه	۱ طبقه	جمع	
۵۹	۸۶۷۲	۱۲۸۹۶	۴	۲۲	۷	۳۳	کرکوند
۸۷	۱۰۷۱۲۴	۲۰۶۹۷۹	۱۲	۲۶	۶	۴۴	کلیشادوسورجان
۴۵	۷۱۵۵	۷۷۵۷	۱	۱۳	۲۷	۴۱	کمشجه
۴	۶۳۸	۸۶۴	۰	۳	۱	۴	کمه
۷۲	۹۰۸۲	۱۴۲۶۳	۴	۳۱	۵	۴۰	کوشک
۳۶	۴۲۸۹	۶۸۳۷	۰	۱	۳۶	۳۷	کوهپایه
۶۴	۸۲۳۹	۸۴۶۷	۱	۲۹	۹	۳۹	کهریزسنگ
۵۳	۶۱۹۹	۵۰۴۲	۱	۲۱	۹	۳۱	گرگاب
۱۷۴	۴۳۲۳۸	۱۳۳۰۸۲	۲۲	۵۱	۲۹	۱۰۲	گزرخوار
۲۸۶	۴۲۱۹۰	۲۲۶۶۳	۶۳	۲۸	۱۸	۱۰۹	گلپایگان
۱۳۹	۲۳۱۷۳	۱۹۶۸۰	۲۴	۴۹	۱۷	۹۰	گلدشت
۳۸	۵۴۶۴	۱۰۸۸۵	۱	۹	۲۸	۳۸	گلشهر
۱۸	۲۹۲۵	۲۵۳۱	۲	۶	۷	۱۵	گوگرد
۳۲۹	۴۹۹۱۲	۳۶۸۷۸	۳۷	۱۱۶	۳۶	۱۸۹	مبارکه
۲۳	۳۴۰۱	۳۸۲۰	۰	۱۰	۱۰	۲۰	محمدآباد
۳۹	۴۶۸۰	۷۹۹۹	۱	۴	۳۵	۴۰	مشکات
۴۳	۵۳۲۷	۵۳۵۵	۱	۱۹	۷	۲۷	منظریه
۲۴	۴۱۵۵	۹۱۳۰	۰	۶	۱۶	۲۲	مهاآباد
۶	۸۸۷	۱۲۶۸	۰	۱	۵	۶	میمه
۱۶۱۹	۲۰۷۷۷۵	۳۵۶۶۶۱	۱۶	۲۲	۱۶	۵۴	نائین
۱۱۴۰	۱۷۶۸۱۹	۱۲۴۰۴۷	۲۱۶	۲۹۴	۱۱۹	۶۲۹	نجف آباد
۱۶	۲۲۵۰	۴۵۴۹	۰	۲	۱۵	۱۷	نصرآباد
۶۸	۸۲۲۲	۹۲۶۲	۹	۱۷	۶	۳۲	نطنز
۲۵۳	۳۴۰۸۹	۳۶۹۱۴	۴	۱۱۷	۱۵	۱۳۶	نوش آباد
۶۸	۷۸۱۱	۱۶۰۶۳	۱۲	۲۲	۱۲	۴۶	نیاسر
۲۴	۴۶۰۳	۹۶۰۷	۰	۹	۱۷	۲۶	نیک آباد
۶۱	۷۶۶۸	۸۹۶۰	۱	۱۸	۲۵	۴۴	ورزنه
۱۳۹	۲۱۹۶۸	۳۷۷۱۸	۴	۴۳	۴۲	۸۹	ورنامخواست
۱۴	۲۰۲۱	۲۸۶۸	۱	۵	۵	۱۱	وزوان
۴	۴۷۵	۵۸۰	۰	۲	۱	۳	ونک
۵۰	۷۷۷۹	۸۸۵۰	۵	۲۴	۱۴	۴۳	هرند

اطلاعات پروانه‌های ساختمانی صادر شده توسط شهرداری‌های کشور - نیمه اول ۱۳۸۸

۲۰- پروانه‌های احداث ساختمان بر حسب تعداد طبقات، مساحت زمین، زیربنا و تعداد واحد مسکونی پیش‌بینی شده در آن‌ها در نقاط شهری استان ایلام: نیمه اول ۱۳۸۸

تعداد واحد مسکونی	مساحت زیربنا (مترمربع)	مساحت زمین (مترمربع)	تعداد پروانه احداث ساختمان بر حسب طبقه				شرح
			۳ طبقه و بیش‌تر	۲ طبقه	۱ طبقه	جمع	
۲۱۳۳	۲۲۵۷۴۸	۲۹۵۲۸۵	۱۷	۲۶۴	۴۱۶	۸۳۷	استان
۱۴۳	۱۷۸۲۱	۲۱۹۲۶	۸	۲۸	۷۶	۱۱۲	آبدانان
۲۱	۲۲۶۹	۶۶۰۷	۰	۳	۱۶	۱۹	آسمان آباد
۲۴	۴۱۱۶	۴۵۴۱	۱	۴	۲۱	۲۶	ارکواز
۶۶۵	۱۱۹۰۸۱	۱۴۴۱۴۷	۵۰	۱۰۷	۵۱	۲۰۸	ایلام
۸۲	۱۳۳۹۶	۱۳۳۵۸	۴	۱۷	۵۴	۷۵	ایوان
۱۵	۱۳۰۶	۲۲۹۹	۰	۳	۱۰	۱۳	بدره
۵	۵۸۸	۱۰۸۳	۰	۰	۵	۵	پهله
۵	۷۸۶	۱۰۵۷	۰	۱	۳	۴	توحید
۲۵	۳۵۶۵	۸۶۸۲	۲	۹	۵	۱۶	چوار
۹۲	۱۲۰۲۲	۱۵۲۳۶	۵	۲۱	۶۳	۸۹	دره شهر
۵۷	۷۰۴۱	۱۰۲۳۲	۰	۱۱	۳۹	۵۰	دهلران
۸۸	۱۴۸۶۵	۱۲۵۱۹	۱۶	۳۰	۱۸	۶۴	سرابله
۴	۷۸۱	۱۴۶۰	۰	۰	۵	۵	صالح آباد
۱۶	۲۳۹۴	۳۱۷۱	۱	۲	۱۲	۱۵	لومار
۲۶	۲۴۳۶	۴۹۹۰	۰	۱	۲۵	۲۶	مورموری
۳	۳۳۰	۷۵۶	۰	۰	۳	۳	موسیان
۸۵۳	۲۱۹۳۲	۴۲۰۴۷	۰	۲۶	۷۰	۹۶	مهران
۹	۱۰۱۹	۱۵۷۴	۰	۱	۱۰	۱۱	میمه

اطلاعات پروانه‌های ساختمانی صادر شده توسط شهرداری‌های کشور - نیمه اول ۱۳۸۸

۲۱- پروانه‌های احداث ساختمان بر حسب تعداد طبقات، مساحت زمین، زیربنا و تعداد واحد مسکونی پیش‌بینی شده در آن‌ها در نقاط شهری استان بوشهر: نیمه اول ۱۳۸۸

تعداد واحد مسکونی	مساحت زیربنا (مترمربع)	مساحت زمین (مترمربع)	تعداد پروانه احداث ساختمان بر حسب طبقه				شرح
			۳ طبقه و بیش‌تر	۲ طبقه	۱ طبقه	جمع	
۴۰۷۰	۶۱۵۷۰۷	۹۳۹۱۶۶	۳۱۳	۶۱۲	۱۱۷۹	۲۲۴۴	استان
۱۱۳	۱۶۸۵۷	۳۰۷۲۸	۵	۸	۹۱	۱۰۴	آب‌پخش
۵۷	۷۳۹۸	۱۶۳۸۱	۰	۴	۴۹	۵۳	آبدان
۷	۱۰۷۷	۲۵۶۱	۰	۰	۷	۷	امام حسن
۹۱	۱۱۶۰۵	۱۹۶۴۲	۶	۷۰	۰	۷۶	اهرم
۷۱۰	۱۱۵۶۳۳	۸۲۰۴۲	۵۰	۴۲	۱۶۲	۲۵۴	برازجان
۳۰	۴۲۵۷	۹۸۷۰	۰	۱	۳۲	۳۳	بردخون
۱۳۱	۱۹۹۹۵	۲۴۱۱۷	۱۰	۲۱	۶۵	۹۶	بندر دیر
۱۶۳	۲۰۹۷۰	۳۰۵۹۵	۱۱	۲۶	۹۱	۱۲۸	بندر ديلم
۴۱	۷۲۹۸	۱۰۸۲۹	۰	۱۳	۲۳	۳۶	بندر ریگ
۶۹۸	۸۲۷۲۹	۸۳۳۹۳	۱۱۲	۱۰۷	۳۵	۲۵۴	بندر کنگان
۴۱۱	۶۹۳۴۸	۶۴۱۵۹	۳۸	۹۶	۱۱۹	۲۵۳	بندر گناوه
۱۰۲	۱۵۷۶۶	۲۴۹۱۰	۴	۱۸	۵۶	۷۸	بنک
۶۶۱	۱۲۴۴۰۵	۱۳۸۵۷۶	۱۰۹	۳۲	۲۹	۱۷۰	بوشهر
۱۱	۱۴۳۴	۳۲۷۵	۰	۰	۱۱	۱۱	تنگ ارم
۵۰	۹۶۸۵	۹۷۱۴	۴	۹	۱۳	۲۶	جم
۷۰	۱۰۳۹۰	۲۱۳۹۸۳	۰	۱۲	۴۱	۵۳	چغادک
۴۹	۵۰۹۸	۳۸۵۵	۴	۱۵	۸	۲۷	خارک
۱۸۰	۲۸۶۹۸	۳۶۷۵۳	۱۴	۱۰۲	۱۵	۱۳۱	خورموج
۳۰	۳۶۱۷	۸۹۶۰	۰	۰	۳۰	۳۰	دالکی
۲۹	۳۳۹۰	۷۲۴۵	۳	۱۷	۶	۲۶	دلوار
۲۴	۳۱۳۳	۸۱۸۸	۰	۱۳	۱۰	۲۳	ریز
۵۸	۶۸۰۲	۱۳۱۸۳	۰	۴	۵۳	۵۷	سعدآباد
۱۸	۱۹۹۰	۴۲۶۳	۳	۱۲	۰	۱۵	سیراف
۶۶	۹۵۶۵	۲۲۴۷۶	۲	۵	۶۵	۷۲	شبانکاره
۳۰	۵۰۸۵	۵۷۹۵	۲	۱۶	۰	۱۸	عسلویه
۸۴	۱۰۵۳۱	۲۰۴۲۷	۰	۴	۷۱	۷۵	کاکي
۲۴	۲۵۵۰	۹۶۷۸	۲	۲۰	۰	۲۲	کلمه
۴۵	۵۹۳۹	۹۲۳۶	۴	۱۱	۱۴	۲۹	نخل تقی
۸۷	۱۰۴۶۲	۲۴۳۳۲	۰	۴	۸۳	۸۷	وحدتیه

اطلاعات پروانه‌های ساختمانی صادر شده توسط شهرداری‌های کشور - نیمه اول ۱۳۸۸

۲- پروانه‌های احداث ساختمان بر حسب تعداد طبقات، مساحت زمین، زیربنا و تعداد واحد مسکونی پیش‌بینی شده در آن‌ها در نقاط شهری استان تهران: نیمه اول ۱۳۸۸

تعداد واحد مسکونی	مساحت زیربنا (مترمربع)	مساحت زمین (مترمربع)	تعداد پروانه احداث ساختمان بر حسب طبقه				شرح
			۳ طبقه و بیش‌تر	۲ طبقه	۱ طبقه	جمع	
۵۰۷۱۶	۷۱۴۴۲۹۶	۳۷۳۴۴۶۰	۱۶۶۵	۷۱۱	۲۶۱	۹۷۱۴	استان
۲۲	۴۱۸۱	۳۰۳۳	۹	۲	۱	۱۲	آبسرد
۴	۵۵۰	۲۷۸	۲	۰	۰	۲	آبعلی
۱۵	۲۵۸۰	۶۵۹۲	۸	۴	۱	۱۳	ارجمند
۱۷۳۰	۲۰۶۲۵۰	۸۳۳۶۹	۴۰۹	۱۲	۲۳	۴۴۴	اسلام شهر
۸۵	۱۱۹۶۶	۷۷۰۶	۲۷	۴	۴	۳۵	اشتهارد
۲۴۳۵	۳۲۱۴۴۷	۹۵۸۵۸	۳۳	۷۲	۰	۱۰۵	اندیشه
۲۹۵	۳۶۹۲۵	۲۱۸۶۷	۱۰۶	۶۶	۴	۱۷۶	باغستان
۱۱۵	۱۳۶۲۳	۵۴۷۳	۳۵	۶	۳	۴۴	باقرشهر
۴۲	۴۱۸۵	۲۲۶۲	۳	۱	۰	۴	بومهن
۲۰۱	۳۶۶۷۴	۲۵۸۴۴	۹۵	۱۱	۴	۱۱۰	پاکدشت
۱۵۷	۶۹۵۴۲	۶۹۴۱۶	۷۶	۲۱	۴	۱۰۱	پردیس
۹۶	۱۱۸۲۳	۶۵۰۸	۲۰	۵	۱۱	۳۶	پیشوا
۳۲۵۸۰	۵۱۰۲۷۵۳	۱۸۶۶۲۲۰	۴۷۷۴	۴۷	۲۶	۴۸۴۷	تهران
۲۱	۲۰۰۸	۲۳۰۴	۲	۴	۷	۱۳	جوآباد
۱۲	۱۸۴۴	۳۰۶۳	۱	۵	۰	۶	چهارباغ
۹۹	۱۱۹۲۴۴	۱۸۶۶۰۹	۲۲	۵	۸	۳۵	چهاردانگه
۱۳۱	۱۸۶۹۸	۱۱۷۴۱	۳۹	۶	۸	۵۳	حسن آباد
۳۶۰	۷۰۱۰۱	۸۷۱۵۹	۱۰۷	۳۱	۱۲	۱۵۰	دماوند
۴۲۶	۴۹۴۳۱	۲۹۰۹۷	۱۵۳	۱۴	۰	۱۶۷	رباط کریم
۵۵	۷۹۲۰	۷۵۱۳	۸	۱	۰	۹	رودهن
۲۵۶	۳۵۶۷۶	۱۸۱۵۸	۶۳	۳	۰	۶۶	شاهدشهر
۱۰۵	۱۵۲۳۱	۸۰۸۰	۲۵	۵	۷	۳۷	شریف آباد
۸۶۷	۱۲۷۵۸۸	۸۶۵۴۳	۵۶	۲۴	۱	۸۱	شهر جدید هشتگرد
۱۳۷۰	۲۰۰۵۱۴	۸۷۲۵۴	۳۴۳	۱۶	۶	۳۶۵	شهریار
۸۸	۹۹۹۵	۶۴۹۵	۲۶	۳۲	۲	۶۰	صالح آباد
۵۸	۹۴۵۳	۵۲۱۹	۲۶	۸	۰	۳۴	صباشهر
۸۳	۱۰۹۳۳	۱۳۱۷۵	۳۳	۸	۰	۴۱	صفادشت
۳۷	۵۷۲۳	۱۰۶۸۰	۹	۱۳	۱	۲۳	طالقان

اطلاعات پروانه‌های ساختمانی صادر شده توسط شهرداری‌های کشور - نیمه اول ۱۳۸۸

۲۲- پروانه‌های احداث ساختمان بر حسب تعداد طبقات، مساحت زمین، زیربنا و تعداد واحد مسکونی پیش‌بینی شده در آن‌ها در نقاط شهری استان تهران: نیمه اول ۱۳۸۸ (دنباله)

تعداد واحد مسکونی	مساحت زیربنا (مترمربع)	مساحت زمین (مترمربع)	تعداد پروانه احداث ساختمان بر حسب طبقه				شرح
			جمع	۱ طبقه	۲ طبقه	۳ طبقه و بیش‌تر	
۱۳۸	۱۴۳۸۷	۶۲۴۸	۳۵	۲	۶	۲۷	فردوسیة
۴۱	۸۵۰۴	۱۴۵۴۲	۲۱	۰	۱	۲۰	فشم
۸۳	۱۱۴۲۴	۷۷۳۲	۴۱	۸	۱۱	۲۲	فیروزکوه
۷۳۹	۱۳۷۸۳۶	۱۰۴۱۹۶	۳۴۸	۲۹	۲۴	۲۹۵	قدس
۵۱۵	۵۴۰۰۷	۳۸۰۲۱	۱۴۴	۸	۲۲	۱۱۴	قرچک
۴۳۵۱	۶۳۱۶۴۴	۳۹۷۳۳۳	۶۵۶	۱۲	۴۵	۵۹۹	کرج
۲۹۸	۵۴۱۱۴	۲۷۷۲۷	۱۴۹	۲	۳۴	۱۱۳	کمال شهر
۴۰	۲۲۹۶۴	۲۵۳۰۶	۲۲	۵	۴	۱۳	کوهسار
۲۸	۱۹۲۶۳	۷۹۱۶۷	۲۳	۹	۰	۱۴	کهریزک
۵۷	۸۵۷۰	۲۲۴۵۲	۳۸	۱۱	۱۶	۱۱	کیلان
۶۹	۱۸۳۲۷	۲۲۹۶۷	۲۳	۱	۰	۲۲	گرمدره
۴۲۰	۵۱۱۰۸	۳۹۲۴۳	۱۶۳	۲۴	۲۳	۱۱۶	گلستان
۸۲	۱۹۴۷۹	۲۸۵۹۳	۵۱	۰	۲۴	۲۷	لواسان
۱۴۶	۲۰۴۶۵	۲۱۳۶۴	۶۰	۲	۲	۵۶	ماه‌دشت
۲۲۶	۲۸۰۰۴	۱۵۶۸۷	۹۸	۱	۰	۹۷	محمدشهر
۲۱۱	۳۷۶۷۷	۱۹۰۹۰	۱۲۳	۲	۱۰	۱۱۱	مشکین دشت
۲۴۱	۱۹۸۸۲	۱۶۴۵۴	۸۹	۰	۸۴	۵	ملارد
۵۴۶	۶۲۳۳۸	۳۳۳۶۲	۲۶۸	۰	۰	۲۶۸	نسیم شهر
۸۳	۹۹۷۰	۶۲۵۳	۵۰	۸	۱۵	۲۷	نصیر آباد
۳۲	۴۹۲۷	۲۲۵۵	۱۷	۰	۴	۱۳	وحیدیه
۴۸۶	۶۹۷۱۹	۳۳۴۳۰	۱۵۱	۹	۱۹	۱۲۳	ورامین
۲۰۹	۳۲۸۲۹	۱۵۵۲۲	۷۵	۲	۱۱	۶۲	هشتگرد

اطلاعات پروانه‌های ساختمانی صادر شده توسط شهرداری‌های کشور - نیمه اول ۱۳۸۸

۲۳- پروانه‌های احداث ساختمان بر حسب تعداد طبقات، مساحت زمین، زیربنا و تعداد واحد مسکونی پیش‌بینی شده در آن‌ها در نقاط شهری استان چهارمحال و بختیاری: نیمه اول ۱۳۸۸

تعداد واحد مسکونی	مساحت زیربنا (مترمربع)	مساحت زمین (مترمربع)	تعداد پروانه احداث ساختمان بر حسب طبقه				شرح
			جمع	۱ طبقه	۲ طبقه	۳ طبقه و بیش‌تر	
۳۶۱۶	۴۹۹۹۴۲	۴۰۶۳۸۹	۱۶۲۷	۶۳۹	۶۵۲	۳۳۶	استان
۳۱	۴۱۵۵	۳۷۸۵	۲۳	۸	۱۳	۲	آلونی
۴۰	۶۹۰۹	۱۰۰۷۳	۲۸	۱۱	۱۴	۳	اردل
۵۷	۷۲۲۴	۷۱۱۹	۳۷	۱۱	۲۶	۰	باباحیدر
۳۸۴	۵۶۴۳۷	۳۴۰۳۹	۱۰۸	۱۳	۳۵	۶۰	بروجن
۱۵۸	۲۵۴۹۵	۳۴۹۴۸	۱۴۱	۱۰۸	۲۷	۶	بداجی
۱۰۰	۹۶۹۶	۱۸۸۱۲	۸۵	۶۴	۲۱	۰	بن
۴۱	۴۴۲۸	۴۸۳۹	۲۷	۱۴	۱۰	۳	جونقان
۳۲	۴۸۷۵	۵۲۶۸	۲۱	۸	۳	۱۰	چلگرد
۷۶	۱۰۱۶۲	۹۵۰۳	۴۷	۱۵	۲۶	۶	سامان
۲۵	۳۱۹۶	۳۶۸۱	۱۷	۹	۸	۰	سفید دشت
۷۸	۹۰۹۱	۱۲۴۰۸	۶۷	۴۴	۲۱	۲	سودجان
۱۱۰	۱۰۷۸۹	۱۷۵۷۷	۷۹	۴۸	۳۱	۰	سورشجان
۲۶	۴۳۱۲	۵۵۲۸	۲۰	۱۲	۷	۱	شلمزار
۱۲۹۱	۲۰۶۵۸۸	۹۵۴۸۹	۲۸۱	۷	۱۰۵	۱۶۹	شهرکرد
۳۶	۴۱۷۶	۷۴۶۹	۳۰	۲۴	۶	۰	طاقانک
۱۳۴	۱۷۲۸۴	۱۴۸۱۱	۷۲	۳۱	۳۰	۱۱	فارسان
۱۲۲	۱۲۷۱۹	۱۰۸۶۲	۶۳	۴	۵۹	۰	فردابنه
۲۱۷	۲۷۴۳۷	۲۴۹۷۱	۱۰۳	۲۲	۵۵	۲۶	فرخ شهر
۴۶	۵۹۷۷	۵۲۷۵	۲۷	۴	۲۳	۰	کیان
۳۳	۳۹۱۰	۵۴۳۵	۳۲	۲۴	۶	۲	گندمان
۲۸	۳۰۵۶	۸۱۱۱	۲۸	۲۸	۰	۰	گهرو
۷۸	۱۱۳۸۴	۹۴۶۴	۴۱	۵	۲۶	۱۰	لردگان
۴۰	۵۹۶۸	۷۵۷۸	۳۷	۲۱	۱۱	۵	مال خلیفه
۸۴	۱۰۳۳۵	۱۳۳۹۲	۵۹	۳۹	۱۶	۴	ناغان
۳۳	۴۲۰۴	۵۷۸۷	۲۳	۱۳	۱۰	۰	نافچ
۱۱۱	۱۱۶۹۹	۱۲۸۸۱	۷۷	۴۰	۳۵	۲	نقنه
۲۰۵	۱۸۴۳۶	۱۷۲۸۴	۵۴	۱۲	۲۸	۱۴	هفشجان

اطلاعات پروانه‌های ساختمانی صادر شده توسط شهرداری‌های کشور - نیمه اول ۱۳۸۸

۲۴- پروانه‌های احداث ساختمان بر حسب تعداد طبقات، مساحت زمین، زیربنا و تعداد واحد مسکونی پیش‌بینی شده در نقاط شهری استان خراسان جنوبی: نیمه اول ۱۳۸۸

تعداد واحد مسکونی	مساحت زیربنا (مترمربع)	مساحت زمین (مترمربع)	تعداد پروانه احداث ساختمان بر حسب طبقه				شرح
			۳ طبقه و بیش‌تر	۲ طبقه	۱ طبقه	جمع	
۳۴۵۰	۴۶۷۵۹۵	۴۹۴۱۵۴	۱۹۱	۵۶۷	۳۹۱	۱۱۶۳	استان
۴۷	۶۳۵۱	۱۲۵۴۱	۰	۲۱	۳۱	۵۲	آرین شهر
۳۲	۳۸۴۰	۸۶۷۳	۰	۴	۲۸	۳۲	آیسک
۸	۱۰۶۷	۱۶۵۶	۰	۳	۴	۷	اسدیه
۶۵	۸۸۹۷	۳۶۶۹۱	۱	۵	۴۱	۴۷	اسلامیه
۲۹۱	۳۸۰۲۲	۴۲۷۲۶	۲۱	۸۵	۳۴	۱۴۰	بشرویہ
۱۷۷۲	۲۶۴۷۹۲	۱۸۵۳۱۲	۱۴۳	۲۳۲	۱۷	۳۹۲	بیرجند
۱۵	۱۶۱۸	۳۵۵۷	۰	۱	۱۶	۱۷	حاجی آباد
۲۴	۳۵۶۵	۵۹۴۴	۰	۸	۱۴	۲۲	خضری دشت بیاض
۳۷	۴۸۷۹	۶۶۸۵	۲	۱۶	۱۴	۳۲	خوسف
۲	۲۴۹	۱۱۷۴	۰	۰	۴	۴	زهان
۱۷۰	۲۰۳۲۲	۲۹۳۹۴	۵	۳۱	۳۶	۷۲	سرایان
۱۴۳	۱۶۳۰۹	۲۶۴۶۱	۵	۳۲	۳۰	۶۷	سربیشه
۲۱	۱۹۲۸	۴۴۳۹	۰	۰	۲۳	۲۳	سه قلعه
۸	۷۸۶	۲۱۷۵	۰	۰	۸	۸	شوسف
۱۱۰	۱۳۴۴۰	۲۴۲۳۶	۲	۲۲	۳۱	۵۵	فردوس
۱۲۶	۱۹۵۶۶	۲۳۴۲۳	۱۳	۴۹	۲۹	۹۱	قائن
۶	۱۴۸۲	۲۵۰۱	۰	۴	۲	۶	مود
۵۴۶	۵۷۲۴۷	۶۹۰۱۶	۶	۴۲	۱۷	۶۵	نهندان
۲۷	۳۲۳۵	۷۵۵۰	۰	۱۲	۱۹	۳۱	نیمبلوک

۲۵- پروانه‌های احداث ساختمان بر حسب تعداد طبقات، مساحت زمین، زیربنا و تعداد واحد مسکونی پیش‌بینی شده در نقاط شهری استان خراسان رضوی: نیمه اول ۱۳۸۸

تعداد واحد مسکونی	مساحت زیربنا (مترمربع)	مساحت زمین (مترمربع)	تعداد پروانه احداث ساختمان بر حسب طبقه				شرح
			۳ طبقه و بیش‌تر	۲ طبقه	۱ طبقه	جمع	
۱۰۰۶۲	۱۴۱۱۳۱۱	۱۲۷۰۹۴۱	۱۲۶۸	۱۱۳۳	۱۴۵۸	۳۱۵۹	استان
۳۶	۳۷۷۱	۷۲۴۹	۰	۳	۴۵	۴۸	انابد
۱	۹۲	۱۵۴	۰	۰	۱	۱	باجگیران
۲۲	۲۳۳۰	۳۸۴۱	۱	۷	۱۲	۲۰	باخزر
۲	۲۰۰	۷۰۲	۰	۱	۱	۲	بار
۳	۵۳۰	۵۲۹	۰	۱	۱	۲	بایک
۵۰	۷۷۰۰	۱۰۴۹۵	۷	۱۴	۱۷	۳۸	بجستان
۹۲	۱۴۳۴۳	۲۲۰۰۳	۱۲	۵۳	۳۶	۱۰۱	بردسکن
۲۱	۳۰۰۱	۵۶۲۸	۱	۸	۵	۱۴	بیدخت
۱۸۹	۲۱۸۸۰	۲۹۵۲۳	۴	۱۹	۷۹	۱۰۲	تایباد
۲۴۰	۲۸۲۹۲	۴۷۳۳۴	۱۲	۲۱	۹۰	۱۲۳	تربت جام
۳۸۱	۵۴۴۳۷	۴۵۲۴۱	۳۴	۷۹	۴۹	۱۶۲	تربت حیدریه
۴۴	۶۹۰۵	۹۵۳۰	۹	۱۷	۱۱	۳۷	جغتای
۱۳	۱۲۰۲	۲۲۹۱	۰	۲	۱۲	۱۴	جنگل
۱۲	۸۱۳	۳۲۲۵	۰	۰	۱۳	۱۳	چاپشلو
۳	۲۵۴	۳۰۶	۰	۲	۰	۲	چکنه
۱۸۵	۲۰۴۱۳	۲۹۵۰۸	۵	۴۱	۹۸	۱۴۴	چناران
۱۷	۱۶۴۸	۳۱۳۴	۰	۴	۹	۱۳	خرو
۵۶	۷۰۸۵	۱۰۳۷۸	۶	۱۴	۲۸	۴۸	خلیل آباد
۷۱	۹۹۵۶	۲۰۸۸۸	۰	۳۹	۳۴	۷۳	خواف
۱۰	۱۱۴۹	۱۵۸۶	۰	۲	۶	۸	داورزن
۱۶۸	۱۶۶۱۸	۱۶۹۳۴	۱۲	۵۰	۵۹	۱۲۱	درگز
۱۲	۲۲۲۱	۲۶۳۴۸	۱	۵	۵	۱۱	درود
۳۳	۲۹۱۳	۴۲۶۷	۱	۴	۲۷	۳۲	دولت آباد
۱۸	۱۴۶۳	۲۰۳۷	۱	۲	۱۱	۱۴	رباط سنگ
۶۴	۶۵۰۱	۸۳۹۶	۵	۱۱	۳۰	۴۶	رشتخوار
۳۹	۴۰۰۷	۳۹۷۸	۲	۱۱	۳	۱۶	رضویه
۱۲	۱۰۷۸	۲۵۰۹	۰	۰	۱۲	۱۲	روداب
۴۹	۶۲۸۴	۸۱۵۳	۵	۱۷	۲۲	۴۴	ریوش
۲۶۹۸	۲۹۴۰۴۷	۱۵۵۶۵۵	۱۲۶	۷۳	۲۹	۲۲۸	سبزوار
۸۶	۱۰۵۰۲	۱۱۵۲۰	۹	۲۱	۳۸	۶۸	سرخس
۹	۱۶۰۶	۲۳۷۵	۰	۲	۲۱	۲۳	سفیدسنگ
۱۷	۱۴۰۸	۳۲۵۵	۰	۳	۱۳	۱۶	سلامی
۲۸	۳۳۴۵	۵۴۶۰	۱	۹	۱۵	۲۵	سلطان آباد

۲۵- پروانه‌های احداث ساختمان بر حسب تعداد طبقات، مساحت زمین، زیربنا و تعداد واحد مسکونی پیش‌بینی شده در آن‌ها در نقاط شهری استان خراسان رضوی: نیمه اول ۱۳۸۸ (دنباله)

تعداد واحد مسکونی	مساحت زیربنا (مترمربع)	مساحت زمین (مترمربع)	تعداد پروانه احداث ساختمان بر حسب طبقه				شرح
			۳ طبقه و بیش‌تر	۲ طبقه	۱ طبقه	جمع	
۱۹	۱۸۲۹	۳۸۲۶	۰	۶	۱۳	۱۹	سنگان
۶۱	۱۴۳۳۷	۲۰۳۴۸	۱۹	۱۹	۱۲	۵۰	شاندیز
۱۸	۱۸۷۷	۲۳۴۰	۰	۶	۹	۱۵	ششتمد
۱۴	۲۳۸۲	۹۰۰۸	۰	۳	۷	۱۰	شهریز
۲۳	۳۹۴۵	۱۴۶۰۶	۰	۷	۱۲	۱۹	صالح آباد
۹۳	۴۵۹۲۲	۴۵۴۶۷	۴۲	۱۰	۶	۵۸	طرقبه
۲	۲۱۱	۳۶۶	۰	۱	۲	۳	عشق آباد
۶۲	۶۰۲۶	۱۱۱۲۷	۰	۱۵	۳۹	۵۴	فرهادگرد
۱۰۸	۱۴۳۳۶	۱۵۳۳۸	۱۰	۲۵	۳۵	۷۰	فریمان
۸	۱۶۴۰	۲۹۵۰	۰	۵	۴	۹	فیروزه
۴۱	۷۴۴۰	۱۸۷۴۰	۱	۲۱	۱۴	۳۶	فیض آباد
۳۸	۲۸۸۴	۹۱۵۶	۰	۰	۳۹	۳۹	قاسم‌آباد
۷	۶۰۱	۱۰۶۷	۰	۱	۶	۷	قدمگاه
۳	۲۸۲	۴۹۷	۰	۰	۳	۳	قلندرآباد
۳۲۸	۶۰۰۹۲	۴۷۹۶۲	۶۱	۱۱۶	۵۰	۲۲۷	قوچان
۲۲۰	۲۶۳۲۳	۴۹۱۷۷	۱	۵	۹	۱۵	کاخک
۴۳	۴۶۸۵	۶۳۹۶	۱	۸	۲۴	۳۳	کاریز
۹۴	۱۶۲۵۳	۱۹۴۱۶	۱۰	۵۹	۲۶	۹۵	کاشمر
۳۵	۳۴۰۷	۸۵۹۹	۰	۱	۳۵	۳۶	کدکن
۳۲	۲۷۰۳	۶۳۳۵	۲	۱۰	۶	۱۸	کلات
۲۰	۲۱۳۳	۴۰۴۲	۰	۴	۱۶	۲۰	کندر
۵	۷۷۴	۳۶۰۸	۰	۲	۲	۴	گلمکان
۳۲۰	۵۲۴۹۱	۵۹۳۰۸	۳۳	۴۰	۳۷	۱۱۰	گناباد
۵	۲۹۳	۱۰۸۸	۰	۰	۵	۵	لطف آباد
۸	۱۰۹۴	۲۱۴۱	۰	۱	۷	۸	مزد آوند
۲۸۹۴	۵۳۳۹۳۵	۲۶۹۱۸۳	۷۳۱	۱۱۹	۴۱	۸۹۱	مشهد
۲۱	۱۱۸۹۶	۳۹۶۸	۱۳	۱	۱	۱۵	مشهدثامن
۱۳	۱۸۰۰	۳۶۲۵	۰	۳	۹	۱۲	مشهدریزه
۱۵	۱۵۵۱	۱۶۴۱	۱	۴	۴	۹	ملک‌آباد
۱۹	۲۵۱۱	۵۹۰۰	۰	۶	۱۰	۱۶	نشتیفان
۳۴	۳۲۳۵	۸۷۹۸	۰	۸	۱۹	۲۷	نصرآباد
۷۰	۸۸۹۹	۱۴۲۸۴	۱۰	۱۲	۳۳	۵۵	نقاب
۱۸	۱۶۳۷	۱۷۰۹۹	۰	۳	۱۵	۱۸	نوخندان
۶۴۵	۱۰۶۴۰۳	۶۱۶۸۹	۷۸	۷۵	۳۷	۱۹۰	نیشابور
۱۶	۱۶۲۴	۳۳۱۳	۱	۲	۹	۱۲	نیل شهر
۲۹	۲۸۶۶	۱۴۱۰۱	۰	۰	۳۰	۳۰	یونسى

اطلاعات پروانه‌های ساختمانی صادر شده توسط شهرداری‌های کشور - نیمه اول ۱۳۸۸

۲۶- پروانه‌های احداث ساختمان بر حسب تعداد طبقات، مساحت زمین، زیربنا و تعداد واحد مسکونی پیش‌بینی شده در نقاط شهری استان خراسان شمالی: نیمه اول ۱۳۸۸

تعداد واحد مسکونی	مساحت زیربنا (مترمربع)	مساحت زمین (مترمربع)	تعداد پروانه احداث ساختمان بر حسب طبقه				شرح
			۳ طبقه و بیش‌تر	۲ طبقه	۱ طبقه	جمع	
۳۲۳۹	۳۵۰۳۸۲	۳۳۴۱۲۰	۳۳۴	۴۶۹	۴۴۸	۱۲۵۱	استان
۱۵۹	۲۲۲۴۴	۱۹۷۹۲	۲۰	۵۶	۳۲	۱۰۸	آشخانه
۵۰۵	۶۰۹۹۱	۴۹۹۶۵	۵۰	۱۰۳	۱۰۰	۲۵۳	اسفراین
۲۹	۲۷۷۱	۶۸۷۶	۱	۶	۱۴	۲۱	ایور
۱۹۰۵	۱۸۹۲۴۵	۱۵۹۳۲۰	۲۰۵	۱۱۸	۴۲	۳۶۵	بجنورد
۴	۲۰۹	۸۱۵	۰	۰	۴	۴	پیش قلعه
۹۲	۱۱۰۸۴	۱۴۰۹۳	۱	۴۴	۲۸	۷۳	جاجرم
۳	۳۴۰	۵۶۲	۰	۰	۳	۳	حصار گرمخان
۳۰	۲۹۸۸	۷۱۰۶	۰	۳	۲۵	۲۸	درق
۷۸	۵۲۴۰	۱۳۱۱۹	۳	۶	۶۲	۷۱	راز
۸	۷۵۱	۱۹۳۸	۰	۲	۶	۸	سنخواست
۱۵	۲۵۱۰	۴۸۴۶	۱	۲	۱۶	۱۹	شوقان
۲۸۵	۳۹۵۸۲	۳۷۳۴۳	۴۲	۹۱	۵۷	۱۹۰	شیروان
۳۱	۲۸۰۱	۴۴۹۳	۰	۳	۲۶	۲۹	صفی‌آباد
۳۵	۳۰۸۱	۴۶۰۹	۴	۱۷	۱۱	۳۲	فاروج
۱۲	۸۸۸	۲۵۶۹	۱	۰	۱۱	۱۲	قاضی
۴۸	۵۶۵۷	۶۷۱۴	۶	۱۸	۱۱	۳۵	گرمه

۲۷- پروانه‌های احداث ساختمان بر حسب تعداد طبقات، مساحت زمین، زیربنا و تعداد واحد مسکونی پیش‌بینی شده در آن‌ها در نقاط شهری استان خوزستان: نیمه اول ۱۳۸۸

تعداد واحد مسکونی	مساحت زیربنا (مترمربع)	مساحت زمین (مترمربع)	تعداد پروانه احداث ساختمان بر حسب طبقه				شرح
			۳ طبقه و بیش‌تر	۲ طبقه	۱ طبقه	جمع	
۱۷۵۸۳	۲۵۵۲۷۰۲	۲۴۱۰۳۹۳	۷۴۰	۱۲۸۳	۲۷۷۸	۴۸۰۱	استان
۶۰۳	۹۳۴۶۶	۱۹۹۶۸۱	۳۱	۷۱	۱۰۶	۲۰۸	آبادان
۱۲۷	۱۱۶۲۱	۱۷۸۶۴	۰	۱	۳۵	۳۶	آغاچاری
۵۷	۵۶۳۳	۱۰۵۲۳	۰	۵	۴۸	۵۳	اروندکنار
۹	۱۴۹۹	۲۹۱۴	۰	۱	۵	۶	الوان
۳۸۰	۲۹۵۰۴	۳۴۵۶۸	۰	۹	۶	۱۵	امیدیه
۲۴۷	۳۱۷۴۳	۳۳۲۱۷	۲۵	۳۷	۱۲۴	۱۸۶	اندیمشک
۳۶۲۸	۵۴۰۴۰۲	۴۱۹۶۷۸	۲۸۸	۳۶۱	۲۴۵	۸۹۴	اهواز
۳۸۳	۵۱۸۲۴	۵۰۵۸۸	۳۰	۵۵	۲۱۸	۳۰۳	ایذه
۶۱	۷۹۴۱	۸۵۸۳	۰	۱۵	۲۴	۳۹	باغ ملک
۲۶	۲۴۲۶	۵۲۴۵	۰	۲	۲۲	۲۴	بستان
۶۲	۹۴۸۷	۲۲۲۸۱	۱۵	۱۷	۱۱	۴۳	بندرامام خمینی
۷۴۴۱	۱۱۳۶۴۳۹	۸۲۱۴۰۸	۱۲۸	۴۴	۳۸	۲۱۰	بندرمه شهر
۷۰۲	۱۰۹۷۳۵	۱۰۷۳۴۵	۲۴	۱۴۵	۳۸۹	۵۵۸	بهبهان
۲۲	۲۵۳۱	۸۵۳۹	۰	۲	۱۸	۲۰	ترکالکی
۱۳	۱۳۸۲	۲۲۵۰	۰	۰	۱۳	۱۳	جایزان
۵	۸۳۳	۶۱۰	۰	۲	۱	۳	چمران
۲۷	۳۹۴۴	۹۸۸۸	۱	۲	۲۳	۲۶	حر
۱۳	۱۱۲۰	۲۰۸۴	۰	۰	۱۳	۱۳	حسینیه
۹	۸۲۸	۱۹۹۹	۰	۰	۹	۹	حمزه
۱۴	۲۲۶۸	۴۰۵۹	۰	۲	۱۳	۱۵	حمیدیه
۳۸۲	۶۱۱۰۷	۱۴۵۶۲۳	۱۵	۵۷	۲۱۱	۲۸۳	خرمشهر
۲۳	۳۰۴۶	۵۸۴۱	۰	۰	۲۳	۲۳	دارخوین
۸	۹۹۱	۱۸۴۱	۰	۰	۹	۹	دزآب
۵۴۰	۱۱۷۵۳۹	۸۴۸۵۱	۹۹	۱۳۱	۱۲۵	۳۵۵	دزفول
۱۰	۱۲۳۷	۲۰۱۱	۰	۱	۷	۸	دهدز
۲۰۰	۲۹۰۸۳	۳۸۰۵۱	۶	۱۷	۱۵۶	۱۷۹	رامشیر
۲۰۵	۲۹۴۳۸	۳۰۰۰۷	۴	۴۴	۱۰۵	۱۵۳	رامهرمز
۵	۴۷۳	۱۰۷۱	۰	۰	۵	۵	زهره

اطلاعات پروانه‌های ساختمانی صادر شده توسط شهرداری‌های کشور - نیمه اول ۱۳۸۸

۲۸- پروانه‌های احداث ساختمان بر حسب تعداد طبقات، مساحت زمین، زیربنا و تعداد واحد مسکونی پیش‌بینی شده در آن‌ها در نقاط شهری استان خوزستان: نیمه اول ۱۳۸۸ (دنباله)

تعداد واحد مسکونی	مساحت زیربنا (مترمربع)	مساحت زمین (مترمربع)	تعداد پروانه احداث ساختمان بر حسب طبقه				شرح
			۳ طبقه و بیش‌تر	۲ طبقه	۱ طبقه	جمع	
۱۴	۱۶۵۶	۲۹۲۹	۰	۰	۱۶	۱۶	سالند.....
۲۲	۲۷۴۸	۳۶۰۰	۰	۱	۲۰	۲۱	سردشت.....
۱۳۸	۱۶۶۳۷	۲۶۷۴۴	۴	۹	۱۰۸	۱۲۱	سوسنگرد.....
۸۲	۱۰۰۲۴	۱۳۱۲۰	۵	۱۳	۵۷	۷۵	شادگان.....
۷۱	۱۲۵۴۶	۱۹۱۸۹	۷	۲۷	۲۳	۵۷	شوش.....
۲۴۹	۳۶۵۰۱	۲۷۸۶۳	۳۶	۴۷	۳۹	۱۲۲	شوشتر.....
۴۷	۸۵۳۹	۱۳۴۳۴	۰	۱۳	۳۷	۵۰	شیبان.....
۱۱	۱۳۹۵	۳۰۱۹	۰	۰	۱۱	۱۱	صالح شهر.....
۱۵	۲۲۲۴	۳۶۹۴	۰	۴	۱۱	۱۵	صفی آباد.....
۷۳	۱۰۱۲۴	۱۹۲۱۲	۰	۰	۸۰	۸۰	صیدون.....
۹۰	۱۰۷۸۰	۱۵۹۹۲	۰	۷	۸۱	۸۸	قلعه تل.....
۳۱	۵۳۰۲	۲۳۶۴۳	۰	۳	۳۱	۳۴	قلعه خواجه.....
۹۲	۱۷۰۲۷	۲۱۵۰۵	۷	۱۹	۵۸	۸۴	گتوند.....
۱۳۸	۱۳۴۷۷	۱۶۶۷۳	۰	۶۰	۲۶	۸۶	لالی.....
۱۱۳	۱۳۳۳۴	۹۰۸۲	۱۴	۱۰	۱۹	۴۳	مسجد سلیمان.....
۵۸	۷۸۴۲	۱۰۸۱۵	۰	۱۶	۲۷	۴۳	ملاثانی.....
۱۰	۱۵۹۴	۱۷۸۸	۱	۲	۳	۶	میانرود.....
۱۶	۲۰۵۷	۳۲۵۷	۰	۰	۱۷	۱۷	مینوشهر.....
۱۲	۲۱۵۰	۳۶۷۹	۰	۰	۱۳	۱۳	ویس.....
۱۳	۲۲۵۹	۴۶۶۴	۰	۳	۱۳	۱۶	هفتگل.....
۱۰۱۹	۷۸۲۳۶	۷۸۸۸۴	۰	۲۷	۲۰	۴۷	هندیجان.....
۶۷	۸۷۱۰	۱۴۹۸۷	۰	۱	۶۶	۶۷	هویره.....

۲۹- پروانه‌های احداث ساختمان بر حسب تعداد طبقات، مساحت زمین، زیربنا و تعداد واحد مسکونی پیش‌بینی شده در آن‌ها در نقاط شهری استان زنجان: نیمه اول ۱۳۸۸

تعداد واحد مسکونی	مساحت زیربنا (مترمربع)	مساحت زمین (مترمربع)	تعداد پروانه احداث ساختمان بر حسب طبقه				شرح
			جمع	۱ طبقه	۲ طبقه	۳ طبقه و بیش‌تر	
۴۲۳۲	۶۳۵۷۸۴	۱۴۳۴۷۵	۱۰۳۲	۲۷۴	۲۷۹	۱۹۸۵	استان
۳۰	۳۸۴۶	۶۲۰۱	۱	۱۰	۱۰	۲۱	آب بر
۵۷۱	۷۲۱۲۷	۴۶۶۶۵	۱۰۸	۸۷	۶۳	۲۵۸	ابهر
۶	۵۵۸	۱۵۸۰	۰	۲	۳	۵	چورزق
۱۴	۱۵۲۲	۲۷۳۹	۱	۲	۷	۱۰	حلب
۹۸۰	۱۴۴۰۸۰	۸۷۳۳۹	۳۵۲	۱۰۷	۲۳	۴۸۲	خرم دره
۳	۲۷۲	۱۳۶	۰	۲	۰	۲	زرین آباد
۲	۱۴۳	۲۹۹	۰	۰	۲	۲	زرین رود
۲۱۶۵	۳۴۸۸۹۲	۲۰۹۴۵۶	۵۰۱	۳۶۶	۲۵	۸۹۲	زنجان
۲۶	۲۵۶۱	۵۹۷۹	۰	۱	۲۵	۲۶	سجاس
۴۱	۴۵۹۰	۶۰۲۰	۲	۱۲	۱۶	۳۰	سلطانیه
۶۸	۸۷۷۴	۹۳۰۵	۷	۱۳	۲۷	۴۷	صائین قلعه
۱۴۷	۲۶۸۱۲	۴۴۱۱۴۶	۱۶	۳۳	۴۷	۹۶	قیدار
۲۳	۳۸۶۶	۵۶۳۲	۲	۵	۱۶	۲۳	گرماب
۱۶	۱۲۲۳	۳۵۵۶	۰	۰	۱۵	۱۵	ماه نشان
۱۴۰	۱۶۵۱۸	۱۷۴۲۲	۴۲	۳۴	۰	۷۶	هیدج

اطلاعات پروانه‌های ساختمانی صادر شده توسط شهرداری‌های کشور - نیمه اول ۱۳۸۸

۲۹- پروانه‌های احداث ساختمان بر حسب تعداد طبقات، مساحت زمین، زیربنا و تعداد واحد مسکونی پیش‌بینی شده در آن‌ها در نقاط شهری استان سمنان: نیمه اول ۱۳۸۸

تعداد واحد مسکونی	مساحت زیربنا (مترمربع)	مساحت زمین (مترمربع)	تعداد پروانه احداث ساختمان بر حسب طبقه				شرح
			جمع	۱ طبقه	۲ طبقه	۳ طبقه و بیش‌تر	
۳۵۶۲	۵۱۳۲۲۴	۳۹۷۱۹۰	۴۰۹	۲۹۷	۳۱۷	۱۰۹۳	استان
۲۴	۲۸۶۴	۳۳۰۶	۲	۶	۷	۱۵	آرادان
۴	۳۲۰	۵۳۰	۰	۱	۱	۲	امیریه
۱۰۲	۱۶۵۸۸	۱۱۵۶۵	۲۳	۱۲	۹	۴۴	ایوانکی
۳۶	۷۲۵۵	۱۰۱۹۲	۴	۹	۱۳	۲۶	بسطام
۱۴	۱۵۶۲	۲۷۶۰	۱	۲	۹	۱۲	بیارجمند
۷۲۲	۸۹۱۱۹	۹۳۲۰۸	۸۵	۱۵	۱۲	۱۱۲	دامغان
۲۴	۲۸۱۷	۲۰۷۷	۳	۵	۶	۱۴	درجزین
۶	۴۸۰	۸۶۱	۰	۲	۳	۵	دیباچ
۳۹	۵۲۸۵	۲۹۸۰	۵	۴	۴	۱۳	سرخه
۶۸۹	۱۱۴۰۹۰	۶۴۲۷۶	۸۹	۳۴	۷۶	۱۹۹	سمنان
۱۴۱۷	۱۹۶۳۶۶	۱۱۹۸۴۲	۱۱۶	۱۲۳	۱۷۵	۴۱۴	شاهرود
۵۷	۷۵۳۵	۸۴۹۳	۸	۸	۶	۲۲	شهمیرزاد
۲۷	۳۱۵۹	۶۳۲۳	۰	۸	۱۱	۱۹	کلاته خیج
۲۳۰	۴۳۳۳۵	۴۵۰۳۸	۳۹	۴۲	۳۱	۱۱۲	گرمسار
۲۹	۳۸۴۸	۳۰۸۲	۳	۱۱	۵	۱۹	مجن
۹۴	۱۳۰۵۷	۱۲۳۴۲	۲۱	۷	۵	۳۳	مهدی شهر
۴۸	۵۵۴۴	۱۰۳۱۵	۱۰	۸	۱۴	۳۲	میامی

۳۰- پروانه‌های احداث ساختمان بر حسب تعداد طبقات، مساحت زمین، زیربنا و تعداد واحد مسکونی پیش‌بینی شده در آن‌ها در نقاط شهری استان سیستان و بلوچستان: نیمه اول ۱۳۸۸

تعداد واحد مسکونی	مساحت زیربنا (مترمربع)	مساحت زمین (مترمربع)	تعداد پروانه احداث ساختمان بر حسب طبقه				شرح
			۳ طبقه و بیش‌تر	۲ طبقه	۱ طبقه	جمع	
۴۳۰۷	۵۳۰۱۵۷	۲۱۲۸۵۸	۱۸۸	۳۱۰	۱۴۱۴	۱۹۱۲	استان
۳۷	۴۱۸۵	۱۱۶۹۸	۰	۰	۴۰	۴۰	ادیمی
۱	۱۵۰	۳۴۰	۰	۰	۲	۲	اسپکه
۳۳۹	۳۷۲۶۵	۳۷۹۱۰	۱۱	۲۳	۵۵	۸۹	ایران‌شهر
۵۳	۲۲۷۹	۱۷۱۴۹	۰	۰	۵۳	۵۳	یزمان
۴۱۷	۲۵۵۱۱	۸۷۹۲۸	۰	۰	۴۱۴	۴۱۴	بمپور
۵۸	۲۴۹۴	۱۱۶۲۱	۰	۰	۵۸	۵۸	بنت
۱۹	۱۵۷۳	۴۳۳۵	۰	۰	۲۱	۲۱	بنجار
۱۲	۶۱۱	۵۲۹۴	۰	۰	۱۲	۱۲	پیشین
۷	۱۰۹۱	۲۲۱۹	۰	۱	۵	۶	جالق
۲۹۸	۴۱۷۳۲	۳۸۳۴۹	۹	۳۶	۲۱	۶۶	چاه بهار
۷۲	۱۳۸۲۱	۲۲۲۹۶	۶	۱۳	۳۸	۵۷	خاش
۸	۸۸۶	۱۷۳۳	۰	۰	۸	۸	دوست محمد
۲۲	۱۴۲۷	۵۲۶۵	۰	۰	۲۲	۲۲	راسک
۲۷۴	۴۶۳۶۰	۴۶۶۷۵	۲۰	۷۴	۱۰۴	۱۹۸	زایل
۱۰	۱۰۶۹	۲۷۱۶	۰	۲	۱۳	۱۵	زایلی
۱۸۸۹	۲۷۷۴۶۷	۲۳۴۵۶۶	۱۳۱	۱۱۹	۱۹۳	۴۴۳	زاهدان
۷	۲۶۲۴	۴۵۹۶	۰	۴	۱	۵	زهک
۲۴۰	۲۰۵۹۵	۲۵۰۸۱	۵	۸	۱۶	۲۹	سراوان
۴	۵۶۲	۷۵۷	۰	۱	۱	۲	سرباز
۱۷	۳۱۳۲	۵۷۴۶	۰	۳	۱۵	۱۸	سوران
۳	۶۹۷	۱۲۶۵	۰	۰	۳	۳	سیرکان
۱۱	۶۶۲	۳۴۷۲	۰	۰	۱۱	۱۱	علی اکبر
۱۳۹	۹۸۶۵	۲۱۰۹۹	۲	۴	۱۲۶	۱۳۲	فنوج
۲	۱۰۲	۳۳۴	۰	۰	۲	۲	قصرقند
۱۱	۱۲۰۹	۴۰۴	۱	۱	۰	۲	کنارک
۲۴	۲۰۱۰	۱۱۵۴۴	۰	۲	۲۲	۲۴	گلمورتی
۱۲	۱۶۰۶	۲۵۹۷	۰	۱	۱۰	۱۱	محمدآباد
۹۴	۵۰۹۷	۳۷۵۶۲	۰	۰	۹۴	۹۴	محمدان
۵	۶۲۲	۸۹۰	۰	۱	۲	۳	میرجاوه
۵	۳۰۰	۱۵۰۰	۰	۰	۵	۵	نصرت‌آباد
۷	۴۹۶	۱۴۱۰	۰	۰	۷	۷	نگور
۲۱	۲۵۶۹	۶۰۰۷	۰	۱	۲۱	۲۲	نوک‌آباد
۱۸۸	۱۹۷۸۸	۲۷۱۱۴	۳	۱۶	۱۷	۳۶	نیک شهر
۱	۳۰۰	۱۳۸۶	۰	۰	۲	۲	هیدوچ

۳۱- پروانه‌های احداث ساختمان بر حسب تعداد طبقات، مساحت زمین، زیربنا و تعداد واحد مسکونی پیش‌بینی شده در آن‌ها در نقاط شهری استان فارس: نیمه اول ۱۳۸۸

تعداد واحد مسکونی	مساحت زیربنا (مترمربع)	مساحت زمین (مترمربع)	تعداد پروانه احداث ساختمان بر حسب طبقه				شرح
			جمع	۱ طبقه	۲ طبقه	۳ طبقه و بیش‌تر	
۱۷۰۳۲	۲۴۷۲۲۳۳	۲۷۸۹۹۹۲	۱۳۵۰	۱۹۵۲	۳۴۳۷	۶۷۳۹	استان
۲۵۳	۵۰۶۸۱	۵۵۷۱۵	۳۴	۴۰	۳۱	۱۰۵	آبادیه
۵۸	۶۲۵۷	۱۱۲۹۸	۰	۱۰	۳۲	۴۲	آبادیه طشک
۵۵	۷۵۴۰	۸۸۲۲	۱۴	۵	۵	۲۴	اردکان
۱۳۰	۱۷۰۳۴	۲۳۵۹۸	۱۰	۳۸	۲۶	۷۴	ارسنجان
۲۰۴	۲۴۵۹۴	۲۹۶۰۸	۱۷	۳۹	۷۱	۱۲۷	استهبان
۵۱	۶۴۶۲	۱۸۴۷۸	۰	۱	۵۰	۵۱	اشکنان
۱۲	۱۱۶۵	۳۴۰۹	۰	۱۴	۰	۱۴	افزر
۲۶۱	۳۳۳۵۰	۳۱۳۷۳	۴۵	۶۳	۳۱	۱۳۹	اقلید
۳۳	۴۵۱۳	۹۶۷۶	۰	۱	۳۴	۳۵	امام شهر
۴۶	۷۲۹۸	۱۰۵۳۸	۲	۱۲	۲۵	۳۹	اوز
۲۸	۴۲۱۱	۱۳۱۴۲	۰	۲	۲۵	۲۷	اهل
۳۵	۴۰۱۸	۸۱۳۶	۰	۲	۳۴	۳۶	ایچ
۶۶	۹۸۹۱	۲۰۶۰۴	۰	۲	۶۶	۶۸	ایزدخواست
۱۲	۱۸۷۹	۲۷۷۳	۰	۲	۱۱	۱۳	باب انار
۳۹	۶۲۶۳	۱۰۰۴۰	۰	۸	۳۲	۴۰	بالاده
۵۸	۱۰۵۶۵	۲۴۷۴۲	۰	۲	۵۵	۵۷	بنارویه
۹۳	۱۱۵۱۱	۱۲۶۵۴	۰	۳۶	۲۴	۶۰	بیوانات
۴۰	۶۵۵۵	۹۴۹۱	۰	۱۱	۲۷	۳۸	بهمن
۱۰۲	۱۳۷۲۹	۲۷۰۸۴	۲	۶	۸۲	۹۰	بیرم
۱۰۲	۱۳۶۰۱	۱۷۷۱۸	۲	۲۱	۵۷	۸۰	بیضا
۶۳	۹۶۱۱	۱۶۷۷۹	۱	۵	۵۳	۵۹	جنت شهر
۵۲	۶۱۵۸	۱۴۱۷۷	۰	۱	۴۷	۴۸	جویم
۸۴۰	۱۵۷۲۴۹	۷۶۹۶۴	۱۰۶	۹۱	۱۸	۲۱۵	چهرم
۲۷	۴۱۳۰	۷۰۵۳	۰	۰	۲۹	۲۹	حاجی آباد
۲۲	۲۵۴۵	۵۶۵۰	۱	۳	۱۴	۱۸	خاوران
۳۷	۵۹۴۰	۹۰۲۰	۱	۸	۲۶	۳۵	خرامه

۳۱- پروانه‌های احداث ساختمان بر حسب تعداد طبقات، مساحت زمین، زیربنا و تعداد واحد مسکونی پیش‌بینی شده در آن‌ها در نقاط شهری استان فارس: نیمه اول ۱۳۸۸ (دنباله)

تعداد واحد مسکونی	مساحت زیربنا (مترمربع)	مساحت زمین (مترمربع)	تعداد پروانه احداث ساختمان بر حسب طبقه				شرح
			جمع	۱ طبقه	۲ طبقه	۳ طبقه و بیش‌تر	
۴۴	۸۹۱۴	۲۲۸۰۳	۴۸	۰	۰	۰	خشت
۱۳۰	۳۶۵۳۴	۵۲۸۶۱	۹۳	۱۵	۳	۱۱۱	خنج
۱۰۴	۱۹۲۸۵	۱۵۸۶۸	۱	۳۴	۳	۳۸	خور
۱۸۴۶	۱۶۱۳۶۰	۲۸۶۷۵۹	۸۷	۵۶	۹	۱۵۲	داراب
۵۹	۶۸۶۰	۱۱۰۴۸	۳۲	۱۷	۰	۴۹	داریان
۳۶	۳۷۵۱	۱۱۴۵۲	۳۲	۴	۰	۳۶	دبیران
۲۹	۳۶۷۶	۵۹۰۲	۲۳	۵	۰	۲۸	دژکرد
۲۵	۲۹۴۳	۵۴۶۰	۲۵	۰	۰	۲۵	رونیز
۳۳	۵۱۳۵	۷۷۳۹	۲۶	۵	۰	۳۱	زاهدشهر
۶۴	۸۴۱۷	۹۹۴۸	۲۸	۱۶	۴	۴۸	زرقان
۲۵	۳۴۴۸	۶۶۳۵	۱۹	۴	۱	۲۴	سده
۱۹۹	۲۳۹۴۷	۲۵۷۴۳	۲۷	۵۳	۵	۸۵	سروستان
۲۷۱	۳۱۴۵۵	۲۹۸۱۲	۵۵	۲۵	۵	۸۵	سعادت شهر
۱۲	۱۹۷۰	۳۷۵۸	۹	۲	۰	۱۱	سورمق
۴۵	۹۸۴۰	۱۵۹۱۶	۱۳	۱۴	۵	۳۲	سیدان
۲۲	۳۰۷۳	۶۶۳۱	۲۱	۱	۰	۲۲	ششده
۱۶	۱۸۷۶	۴۰۵۱	۱۷	۲	۰	۱۹	شهرپیر
۱۹۱۸	۲۶۳۸۷۶	۳۱۸۷۹۴	۸	۲۷	۲۰۵	۲۴۰	شهرصدرا
۴۷۱۵	۷۶۳۳۹۰	۳۷۳۹۵۸	۱۳۸	۵۰۱	۶۸۶	۱۳۲۵	شیراز
۳۱	۴۲۳۶	۶۴۹۱	۲۹	۲	۰	۳۱	صغاد
۲۷۷	۲۹۰۸۹	۴۴۷۶۱	۹۶	۱۵	۱	۱۱۲	صفاشهر

اطلاعات پروانه‌های ساختمانی صادر شده توسط شهرداری‌های کشور - نیمه اول ۱۳۸۸

۳۱- پروانه‌های احداث ساختمان بر حسب تعداد طبقات، مساحت زمین، زیربنا و تعداد واحد مسکونی پیش‌بینی شده در آن‌ها در نقاط شهری استان فارس: نیمه اول ۱۳۸۸ (دنباله)

تعداد واحد مسکونی	مساحت زیربنا (مترمربع)	مساحت زمین (مترمربع)	تعداد پروانه احداث ساختمان بر حسب طبقه				شرح
			۳ طبقه و بیش‌تر	۲ طبقه	۱ طبقه	جمع	
۱۵	۲۲۷۹	۴۲۹۱	۰	۱	۱۶	۱۷	علامرودشت
۲۴	۲۲۶۸	۷۷۸۶	۰	۰	۲۴	۲۴	فدامی
۳۶۱	۳۹۷۱۲	۶۰۶۱۶	۶	۱۲	۱۱۹	۱۳۷	فراشبند
۵۲۰	۸۹۴۳۸	۷۹۶۹۷	۲۲	۱۰۵	۲۰۶	۳۳۳	فسا
۲۷۵	۴۲۵۸۵	۱۴۷۵۸۱	۱۵	۶۳	۱۱۵	۱۹۳	فیروزآباد
۸۵	۱۱۴۵۰	۱۷۲۹۸	۰	۷	۷۵	۸۲	قائمیه
۱۴	۲۰۶۵	۲۶۰۳	۰	۴	۸	۱۲	قادرآباد
۴۱	۶۰۹۲	۱۰۹۹۶	۰	۴	۳۴	۳۸	قطب آباد
۹۹	۱۲۹۲۱	۲۰۱۳۹	۱	۲۵	۴۸	۷۴	قیر
۶۷	۸۵۵۶	۱۶۰۲۳	۰	۴	۶۷	۷۱	کارزین
۳۲۸	۶۶۶۷۷	۴۴۶۸۰	۳۲	۷۱	۳۵	۱۳۸	کازرون
۲۴	۴۴۲۰	۹۱۹۲	۳	۹	۱۲	۲۴	کامفیروز
۳۰	۳۷۹۱	۸۱۳۸	۱	۱	۲۷	۲۹	کره‌ای
۲۵	۳۵۰۷	۸۶۸۵	۰	۲	۲۲	۲۴	کنار تخته
۱۴۲	۲۸۵۶۵	۴۴۹۴۴	۷	۳۹	۵۰	۹۶	کوار
۱۲۹	۲۲۱۵۸	۲۲۳۲۹	۲۲	۴۰	۲۰	۸۲	گراش
۱۰۲	۱۴۷۲۲	۴۱۵۱۸	۱	۸	۹۴	۱۰۳	گله دار
۲۶۴	۴۵۴۹۷	۵۳۸۶۶	۱۶	۵۴	۱۰۱	۱۷۱	لار
۶۶۰	۷۴۵۰۰	۸۷۸۴۷	۱۵	۵۱	۱۲۴	۱۹۰	لامرد
۳۴	۵۰۷۸	۹۳۰۲	۱	۷	۲۳	۳۱	لپویی
۸	۱۶۳۵	۲۶۰۱	۰	۲	۷	۹	لطیفی
۴۸	۵۶۶۷	۱۶۵۳۹	۰	۰	۴۸	۴۸	مبارک‌آباددیز
۳۵۱	۵۰۶۷۵	۵۶۷۷۱	۶	۹۱	۱۶۱	۲۵۸	مرودشت
۱۸	۱۹۹۰	۴۸۹۳	۱	۱	۱۷	۱۹	مشکان
۳۶	۶۶۵۷	۸۰۸۰	۱	۱۰	۱۹	۳۰	مصیری
۶۱	۷۹۲۸	۱۷۴۰۳	۰	۱	۵۹	۶۰	مهر
۴۱	۴۶۴۱	۱۱۶۷۵	۰	۱	۴۰	۴۱	میمند
۱۳	۱۳۵۵	۳۱۶۲	۰	۱	۱۲	۱۳	نوبندگان
۲۹	۴۳۵۰	۸۷۹۸	۰	۲	۲۶	۲۸	نودان
۳۶۳	۵۰۷۷۴	۵۵۵۹۵	۲۴	۷۸	۱۰	۱۱۲	نورآباد
۱۷۰	۲۵۷۱۶	۱۴۸۰۱۷	۱۴	۳۶	۵۲	۱۰۲	نی‌ریز
۳۵	۵۱۸۹	۱۳۹۹۵	۰	۱	۳۴	۳۵	وراوی

اطلاعات پروانه‌های ساختمانی صادر شده توسط شهرداری‌های کشور - نیمه اول ۱۳۸۸

۳۲- پروانه‌های احداث ساختمان بر حسب تعداد طبقات، مساحت زمین، زیربنا و تعداد واحد مسکونی پیش‌بینی شده در آن‌ها در نقاط شهری استان قزوین: نیمه اول ۱۳۸۸

تعداد واحد مسکونی	مساحت زیربنا (مترمربع)	مساحت زمین (مترمربع)	تعداد پروانه احداث ساختمان بر حسب طبقه				شرح
			جمع	۱ طبقه	۲ طبقه	۳ طبقه و بیش‌تر	
۴۴۱۲	۵۷۷۸۲۱	۱۱۴۲۰۹	۱۰۹۵	۱۱۶	۲۰۹	۷۰۰	استان
۲۲	۱۷۶۲	۳۱۶۵	۲۰	۲۰	۰	۰	آبگرم
۱۲۳۹	۱۳۰۷۹۰	۱۵۶۹۲۷	۹۵	۱۴	۱۴	۶۷	آبیک
۴	۳۶۰	۶۸۱	۲	۰	۲	۰	آوج
۷	۱۰۴۳	۲۰۱۴	۵	۲	۲	۱	ارداق
۳۹	۴۰۰۷	۷۱۱۸	۲۹	۱۹	۱۰	۰	اسفرورین
۱۴۴	۲۰۱۱۹	۱۳۱۸۶	۸۵	۷	۲۷	۵۱	اقبالیه
۳۸۲	۵۳۳۳۶	۳۶۶۸۹	۱۴۴	۹	۱۹	۱۱۶	الوند
۱۶۷	۳۰۳۱۳	۳۱۸۳۷۴	۸۱	۱۵	۱۵	۵۱	بوئین زهرا
۷۶	۸۳۹۵	۲۷۴۵	۱۱	۳	۱	۷	بیدستان
۱۲۲	۲۴۲۱۱	۲۳۳۸۵	۶۵	۵	۱۶	۴۴	تاکستان
۱۱	۱۲۷۷	۱۰۶۵	۶	۰	۲	۴	خاکعلی
۴۷	۸۵۴۰	۸۸۴۵	۲۷	۷	۱۲	۸	خرمدشت
۵۴	۶۶۵۷	۷۵۷۰	۳۰	۹	۱۷	۴	دانسفهان
۷	۶۶۱	۱۵۰۰	۴	۱	۳	۰	رازمیان
۲	۳۷۱	۳۷۵	۱	۰	۱	۰	سگز آباد
۹	۱۵۶۵	۳۲۹۵	۵	۱	۴	۰	سیردان
۹۲	۱۰۰۱۵	۱۰۵۰۷	۵۶	۲۸	۱۷	۱۱	شال
۷	۵۹۰	۴۷۲	۴	۲	۱	۱	شریفیه
۲۷	۳۲۰۰	۴۴۶۱	۱۷	۷	۹	۱	ضیاءآباد
۱۷۰۳	۲۲۹۱۴۱	۱۰۱۸۷۲	۳۱۰	۱۰	۱۷	۲۸۳	قزوین
۸	۸۹۲	۱۲۹۰	۵	۲	۳	۰	کوهین
۲۳۱	۳۱۳۵۲	۹۷۷۸۹	۴۰	۲	۲	۳۶	محمدیه
۳۳	۳۸۹۰	۲۲۵۸	۱۹	۳	۴	۱۲	محمودآبادنمونه
۵	۳۳۳	۱۵۹۱	۴	۳	۱	۰	معلم کلایه
۴۴	۵۰۰۱	۷۰۳۵	۳۰	۱۷	۱۰	۳	نرجه

اطلاعات پروانه‌های ساختمانی صادر شده توسط شهرداری‌های کشور - نیمه اول ۱۳۸۸

۳۳- پروانه‌های احداث ساختمان بر حسب تعداد طبقات، مساحت زمین، زیربنا و تعداد واحد مسکونی پیش‌بینی شده در آن‌ها در نقاط شهری استان قم: نیمه اول ۱۳۸۸

تعداد واحد مسکونی	مساحت زیربنا (مترمربع)	مساحت زمین (مترمربع)	تعداد پروانه احداث ساختمان بر حسب طبقه				شرح
			۳ طبقه و بیش‌تر	۲ طبقه	۱ طبقه	جمع	
۲۶۰۰	۳۵۲۷۳۶	۳۵۶۳۳۱	۲۹۱	۴۶۲	۱۹۱	۹۵۱	استان
۶۰	۷۶۴۹	۸۱۳۲	۲	۲۲	۱۴	۳۸	جعفریه
۹	۱۲۴۸	۱۸۰۷	۰	۴	۶	۱۰	دستجرد
۶	۱۳۸۳	۳۴۴۱۵	۰	۴	۲	۶	سلفچگان
۲۴۶۲	۳۳۶۳۳۵	۳۰۵۸۸۲	۲۸۶	۴۰۸	۱۶۵	۸۵۹	قم
۵۷	۵۴۸۸	۵۲۷۷	۳	۲۲	۸	۳۳	قنوات
۶	۶۳۳	۸۲۵	۰	۲	۳	۵	کپک

۳۴- پروانه‌های احداث ساختمان بر حسب تعداد طبقات، مساحت زمین و زیربنا و تعداد واحد مسکونی پیش‌بینی شده در آن‌ها در نقاط شهری استان کردستان: نیمه اول ۱۳۸۸

تعداد واحد مسکونی	مساحت زیربنا (مترمربع)	مساحت زمین (مترمربع)	تعداد پروانه احداث ساختمان بر حسب طبقه				شرح
			۳ طبقه و بیش‌تر	۲ طبقه	۱ طبقه	جمع	
۳۲۸۸	۴۸۸۴۴۲	۳۵۵۲۶۹	۵۶۶	۶۵۲	۳۲۳	۱۵۴۱	استان
۲	۱۶۰	۲۷۴	۰	۰	۲	۲	بابارشانی
۲۹۳	۴۴۳۶۱	۳۵۴۸۰	۳۰	۸۸	۴۶	۱۶۴	بانہ
۱۰	۹۱۹	۱۱۴۰	۰	۳	۴	۷	بویین سفلی
۳۳	۵۰۴۰	۶۹۲۵	۳	۱۶	۴	۲۳	بیجار
۹	۱۲۴۶	۱۵۲۱	۱	۰	۶	۷	دزج
۶۳	۵۹۴۶	۹۲۶۸	۰	۱۴	۳۰	۴۴	دلبران
۱۲۶	۲۰۷۷۵	۱۸۱۳۷	۱۰	۳۸	۴۵	۹۳	دهگلان
۱۸۰	۲۱۸۵۰	۱۶۶۷۹	۴۴	۵۶	۲	۱۰۲	دیواندره
۹	۱۰۷۳	۱۰۰۴	۰	۴	۲	۶	زرینه
۲۵	۴۵۴۲	۴۳۴۹	۵	۹	۳	۱۷	سرو آباد
۲۸	۳۵۰۸	۳۴۹۵	۰	۸	۱۲	۲۰	سریش آباد
۴۱۷	۵۹۶۲۴	۴۲۴۵۸	۱۰۰	۹۸	۳۵	۲۳۳	سقر
۱۲۵۵	۲۱۰۰۷۴	۱۰۲۲۷۰	۲۷۷	۸۶	۱۸	۳۸۱	سنندج
۱۰	۱۲۲۶	۱۰۸۸	۰	۵	۳	۸	شویشه
۳۰	۲۶۸۱	۴۱۳۸	۰	۴	۲۴	۲۸	صاحب
۲۴۵	۳۶۷۷۱	۲۵۴۶۵	۴۶	۷۲	۳۲	۱۵۰	قروه
۲۴۲	۳۵۵۷۱	۵۴۵۰۴	۲۷	۴۸	۲۱	۹۶	کامیاران
۱	۴۱۸	۲۱۱۰	۰	۰	۲	۲	کانی‌سور
۲۷۴	۲۹۰۷۳	۲۰۵۰۳	۲۳	۹۲	۱۸	۱۳۳	مریوان
۳۱	۳۱۵۱	۳۹۳۴	۰	۹	۱۳	۲۲	موچش
۵	۴۳۳	۵۲۷	۰	۲	۱	۳	یاسو کند

۳۵- پروانه‌های احداث ساختمان بر حسب تعداد طبقات، مساحت زمین، زیربنا و تعداد واحد مسکونی پیش‌بینی شده در آن‌ها در نقاط شهری استان کرمان: نیمه اول ۱۳۸۸

تعداد واحد مسکونی	مساحت زیربنا (مترمربع)	مساحت زمین (مترمربع)	تعداد پروانه احداث ساختمان بر حسب طبقه				شرح
			جمع	۱ طبقه	۲ طبقه	۳ طبقه و بیش‌تر	
۱۳۵۶۶	۱۹۰۴۶۷۴	۲۴۴۱۴۶۸	۵۷۵۹	۳۸۰۹	۱۲۶۴	۶۸۶	استان
۵۳	۷۲۳۶	۱۳۵۳۰	۴۶	۳۷	۸	۱	اختیارآباد
۳۲	۳۱۱۳	۱۴۳۰۵	۳۸	۳۷	۱	۰	ارزوئییه
۵۰	۷۳۹۰	۱۸۱۱۲	۴۲	۴۱	۱	۰	امین شهر
۱۰۳	۱۳۷۲۲	۱۶۴۴۸	۴۸	۳۰	۱۱	۷	انار
۵	۳۱۶	۱۲۴۳	۵	۵	۰	۰	اندو هجرد
۳۷	۴۶۲۸	۱۲۳۱۶	۳۶	۳۴	۲	۰	باغین
۱۶۷	۲۴۸۷۶	۴۲۴۰۴	۱۲۸	۹۴	۳۱	۳	بافت
۱۴۸	۲۲۹۴۳	۴۷۷۶۱	۱۲۰	۱۰۲	۱۸	۰	بردسیر
۷	۱۳۶۹	۸۶۴۷	۱۲	۱۲	۰	۰	بروات
۱۱۹۸	۱۵۲۵۵۶	۳۴۵۲۰۰	۹۹۴	۶۶۳	۳۲۲	۹	بم
۲۳	۳۴۵۱	۹۱۶۶	۲۲	۲۲	۰	۰	بهرمان
۳۱	۴۲۳۸	۴۲۴۶	۱۹	۴	۱۱	۴	پاریز
۱۴	۸۲۰	۲۴۸۴	۱۴	۱۴	۰	۰	جبالبارز
۲۴	۲۲۲۱	۱۱۰۴۱	۲۳	۲۲	۱	۰	جوپار
۵۱۱	۵۸۵۰۴	۱۱۶۸۷۵	۲۷۶	۲۰۲	۲۸	۴۶	جیرفت
۳۲	۴۳۳۴	۸۰۶۰	۲۷	۲۲	۲	۳	چترود
۷	۶۱۵	۲۱۹۴	۷	۷	۰	۰	خانوک
۵	۳۴۰	۱۹۳۰	۵	۵	۰	۰	دهج
۶۵	۸۱۷۱	۱۵۸۹۲	۶۱	۵۱	۱۰	۰	رابر
۴۹۳	۵۲۲۸۱	۱۴۵۸۸۱	۱۲۲	۱۱۱	۵	۶	راور
۱۶	۲۱۴۰	۷۶۵۶	۱۷	۱۶	۰	۱	راین
۱۰۲۴	۳۱۶۱۶۲	۲۶۹۲۷۲	۶۷۳	۳۷۶	۲۴۴	۵۳	رفسنجان
۱۴۸	۱۱۰۵۶	۳۲۴۲۴	۱۰۹	۵۲	۵۲	۵	رودبار

۳۵- پروانه‌های احداث ساختمان بر حسب تعداد طبقات، مساحت زمین، زیربنا و تعداد واحد مسکونی پیش‌بینی شده در آن‌ها در نقاط شهری استان کرمان: نیمه اول ۱۳۸۸ (دنباله)

تعداد واحد مسکونی	مساحت زیربنا (مترمربع)	مساحت زمین (مترمربع)	تعداد پروانه احداث ساختمان بر حسب طبقه				شرح
			۳ طبقه و بیش‌تر	۲ طبقه	۱ طبقه	جمع	
۴۲۲	۴۵۱۹۱	۱۴۲۶۳۴	۴	۱۹	۱۵۶	۱۷۹	زرنند
۳۳	۴۷۷۴	۱۲۴۸۳	۱	۱	۳۰	۳۲	زنگی آباد
۳۱	۵۷۳۰	۹۸۹۷	۱	۰	۲۹	۳۰	زیدآباد
۷۳۷	۱۰۰۷۹۹	۹۸۸۷۴	۶۵	۱۲۲	۲۰۸	۳۹۵	سیرجان
۲۳	۱۲۱۵	۵۸۴۸	۰	۲	۱۹	۲۱	شهداد
۲۴۸	۳۶۰۳۳	۴۳۱۲۱	۹	۶۹	۸۸	۱۶۶	شهربابک
۱۳۹	۱۵۴۱۴	۴۱۲۳۴	۰	۹	۱۲۶	۱۳۵	عنبرآباد
۱۹	۲۲۷۹	۵۱۱۹	۱	۲	۱۷	۲۰	فاریاب
۲۴	۱۳۶۷	۵۰۸۹	۱	۰	۲۳	۲۴	فهرج
۴۰	۴۱۶۰	۱۲۸۳۷	۰	۰	۴۴	۴۴	قلعه گنج
۵	۶۳۴	۱۴۹۱	۰	۰	۵	۵	کاظم آباد
۵۸۰۷	۷۵۸۸۵۴	۳۹۹۸۴۸	۴۴۹	۲۵۳	۲۷۳	۹۷۵	کرمان
۷۰	۷۸۲۰	۲۲۱۱۲	۰	۰	۷۴	۷۴	کوه بنان
۲۳۲	۴۲۳۳۷	۷۱۰۰۴	۵	۶	۲۰۴	۲۱۵	کهنوج
۳۱	۲۸۱۷	۷۳۲۴	۰	۳	۲۶	۲۹	کیان شهر
۱۶	۱۵۶۹	۴۴۴۶	۰	۰	۱۸	۱۸	گلباف
۵۸۵	۷۰۴۹۱	۲۲۱۱۸۴	۰	۲	۷۳	۷۵	ماهان
۱۳۱	۸۵۵۷	۳۴۶۲۵	۰	۰	۱۲۹	۱۲۹	محمد آباد
۱۲	۱۳۵۳	۴۳۸۳	۱	۱	۱۰	۱۲	مچی آباد
۲۵	۱۴۴۸	۷۷۷۵	۰	۰	۲۵	۲۵	مردهک
۷۱	۹۰۷۳	۳۰۵۵۵	۰	۲	۸۰	۸۲	منوجان
۵۹۸	۷۳۹۹۹	۸۱۲۵۴	۱۱	۲۴	۱۲۱	۱۵۶	نجف شهر
۶	۵۰۰	۱۶۸۸	۰	۰	۷	۷	نرماشیر
۳	۲۰۵	۱۲۰۷	۰	۰	۳	۳	نظام شهر
۲۴	۲۱۷۹	۷۱۰۶	۰	۱	۲۲	۲۳	نگار
۲	۹۴	۳۴۵	۰	۰	۲	۲	نودژ
۳۹	۳۳۰۰	۲۰۸۹۸	۰	۱	۳۸	۳۹	یزدان شهر

اطلاعات پروانه‌های ساختمانی صادر شده توسط شهرداری‌های کشور - نیمه اول ۱۳۸۸

۳۶- پروانه‌های احداث ساختمان بر حسب تعداد طبقات، مساحت زمین، زیربنا و تعداد واحد مسکونی پیش‌بینی شده در آن‌ها در نقاط شهری استان کرمانشاه: نیمه اول ۱۳۸۸

تعداد واحد مسکونی	مساحت زیربنا (مترمربع)	مساحت زمین (مترمربع)	تعداد پروانه احداث ساختمان بر حسب طبقه				شرح
			۳ طبقه و بیش‌تر	۲ طبقه	۱ طبقه	جمع	
۳۳۱۷	۴۴۵۲۳۵	۳۳۴۶۳۴	۴۰۳	۱۱۲	۵۱۱	۱۷۲۶	استان
۶	۶۰۹	۱۰۵۰	۰	۱	۴	۵	ازگله
۱۴۸	۱۹۹۳۵	۱۶۷۴۹	۲۱	۵۱	۳۸	۱۱۰	اسلام‌آباد غرب
۵	۵۹۱	۶۷۰	۰	۳	۱	۴	باینگان
۴۷	۶۱۶۳	۴۴۸۸	۱۱	۱۵	۷	۳۳	پاوه
۱۶	۲۷۸۴	۵۷۵۰	۰	۵	۹	۱۴	تازه آباد
۱۹۶	۲۵۸۷۴	۲۰۵۱۲	۳۵	۵۳	۵	۹۳	جوانرود
۲	۳۷۸	۳۱۵	۰	۱	۰	۱	حمیل
۵	۵۵۰	۴۲۲	۱	۱	۱	۳	روانسر
۱۶۵	۱۷۹۵۳	۲۳۰۱۱	۱۰	۳۳	۶۷	۱۱۰	سرپل ذهاب
۸	۱۰۱۰	۱۳۲۷	۰	۲	۶	۸	سرمست
۱۷۱	۲۱۰۷۰	۱۹۲۶۸	۱۵	۴۷	۴۹	۱۱۱	سنقر
۱۸۰	۲۴۵۸۵	۳۵۵۵۵	۴۴	۶۲	۲۰	۱۲۶	صحنه
۸۷	۳۲۷۳	۴۹۹۴	۰	۳	۲۵	۲۸	قصرشیرین
۱۹۹۸	۲۸۲۳۲۹	۱۵۹۰۲۷	۲۵۸	۴۰۸	۱۸۵	۸۵۱	کرمانشاه
۵	۴۸۲	۴۸۲	۰	۲	۱	۳	کرنده غرب
۷۹	۱۵۳۵۶	۱۸۵۱۱	۴	۴۸	۲۶	۷۸	کنگاور
۲۹	۲۸۴۰	۳۵۸۷	۰	۷	۱۷	۲۴	کوزران
۴	۳۱۴	۶۸۸	۰	۰	۴	۴	گهواره
۴۶	۷۳۹۴	۸۰۵۱	۱	۲۰	۲۵	۴۶	گیلانغرب
۸	۱۰۴۰	۶۰۶	۱	۴	۰	۵	نودشه
۱۵	۱۹۴۰	۱۵۰۳	۱	۷	۱	۹	نوسود
۹۶	۸۶۷۵	۷۹۰۶	۱	۳۹	۱۹	۵۹	هرسین
۱	۹۰	۱۶۲	۰	۰	۱	۱	هلشی

۳۷- پروانه‌های احداث ساختمان بر حسب تعداد طبقات، مساحت زمین، زیربنا و تعداد واحد مسکونی پیش‌بینی شده در آن‌ها در نقاط شهری استان کهگیلویه و بویراحمد: نیمه اول ۱۳۸۸

تعداد واحد مسکونی	مساحت زیربنا (مترمربع)	مساحت زمین (مترمربع)	تعداد پروانه احداث ساختمان بر حسب طبقه				شرح
			۳ طبقه و بیش‌تر	۲ طبقه	۱ طبقه	جمع	
۲۱۸۱	۳۲۴۹۵۰	۳۵۴۷۱۰	۲۵۶	۲۷۶	۹۰۲	۱۴۳۴	استان
۱۱۱	۱۳۵۰۵	۲۴۹۲۶	۰	۱	۱۱۰	۱۱۱	باشت
۱۲۲	۱۷۳۶۲	۲۵۰۳۱	۴	۲۱	۷۳	۹۸	چرام
۵۸۳	۸۲۳۶۸	۸۱۹۳۳	۷۰	۹۹	۱۱۴	۲۸۳	دوگنبدان
۲۱۷	۳۳۸۷۵	۴۱۸۰۳	۴	۴۲	۱۲۹	۱۷۵	دهدشت
۳۲	۳۹۸۸	۶۳۱۸	۰	۸	۲۴	۳۲	دیشموک
۵۱	۶۵۳۶	۱۲۳۹۰	۰	۲	۴۹	۵۱	سوق
۶۶	۱۰۵۷۸	۱۷۰۹۷	۴	۱۹	۳۰	۵۳	سی سخت
۱۱	۱۲۴۸	۱۹۶۷	۰	۰	۱۱	۱۱	قلعه رئیسی
۵	۶۶۸	۱۱۹۸	۰	۰	۵	۵	گراب سفلی
۹۹	۱۱۹۶۰	۲۳۴۶۵	۰	۱	۹۹	۱۰۰	لنده
۱۵۴	۱۹۵۳۶	۳۶۵۶۵	۴	۷	۱۴۷	۱۵۸	لیکک
۱۵	۱۸۲۱	۳۱۳۰	۰	۱	۱۴	۱۵	مارگون
۷۱۵	۱۲۱۵۰۵	۷۸۸۸۷	۱۷۰	۷۵	۹۷	۳۴۲	یاسوج

اطلاعات پروانه‌های ساختمانی صادر شده توسط شهرداری‌های کشور - نیمه اول ۱۳۸۸

۳۸- پروانه‌های احداث ساختمان بر حسب تعداد طبقات، مساحت زمین، زیربنا و تعداد واحد مسکونی پیش‌بینی شده در آن‌ها در نقاط شهری استان گلستان: نیمه اول ۱۳۸۸

تعداد واحد مسکونی	مساحت زیربنا (مترمربع)	مساحت زمین (مترمربع)	تعداد پروانه احداث ساختمان بر حسب طبقه				شرح
			۳ طبقه و بیش‌تر	۲ طبقه	۱ طبقه	جمع	
۴۱۰۵	۴۷۹۶۹۰	۴۴۸۱۱۸۴	۵۱۰	۴۹۵	۴۶۲	۱۴۶۷	استان
۱۳۳	۸۷۰۵	۸۴۶۶	۹	۱۷	۷	۳۳	آزادشهر
۱۱۰	۲۴۷۸۵	۴۹۷۴۶	۵	۳۹	۵۴	۹۸	آق قلا
۱۵	۴۲۳۸	۱۲۵۸۴	۰	۷	۴	۱۱	انبارآلوم
۳	۶۲۷	۲۵۹۹	۰	۰	۷	۷	اینچه برون
۱۶۸	۳۱۱۴۱	۳۸۴۶۶	۲۲	۹۲	۱۶	۱۳۰	بندرترکمن
۵۳	۶۹۳۱	۹۰۶۹	۹	۹	۱۱	۲۹	بندرگز
۴۶	۵۸۶۸	۷۲۶۴	۲	۱۴	۱۷	۳۳	خان ببین
۲۳	۳۹۹۰	۵۴۸۹	۴	۷	۱۱	۲۲	دلند
۳۰	۴۰۸۸	۶۷۹۳	۰	۱۰	۱۸	۲۸	رامیان
۲۹	۵۷۴۱	۸۳۲۸	۸	۷	۲	۱۷	سر خنکلاته
۶۱	۷۷۱۲	۱۶۴۸۲	۱	۲۳	۳۳	۵۷	سیمین شهر
۲۱۰	۳۰۳۰۱	۲۲۳۴۶	۴۳	۳۰	۱۹	۹۲	علی آباد
۸۵	۸۳۹۳	۹۱۷۴	۱۰	۱۶	۲۴	۵۰	فاضل آباد
۲۱۱	۲۵۲۳۴	۲۲۴۸۰	۴۸	۲۵	۲۱	۹۴	کردکوی
۶۶	۶۷۲۱	۸۴۴۱	۵	۱۳	۱۳	۳۱	کلاله
۲۷	۴۱۳۶	۴۳۳۵	۱	۹	۱۱	۲۱	گالیکش
۲۷۴۹	۱۹۰۲۸۸	۸۵۶۱۴	۲۵۶	۳۲	۱۵	۳۰۳	گرگان
۵۰	۷۷۳۴	۱۵۶۳۴	۱	۱۴	۳۳	۴۸	گمیش تپه
۵۳۹	۷۴۳۷۷	۶۱۶۰۲	۸۱	۶۶	۴۶	۱۹۳	گنبدکاوس
۵۶	۶۵۱۴	۱۷۸۱۷	۱	۲۴	۳۳	۵۸	مراوه
۶۵	۱۳۸۸۸	۲۰۰۱۳	۳	۲۲	۲۸	۵۳	مینودشت
۳۹	۳۳۹۳	۷۳۳۲	۱	۸	۲۲	۳۱	نگین شهر
۱۵	۱۲۳۷	۲۱۸۵	۰	۲	۱۲	۱۴	نوده خاندوز
۲۲	۳۶۴۸	۵۹۲۵	۰	۹	۵	۱۴	نوکنده

۳۹- پروانه‌های احداث ساختمان بر حسب تعداد طبقات، مساحت زمین، زیربنا و تعداد واحد مسکونی پیش‌بینی شده در آن‌ها در نقاط شهری استان گیلان: نیمه اول ۱۳۸۸

تعداد واحد مسکونی	مساحت زیربنا (مترمربع)	مساحت زمین (مترمربع)	تعداد پروانه احداث ساختمان بر حسب طبقه				شرح
			۳ طبقه و بیش‌تر	۲ طبقه	۱ طبقه	جمع	
۶۹۰۲	۷۹۷۷۶۰	۵۴۱۰۹۵	۱۲۱۱	۶۵۳	۳۹۷	۲۲۶۱	استان
۳۳۳	۴۳۰۸۳	۲۱۳۷۰	۷۴	۱۵	۴	۹۳	آستارا
۴۷۶	۴۸۱۲۰	۳۵۹۷۸	۳۴	۹۲	۲۳	۱۴۹	آستانه اشرفیه
۱	۷۲	۱۹۴	۰	۰	۱	۱	احمد سرگوراب
۱۰۱	۱۳۰۶۸	۱۶۱۶۳	۳۷	۱۹	۱۲	۶۸	اسالم
۱۱	۱۲۶۰	۲۲۶۹	۰	۴	۷	۱۱	اطاقور
۱۹	۲۷۰۹	۲۴۵۸	۷	۴	۰	۱۱	املش
۱۴	۱۵۹۸	۴۳۷۰	۰	۲	۱۴	۱۶	بازار جمعه
۲	۱۵۵	۳۴۵	۰	۱	۱	۲	بره سر
۶۷۵	۷۳۲۴۹	۳۷۰۱۴	۱۰۴	۲۳	۱۲	۱۳۹	بندرانزلی
۱۵	۲۰۰۷	۳۹۱۲	۲	۱	۵	۸	پره سر
۳۴	۳۵۰۷	۶۷۶۳	۳	۱۲	۷	۲۲	توتکابن
۵	۳۲۹	۸۱۱	۰	۱	۳	۴	جیرنده
۸۳	۱۰۹۶۷	۲۳۶۰۴	۱۱	۲۴	۱۰	۴۵	چابکسر
۱۵	۱۷۰۹	۶۰۶۳	۰	۵	۹	۱۴	چوبر
۱۴	۱۹۰۸	۶۸۴۳	۳	۲	۸	۱۳	حویق
۳۶	۳۷۷۴	۱۵۹۱	۶	۱	۰	۷	خمام
۳۹	۴۶۵۰	۱۱۹۲۹	۰	۱۴	۱۹	۳۳	دیلمان
۱۸	۲۳۷۹	۲۲۶۸	۴	۴	۳	۱۱	رانکوه
۷۶	۸۶۹۱	۱۱۶۲۵	۵	۲۵	۲۱	۵۱	رستم آباد
۱۹۱۱	۲۰۷۶۴۷	۸۷۰۱۲	۳۵۷	۳۶	۸	۴۰۱	رشت
۱۱۰	۱۱۱۳۵	۸۸۷۱	۱۵	۱۰	۱۰	۳۵	رضوان شهر
۴۶	۴۰۳۱	۶۲۱۶	۲	۲۰	۷	۲۹	رودبار
۲۶۹	۳۶۷۳۱	۲۲۸۹۶	۳۶	۲۲	۱۵	۷۳	رودسر
۸۰	۷۷۰۳	۱۰۸۰۱	۱۰	۱۳	۲۸	۵۱	سنگر
۱۴۰	۱۷۴۵۹	۱۷۵۵۷	۱۴	۴۵	۱۱	۷۰	سیاهکل
۳۷	۴۴۵۴	۴۵۲۰	۸	۱۰	۷	۲۵	شفت
۲۳	۳۱۶۵	۴۳۲۹	۲	۱۰	۴	۱۶	شلمان
۱۴۶	۱۵۶۱۳	۷۶۱۳	۳۰	۲	۱	۳۳	صومعه سرا

اطلاعات پروانه‌های ساختمانی صادر شده توسط شهرداری‌های کشور - نیمه اول ۱۳۸۸

۳۹- پروانه‌های احداث ساختمان بر حسب تعداد طبقات، مساحت زمین، زیربنا و تعداد واحد مسکونی پیش‌بینی شده در آن‌ها در نقاط شهری استان گیلان: نیمه اول ۱۳۸۸ (دنباله)

تعداد واحد مسکونی	مساحت زیربنا (مترمربع)	مساحت زمین (مترمربع)	تعداد پروانه احداث ساختمان بر حسب طبقه				شرح
			جمع	۱ طبقه	۲ طبقه	۳ طبقه و بیش‌تر	
۱۴۶	۱۷۳۵۸	۹۱۶۹	۴۷	۴	۵	۳۸	فومن
۳۶	۵۶۲۴	۲۶۴۱	۱۱	۰	۲	۹	کلاچای
۳۲	۴۱۵۹	۲۶۷۹	۱۳	۲	۱	۱۰	کوچصفهان
۲۶	۳۵۹۹	۴۲۷۹	۲۱	۹	۱۰	۲	کومله
۷	۹۹۹	۱۶۷۶	۶	۳	۲	۱	کیاشهر
۱۹	۲۱۲۷	۳۹۶۰	۱۴	۵	۸	۱	گوراب زرمیخ
۷۰۵	۹۲۸۷۲	۴۴۹۰۵	۲۰۱	۸	۲۲	۱۷۱	لاهیجان
۵۰	۵۴۹۴	۷۴۵۸	۳۲	۱۳	۱۶	۳	لشت نشا
۶۱۱	۶۶۷۷۹	۳۹۹۴۳	۲۳۶	۲۸	۷۰	۱۳۸	لنگرود
۳۴	۳۱۴۱	۳۱۲۸	۲۲	۱۶	۴	۲	لوشان
۲۲	۳۰۹۰	۳۲۷۴	۱۴	۶	۷	۱	لوندویل
۴۳	۶۵۳۰	۱۰۷۵۵	۲۹	۱۲	۱۴	۳	لیسار
۱۰۳	۱۱۷۴۴	۱۳۰۲۱	۳۷	۹	۱۲	۱۶	ماسال
۱۱	۱۵۲۹	۱۴۷۹	۸	۳	۵	۰	ماسوله
۱۶	۱۸۸۲	۱۳۱۲	۸	۴	۳	۱	مرجقل
۳۲	۳۸۷۶	۳۷۵۱	۱۸	۸	۶	۴	منجیل
۲۸۰	۳۵۷۸۴	۲۹۲۸۰	۱۱۳	۱۷	۴۹	۴۷	هشتپر

اطلاعات پروانه‌های ساختمانی صادر شده توسط شهرداری‌های کشور - نیمه اول ۱۳۸۸

۴۰- پروانه‌های احداث ساختمان بر حسب تعداد طبقات، مساحت زمین، زیربنا و تعداد واحد مسکونی پیش‌بینی شده در آن‌ها در نقاط شهری استان لرستان: نیمه اول ۱۳۸۸

تعداد واحد مسکونی	مساحت زیربنا (مترمربع)	مساحت زمین (مترمربع)	تعداد پروانه احداث ساختمان بر حسب طبقه				شرح
			۳ طبقه و بیش‌تر	۲ طبقه	۱ طبقه	جمع	
۳۷۹۵	۵۲۱۰۷۳	۳۸۱۷۰۸۵	۶۸۵	۷۷۳	۵۱۹	۱۹۷۷	استان
۱۹۶	۲۷۹۸۵	۲۰۶۳۶	۲۹	۵۷	۱۹	۱۰۵	ازنا
۱۶	۱۹۴۳	۲۴۵۴	۱	۴	۹	۱۴	اشترینان
۱۴۸	۱۵۸۳۹	۱۷۸۹۵	۴	۵۰	۴۸	۱۰۲	الشتر
۵۴۱	۷۸۴۴۶	۲۳۰۸۸	۵۹	۲۲	۲۱	۱۰۲	الیگودرز
۵۱۲	۷۹۹۵۴	۵۵۸۳۸	۱۵۴	۷۷	۲۱	۲۵۲	بروجرد
۸۲	۱۰۹۸۴	۱۳۷۹۸	۳	۴۳	۲۵	۷۱	پلدختر
۴	۷۵۹	۲۳۵۶	۰	۰	۵	۵	چالانچولان
۴	۹۸۵	۳۵۸۵	۰	۱	۴	۵	چغلودندی
۵۷	۱۰۷۷۷	۱۰۷۷۹	۱۳	۲۱	۶	۴۰	چقابل
۱۵۳۶	۱۹۸۵۰۱	۱۴۲۷۴۷	۳۴۶	۳۵۱	۱۴۹	۸۴۶	خرم‌آباد
۲۱۸	۳۲۴۵۱	۲۲۲۱۰	۳۸	۴۷	۲۸	۱۱۳	دورود
۲۷	۱۳۵۲	۳۳۱۴	۰	۰	۱۴	۱۴	زاغه
۶	۷۸۸	۹۱۶	۰	۲	۳	۵	سراب دوره
۱۷	۲۵۸۰	۳۵۱۵	۱	۴	۱۰	۱۵	فیروزآباد
۳۲	۴۴۱۱	۹۹۱۵	۱	۲	۲۸	۳۱	کونانی
۱۴۸	۱۸۰۰۰	۲۰۰۳۷	۱۰	۳۶	۵۳	۹۹	کوهدشت
۶	۸۰۴	۱۲۰۱	۰	۵	۱	۶	گراب
۲۸	۴۱۷۱	۷۶۷۹	۱	۴	۲۲	۲۷	معمولان
۱۶	۱۸۱۰	۱۳۱۱	۴	۳	۳	۱۰	مومن‌آباد
۲۰۱	۲۷۵۰۸	۱۹۹۳۱	۲۱	۴۴	۴۹	۱۱۴	نورآباد
۰	۱۰۲۵	۳۸۸۰	۰	۰	۱	۱	ویسیان

۴۱- پروانه‌های احداث ساختمان بر حسب تعداد طبقات، مساحت زمین، زیربنا و تعداد واحد مسکونی پیش‌بینی شده در آن‌ها در نقاط شهری استان مازندران: نیمه اول ۱۳۸۸

تعداد واحد مسکونی	مساحت زیربنا (مترمربع)	مساحت زمین (مترمربع)	تعداد پروانه احداث ساختمان بر حسب طبقه				شرح
			۳ طبقه و بیش‌تر	۲ طبقه	۱ طبقه	جمع	
۶۸۳۳	۹۷۰۱۳۵	۸۳۰۶۲۰	۱۲۷۳	۷۷۹	۳۸۴	۲۴۳۶	استان
۳	۵۵۰	۸۲۷	۰	۲	۱	۳	آلاشت
۱۰۳۴	۱۳۱۵۴۷	۸۳۴۵۹	۲۰۰	۴۸	۵۵	۳۰۳	آمل
۱۲۶	۱۸۲۲۱	۱۳۵۷۳	۲۳	۱۹	۱۲	۵۴	امیرکلا
۷۵۴	۶۸۴۳۱	۲۹۴۴۱	۹۳	۳۳	۳	۱۲۹	بابل
۲۹۰	۴۳۱۸۶	۲۰۸۲۰	۴۱	۱۶	۸	۶۵	بابلسر
۱۸۴	۲۴۵۱۷	۱۲۶۶۶	۲۶	۲۶	۷	۵۹	بهشهر
۵۷	۸۴۷۱	۱۱۵۹۳	۷	۲۰	۹	۳۶	بهنمیر
۴	۵۲۰	۸۴۰	۱	۲	۰	۳	پل سفید
۱۴۴	۲۲۸۱۶	۱۳۶۹۹	۲۸	۹	۲	۳۹	تنکابن
۷۶	۱۵۵۹۶	۱۳۸۸۶	۱۹	۱۹	۱۲	۵۰	جویبار
۱۴۷	۲۱۰۲۹	۱۵۸۸۹	۲۲	۲۵	۶	۵۳	چالوس
۴۳	۶۵۳۵	۱۱۱۱۲	۷	۱۲	۱۱	۳۰	چمستان
۶۵	۹۴۳۷	۲۸۵۱۶	۹	۱۹	۹	۳۷	خرم آباد
۳۸	۵۳۵۰	۷۵۳۸	۷	۱۱	۶	۲۴	خلیل شهر
۵	۵۳۰	۱۰۶۵	۰	۱	۴	۵	خوش رودپی
۱۷	۴۰۴۰	۶۵۶۳	۲	۹	۴	۱۵	دابودشت
۱۶۵	۲۶۲۳۵	۴۱۷۸۱	۳۱	۱۷	۱۹	۶۷	رامسر
۶۲	۹۹۴۱	۷۹۳۷	۱۹	۱۱	۴	۳۴	رستم کلا
۸۹	۱۳۲۶۸	۱۱۵۷۷	۱۶	۱۹	۳	۳۸	رویان
۱۲	۱۷۵۳	۲۸۴۶	۲	۶	۰	۸	رینه
۱۳	۱۶۷۵	۲۳۱۷	۱	۴	۲	۷	زرگرمحله
۴۷	۷۶۶۴	۸۰۸۴	۱۰	۲۴	۱	۳۵	زیرآب
۷۱۵	۱۰۸۲۵۸	۴۵۱۴۸	۱۴۴	۱۱	۷	۱۶۲	ساری
۵	۸۳۴	۱۲۹۹	۱	۳	۱	۵	سرخورد
۸۵	۱۳۵۷۸	۱۶۲۵۴	۱۰	۲۱	۴	۳۵	سلمانشهر
۱۰	۳۷۹۹	۶۵۵۱	۲	۵	۲	۹	سورک
۳۳	۵۳۱۷	۸۰۶۶	۷	۱۱	۹	۲۷	شیرگاه
۶۱	۹۹۳۹	۱۵۵۹۶	۷	۲۵	۸	۴۰	عباس آباد
۹۳	۱۱۸۹۳	۱۲۷۵۰	۱۱	۸	۷	۲۶	فریدون کنار
۸۶۲	۱۳۱۹۱۵	۷۲۰۵۱	۲۲۰	۷۰	۲۰	۳۱۰	قائم شهر

اطلاعات پروانه‌های ساختمانی صادر شده توسط شهرداری‌های کشور - نیمه اول ۱۳۸۸

۴۱- پروانه‌های احداث ساختمان بر حسب تعداد طبقات، مساحت زمین، زیربنا و تعداد واحد مسکونی پیش‌بینی شده در آن‌ها در نقاط شهری استان مازندران: نیمه اول ۱۳۸۸ (دنباله)

تعداد واحد مسکونی	مساحت زیربنا (مترمربع)	مساحت زمین (مترمربع)	تعداد پروانه احداث ساختمان بر حسب طبقه				شرح
			۳ طبقه و بیش‌تر	۲ طبقه	۱ طبقه	جمع	
۱۲۰	۱۸۲۰۰	۳۹۸۹۰	۲۲	۲۸	۱۳	۶۳	کتالم و سادات شهر
۷۵	۱۳۹۷۳	۲۶۵۸۰	۱۴	۲۶	۷	۴۷	کلارآباد
۱۷۷	۲۹۷۹۲	۶۴۳۹۴	۲۳	۴۴	۲۸	۹۵	کلاردشت
۳۸	۵۴۸۰	۲۰۸۴۰	۳	۱۲	۱۴	۲۹	کله بست
۱۸	۲۵۶۳	۴۲۲۷	۳	۴	۵	۱۲	کوهی خیل
۱۸	۲۰۱۱	۲۸۲۲	۲	۷	۱	۱۰	کیاسر
۷۰	۹۶۵۱	۱۳۸۸۴	۱۲	۱۲	۲۱	۴۵	کیاکلا
۳۴	۴۸۷۶	۴۷۶۴	۵	۱۲	۵	۲۲	گتاب
۹	۹۷۱	۱۰۰۲	۱	۴	۰	۵	گزنک
۸۸	۱۸۸۵۳	۲۵۸۵۴	۱۸	۲۳	۱۱	۵۲	گلوگاه
۵۰	۷۱۰۴	۵۷۴۵	۱۴	۱۳	۴	۳۱	گلوگاه بندپی
۱۷۸	۲۴۶۵۸	۲۳۰۷۸	۳۸	۳۲	۱۹	۸۹	محمودآباد
۱۴	۱۵۹۴	۱۹۰۴	۲	۳	۲	۷	مرزن آباد
۶	۹۰۷	۹۶۵	۱	۱	۲	۴	مرزیکلا
۷۱	۹۵۱۰	۸۶۴۱	۸	۱۲	۵	۲۵	نشتارود
۱۸۹	۲۶۴۰۸	۱۷۹۲۴	۴۴	۱۵	۱	۶۰	نکا
۱۴۱	۲۲۸۲۷	۱۴۱۶۸	۳۰	۱۳	۴	۴۷	نور
۲۹۸	۴۳۹۱۲	۳۰۱۹۴	۶۷	۱۲	۶	۸۵	نوشهر

اطلاعات پروانه‌های ساختمانی صادر شده توسط شهرداری‌های کشور - نیمه اول ۱۳۸۸

۴۲- پروانه‌های احداث ساختمان بر حسب تعداد طبقات، مساحت زمین، زیربنا و تعداد واحد مسکونی پیش‌بینی شده در آن‌ها در نقاط شهری استان مرکزی: نیمه اول ۱۳۸۸

تعداد واحد مسکونی	مساحت زیربنا (مترمربع)	مساحت زمین (مترمربع)	تعداد پروانه احداث ساختمان بر حسب طبقه				شرح
			۳ طبقه و بیش‌تر	۲ طبقه	۱ طبقه	جمع	
۶۵۳۲	۹۳۹۱۱۸	۹۴۷۵۴۵	۶۲۴	۴۲۵	۳۱۸	۱۳۶۷	استان
۱۶۶	۱۷۷۶۸	۱۳۳۳۹	۱۶	۲۰	۱۶	۵۲	آستانه
۷۳	۱۰۱۲۰	۶۹۵۳۱	۷	۲۲	۱۱	۴۰	آشتیان
۱۱۸۶	۲۴۴۴۸۸	۳۲۱۲۳۳	۱۶۵	۳۶	۲۱	۲۲۲	اراک
۱۰	۱۴۴۱	۲۱۸۶	۰	۶	۴	۱۰	پرندهک
۱۱۴	۱۳۳۰۹	۱۰۱۸۹	۲۲	۹	۵	۳۶	تفرش
۲۷	۳۸۹۷	۳۶۱۹	۷	۷	۵	۱۹	توره
۱۲	۱۴۵۱	۴۱۷۶	۰	۱	۱۱	۱۲	خشکرد
۹۶۷	۱۱۱۳۶۱	۷۶۴۵۹	۵۱	۴۰	۱۷	۱۰۸	خمین
۵۹	۶۵۷۳	۶۲۱۷	۹	۱۵	۸	۳۲	خنداب
۴۴	۴۵۲۰	۱۸۳۸۸	۰	۵	۳۵	۴۰	داودآباد
۴۷۹	۹۶۵۵۵	۱۲۸۴۷۶	۶۰	۳۰	۱۳	۱۰۳	دلیجان
۱۰	۸۳۵	۲۹۵۲	۰	۰	۱۰	۱۰	رازقان
۳۹	۵۶۷۶	۶۸۴۲	۳	۹	۱۶	۲۸	زاویه
۸۶۷	۱۱۲۵۸۰	۷۶۵۷۸	۸۸	۴۴	۵	۱۳۷	ساوه
۱۶	۴۰۰۴	۱۴۳۹۷	۷	۳	۲	۱۲	سنجان
۱۲۸	۱۴۷۴۷	۱۳۳۰۹	۸	۴۶	۱۸	۷۲	شازند
۳۳	۴۲۱۹	۴۱۸۴	۵	۸	۱۰	۲۳	غرق آباد
۲۵	۴۵۳۵	۵۸۴۸	۷	۴	۲	۱۳	فرمهین
۶	۶۶۰	۱۲۴۶	۰	۰	۶	۶	قورچی باشی
۱۲۵	۱۵۱۱۶	۷۶۵۰	۴۶	۲۳	۴	۷۳	کرهرود
۱۶۲	۲۱۰۸۶	۱۹۰۹۵	۳۰	۲۲	۱۶	۶۸	کمیجان
۱۱۹	۱۳۴۲۱	۱۱۵۹۵	۱۵	۱۴	۱۵	۴۴	مامونیه
۸۷۸	۱۰۴۴۶۹	۵۰۶۶۱	۴۸	۱۴	۹	۷۱	محلات
۸۰۴	۱۰۲۴۰۸	۳۹۸۹۵	۱۸	۱	۳	۲۲	مهاجران
۹۵	۱۰۳۹۸	۲۲۰۸۶	۱	۲۹	۳۳	۶۳	میلاجرد
۷	۱۲۱۰	۷۵۶	۳	۰	۰	۳	نراق
۱۷	۲۰۷۰	۴۱۶۳	۱	۲	۷	۱۰	نوبران
۴۱	۷۲۷۹	۸۷۱۷	۷	۹	۵	۲۱	نیمور
۲۳	۲۹۲۲	۳۷۵۸	۰	۶	۱۱	۱۷	هندو در

۴۳- پروانه‌های احداث ساختمان بر حسب تعداد طبقات، مساحت زمین، زیربنا و تعداد واحد مسکونی پیش‌بینی شده در آن‌ها در نقاط شهری استان هرمزگان: نیمه اول ۱۳۸۸

تعداد واحد مسکونی	مساحت زیربنا (مترمربع)	مساحت زمین (مترمربع)	تعداد پروانه احداث ساختمان بر حسب طبقه				شرح
			۳ طبقه و بیش‌تر	۲ طبقه	۱ طبقه	جمع	
۹۱۶۳	۲۳۱۱۱۱۱۴	۱۱۲۱۵۵۱	۱۹۲	۲۱۶	۶۴۰	۱۱۱۸	استان
۶۳	۱۰۴۰۸	۱۹۲۳۷	۰	۲۰	۳۵	۵۵	بستک
۱۸۱	۲۵۱۰۲	۲۷۶۴۰	۱	۶۴	۵۷	۱۲۲	بندر جاسک
۸	۱۰۴۳	۲۰۴۰	۰	۲	۵	۷	بندر چارک
۴۸	۵۶۴۹	۱۰۵۵۵	۲	۱۰	۱۹	۳۱	بندر خمیر
۶۹۳۲	۷۴۰۱۸۲	۳۶۱۱۵۱	۱۳۲	۱۰	۳	۱۴۵	بندر عباس
۱۸۲	۱۷۵۲۷	۳۰۰۱۰	۴	۸	۲۵	۳۷	بندر لنگه
۷	۶۲۳	۱۵۷۰	۰	۰	۷	۷	بیگا
۱۵۱	۱۸۳۰۵	۲۲۶۶۸	۵	۲۶	۴۴	۷۵	پارسیان
۲۶	۳۰۹۰	۹۹۱۲	۰	۴	۱۸	۲۲	جناح
۷۰	۸۵۲۶	۱۳۳۷۵	۴	۶	۴۹	۵۹	حاجی آباد
۷	۴۴۰۶	۲۲۰۳	۲	۲	۳	۷	درگهان
۲۲۸	۳۱۴۶۷	۷۱۴۸۶	۹	۱۷	۸۴	۱۱۰	دهبارز
۸	۷۱۶	۲۲۳۰	۰	۰	۸	۸	زیارت علی
۱۰	۱۰۸۲	۷۵۶	۱	۰	۲	۳	سیریک
۵۴	۵۲۵۵	۲۸۶۵۵	۰	۰	۵۵	۵۵	فین
۱۵۸	۱۹۴۰۸	۷۸۱۸	۱۹	۱	۴	۲۴	قشم
۲۷	۳۶۴۲	۷۱۸۹	۰	۶	۱۸	۲۴	کنگ
۶۵۹	۱۳۷۵۹۲۳	۱۰۵۹۸۴۴	۱	۸۳	۱۰	۹۴	کیش
۹۳۳	۱۰۴۴۷۹	۸۱۸۶۴	۷	۱۸	۹۵	۱۲۰	میناب
۱۱۱	۱۱۹۸۱	۶۸۳۵۵	۵	۹	۹۹	۱۱۳	هشتبندی

اطلاعات پروانه‌های ساختمانی صادر شده توسط شهرداری‌های کشور - نیمه اول ۱۳۸۸

۴۴- پروانه‌های احداث ساختمان بر حسب تعداد طبقات، مساحت زمین، زیربنا و تعداد واحد مسکونی پیش‌بینی شده در آن‌ها در نقاط شهری استان همدان: نیمه اول ۱۳۸۸

تعداد واحد مسکونی	مساحت زیربنا (مترمربع)	مساحت زمین (مترمربع)	تعداد پروانه احداث ساختمان بر حسب طبقه				شرح
			جمع	۱ طبقه	۲ طبقه	۳ طبقه و بیش‌تر	
۴۳۲۰	۵۴۰۷۸۵	۳۵۳۲۴۸	۱۱۶۹	۳۲۴	۲۹۶	۵۴۹	استان
۲۶	۳۵۱۹	۲۹۷۶	۱۷	۶	۸	۳	ازندریان
۱۹۰	۲۴۰۰۳	۱۶۸۰۷	۸۴	۱۹	۳۱	۳۴	اسدآباد
۱۷	۱۳۹۵	۲۷۳۴	۱۴	۱۱	۳	۰	بروزل
۹۸	۱۳۹۱۱	۱۰۴۳۹	۳۹	۷	۱۱	۲۱	بهار
۱۶۹	۲۲۵۶۱	۱۳۱۳۱	۵۶	۸	۱۱	۳۷	تویسرکان
۱۱	۱۰۰۲	۲۹۳۲	۸	۶	۲	۰	جورقان
۱۱	۱۸۱۳	۲۳۴۳	۹	۳	۵	۱	جوکار
۱۲	۱۴۹۶	۲۲۷۸	۱۳	۱۰	۲	۱	دمق
۴۳	۶۳۵۲	۵۹۰۸	۲۷	۶	۱۸	۳	رزن
۸	۹۵۲	۱۶۰۷	۶	۳	۳	۰	زنگنه
۸	۱۲۸۲	۳۹۵۰	۸	۶	۱	۱	سامن
۹	۱۰۹۲	۷۶۲	۵	۱	۲	۲	سرکان
۴۰	۳۴۷۹	۱۲۳۵۶	۴۲	۳۷	۴	۱	شیرین سو
۴۴	۷۱۶۱	۸۰۵۸	۲۵	۵	۷	۱۳	صالح آباد
۴۰	۴۹۲۴	۱۴۵۴۷	۳۴	۱۶	۱۸	۰	فامنین
۳	۴۲۴	۴۳۰	۲	۱	۰	۱	فرسفج
۴	۷۳۷	۳۹۶	۲	۰	۲	۰	فیروزان
۴۳	۵۵۴۴	۶۱۴۶	۲۷	۶	۱۶	۵	قروه درجزین
۱۱	۱۷۰۲	۲۳۲۸	۹	۷	۲	۰	قهاوند
۱۳۱	۱۶۹۲۶	۱۵۰۴۵	۱۰۰	۵۸	۲۸	۱۴	کبودرآهنگ
۱۳	۱۴۵۹	۴۵۸۸	۱۳	۱۲	۱	۰	گل تپه
۱۰۷	۱۰۹۷۴	۲۱۲۹۳	۷۷	۴۹	۲۵	۳	گیان
۷۱	۱۰۷۱۶	۷۶۳۴	۴۷	۱۷	۱۴	۱۶	لالجین
۷۰	۸۹۳۷	۵۱۲۲	۳۴	۶	۹	۱۹	مریانج
۵۱۴	۶۹۷۰۶	۴۱۲۸۰	۱۴۵	۱۶	۲۷	۱۰۲	ملایر
۱۶۶	۲۰۰۹۴	۱۰۲۳۹	۴۲	۵	۱۲	۲۵	نهایوند
۲۴۶۱	۲۹۸۶۲۴	۱۳۷۹۱۹	۲۸۴	۳	۳۴	۲۴۷	همدان

اطلاعات پروانه‌های ساختمانی صادر شده توسط شهرداری‌های کشور - نیمه اول ۱۳۸۸

۴۵- پروانه‌های احداث ساختمان بر حسب تعداد طبقات، مساحت زمین، زیربنا و تعداد واحد مسکونی پیش‌بینی شده در آن‌ها در نقاط شهری استان یزد: نیمه اول ۱۳۸۸

تعداد واحد مسکونی	مساحت زیربنا (مترمربع)	مساحت زمین (مترمربع)	تعداد پروانه احداث ساختمان بر حسب طبقه				شرح
			۳ طبقه و بیش‌تر	۲ طبقه	۱ طبقه	جمع	
۲۳۸۱	۴۹۶۶۴۰	۴۱۹۲۵۲	۶۲۲	۵۱۷	۲۹۱	۱۴۳۷	استان
۲۹	۶۵۹۳	۶۸۹۴	۱۱	۱۳	۵	۲۹	ابرکوه
۱۵	۲۰۷۲	۲۷۹۳	۰	۶	۹	۱۵	احمدآباد
۱۳۸	۳۴۴۰۴	۳۴۷۷۸	۲۲	۹۵	۲۱	۱۳۸	اردکان
۲۲	۱۶۹۰۰	۸۶۹۲۵	۷	۱۶	۲	۲۵	اشکذر
۱۸۲	۴۲۹۹۰	۳۴۲۲۷	۹۲	۸۲	۱۶	۱۹۰	بافق
۶۶	۱۲۳۲۴	۱۵۳۷۲	۴	۴۸	۲۲	۷۴	بهباد
۱۶۶	۲۶۳۹۳	۲۶۱۲۳	۱۳	۲۲	۲	۳۷	تفت
۱۲	۶۱۰۹	۳۱۷۳	۱۲	۳	۰	۱۵	حمیدیا
۱۵	۱۸۷۷	۴۸۶۴	۰	۱	۱۴	۱۵	دیپوک
۱۰	۲۸۶۷	۲۲۳۵	۳	۴	۳	۱۰	زارچ
۲۹	۷۳۰۳	۷۳۵۲	۲۷	۳	۰	۳۰	شاهدیه
۶۱	۱۰۷۸۴	۱۸۵۳۰	۱	۱۹	۴۹	۶۹	طبس
۲۹	۳۰۶۲	۱۱۲۸۳	۱	۱	۲۸	۳۰	عشق آباد
۱۵	۱۷۹۸	۴۹۳۸	۰	۰	۱۵	۱۵	عقدا
۲۸	۵۱۲۱	۶۶۲۴	۱	۹	۲۳	۳۳	مروست
۱۸	۳۳۵۰	۴۹۷۹	۱	۴	۱۴	۱۹	مهردشت
۳۱	۸۶۴۳	۸۹۴۶	۴	۲۹	۰	۳۳	مهریز
۳۳۱	۵۱۷۱۷	۴۸۶۶۷	۷۱	۹۶	۲۵	۱۹۲	میبد
۷	۱۰۶۰	۲۴۰۴	۰	۰	۷	۷	ندوشن
۱	۱۲۴	۲۰۷	۰	۰	۱	۱	نیر
۴۵	۶۹۴۲	۱۱۵۳۷	۱	۴	۳۶	۴۱	هرات
۱۱۳۸	۲۴۴۲۰۷	۱۴۶۴۰۱	۳۵۱	۶۲	۶	۴۱۹	یزد

۴۶- پروانه‌های احداث ساختمان بر حسب مورد استفاده ساختمان در نقاط شهری استان آذربایجان شرقی: نیمه اول ۱۳۸۸

شهر	جمع	مسکونی	مسکونی و کارگاه توأم	بازرگانی	سایر
استان	۴۶۰۴	۳۹۰۶	۳۹۰	۲۷۰	۳۸
آبش احمد	۱۳	۱۲	۱	۰	۰
آذرشهر	۴۷	۳۰	۱	۱۴	۲
آقکند	۲۸	۲۷	۰	۱	۰
اسکو	۵۹	۴۳	۱۲	۴	۰
اهر	۱۶۸	۱۵۰	۱۲	۵	۱
ایلخچی	۷۰	۶۱	۷	۱	۱
باسمنج	۱۳	۷	۴	۲	۰
بخشایش	۱۹	۱۳	۵	۱	۰
بستان آباد	۶۱	۵۳	۵	۲	۱
بناب	۲۱۲	۱۹۹	۱	۹	۳
بناب جدید	۶۲	۵۴	۶	۲	۰
تبریز	۱۷۶۸	۱۵۰۵	۱۲۲	۱۲۷	۱۴
ترک	۲۰	۱۸	۱	۱	۰
ترکمانچای	۵۴	۴۷	۷	۰	۰
تسوج	۴۵	۴۳	۰	۱	۱
تیک مه داش	۳۴	۲۶	۶	۲	۰
جلفا	۵	۳	۰	۲	۰
خاروانا	۱۱	۱۰	۰	۱	۰
خامنیه	۱۱	۱۱	۰	۰	۰
خراجو	۶	۶	۰	۰	۰
خسروشهر	۴۵	۴۱	۲	۰	۲
خواجه	۲۲	۱۷	۴	۱	۰
دوزدوزان	۲۰	۱۸	۲	۰	۰
زرنق	۲۲	۱۵	۵	۲	۰
زنوز	۱۲	۱۰	۲	۰	۰
سراب	۱۱۴	۸۹	۱۶	۹	۰
سردرود	۸۳	۶۵	۴	۸	۶
سهند	۷۱	۶۶	۰	۴	۱
سیس	۲۳	۲۱	۰	۱	۱
سپهرود	۸	۸	۰	۰	۰

اطلاعات پروانه‌های ساختمانی صادر شده توسط شهرداری‌های کشور - نیمه اول ۱۳۸۸

۴۶- پروانه‌های احداث ساختمان بر حسب مورد استفاده ساختمان در نقاط شهری استان آذربایجان شرقی:
نیمه اول ۱۳۸۸ (دنباله)

شهر	جمع	مسکونی	مسکونی و کارگاه توأم	بازرگانی	سایر
شبستر	۵۴	۴۰	۱۱	۳	۰
شربیان	۲۳	۲۳	۰	۰	۰
شرفخانه	۱۶	۱۱	۴	۰	۱
شندآباد	۲۶	۲۳	۲	۱	۰
صوفیان	۳۹	۲۵	۷	۷	۰
عجب شیر	۱۱۵	۹۸	۱۴	۳	۰
قره آغاج	۴۷	۳۷	۵	۵	۰
کشکسرای	۲۰	۲۰	۰	۰	۰
کلوانق	۳۰	۳۰	۰	۰	۰
کلیبر	۲۴	۲۱	۰	۲	۱
کوزه کنان	۲۷	۲۰	۷	۰	۰
گوگان	۳۱	۲۸	۱	۲	۰
لیلان	۳۳	۲۶	۷	۰	۰
مراغه	۲۵۳	۲۳۰	۱۷	۵	۱
مرند	۱۵۵	۱۳۶	۱۲	۷	۰
ملکان	۳۲	۲۷	۴	۱	۰
ممقان	۲۴	۱۸	۴	۲	۰
مهربان	۳۳	۲۸	۰	۵	۰
میانه	۱۳۳	۱۰۰	۱۷	۱۶	۰
نظر کهریزی	۱۴	۱۴	۰	۰	۰
وایقان	۲۶	۱۹	۷	۰	۰
ورزقان	۲۹	۲۳	۱	۵	۰
هادی شهر	۹۶	۶۵	۲۸	۱	۲
هریس	۶۱	۵۱	۱۰	۰	۰
هشترود	۴۱	۳۵	۲	۴	۰
هوراند	۴۵	۴۵	۰	۰	۰
یامچی	۵۱	۴۵	۵	۱	۰

۴۷- پروانه‌های احداث ساختمان بر حسب مورد استفاده ساختمان در نقاط شهری استان آذربایجان غربی: نیمه اول ۱۳۸۸

شهر	جمع	مسکونی	مسکونی و کارگاه توأم	بازرگانی	سایر
استان	۳۰۳۹	۲۷۰۷	۲۲۷	۶۳	۴۲
اواجیق	۱۱	۱۰	۰	۰	۱
ارومیه	۶۲۲	۵۱۴	۹۱	۴	۱۳
اشنویه	۳۳	۲۸	۳	۱	۱
ایواوغلی	۱۸	۱۸	۰	۰	۰
باروق	۲۷	۲۷	۰	۰	۰
بازرگان	۱۸	۱۶	۱	۰	۱
بوکان	۳۰۸	۲۵۶	۴۷	۵	۰
پلدشت	۴۲	۳۴	۲	۳	۳
پیرانشهر	۵۳	۵۲	۱	۰	۰
تازه شهر	۹	۹	۰	۰	۰
تکاب	۲۲۳	۲۱۹	۱	۱	۲
چهاربرج	۳۷	۳۵	۱	۱	۰
خوی	۱۳۸	۱۲۷	۵	۵	۱
دیزج دیز	۱۹	۱۸	۰	۱	۰
ربط	۷۰	۷۰	۰	۰	۰
سردشت	۳۵	۲۷	۵	۲	۱
سلماس	۵۹	۵۴	۵	۰	۰
سیلوانه	۶	۵	۰	۰	۱
سیمینه	۹	۷	۱	۰	۱
سیه چشمه	۲۸	۱۷	۰	۱۱	۰
شاهیندژ	۱۴۵	۱۳۵	۵	۴	۱
شوط	۶۳	۵۸	۲	۳	۰
فیرورق	۴۸	۴۶	۲	۰	۰
قره ضیاءالدین	۸۹	۸۷	۰	۲	۰
قطور	۶	۴	۰	۰	۲
قوشچی	۲۳	۲۰	۳	۰	۰
کشاورز	۱۸	۱۵	۲	۱	۰
گردکشانه	۱۹	۱۸	۰	۰	۱
ماکو	۶۸	۵۶	۷	۳	۲
محمدیار	۳۰	۳۰	۰	۰	۰
محمودآباد	۳۳	۲۵	۴	۲	۲
مهاباد	۴۱۳	۴۰۷	۰	۳	۳
میاندوآب	۱۲۵	۸۹	۳۱	۵	۰
میرآباد	۳۲	۲۷	۳	۲	۰
نالوس	۱۵	۹	۲	۰	۴
نقده	۱۲۶	۱۲۳	۰	۳	۰
نوشین	۲۱	۱۵	۳	۱	۲

۴۸- پروانه‌های احداث ساختمان بر حسب مورد استفاده ساختمان در نقاط شهری استان اردبیل: نیمه اول ۱۳۸۸

شهر	جمع	مسکونی	مسکونی و کارگاه توأم	بازرگانی	سایر
استان	۱۹۱۵	۱۶۵۷	۲۶۲	۴۱	۱۸
آبی بیگلو	۳۶	۲۲	۱۲	۲	۰
اردبیل	۹۸۲	۸۶۱	۹۲	۲۲	۷
اصلاندوز	۲۴	۱۸	۳	۳	۰
بیله سوار	۵۵	۴۶	۷	۱	۱
پارس آباد	۲۵۵	۲۱۰	۴۲	۳	۰
تازه کند	۱۱	۱۱	۰	۰	۰
تازه کند انگوت	۹	۶	۳	۰	۰
جعفرآباد	۴۱	۳۶	۵	۰	۰
خلخال	۵۲	۴۶	۴	۲	۰
رضی	۱	۱	۰	۰	۰
سرعین	۵۳	۳۱	۱۸	۳	۱
عنبران	۲۴	۱۹	۵	۰	۰
فخرآباد	۱	۱	۰	۰	۰
کلور	۱۵	۱۳	۱	۰	۱
کوراایم	۶	۶	۰	۰	۰
گرمی	۵۳	۴۸	۱	۳	۱
گیوی	۳۶	۳۲	۳	۰	۱
لاهرود	۵	۴	۱	۰	۰
مشگین شهر	۱۶۵	۱۰۵	۴۹	۸	۳
نمین	۹۴	۹۲	۲	۰	۰
نیر	۳۳	۲۰	۱۱	۰	۲
هشتجین	۱۶	۱۵	۱	۰	۰
هیر	۱۸	۱۴	۲	۱	۱

۴۹- پروانه‌های احداث ساختمان بر حسب مورد استفاده ساختمان در نقاط شهری استان اصفهان: نیمه اول ۱۳۸۸

شهر	جمع	مسکونی	مسکونی و کارگاه توأم	بازرگانی	سایر
استان	۹۴۴۱	۱۰۶۹	۵۱۵	۶۱۵	۱۷۹
آران و بیدگل	۲۳۳	۲۰۲	۱۷	۵	۹
ابریشم	۷۲	۵۷	۵	۷	۳
ابوزیدآباد	۴۵	۳۸	۵	۲	۰
اردستان	۶۱	۴۸	۸	۳	۲
اژیه	۲۱	۱۹	۰	۱	۱
اصفهان	۲۵۷۵	۲۱۴۱	۱۴۵	۲۲۹	۶۰
افوس	۷	۷	۰	۰	۰
انارک	۳	۳	۰	۰	۰
ایمانشهر	۶۸	۶۵	۲	۰	۱
بادرود	۵۱	۴۹	۰	۰	۲
باغ بهادران	۱۴	۱۳	۱	۰	۰
برزک	۲۳	۱۸	۳	۱	۱
برف انبار	۳۴	۳۱	۱	۱	۱
بوئین ومیانداشت	۳۱	۲۲	۶	۲	۱
بهاران	۳۴	۳۳	۱	۰	۰
بهارستان	۱۲۶	۱۱۷	۰	۸	۱
پیربکران	۵۴	۴۸	۴	۲	۰
تودشک	۲۸	۲۶	۱	۱	۰
تیران	۵۵	۴۴	۵	۶	۰
جندق	۹	۷	۰	۲	۰
جوزدان	۲۰	۱۶	۳	۱	۰
جوشقان و کامو	۲۷	۲۶	۰	۱	۰
چادگان	۵۹	۴۵	۱۲	۰	۲
چرمهین	۴۴	۳۸	۴	۲	۰
چمگردان	۴۸	۳۹	۷	۱	۱
حبيب آباد	۳۲	۲۷	۰	۵	۰
حسن آباد	۴۴	۴۰	۰	۳	۱
حنا	۲۰	۱۶	۱	۳	۰
خالد آباد	۱۰	۹	۰	۰	۱
خمینی شهر	۴۳۰	۳۸۸	۲۳	۱۳	۶
خوانسار	۴۰	۳۱	۶	۱	۲
خور	۳۹	۳۳	۴	۰	۲
خوراسگان	۲۹۱	۲۸۳	۰	۶	۲

۴۹- پروانه‌های احداث ساختمان بر حسب مورد استفاده ساختمان در نقاط شهری استان اصفهان: نیمه اول ۱۳۸۸ (دنباله)

شهر	جمع	مسکونی	مسکونی و کارگاه توأم	بازرگانی	سایر
خورزوق	۱۱۸	۱۱۱	۳	۳	۱
داران	۸۵	۷۷	۲	۶	۰
دامنه	۳۴	۲۸	۱	۳	۲
درچه	۱۸۶	۱۷۶	۱	۶	۳
دستگرد	۷۲	۴۱	۲۴	۷	۰
دولت آباد	۱۱۰	۹۰	۶	۱۲	۲
دهاقان	۹۴	۷۸	۱۰	۴	۲
دهق	۲۶	۲۵	۱	۰	۰
دیزیچه	۳۸	۳۶	۲	۰	۰
رزوه	۱۸	۱۸	۰	۰	۰
رضوان شهر	۴۴	۴۳	۱	۰	۰
زاینده رود	۳۴	۲۶	۳	۱	۴
زرین شهر	۹۷	۸۶	۴	۵	۲
زواره	۳۶	۳۱	۲	۳	۰
زیباشهر	۴۱	۳۸	۲	۱	۰
سده لنجان	۵۹	۵۳	۵	۰	۱
سفیدشهر	۳۸	۳۸	۰	۰	۰
سگری	۲۰	۲۰	۰	۰	۰
سمیرم	۵۶	۴۶	۸	۲	۰
شاهین شهر	۲۴۶	۲۲۸	۰	۱۳	۵
شهرضا	۳۲۷	۱۹۵	۱۲	۱۱۷	۳
طالخنوچه	۴۸	۴۳	۳	۲	۰
عسگران	۲۰	۱۹	۰	۱	۰
علویچه	۲۵	۱۹	۶	۰	۰
فریدون شهر	۵۱	۴۳	۴	۱	۳
فلاورجان	۷۲	۵۸	۸	۵	۱
فولادشهر	۱۴۴	۱۳۲	۲	۳	۷
قمصر	۳۷	۳۷	۰	۰	۰
قهاورستان	۱۶	۱۵	۰	۱	۰
قهدریجان	۱۱۶	۹۵	۱۰	۱۰	۱
کاشان	۴۳۵	۳۸۷	۳۵	۶	۷

۴۹- پروانه‌های احداث ساختمان بر حسب مورد استفاده ساختمان در نقاط شهری استان اصفهان: نیمه اول ۱۳۸۸ (دنباله)

شهر	جمع	مسکونی	مسکونی و کارگاه توأم	بازرگانی	سایر
کرکوند	۳۳	۲۹	۲	۰	۲
کلیشادوسورجان	۴۴	۳۸	۲	۳	۱
کمشجه	۴۱	۳۰	۳	۸	۰
کمه	۴	۴	۰	۰	۰
کوشک	۴۰	۳۵	۵	۰	۰
کوهپایه	۳۷	۳۵	۱	۱	۰
کهریزسنگ	۳۹	۳۶	۱	۱	۱
گرگاب	۳۱	۲۸	۱	۲	۰
گزبرخوار	۱۰۲	۷۶	۶	۸	۱۲
گلیپایگان	۱۰۹	۱۰۱	۳	۵	۰
گلدشت	۹۰	۷۶	۵	۷	۲
گلشهر	۳۸	۲۹	۴	۴	۱
گوگد	۱۵	۹	۴	۱	۱
مبارکه	۱۸۹	۱۶۳	۲۰	۶	۰
محمدآباد	۲۰	۱۸	۰	۱	۱
مشکات	۴۰	۳۵	۱	۴	۰
منظریه	۲۷	۲۷	۰	۰	۰
مهاآباد	۲۲	۱۸	۳	۱	۰
میمه	۶	۵	۰	۱	۰
نائین	۵۴	۴۱	۷	۳	۳
نجف آباد	۶۲۹	۵۱۴	۴	۱۰۵	۶
نصرآباد	۱۷	۱۴	۲	۱	۰
نطنز	۳۲	۳۲	۰	۰	۰
نوش آباد	۱۳۶	۱۳۰	۰	۱	۵
نیاسر	۴۶	۳۷	۸	۱	۰
نیک آباد	۲۶	۲۳	۰	۲	۱
ورزنه	۴۴	۴۲	۲	۰	۰
ورنامخواست	۸۹	۷۷	۱۲	۰	۰
وزوان	۱۱	۱۰	۰	۱	۰
ونک	۳	۳	۰	۰	۰
هرند	۴۳	۴۳	۰	۰	۰

اطلاعات پروانه‌های ساختمانی صادر شده توسط شهرداری‌های کشور - نیمه اول ۱۳۸۸

۵۰- پروانه‌های احداث ساختمان بر حسب مورد استفاده ساختمان در نقاط شهری استان ایلام: نیمه اول ۱۳۸۸

شهر	جمع	مسکونی	مسکونی و کارگاه توأم	بازرگانی	سایر
استان	۱۳۷	۷۱۹	۶۸	۴۲	۱
آبدانان	۱۱۲	۱۰۴	۵	۳	۰
آسمان آباد	۱۹	۱۷	۲	۰	۰
ارکواز	۲۶	۲۳	۱	۲	۰
ایلام	۲۰۸	۱۶۹	۲۹	۵	۵
ایوان	۷۵	۶۹	۰	۶	۰
بدره	۱۳	۱۲	۰	۱	۰
پهله	۵	۵	۰	۰	۰
توحید	۴	۴	۰	۰	۰
چوار	۱۶	۱۵	۰	۰	۱
دره شهر	۸۹	۷۰	۱۰	۹	۰
دهلران	۵۰	۴۶	۴	۰	۰
سرابله	۶۴	۴۶	۱۳	۵	۰
صالح آباد	۵	۴	۰	۰	۱
لومار	۱۵	۱۲	۱	۱	۱
مورموری	۲۶	۲۱	۱	۴	۰
موسیان	۳	۳	۰	۰	۰
مهران	۹۶	۹۰	۲	۴	۰
میمه	۱۱	۹	۰	۲	۰

۵۱- پروانه‌های احداث ساختمان بر حسب مورد استفاده ساختمان در نقاط شهری استان بوشهر: نیمه اول ۱۳۸۸

شهر	جمع	مسکونی	مسکونی و کارگاه توأم	بازرگانی	سایر
استان	۲۲۴۴	۲۰۲۳	۱۳۴	۷۶	۱۱
آب‌پخش	۱۰۴	۱۰۰	۰	۴	۰
آبدان	۵۳	۵۲	۰	۰	۱
امام حسن	۷	۷	۰	۰	۰
اهرم	۷۶	۶۳	۱۰	۳	۰
برازجان	۲۵۴	۲۳۱	۸	۱۴	۱
بردخون	۳۳	۲۹	۰	۴	۰
بندر دیر	۹۶	۸۳	۱۲	۱	۰
بندر دیلم	۱۲۸	۱۱۴	۱۰	۱	۳
بندر ریگ	۳۶	۳۵	۱	۰	۰
بندرکنگان	۲۵۴	۲۳۲	۲۰	۲	۰
بندرگناوه	۲۵۳	۲۵۲	۰	۱	۰
بنک	۷۸	۶۴	۱۴	۰	۰
بوشهر	۱۷۰	۱۲۳	۳۳	۱۰	۴
تنگ ارم	۱۱	۱۰	۱	۰	۰
جم	۲۶	۱۹	۴	۲	۱
چغادک	۵۳	۴۷	۵	۱	۰
خارک	۲۷	۲۶	۰	۱	۰
خورموج	۱۳۱	۱۲۴	۶	۱	۰
دالکی	۳۰	۳۰	۰	۰	۰
دلوار	۲۶	۲۲	۲	۲	۰
ریز	۲۳	۲۳	۰	۰	۰
سعدآباد	۵۷	۵۵	۱	۱	۰
سیراف	۱۵	۱۵	۰	۰	۰
شبانکاره	۷۲	۵۸	۰	۱۳	۱
عسلویه	۱۸	۱۸	۰	۰	۰
کاکي	۷۵	۷۲	۱	۲	۰
کلمه	۲۲	۱۶	۰	۶	۰
نخل تقی	۲۹	۲۱	۵	۳	۰
وحدتیه	۸۷	۸۲	۱	۴	۰

۵۲- پروانه‌های احداث ساختمان بر حسب مورد استفاده ساختمان در نقاط شهری استان تهران: نیمه اول ۱۳۸۸

شهر	جمع	مسکونی	مسکونی و کارگاه توأم	بازرگانی	سایر
استان	۹۷۱۴	۱۶۳۱	۶۳۹	۱۷۱	۲۷۳
آبسرد	۱۲	۹	۲	۱	۰
آبعلی	۲	۲	۰	۰	۰
ارجمند	۱۳	۱۰	۰	۰	۳
اسلام شهر	۴۴۴	۴۱۶	۰	۱۴	۱۴
اشتهارد	۳۵	۲۶	۴	۴	۱
اندیشه	۱۰۵	۱۰۱	۰	۲	۲
باغستان	۱۷۶	۱۷۵	۰	۰	۱
باقرشهر	۴۴	۳۵	۶	۳	۰
بومهن	۴	۴	۰	۰	۰
پاکدشت	۱۱۰	۱۰۳	۰	۱	۶
پردیس	۱۰۱	۵۲	۰	۱	۴۸
پیشوا	۳۶	۳۳	۲	۰	۱
تهران	۴۸۴۷	۴۳۱۲	۴۱۷	۸۶	۳۲
جوادآباد	۱۳	۱۲	۱	۰	۰
چهارباغ	۶	۶	۰	۰	۰
چهاردانگه	۳۵	۲۵	۱	۱	۸
حسن آباد	۵۳	۵۰	۱	۱	۱
دماوند	۱۵۰	۱۴۵	۰	۲	۳
رباط کریم	۱۶۷	۱۶۵	۰	۰	۲
رودهن	۹	۹	۰	۰	۰
شاهدشهر	۶۶	۵۶	۹	۱	۰
شریف آباد	۳۷	۲۷	۷	۱	۲
شهر جدید هشتگرد	۸۱	۷۷	۰	۱	۳
شهریار	۳۶۵	۲۸۷	۷۵	۱	۲
صالح آباد	۶۰	۵۹	۰	۰	۱
صباشهر	۳۴	۳۳	۰	۰	۱
صفادشت	۴۱	۳۵	۵	۱	۰
طالقان	۲۳	۲۲	۰	۰	۱

۵۲- پروانه‌های احداث ساختمان بر حسب مورد استفاده ساختمان در نقاط شهری استان تهران: نیمه اول ۱۳۸۸ (دنباله)

شهر	جمع	مسکونی	مسکونی و کارگاه توأم	بازرگانی	سایر
فردوسیه	۳۵	۳۲	۲	۰	۱
فشم	۲۱	۱۹	۲	۰	۰
فیروزکوه	۴۱	۴۰	۱	۰	۰
قدس	۳۴۸	۲۵۲	۰	۶	۹۰
قرچک	۱۴۴	۱۳۸	۱	۲	۳
کرج	۶۵۶	۶۱۸	۲۹	۲	۷
کمال شهر	۱۴۹	۱۲۰	۰	۲۹	۰
کوهسار	۲۲	۱۹	۱	۰	۲
کهریزک	۲۳	۱۴	۰	۰	۹
کیلان	۳۸	۳۱	۰	۰	۷
گرمدره	۲۳	۲۱	۱	۰	۱
گلستان	۱۶۳	۱۴۸	۵	۰	۱۰
لواسان	۵۱	۴۹	۰	۲	۰
ماه‌دشت	۶۰	۵۳	۴	۰	۳
محمدشهر	۹۸	۹۴	۰	۱	۳
مشکین دشت	۱۲۳	۱۲۲	۰	۱	۰
ملارد	۸۹	۷۰	۱۸	۰	۱
نسیم شهر	۲۶۸	۲۴۹	۱۶	۱	۲
نصیر آباد	۵۰	۴۸	۱	۰	۱
وحیدیه	۱۷	۱۱	۶	۰	۰
ورامین	۱۵۱	۱۳۱	۱۷	۳	۰
هشتگرد	۷۵	۶۶	۵	۳	۱

۵۳- پروانه‌های احداث ساختمان بر حسب مورد استفاده ساختمان در نقاط شهری استان چهارمحال و بختیاری:
نیمه اول ۱۳۸۸

شهر	جمع	مسکونی	مسکونی و کارگاه توأم	بازرگانی	سایر
استان	۱۲۲۷	۱۴۵۰	۱۱۶	۳۷	۲۴
آلونی	۲۳	۱۵	۷	۱	۰
اردل	۲۸	۲۰	۵	۱	۲
باباحیدر	۳۷	۳۷	۰	۰	۰
بروجن	۱۰۸	۸۷	۱۱	۸	۲
بداجی	۱۴۱	۱۲۵	۱۱	۴	۱
بن	۸۵	۸۴	۰	۱	۰
جونقان	۲۷	۲۲	۴	۰	۱
چلگرد	۲۱	۱۹	۱	۰	۱
سامان	۴۷	۴۴	۲	۰	۱
سفید دشت	۱۷	۱۷	۰	۰	۰
سودجان	۶۷	۵۹	۸	۰	۰
سورشجان	۷۹	۷۳	۵	۰	۱
شلمزار	۲۰	۲۰	۰	۰	۰
شهرکرد	۲۸۱	۲۵۵	۱۴	۱۰	۲
طاقانک	۳۰	۳۰	۰	۰	۰
فارسان	۷۲	۶۵	۴	۳	۰
فرادینه	۶۳	۵۵	۸	۰	۰
فرخ شهر	۱۰۳	۷۸	۱۶	۰	۹
کیان	۲۷	۲۱	۵	۱	۰
گندمان	۳۲	۲۸	۰	۱	۳
گهرو	۲۸	۲۸	۰	۰	۰
لردگان	۴۱	۳۶	۵	۰	۰
مال خلیفه	۳۷	۲۹	۲	۶	۰
ناغان	۵۹	۵۸	۰	۰	۱
نافچ	۲۳	۲۳	۰	۰	۰
نقنه	۷۷	۷۱	۶	۰	۰
هفشجان	۵۴	۵۱	۲	۱	۰

اطلاعات پروانه‌های ساختمانی صادر شده توسط شهرداری‌های کشور - نیمه اول ۱۳۸۸

۵۴- پروانه‌های احداث ساختمان بر حسب مورد استفاده ساختمان در نقاط شهری استان خراسان جنوبی: نیمه اول ۱۳۸۸

شهر	جمع	مسکونی	مسکونی و کارگاه توأم	بازرگانی	سایر
استان	۱۱۶۳	۹۹۱	۳۴	۹۱	۴۰
آرین شهر	۵۲	۴۵	۱	۵	۱
آیسک	۳۲	۳۲	۰	۰	۰
اسدیه	۷	۷	۰	۰	۰
اسلامیه	۴۷	۴۶	۱	۰	۰
بشرویه	۱۴۰	۱۱۸	۰	۲۱	۱
بیرجند	۳۹۲	۳۴۱	۱۲	۲۸	۱۱
حاجی آباد	۱۷	۱۴	۱	۲	۰
خضری دشت بیاض	۲۲	۲۱	۰	۱	۰
خوسف	۳۲	۲۴	۲	۴	۲
زهان	۴	۲	۰	۲	۰
سرایان	۷۲	۵۰	۰	۱۸	۴
سریشه	۶۷	۵۲	۴	۳	۸
سه قلعه	۲۳	۲۱	۰	۲	۰
شوسف	۸	۸	۰	۰	۰
فردوس	۵۵	۴۹	۲	۱	۳
قائن	۹۱	۸۱	۳	۵	۲
مود	۶	۴	۱	۰	۱
نهبندان	۶۵	۵۲	۴	۲	۷
نیمیلوک	۳۱	۲۴	۳	۴	۰

۵۵- پروانه‌های احداث ساختمان بر حسب مورد استفاده ساختمان در نقاط شهری استان خراسان رضوی: نیمه اول ۱۳۸۸

شهر	جمع	مسکونی	مسکونی و کارگاه توأم	بازرگانی	سایر
استان	۳۱۵۹	۳۲۶۱	۲۳۲	۲۵۲	۱۰۷
انابد	۴۸	۳۵	۰	۱۳	۰
باجگیران	۱	۱	۰	۰	۰
باخزر	۲۰	۱۵	۱	۴	۰
بار	۲	۲	۰	۰	۰
بایک	۲	۲	۰	۰	۰
بجستان	۳۸	۲۴	۸	۵	۱
بردسکن	۱۰۱	۸۹	۳	۸	۱
بیدخت	۱۴	۱۲	۰	۰	۲
تایباد	۱۰۲	۹۴	۴	۲	۲
تربت جام	۱۲۳	۱۱۳	۵	۳	۲
تربت حیدریه	۱۶۲	۱۳۷	۱۶	۸	۱
جغتای	۳۷	۱۷	۵	۹	۶
جنگل	۱۴	۱۱	۲	۱	۰
چاپشلو	۱۳	۱۲	۰	۱	۰
چکنه	۲	۲	۰	۰	۰
چناران	۱۴۴	۱۲۲	۱۷	۵	۰
خرو	۱۳	۱۲	۱	۰	۰
خلیل آباد	۴۸	۴۰	۴	۴	۰
خواف	۷۳	۶۶	۵	۲	۰
داورزن	۸	۸	۰	۰	۰
درگز	۱۲۱	۱۰۹	۸	۳	۱
درود	۱۱	۸	۰	۱	۲
دولت آباد	۳۲	۲۴	۵	۲	۱
رباط سنگ	۱۴	۱۲	۱	۱	۰
رشتخوار	۴۶	۴۰	۴	۲	۰
رضویه	۱۶	۱۶	۰	۰	۰
روداب	۱۲	۱۲	۰	۰	۰
ریوش	۴۴	۳۰	۱۰	۳	۱
سبزوار	۲۲۸	۲۰۰	۲	۱۶	۱۰
سرخس	۶۸	۵۷	۷	۴	۰
سفیدسنگ	۲۳	۷	۲	۱۴	۰
سلامی	۱۶	۱۶	۰	۰	۰
سلطان آباد	۲۵	۱۹	۲	۴	۰
سنگان	۱۹	۱۸	۱	۰	۰
شاندیز	۵۰	۳۱	۲	۱۶	۱

اطلاعات پروانه‌های ساختمانی صادر شده توسط شهرداری‌های کشور - نیمه اول ۱۳۸۸

۵۵- پروانه‌های احداث ساختمان بر حسب مورد استفاده ساختمان در نقاط شهری استان خراسان رضوی:

نیمه اول ۱۳۸۸ (دنباله)

شهر	جمع	مسکونی	مسکونی و کارگاه توأم	بازرگانی	سایر
ششتمد	۱۵	۱۵	۰	۰	۰
شهریز	۱۰	۹	۰	۱	۰
صالح آباد	۱۹	۱۶	۱	۱	۱
طرقبه	۵۸	۴۰	۳	۱۲	۳
عشق آباد	۳	۲	۰	۱	۰
فرهادگرد	۵۴	۳۹	۱۱	۳	۱
فریمان	۷۰	۶۴	۴	۲	۰
فیروزه	۹	۸	۰	۱	۰
فیض آباد	۳۶	۲۵	۶	۳	۲
قاسم‌آباد	۳۹	۳۸	۰	۱	۰
قدمگاه	۷	۷	۰	۰	۰
قلندرآباد	۳	۲	۱	۰	۰
قوچان	۲۲۷	۲۰۰	۳	۸	۱۶
کاخک	۱۵	۱۳	۲	۰	۰
کاریز	۳۳	۳۱	۱	۱	۰
کاشمر	۹۵	۸۷	۲	۵	۱
کدکن	۳۶	۳۳	۰	۳	۰
کلات	۱۸	۱۷	۰	۰	۱
کندر	۲۰	۱۷	۳	۰	۰
گلمکان	۴	۳	۱	۰	۰
گناباد	۱۱۰	۸۴	۲	۲۲	۲
لطف آباد	۵	۵	۰	۰	۰
مزد آوند	۸	۶	۲	۰	۰
مشهد	۸۹۱	۷۷۱	۴۷	۲۶	۴۷
مشهدثامن	۱۵	۱۱	۰	۴	۰
مشهد ریزه	۱۲	۱۰	۱	۱	۰
ملک‌آباد	۹	۹	۰	۰	۰
نشتیفان	۱۶	۱۲	۱	۳	۰
نصرآباد	۲۷	۲۵	۰	۱	۱
نقاب	۵۵	۴۱	۱۳	۱	۰
نوخندان	۱۸	۱۷	۰	۱	۰
نیشابور	۱۹۰	۱۶۰	۱۲	۱۸	۰
نیل شهر	۱۲	۱۱	۱	۰	۰
یونسی	۳۰	۲۷	۰	۲	۱

۵۶- پروانه‌های احداث ساختمان بر حسب مورد استفاده ساختمان در نقاط شهری استان خراسان شمالی: نیمه اول ۱۳۸۸

شهر	جمع	مسکونی	مسکونی و کارگاه توأم	بازرگانی	سایر
استان	۱۲۵۱	۱۱۲۹	۲۴	۴۹	۹
آشخانه	۱۰۸	۷۶	۲۷	۵	۰
اسفراین	۲۵۳	۲۴۴	۱	۷	۱
ایور	۲۱	۲۱	۰	۰	۰
بجنورد	۳۶۵	۳۳۰	۲۳	۱۰	۲
پیش قلعه	۴	۴	۰	۰	۰
جاجرم	۷۳	۶۶	۵	۲	۰
حصار گرمخان	۳	۳	۰	۰	۰
درق	۲۸	۲۸	۰	۰	۰
راز	۷۱	۶۹	۰	۲	۰
سنخواست	۸	۸	۰	۰	۰
شوقان	۱۹	۱۴	۰	۴	۱
شیروان	۱۹۰	۱۶۸	۵	۱۳	۴
صفی‌آباد	۲۹	۲۵	۲	۲	۰
فاروج	۳۲	۳۱	۰	۱	۰
قاضی	۱۲	۱۱	۰	۱	۰
گرمه	۳۵	۳۱	۱	۲	۱

۵۷- پروانه‌های احداث ساختمان بر حسب مورد استفاده ساختمان در نقاط شهری استان خوزستان: نیمه اول ۱۳۸۸

شهر	جمع	مسکونی	مسکونی و کارگاه توأم	بازرگانی	سایر
استان	۴۱۰۱	۴۱۸۳	۲۷۶	۲۳۹	۱۰۳
آبادان	۲۰۸	۱۷۹	۱۹	۶	۴
آغاچاری	۳۶	۲۷	۰	۷	۲
اروندکنار	۵۳	۴۶	۷	۰	۰
الوان	۶	۶	۰	۰	۰
امیدیه	۱۵	۱۳	۰	۲	۰
اندیمشک	۱۸۶	۱۷۱	۱۱	۰	۴
اهواز	۸۹۴	۷۰۵	۱۱۲	۶۲	۱۵
ایذه	۳۰۳	۲۶۵	۰	۲۶	۱۲
باغ ملک	۳۹	۳۶	۲	۱	۰
بستان	۲۴	۲۴	۰	۰	۰
بندر امام خمینی	۴۳	۳۲	۰	۶	۵
بندرماه شهر	۲۱۰	۱۸۴	۱	۹	۱۶
بهبهان	۵۵۸	۴۸۸	۲۵	۳۴	۱۱
ترکالکی	۲۰	۲۰	۰	۰	۰
جایزان	۱۳	۱۳	۰	۰	۰
چمران	۳	۳	۰	۰	۰
حر	۲۶	۲۱	۳	۲	۰
حسینیه	۱۳	۱۳	۰	۰	۰
حمزه	۹	۹	۰	۰	۰
حمیدیه	۱۵	۱۳	۱	۱	۰
خرمشهر	۲۸۳	۲۵۸	۱۷	۴	۴
دارخوین	۲۳	۲۱	۱	۰	۱
دزآب	۹	۸	۰	۱	۰
دزفول	۳۵۵	۲۸۸	۲۰	۳۹	۸
دهدز	۸	۷	۱	۰	۰

۵۷- پروانه‌های احداث ساختمان بر حسب مورد استفاده ساختمان در نقاط شهری استان خوزستان: نیمه اول ۱۳۸۸ (دنباله)

شهر	جمع	مسکونی	مسکونی و کارگاه توأم	بازرگانی	سایر
رامشیر	۱۷۹	۱۷۱	۴	۴	۰
رامهرمز	۱۵۳	۱۵۱	۱	۱	۰
زهره	۵	۵	۰	۰	۰
سالند	۱۶	۱۴	۰	۲	۰
سردشت	۲۱	۲۱	۰	۰	۰
سوسنگرد	۱۲۱	۱۱۳	۶	۲	۰
شادگان	۷۵	۶۱	۶	۲	۶
شوش	۵۷	۴۸	۵	۴	۰
شوشتر	۱۲۲	۱۰۷	۷	۴	۴
شیبان	۵۰	۴۶	۱	۳	۰
صالح شهر	۱۱	۱۱	۰	۰	۰
صفی آباد	۱۵	۱۵	۰	۰	۰
صیدون	۸۰	۷۳	۰	۴	۳
قلعه تل	۸۸	۸۵	۰	۳	۰
قلعه خواجه	۳۴	۲۹	۲	۰	۳
گتوند	۸۴	۷۰	۱۳	۱	۰
لالی	۸۶	۷۷	۷	۱	۱
مسجدسلیمان	۴۳	۴۱	۰	۱	۱
ملاثانی	۴۳	۴۲	۱	۰	۰
میانرود	۶	۶	۰	۰	۰
مینوشهر	۱۷	۱۶	۰	۱	۰
ویس	۱۳	۱۲	۰	۰	۱
هفتگل	۱۶	۱۲	۰	۴	۰
هندیجان	۴۷	۴۴	۰	۲	۱
هویزه	۶۷	۶۳	۳	۰	۱

۵۸- پروانه‌های احداث ساختمان بر حسب مورد استفاده ساختمان در نقاط شهری استان زنجان: نیمه اول ۱۳۸۸

شهر	جمع	مسکونی	مسکونی و کارگاه توأم	بازرگانی	سایر
استان	۱۹۱۵	۱۷۶۸	۱۲۲	۴۹	۴۶
آب بر	۲۱	۱۶	۳	۱	۱
ابهر	۲۵۸	۲۲۲	۳۰	۴	۲
چورزق	۵	۵	۰	۰	۰
حلب	۱۰	۱۰	۰	۰	۰
خرم دره	۴۸۲	۴۲۴	۵۵	۱	۲
زرین آباد	۲	۱	۱	۰	۰
زرین رود	۲	۲	۰	۰	۰
زنجان	۸۹۲	۸۱۷	۸	۳۴	۳۳
سجاس	۲۶	۲۵	۰	۰	۱
سلطانیه	۳۰	۲۰	۸	۲	۰
صائین قلعه	۴۷	۴۵	۰	۱	۱
قیدار	۹۶	۷۹	۱۲	۱	۴
گرماب	۲۳	۱۴	۵	۳	۱
ماه نشان	۱۵	۱۵	۰	۰	۰
هیدج	۷۶	۷۳	۰	۲	۱

۵۹- پروانه‌های احداث ساختمان بر حسب مورد استفاده ساختمان در نقاط شهری استان سمنان: نیمه اول ۱۳۸۸

شهر	جمع	مسکونی	مسکونی و کارگاه توأم	بازرگانی	سایر
استان	۱۰۹۳	۹۱۰	۴۴	۳۷	۳۲
آرادان	۱۵	۱۵	۰	۰	۰
امیریه	۲	۲	۰	۰	۰
ایوانکی	۴۴	۳۷	۷	۰	۰
بسطام	۲۶	۲۳	۳	۰	۰
بیارجمند	۱۲	۱۰	۰	۲	۰
دامغان	۱۱۲	۱۰۵	۳	۳	۱
درجزین	۱۴	۱۴	۰	۰	۰
دیباچ	۵	۴	۰	۱	۰
سرخه	۱۳	۱۳	۰	۰	۰
سمنان	۱۹۹	۱۴۵	۱۷	۱۲	۲۵
شاهرود	۴۱۴	۴۰۷	۰	۵	۲
شهمیرزاد	۲۲	۱۷	۳	۰	۲
کلاته خیج	۱۹	۱۷	۲	۰	۰
گرمسار	۱۱۲	۱۰۱	۳	۷	۱
مجن	۱۹	۱۷	۱	۱	۰
مهدی شهر	۳۳	۳۲	۰	۰	۱
میامی	۳۲	۲۱	۵	۶	۰

اطلاعات پروانه‌های ساختمانی صادر شده توسط شهرداری‌های کشور - نیمه اول ۱۳۸۸

۶۰- پروانه‌های احداث ساختمان بر حسب مورد استفاده ساختمان در نقاط شهری استان سیستان و بلوچستان:

نیمه اول ۱۳۸۸

شهر	جمع	مسکونی	مسکونی و کارگاه توأم	بازرگانی	سایر
استان	۱۹۱۲	۱۷۳۲	۱۰۳	۷۰	۷
ادیمی	۴۰	۳۶	۱	۳	۰
اسپکه	۲	۱	۰	۱	۰
ایران شهر	۸۹	۸۳	۳	۳	۰
بزمان	۵۳	۵۳	۰	۰	۰
بمپور	۴۱۴	۴۱۴	۰	۰	۰
بنت	۵۸	۵۸	۰	۰	۰
بنجار	۲۱	۱۹	۰	۲	۰
پیشین	۱۲	۱۲	۰	۰	۰
چالقی	۶	۶	۰	۰	۰
چاه بهار	۶۶	۴۵	۲۰	۱	۰
خاش	۵۷	۴۳	۸	۶	۰
دوست محمد	۸	۷	۰	۱	۰
راسک	۲۲	۲۱	۰	۱	۰
زابل	۱۹۸	۱۶۳	۲۸	۷	۰
زابلی	۱۵	۷	۱	۷	۰
زاهدان	۴۴۳	۳۸۷	۲۳	۳۰	۳
زهک	۵	۳	۰	۰	۲
سراوان	۲۹	۲۱	۶	۲	۰
سرباز	۲	۱	۰	۰	۱
سوران	۱۸	۱۷	۰	۱	۰
سیرکان	۳	۳	۰	۰	۰
علی اکبر	۱۱	۱۰	۱	۰	۰
فنوج	۱۳۲	۱۲۶	۴	۲	۰
قصرقند	۲	۲	۰	۰	۰
کنارک	۲	۰	۲	۰	۰
گلمورتی	۲۴	۲۱	۲	۱	۰
محمدآباد	۱۱	۹	۲	۰	۰
محمدان	۹۴	۹۴	۰	۰	۰
میرجاوه	۳	۳	۰	۰	۰
نصرت‌آباد	۵	۵	۰	۰	۰
نگور	۷	۷	۰	۰	۰
نوک‌آباد	۲۲	۲۰	۱	۱	۰
نیک شهر	۳۶	۳۴	۱	۰	۱
هیدوچ	۲	۱	۰	۱	۰

۶۱- پروانه‌های احداث ساختمان بر حسب مورد استفاده ساختمان در نقاط شهری استان فارس: نیمه اول ۱۳۸۸

شهر	جمع	مسکونی	مسکونی و کارگاه توأم	بازرگانی	سایر
استان	۶۷۳۹	۶۲۴۱	۲۷۶	۱۸۳	۳۹
آباده	۱۰۵	۹۰	۳	۱۰	۲
آباده طشک	۴۲	۳۸	۴	۰	۰
اردکان	۲۴	۱۸	۵	۱	۰
ارسنجان	۷۴	۵۵	۱۶	۳	۰
استهبان	۱۲۷	۱۱۸	۱	۶	۲
اشکنان	۵۱	۴۸	۲	۱	۰
افزر	۱۴	۱۲	۰	۲	۰
اقلید	۱۳۹	۱۲۴	۱۱	۲	۲
امام شهر	۳۵	۳۳	۰	۲	۰
اوز	۳۹	۳۷	۲	۰	۰
اهل	۲۷	۲۶	۱	۰	۰
ایچ	۳۶	۳۵	۰	۱	۰
ایزدخواست	۶۸	۶۳	۲	۳	۰
باب انار	۱۳	۱۰	۱	۲	۰
بالاده	۴۰	۳۳	۲	۵	۰
بنارویه	۵۷	۵۶	۰	۱	۰
بوانات	۶۰	۵۹	۰	۱	۰
بهمن	۳۸	۳۷	۱	۰	۰
بیرم	۹۰	۸۵	۳	۱	۱
بیضا	۸۰	۷۷	۲	۱	۰
جنت شهر	۵۹	۵۹	۰	۰	۰
جویم	۴۸	۴۷	۱	۰	۰
چهرم	۲۱۵	۱۹۷	۱۳	۵	۰
حاجی آباد	۲۹	۲۷	۰	۲	۰
خاوران	۱۸	۱۸	۰	۰	۰
خرامه	۳۵	۲۲	۹	۴	۰
خشت	۴۸	۴۴	۰	۲	۲
خنج	۱۱۱	۱۰۹	۱	۱	۰
خور	۳۸	۳۷	۰	۱	۰

۶۱- پروانه‌های احداث ساختمان بر حسب مورد استفاده ساختمان در نقاط شهری استان فارس: نیمه اول ۱۳۸۸ (دنباله)

شهر	جمع	مسکونی	مسکونی و کارگاه توأم	بازرگانی	سایر
داراب	۱۵۲	۱۴۶	۰	۴	۲
داریان	۴۹	۴۸	۰	۱	۰
دبیران	۳۶	۲۹	۵	۲	۰
دژکرد	۲۸	۲۷	۱	۰	۰
رونیز	۲۵	۲۴	۰	۱	۰
زاهدشهر	۳۱	۲۸	۳	۰	۰
زرقان	۴۸	۴۷	۱	۰	۰
سده	۲۴	۱۸	۵	۱	۰
سروستان	۸۵	۸۲	۲	۱	۰
سعادت شهر	۸۵	۷۹	۶	۰	۰
سورمق	۱۱	۱۰	۱	۰	۰
سیدان	۳۲	۳۱	۰	۰	۱
ششده	۲۲	۲۲	۰	۰	۰
شهرپیر	۱۹	۱۰	۴	۵	۰
شهرصدرا	۲۴۰	۲۳۳	۲	۲	۳
شیراز	۱۳۲۵	۱۲۱۵	۷۶	۲۸	۶
صغاد	۳۱	۲۹	۰	۲	۰
صفاشهر	۱۱۲	۱۰۷	۳	۲	۰
علامرودشت	۱۷	۱۴	۱	۱	۱
فدامی	۲۴	۲۴	۰	۰	۰
فراشیند	۱۳۷	۱۱۷	۵	۱۵	۰
فسا	۳۳۳	۳۱۵	۸	۹	۱
فیروزآباد	۱۹۳	۱۷۶	۱۰	۶	۱
قائمیه	۸۲	۷۹	۱	۲	۰
قادرآباد	۱۲	۱۱	۱	۰	۰
قطب آباد	۳۸	۳۵	۳	۰	۰
قیر	۷۴	۷۴	۰	۰	۰
کارزین	۷۱	۶۱	۱	۹	۰
کازرون	۱۳۸	۱۲۴	۶	۶	۲
کامفیروز	۲۴	۲۴	۰	۰	۰
کره‌ای	۲۹	۲۸	۱	۰	۰
کنارتخته	۲۴	۲۲	۲	۰	۰
کوار	۹۶	۹۱	۳	۲	۰

اطلاعات پروانه‌های ساختمانی صادر شده توسط شهرداری‌های کشور - نیمه اول ۱۳۸۸

۶۱- پروانه‌های احداث ساختمان بر حسب مورد استفاده ساختمان در نقاط شهری استان فارس: نیمه اول ۱۳۸۸ (دنباله)

شهر	جمع	مسکونی	مسکونی و کارگاه توأم	بازرگانی	سایر
گراش	۸۲	۷۸	۴	۰	۰
گله دار	۱۰۳	۹۴	۵	۳	۱
لار	۱۷۱	۱۵۵	۷	۴	۵
لامرد	۱۹۰	۱۷۱	۱۲	۶	۱
لپویی	۳۱	۲۹	۱	۰	۱
لطیفی	۹	۸	۰	۱	۰
مبارک‌آباددیز	۴۸	۴۸	۰	۰	۰
مروذشت	۲۵۸	۲۵۰	۲	۵	۱
مشکان	۱۹	۱۷	۱	۱	۰
مصیری	۳۰	۲۵	۵	۰	۰
مهر	۶۰	۶۰	۰	۰	۰
میمند	۴۱	۴۰	۰	۱	۰
نوبندگان	۱۳	۱۳	۰	۰	۰
نودان	۲۸	۲۷	۱	۰	۰
نورآباد	۱۱۲	۱۰۲	۴	۴	۲
نیریز	۱۰۲	۹۵	۳	۲	۲
وراوی	۳۵	۳۵	۰	۰	۰

اطلاعات پروانه‌های ساختمانی صادر شده توسط شهرداری‌های کشور - نیمه اول ۱۳۸۸

۶۲- پروانه‌های احداث ساختمان بر حسب مورد استفاده ساختمان در نقاط شهری استان قزوین: نیمه اول ۱۳۸۸

شهر	جمع	مسکونی	مسکونی و کارگاه توأم	بازرگانی	سایر
استان	۱۰۹۵	۹۱۲	۱۱۶	۵۲	۱۵
آبگرم	۲۰	۲۰	۰	۰	۰
آبیک	۹۵	۷۲	۱۸	۳	۲
آوج	۲	۲	۰	۰	۰
ارداق	۵	۴	۱	۰	۰
اسفرورین	۲۹	۲۹	۰	۰	۰
اقبالیه	۸۵	۵۹	۲۳	۳	۰
الوند	۱۴۴	۱۳۲	۶	۴	۲
بوئین زهرا	۸۱	۶۵	۹	۵	۲
بیدستان	۱۱	۱۰	۰	۱	۰
تاکستان	۶۵	۵۸	۱	۲	۴
خاکعلی	۶	۴	۲	۰	۰
خرمدشت	۲۷	۱۲	۱۳	۲	۰
دانسفهان	۳۰	۳۰	۰	۰	۰
رازمیان	۴	۳	۰	۱	۰
سگز آباد	۱	۱	۰	۰	۰
سیردان	۵	۵	۰	۰	۰
شال	۵۶	۴۹	۷	۰	۰
شریفیه	۴	۴	۰	۰	۰
ضیاآباد	۱۷	۱۵	۲	۰	۰
قزوین	۳۱۰	۲۵۸	۲۳	۲۸	۱
کوهین	۵	۴	۱	۰	۰
محمدیه	۴۰	۳۳	۴	۳	۰
محمودآبادنمونه	۱۹	۱۴	۱	۰	۴
معلم کلایه	۴	۴	۰	۰	۰
نرجه	۳۰	۲۵	۵	۰	۰

اطلاعات پروانه‌های ساختمانی صادر شده توسط شهرداری‌های کشور - نیمه اول ۱۳۸۸

۶۳- پروانه‌های احداث ساختمان بر حسب مورد استفاده ساختمان در نقاط شهری استان قم: نیمه اول ۱۳۸۸

شهر	جمع	مسکونی	مسکونی و کارگاه توأم	بازرگانی	سایر
استان	۹۵۱	۱۱۶	۱۰۱	۱۳	۲۱
جعفریه	۳۸	۳۶	۱	۰	۱
دستجرد	۱۰	۶	۳	۱	۰
سلفچگان	۶	۵	۰	۰	۱
قم	۸۵۹	۷۳۶	۹۳	۱۲	۱۸
قنوات	۳۳	۲۸	۴	۰	۱
کهک	۵	۵	۰	۰	۰

۶۴- پروانه‌های احداث ساختمان بر حسب مورد استفاده ساختمان در نقاط شهری استان کردستان: نیمه اول ۱۳۸۸

شهر	جمع	مسکونی	مسکونی و کارگاه توأم	بازرگانی	سایر
استان	۱۵۴۱	۱۴۱۱	۲۷	۳۵	۲۸
بابارشانی	۲	۲	۰	۰	۰
بانه	۱۶۴	۱۵۸	۳	۲	۱
بویین سفلی	۷	۵	۲	۰	۰
بیجار	۲۳	۲۰	۰	۲	۱
دزج	۷	۶	۱	۰	۰
دلبران	۴۴	۴۴	۰	۰	۰
دهگلان	۹۳	۸۶	۵	۰	۲
دیواندره	۱۰۲	۱۰۰	۱	۱	۰
زرینه	۶	۶	۰	۰	۰
سرو آباد	۱۷	۱۳	۳	۰	۱
سریش آباد	۲۰	۱۸	۲	۰	۰
سقز	۲۳۳	۲۰۵	۲۱	۵	۲
سنندج	۳۸۱	۳۶۶	۴	۸	۳
شویشه	۸	۸	۰	۰	۰
صاحب	۲۸	۲۵	۱	۲	۰
قروه	۱۵۰	۱۳۰	۷	۱۲	۱
کامیاران	۹۶	۷۷	۷	۳	۹
کانی‌سور	۲	۱	۰	۰	۱
مریوان	۱۳۳	۱۱۶	۱۰	۰	۷
موچش	۲۲	۲۲	۰	۰	۰
یاسوکند	۳	۳	۰	۰	۰

۶۵- پروانه‌های احداث ساختمان بر حسب مورد استفاده ساختمان در نقاط شهری استان کرمان: نیمه اول ۱۳۸۸

شهر	جمع	مسکونی	مسکونی و کارگاه توأم	بازرگانی	سایر
استان	۵۷۵۹	۵۰۲۶	۴۲۲	۲۶۱	۵۰
اختیارآباد	۴۶	۴۲	۳	۰	۱
ارزوئیه	۳۸	۳۱	۱	۶	۰
امین شهر	۴۲	۴۲	۰	۰	۰
انار	۴۸	۴۶	۲	۰	۰
اندو هجرد	۵	۵	۰	۰	۰
باغین	۳۶	۳۳	۲	۰	۱
بافت	۱۲۸	۱۱۸	۶	۱	۳
بردسیر	۱۲۰	۱۱۲	۲	۵	۱
بروات	۱۲	۷	۰	۲	۳
بم	۹۹۴	۷۲۱	۱۶۸	۹۷	۸
بهرمان	۲۲	۲۲	۰	۰	۰
پاریز	۱۹	۱۵	۳	۱	۰
جبالبارز	۱۴	۱۴	۰	۰	۰
جوپار	۲۳	۲۳	۰	۰	۰
جیرفت	۲۷۶	۲۴۷	۲۲	۳	۴
چترود	۲۷	۲۲	۵	۰	۰
خانوک	۷	۷	۰	۰	۰
دهج	۵	۵	۰	۰	۰
رابر	۶۱	۵۴	۷	۰	۰
راور	۱۲۲	۱۱۵	۱	۵	۱
راین	۱۷	۱۵	۱	۱	۰
رفسنجان	۶۷۳	۶۰۴	۳۰	۳۲	۷
رودبار	۱۰۹	۱۰۰	۷	۲	۰

۶۵- پروانه‌های احداث ساختمان بر حسب مورد استفاده ساختمان در نقاط شهری استان کرمان: نیمه اول ۱۳۸۸ (دنباله)

شهر	جمع	مسکونی	مسکونی و کارگاه توأم	بازرگانی	سایر
زرنند	۱۷۹	۱۶۸	۴	۶	۱
زنگی آباد	۳۲	۲۸	۴	۰	۰
زیدآباد	۳۰	۲۷	۱	۲	۰
سیرجان	۳۹۵	۳۴۸	۳۴	۱۰	۳
شهداد	۲۱	۱۸	۳	۰	۰
شهربابک	۱۶۶	۱۳۸	۱۷	۴	۷
عنبرآباد	۱۳۵	۱۲۶	۱	۸	۰
فاریاب	۲۰	۱۶	۳	۱	۰
فهرج	۲۴	۱۹	۱	۴	۰
قلعه گنج	۴۴	۳۶	۰	۷	۱
کاظم آباد	۵	۵	۰	۰	۰
کرمان	۹۷۵	۸۷۹	۵۹	۳۴	۳
کوه بنان	۷۴	۷۰	۰	۴	۰
کهنوج	۲۱۵	۲۰۱	۷	۷	۰
کیان شهر	۲۹	۲۷	۲	۰	۰
گلباف	۱۸	۱۶	۰	۲	۰
ماهان	۷۵	۶۹	۱	۳	۲
محمد آباد	۱۲۹	۱۲۹	۰	۰	۰
محمی آباد	۱۲	۱۰	۱	۱	۰
مردهک	۲۵	۲۵	۰	۰	۰
منوجان	۸۲	۶۶	۳	۱۱	۲
نجف شهر	۱۵۶	۱۳۲	۲۱	۱	۲
نرماشیر	۷	۶	۰	۱	۰
نظام شهر	۳	۳	۰	۰	۰
نگار	۲۳	۲۳	۰	۰	۰
نودژ	۲	۲	۰	۰	۰
یزدان شهر	۳۹	۳۹	۰	۰	۰

۶۶- پروانه‌های احداث ساختمان بر حسب مورد استفاده ساختمان در نقاط شهری استان کرمانشاه: نیمه اول ۱۳۸۸

شهر	جمع	مسکونی	مسکونی و کارگاه توأم	بازرگانی	سایر
استان	۱۷۲۶	۱۵۵۷	۷۲	۷۴	۲۳
ازگله	۵	۵	۰	۰	۰
اسلام‌آباد غرب	۱۱۰	۸۹	۳	۱۶	۲
باینگان	۴	۴	۰	۰	۰
پاوه	۳۳	۳۳	۰	۰	۰
تازه آباد	۱۴	۱۱	۱	۱	۱
جوانرود	۹۳	۸۰	۶	۴	۳
حمیل	۱	۱	۰	۰	۰
روانسر	۳	۳	۰	۰	۰
سرپل ذهاب	۱۱۰	۱۰۳	۳	۴	۰
سرمدت	۸	۸	۰	۰	۰
سنقر	۱۱۱	۱۰۶	۳	۲	۰
صحنه	۱۲۶	۱۱۳	۱	۴	۸
قصرشیرین	۲۸	۲۷	۰	۱	۰
کرمانشاه	۸۵۱	۷۷۵	۳۹	۲۹	۸
کرد غرب	۳	۳	۰	۰	۰
کنگاور	۷۸	۷۴	۱	۲	۱
کوزران	۲۴	۱۹	۲	۳	۰
گهواره	۴	۴	۰	۰	۰
گیلانغرب	۴۶	۴۶	۰	۰	۰
نودشه	۵	۴	۱	۰	۰
نوسود	۹	۹	۰	۰	۰
هرسین	۵۹	۳۹	۱۲	۸	۰
هلشی	۱	۱	۰	۰	۰

اطلاعات پروانه‌های ساختمانی صادر شده توسط شهرداری‌های کشور - نیمه اول ۱۳۸۸

۶۷- پروانه‌های احداث ساختمان بر حسب مورد استفاده ساختمان در نقاط شهری استان کهگیلویه و بویراحمد:
نیمه اول ۱۳۸۸

شهر	جمع	مسکونی	مسکونی و کارگاه توأم	بازرگانی	سایر
استان	۱۴۳۴	۱۲۸۸	۲۱	۱۱۶	۹
باشت	۱۱۱	۱۰۸	۱	۲	۰
چرام	۹۸	۹۱	۴	۲	۱
دوگنبدان	۲۸۳	۲۴۵	۱	۳۲	۵
دهدشت	۱۷۵	۱۶۸	۳	۳	۱
دیشموک	۳۲	۲۴	۵	۳	۰
سوق	۵۱	۵۱	۰	۰	۰
سی سخت	۵۳	۵۲	۱	۰	۰
قلعه رئیسی	۱۱	۱۱	۰	۰	۰
گراب سفلی	۵	۵	۰	۰	۰
لنده	۱۰۰	۹۸	۰	۲	۰
لیکک	۱۵۸	۱۴۵	۵	۸	۰
مارگون	۱۵	۱۵	۰	۰	۰
یاسوج	۳۴۲	۲۷۵	۱	۶۴	۲

۶۸- پروانه‌های احداث ساختمان بر حسب مورد استفاده ساختمان در نقاط شهری استان گلستان: نیمه اول ۱۳۸۸

شهر	جمع	مسکونی	مسکونی و کارگاه توأم	بازرگانی	سایر
استان	۱۴۶۷	۱۲۹۱	۱۴	۲۴	۲۱
آزادشهر	۳۳	۳۰	۳	۰	۰
آق قلا	۹۸	۹۱	۰	۵	۲
انبارآلوم	۱۱	۶	۳	۰	۲
اینچه برون	۷	۳	۰	۴	۰
بندر ترکمن	۱۳۰	۱۰۰	۳۰	۰	۰
بندرگز	۲۹	۲۶	۰	۳	۰
خان ببین	۳۳	۲۷	۰	۶	۰
دلند	۲۲	۱۹	۰	۲	۱
رامیان	۲۸	۲۱	۷	۰	۰
سر خنکلاته	۱۷	۱۵	۰	۱	۱
سیمین شهر	۵۷	۴۳	۱۰	۳	۱
علی آباد	۹۲	۸۰	۰	۹	۳
فاضل آباد	۵۰	۴۹	۰	۰	۱
کردکوی	۹۴	۹۳	۰	۰	۱
کلاله	۳۱	۲۳	۷	۱	۰
گالیکش	۲۱	۲۱	۰	۰	۰
گرگان	۳۰۳	۲۹۰	۰	۱۱	۲
گمیش تپه	۴۸	۲۶	۱۹	۳	۰
گنبد کاووس	۱۹۳	۱۸۲	۰	۱۱	۰
مراوه	۵۸	۵۰	۵	۳	۰
مینودشت	۵۳	۴۷	۰	۰	۶
نگین شهر	۳۱	۳۱	۰	۰	۰
نوده خاندوز	۱۴	۱۳	۰	۱	۰
نوکنده	۱۴	۱۲	۰	۱	۱

۶۹- پروانه‌های احداث ساختمان بر حسب مورد استفاده ساختمان در نقاط شهری استان گیلان: نیمه اول ۱۳۸۸

شهر	جمع	مسکونی	مسکونی و کارگاه توأم	بازرگانی	سایر
استان	۲۲۶۱	۲۰۲۸	۱۶۵	۵۰	۱۸
آستارا	۹۳	۸۰	۹	۴	۰
آستانه اشرفیه	۱۴۹	۱۳۱	۱۳	۵	۰
احمد سرگوراب	۱	۱	۰	۰	۰
اسالم	۶۸	۶۲	۵	۰	۱
طاقور	۱۱	۱۱	۰	۰	۰
املش	۱۱	۱۱	۰	۰	۰
بازار جمعه	۱۶	۱۳	۱	۲	۰
بره سر	۲	۲	۰	۰	۰
بندر انزلی	۱۳۹	۱۲۷	۵	۶	۱
پره سر	۸	۸	۰	۰	۰
توتکابن	۲۲	۱۳	۷	۲	۰
جیرنده	۴	۴	۰	۰	۰
چابکسر	۴۵	۴۱	۳	۱	۰
چوبر	۱۴	۱۴	۰	۰	۰
حویق	۱۳	۱۳	۰	۰	۰
خمام	۷	۷	۰	۰	۰
دیلمان	۳۳	۳۱	۱	۱	۰
رانکوه	۱۱	۵	۶	۰	۰
رستم آباد	۵۱	۴۹	۲	۰	۰
رشت	۴۰۱	۳۷۶	۷	۷	۱۱
رضوان شهر	۳۵	۳۵	۰	۰	۰
رودبار	۲۹	۲۹	۰	۰	۰
رودسر	۷۳	۶۲	۷	۴	۰
سنگر	۵۱	۴۲	۸	۱	۰
سیاهکل	۷۰	۵۷	۱۰	۱	۲
شفت	۲۵	۲۴	۱	۰	۰
شلمان	۱۶	۱۶	۰	۰	۰
صومعه سرا	۳۳	۲۸	۵	۰	۰

۶۹- پروانه‌های احداث ساختمان بر حسب مورد استفاده ساختمان در نقاط شهری استان گیلان: نیمه اول ۱۳۸۸ (دنباله)

شهر	جمع	مسکونی	مسکونی و کارگاه توأم	بازرگانی	سایر
فومن	۴۷	۴۲	۴	۱	۰
کلاچای	۱۱	۹	۲	۰	۰
کوچصفهان	۱۳	۹	۳	۱	۰
کومله	۲۱	۱۸	۲	۱	۰
کیاشهر	۶	۵	۰	۱	۰
گوراب زرمیخ	۱۴	۱۴	۰	۰	۰
لاهیجان	۲۰۱	۱۶۵	۳۰	۴	۲
لشت نشا	۳۲	۲۸	۳	۱	۰
لنگرود	۲۳۶	۲۳۲	۱	۳	۰
لوشان	۲۲	۲۰	۲	۰	۰
لوندویل	۱۴	۱۲	۲	۰	۰
لیسار	۲۹	۲۳	۵	۱	۰
ماسال	۳۷	۳۳	۴	۰	۰
ماسوله	۸	۷	۰	۰	۱
مرجقل	۸	۶	۲	۰	۰
منجیل	۱۸	۱۶	۲	۰	۰
هشتپر	۱۱۳	۹۷	۱۳	۳	۰

اطلاعات پروانه‌های ساختمانی صادر شده توسط شهرداری‌های کشور - نیمه اول ۱۳۸۸

۷۰- پروانه‌های احداث ساختمان بر حسب مورد استفاده ساختمان در نقاط شهری استان لرستان: نیمه اول ۱۳۸۸

شهر	جمع	مسکونی	مسکونی و کارگاه توأم	بازرگانی	سایر
استان	۱۹۷۷	۱۸۲۹	۷۴	۶۱	۱۳
ازنا	۱۰۵	۹۵	۴	۶	۰
اشترینان	۱۴	۱۴	۰	۰	۰
الشر	۱۰۲	۸۴	۱۲	۶	۰
الیگودرز	۱۰۲	۹۹	۳	۰	۰
بروجرد	۲۵۲	۲۲۵	۷	۱۲	۸
پلدختر	۷۱	۶۹	۰	۲	۰
چالانچولان	۵	۱	۱	۳	۰
چغلودی	۵	۴	۰	۰	۱
چقابل	۴۰	۳۲	۵	۲	۱
خرم آباد	۸۴۶	۸۲۱	۱۱	۱۴	۰
دورود	۱۱۳	۹۶	۱۱	۶	۰
زاغه	۱۴	۱۴	۰	۰	۰
سراب دوره	۵	۵	۰	۰	۰
فیروزآباد	۱۵	۱۲	۲	۱	۰
کونانی	۳۱	۲۸	۲	۰	۱
کوهدشت	۹۹	۹۴	۳	۲	۰
گراب	۶	۶	۰	۰	۰
معمولان	۲۷	۲۴	۰	۲	۱
مومن آباد	۱۰	۸	۰	۲	۰
نورآباد	۱۱۴	۹۸	۱۳	۳	۰
ویسیان	۱	۰	۰	۰	۱

۷۱- پروانه‌های احداث ساختمان بر حسب مورد استفاده ساختمان در نقاط شهری استان مازندران: نیمه اول ۱۳۸۸

شهر	جمع	مسکونی	مسکونی و کارگاه توأم	بازرگانی	سایر
استان	۲۴۳۶	۲۰۹۷	۲۱۷	۳۰	۲۲
آلاشت	۳	۳	۰	۰	۰
آمل	۳۰۳	۳۰۱	۱	۰	۱
امیرکلا	۵۴	۵۰	۳	۱	۰
بابل	۱۲۹	۱۲۹	۰	۰	۰
بابلسر	۶۵	۵۹	۵	۱	۰
بهشهر	۵۹	۴۸	۶	۱	۴
بهنمیر	۳۶	۲۶	۹	۰	۱
پل سفید	۳	۲	۱	۰	۰
تنکابن	۳۹	۳۴	۴	۰	۱
جویبار	۵۰	۲۷	۱۱	۲	۰
چالوس	۵۳	۴۷	۶	۰	۰
چمستان	۳۰	۲۶	۰	۳	۱
خرم آباد	۳۷	۳۵	۱	۱	۰
خلیل شهر	۲۴	۱۹	۵	۰	۰
خوش رودپی	۵	۵	۰	۰	۰
دابودشت	۱۵	۷	۵	۰	۳
رامسر	۶۷	۵۱	۱۱	۵	۰
رستم کلا	۳۴	۲۶	۸	۰	۰
رویان	۳۸	۳۵	۲	۱	۰
رینه	۸	۸	۰	۰	۰
زرگرمحله	۷	۶	۱	۰	۰
زیرآب	۳۵	۳۵	۰	۰	۰
ساری	۱۶۲	۱۲۷	۳۴	۰	۱
سرخرود	۵	۵	۰	۰	۰
سلمانشهر	۳۵	۳۰	۵	۰	۰
سورک	۹	۳	۴	۰	۲
شیرگاه	۲۷	۲۵	۰	۰	۲

۷۱- پروانه‌های احداث ساختمان بر حسب مورد استفاده ساختمان در نقاط شهری استان مازندران: نیمه اول ۱۳۸۸ (دبناله)

شهر	جمع	مسکونی	مسکونی و کارگاه توأم	بازرگانی	سایر
عباس آباد	۴۰	۳۹	۱	۰	۰
فریدون کنار	۲۶	۲۶	۰	۰	۰
قائم شهر	۳۱۰	۲۶۸	۴۰	۱	۱
کتالم و سادات شهر	۶۳	۵۲	۹	۲	۰
کلارآباد	۴۷	۲۴	۲۳	۰	۰
کلاردشت	۹۵	۸۳	۱۲	۰	۰
کله بست	۲۹	۲۴	۲	۳	۰
کوهی خیل	۱۲	۱۲	۰	۰	۰
کیاسر	۱۰	۸	۲	۰	۰
کیاکالا	۴۵	۳۵	۹	۱	۰
گتاب	۲۲	۲۰	۰	۰	۲
گزنک	۵	۵	۰	۰	۰
گلوگاه	۵۲	۳۹	۱۱	۱	۱
گلوگاه بندپی	۳۱	۲۲	۵	۴	۰
محمود آباد	۸۹	۷۲	۱۵	۱	۱
مرزن آباد	۷	۷	۰	۰	۰
مرزیکلا	۴	۲	۲	۰	۰
نشتارود	۲۵	۲۵	۰	۰	۰
نکا	۶۰	۴۹	۱۰	۱	۰
نور	۴۷	۳۶	۱۱	۰	۰
نوشهر	۸۵	۷۰	۱۳	۱	۱

۷۲- پروانه‌های احداث ساختمان بر حسب مورد استفاده ساختمان در نقاط شهری استان مرکزی: نیمه اول ۱۳۸۸

شهر	جمع	مسکونی	مسکونی و کارگاه توأم	بازرگانی	سایر
استان	۱۳۶۷	۱۲۰۹	۷۸	۵۹	۲۱
آستانه	۵۲	۴۷	۴	۱	۰
آشتیان	۴۰	۳۱	۲	۳	۴
اراک	۲۲۲	۲۰۴	۸	۱۰	۰
پرندهک	۱۰	۱۰	۰	۰	۰
تفرش	۳۶	۳۲	۳	۱	۰
توره	۱۹	۱۷	۱	۱	۰
خشکرد	۱۲	۱۱	۱	۰	۰
خمین	۱۰۸	۹۱	۱۲	۴	۱
خنداب	۳۲	۳۲	۰	۰	۰
داودآباد	۴۰	۴۰	۰	۰	۰
دلیجان	۱۰۳	۷۷	۴	۱۲	۱۰
رازقان	۱۰	۱۰	۰	۰	۰
زاویه	۲۸	۲۵	۳	۰	۰
ساوه	۱۳۷	۱۲۰	۴	۱۲	۱
سنجان	۱۲	۵	۴	۲	۱
شازند	۷۲	۶۸	۰	۴	۰
غرق آباد	۲۳	۱۸	۳	۲	۰
فرمهبین	۱۳	۸	۳	۱	۱
قورچی باشی	۶	۶	۰	۰	۰
کرهرود	۷۳	۶۵	۸	۰	۰
کمیجان	۶۸	۵۷	۱۱	۰	۰
مامونیه	۴۴	۳۹	۵	۰	۰
محلات	۷۱	۶۸	۰	۱	۲
مهاجران	۲۲	۱۹	۱	۲	۰
میلاجرد	۶۳	۶۳	۰	۰	۰
نراق	۳	۳	۰	۰	۰
نوبران	۱۰	۱۰	۰	۰	۰
نیمور	۲۱	۱۸	۱	۱	۱
هندو در	۱۷	۱۵	۰	۲	۰

۷۳- پروانه‌های احداث ساختمان بر حسب مورد استفاده ساختمان در نقاط شهری استان هرمزگان: نیمه اول ۱۳۸۸

شهر	جمع	مسکونی	مسکونی و کارگاه توأم	بازرگانی	سایر
استان	۱۱۱۸	۹۱۴	۱۶	۳۱	۱۷
بستک	۵۵	۵۴	۱	۰	۰
بندر جاسک	۱۲۲	۱۰۹	۱۰	۲	۱
بندر چارک	۷	۷	۰	۰	۰
بندر خمیر	۳۱	۲۹	۲	۰	۰
بندر عباس	۱۴۵	۱۲۰	۲۱	۳	۱
بندر لنگه	۳۷	۳۶	۱	۰	۰
بیگا	۷	۷	۰	۰	۰
پارسیان	۷۵	۶۹	۲	۱	۳
جناح	۲۲	۲۱	۱	۰	۰
حاجی آباد	۵۹	۵۰	۲	۶	۱
درگهان	۷	۶	۰	۰	۱
دهبارز	۱۱۰	۹۰	۱۲	۷	۱
زیارت علی	۸	۸	۰	۰	۰
سیریک	۳	۲	۱	۰	۰
فین	۵۵	۵۳	۰	۱	۱
قشم	۲۴	۱۹	۴	۰	۱
کنگ	۲۴	۲۱	۰	۲	۱
کیش	۹۴	۷۸	۹	۱	۶
میناب	۱۲۰	۱۰۹	۸	۳	۰
هشتبندی	۱۱۳	۹۶	۱۲	۵	۰

۷۴- پروانه‌های احداث ساختمان بر حسب مورد استفاده ساختمان در نقاط شهری استان همدان: نیمه اول ۱۳۸۸

شهر	جمع	مسکونی	مسکونی و کارگاه توأم	بازرگانی	سایر
استان	۱۱۶۹	۱۰۳۰	۱۷	۳۰	۲۲
ازندریان	۱۷	۱۴	۲	۱	۰
اسدآباد	۸۴	۷۳	۶	۱	۴
بروزل	۱۴	۱۴	۰	۰	۰
بهار	۳۹	۳۴	۰	۳	۲
تویسرکان	۵۶	۴۴	۱۰	۱	۱
جورقان	۸	۸	۰	۰	۰
جوکار	۹	۷	۱	۱	۰
دمق	۱۳	۹	۳	۱	۰
رزن	۲۷	۲۱	۵	۱	۰
زنگنه	۶	۶	۰	۰	۰
سامن	۸	۶	۰	۲	۰
سرکان	۵	۵	۰	۰	۰
شیرین سو	۴۲	۳۹	۱	۲	۰
صالح آباد	۲۵	۲۴	۰	۰	۱
فامنین	۳۴	۳۰	۳	۰	۱
فرسفج	۲	۱	۱	۰	۰
فیروزان	۲	۲	۰	۰	۰
قروه درجزین	۲۷	۲۳	۴	۰	۰
قهاوند	۹	۹	۰	۰	۰
کیودرآهنگ	۱۰۰	۷۶	۱۶	۲	۶
گل تپه	۱۳	۱۳	۰	۰	۰
گیان	۷۷	۷۷	۰	۰	۰
لالجین	۴۷	۳۲	۱۱	۰	۴
مریانج	۳۴	۲۷	۱	۶	۰
ملایر	۱۴۵	۱۳۲	۹	۳	۱
نهایوند	۴۲	۳۸	۴	۰	۰
همدان	۲۸۴	۲۶۶	۱۰	۶	۲

۷۵- پروانه‌های احداث ساختمان بر حسب مورد استفاده ساختمان در نقاط شهری استان یزد: نیمه اول ۱۳۸۸

شهر	جمع	مسکونی	مسکونی و کارگاه توأم	بازرگانی	سایر
استان	۱۴۳۷	۱۲۷۶	۱۸	۱۲۱	۲۲
ابرکوه	۲۹	۲۹	۰	۰	۰
احمدآباد	۱۵	۱۵	۰	۰	۰
اردکان	۱۳۸	۱۳۰	۷	۱	۰
اشکذر	۲۵	۲۱	۰	۲	۲
بافق	۱۹۰	۱۸۰	۰	۱۰	۰
بهباد	۷۴	۶۴	۰	۹	۱
تفت	۳۷	۲۹	۰	۰	۸
حمیدیا	۱۵	۱۲	۰	۳	۰
دیپوک	۱۵	۱۵	۰	۰	۰
زارچ	۱۰	۱۰	۰	۰	۰
شاهدیه	۳۰	۲۹	۰	۱	۰
طیس	۶۹	۶۱	۰	۲	۶
عشق آباد	۳۰	۲۹	۰	۱	۰
عقدا	۱۵	۱۵	۰	۰	۰
مروست	۳۳	۲۵	۰	۸	۰
مهردشت	۱۹	۱۸	۰	۱	۰
مهریز	۳۳	۳۱	۰	۰	۲
میبد	۱۹۲	۱۷۸	۱۰	۴	۰
ندوشن	۷	۷	۰	۰	۰
نیر	۱	۱	۰	۰	۰
هرات	۴۱	۴۰	۰	۱	۰
یزد	۴۱۹	۳۳۷	۱	۷۸	۳

۷۶- پروانه‌های احداث ساختمان بر حسب نوع اسکلت و مصالح عمده بنا در نقاط شهری استان آذربایجان شرقی:

نیمه اول ۱۳۸۸

شهر	جمع	اسکلت فلزی	بتون آرمه	سایر				
				جمع	آجر و آهن	آجر و چوب	بلوک سیمانی	سایر
استان	۴۶۰۴	۱۷۵	۲۹۶۰	۷۶۹	۷۱۹	۶	۴۴	۰
آبش احمد	۱۳	۱	۰	۱۲	۱۲	۰	۰	۰
آذرشهر	۴۷	۲۰	۱۵	۱۲	۱۲	۰	۰	۰
آقکند	۲۸	۷	۴	۱۷	۱۷	۰	۰	۰
اسکو	۵۹	۱۶	۱۸	۲۵	۲۵	۰	۰	۰
اهر	۱۶۸	۱۹	۶۷	۸۲	۸۲	۰	۰	۰
ایلخچی	۷۰	۲۵	۱۸	۲۷	۲۷	۰	۰	۰
باسمنج	۱۳	۹	۲	۲	۲	۰	۰	۰
بخشایش	۱۹	۹	۱۰	۰	۰	۰	۰	۰
بستان آباد	۶۱	۲۲	۳۹	۰	۰	۰	۰	۰
بناب	۲۱۲	۲۸	۱۸۱	۳	۳	۰	۰	۰
بناب جدید	۶۲	۵۳	۰	۹	۹	۰	۰	۰
تبریز	۱۷۶۸	۲۱۶	۱۵۵۱	۱	۱	۰	۰	۰
ترک	۲۰	۷	۳	۱۰	۱۰	۰	۰	۰
ترکمانچای	۵۴	۵	۳۲	۱۷	۱۷	۰	۰	۰
تسوج	۴۵	۲	۰	۴۳	۴۳	۰	۰	۰
تیک مه داش	۳۴	۰	۳۴	۰	۰	۰	۰	۰
جلفا	۵	۳	۲	۰	۰	۰	۰	۰
خاروانا	۱۱	۳	۰	۸	۸	۰	۰	۰
خامنه	۱۱	۱	۳	۷	۷	۰	۰	۰
خراجو	۶	۰	۶	۰	۰	۰	۰	۰
خسروشهر	۴۵	۵	۲۲	۱۸	۱۸	۵	۱۳	۰
خواجه	۲۲	۴	۱۶	۲	۲	۰	۰	۰
دوزدوزان	۲۰	۳	۳	۱۴	۱۳	۱	۰	۰
زرنق	۲۲	۷	۲	۱۳	۱۳	۰	۰	۰
زنوز	۱۲	۱	۱۱	۰	۰	۰	۰	۰
سراب	۱۱۴	۹۸	۱	۱۵	۱۵	۰	۰	۰
سردرود	۸۳	۵	۷۶	۲	۲	۰	۰	۰
سهند	۷۱	۱	۷۰	۰	۰	۰	۰	۰
سیس	۲۳	۱	۵	۱۷	۱۷	۰	۰	۰
سیه‌رود	۸	۰	۰	۸	۸	۰	۰	۰

اطلاعات پروانه‌های ساختمانی صادر شده توسط شهرداری‌های کشور - نیمه اول ۱۳۸۸

۷۶- پروانه‌های احداث ساختمان بر حسب نوع اسکلت و مصالح عمده بنا در نقاط شهری استان آذربایجان شرقی:
نیمه اول ۱۳۸۸ (دنباله)

شهر	جمع	اسکلت فلزی	بتون آرمه	سایر				
				جمع	آجر و آهن	آجر و چوب	بلوک سیمانی	سایر
شبه‌ستر	۵۴	۱	۴۶	۷	۷	۰	۰	۰
شربیان	۲۳	۰	۰	۲۳	۲۳	۰	۰	۰
شرفخانه	۱۶	۱	۶	۹	۹	۰	۰	۰
شندآباد	۲۶	۰	۷	۱۹	۱۹	۰	۰	۰
صوفیان	۳۹	۰	۲۴	۱۵	۱۵	۰	۰	۰
عجب شیر	۱۱۵	۱۸	۲۰	۷۷	۴۶	۰	۳۱	۰
قره آغاج	۴۷	۲۸	۱۶	۳	۳	۰	۰	۰
کشکسرای	۲۰	۱	۰	۱۹	۱۹	۰	۰	۰
کلوانق	۳۰	۰	۳۰	۰	۰	۰	۰	۰
کلیبر	۲۴	۵	۲	۱۷	۱۷	۰	۰	۰
کوزه کنان	۲۷	۰	۵	۲۲	۲۲	۰	۰	۰
گوگان	۳۱	۳	۱۹	۹	۹	۰	۰	۰
لیلان	۳۳	۰	۲۹	۴	۴	۰	۰	۰
مراغه	۲۵۳	۱۰	۲۳۸	۵	۵	۰	۰	۰
مرند	۱۵۵	۷۷	۶۱	۱۷	۱۷	۰	۰	۰
ملکان	۳۲	۳	۲۹	۰	۰	۰	۰	۰
ممقان	۲۴	۵	۱۹	۰	۰	۰	۰	۰
مهربان	۳۳	۸	۰	۲۵	۲۵	۰	۰	۰
میانه	۱۳۳	۶۴	۶۹	۰	۰	۰	۰	۰
نظر کهریزی	۱۴	۰	۰	۱۴	۱۴	۰	۰	۰
وایقان	۲۶	۰	۷	۱۹	۱۹	۰	۰	۰
ورزقان	۲۹	۱۵	۱۴	۰	۰	۰	۰	۰
هادی شهر	۹۶	۳۳	۵۹	۴	۴	۰	۰	۰
هریس	۶۱	۰	۳۵	۲۶	۲۶	۰	۰	۰
هشترود	۴۱	۲۲	۱۶	۳	۳	۰	۰	۰
هوراند	۴۵	۷	۱۷	۲۱	۲۱	۰	۰	۰
یامچی	۵۱	۳	۱	۴۷	۴۷	۰	۰	۰

۷۷- پروانه‌های احداث ساختمان بر حسب نوع اسکلت و مصالح عمده بنا در نقاط شهری استان آذربایجان غربی:
نیمه اول ۱۳۸۸

شهر	جمع	اسکلت فلزی	بتون آرمه	سایر				
				جمع	آجر و آهن	آجر و چوب	بلوک سیمانی	سایر
استان	۳۰۳۹	۱۲۳۰	۱۰۹۵	۷۱۴	۶۹۸	۸	۳	۵
اواجیق	۱۱	۲	۰	۹	۹	۰	۰	۰
ارومیه	۶۲۲	۳۴	۴۳۷	۱۵۱	۱۴۳	۷	۱	۰
اشنویه	۳۳	۰	۰	۳۳	۳۳	۰	۰	۰
ایواوغلی	۱۸	۱۵	۲	۱	۱	۰	۰	۰
باروق	۲۷	۰	۵	۲۲	۲۲	۰	۰	۰
بازرگان	۱۸	۱۴	۱	۳	۳	۰	۰	۰
بوکان	۳۰۸	۲۵۷	۱۲	۳۹	۳۷	۰	۲	۰
پلدشت	۴۲	۱۸	۴	۲۰	۲۰	۰	۰	۰
پیرانشهر	۵۳	۳۳	۰	۲۰	۲۰	۰	۰	۰
تازه شهر	۹	۶	۱	۲	۲	۰	۰	۰
تکاب	۲۲۳	۲۰۲	۲۱	۰	۰	۰	۰	۰
چهاربرج	۳۷	۱	۳۶	۰	۰	۰	۰	۰
خوی	۱۳۸	۱۱۳	۲۴	۱	۱	۰	۰	۰
دیزج دیز	۱۹	۱۳	۱	۵	۵	۰	۰	۰
ربط	۷۰	۱۸	۵۲	۰	۰	۰	۰	۰
سردشت	۳۵	۲۲	۴	۹	۹	۰	۰	۰
سلماس	۵۹	۵۴	۴	۱	۱	۰	۰	۰

اطلاعات پروانه‌های ساختمانی صادر شده توسط شهرداری‌های کشور - نیمه اول ۱۳۸۸

۷۷- پروانه‌های احداث ساختمان بر حسب نوع اسکلت و مصالح عمده بنا در نقاط شهری استان آذربایجان غربی:
نیمه اول ۱۳۸۸ (دنباله)

شهر	جمع	اسکلت فلزی	بتون آرمه	سایر				
				جمع	آجر و آهن	آجر و چوب	بلوک سیمانی	سایر
سیلوانه	۶	۰	۰	۶	۵	۰	۰	۱
سیمینه	۹	۲	۰	۷	۷	۰	۰	۰
سیه چشمه	۲۸	۲۳	۰	۵	۵	۰	۰	۰
شاهیندژ	۱۴۵	۵۴	۰	۹۱	۹۱	۰	۰	۰
شوط	۶۳	۶۲	۱	۰	۰	۰	۰	۰
فیرورق	۴۸	۲۱	۳	۲۴	۲۱	۰	۰	۳
قره ضیاءالدین	۸۹	۷۹	۹	۱	۰	۱	۰	۰
قطور	۶	۰	۶	۰	۰	۰	۰	۰
قوشچی	۲۳	۰	۲	۲۱	۲۱	۰	۰	۰
کشاورز	۱۸	۱	۱۷	۰	۰	۰	۰	۰
گردکشانه	۱۹	۱	۰	۱۸	۱۸	۰	۰	۰
ماکو	۶۸	۳۷	۱۳	۱۸	۱۸	۰	۰	۰
محمدیار	۳۰	۱	۱	۲۸	۲۸	۰	۰	۰
محمودآباد	۳۳	۴	۱۷	۱۲	۱۲	۰	۰	۰
مهاباد	۴۱۳	۰	۴۱۳	۰	۰	۰	۰	۰
میاندوآب	۱۲۵	۱۲۵	۰	۰	۰	۰	۰	۰
میرآباد	۳۲	۲	۲	۲۸	۲۷	۰	۰	۱
نالوس	۱۵	۲	۱	۱۲	۱۲	۰	۰	۰
نقده	۱۲۶	۹	۳	۱۱۴	۱۱۴	۰	۰	۰
نوشین	۲۱	۵	۳	۱۳	۱۳	۰	۰	۰

۷۸- پروانه‌های احداث ساختمان بر حسب نوع اسکلت و مصالح عمده بنا در نقاط شهری استان اردبیل: نیمه اول ۱۳۸۸

شهر	جمع	اسکلت فلزی	بتون آرمه	سایر				
				جمع	آجر و آهن	آجر و چوب	بلوک سیمانی	سایر
استان	۱۹۱۵	۱۱۹۱	۲۱۷	۱۷۰	۱۶۵	۱	۴	۰
آبی بیگلو	۳۶	۲	۳۴	۰	۰	۰	۰	۰
اردبیل	۹۸۲	۶۷۲	۲۷۹	۳۱	۳۰	۰	۱	۰
اصلاندوز	۲۴	۵	۱۹	۰	۰	۰	۰	۰
بيله سوار	۵۵	۵	۳۷	۱۳	۱۰	۰	۳	۰
پارس آباد	۲۵۵	۲۰۳	۵۲	۰	۰	۰	۰	۰
تازه کند	۱۱	۰	۱۱	۰	۰	۰	۰	۰
تازه کند انگوت	۹	۲	۷	۰	۰	۰	۰	۰
جعفرآباد	۴۱	۳	۳۸	۰	۰	۰	۰	۰
خلخال	۵۲	۱۲	۲۴	۱۶	۱۶	۰	۰	۰
رضی	۱	۰	۰	۱	۱	۰	۰	۰
سرعین	۵۳	۴۳	۱۰	۰	۰	۰	۰	۰
عنبران	۲۴	۰	۸	۱۶	۱۶	۰	۰	۰
فخرآباد	۱	۰	۱	۰	۰	۰	۰	۰
کلور	۱۵	۲	۱۲	۱	۰	۱	۰	۰
کورايم	۶	۰	۶	۰	۰	۰	۰	۰
گرمی	۵۳	۱۸	۱	۳۴	۳۴	۰	۰	۰
گیوی	۳۶	۵	۱۳	۱۸	۱۸	۰	۰	۰
لاهرود	۵	۱	۰	۴	۴	۰	۰	۰
مشگین شهر	۱۶۵	۱۳۱	۳۲	۲	۲	۰	۰	۰
نمین	۹۴	۵۷	۲۵	۱۲	۱۲	۰	۰	۰
نیر	۳۳	۲۹	۱	۳	۳	۰	۰	۰
هشتجین	۱۶	۰	۵	۱۱	۱۱	۰	۰	۰
هیر	۱۸	۸	۲	۸	۸	۰	۰	۰

۷۹- پروانه‌های احداث ساختمان بر حسب نوع اسکلت و مصالح عمده بنا در نقاط شهری استان اصفهان: نیمه اول ۱۳۸۸

شهر	جمع	اسکلت فلزی	بتون آرمه	سایر			
				جمع	آجر و آهن	آجر و چوب	بلوک سیمانی
استان	۹۴۴۸	۷۶۶	۷۵۶۲	۱۱۲۰	۱۱۲۰	۰	۰
آران و بیدگل	۲۳۳	۱۳	۲	۲۱۸	۲۱۸	۰	۰
ابریشم	۷۲	۲	۶۷	۳	۳	۰	۰
ابوزیدآباد	۴۵	۳۹	۱	۵	۵	۰	۰
اردستان	۶۱	۱۶	۴۵	۰	۰	۰	۰
اژیه	۲۱	۱	۸	۱۲	۱۲	۰	۰
اصفهان	۲۵۷۵	۴۲	۲۵۳۳	۰	۰	۰	۰
افوس	۷	۰	۶	۱	۱	۰	۰
انارک	۳	۰	۳	۰	۰	۰	۰
ایمانشهر	۶۸	۰	۶۸	۰	۰	۰	۰
بادرود	۵۱	۲۶	۲۴	۱	۱	۰	۰
باغ بهادران	۱۴	۰	۱۴	۰	۰	۰	۰
برزک	۲۳	۸	۱	۱۴	۱۴	۰	۰
برف انبار	۳۴	۱۲	۲۲	۰	۰	۰	۰
بوئین ومیاندشت	۳۱	۰	۳۱	۰	۰	۰	۰
بهاران	۳۴	۰	۳۴	۰	۰	۰	۰
بهارستان	۱۲۶	۰	۱۲۶	۰	۰	۰	۰
پیربکران	۵۴	۰	۵۴	۰	۰	۰	۰
تودشک	۲۸	۰	۲۸	۰	۰	۰	۰
تیران	۵۵	۲	۵۳	۰	۰	۰	۰
جندق	۹	۴	۲	۳	۳	۰	۰
جوزدان	۲۰	۰	۲۰	۰	۰	۰	۰
جوشقان و کامو	۲۷	۱۶	۹	۲	۲	۰	۰
چادگان	۵۹	۱۵	۴۴	۰	۰	۰	۰
چرمهین	۴۴	۰	۴۱	۳	۳	۰	۰
چمگردان	۴۸	۰	۴۸	۰	۰	۰	۰
حیب آباد	۳۲	۰	۳۲	۰	۰	۰	۰
حسن آباد	۴۴	۰	۴۴	۰	۰	۰	۰
حنا	۲۰	۰	۲۰	۰	۰	۰	۰
خالد آباد	۱۰	۴	۵	۱	۱	۰	۰
خمینی شهر	۴۳۰	۰	۳۰۹	۱۲۱	۱۲۱	۰	۰
خوانسار	۴۰	۲۷	۱۲	۱	۱	۰	۰
خور	۳۹	۲۹	۰	۱۰	۱۰	۰	۰
خوراسگان	۲۹۱	۰	۲۹۱	۰	۰	۰	۰

۷۹- پروانه‌های احداث ساختمان بر حسب نوع اسکلت و مصالح عمده بنا در نقاط شهری استان اصفهان:
نیمه اول ۱۳۸۸ (دنباله)

شهر	جمع	اسکلت فلزی	بتون آرمه	سایر				
				جمع	آجر و آهن	آجر و چوب	بلوک سیمانی	سایر
خورزوق	۱۱۸	۱	۱۱۷	۰	۰	۰	۰	۰
داران	۸۵	۷۰	۱۳	۲	۲	۰	۰	۰
دامنه	۳۴	۳۰	۴	۰	۰	۰	۰	۰
درچه	۱۸۶	۱	۱۸۵	۰	۰	۰	۰	۰
دستگرد	۷۲	۹	۶۳	۰	۰	۰	۰	۰
دولت آباد	۱۱۰	۱	۱۰۷	۲	۲	۰	۰	۰
دهاقان	۹۴	۱	۹۳	۰	۰	۰	۰	۰
دهق	۲۶	۰	۲۰	۶	۶	۰	۰	۰
دیزیچه	۳۸	۰	۳۸	۰	۰	۰	۰	۰
رزوه	۱۸	۱۰	۸	۰	۰	۰	۰	۰
رضوان شهر	۴۴	۰	۴۴	۰	۰	۰	۰	۰
زاینده رود	۳۴	۰	۳۴	۰	۰	۰	۰	۰
زرین شهر	۹۷	۰	۹۶	۱	۱	۰	۰	۰
زواره	۳۶	۲۶	۱۰	۰	۰	۰	۰	۰
زیباشهر	۴۱	۰	۴۱	۰	۰	۰	۰	۰
سده لنجان	۵۹	۱	۵۷	۱	۱	۰	۰	۰
سفیدشهر	۳۸	۱۵	۰	۲۳	۲۳	۰	۰	۰
سگری	۲۰	۱	۱۹	۰	۰	۰	۰	۰
سمیرم	۵۶	۱۴	۱۷	۲۵	۲۵	۰	۰	۰
شاهین شهر	۲۴۶	۰	۲۴۶	۰	۰	۰	۰	۰
شهرضا	۳۲۷	۰	۳۲۷	۰	۰	۰	۰	۰
طالخنچه	۴۸	۰	۴۸	۰	۰	۰	۰	۰
عسگران	۲۰	۰	۰	۲۰	۲۰	۰	۰	۰
علویچه	۲۵	۸	۱۳	۴	۴	۰	۰	۰
فریدون شهر	۵۱	۲۷	۲۴	۰	۰	۰	۰	۰
فلاورجان	۷۲	۰	۷۱	۱	۱	۰	۰	۰
فولادشهر	۱۴۴	۱	۱۳۶	۷	۷	۰	۰	۰
قمصر	۳۷	۳۱	۴	۲	۲	۰	۰	۰
قهجاورستان	۱۶	۰	۱۵	۱	۱	۰	۰	۰
قهدریجان	۱۱۶	۰	۱۱۶	۰	۰	۰	۰	۰
کاشان	۴۳۵	۱۹	۹	۴۰۷	۴۰۷	۰	۰	۰

اطلاعات پروانه‌های ساختمانی صادر شده توسط شهرداری‌های کشور - نیمه اول ۱۳۸۸

۷۹- پروانه‌های احداث ساختمان بر حسب نوع اسکلت و مصالح عمده بنا در نقاط شهری استان اصفهان:
نیمه اول ۱۳۸۸ (دنباله)

شهر	جمع	اسکلت فلزی	بتون آرمه	سایر				
				جمع	آجر و آهن	آجر و چوب	بلوک سیمانی	سایر
کرکوند	۳۳	۰	۳۳	۰	۰	۰	۰	۰
کلیشادوسورجان	۴۴	۰	۴۴	۰	۰	۰	۰	۰
کمشجه	۴۱	۱	۴۰	۰	۰	۰	۰	۰
کمه	۴	۰	۴	۰	۰	۰	۰	۰
کوشک	۴۰	۰	۴۰	۰	۰	۰	۰	۰
کوهپایه	۳۷	۰	۳۷	۰	۰	۰	۰	۰
کهریزسنگ	۳۹	۰	۲۸	۱	۰	۰	۰	۰
گرگاب	۳۱	۱	۳۰	۰	۰	۰	۰	۰
گزبرخوار	۱۰۲	۰	۸۶	۱۶	۰	۰	۰	۰
گلپایگان	۱۰۹	۱۰۶	۳	۰	۰	۰	۰	۰
گلدشت	۹۰	۰	۹۰	۰	۰	۰	۰	۰
گلشهر	۳۸	۳۴	۳	۱	۰	۰	۰	۰
گوگرد	۱۵	۱۵	۰	۰	۰	۰	۰	۰
مبارکه	۱۸۹	۰	۱۸۸	۱	۰	۰	۰	۰
محمدآباد	۲۰	۱	۱۸	۱	۰	۰	۰	۰
مشکات	۴۰	۳۶	۴	۰	۰	۰	۰	۰
منظریه	۲۷	۰	۲۷	۰	۰	۰	۰	۰
مهاآباد	۲۲	۱	۲۱	۰	۰	۰	۰	۰
میمه	۶	۱	۵	۰	۰	۰	۰	۰
نائین	۵۴	۸	۴۶	۰	۰	۰	۰	۰
نجف آباد	۶۲۹	۳۳	۵۷۷	۱۹	۰	۰	۰	۰
نصرآباد	۱۷	۱	۱۶	۰	۰	۰	۰	۰
نطنز	۳۲	۱	۳۰	۱	۰	۰	۰	۰
نوش آباد	۱۳۶	۳	۰	۱۳۳	۰	۰	۰	۰
نیاسر	۴۶	۰	۲	۴۴	۰	۰	۰	۰
نیک آباد	۲۶	۰	۲۶	۰	۰	۰	۰	۰
ورزنه	۴۴	۰	۴۴	۰	۰	۰	۰	۰
ورنامخواست	۸۹	۰	۸۹	۰	۰	۰	۰	۰
وزوان	۱۱	۲	۳	۶	۰	۰	۰	۰
ونک	۳	۰	۳	۰	۰	۰	۰	۰
هرند	۴۳	۰	۴۳	۰	۰	۰	۰	۰

۸۰- پروانه‌های احداث ساختمان بر حسب نوع اسکلت و مصالح عمده بنا در نقاط شهری استان ایلام: نیمه اول ۱۳۸۸

شهر	جمع	اسکلت فلزی	بتون آرمه	سایر			سایر	
				جمع	آجر و آهن	آجر و چوب		بلوک سیمانی
استان	۱۳۷	۱۹۷	۱۶۸	۴۷۲	۴۴۴	۰	۱۳	۱۵
آبدانان	۱۱۲	۶	۵	۱۰۱	۱۰۱	۰	۰	۰
آسمان آباد	۱۹	۰	۲	۱۷	۱۷	۰	۰	۰
ارکواز	۲۶	۵	۲	۱۹	۱	۰	۴	۱۴
ایلام	۲۰۸	۶۷	۹۷	۴۴	۴۴	۰	۰	۰
ایوان	۷۵	۱	۱	۷۳	۷۱	۰	۱	۱
بدره	۱۳	۰	۹	۴	۴	۰	۰	۰
پهله	۵	۰	۰	۵	۵	۰	۰	۰
توحید	۴	۳	۰	۱	۱	۰	۰	۰
چوار	۱۶	۳	۰	۱۳	۱۳	۰	۰	۰
دره شهر	۸۹	۶۳	۱۹	۷	۷	۰	۰	۰
دهلران	۵۰	۱۲	۲	۳۶	۳۶	۰	۰	۰
سرابله	۶۴	۱۹	۲۰	۲۵	۲۵	۰	۰	۰
صالح آباد	۵	۰	۰	۵	۴	۰	۱	۰
لومار	۱۵	۰	۰	۱۵	۸	۰	۷	۰
مورموری	۲۶	۰	۰	۲۶	۲۶	۰	۰	۰
موسیان	۳	۰	۰	۳	۳	۰	۰	۰
مهران	۹۶	۱۸	۰	۷۸	۷۸	۰	۰	۰
میمه	۱۱	۰	۱۱	۰	۰	۰	۰	۰

۸۱- پروانه‌های احداث ساختمان بر حسب نوع اسکلت و مصالح عمده بنا در نقاط شهری استان بوشهر: نیمه اول ۱۳۸۸

شهر	جمع	اسکلت فلزی	بتون آرمه	سایر			سایر
				جمع	آجر و آهن	آجر و چوب	
استان	۲۲۴۴	۵۱	۱۵۷۹	۶۱۴	۱۳۹	۴۷۵	۰
آب‌پخش	۱۰۴	۰	۷	۹۷	۴۴	۵۳	۰
آبدان	۵۳	۰	۰	۵۳	۰	۵۳	۰
امام حسن	۷	۰	۲	۵	۰	۵	۰
اهرم	۷۶	۴	۹	۶۳	۰	۶۳	۰
برازجان	۲۵۴	۲۵	۴۷	۱۸۲	۰	۱۸۲	۰
بردخون	۳۳	۰	۰	۳۳	۲۳	۱۰	۰
بندر دیر	۹۶	۰	۹۶	۰	۰	۰	۰
بندر ديلم	۱۲۸	۰	۷۲	۵۶	۰	۵۶	۰
بندر ریگ	۳۶	۰	۳۴	۲	۲	۰	۰
بندرکنگان	۲۵۴	۰	۲۵۴	۰	۰	۰	۰
بندرگناوه	۲۵۳	۳	۱۸۷	۶۳	۶۳	۰	۰
بنک	۷۸	۰	۷۸	۰	۰	۰	۰
بوشهر	۱۷۰	۳	۱۶۷	۰	۰	۰	۰
تنگ ارم	۱۱	۰	۱۱	۰	۰	۰	۰
جم	۲۶	۱	۲۲	۳	۱	۲	۰
چغادک	۵۳	۱	۵۲	۰	۰	۰	۰
خارک	۲۷	۵	۲۱	۱	۱	۰	۰
خورموج	۱۳۱	۷	۱۲۴	۰	۰	۰	۰
دالکی	۳۰	۰	۳۰	۰	۰	۰	۰
دلوار	۲۶	۰	۲۶	۰	۰	۰	۰
ریز	۲۳	۱	۰	۲۲	۴	۱۸	۰
سعدآباد	۵۷	۰	۵۲	۵	۰	۵	۰
سیراف	۱۵	۰	۴	۱۱	۰	۱۱	۰
شبانکاره	۷۲	۱	۷۱	۰	۰	۰	۰
عسلویه	۱۸	۰	۱	۱۷	۰	۱۷	۰
کاکي	۷۵	۰	۷۵	۰	۰	۰	۰
کلمه	۲۲	۰	۲۱	۱	۱	۰	۰
نخل تقی	۲۹	۰	۲۹	۰	۰	۰	۰
وحدتیه	۸۷	۰	۸۷	۰	۰	۰	۰

۸۲ - پروانه‌های احداث ساختمان بر حسب نوع اسکلت و مصالح عمده بنا در نقاط شهری استان تهران: نیمه اول ۱۳۸۸

شهر	جمع	اسکلت فلزی	بتون آرمه	سایر				
				جمع	آجر و آهن	آجر و چوب	بلوک سیمانی	سایر
استان	۹۷۱۴	۵۱۳۹	۴۵۷۱	۴	۳	۰	۱	۰
آبسرد	۱۲	۴	۸	۰	۰	۰	۰	۰
آبعلی	۲	۲	۰	۰	۰	۰	۰	۰
ارجمند	۱۳	۲	۱۱	۰	۰	۰	۰	۰
اسلام شهر	۴۴۴	۱۴۶	۲۹۸	۰	۰	۰	۰	۰
اشتهارد	۳۵	۲۵	۱۰	۰	۰	۰	۰	۰
اندیشه	۱۰۵	۱	۱۰۴	۰	۰	۰	۰	۰
باغستان	۱۷۶	۱۲۱	۵۵	۰	۰	۰	۰	۰
باقرشهر	۴۴	۳۸	۶	۰	۰	۰	۰	۰
بومهن	۴	۴	۰	۰	۰	۰	۰	۰
پاکدشت	۱۱۰	۱۰۳	۷	۰	۰	۰	۰	۰
پردیس	۱۰۱	۹۶	۵	۰	۰	۰	۰	۰
پیشوا	۳۶	۰	۳۶	۰	۰	۰	۰	۰
تهران	۴۸۴۷	۲۸۴۲	۲۰۰۱	۴	۳	۰	۱	۰
جوادآباد	۱۳	۱۳	۰	۰	۰	۰	۰	۰
چهارباغ	۶	۲	۴	۰	۰	۰	۰	۰
چهاردانگه	۳۵	۲۹	۶	۰	۰	۰	۰	۰
حسن آباد	۵۳	۴۳	۱۰	۰	۰	۰	۰	۰
دماوند	۱۵۰	۱۳۰	۲۰	۰	۰	۰	۰	۰
رباط کریم	۱۶۷	۷۷	۹۰	۰	۰	۰	۰	۰
رودهن	۹	۵	۴	۰	۰	۰	۰	۰
شاهدشهر	۶۶	۱	۶۵	۰	۰	۰	۰	۰
شریف آباد	۳۷	۳۶	۱	۰	۰	۰	۰	۰
شهر جدید هشتگرد	۸۱	۱۹	۶۲	۰	۰	۰	۰	۰
شهریار	۳۶۵	۷	۳۵۸	۰	۰	۰	۰	۰

اطلاعات پروانه‌های ساختمانی صادر شده توسط شهرداری‌های کشور - نیمه اول ۱۳۸۸

۸۲- پروانه‌های احداث ساختمان بر حسب نوع اسکلت و مصالح عمده بنا در نقاط شهری استان تهران: نیمه اول ۱۳۸۸ (دنباله)

شهر	جمع	اسکلت فلزی	بتون آرمه	سایر				
				جمع	آجر و آهن	آجر و چوب	بلوک سیمانی	سایر
صالح آباد	۶۰	۵۲	۸	۰	۰	۰	۰	۰
صباشهر	۳۴	۲۶	۸	۰	۰	۰	۰	۰
صفادشت	۴۱	۳۵	۶	۰	۰	۰	۰	۰
طالقان	۲۳	۲۲	۱	۰	۰	۰	۰	۰
فردوسیه	۳۵	۱۱	۲۴	۰	۰	۰	۰	۰
فشم	۲۱	۲۱	۰	۰	۰	۰	۰	۰
فیروزکوه	۴۱	۳۱	۱۰	۰	۰	۰	۰	۰
قدس	۳۴۸	۱۵۹	۱۸۹	۰	۰	۰	۰	۰
قرچک	۱۴۴	۱۲۶	۱۸	۰	۰	۰	۰	۰
کرج	۶۵۶	۵۵	۶۰۱	۰	۰	۰	۰	۰
کمال شهر	۱۴۹	۵۳	۹۶	۰	۰	۰	۰	۰
کوهسار	۲۲	۱۵	۷	۰	۰	۰	۰	۰
کهریزک	۲۳	۲۳	۰	۰	۰	۰	۰	۰
کیلان	۳۸	۳۸	۰	۰	۰	۰	۰	۰
گرمدره	۲۳	۱۳	۱۰	۰	۰	۰	۰	۰
گلستان	۱۶۳	۱۱۲	۵۱	۰	۰	۰	۰	۰
لواسان	۵۱	۵۱	۰	۰	۰	۰	۰	۰
ماه‌دشت	۶۰	۴۳	۱۷	۰	۰	۰	۰	۰
محمدشهر	۹۸	۳۰	۶۸	۰	۰	۰	۰	۰
مشکین دشت	۱۲۳	۸۷	۳۶	۰	۰	۰	۰	۰
ملارد	۸۹	۳۶	۵۳	۰	۰	۰	۰	۰
نسیم شهر	۲۶۸	۱۸۳	۸۵	۰	۰	۰	۰	۰
نصیر آباد	۵۰	۴۳	۷	۰	۰	۰	۰	۰
وحیدیه	۱۷	۵	۱۲	۰	۰	۰	۰	۰
ورامین	۱۵۱	۱۰۲	۴۹	۰	۰	۰	۰	۰
هشتگرد	۷۵	۲۱	۵۴	۰	۰	۰	۰	۰

۸۴- پروانه‌های احداث ساختمان بر حسب نوع اسکلت و مصالح عمده بنا در نقاط شهری استان چهارمحال و بختیاری:
نیمه اول ۱۳۸۸

شهر	جمع	اسکلت فلزی	بتون آرمه	سایر			سایر
				جمع	آجر و آهن	آجر و چوب	
استان	۱۶۲۷	۶	۱۰۱۸	۶۰۳	۶۰۱	۰	۲
آلونی	۲۳	۰	۱۵	۸	۸	۰	۰
اردل	۲۸	۲	۱۶	۱۰	۱۰	۰	۰
باباحیدر	۳۷	۰	۲۶	۱۱	۱۱	۰	۰
بروجن	۱۰۸	۰	۹۶	۱۲	۱۲	۰	۰
بلداجی	۱۴۱	۰	۳۲	۱۰۹	۱۰۹	۰	۰
بن	۸۵	۰	۲۱	۶۴	۶۴	۰	۰
جونقان	۲۷	۰	۱۳	۱۴	۱۴	۰	۰
چلگرد	۲۱	۰	۱۳	۸	۶	۰	۲
سامان	۴۷	۰	۳۲	۱۵	۱۵	۰	۰
سفید دشت	۱۷	۰	۸	۹	۹	۰	۰
سودجان	۶۷	۰	۲۹	۳۸	۳۸	۰	۰
سورشجان	۷۹	۰	۳۱	۴۸	۴۸	۰	۰
شلمزار	۲۰	۰	۹	۱۱	۱۱	۰	۰
شهرکرد	۲۸۱	۰	۲۷۴	۷	۷	۰	۰
طاقانک	۳۰	۰	۶	۲۴	۲۴	۰	۰
فارسان	۷۲	۰	۵۸	۱۴	۱۴	۰	۰
فرادبنه	۶۳	۰	۵۹	۴	۴	۰	۰
فرخ شهر	۱۰۳	۴	۷۷	۲۲	۲۲	۰	۰
کیان	۲۷	۰	۲۳	۴	۴	۰	۰
گندمان	۳۲	۰	۸	۲۴	۲۴	۰	۰
گهرو	۲۸	۰	۲	۲۶	۲۶	۰	۰
لردگان	۴۱	۰	۳۶	۵	۵	۰	۰
مال خلیفه	۳۷	۰	۱۶	۲۱	۲۱	۰	۰
ناغان	۵۹	۰	۲۰	۳۹	۳۹	۰	۰
نافچ	۲۳	۰	۱۰	۱۳	۱۳	۰	۰
نقنه	۷۷	۰	۴۶	۳۱	۳۱	۰	۰
هفشجان	۵۴	۰	۴۲	۱۲	۱۲	۰	۰

اطلاعات پروانه‌های ساختمانی صادر شده توسط شهرداری‌های کشور - نیمه اول ۱۳۸۸

۸۴- پروانه‌های احداث ساختمان بر حسب نوع مصالح عمده ساختمان در نقاط شهری استان خراسان جنوبی: نیمه اول ۱۳۸۸

شهر	جمع	اسکلت فلزی	بتون آرمه	سایر			
				جمع	آجر و آهن	آجر و چوب	بلوک سیمانی
استان	۱۱۶۳	۱۱۰۴	۳۳	۲۶	۲۵	۱	۰
آرین شهر	۵۲	۵۲	۰	۰	۰	۰	۰
آیسک	۳۲	۳۲	۰	۰	۰	۰	۰
اسدیه	۷	۷	۰	۰	۰	۰	۰
اسلامیه	۴۷	۴۷	۰	۰	۰	۰	۰
بشرویه	۱۴۰	۱۴۰	۰	۰	۰	۰	۰
بیرجند	۳۹۲	۳۸۵	۶	۱	۱	۰	۰
حاجی آباد	۱۷	۱۶	۱	۰	۰	۰	۰
خضری دشت بیاض	۲۲	۲۱	۱	۰	۰	۰	۰
خوسف	۳۲	۳۲	۰	۰	۰	۰	۰
زهان	۴	۳	۰	۱	۱	۰	۰
سرایان	۷۲	۷۲	۰	۰	۰	۰	۰
سرپیشه	۶۷	۵۵	۱	۱۱	۱۱	۰	۰
سه قلعه	۲۳	۲۳	۰	۰	۰	۰	۰
شوسف	۸	۸	۰	۰	۰	۰	۰
فردوس	۵۵	۴۳	۴	۸	۸	۰	۰
قائن	۹۱	۷۸	۱۳	۰	۰	۰	۰
مود	۶	۵	۰	۱	۰	۱	۰
نهبندان	۶۵	۵۷	۷	۱	۱	۰	۰
نیمبلوک	۳۱	۲۸	۰	۳	۳	۰	۰

۸۵- پروانه‌های احداث ساختمان بر حسب نوع مصالح عمده ساختمان در نقاط شهری استان خراسان رضوی: نیمه اول ۱۳۸۸

شهر	جمع	اسکلت فلزی	بتون آرمه	سایر				
				جمع	آجر و آهن	آجر و چوب	بلوک سیمانی	سایر
استان	۳۱۵۹	۳۵۲۴	۱۱۱	۲۲۴	۱۱۷	۱۰	۲۵	۲
انابد	۴۸	۲۳	۰	۲۵	۱۹	۶	۰	۰
باجگیران	۱	۱	۰	۰	۰	۰	۰	۰
باخزر	۲۰	۸	۰	۱۲	۱۲	۰	۰	۰
بار	۲	۲	۰	۰	۰	۰	۰	۰
بایک	۲	۲	۰	۰	۰	۰	۰	۰
بجستان	۳۸	۳۸	۰	۰	۰	۰	۰	۰
بردسکن	۱۰۱	۱۰۱	۰	۰	۰	۰	۰	۰
بیدخت	۱۴	۱۴	۰	۰	۰	۰	۰	۰
تایباد	۱۰۲	۱۰۲	۰	۰	۰	۰	۰	۰
تربت جام	۱۲۳	۱۲۲	۱	۰	۰	۰	۰	۰
تربت حیدریه	۱۶۲	۱۳۱	۱	۳۰	۳۰	۰	۰	۰
جغتای	۳۷	۳۷	۰	۰	۰	۰	۰	۰
جنگل	۱۴	۱۰	۰	۴	۴	۰	۰	۰
چاپشلو	۱۳	۱۳	۰	۰	۰	۰	۰	۰
چکنه	۲	۰	۰	۲	۱	۰	۰	۱
چناران	۱۴۴	۱۴۲	۲	۰	۰	۰	۰	۰
خرو	۱۳	۱۳	۰	۰	۰	۰	۰	۰
خلیل آباد	۴۸	۴۷	۱	۰	۰	۰	۰	۰
خواف	۷۳	۴۴	۰	۲۹	۲۹	۰	۰	۰
داورزن	۸	۷	۱	۰	۰	۰	۰	۰
درگز	۱۲۱	۱۱۵	۰	۶	۶	۰	۰	۰
درود	۱۱	۸	۳	۰	۰	۰	۰	۰
دولت آباد	۳۲	۲۵	۷	۰	۰	۰	۰	۰
رباط سنگ	۱۴	۱۳	۰	۱	۱	۰	۰	۰
رشتخوار	۴۶	۴۶	۰	۰	۰	۰	۰	۰
رضویه	۱۶	۷	۹	۰	۰	۰	۰	۰
روداب	۱۲	۱۲	۰	۰	۰	۰	۰	۰
ریوش	۴۴	۴۴	۰	۰	۰	۰	۰	۰
سبزوار	۲۲۸	۲۲۸	۰	۰	۰	۰	۰	۰
سرخس	۶۸	۶۸	۰	۰	۰	۰	۰	۰
سفیدسنگ	۲۳	۲۲	۰	۱	۱	۰	۰	۰
سلامی	۱۶	۱۳	۰	۳	۳	۰	۰	۰
سلطان آباد	۲۵	۱۹	۰	۶	۶	۰	۰	۰
سنگان	۱۹	۱۲	۳	۴	۴	۰	۰	۰
شاندیز	۵۰	۵۰	۰	۰	۰	۰	۰	۰

۸۵- پروانه‌های احداث ساختمان بر حسب نوع مصالح عمده ساختمانی در نقاط شهری استان خراسان رضوی:
نیمه اول ۱۳۸۸ (دنباله)

شهر	جمع	اسکلت فلزی	بتون آرمه	سایر			سایر
				جمع	آجر و آهن	آجر و چوب	
ششتمد	۱۵	۱	۰	۱۴	۰	۰	۰
شهرروز	۱۰	۹	۰	۱	۰	۰	۰
صالح آباد	۱۹	۱۵	۰	۴	۰	۰	۰
طرقبه	۵۸	۵۱	۷	۰	۰	۰	۰
عشق آباد	۳	۲	۰	۱	۰	۰	۰
فرهادگرد	۵۴	۳۴	۰	۲۰	۰	۰	۰
فریمان	۷۰	۶۸	۲	۰	۰	۰	۰
فیروزه	۹	۹	۰	۰	۰	۰	۰
فیض آباد	۳۶	۳۶	۰	۰	۰	۰	۰
قاسم‌آباد	۳۹	۳۴	۱	۴	۰	۰	۰
قدمگاه	۷	۶	۰	۱	۰	۰	۰
قلندرآباد	۳	۳	۰	۰	۰	۰	۰
قوچان	۲۲۷	۲۲۷	۰	۰	۰	۰	۰
کاخک	۱۵	۱۵	۰	۰	۰	۰	۰
کاریز	۳۳	۲۴	۸	۱	۰	۰	۰
کاشمر	۹۵	۹۵	۰	۰	۰	۰	۰
کدکن	۳۶	۲۶	۳	۷	۲	۰	۰
کلات	۱۸	۱۸	۰	۰	۰	۰	۰
کندر	۲۰	۱۹	۰	۱	۰	۰	۰
گلمکان	۴	۲	۰	۲	۱	۰	۰
گناباد	۱۱۰	۱۱۰	۰	۰	۰	۰	۰
لطف آباد	۵	۵	۰	۰	۰	۰	۰
مزد آوند	۸	۷	۰	۱	۰	۰	۰
مشهد	۸۹۱	۸۴۳	۴۶	۲	۰	۰	۰
مشهدتامن	۱۵	۱۴	۱	۰	۰	۰	۰
مشهد ریزه	۱۲	۱۱	۰	۱	۰	۰	۰
ملک‌آباد	۹	۰	۹	۰	۰	۰	۰
نشتیفان	۱۶	۱۶	۰	۰	۰	۰	۰
نصرآباد	۲۷	۲۶	۱	۰	۰	۰	۰
نقاب	۵۵	۵۴	۰	۱	۰	۰	۰
نوخندان	۱۸	۰	۴	۱۴	۰	۱۴	۰
نیشابور	۱۹۰	۱۸۹	۰	۱	۰	۰	۰
نیل شهر	۱۲	۱۱	۱	۰	۰	۰	۰
یونسی	۳۰	۵	۰	۲۵	۱۵	۰	۱۰

۸۶- پروانه‌های احداث ساختمان بر حسب نوع مصالح عمده ساختمان در نقاط شهری استان خراسان شمالی: نیمه اول ۱۳۸۸

شهر	جمع	اسکلت فلزی	بتون آرمه	سایر				
				جمع	آجر و آهن	آجر و چوب	بلوک سیمانی	سایر
استان	۱۲۵۱	۲۶۲	۴۷۶	۱۱۳	۱۰۶	۲	۵	۰
آشخانه	۱۰۸	۹۰	۱۷	۱	۱	۰	۰	۰
اسفراین	۲۵۳	۱۵۸	۷۰	۲۵	۱۸	۲	۵	۰
ایور	۲۱	۷	۸	۶	۶	۰	۰	۰
بجنورد	۳۶۵	۱۱۸	۲۱۶	۳۱	۳۱	۰	۰	۰
پیش قلعه	۴	۳	۱	۰	۰	۰	۰	۰
جاجرم	۷۳	۱۷	۵۰	۶	۶	۰	۰	۰
حصار گرمخان	۳	۰	۲	۱	۱	۰	۰	۰
درق	۲۸	۶	۴	۱۸	۱۸	۰	۰	۰
راز	۷۱	۱۵	۵۱	۵	۵	۰	۰	۰
سنخواست	۸	۰	۸	۰	۰	۰	۰	۰
شوقان	۱۹	۱۱	۴	۴	۴	۰	۰	۰
شیروان	۱۹۰	۱۶۱	۲۹	۰	۰	۰	۰	۰
صفی‌آباد	۲۹	۱۸	۱۰	۱	۱	۰	۰	۰
فاروج	۳۲	۳۲	۰	۰	۰	۰	۰	۰
قاضی	۱۲	۱۱	۱	۰	۰	۰	۰	۰
گرمه	۳۵	۱۵	۵	۱۵	۱۵	۰	۰	۰

۸۷- پروانه‌های احداث ساختمان بر حسب نوع اسکلت و مصالح عمده بنا در نقاط شهری استان خوزستان: نیمه اول ۱۳۸۸

شهر	جمع	اسکلت فلزی	بتون آرمه	سایر				
				جمع	آجر و آهن	آجر و چوب	بلوک سیمانی	سایر
استان	۴۸۰۱	۶۱۶	۴۱۷	۳۷۶۸	۳۷۶۸	۰	۰	۰
آبادان	۲۰۸	۸۱	۲	۱۲۵	۱۲۵	۰	۰	۰
آغاجاری	۳۶	۰	۰	۳۶	۳۶	۰	۰	۰
اروندکنار	۵۳	۰	۰	۵۳	۵۳	۰	۰	۰
الوان	۶	۰	۰	۶	۶	۰	۰	۰
امیدیه	۱۵	۸	۱	۶	۶	۰	۰	۰
اندیشک	۱۸۶	۲۷	۳	۱۵۶	۱۵۶	۰	۰	۰
اهواز	۸۹۴	۱۶۲	۱۴۷	۵۸۵	۵۸۵	۰	۰	۰
ایذه	۳۰۳	۰	۶۳	۲۴۰	۲۴۰	۰	۰	۰
باغ ملک	۳۹	۲	۶	۳۱	۳۱	۰	۰	۰
بستان	۲۴	۰	۰	۲۴	۲۴	۰	۰	۰
بندرامام خمینی	۴۳	۲۱	۱۰	۱۲	۱۲	۰	۰	۰
بندرمه شهر	۲۱۰	۱۳۳	۷	۷۰	۷۰	۰	۰	۰
بهبهان	۵۵۸	۱۳	۵	۵۴۰	۵۴۰	۰	۰	۰
ترکالکی	۲۰	۰	۱	۱۹	۱۹	۰	۰	۰
جایزان	۱۳	۰	۰	۱۳	۱۳	۰	۰	۰
چمران	۳	۱	۱	۱	۱	۰	۰	۰
حر	۲۶	۲	۰	۲۴	۲۴	۰	۰	۰
حسینیه	۱۳	۰	۰	۱۳	۱۳	۰	۰	۰
حمزه	۹	۰	۰	۹	۹	۰	۰	۰
حمیدیه	۱۵	۱	۱	۱۳	۱۳	۰	۰	۰
خرمشهر	۲۸۳	۳۱	۵	۲۴۷	۲۴۷	۰	۰	۰
دارخوین	۲۳	۰	۰	۲۳	۲۳	۰	۰	۰
دزآب	۹	۰	۰	۹	۹	۰	۰	۰
دزفول	۳۵۵	۶۴	۴۱	۲۵۰	۲۵۰	۰	۰	۰

۸۷- پروانه‌های احداث ساختمان بر حسب نوع اسکلت و مصالح عمده بنا در نقاط شهری استان خوزستان:
نیمه اول ۱۳۸۸ (دنباله)

شهر	جمع	اسکلت فلزی	بتون آرمه	سایر			
				جمع	آجر و آهن	آجر و چوب	بلوک سیمانی
دهدز	۸	۰	۰	۸	۰	۰	۰
رامشیر	۱۷۹	۱	۵	۱۷۳	۰	۰	۰
رامهرمز	۱۵۳	۴	۲۴	۱۲۵	۰	۰	۰
زهره	۵	۰	۰	۵	۰	۰	۰
سالند	۱۶	۰	۰	۱۶	۰	۰	۰
سردشت	۲۱	۰	۰	۲۱	۰	۰	۰
سوسنگرد	۱۲۱	۵	۱	۱۱۵	۰	۰	۰
شادگان	۷۵	۹	۶	۶۰	۰	۰	۰
شوش	۵۷	۱۰	۷	۴۰	۰	۰	۰
شوشتر	۱۲۲	۱۷	۱۹	۸۶	۰	۰	۰
شیبان	۵۰	۰	۰	۵۰	۰	۰	۰
صالح شهر	۱۱	۰	۰	۱۱	۰	۰	۰
صفی آباد	۱۵	۰	۰	۱۵	۰	۰	۰
صیدون	۸۰	۰	۰	۸۰	۰	۰	۰
قلعه تل	۸۸	۰	۱	۸۷	۰	۰	۰
قلعه خواجه	۳۴	۰	۱	۳۳	۰	۰	۰
گتوند	۸۴	۰	۲۱	۶۳	۰	۰	۰
لالی	۸۶	۰	۰	۸۶	۰	۰	۰
مسجد سلیمان	۴۳	۱	۲۳	۱۹	۰	۰	۰
ملاثانی	۴۳	۰	۱۶	۲۷	۰	۰	۰
میانرود	۶	۱	۰	۵	۰	۰	۰
مینوشهر	۱۷	۰	۰	۱۷	۰	۰	۰
ویس	۱۳	۰	۰	۱۳	۰	۰	۰
هفتگل	۱۶	۰	۰	۱۶	۰	۰	۰
هندیجان	۴۷	۲۲	۰	۲۵	۰	۰	۰
هویره	۶۷	۰	۰	۶۷	۰	۰	۰

۸۸- پروانه‌های احداث ساختمان بر حسب نوع اسکلت و مصالح عمده بنا در نقاط شهری استان زنجان: نیمه اول ۱۳۸۸

شهر	جمع	اسکلت فلزی	بتون آرمه	سایر				
				جمع	آجر و آهن	آجر و چوب	بلوک سیمانی	سایر
استان	۱۹۱۵	۶۰۴	۱۱۱۷	۱۹۴	۱۷۱	۳	۰	۲۰
آب بر	۲۱	۱۹	۲	۰	۰	۰	۰	۰
ابه‌ر	۲۵۸	۱۷۶	۴۲	۴۰	۴۰	۰	۰	۰
چورزق	۵	۴	۱	۰	۰	۰	۰	۰
حلب	۱۰	۴	۱	۵	۵	۰	۰	۰
خرم دره	۴۸۲	۲۲۵	۲۵۷	۰	۰	۰	۰	۰
زرین آباد	۲	۰	۱	۱	۱	۰	۰	۰
زرین رود	۲	۰	۰	۲	۲	۰	۰	۰
زنجان	۸۹۲	۲۵	۸۴۵	۲۲	۲	۰	۰	۲۰
سجاس	۲۶	۱	۰	۲۵	۲۵	۰	۰	۰
سلطانیه	۳۰	۱۱	۱	۱۸	۱۸	۰	۰	۰
صائین قلعه	۴۷	۲۴	۳	۲۰	۲۰	۰	۰	۰
قیدار	۹۶	۳۷	۱۲	۴۷	۴۷	۰	۰	۰
گرماب	۲۳	۱۲	۴	۷	۷	۰	۰	۰
ماه نشان	۱۵	۴	۴	۷	۴	۳	۰	۰
هیدج	۷۶	۶۲	۱۴	۰	۰	۰	۰	۰

۸۹- پروانه‌های احداث ساختمان بر حسب نوع اسکلت و مصالح عمده بنا در نقاط شهری استان سمنان: نیمه اول ۱۳۸۸

شهر	جمع	اسکلت فلزی	بتون آرمه	سایر				
				جمع	آجر و آهن	آجر و چوب	بلوک سیمانی	سایر
استان	۱۰۹۳	۲۶۵	۷۳۵	۹۳	۹۳	۰	۰	۰
آرادان	۱۵	۰	۱۵	۰	۰	۰	۰	۰
امیریه	۲	۱	۰	۱	۱	۰	۰	۰
ایوانکی	۴۴	۲۶	۱۸	۰	۰	۰	۰	۰
بسطام	۲۶	۱	۱۷	۸	۸	۰	۰	۰
بیارجمند	۱۲	۴	۲	۶	۶	۰	۰	۰
دامغان	۱۱۲	۲۹	۵۴	۲۹	۲۹	۰	۰	۰
درجزین	۱۴	۱	۱۱	۲	۲	۰	۰	۰
دیباچ	۵	۰	۱	۴	۴	۰	۰	۰
سرخه	۱۳	۱	۱۱	۱	۱	۰	۰	۰
سمنان	۱۹۹	۰	۱۹۹	۰	۰	۰	۰	۰
شاهرود	۴۱۴	۱۷۷	۲۳۷	۰	۰	۰	۰	۰
شهمیرزاد	۲۲	۹	۱۳	۰	۰	۰	۰	۰
کلاته خیج	۱۹	۰	۱۸	۱	۱	۰	۰	۰
گرمسار	۱۱۲	۷	۱۰۵	۰	۰	۰	۰	۰
مجن	۱۹	۰	۰	۱۹	۱۹	۰	۰	۰
مهدی شهر	۳۳	۴	۲۹	۰	۰	۰	۰	۰
میامی	۳۲	۵	۵	۲۲	۲۲	۰	۰	۰

۹۰- پروانه‌های احداث ساختمان بر حسب نوع اسکلت و مصالح عمده بنا در نقاط شهری استان سیستان و بلوچستان:

نیمه اول ۱۳۸۸

شهر	جمع	اسکلت فلزی	بتون آرمه	سایر			سایر
				جمع	آجر و آهن	آجر و چوب	
استان	۱۹۱۲	۱۰۲۴	۵۵۵	۳۳۳	۳۱۹	۳	۱۱
ادیمی	۴۰	۰	۳۱	۹	۹	۰	۰
اسپکه	۲	۰	۰	۲	۲	۰	۰
ایران شهر	۸۹	۱۷	۷۲	۰	۰	۰	۰
بزمان	۵۳	۰	۵۳	۰	۰	۰	۰
بمپور	۴۱۴	۳۹۳	۱۵	۶	۶	۰	۰
بنت	۵۸	۵۸	۰	۰	۰	۰	۰
بنجار	۲۱	۲	۱۰	۹	۹	۰	۰
پیشین	۱۲	۰	۸	۴	۰	۰	۴
جالق	۶	۱	۲	۳	۲	۰	۱
چاه بهار	۶۶	۰	۶۶	۰	۰	۰	۰
خاش	۵۷	۲۱	۶	۳۰	۳۰	۰	۰
دوست محمد	۸	۰	۸	۰	۰	۰	۰
راسک	۲۲	۰	۲۲	۰	۰	۰	۰
زابل	۱۹۸	۱۲۴	۱۳	۶۱	۶۱	۰	۰
زابلی	۱۵	۰	۱	۱۴	۱۴	۰	۰
زاهدان	۴۴۳	۲۸۰	۶۰	۱۰۳	۱۰۳	۰	۰
زهک	۵	۴	۱	۰	۰	۰	۰
سراوان	۲۹	۱۱	۰	۱۸	۱۸	۰	۰
سرباز	۲	۰	۲	۰	۰	۰	۰
سوران	۱۸	۱	۰	۱۷	۱۷	۰	۰
سیرکان	۳	۰	۱	۲	۲	۰	۰
علی اکبر	۱۱	۰	۱۱	۰	۰	۰	۰
فنوج	۱۳۲	۹۷	۷	۲۸	۲۵	۲	۱
قصرقند	۲	۰	۰	۲	۲	۰	۰
کنارک	۲	۰	۲	۰	۰	۰	۰
گلمورتی	۲۴	۱	۲۳	۰	۰	۰	۰
محمدآباد	۱۱	۰	۱۱	۰	۰	۰	۰
محمدان	۹۴	۷	۷۹	۸	۷	۱	۰
میرجاوه	۳	۱	۰	۲	۲	۰	۰
نصرت‌آباد	۵	۵	۰	۰	۰	۰	۰
نگور	۷	۰	۷	۰	۰	۰	۰
نوک‌آباد	۲۲	۰	۱۲	۱۰	۷	۰	۳
نیک شهر	۳۶	۱	۳۲	۳	۱	۰	۲
هیدوچ	۲	۰	۰	۲	۲	۰	۰

۹۱- پروانه‌های احداث ساختمان بر حسب نوع اسکلت و مصالح عمده بنا در نقاط شهری استان فارس: نیمه اول ۱۳۸۸

شهر	جمع	اسکلت فلزی	بتون آرمه	سایر			سایر
				جمع	آجر و آهن	آجر و چوب	
استان	۶۷۳۹	۵۹۶	۹۱۴	۵۲۲۹	۴۹۹۷	۷	۲۲۵
آباده	۱۰۵	۵	۲۲	۷۸	۷۸	۰	۰
آباده طشک	۴۲	۰	۰	۴۲	۴۲	۰	۰
اردکان	۲۴	۵	۰	۱۹	۱۹	۰	۰
ارسنجان	۷۴	۰	۱۵	۵۹	۵۹	۰	۰
استهبان	۱۲۷	۰	۲۵	۱۰۲	۱۰۲	۰	۰
اشکنان	۵۱	۰	۰	۵۱	۱۹	۰	۳۲
افزر	۱۴	۰	۶	۸	۸	۰	۰
اقلید	۱۳۹	۲	۵۵	۸۲	۸۲	۰	۰
امام شهر	۳۵	۰	۰	۳۵	۳۵	۰	۰
اوز	۳۹	۰	۱	۳۸	۳۸	۰	۰
اهل	۲۷	۰	۰	۲۷	۲۷	۰	۰
ایج	۳۶	۰	۰	۳۶	۳۶	۰	۰
ایزدخواست	۶۸	۰	۰	۶۸	۶۸	۰	۰
باب انار	۱۳	۰	۰	۱۳	۹	۰	۴
بالاده	۴۰	۰	۷	۳۳	۳۳	۰	۰
بنارویه	۵۷	۰	۰	۵۷	۴۱	۰	۱۶
بوانات	۶۰	۰	۲	۵۸	۵۸	۰	۰
بهمن	۳۸	۰	۰	۳۸	۳۸	۰	۰
بیرم	۹۰	۰	۰	۹۰	۹۰	۰	۰
بیضا	۸۰	۱	۰	۷۹	۷۰	۰	۹
جنت شهر	۵۹	۰	۰	۵۹	۵۹	۰	۰
جویم	۴۸	۰	۳۱	۱۷	۱۷	۰	۰
جهرم	۲۱۵	۴	۳۱	۱۸۰	۱۸۰	۰	۰
حاجی آباد	۲۹	۰	۰	۲۹	۲۹	۰	۰
خاوران	۱۸	۰	۰	۱۸	۱۸	۰	۰
خرامه	۳۵	۱	۳	۳۱	۳۱	۰	۰
خشت	۴۸	۳	۰	۴۵	۴۴	۰	۱
خنج	۱۱۱	۱	۷۰	۴۰	۴۰	۰	۰
خور	۳۸	۲	۳۶	۰	۰	۰	۰

۹۱- پروانه‌های احداث ساختمان بر حسب نوع اسکلت و مصالح عمده بنا در نقاط شهری استان فارس:
نیمه اول ۱۳۸۸ (دنباله)

شهر	جمع	اسکلت فلزی	بتون آرمه	سایر				
				جمع	آجر و آهن	آجر و چوب	بلوک سیمانی	سایر
داراب	۱۵۲	۴	۲۱	۱۲۷	۰	۰	۰	۰
داریان	۴۹	۰	۰	۴۹	۰	۰	۰	۰
دبیران	۳۶	۰	۰	۳۶	۰	۰	۰	۰
دژکرد	۲۸	۰	۰	۲۸	۰	۰	۰	۰
رونیز	۲۵	۰	۱۳	۱۲	۰	۰	۰	۰
زاهدشهر	۳۱	۰	۱	۳۰	۰	۰	۰	۰
زرقان	۴۸	۱	۱	۴۶	۰	۰	۰	۰
سده	۲۴	۰	۰	۲۴	۰	۰	۴	۰
سروستان	۸۵	۲	۰	۸۳	۰	۰	۷۷	۰
سعادت شهر	۸۵	۲	۲	۸۱	۰	۰	۰	۰
سورمق	۱۱	۰	۰	۱۱	۰	۰	۰	۰
سیدان	۳۲	۰	۰	۳۲	۰	۰	۱۲	۰
ششده	۲۲	۰	۲۲	۰	۰	۰	۰	۰
شهرپیر	۱۹	۰	۰	۱۹	۰	۰	۰	۰
شهرصدرا	۲۴۰	۳۶	۷۳	۱۳۱	۰	۰	۰	۰
شیراز	۱۳۲۵	۴۸۶	۲۵۸	۵۸۱	۷	۵	۰	۰
صغاد	۳۱	۰	۰	۳۱	۰	۰	۰	۰
صفاشهر	۱۱۲	۱	۰	۱۱۱	۰	۰	۰	۰
علامرودشت	۱۷	۱	۰	۱۶	۰	۰	۰	۰
فدامی	۲۴	۰	۰	۲۴	۰	۰	۰	۰
فراشبند	۱۳۷	۳	۱۲	۱۲۲	۰	۰	۰	۰
فسا	۳۲۳	۰	۶	۳۲۷	۰	۰	۰	۰
فیروزآباد	۱۹۳	۲	۰	۱۹۱	۰	۰	۰	۰
قائمیه	۸۲	۰	۰	۸۲	۰	۰	۰	۰
قادرآباد	۱۲	۰	۰	۱۲	۰	۰	۰	۰
قطب آباد	۳۸	۰	۰	۳۸	۰	۰	۶	۰
قیر	۷۴	۰	۲۳	۵۱	۰	۰	۰	۰

اطلاعات پروانه‌های ساختمانی صادر شده توسط شهرداری‌های کشور - نیمه اول ۱۳۸۸

۹۱- پروانه‌های احداث ساختمان بر حسب نوع اسکلت و مصالح عمده بنا در نقاط شهری استان فارس: نیمه اول ۱۳۸۸ (دنباله)

شهر	جمع	اسکلت فلزی	بتون آرمه	سایر				
				جمع	آجر و آهن	آجر و چوب	بلوک سیمانی	سایر
کارزین	۷۱	۰	۰	۷۱	۶۵	۰	۶	۰
کازرون	۱۳۸	۱	۲۶	۱۱۱	۱۱۱	۰	۰	۰
کامفیروز	۲۴	۰	۰	۲۴	۲۴	۰	۰	۰
کره‌ای	۲۹	۰	۳	۲۶	۲۶	۰	۰	۰
کنارتخته	۲۴	۰	۰	۲۴	۲۴	۰	۰	۰
کوار	۹۶	۳	۰	۹۳	۹۳	۰	۰	۰
گراش	۸۲	۰	۱	۸۱	۸۱	۰	۰	۰
گله دار	۱۰۳	۰	۲	۱۰۱	۱۰۱	۰	۰	۰
لار	۱۷۱	۱۴	۰	۱۵۷	۱۵۷	۰	۰	۰
لامرد	۱۹۰	۵	۵	۱۸۰	۱۸۰	۰	۰	۰
لپویی	۳۱	۰	۱	۳۰	۳۰	۰	۰	۰
لطیفی	۹	۰	۰	۹	۹	۰	۰	۰
مبارک‌آباددیز	۴۸	۰	۰	۴۸	۴۸	۰	۰	۰
مرودشت	۲۵۸	۳	۸۷	۱۶۸	۱۲۶	۰	۴۲	۰
مشکان	۱۹	۰	۸	۱۱	۱۱	۰	۰	۰
مصیری	۳۰	۰	۰	۳۰	۲۲	۰	۸	۰
مهر	۶۰	۰	۰	۶۰	۶۰	۰	۰	۰
میمند	۴۱	۱	۰	۴۰	۴۰	۰	۰	۰
نوبندگان	۱۳	۰	۰	۱۳	۱۰	۰	۳	۰
نودان	۲۸	۰	۰	۲۸	۲۸	۰	۰	۰
نورآباد	۱۱۲	۱	۱	۱۱۰	۱۱۰	۰	۰	۰
نی‌ریز	۱۰۲	۶	۲۷	۶۹	۶۹	۰	۰	۰
وراوی	۳۵	۰	۱۷	۱۸	۱۸	۰	۰	۰

۹۲- پروانه‌های احداث ساختمان بر حسب نوع اسکلت و مصالح عمده بنا در نقاط شهری استان قزوین: نیمه اول ۱۳۸۸

شهر	جمع	اسکلت فلزی	بتون آرمه	سایر				
				جمع	آجر و آهن	آجر و چوب	بلوک سیمانی	سایر
استان	۱۰۹۵	۹۹۷	۹۶	۲	۲	۰	۰	۰
آبگرم	۲۰	۲۰	۰	۰	۰	۰	۰	۰
آبیک	۹۵	۵۹	۳۶	۰	۰	۰	۰	۰
آوج	۲	۲	۰	۰	۰	۰	۰	۰
ارداق	۵	۴	۱	۰	۰	۰	۰	۰
اسفرورین	۲۹	۲۸	۱	۰	۰	۰	۰	۰
اقبالیه	۸۵	۸۱	۲	۲	۰	۰	۰	۰
الوند	۱۴۴	۱۲۹	۱۵	۰	۰	۰	۰	۰
بوئین زهرا	۸۱	۸۰	۱	۰	۰	۰	۰	۰
بیدستان	۱۱	۹	۲	۰	۰	۰	۰	۰
تاکستان	۶۵	۶۴	۱	۰	۰	۰	۰	۰
خاکعلی	۶	۶	۰	۰	۰	۰	۰	۰
خرمدشت	۲۷	۲۷	۰	۰	۰	۰	۰	۰
دانسفهان	۳۰	۲۴	۶	۰	۰	۰	۰	۰
رازمیان	۴	۳	۱	۰	۰	۰	۰	۰
سگز آباد	۱	۱	۰	۰	۰	۰	۰	۰
سیردان	۵	۴	۱	۰	۰	۰	۰	۰
شال	۵۶	۵۵	۱	۰	۰	۰	۰	۰
شریفیه	۴	۴	۰	۰	۰	۰	۰	۰
ضیاآباد	۱۷	۱۷	۰	۰	۰	۰	۰	۰
قزوین	۳۱۰	۳۰۷	۳	۰	۰	۰	۰	۰
کوهین	۵	۵	۰	۰	۰	۰	۰	۰
محمدیه	۴۰	۱۶	۲۴	۰	۰	۰	۰	۰
محمودآبادنمونه	۱۹	۱۹	۰	۰	۰	۰	۰	۰
معلم کلایه	۴	۳	۱	۰	۰	۰	۰	۰
نرجه	۳۰	۳۰	۰	۰	۰	۰	۰	۰

اطلاعات پروانه‌های ساختمانی صادر شده توسط شهرداری‌های کشور - نیمه اول ۱۳۸۸

۹۳- پروانه‌های احداث ساختمان بر حسب نوع اسکلت و مصالح عمده بنا در نقاط شهری استان قم: نیمه اول ۱۳۸۸

شهر	جمع	اسکلت فلزی	بتون آرمه	سایر				
				جمع	آجر و آهن	آجر و چوب	بلوک سیمانی	سایر
استان	۹۵۱	۴۲۳	۹۳	۴۳۵	۴۳۱	۰	۰	۴
جعفریه	۳۸	۲۶	۷	۵	۴	۰	۰	۱
دستجرد	۱۰	۰	۰	۱۰	۱۰	۰	۰	۰
سلفچگان	۶	۴	۰	۲	۲	۰	۰	۰
قم	۸۵۹	۳۷۵	۸۶	۳۹۸	۳۹۸	۰	۰	۰
قنات	۳۳	۱۶	۰	۱۷	۱۷	۰	۰	۰
کهنک	۵	۲	۰	۳	۰	۰	۰	۳

۹۴- پروانه‌های احداث ساختمان بر حسب نوع اسکلت و مصالح عمده بنا در نقاط شهری استان کردستان: نیمه اول ۱۳۸۸

شهر	جمع	اسکلت فلزی	بتون آرمه	سایر				
				جمع	آجر و آهن	آجر و چوب	بلوک سیمانی	سایر
استان	۱۵۴۱	۱۰۷۷	۱۱۱	۲۱۳	۲۳۹	۶	۱۱	۲۰
بابارشانی	۲	۰	۰	۲	۲	۰	۰	۰
بانه	۱۶۴	۱۳۵	۱۳	۱۶	۹	۱	۱	۵
بویین سفلی	۷	۲	۰	۵	۵	۰	۰	۰
بیجار	۲۳	۲۰	۲	۱	۱	۰	۰	۰
دزج	۷	۳	۰	۴	۳	۰	۱	۰
دلبران	۴۴	۱۲	۱	۳۱	۳۱	۰	۰	۰
دهگلان	۹۳	۴۱	۱	۵۱	۵۱	۰	۰	۰
دیواندره	۱۰۲	۱۰۲	۰	۰	۰	۰	۰	۰
زرینه	۶	۰	۰	۶	۶	۰	۰	۰
سرو آباد	۱۷	۱۳	۴	۰	۰	۰	۰	۰
سروش آباد	۲۰	۱۵	۰	۵	۵	۰	۰	۰
سقز	۲۳۳	۱۷۸	۱۰	۴۵	۴۵	۰	۰	۰
سنندج	۳۸۱	۲۱۹	۱۱۷	۴۵	۹	۵	۱۶	۱۵
شویشه	۸	۴	۴	۰	۰	۰	۰	۰
صاحب	۲۸	۰	۰	۲۸	۲۸	۰	۰	۰
قروه	۱۵۰	۱۱۴	۱۷	۱۹	۱۹	۰	۰	۰
کامیاران	۹۶	۹۰	۳	۳	۳	۰	۰	۰
کانی سور	۲	۰	۲	۰	۰	۰	۰	۰
مریوان	۱۳۳	۱۲۸	۵	۰	۰	۰	۰	۰
موچش	۲۲	۰	۲	۲۰	۲۰	۰	۰	۰
یاسوکنند	۳	۱	۰	۲	۲	۰	۰	۰

۹۵- پروانه‌های احداث ساختمان بر حسب نوع اسکلت و مصالح عمده بنا در نقاط شهری استان کرمان: نیمه اول ۱۳۸۸

شهر	جمع	اسکلت فلزی	بتون آرمه	سایر			سایر
				جمع	آجر و آهن	آجر و چوب	
استان	۵۷۵۹	۲۷۸۶	۱۳۵۲	۱۶۲۱	۱۵۷۷	۱۹	۲۵
اختیارآباد	۴۶	۲	۲	۴۲	۴۲	۰	۰
ارزوئیه	۳۸	۱۷	۱۵	۶	۶	۰	۰
امین شهر	۴۲	۰	۰	۴۲	۴۲	۰	۰
انار	۴۸	۳	۲	۴۳	۴۳	۰	۰
اندو هجرد	۵	۵	۰	۰	۰	۰	۰
باغین	۳۶	۷	۰	۲۹	۲۴	۰	۵
بافت	۱۲۸	۳۵	۰	۹۳	۷۴	۱۹	۰
بردسیر	۱۲۰	۲۸	۵	۸۷	۸۷	۰	۰
بروات	۱۲	۱۰	۲	۰	۰	۰	۰
بم	۹۹۴	۶۳۸	۱۳۶	۲۲۰	۲۲۰	۰	۰
بهرمان	۲۲	۴	۰	۱۸	۱۸	۰	۰
پاریز	۱۹	۱۸	۰	۱	۱	۰	۰
جبالبارز	۱۴	۰	۱۴	۰	۰	۰	۰
جوپار	۲۳	۲۳	۰	۰	۰	۰	۰
جیرفت	۲۷۶	۲۴	۷۶	۱۷۶	۱۶۶	۰	۱۰
چترود	۲۷	۱۶	۱۱	۰	۰	۰	۰
خانوک	۷	۷	۰	۰	۰	۰	۰
دهج	۵	۴	۰	۱	۱	۰	۰
رابر	۶۱	۱	۰	۶۰	۶۰	۰	۰
راور	۱۲۲	۱۸	۱۰۴	۰	۰	۰	۰
راین	۱۷	۴	۱	۱۲	۱۲	۰	۰
رفسنجان	۶۷۳	۳۲۷	۲۴	۳۲۲	۳۲۲	۰	۰
رودبار	۱۰۹	۵	۰	۱۰۴	۱۰۴	۰	۰

۹۵- پروانه‌های احداث ساختمان بر حسب نوع اسکلت و مصالح عمده بنا در نقاط شهری استان کرمان: نیمه اول ۱۳۸۸ (دنباله)

شهر	جمع	اسکلت فلزی	بتون آرمه	سایر			
				جمع	آجر و آهن	آجر و چوب	بلوک سیمانی
زرنند	۱۷۹	۱۰۶	۷۳	۰	۰	۰	۰
زنگی آباد	۳۲	۶	۰	۲۶	۰	۰	۰
زیدآباد	۳۰	۳۰	۰	۰	۰	۰	۰
سیرجان	۳۹۵	۳۹۵	۰	۰	۰	۰	۰
شهداد	۲۱	۱۷	۴	۰	۰	۰	۰
شهربابک	۱۶۶	۱۲۷	۶	۳۳	۰	۰	۰
عنبرآباد	۱۳۵	۲	۱۳۳	۰	۰	۰	۰
فاریاب	۲۰	۰	۲۰	۰	۰	۰	۰
فهرج	۲۴	۲۴	۰	۰	۰	۰	۰
قلعه گنج	۴۴	۰	۴۴	۰	۰	۰	۰
کاظم آباد	۵	۰	۵	۰	۰	۰	۰
کرمان	۹۷۵	۵۷۰	۲۳۲	۱۷۳	۰	۰	۰
کوه بنان	۷۴	۷۴	۰	۰	۰	۰	۰
کهنوج	۲۱۵	۱	۲۱۴	۰	۰	۰	۰
کیان شهر	۲۹	۶	۴	۱۹	۰	۰	۰
گلباف	۱۸	۰	۱۸	۰	۰	۰	۰
ماهان	۷۵	۰	۰	۷۵	۰	۰	۰
محمد آباد	۱۲۹	۲۰	۱۰۹	۰	۰	۰	۰
محمی آباد	۱۲	۱	۰	۱۱	۰	۱۰	۰
مردهک	۲۵	۰	۰	۲۵	۰	۰	۰
منوجان	۸۲	۲۰	۶۲	۰	۰	۰	۰
نجف شهر	۱۵۶	۱۵۵	۱	۰	۰	۰	۰
نرماشیر	۷	۷	۰	۰	۰	۰	۰
نظام شهر	۳	۳	۰	۰	۰	۰	۰
نگار	۲۳	۱	۲۲	۰	۰	۰	۰
نودژ	۲	۰	۰	۲	۰	۰	۰
یزدان شهر	۳۹	۲۵	۱۳	۱	۰	۰	۰

۹۶- پروانه‌های احداث ساختمان بر حسب نوع اسکلت و مصالح عمده بنا در نقاط شهری استان کرمانشاه: نیمه اول ۱۳۸۸

شهر	جمع	اسکلت فلزی	بتون آرمه	سایر			
				جمع	آجر و آهن	آجر و چوب	بلوک سیمانی
استان	۱۷۲۶	۱۱۰۵	۲۰۱	۴۲۰	۳۷۲	۲	۴۲
ازگله	۵	۰	۳	۲	۱	۱	۰
اسلام‌آباد غرب	۱۱۰	۱۰۱	۰	۹	۸	۰	۱
باینگان	۴	۰	۰	۴	۴	۰	۰
پاوه	۳۳	۱۱	۰	۲۲	۲۲	۰	۰
تازه آباد	۱۴	۱۴	۰	۰	۰	۰	۰
جوانرود	۹۳	۹۰	۳	۰	۰	۰	۰
حمیل	۱	۰	۰	۱	۱	۰	۰
روانسر	۳	۳	۰	۰	۰	۰	۰
سرپل ذهاب	۱۱۰	۱۰۵	۱۰	۸۵	۴۴	۰	۴۱
سرمست	۸	۱	۱	۶	۵	۱	۰
سنقر	۱۱۱	۲۴	۶۸	۱۹	۱۹	۰	۰
صحنه	۱۲۶	۷۵	۲۲	۲۹	۲۹	۰	۰
قصرشیرین	۲۸	۲۸	۰	۰	۰	۰	۰
کرمانشاه	۸۵۱	۵۸۵	۴۷	۲۱۹	۲۱۹	۰	۰
کرد غرب	۳	۳	۰	۰	۰	۰	۰
کنگاور	۷۸	۷۸	۰	۰	۰	۰	۰
کوزران	۲۴	۱۳	۱	۱۰	۱۰	۰	۰
گهواره	۴	۰	۴	۰	۰	۰	۰
گیلانغرب	۴۶	۳۵	۷	۴	۴	۰	۰
نودشه	۵	۴	۱	۰	۰	۰	۰
نوسود	۹	۰	۰	۹	۹	۰	۰
هرسین	۵۹	۲۵	۳۴	۰	۰	۰	۰
هلشی	۱	۰	۰	۱	۱	۰	۰

اطلاعات پروانه‌های ساختمانی صادر شده توسط شهرداری‌های کشور - نیمه اول ۱۳۸۸

۹۷- پروانه‌های احداث ساختمان بر حسب نوع اسکلت و مصالح عمده بنا در نقاط شهری استان کهگیلویه و بویراحمد:
نیمه اول ۱۳۸۸

شهر	جمع	اسکلت فلزی	بتون آرمه	سایر			سایر
				جمع	آجر و آهن	آجر و چوب	
استان	۱۴۳۴	۳۸۴	۴۶۰	۵۹۰	۴۷۱	۴	۱۱۴
باشت	۱۱۱	۵	۱	۱۰۵	۱۰۵	۰	۰
چرام	۹۸	۲	۶	۹۰	۹۰	۰	۰
دوگنبدان	۲۸۳	۲۲۵	۲۰	۳۸	۳۴	۰	۴
دهدشت	۱۷۵	۱	۱۶۵	۹	۱	۰	۸
دیشموک	۳۲	۰	۰	۳۲	۱	۰	۳۱
سوق	۵۱	۱	۶	۴۴	۳۹	۰	۵
سی سخت	۵۳	۱	۱۲	۴۰	۱۵	۰	۲۵
قلعه رئیسی	۱۱	۰	۰	۱۱	۱۱	۰	۰
گراب سفلی	۵	۰	۰	۵	۰	۱	۴
لنده	۱۰۰	۶	۴۶	۴۸	۴۵	۳	۰
لیکک	۱۵۸	۲	۳۳	۱۲۳	۱۱۵	۰	۸
مارگون	۱۵	۰	۰	۱۵	۱۵	۰	۰
یاسوج	۳۴۲	۱۴۱	۱۷۱	۳۰	۰	۰	۲۹

۹۸- پروانه‌های احداث ساختمان بر حسب نوع اسکلت و مصالح عمده بنا در نقاط شهری استان گلستان: نیمه اول ۱۳۸۸

شهر	جمع	اسکلت فلزی	بتون آرمه	سایر				
				جمع	آجر و آهن	آجر و چوب	بلوک سیمانی	سایر
استان	۱۴۶۷	۷۲	۱۳۴۹	۴۶	۲۱	۱۱	۰	۰
آزادشهر	۳۳	۰	۳۲	۱	۱	۰	۰	۰
آق قلا	۹۸	۱	۹۶	۱	۱	۰	۰	۰
انبارآلوم	۱۱	۰	۱۱	۰	۰	۰	۰	۰
اینچه برون	۷	۰	۰	۷	۷	۰	۰	۰
بندرترکمن	۱۳۰	۰	۱۳۰	۰	۰	۰	۰	۰
بندرگز	۲۹	۳	۲۶	۰	۰	۰	۰	۰
خان ببین	۳۳	۳	۳۰	۰	۰	۰	۰	۰
دلند	۲۲	۱	۲۱	۰	۰	۰	۰	۰
رامیان	۲۸	۰	۲۸	۰	۰	۰	۰	۰
سر خنکلاته	۱۷	۰	۱۷	۰	۰	۰	۰	۰
سیمین شهر	۵۷	۱	۵۶	۰	۰	۰	۰	۰
علی آباد	۹۲	۲۶	۶۶	۰	۰	۰	۰	۰
فاضل آباد	۵۰	۶	۴۳	۱	۱	۰	۰	۰
کردکوی	۹۴	۰	۸۹	۵	۲	۳	۰	۰
کلاله	۳۱	۴	۲۷	۰	۰	۰	۰	۰
گالیکش	۲۱	۰	۲۱	۰	۰	۰	۰	۰
گرگان	۳۰۳	۰	۳۰۳	۰	۰	۰	۰	۰
گمیش تپه	۴۸	۲	۳۲	۱۴	۰	۱۴	۰	۰
گنبد کاووس	۱۹۳	۵	۱۷۱	۱۷	۱۶	۱	۰	۰
مراوه	۵۸	۰	۵۸	۰	۰	۰	۰	۰
مینودشت	۵۳	۱۵	۳۸	۰	۰	۰	۰	۰
نگین شهر	۳۱	۰	۳۱	۰	۰	۰	۰	۰
نوده خاندوز	۱۴	۰	۱۴	۰	۰	۰	۰	۰
نوکنده	۱۴	۵	۹	۰	۰	۰	۰	۰

۹۹- پروانه‌های احداث ساختمان بر حسب نوع اسکلت و مصالح عمده بنا در نقاط شهری استان گیلان: نیمه اول ۱۳۸۸

شهر	جمع	اسکلت فلزی	بتون آرمه	سایر				
				جمع	آجر و آهن	آجر و چوب	بلوک سیمانی	سایر
استان	۲۲۶۱	۲۶۶	۱۹۰۹	۱۶	۲۳	۳۹	۲۴	۰
آستارا	۹۳	۰	۹۳	۰	۰	۰	۰	۰
آستانه اشرفیه	۱۴۹	۶	۱۴۲	۱	۰	۱	۰	۰
احمد سرگوراب	۱	۰	۱	۰	۰	۰	۰	۰
اسالم	۶۸	۰	۶۸	۰	۰	۰	۰	۰
اطاقور	۱۱	۰	۱۱	۰	۰	۰	۰	۰
املش	۱۱	۰	۱۱	۰	۰	۰	۰	۰
بازار جمعه	۱۶	۲	۱۴	۰	۰	۰	۰	۰
بره سر	۲	۰	۲	۰	۰	۰	۰	۰
بندرانزلی	۱۳۹	۰	۱۲۹	۱۰	۰	۰	۱۰	۰
پره سر	۸	۰	۸	۰	۰	۰	۰	۰
توتکابن	۲۲	۱۲	۰	۱۰	۱۰	۰	۰	۰
جیرنده	۴	۲	۲	۰	۰	۰	۰	۰
چابکسر	۴۵	۰	۴۵	۰	۰	۰	۰	۰
چوبر	۱۴	۰	۱۴	۰	۰	۰	۰	۰
حویق	۱۳	۱	۱۲	۰	۰	۰	۰	۰
خمام	۷	۰	۷	۰	۰	۰	۰	۰
دیلمان	۳۳	۰	۳۳	۰	۰	۰	۰	۰
رانکوه	۱۱	۰	۱۱	۰	۰	۰	۰	۰
رستم آباد	۵۱	۱۱	۴۰	۰	۰	۰	۰	۰

۹۹- پروانه‌های احداث ساختمان بر حسب نوع اسکلت و مصالح عمده بنا در نقاط شهری استان گیلان:
نیمه اول ۱۳۸۸ (دنباله)

شهر	جمع	اسکلت فلزی	بتون آرمه	سایر				
				جمع	آجر و آهن	آجر و چوب	بلوک سیمانی	سایر
رشت	۴۰۱	۱۳۲	۲۶۹	۰	۰	۰	۰	۰
رضوان شهر	۳۵	۱	۳۴	۰	۰	۰	۰	۰
رودبار	۲۹	۲۴	۵	۰	۰	۰	۰	۰
رودسر	۷۳	۲	۷۰	۱	۱	۰	۰	۰
سنگر	۵۱	۱۴	۱۴	۲۳	۰	۲۳	۰	۰
سیاهکل	۷۰	۲	۶۳	۵	۰	۵	۰	۰
شفت	۲۵	۰	۱۹	۶	۰	۶	۰	۰
شلمان	۱۶	۰	۱۶	۰	۰	۰	۰	۰
صومعه سرا	۳۳	۰	۳۳	۰	۰	۰	۰	۰
فومن	۴۷	۰	۴۶	۱	۰	۱	۰	۰
کلاچای	۱۱	۰	۱۱	۰	۰	۰	۰	۰
کوچصفهان	۱۳	۰	۱۱	۲	۰	۲	۰	۰
کومله	۲۱	۰	۱۸	۳	۰	۳	۰	۰
کیاشهر	۶	۰	۶	۰	۰	۰	۰	۰
گوراب زرمیخ	۱۴	۰	۰	۱۴	۱۳	۱	۰	۰
لاهیجان	۲۰۱	۱۱	۱۹۰	۰	۰	۰	۰	۰
لشت نشا	۳۲	۱	۲۲	۹	۰	۹	۰	۰
لنگرود	۲۳۶	۱	۲۳۵	۰	۰	۰	۰	۰
لوشان	۲۲	۲۲	۰	۰	۰	۰	۰	۰
لوندویل	۱۴	۰	۱۴	۰	۰	۰	۰	۰
لیسار	۲۹	۰	۲۹	۰	۰	۰	۰	۰
ماسال	۳۷	۱	۳۶	۰	۰	۰	۰	۰
ماسوله	۸	۱	۷	۰	۰	۰	۰	۰
مرجقل	۸	۲	۶	۰	۰	۰	۰	۰
منجیل	۱۸	۱۸	۰	۰	۰	۰	۰	۰
هشتپر	۱۱۳	۰	۱۱۲	۱	۰	۱	۰	۰

اطلاعات پروانه‌های ساختمانی صادر شده توسط شهرداری‌های کشور - نیمه اول ۱۳۸۸

۱۰۰- پروانه‌های احداث ساختمان بر حسب نوع اسکلت و مصالح عمده بنا در نقاط شهری استان لرستان: نیمه اول ۱۳۸۸

شهر	جمع	اسکلت فلزی	بتون آرمه	سایر			
				جمع	آجر و آهن	آجر و چوب	بلوک سیمانی
استان	۱۹۷۷	۱۱۶۱	۷۸	۳۱	۳۰	۱	۰
ازنا	۱۰۵	۱۰۴	۰	۱	۱	۰	۰
اشترینان	۱۴	۱۲	۱	۱	۱	۰	۰
الشتر	۱۰۲	۱۰۲	۰	۰	۰	۰	۰
الیگودرز	۱۰۲	۱۰۲	۰	۰	۰	۰	۰
بروجرد	۲۵۲	۲۵۰	۲	۰	۰	۰	۰
پلدختر	۷۱	۳۷	۳۴	۰	۰	۰	۰
چالانچولان	۵	۵	۰	۰	۰	۰	۰
چغلوندی	۵	۵	۰	۰	۰	۰	۰
چقابل	۴۰	۳۹	۰	۱	۱	۰	۰
خرم آباد	۸۴۶	۸۳۷	۸	۱	۱	۰	۰
دورود	۱۱۳	۹۷	۳	۱۳	۱۳	۰	۰
زاغه	۱۴	۸	۶	۰	۰	۰	۰
سراب دوره	۵	۲	۰	۳	۳	۰	۰
فیروزآباد	۱۵	۱۳	۱	۱	۱	۰	۰
کونانی	۳۱	۲۲	۰	۹	۹	۰	۰
کوهدشت	۹۹	۹۸	۰	۱	۱	۰	۱
گراب	۶	۶	۰	۰	۰	۰	۰
معمولان	۲۷	۲۷	۰	۰	۰	۰	۰
مومن آباد	۱۰	۱۰	۰	۰	۰	۰	۰
نورآباد	۱۱۴	۹۱	۲۳	۰	۰	۰	۰
ویسیان	۱	۱	۰	۰	۰	۰	۰

۱-۱ پروانه‌های احداث ساختمان بر حسب نوع اسکلت و مصالح عمده بنا در نقاط شهری استان مازندران: نیمه اول ۱۳۸۸

شهر	جمع	اسکلت فلزی	بتون آرمه	سایر				
				جمع	آجر و آهن	آجر و چوب	بلوک سیمانی	سایر
استان	۲۴۳۶	۶۸	۲۳۶۷	۱	۰	۰	۱	۰
آلاشت	۳	۰	۳	۰	۰	۰	۰	۰
آمل	۳۰۳	۵	۲۹۸	۰	۰	۰	۰	۰
امیرکلا	۵۴	۲	۵۲	۰	۰	۰	۰	۰
بابل	۱۲۹	۰	۱۲۹	۰	۰	۰	۰	۰
بابلسر	۶۵	۲	۶۲	۱	۰	۰	۱	۰
بهشهر	۵۹	۱۷	۴۲	۰	۰	۰	۰	۰
بهنمیر	۳۶	۱	۳۵	۰	۰	۰	۰	۰
پل سفید	۳	۰	۳	۰	۰	۰	۰	۰
تنکابن	۳۹	۰	۳۹	۰	۰	۰	۰	۰
جویبار	۵۰	۳	۴۷	۰	۰	۰	۰	۰
چالوس	۵۳	۰	۵۳	۰	۰	۰	۰	۰
چمستان	۳۰	۰	۳۰	۰	۰	۰	۰	۰
خرم آباد	۳۷	۰	۳۷	۰	۰	۰	۰	۰
خلیل شهر	۲۴	۲	۲۲	۰	۰	۰	۰	۰
خوش رودپی	۵	۰	۵	۰	۰	۰	۰	۰
دابودشت	۱۵	۳	۱۲	۰	۰	۰	۰	۰
رامسر	۶۷	۰	۶۷	۰	۰	۰	۰	۰
رستم کلا	۳۴	۴	۳۰	۰	۰	۰	۰	۰
رویان	۳۸	۰	۳۸	۰	۰	۰	۰	۰
رینه	۸	۰	۸	۰	۰	۰	۰	۰
زرگرمحله	۷	۰	۷	۰	۰	۰	۰	۰
زیرآب	۳۵	۰	۳۵	۰	۰	۰	۰	۰
ساری	۱۶۲	۸	۱۵۴	۰	۰	۰	۰	۰
سرخرود	۵	۰	۵	۰	۰	۰	۰	۰
سلمانشهر	۳۵	۰	۳۵	۰	۰	۰	۰	۰
سورک	۹	۶	۳	۰	۰	۰	۰	۰
شیرگاه	۲۷	۰	۲۷	۰	۰	۰	۰	۰
عباس آباد	۴۰	۰	۴۰	۰	۰	۰	۰	۰
فریدون کنار	۲۶	۰	۲۶	۰	۰	۰	۰	۰

اطلاعات پروانه‌های ساختمانی صادر شده توسط شهرداری‌های کشور - نیمه اول ۱۳۸۸

۱۰۱- پروانه‌های احداث ساختمان بر حسب نوع اسکلت و مصالح عمده بنا در نقاط شهری استان مازندران:
نیمه اول ۱۳۸۸ (دنباله)

شهر	جمع	اسکلت فلزی	بتون آرمه	سایر				
				جمع	آجر و آهن	آجر و چوب	بلوک سیمانی	سایر
قائم شهر	۳۱۰	۰	۳۱۰	۰	۰	۰	۰	۰
کتالم و سادات شهر	۶۳	۰	۶۳	۰	۰	۰	۰	۰
کلارآباد	۴۷	۰	۴۷	۰	۰	۰	۰	۰
کلاردشت	۹۵	۰	۹۵	۰	۰	۰	۰	۰
کله بست	۲۹	۲	۲۷	۰	۰	۰	۰	۰
کوهی خیل	۱۲	۰	۱۲	۰	۰	۰	۰	۰
کیاسر	۱۰	۶	۴	۰	۰	۰	۰	۰
کیاکلا	۴۵	۲	۴۳	۰	۰	۰	۰	۰
گتاب	۲۲	۱	۲۱	۰	۰	۰	۰	۰
گزنک	۵	۰	۵	۰	۰	۰	۰	۰
گلوگاه	۵۲	۱	۵۱	۰	۰	۰	۰	۰
گلوگاه بندپی	۳۱	۰	۳۱	۰	۰	۰	۰	۰
محمود آباد	۸۹	۰	۸۹	۰	۰	۰	۰	۰
مرزن آباد	۷	۰	۷	۰	۰	۰	۰	۰
مرزیکلا	۴	۰	۴	۰	۰	۰	۰	۰
نشتارود	۲۵	۰	۲۵	۰	۰	۰	۰	۰
نکا	۶۰	۳	۵۷	۰	۰	۰	۰	۰
نور	۴۷	۰	۴۷	۰	۰	۰	۰	۰
نوشهر	۸۵	۰	۸۵	۰	۰	۰	۰	۰

۱۰۲- پروانه‌های احداث ساختمان بر حسب نوع اسکلت و مصالح عمده بنا در نقاط شهری استان مرکزی: نیمه اول ۱۳۸۸

شهر	جمع	اسکلت فلزی	بتون آرمه	سایر				
				جمع	آجر و آهن	آجر و چوب	بلوک سیمانی	سایر
استان	۱۳۶۷	۱۱۰۹	۲۲۹	۲۹	۲۹	۰	۰	۰
آستانه	۵۲	۴۶	۳	۳	۳	۰	۰	۰
آشتیان	۴۰	۴۰	۰	۰	۰	۰	۰	۰
اراک	۲۲۲	۱۹۳	۲۹	۰	۰	۰	۰	۰
پرندک	۱۰	۱۰	۰	۰	۰	۰	۰	۰
تفرش	۳۶	۲۵	۱۱	۰	۰	۰	۰	۰
توره	۱۹	۱۹	۰	۰	۰	۰	۰	۰
خشک‌رود	۱۲	۱۱	۱	۰	۰	۰	۰	۰
خمین	۱۰۸	۱۰۶	۲	۰	۰	۰	۰	۰
خنداب	۳۲	۱۹	۱۲	۱	۱	۰	۰	۰
داودآباد	۴۰	۳۷	۰	۳	۳	۰	۰	۰
دلیجان	۱۰۳	۴۹	۴۲	۱۲	۱۲	۰	۰	۰
رازقان	۱۰	۹	۱	۰	۰	۰	۰	۰
زاویه	۲۸	۱۰	۱۷	۱	۱	۰	۰	۰
ساره	۱۳۷	۶۴	۷۳	۰	۰	۰	۰	۰
سنجان	۱۲	۱۲	۰	۰	۰	۰	۰	۰
شازند	۷۲	۶۹	۰	۳	۳	۰	۰	۰
غرق آباد	۲۳	۲۳	۰	۰	۰	۰	۰	۰
فرمهبین	۱۳	۱۳	۰	۰	۰	۰	۰	۰
قورچی باشی	۶	۰	۰	۶	۶	۰	۰	۰
کرهرود	۷۳	۷۳	۰	۰	۰	۰	۰	۰
کمیجان	۶۸	۶۸	۰	۰	۰	۰	۰	۰
مامونیه	۴۴	۳۷	۷	۰	۰	۰	۰	۰
محلات	۷۱	۶۰	۱۱	۰	۰	۰	۰	۰
مهاجران	۲۲	۷	۱۵	۰	۰	۰	۰	۰
میلاجرد	۶۳	۶۲	۱	۰	۰	۰	۰	۰
نراق	۳	۳	۰	۰	۰	۰	۰	۰
نوبران	۱۰	۱۰	۰	۰	۰	۰	۰	۰
نیمور	۲۱	۲۰	۱	۰	۰	۰	۰	۰
هندو در	۱۷	۱۴	۳	۰	۰	۰	۰	۰

اطلاعات پروانه‌های ساختمانی صادر شده توسط شهرداری‌های کشور - نیمه اول ۱۳۸۸

۱۰۳- پروانه‌های احداث ساختمان بر حسب نوع اسکلت و مصالح عمده بنا در نقاط شهری استان هرمزگان: نیمه اول ۱۳۸۸

شهر	جمع	اسکلت فلزی	بتون آرمه	سایر				
				جمع	آجر و آهن	آجر و چوب	بلوک سیمانی	سایر
استان	۱۱۱۱	۹۵	۷۰۳	۳۲۰	۷۶	۲	۲۴۰	۲
بستک	۵۵	۰	۱	۵۴	۵۳	۰	۱	۰
بندر جاسک	۱۲۲	۰	۱۲۲	۰	۰	۰	۰	۰
بندر چارک	۷	۰	۰	۷	۲	۰	۴	۱
بندر خمیر	۳۱	۲	۱۰	۱۹	۰	۰	۱۹	۰
بندر عباس	۱۴۵	۰	۱۴۵	۰	۰	۰	۰	۰
بندر لنگه	۳۷	۰	۳۷	۰	۰	۰	۰	۰
بیکا	۷	۰	۰	۷	۰	۰	۷	۰
پارسیان	۷۵	۰	۷۵	۰	۰	۰	۰	۰
جناح	۲۲	۰	۰	۲۲	۳	۱	۱۸	۰
حاجی آباد	۵۹	۱۱	۴۸	۰	۰	۰	۰	۰
درگهان	۷	۰	۷	۰	۰	۰	۰	۰
دهبارز	۱۱۰	۳	۸	۹۹	۰	۰	۹۹	۰
زیارت علی	۸	۰	۰	۸	۰	۰	۸	۰
سیریک	۳	۰	۳	۰	۰	۰	۰	۰
فین	۵۵	۰	۵۵	۰	۰	۰	۰	۰
قشم	۲۴	۰	۲۴	۰	۰	۰	۰	۰
کنگ	۲۴	۰	۶	۱۸	۱۶	۰	۱	۱
کیش	۹۴	۶۹	۲۵	۰	۰	۰	۰	۰
میناب	۱۲۰	۱۰	۲۴	۸۶	۲	۱	۸۳	۰
هشتبندی	۱۱۳	۰	۱۱۳	۰	۰	۰	۰	۰

اطلاعات پروانه‌های ساختمانی صادر شده توسط شهرداری‌های کشور - نیمه اول ۱۳۸۸

۱۰۴- پروانه‌های احداث ساختمان بر حسب نوع اسکلت و مصالح عمده بنا در نقاط شهری استان همدان: نیمه اول ۱۳۸۸

شهر	جمع	اسکلت فلزی	بتون آرمه	سایر				
				جمع	آجر و آهن	آجر و چوب	بلوک سیمانی	سایر
استان	۱۱۶۹	۱۰۹	۲۴	۳۳۶	۳۳۶	۰	۰	۰
ازندریان	۱۷	۱۰	۰	۷	۷	۰	۰	۰
اسدآباد	۸۴	۵۷	۰	۲۷	۲۷	۰	۰	۰
بروزل	۱۴	۲	۰	۱۲	۱۲	۰	۰	۰
بهار	۳۹	۳۲	۰	۷	۷	۰	۰	۰
تویسرکان	۵۶	۳۸	۱	۱۷	۱۷	۰	۰	۰
جورقان	۸	۲	۰	۶	۶	۰	۰	۰
جوکار	۹	۷	۰	۲	۲	۰	۰	۰
دمق	۱۳	۴	۰	۹	۹	۰	۰	۰
رزن	۲۷	۱۳	۰	۱۴	۱۴	۰	۰	۰
زنگنه	۶	۲	۰	۴	۴	۰	۰	۰
سامن	۸	۳	۰	۵	۵	۰	۰	۰
سرکان	۵	۵	۰	۰	۰	۰	۰	۰
شیرین سو	۴۲	۶	۰	۳۶	۳۶	۰	۰	۰
صالح آباد	۲۵	۱۲	۰	۱۳	۱۳	۰	۰	۰
فامنین	۳۴	۱۰	۰	۲۴	۲۴	۰	۰	۰
فرسفج	۲	۱	۰	۱	۱	۰	۰	۰
فیروزان	۲	۲	۰	۰	۰	۰	۰	۰
قروه درجزین	۲۷	۱۳	۰	۱۴	۱۴	۰	۰	۰
قهاوند	۹	۳	۰	۶	۶	۰	۰	۰
کیودرآهنگ	۱۰۰	۹۵	۰	۵	۵	۰	۰	۰
گل تپه	۱۳	۰	۰	۱۳	۱۳	۰	۰	۰
گیان	۷۷	۲۳	۱	۵۳	۵۳	۰	۰	۰
لالجین	۴۷	۲۸	۰	۱۹	۱۹	۰	۰	۰
مریانج	۳۴	۲۳	۰	۱۱	۱۱	۰	۰	۰
ملایر	۱۴۵	۱۲۱	۱۷	۷	۷	۰	۰	۰
نهادوند	۴۲	۳۴	۵	۳	۳	۰	۰	۰
همدان	۲۸۴	۲۶۳	۰	۲۱	۲۱	۰	۰	۰

۱۰۵- پروانه‌های احداث ساختمان بر حسب نوع اسکلت و مصالح عمده بنا در نقاط شهری استان یزد: نیمه اول ۱۳۸۸

شهر	جمع	اسکلت فلزی	بتون آرمه	سایر				
				جمع	آجر و آهن	آجر و چوب	بلوک سیمانی	سایر
استان	۱۴۳۷	۱۶۴	۱۵۰	۱۱۲۳	۱۰۸۸	۱	۲۸	۶
ابركوه	۲۹	۰	۰	۲۹	۲۹	۰	۰	۰
احمدآباد	۱۵	۰	۱۲	۳	۳	۰	۰	۰
اردكان	۱۳۸	۱۰	۲	۱۲۶	۱۲۶	۰	۰	۰
اشكذر	۲۵	۲	۰	۲۳	۲۲	۰	۰	۱
بافق	۱۹۰	۱	۲	۱۸۷	۱۸۷	۰	۰	۰
بهباد	۷۴	۰	۰	۷۴	۷۴	۰	۰	۰
تفت	۳۷	۰	۶	۳۱	۲۴	۰	۴	۳
حمیدیا	۱۵	۴	۰	۱۱	۱۱	۰	۰	۰
دیپوک	۱۵	۲	۰	۱۳	۱۳	۰	۰	۰
زارچ	۱۰	۰	۰	۱۰	۹	۰	۰	۱
شاهدیه	۳۰	۰	۰	۳۰	۳۰	۰	۰	۰
طیس	۶۹	۱۴	۵۵	۰	۰	۰	۰	۰
عشق آباد	۳۰	۱۳	۰	۱۷	۱۷	۰	۰	۰
عقدا	۱۵	۰	۱۵	۰	۰	۰	۰	۰
مروست	۳۳	۰	۰	۳۳	۳۳	۰	۰	۰
مهردشت	۱۹	۳	۰	۱۶	۱۶	۰	۰	۰
مه‌ریز	۳۳	۰	۰	۳۳	۹	۰	۲۴	۰
میبد	۱۹۲	۱۲	۰	۱۸۰	۱۷۹	۱	۰	۰
ندوشن	۷	۰	۱	۶	۶	۰	۰	۰
نیر	۱	۰	۰	۱	۰	۰	۰	۱
هرات	۴۱	۰	۴۱	۰	۰	۰	۰	۰
یزد	۴۱۹	۱۰۳	۱۶	۳۰۰	۳۰۰	۰	۰	۰