

ریاست جمهوری
معاونت برنامه‌ریزی و نظارت راهبردی
مرکز آمار ایران

اطلاعات پروانه‌های ساختمانی
صادر شده توسط شهرداری‌های کشور
نیمه اول ۱۳۸۹



نشانه‌های نشریات مرکز آمار ایران

-	آمار گردآوری نشده است.
000	آمار در دسترس نیست.
X	ذاتاً یا عملاً وجود ندارد.
XX	جمع و محاسبه غیر ممکن یا بی‌معنی است.
	رقم کمتر از نصف واحد است.
//	رقم (نسبت) ناچیز و قابل صرف نظر کردن است.
.	رقم غیر قطعی است.
*	رقم جنبه تخمینی دارد.
**	رقم جنبه تخمینی دارد.
⊙	به دلیل حفظ محرمانگی، رقم قابل انتشار نیست.

اختلاف در سرجمع‌ها به علت سراسر کردن ارقام است. محاسبه نسبت‌ها و شاخص‌ها قبل از سراسر کردن ارقام صورت گرفته است.

مقدمه

نشریه حاضر، نتایج طرح گردآوری اطلاعات پروانه‌های ساختمانی صادر شده توسط شهرداری‌های کشور در نیمه اول ۱۳۸۹ را ارائه می‌دهد. این اطلاعات که با همکاری شهرداری‌های تمام شهرهای کشور و دفتر آمار و اطلاعات استانداری‌ها گردآوری می‌شود، در قالب جداول از پیش تعیین شده در مرکز آمار ایران، استخراج می‌شود. براساس نتایج این طرح، تعداد پروانه‌های ساختمانی صادر شده در کشور برحسب نوع پروانه، نوع کاربری، مساحت زمین، مساحت زیربنا، نوع اسکلت و مصالح عمده به کار رفته در بنا، تعداد واحد مسکونی، تعداد طبقات و ... در قالب ۱۵ جدول استانی و ۹۰ جدول شهری ارائه شده است.

با توجه به هماهنگی‌های به عمل آمده با شهرداری تهران، اطلاعات مورد نظر همانند سایر نقاط شهری کشور در قالب جداول استانی و شهری ارائه می‌شود، برای حفظ سری‌های زمانی موجود و از سوی دیگر اهمیت اطلاعات شهر تهران، علاوه بر ارائه این اطلاعات در قالب استان تهران، به صورت سطری جداگانه نیز در ذیل استان تهران و همچنین به صورت جدول I به تفکیک مناطق شهرداری ارائه شده است. علاوه بر این، خلاصه مهم‌ترین یافته‌های مربوط به شهر تهران جدا از نقاط شهری کل کشور (شامل شهر تهران)، در قسمت گزیده یافته‌های آماری آورده شده است.

در استفاده از اطلاعات آماری این نشریه، توجه به نکته زیر ضروری است:

- آمار و اطلاعات مربوط به مشخصات فیزیکی ساختمان‌ها و تعداد واحد مسکونی آن‌ها، در مرحله قبل از احداث ساختمان و بر پایه اطلاعات مندرج در پروانه‌های ساختمانی صادره از سوی شهرداری‌های کشور، جمع‌آوری و در این نشریه ارائه شده است.

مرکز آمار ایران

فهرست مندرجات

صفحه	عنوان
۹	گزیده یافته‌های آماری
۹	- شهر تهران
۱۰	- نقاط شهری کل کشور
۲۰	نمودارها و نقشه‌ها
۳۰	جدول‌های آماری

گزیده یافته‌های آماری

به دلیل اهمیت اطلاعات شهر تهران و به منظور حفظ قابلیت مقایسه اطلاعات با سال‌های قبل، آمار مربوط به شهر تهران، به صورت سطری جداگانه در ذیل استان تهران در جداول ۱ تا ۱۵ ارائه شده است. بر همین اساس، خلاصه یافته‌های این نشریه نیز در دو بخش "الف" برای شهر تهران و "ب" برای نقاط شهری کل کشور که شامل شهر تهران نیز می‌باشد، تهیه شده است که به شرح زیر ارائه می‌شود.

الف - شهر تهران

بر اساس آمار اعلام شده از سوی شهرداری تهران، این شهرداری در نیمه اول ۱۳۸۹، تعداد ۸۶۵۳ پروانه (شامل پروانه ساختمان، تخریب و نوسازی، اضافه اشکوب و توسعه بنا)، صادر کرده است. این تعداد پروانه که حدود ۷/۴ درصد از کل پروانه‌های صادر شده از سوی شهرداری‌های کشور را تشکیل می‌دهد، دارای افزایش ۷۷/۰ درصدی نسبت به نیمه مشابه سال پیش بوده است. از کل پروانه‌های صادر شده، تعداد ۸۶۲۵ پروانه (۹۹/۷ درصد) مربوط به احداث بنا (پروانه ساختمان و تخریب و نوسازی) و ۲۸ پروانه (۰/۳ درصد) مربوط به افزایش بنا (اضافه اشکوب و توسعه بنا) می‌باشد. همچنین بیشترین سهم از پروانه‌های صادر شده برای احداث بنا در شهر تهران، مربوط به شهرداری منطقه ۵ با صدور ۷۰۷ پروانه (۸/۲ درصد) و کمترین سهم مربوط به شهرداری منطقه ۲۱ با ۱۹۲ پروانه (۲/۲ درصد) بوده است.

مجموع مساحت زیربنای تعیین شده در پروانه‌های احداث ساختمان صادر شده از سوی شهرداری‌های شهر تهران بالغ بر ۸۹۲۴/۳ هزار مترمربع بوده است که ضمن افزایش ۷۴/۹ درصدی نسبت به نیمه مشابه سال قبل در حدود ۱۸/۱ درصد از مجموع کل زیربنای تعیین شده در پروانه‌های احداث ساختمان صادر شده از سوی شهرداری‌های کشور را تشکیل می‌دهد. با توجه به تعداد پروانه‌های احداث ساختمان صادر شده و مساحت زیربنای متناظر با آن‌ها، متوسط مساحت زیربنای هر پروانه احداث ساختمان صادر شده ۱۰۳۵ مترمربع محاسبه شده است.

تعداد واحد مسکونی پیش‌بینی شده در پروانه‌های احداث ساختمان صادر شده از سوی شهرداری‌های شهر تهران بالغ بر ۶۰۴۳۰ واحد بوده است. این تعداد واحد مسکونی، ۱۶/۹ درصد از کل واحدهای مسکونی در پروانه‌های احداث ساختمان صادر شده از سوی شهرداری‌های کشور می‌باشد که دارای ۸۵/۵ درصد افزایش نسبت به نیمه مشابه سال قبل است. در پروانه‌های احداث ساختمان صادر شده از سوی شهرداری تهران، بیشترین سهم مربوط به شهرداری منطقه ۵ با ۷۳۰۳ واحد مسکونی (۱۲/۱ درصد) و کمترین سهم مربوط به شهرداری منطقه ۲۱ با ۱۱۹۰ واحد مسکونی (۲/۰ درصد) بوده است.

الف - تعداد پروانه‌های احداث ساختمان صادر شده (شامل پروانه ساختمان و تخریب و نوسازی) از سوی شهرداری‌های شهر تهران، مساحت زیربنا و تعداد واحدهای مسکونی پیش‌بینی شده در آن‌ها: نیمه اول ۱۳۸۹

شرح	تعداد پروانه	مساحت زیربنا (هزار مترمربع)	تعداد واحد مسکونی
مقدار	۸۶۲۵	۸۹۲۴/۳	۶۰۴۳۰

۱۰ - اطلاعات پروانه‌های ساختمانی صادر شده توسط شهرداری‌های کشور - نیمه اول ۱۳۸۹

همچنین اطلاعات حاصل بیانگر این مطلب است که از مجموع پروانه‌های احداث ساختمان صادر شده از سوی شهرداری‌های شهر تهران ۰/۴ درصد برای احداث ساختمان‌های یک طبقه، ۰/۵ درصد برای احداث ساختمان‌های دو طبقه، ۱/۵ درصد برای احداث ساختمان‌های سه طبقه، ۱۰/۳ درصد برای احداث ساختمان‌های چهار طبقه و ۸۷/۳ درصد برای احداث ساختمان‌های پنج طبقه و بیش‌تر صادر شده است.

ب- تعداد و درصد پروانه‌های احداث ساختمان صادر شده (شامل پروانه ساختمان و تخریب و نوسازی) از سوی شهرداری‌های شهر تهران بر حسب تعداد طبقات: نیمه اول ۱۳۸۹

شرح	کل	۱ طبقه	۲ طبقه	۳ طبقه	۴ طبقه	۵ طبقه
تعداد	۸۶۲۵	۳۱	۴۲	۱۳۲	۸۸۸	۷۵۳۲
درصد	۱۰۰	۰/۴	۰/۵	۱/۵	۱۰/۳	۸۷/۳

ب- نقاط شهری کل کشور

براساس نتایج حاصل از اجرای طرح، در نیمه اول ۱۳۸۹ تعداد ۱۱۶۷۸۱ پروانه ساختمانی توسط شهرداری‌های کشور صادر شده است که نسبت به نیمه مشابه سال قبل ۲۶/۷ درصد رشد داشته است. از کل پروانه‌های صادر شده، تعداد ۱۰۷۲۲۸ پروانه (۹۱/۸ درصد) مربوط به احداث ساختمان و ۹۵۵۳ پروانه (۸/۲ درصد) مربوط به افزایش بنا بوده است. در ضمن از کل پروانه‌های ساختمانی صادره از سوی شهرداری‌های کشور (بجز شهر تهران)، تعداد ۱۰۲۱۲۵ پروانه (۹۴/۴ درصد) به تقاضای بخش خصوصی، ۵۱۰۵ پروانه (۴/۷ درصد) به تقاضای بخش تعاونی و ۸۹۸ (۰/۸ درصد) به تقاضای بخش دولتی صادر شده است.

با مروری بر فراوانی نسبی پروانه‌های صادر شده برای احداث ساختمان در هریک از استان‌های کشور مشاهده می‌شود که استان‌های تهران و اصفهان به ترتیب با مقادیر ۱۲۳۴۸ پروانه (۱۱/۵ درصد) و ۱۱۴۷۱ پروانه (۱۰/۷ درصد) بیش‌ترین و استان‌های ایلام با ۱۰۶۶ پروانه (۱/۰ درصد) و هرمزگان و خراسان جنوبی به ترتیب با مقادیر ۱۳۰۸ پروانه (۱/۲ درصد) و ۱۳۲۷ پروانه (۱/۲ درصد) کمترین میزان صدور را داشته‌اند. در بین شهرهای کشور نیز شهرهای تهران و اصفهان با ۸۶۲۵ پروانه (۸/۰ درصد) و ۲۷۶۴ پروانه (۲/۶ درصد) بیش‌ترین تعداد پروانه برای احداث ساختمان در کشور را صادر کرده‌اند.

پ-۱- تعداد و درصد پروانه‌های ساختمانی بر حسب نوع پروانه: نیمه اول ۱۳۸۹

شرح	کل	پروانه احداث ساختمان	پروانه افزایش بنا
تعداد	۱۱۶۷۸۱	۱۰۷۲۲۸	۹۵۵۳
درصد	۱۰۰	۹۱/۸	۸/۲

پ-۲- تعداد و درصد پروانه‌های ساختمانی بر حسب نوع پروانه و بخش متقاضی (بجز شهر تهران): نیمه اول ۱۳۸۹

شرح	کل	پروانه احداث ساختمان				پروانه افزایش بنا			
		جمع	خصوصی	تعاونی	دولتی	جمع	خصوصی	تعاونی	دولتی
تعداد	۱۰۸۱۲۸	۹۸۶۰۳	۹۲۷۹۰	۴۹۷۱	۸۴۲	۹۵۲۵	۹۳۳۵	۱۳۴	۵۶
درصد	۱۰۰	۹۱/۲	۸۵/۸	۴/۶	۰/۸	۸/۸	۸/۶	۰/۱	۰/۱

اطلاعات پروانه‌های ساختمانی صادر شده توسط شهرداری‌های کشور - نیمه اول ۱۳۸۹

در نیمه اول ۱۳۸۹ مساحت زیربنای تعیین شده در پروانه‌های ساختمانی صادره از سوی شهرداری‌های کشور بالغ بر ۵۱۴۷۷/۴ هزار مترمربع بوده که نسبت به سال قبل، ۲۵/۱ درصد افزایش داشته است. در حدود ۴۹۳۳۲/۷ هزار مترمربع از مساحت زیربنای پروانه‌ها مربوط به پروانه‌های احداث ساختمان و ۲۱۴۴/۶ هزار مترمربع مربوط به پروانه‌های افزایش بنا می‌باشد. به این ترتیب متوسط مساحت زیربنای تعیین شده در هر پروانه ساختمانی ۴۴۱ مترمربع، در هر پروانه احداث ساختمان ۴۶۰ مترمربع و در هر پروانه افزایش بنا ۲۲۴ مترمربع محاسبه شده است. در ضمن از کل زیربنای تعیین شده در پروانه‌های ساختمانی صادره از سوی شهرداری‌های کشور (بجز شهر تهران) در حدود ۳۱۵۲۱/۱ هزار مترمربع (۷۴/۸ درصد) به تقاضای بخش خصوصی، ۹۴۵۳/۸ هزار مترمربع (۲۲/۴ درصد) به تقاضای بخش تعاونی و ۱۱۶۱/۹ هزار مترمربع (۲/۸ درصد) به تقاضای بخش دولتی صادر شده است.

با مروری بر مساحت زیربنای پروانه‌های صادر شده برای احداث ساختمان در هریک از استان‌های کشور مشاهده می‌شود که استان‌های تهران و اصفهان به ترتیب با مقادیر ۱۱۶۹۸/۴ هزار مترمربع (۲۳/۷ درصد) و ۴۱۱۴/۶ هزار مترمربع (۸/۳ درصد) بیش‌ترین و استان‌های ایلام و خراسان شمالی به ترتیب با مقادیر ۲۰۰/۱ هزار مترمربع (۰/۴ درصد) و ۳۹۹/۸ هزار مترمربع (۰/۸ درصد) کمترین مساحت زیربنا را داشته‌اند. در بین شهرهای کشور، شهرهای تهران و قم با ۸۹۲۴/۳ هزار مترمربع (۱۸/۱ درصد) و ۱۹۵۴/۴ هزار مترمربع (۴/۰ درصد) بیش‌ترین مساحت زیربنای پروانه‌های صادر شده برای احداث ساختمان در کشور را دارا می‌باشند. بررسی میانگین مساحت زیربنا در پروانه‌های احداث ساختمان نشان می‌دهد که استان قم با ۱۰۵۵/۶ مترمربع دارای بالاترین میانگین و استان ایلام با ۱۸۷/۷ مترمربع دارای پایین‌ترین میانگین در بین استان‌های کشور می‌باشد.

ت-۱- مساحت زیربنای تعیین شده در پروانه‌های ساختمانی برحسب نوع پروانه: نیمه اول ۱۳۸۹ (هزار مترمربع)

شرح	کل	پروانه احداث ساختمان	پروانه افزایش بنا
مقدار	۵۱۴۷۷/۴	۴۹۳۳۲/۷	۲۱۴۴/۶
درصد	۱۰۰	۹۵/۸	۴/۲

ت-۲- مساحت زیربنای تعیین شده در پروانه‌های ساختمانی برحسب نوع پروانه و بخش متقاضی (بجز شهر تهران): نیمه اول ۱۳۸۹ (هزار مترمربع)

شرح	کل	پروانه احداث ساختمان				پروانه افزایش بنا			
		جمع	خصوصی	تعاونی	دولتی	جمع	خصوصی	تعاونی	دولتی
مقدار	۴۲۱۳۶/۸	۴۰۴۰۸	۲۹۹۸۰	۹۲۹۶/۹	۱۱۳۱/۲	۱۷۲۸/۳	۱۵۴۰/۷	۱۰۷/۰	۳۰/۶
درصد	۱۰۰	۹۵/۹	۷۱/۲	۲۲/۱	۲/۷	۴/۱	۳/۷	۰/۴	۰/۱

واحدهای مسکونی پیش‌بینی شده در پروانه‌های ساختمانی صادر شده در نیمه اول ۱۳۸۹ تعداد ۳۷۱۹۶۱ واحد بوده است که نسبت به سال قبل در حدود ۳۷/۹ درصد افزایش داشته است. از کل این تعداد واحد مسکونی، تعداد ۳۵۷۸۵۵ واحد (۹۶/۲ درصد) مربوط به پروانه‌های احداث ساختمان و ۱۴۱۰۶ واحد (۳/۸ درصد) مربوط به پروانه‌های افزایش بنا بوده است. در ضمن از کل واحدهای مسکونی پیش‌بینی شده در پروانه‌های ساختمانی صادره از سوی شهرداری‌های کشور (بجز شهر تهران)، بخش خصوصی متقاضی ساخت ۲۱۳۱۲۷ واحد مسکونی بوده که ۶۸/۴ درصد واحدهای مسکونی پیش‌بینی شده در پروانه‌های ساختمانی است. سهم نسبی تقاضای ساخت واحد مسکونی توسط بخش تعاونی و بخش دولتی به ترتیب ۲۸/۹ درصد و ۲/۷ درصد بوده است.

۱۲ ————— اطلاعات پروانه‌های ساختمانی صادر شده توسط شهرداری‌های کشور - نیمه اول ۱۳۸۹

با مرور تعداد واحدهای مسکونی تعیین شده در پروانه‌های صادر شده برای احداث ساختمان در هریک از استان‌های کشور مشاهده می‌شود که استان‌های تهران و اصفهان به ترتیب با مقادیر ۸۱۷۰۳ واحد مسکونی (۲۲/۸ درصد) و ۲۶۵۵۹ واحد مسکونی (۷/۴ درصد) بیش‌ترین و استان ایلام با ۱۴۰۹ واحد مسکونی (۰/۴ درصد) و استان خراسان شمالی با مقدار ۲۷۷۳ واحد مسکونی (۰/۸ درصد) کمترین تعداد واحدهای مسکونی تعیین شده در پروانه‌های احداث ساختمان را داشته‌اند.

در بین شهرهای کشور، شهرهای تهران و قم با ۶۰۴۳۰ واحد مسکونی (۱۶/۹ درصد) و ۱۶۷۱۳ واحد مسکونی (۴/۷ درصد)، بیش‌ترین تعداد واحد مسکونی پیش‌بینی شده در پروانه‌های احداث ساختمان در کشور را دارا می‌باشند.

با بررسی میانگین تعداد واحدهای مسکونی پیش‌بینی شده در پروانه‌های احداث ساختمان مشاهده می‌شود که استان قم با میانگین ۹/۰ واحد مسکونی در هر پروانه دارای بالاترین میانگین و استان ایلام با میانگین ۱/۳ واحد مسکونی در هر پروانه دارای پایین‌ترین میانگین در بین استان‌های کشور می‌باشند.

ث-۱- تعداد واحدهای مسکونی تعیین شده در پروانه‌های ساختمانی برحسب نوع پروانه: نیمه اول ۱۳۸۹

شرح	کل	پروانه احداث ساختمان	پروانه افزایش بنا
تعداد	۳۷۱۹۶۱	۳۵۷۸۵۵	۱۴۱۰۶
درصد	۱۰۰	۹۶/۲	۳/۸

ث-۲- تعداد واحدهای مسکونی تعیین شده در پروانه‌های ساختمانی برحسب نوع پروانه و بخش متقاضی (بجز شهر تهران): نیمه اول ۱۳۸۹

شرح	کل	پروانه احداث ساختمان				پروانه افزایش بنا			
		جمع	خصوصی	تعاونی	دولتی	جمع	خصوصی	تعاونی	دولتی
تعداد	۳۱۱۵۲۵	۲۹۷۴۲۵	۲۰۰۱۰۸	۸۹۰۷۳	۸۲۴۴	۱۴۱۰۰	۱۳۰۱۹	۹۵۲	۱۲۹
درصد	۱۰۰	۹۵/۵	۶۴/۲	۲۸/۶	۲/۶	۴/۵	۴/۲	۰/۳	۰/۰

چنان‌چه پیش‌تر اشاره شد، از کل پروانه‌های ساختمانی صادر شده توسط شهرداری‌های کشور در نیمه اول ۱۳۸۹، تعداد ۱۰۷۲۲۸ پروانه (۹۱/۸ درصد) مربوط به پروانه‌های احداث ساختمان بوده که ویژگی‌های عمومی آن‌ها به شرح زیر است:

مساحت زمین پروانه‌های احداث ساختمان در دوره مورد بررسی بالغ بر ۳۶۱۰۰/۳ هزار مترمربع بوده است. با توجه به تعداد پروانه‌های صادرشده برای احداث ساختمان، متوسط مساحت زمین در هر پروانه احداث ساختمان در حدود ۳۳۷ مترمربع محاسبه شده است.

توزیع مساحت زمین پروانه‌های احداث ساختمان برحسب وضع زمین آن‌ها نشان می‌دهد که حدود ۲۹۱۷۶/۳ هزار مترمربع (۸۰/۸ درصد) مربوط به زمین بایر، ۶۳۳/۵ هزار مترمربع (۱/۸ درصد) مربوط به باغ یا مزرعه و ۶۲۹۰/۵ هزار مترمربع (۱۷/۴ درصد) مربوط به ساختمان‌های تخریبی برای احداث مجدد ساختمان بوده است. به همین ترتیب از کل پروانه‌های احداث ساختمان در این دوره، ۷۷/۲ درصد برای احداث بر روی زمین‌های بایر، ۱/۱ درصد برای احداث ساختمان در زمین‌های مزروعی یا باغ و ۲۱/۷ درصد برای احداث ساختمان بر روی زمین ساختمان‌های تخریبی صادر شده است.

با مروری بر مساحت زمین پروانه‌های صادر شده برای احداث ساختمان در هریک از استان‌های کشور مشاهده می‌شود که مساحت زمین در استان‌های تهران و فارس به ترتیب با مقادیر ۴۶۰۱/۲ هزار مترمربع (۱۲/۷ درصد) و ۴۰۴۵/۴ هزار مترمربع (۱۱/۲ درصد) بیش‌ترین و در استان‌های ایلام و خراسان شمالی به ترتیب با مقادیر ۲۵۰/۲ هزار مترمربع (۰/۷ درصد) و ۳۴۶/۳ هزار مترمربع (۱/۰ درصد) کمترین مقدار را داشته‌اند.

اطلاعات پروانه‌های ساختمانی صادر شده توسط شهرداری‌های کشور - نیمه اول ۱۳۸۹

در بین شهرهای کشور، شهرهای تهران و قم با ۲۵۵۶/۷ هزار مترمربع (۷/۱ درصد) و ۱۱۷۰/۸ هزار مترمربع (۳/۲ درصد) بیشترین مساحت زمین پروانه‌های صادر شده برای احداث ساختمان را دارا می‌باشند با بررسی میانگین مساحت زمین در پروانه‌های احداث ساختمان مشاهده می‌شود که استان قم با ۶۴۲/۲ مترمربع دارای بالاترین میانگین و استان لرستان با ۲۰۸/۸ مترمربع دارای پایین‌ترین میانگین در بین استان‌های کشور می‌باشد.

ج- تعداد و مساحت زمین در پروانه‌های احداث ساختمان برحسب نوع زمین: نیمه اول ۱۳۸۹

زمین بناهای تخریبی		باغ یا مزرعه		زمین بایر		کل پروانه‌های احداث ساختمان		شرح
مساحت (هزار مترمربع)	تعداد	مساحت (هزار مترمربع)	تعداد	مساحت (هزار مترمربع)	تعداد	مساحت (هزار مترمربع)	تعداد	
۶۲۹۰/۵	۲۳۳۱۴	۶۳۳/۵	۱۱۲۶	۲۹۱۷۶/۳	۸۲۷۸۸	۳۶۱۰۰/۳	۱۰۷۲۲۸	تعداد یا مقدار
۱۷/۴	۲۱/۷	۱/۸	۱/۱	۸۰/۸	۷۷/۲	۱۰۰	۱۰۰	درصد

الگوی توزیع پروانه‌های احداث ساختمان برحسب تعداد طبقه‌های ساختمان نشان‌دهنده اهمیت بسیار زیاد ساختمان‌های یک طبقه و دو طبقه در نقاط شهری کشور است، به طوری که فراوانی نسبی پروانه‌هایی که برای احداث ساختمان‌های یک و دو طبقه صادر شده‌اند به ترتیب ۳۲/۶ درصد و ۲۹/۱ درصد است. در حالی که فراوانی نسبی ساختمان‌های سه طبقه ۱۶/۰ درصد، چهار طبقه ۸/۵ درصد و پنج طبقه و بیش‌تر ۱۳/۹ درصد است.

با مروری بر فراوانی نسبی پروانه‌های ساختمانی صادر شده برای احداث ساختمان‌های یک طبقه در هر یک از استان‌های کشور مشاهده می‌شود که استان کرمان با ۷۱/۵ درصد (پروانه ۵۲۷۶) بیش‌ترین و استان تهران با ۱/۸ درصد (پروانه ۲۲۰) کمترین فراوانی نسبی را داشته‌اند. در بین شهرهای کشور، شهر بم در استان کرمان با صدور ۴۳۳ پروانه (۱/۲ درصد) بیش‌ترین پروانه‌های صادر شده برای احداث ساختمان‌های یک طبقه در کشور را دارا می‌باشد.

به‌علاوه، بیش‌ترین فراوانی نسبی پروانه‌های صادر شده برای احداث ساختمان‌های دو طبقه در استان یزد با ۴۹/۳ درصد (پروانه ۱۲۰۲) و کمترین فراوانی نسبی در استان‌های تهران با ۴/۴ درصد (پروانه ۵۴۴) مشاهده شده است. در بین شهرهای کشور، شهر اصفهان با صدور ۶۰۸ پروانه (۲/۰ درصد) بیش‌ترین پروانه‌های صادر شده برای احداث ساختمان‌های دو طبقه را دارا می‌باشد.

بیش‌ترین فراوانی نسبی پروانه‌های صادر شده برای احداث ساختمان‌های سه طبقه و بیش‌تر مربوط به استان‌های تهران با ۹۳/۸ درصد (پروانه ۱۱۵۸۴) و کمترین فراوانی نسبی مربوط به استان ایلام با ۱۰/۲ درصد (پروانه ۱۰۹) می‌باشد. در بین شهرهای کشور، شهر تهران با صدور ۸۵۵۲ پروانه (۲۰/۸ درصد) بیش‌ترین پروانه‌های صادر شده برای احداث ساختمان‌های سه طبقه و بیش‌تر را دارا می‌باشد.

چ- تعداد و درصد پروانه‌های احداث ساختمان برحسب تعداد طبقات ساختمان: نیمه اول ۱۳۸۹

شرح	کل	۱ طبقه	۲ طبقه	۳ طبقه	۴ طبقه	۵ طبقه و بیش‌تر
تعداد	۱۰۷۲۲۸	۳۴۹۰۸	۳۱۱۶۳	۱۷۱۴۵	۹۱۲۹	۱۴۸۸۳
درصد	۱۰۰	۳۲/۶	۲۹/۱	۱۶/۰	۸/۵	۱۳/۹

همچنین الگوی توزیع پروانه‌های صادر شده برای احداث ساختمان در دوره مورد بررسی برحسب نوع اسکلت و مصالح عمده پیش‌بینی شده در ساختمان آن‌ها حاکی از آن است که پروانه‌های مربوط به احداث ساختمان‌های بتون آرمه، ساختمان‌های اسکلت فلزی و ساختمان‌های با آجر و آهن دارای بیش‌ترین فراوانی بوده‌اند، به طوری که ۴۲/۴ درصد این پروانه‌ها برای احداث ساختمان‌های بتون آرمه، ۳۳/۶ درصد آن‌ها برای احداث ساختمان‌های اسکلت فلزی و ۲۲/۷ درصد این پروانه‌ها برای احداث ساختمان‌های با آجر و آهن صادر شده‌اند.

پروانه‌های صادر شده برای احداث ساختمان‌های با بلوک سیمانی (۱/۳ درصد)، آجر و چوب (۰/۱ درصد) و سایر مصالح (۰/۰ درصد) در مراتب بعدی اهمیت قرار دارند.

با مروری بر فراوانی نسبی پروانه‌های صادر شده برای احداث ساختمان‌های با اسکلت فلزی در هر یک از استان‌های کشور مشاهده می‌شود که استان‌های خراسان جنوبی و لرستان به ترتیب با مقادیر ۹۸/۴ درصد (پروانه ۱۳۰۶) و ۹۱/۷ درصد (پروانه ۳۲۷۱) بیش‌ترین و استان‌های بوشهر و چهارمحال و بختیاری به ترتیب با مقادیر ۱/۲ درصد (۴۲ پروانه) و ۲/۱ درصد (۴۷ پروانه) کمترین فراوانی نسبی را داشته‌اند. در بین شهرهای کشور، شهرهای تهران و مشهد با صدور ۴۳۵۹ پروانه (۱۲/۱ درصد) و ۱۱۷۰ پروانه (۳/۳ درصد) بیش‌ترین پروانه‌های صادر شده برای احداث ساختمان‌های با اسکلت فلزی در کشور را دارا می‌باشند.

بیش‌ترین فراوانی نسبی پروانه‌های صادر شده برای احداث ساختمان‌های بتون آرمه در استان‌های مازندران و گلستان به ترتیب با مقادیر ۹۶/۵ درصد (۲۷۹۷ پروانه) و ۹۱/۵ درصد (۱۳۰۷ پروانه) مشاهده می‌شود و استان‌های خراسان جنوبی و همدان نیز به ترتیب با مقادیر ۱/۱ درصد (۱۴ پروانه) و ۴/۷ درصد (۹۳ پروانه) کمترین فراوانی نسبی را دارا می‌باشند.

در بین شهرهای کشور، شهرهای تهران و اصفهان با صدور ۴۲۴۸ پروانه (۹/۴ درصد) و ۲۷۳۸ پروانه (۶/۰ درصد) بیش‌ترین پروانه‌های صادر شده برای احداث ساختمان‌های با بتون آرمه در کشور را دارا می‌باشند.

به‌علاوه، بیش‌ترین فراوانی نسبی پروانه‌های صادر شده برای احداث ساختمان‌های با آجر و آهن در استان‌های یزد و فارس به ترتیب با مقادیر ۸۰/۱ درصد (۱۹۳۵ پروانه) و ۷۶/۱ درصد (۶۷۲۲ پروانه) مشاهده می‌شود. استان‌های تهران و قزوین به ترتیب با ۰/۱ درصد (۱۷ پروانه) و ۰/۲ درصد (۳ پروانه) دارای کمترین فراوانی پروانه‌های صادر شده برای احداث ساختمان‌های با آجر و آهن می‌باشند. در بین شهرهای کشور، شهرهای اهواز و ابرکوه با صدور ۸۶۵ پروانه (۳/۶ درصد) و ۵۳۰ پروانه (۲/۲ درصد) بیش‌ترین پروانه‌های صادر شده برای احداث ساختمان‌های با آجر و آهن در کشور را دارا می‌باشند.

بیش‌ترین فراوانی نسبی پروانه‌های صادر شده برای احداث ساختمان‌های با سایر مصالح عمده ساختمانی در استان‌های بوشهر و هرمزگان به ترتیب با مقادیر ۱۸/۷ درصد (۶۵۲ پروانه) و ۱۳/۱ درصد (۱۷۲ پروانه) مشاهده می‌شود. استان‌های خراسان جنوبی، خوزستان، سمنان، قزوین، کرمانشاه، لرستان، مازندران، مرکزی و یزد فاقد پروانه احداث ساختمان با سایر مصالح بوده‌اند.

در بین شهرهای کشور، شهرهای برازجان و بندردیلم با صدور ۱۷۱ پروانه (۱۱/۲ درصد) و ۱۴۶ پروانه (۹/۶ درصد) بیش‌ترین پروانه‌های صادر شده برای احداث ساختمان‌های با سایر مصالح عمده ساختمانی را دارا می‌باشند.

ح- تعداد و درصد پروانه‌های احداث ساختمان برحسب نوع اسکلت و مصالح عمده ساختمانی: نیمه اول ۱۳۸۹

شرح	کل	فلزی	بتون آرمه	سایر			جمع
				آجر و آهن	آجر و چوب	بلوک سیمانی	
تعداد	۱۰۷۲۲۸	۳۵۹۹۰	۴۵۴۲۴	۲۵۸۱۴	۲۴۲۸۹	۱۳۶	۳۶
درصد	۱۰۰	۳۳/۶	۴۲/۴	۲۴/۱	۲۲/۷	۰/۱	۱/۳

طبق نتایج حاصل از طرح، بخش اعظم پروانه‌های ساختمانی، برای احداث ساختمان‌های مسکونی صادر شده‌اند. از کل پروانه‌های صادر شده برای احداث ساختمان از سوی شهرداری‌های کشور تعداد ۹۷۳۰۵ پروانه (۹۰/۷ درصد) مربوط به احداث ساختمان‌های مسکونی، ۵۵۰۴ پروانه (۵/۱ درصد) مربوط به احداث ساختمان‌های مسکونی و کارگاه توأم، ۳۱۱۳ پروانه (۲/۹ درصد) مربوط به احداث ساختمان‌های بازرگانی و ۱۳۰۶ پروانه (۱/۲ درصد) مربوط به احداث ساختمان‌هایی با سایر کاربری‌ها بوده است.

با مروری بر فراوانی نسبی پروانه‌های صادر شده برای احداث ساختمان‌های مسکونی در هر یک از استان‌های کشور مشاهده می‌شود که استان‌های لرستان و ایلام به ترتیب با مقادیر ۹۵/۶ درصد (۳۴۱۱ پروانه) و ۹۴/۶ درصد (۱۰۰۸ پروانه) بیش‌ترین و استان‌های اردبیل و همدان با مقادیر ۸۵/۸ درصد (۱۸۱۵ پروانه) و ۸۶/۳ درصد (۱۶۹۱ پروانه) کمترین فراوانی نسبی را داشته‌اند. در بین شهرهای کشور، شهرهای تهران و اصفهان با صدور ۷۹۷۵ پروانه (۸/۲ درصد) و ۲۳۶۸ پروانه (۲/۴ درصد) بیش‌ترین پروانه‌های صادر شده برای احداث ساختمان‌های مسکونی در کشور را دارا می‌باشند.

بعلاوه، بیش‌ترین فراوانی نسبی پروانه‌های صادر شده برای احداث ساختمان‌های مسکونی و کارگاه توأم در استان‌های همدان و اردبیل به‌ترتیب با مقادیر ۱۰/۷ درصد (۲۱۰ پروانه) و ۱۰/۳ درصد (۲۱۷ پروانه) و کمترین فراوانی نسبی در استان‌های یزد و کهگیلویه و بویراحمد با مقادیر ۱/۱ درصد (۲۶ پروانه) و ۱/۳ درصد (۲۴ پروانه) مشاهده شده است. در بین شهرهای کشور، شهرهای تهران و اصفهان با صدور ۵۳۰ پروانه (۹/۶ درصد) و ۱۱۵ پروانه (۲/۱ درصد) بیش‌ترین پروانه‌های صادر شده برای احداث ساختمان‌های مسکونی و کارگاه توأم را در کشور دارا می‌باشند.

بیش‌ترین فراوانی نسبی پروانه‌های صادر شده برای احداث ساختمان‌های بازرگانی در استان‌های خراسان جنوبی و اصفهان به ترتیب با مقادیر ۶/۱ (۸۱ پروانه) و ۵/۶ درصد (۶۴۷ پروانه) مشاهده می‌شود و استان‌های کردستان و تهران با مقدار ۰/۹ درصد (۲۴ پروانه) و (۱۱۷ پروانه) و استان قم با ۱/۰ درصد (۱۹ پروانه) کمترین فراوانی نسبی را دارا می‌باشند. در بین شهرهای کشور نیز شهرهای اصفهان و اهواز با صدور ۲۴۳ پروانه (۷/۸ درصد) و ۱۲۳ پروانه (۴/۰ درصد) بیش‌ترین پروانه‌های صادر شده برای احداث ساختمان‌های بازرگانی را در کشور دارا می‌باشند.

همچنین، بیش‌ترین فراوانی نسبی پروانه‌های صادر شده برای احداث ساختمان‌های با سایر کاربری‌ها با ۲/۰ درصد در استان‌های اصفهان (۲۳۳ پروانه)، زنجان (۵۱ پروانه)، گلستان (۲۹ پروانه) و مرکزی (۳۲ پروانه) مشاهده می‌شود. استان فارس با مقدار ۰/۳ درصد (۲۳ پروانه) و گیلان با مقدار ۰/۴ درصد (۹ پروانه) کمترین فراوانی نسبی را داشته‌اند. در بین شهرهای کشور نیز شهرهای مشهد و تهران به‌ترتیب با صدور ۵۲ پروانه (۴/۰ درصد) و ۴۱ پروانه (۳/۱ درصد) بیش‌ترین پروانه‌های صادر شده برای احداث ساختمان با سایر کاربری‌ها در کشور را دارا می‌باشند.

خ- تعداد و درصد پروانه‌های احداث ساختمان برحسب مورد استفاده ساختمان: نیمه اول ۱۳۸۹

شرح	کل	مسکونی	مسکونی و کارگاه توأم	بازرگانی	صنعتی	آموزشی	بهداشتی یا درمانی	سایر
تعداد	۱۰۷۲۲۸	۹۷۳۰۵	۵۵۰۴	۳۱۱۳	۵۴۸	۱۴۶	۷۰	۵۴۱
درصد	۱۰۰	۹۰/۷	۵/۱	۲/۹	۰/۵	۰/۱	۰/۱	۰/۵

همان‌طور که پیش‌تر اشاره شد، مساحت زمین در پروانه‌های احداث ساختمان بالغ بر ۳۶۱۰۰/۳ هزار مترمربع بوده است که در حدود ۳۰۳۱۹/۸ هزار مترمربع (۸۴/۰ درصد) مربوط به پروانه‌های احداث ساختمان مسکونی گزارش شده است. متوسط مساحت زمین در هر پروانه احداث ساختمان مسکونی ۳۱۲ مترمربع محاسبه شده است.

د- مساحت زمین و متوسط مساحت زمین در پروانه‌های احداث ساختمان برحسب مورد استفاده ساختمان: نیمه اول ۱۳۸۹

شرح	کل	مسکونی	مسکونی و کارگاه توأم	بازرگانی	صنعتی	آموزشی	بهداشتی یا درمانی	سایر
مساحت کل زمین (هزار مترمربع)	۳۶۱۰۰/۳	۳۰۳۱۹/۸	۱۷۸۷/۱	۱۰۰۴/۴	۱۰۹۸/۸	۶۸۳/۶	۱۵۵/۲	۱۰۵۱/۰
درصد از کل	۱۰۰	۸۴/۰	۵/۰	۲/۸	۳/۰	۱/۹	۰/۴	۲/۹
متوسط مساحت زمین در هر پروانه (مترمربع)	۳۳۷	۳۱۲	۳۲۵	۳۲۳	۲۰۰۵	۴۶۷۲	۲۲۰۳	۱۹۴۳

۱۶ ————— اطلاعات پروانه‌های ساختمانی صادر شده توسط شهرداری‌های کشور - نیمه اول ۱۳۸۹

به‌همین ترتیب مساحت زیربنا در کل پروانه‌های احداث ساختمانی صادر شده توسط شهرداری‌های کشور در نیمه اول ۱۳۸۹ بالغ بر ۴۹۳۳۲/۷ هزار مترمربع بوده است. از کل مساحت زیربنای یاد شده، ۴۳۳۷۱/۵ هزار مترمربع (۸۷/۹ درصد) مربوط به پروانه‌های احداث ساختمانی‌های مسکونی بوده است. متوسط مساحت زیربنا در هر پروانه احداث ساختمانی مسکونی ۴۴۶ مترمربع محاسبه شده است.

ذ- مساحت زیربنا و متوسط مساحت زیربنا در پروانه‌های احداث ساختمانی برحسب مورد استفاده ساختمانی: نیمه اول ۱۳۸۹

شرح	کل	مسکونی	مسکونی و کارگاه توأم	بازرگانی	صنعتی	آموزشی	بهداشتی یا درمانی	سایر
مساحت کل زیربنا (هزار مترمربع).....	۴۹۳۳۲/۷	۴۳۳۷۱/۵	۳۴۱۱/۲	۱۳۰۱/۳	۳۲۳/۳	۲۳۹/۷	۱۳۸/۰	۵۴۷/۸۰
درصد از کل	۱۰۰	۸۷/۹	۶/۹	۲/۶	۰/۷	۰/۵	۰/۳	۱/۱
متوسط مساحت زیربنا در هر پروانه (مترمربع)	۴۶۰	۴۴۶	۶۲۰	۴۱۸	۵۹۰	۱۶۳۸	۱۹۵۹	۱۰۱۳

همان‌گونه که پیش‌تر اشاره شد، تعداد واحدهای مسکونی پیش‌بینی شده در پروانه‌های احداث ساختمانی در نیمه اول ۱۳۸۹ بالغ بر ۳۵۷۸۵۵ واحد بوده است که ۹۶/۲ درصد از کل واحدهای مسکونی پیش‌بینی شده در پروانه‌های ساختمانی صادر شده توسط شهرداری‌های کشور را تشکیل می‌دهد. از کل واحدهای مسکونی پیش‌بینی شده در پروانه‌های احداث ساختمانی، ۳۳۶۲۶۷ واحد مسکونی (۹۴/۰ درصد) مربوط به پروانه‌های احداث ساختمانی مسکونی بوده است. با توجه به تعداد واحدهای مسکونی و مساحت زمین و زیربنای متناظر با آن‌ها، متوسط مساحت زمین و زیربنای هر واحد مسکونی به ترتیب ۹۰ و ۱۲۹ مترمربع محاسبه شده است و متوسط تعداد واحد مسکونی در هر پروانه احداث ساختمانی مسکونی نیز نزدیک به ۳/۵ واحد محاسبه شده است.

ر- تعداد و درصد واحدهای مسکونی پیش‌بینی شده در پروانه‌های احداث ساختمانی برحسب مورد استفاده ساختمانی: نیمه اول ۱۳۸۹

شرح	جمع	مسکونی	مسکونی و کارگاه توأم	سایر
تعداد	۳۵۷۸۵۵	۳۳۶۲۶۷	۲۰۷۲۱	۸۶۷
درصد	۱۰۰	۹۴/۰	۵/۸	۰/۲

الگوی توزیع پروانه‌های احداث ساختمانی مسکونی برحسب مساحت زمین آن‌ها نشان می‌دهد که مساحت زمین در حدود ۲۱/۰ درصد پروانه‌های احداث ساختمانی مسکونی، کمتر یا مساوی ۱۵۰ مترمربع، در حدود ۴۹/۷ درصد آن‌ها بین ۱۵۱ تا ۲۵۰ مترمربع و در حدود ۲۹/۳ درصد آن‌ها نیز بیش از ۲۵۰ مترمربع است.

ز- تعداد و درصد پروانه‌های احداث ساختمان مسکونی برحسب مساحت زمین: نیمه اول ۱۳۸۹

شرح	جمع	۱۰۰ مترمربع و کمتر	۱۰۱-۱۵۰ مترمربع	۱۵۱-۲۰۰ مترمربع	۲۰۱-۲۵۰ مترمربع	۲۵۱-۳۰۰ مترمربع	۳۰۱-۵۰۰ مترمربع	۵۰۱ مترمربع و بیش‌تر
تعداد	۹۷۳۰۵	۵۳۷۰	۱۵۰۳۳	۲۹۲۶۰	۱۹۰۸۵	۱۱۶۰۴	۱۲۰۹۱	۴۸۶۲
درصد	۱۰۰	۵/۵	۱۵/۴	۳۰/۱	۱۹/۶	۱۱/۹	۱۲/۴	۵/۰

توزیع پروانه‌های احداث ساختمان مسکونی برحسب مساحت زیربنای آن نشان می‌دهد که مساحت زیربنای ۳۰/۸ درصد از این پروانه‌ها کمتر یا مساوی ۱۵۰ مترمربع، ۲۳/۹ درصد بین ۱۵۱ تا ۲۵۰ مترمربع و ۴۵/۳ درصد آن‌ها بیش از ۲۵۰ مترمربع بوده است.

س- تعداد و درصد پروانه‌های احداث ساختمان مسکونی برحسب مساحت زیربنا: نیمه اول ۱۳۸۹

شرح	جمع	۱۰۰ مترمربع و کمتر	۱۰۱-۱۵۰ مترمربع	۱۵۱-۲۰۰ مترمربع	۲۰۱-۲۵۰ مترمربع	۲۵۱-۳۰۰ مترمربع	۳۰۱-۵۰۰ مترمربع	۵۰۱ مترمربع و بیش‌تر
تعداد	۹۷۳۰۵	۱۱۷۶۴	۱۸۲۲۲	۱۲۶۹۴	۱۰۵۲۳	۹۴۰۰	۱۸۲۶۵	۱۶۴۳۷
درصد	۱۰۰	۱۲/۱	۱۸/۷	۱۳/۰	۱۰/۸	۹/۷	۱۸/۸	۱۶/۹

علاوه براین، نتایج طرح حاکی از آن است که تعداد طبقات تعیین شده در پروانه‌های احداث ساختمان مسکونی در نیمه اول ۱۳۸۹ به‌طور عمده یک طبقه (۳۳/۲ درصد) و دو طبقه (۲۸/۸ درصد) بوده است که این پروانه‌ها در مجموع ۶۲/۰ درصد پروانه‌های احداث ساختمان مسکونی را تشکیل می‌دهند. فراوانی نسبی پروانه‌های احداث ساختمان‌های سه طبقه ۱۵/۴ درصد، ساختمان‌های چهار طبقه ۸/۵ درصد و ساختمان‌های پنج طبقه و بیش‌تر ۱۴/۰ درصد بوده است.

ش- تعداد و درصد پروانه‌های احداث ساختمان مسکونی برحسب تعداد طبقات ساختمان: نیمه اول ۱۳۸۹

شرح	کل	۱ طبقه	۲ طبقه	۳ طبقه	۴ طبقه	۵ طبقه و بیش‌تر
تعداد	۹۷۳۰۵	۳۲۳۱۸	۲۸۰۵۷	۱۵۰۱۱	۸۲۷۲	۱۳۶۴۷
درصد	۱۰۰	۳۳/۲	۲۸/۸	۱۵/۴	۸/۵	۱۴/۰

توزیع پروانه‌های احداث ساختمان مسکونی برحسب نوع اسکلت و مصالح عمده به‌کار رفته در ساختمان آن‌ها نشان می‌دهد که ۴۲/۶ درصد این پروانه‌ها برای احداث ساختمان‌های بتون آرمه، ۳۲/۲ درصد برای ساختمان‌های اسکلت فلزی، ۲۳/۷ درصد برای احداث ساختمان‌های با آجر و آهن و ۱/۵ درصد برای احداث ساختمان با سایر انواع اسکلت صادر شده است.

ص - پروانه‌های احداث ساختمان مسکونی برحسب نوع اسکلت و مصالح عمده ساختمان: نیمه اول ۱۳۸۹

شرح	کل	فلزی	بتون آرمه	سایر				
				جمع	آجر و آهن	آجر و چوب	بلوک سیمانی	سایر
تعداد	۹۷۳۰۵	۳۱۳۶۳	۴۱۴۶۹	۲۴۴۷۳	۲۳۰۲۹	۱۲۶	۱۲۸۵	۳۳
درصد	۱۰۰	۳۲/۲	۴۲/۶	۲۵/۲	۲۳/۷	۰/۱	۱/۳	۰/۰

الگوی توزیع پروانه‌های احداث ساختمان مسکونی برحسب تعداد واحد مسکونی آن‌ها نشان می‌دهد که بخش عمده آن‌ها (۴۳/۱ درصد) دارای یک واحد مسکونی بوده است. سهم پروانه‌های احداث ساختمان مسکونی صادر شده برای ساختمان‌های دارای دو واحد مسکونی ۲۹/۰ درصد و برای ساختمان‌های دارای بیش از دو واحد مسکونی ۲۷/۹ درصد است.

ض - تعداد و درصد پروانه‌های احداث ساختمان مسکونی برحسب تعداد واحد مسکونی: نیمه اول ۱۳۸۹

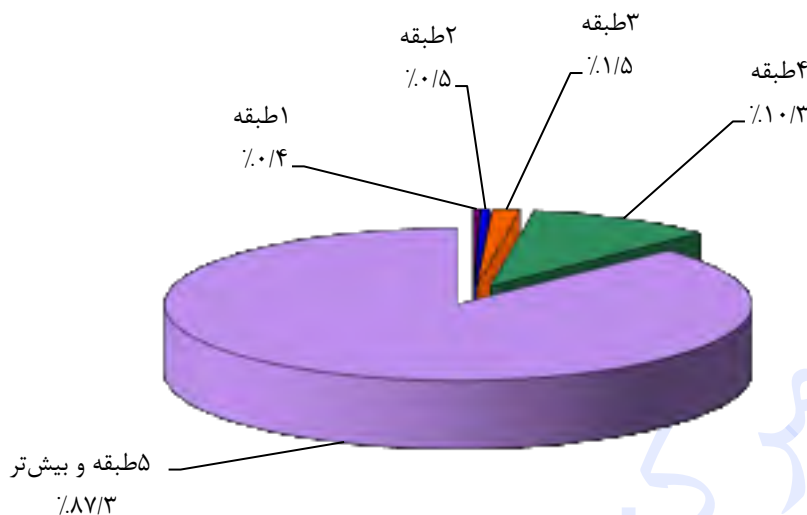
شرح	کل	۱ واحد	۲ واحد	۳ واحد	۴ واحد	۵ واحد و بیش‌تر
تعداد	۹۷۳۰۵	۴۱۹۶۴	۲۸۲۳۴	۸۷۵۶	۷۵۶۳	۱۰۷۸۸
درصد	۱۰۰	۴۳/۱	۲۹/۰	۹/۰	۷/۸	۱۱/۱

آمارهای ارائه شده در این نشریه، ویژگی‌های عمومی و کلی یاد شده را به طور تفصیلی به تفکیک هر یک از استان‌ها و شهرهای کشور نشان می‌دهد.

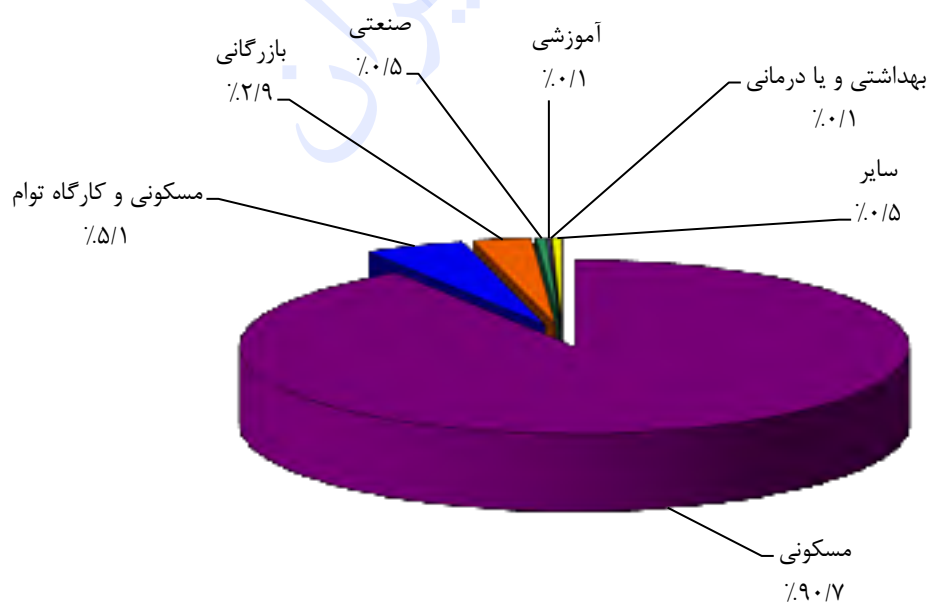
I- تعداد پروانه‌های ساختمانی صادر شده برای احداث ساختمان (شامل پروانه ساختمان و تخریب و نوسازی) برحسب تعداد طبقات، مساحت زیربنا و تعداد واحدهای مسکونی پیش‌بینی شده به تفکیک منطقه در شهر تهران: نیمه اول ۱۳۸۹

منطقه	کل	۱ طبقه	۲ طبقه	۳ طبقه	۴ طبقه	۵ طبقه و بیش‌تر	مساحت زیربنا	واحد مسکونی
شهر تهران	۱۶۲۵	۳۱	۴۲	۱۳۲	۱۱۱۱	۷۵۳۲	۱۹۲۴۲۱۰	۶۰۴۳۰
منطقه ۱	۳۹۴	۳	۳	۳	۵	۳۸۰	۹۳۸۷۷۱	۳۹۴۵
منطقه ۲	۵۲۵	۰	۰	۴	۳	۵۱۸	۹۲۶۳۸۳	۵۶۳۵
منطقه ۳	۲۴۸	۰	۰	۳	۳	۲۴۲	۴۸۸۱۶۰	۲۱۶۹
منطقه ۴	۴۴۳	۵	۴	۲	۱۳	۴۱۹	۵۷۴۰۲۵	۳۶۸۱
منطقه ۵	۷۰۷	۱	۲	۶	۸	۶۹۰	۱۱۰۴۰۱۶	۷۳۰۳
منطقه ۶	۱۹۳	۰	۱	۲	۲	۱۸۸	۲۷۲۷۴۷	۱۵۰۶
منطقه ۷	۲۷۷	۰	۰	۴	۲۱	۲۵۲	۲۰۵۹۵۳	۱۴۷۴
منطقه ۸	۵۹۰	۰	۱	۲	۱۷	۵۷۰	۳۹۷۸۶۰	۳۴۴۶
منطقه ۹	۲۳۸	۰	۰	۱	۱۳	۲۲۴	۱۶۸۴۲۴	۱۳۱۶
منطقه ۱۰	۴۲۲	۰	۱	۰	۴۴	۳۷۷	۲۳۵۵۰۴	۲۲۱۵
منطقه ۱۱	۴۴۴	۰	۰	۳	۴۱	۴۰۰	۲۷۳۷۴۶	۲۴۶۳
منطقه ۱۲	۲۹۲	۰	۲	۱۰	۴۰	۲۴۰	۲۱۶۱۵۶	۱۵۳۸
منطقه ۱۳	۳۳۵	۱	۰	۴	۱۴	۳۱۶	۲۳۰۲۳۷	۱۷۶۳
منطقه ۱۴	۶۲۴	۱	۰	۳	۴۱	۵۷۹	۳۷۰۸۱۹	۳۳۵۳
منطقه ۱۵	۵۸۶	۱	۰	۴۰	۳۳	۵۱۲	۳۷۶۲۳۳	۳۲۷۵
منطقه ۱۶	۳۱۲	۳	۴	۸	۳۹	۲۵۸	۱۶۳۹۴۷	۱۴۶۰
منطقه ۱۷	۳۹۶	۰	۲	۵	۵۵	۳۳۴	۲۳۳۷۹۸	۲۰۶۸
منطقه ۱۸	۵۳۳	۱	۱۶	۵	۷۵	۴۳۶	۳۶۷۶۹۵	۳۲۹۷
منطقه ۱۹	۲۶۰	۱	۲	۵	۸۴	۱۶۸	۲۶۳۸۰۷	۲۱۰۸
منطقه ۲۰	۳۷۴	۱۰	۳	۱۸	۶۷	۲۷۶	۲۰۶۷۵۹	۱۷۴۹
منطقه ۲۱	۱۹۲	۲	۰	۴	۹۴	۹۲	۱۶۹۲۴۳	۱۱۹۰
منطقه ۲۲	۲۴۰	۲	۱	۰	۱۷۶	۶۱	۷۳۹۹۹۷	۳۴۷۶

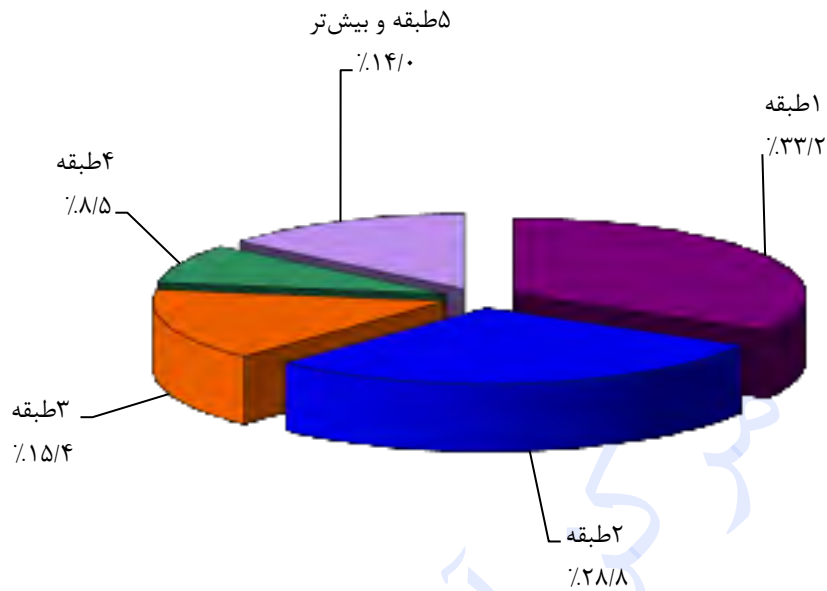
نمودار ۱- درصد پروانه‌های صادر شده برای احداث ساختمان برحسب تعداد طبقات - شهر تهران: نیمه اول ۱۳۸۹



نمودار ۲- درصد پروانه‌های صادر شده برای احداث ساختمان برحسب مورد استفاده - کل کشور: نیمه اول ۱۳۸۹



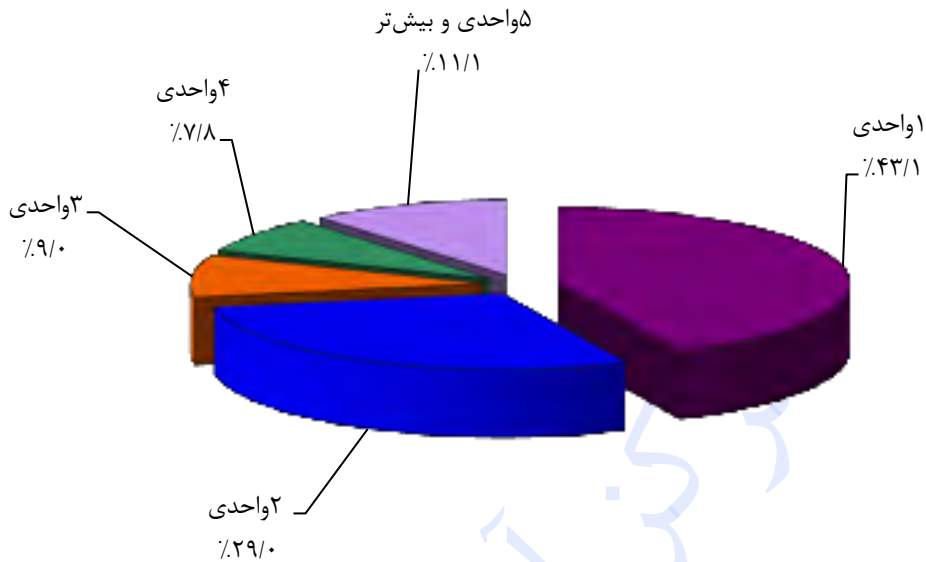
نمودار ۳- درصد پروانه‌های صادر شده برای احداث ساختمان مسکونی برحسب تعداد طبقات - کل کشور: نیمه اول ۱۳۸۹



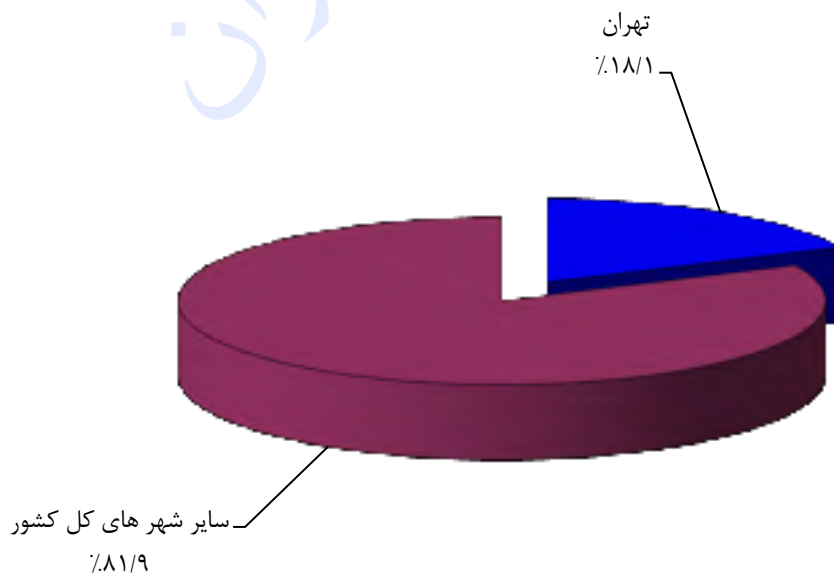
نمودار ۴- درصد پروانه‌های صادر شده برای احداث ساختمان مسکونی برحسب نوع اسکلت و مصالح عمده‌ی به‌کار رفته در ساختمان - کل کشور: نیمه اول ۱۳۸۹



نمودار ۵- درصد پروانه‌های صادر شده برای احداث ساختمان مسکونی برحسب
تعداد واحد مسکونی - کل کشور: نیمه اول ۱۳۸۹

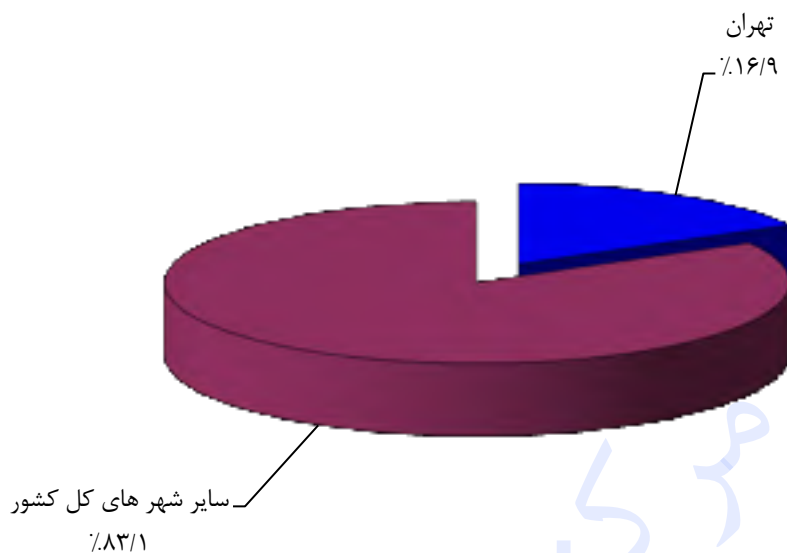


نمودار ۶- مقایسه سهم مساحت زیربنای پروانه‌های احداث ساختمان در شهر تهران
با سایر شهرهای کشور: نیمه اول ۱۳۸۹



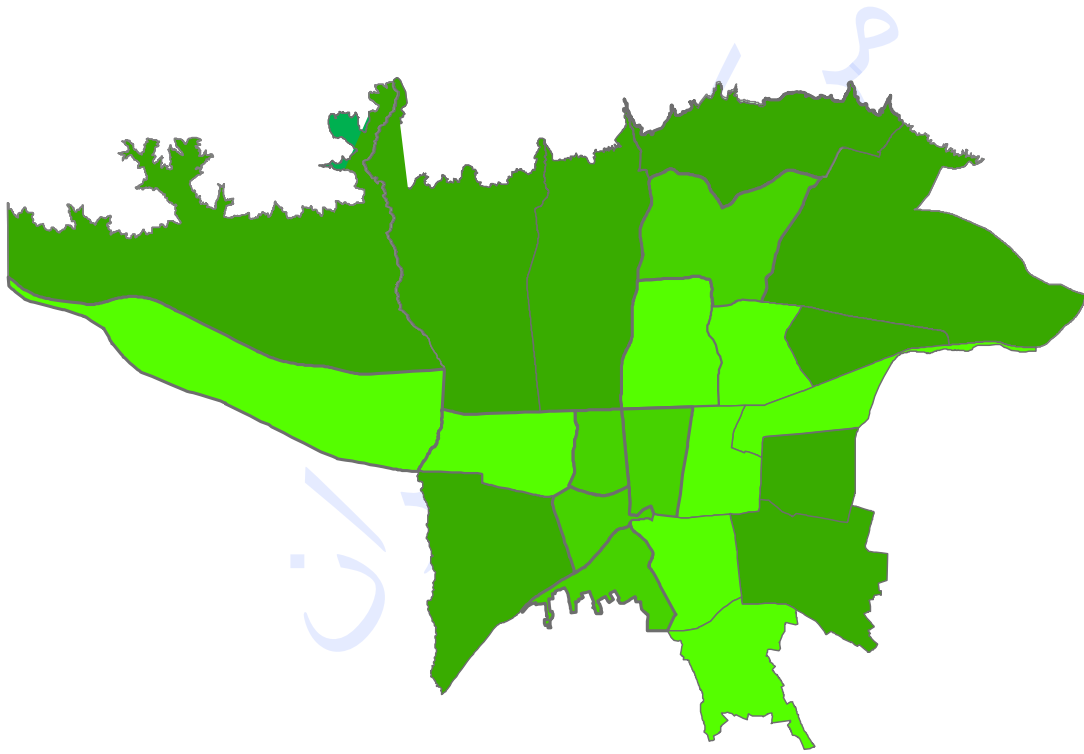
نمودار ۷- مقایسه سهم تعداد واحد مسکونی پروانه‌های احداث ساختمان در

شهر تهران با سایر شهرهای کشور: نیمه اول ۱۳۸۹



مرکز آمار ایران

نقشه ۱- مناطق ۲۲ گانه شهرداری تهران بر حسب تعداد واحد مسکونی پیش‌بینی شده در پروانه‌های احداث ساختمان مسکونی: نیمه اول ۱۳۸۹



واحد

$2000 >$



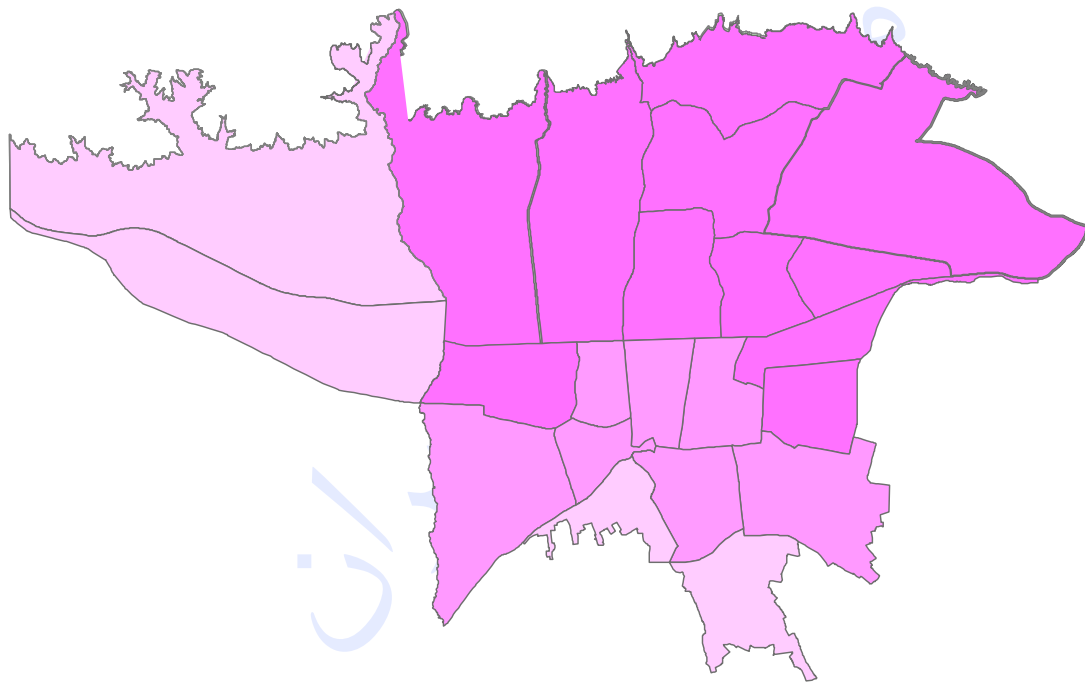
$2000 - 3000$



$3000 <$



نقشه ۲- مناطق ۲۲ گانه شهرداری بر حسب نسبت پروانه‌های احداث ساختمان مسکونی
۵ طبقه و بیش‌تر به کمتر از ۵ طبقه: نیمه اول ۱۳۸۹



نسبت

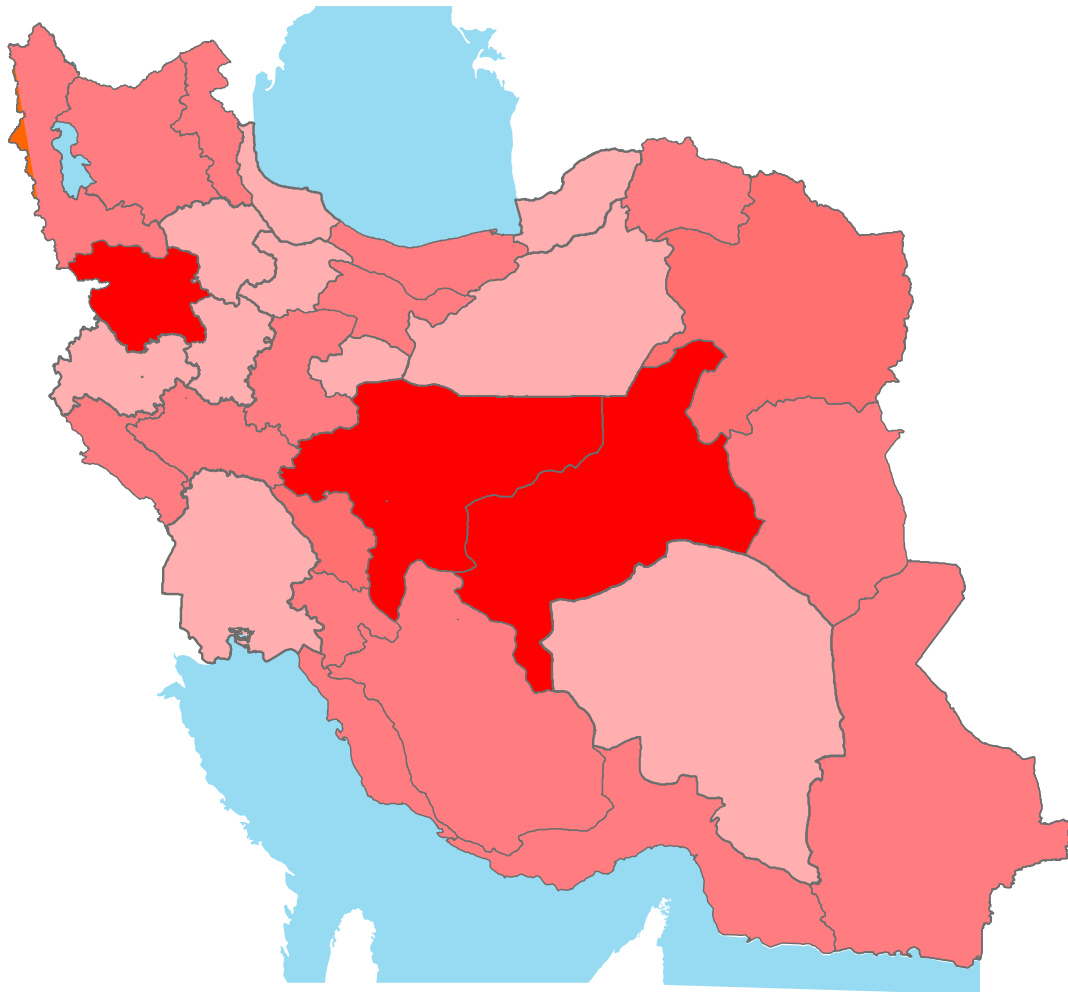
۴ >

۴-۱۰

۱۰ <



نقشه ۳- استان‌های کشور برحسب متوسط مساحت زیربنای واحد مسکونی در پروانه‌های احداث ساختمان مسکونی: نیمه اول ۱۳۸۹



مترمربع

۱۲۰ >



۱۲۰ - ۱۴۰

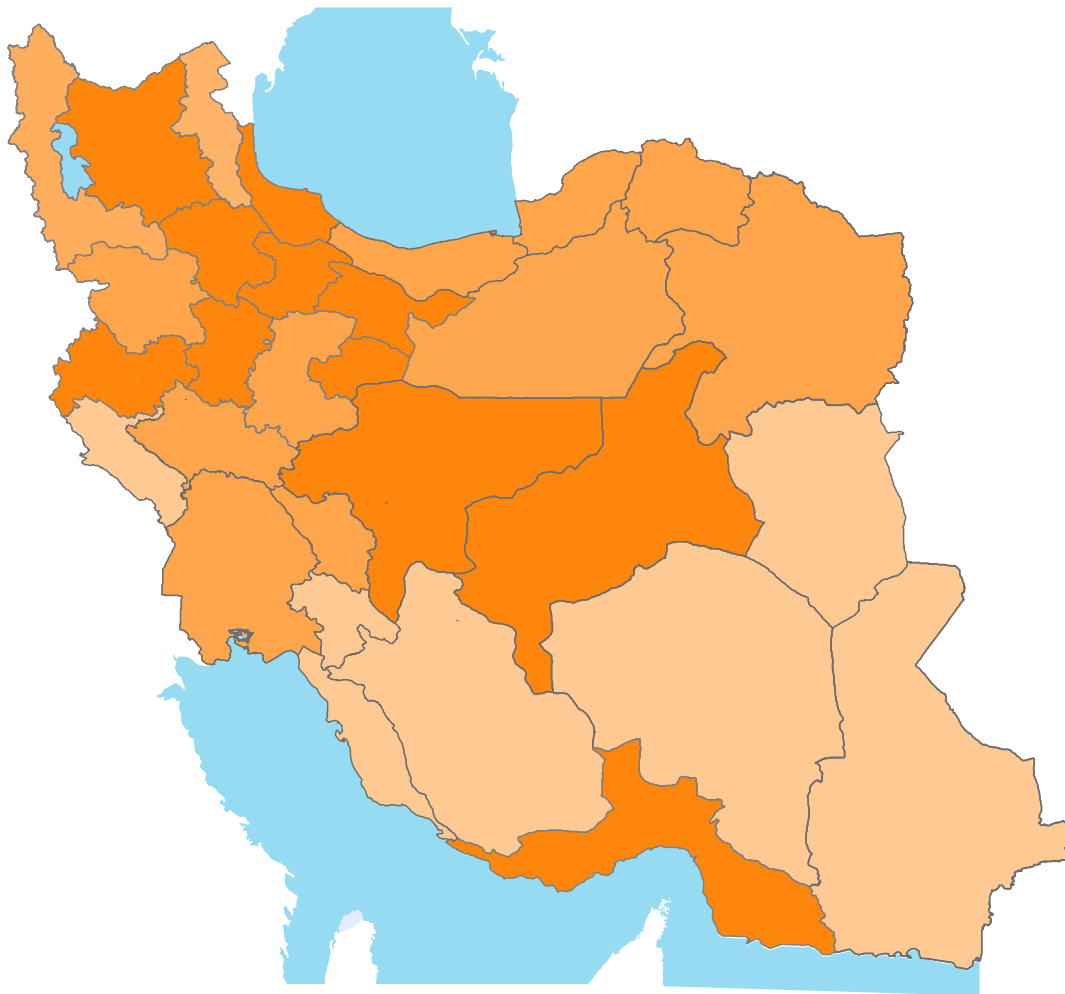


۱۴۰ <



نقشه ۴- استان‌های کشور برحسب میزان تراکم در پروانه‌های احداث ساختمانی

مسکونی: نیمه اول ۱۳۸۹



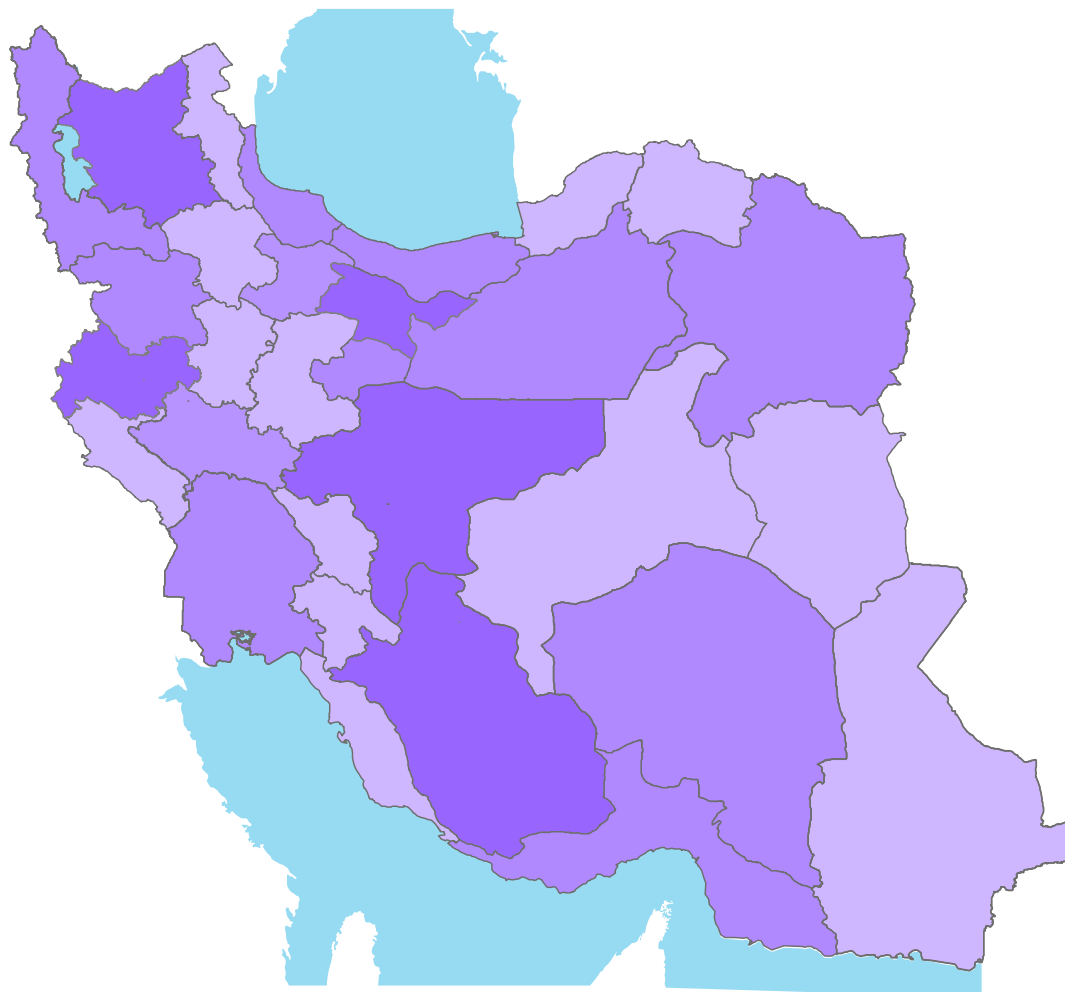
درصد

 $100 >$

۱۰۰ - ۱۴۰

 $140 <$ 

نقشه ۵- استان‌های کشور بر حسب سهم واحدهای مسکونی هر استان از کل واحدهای مسکونی پیش‌بینی شده در پروانه‌های احداث ساختمان مسکونی: نیمه اول ۱۳۸۹



درصد

۲ >

۲-۵

۵ <



جدول های آماری

موسسه آماری ایران

۱- تعداد پروانه‌های ساختمانی بر حسب نوع پروانه، بخش متقاضی و استان: نیمه اول ۱۳۸۹

پروانه افزایش بنا				پروانه احداث ساختمان				کل	استان (نقاط شهری)
دولتی	تعاونی	خصوصی	جمع	دولتی	تعاونی	خصوصی	جمع		
...	۹۵۵۳	۱۰۷۲۲۸	۱۱۶۷۸۱	کل کشور
۵۶	۱۳۴	۹۳۳۵	۹۵۲۵	۸۴۲	۴۹۷۱	۹۲۷۹۰	۹۸۶۰۳	۱۰۸۱۲۸	کل کشور (بجز شهر تهران) ...
۲	۰	۳۶۸	۳۷۰	۲۹	۲۹۱	۴۷۱۵	۵۰۳۵	۵۴۰۵	آذربایجان شرقی
۱	۰	۲۲۱	۲۲۲	۱۸	۲۴	۴۶۱۲	۴۶۵۴	۴۸۷۶	آذربایجان غربی
۲	۰	۱۵۸	۱۶۰	۸	۱۱۹	۱۹۸۹	۲۱۱۶	۲۲۷۶	اردبیل
۲	۳۶	۴۹۰	۵۲۸	۱۱۷	۴۲۸	۱۰۹۲۶	۱۱۴۷۱	۱۱۹۹۹	اصفهان
۰	۰	۶۱	۶۱	۵	۳	۱۰۵۸	۱۰۶۶	۱۱۲۷	ایلام
۳	۰	۲۱۴	۲۱۷	۳۴	۱۹	۳۴۳۲	۳۴۸۵	۳۷۰۲	بوشهر
...	۴۶۲	۱۲۳۴۸	۱۲۸۱۰	تهران
۰	۱	۴۳۳	۴۳۴	۵۳	۱۴۱	۳۵۲۹	۳۷۲۳	۴۱۵۷	تهران (بجز شهر تهران)
...	۲۸	۸۶۲۵	۸۶۵۳	شهر تهران
۱	۱	۵۸	۶۰	۱۲	۱۴۹	۲۰۲۹	۲۱۹۰	۲۲۵۰	چهارمحال و بختیاری
۱۵	۳	۱۲۶	۱۴۴	۱۵	۸۹	۱۲۲۳	۱۳۲۷	۱۴۷۱	خراسان جنوبی
۲	۱۳	۴۲۱	۴۳۶	۲۹	۱۹۴	۵۵۶۹	۵۷۹۲	۶۲۲۸	خراسان رضوی
۰	۰	۲۰۲	۲۰۲	۶	۱۸	۱۴۴۸	۱۴۷۲	۱۶۷۴	خراسان شمالی
۸	۱	۱۵۴۹	۱۵۵۸	۵۱	۲۲۵	۶۴۱۹	۶۶۹۵	۸۲۵۳	خوزستان
۰	۰	۵۲	۵۲	۸۳	۳	۲۴۰۸	۲۴۹۴	۲۵۴۶	زنجان
۰	۰	۱۲۹	۱۲۹	۱۰	۲۳۲	۱۲۳۹	۱۴۸۱	۱۶۱۰	سمنان
۱	۰	۲۴۶	۲۴۷	۸	۵۶	۱۶۹۰	۱۷۵۴	۲۰۰۱	سیستان و بلوچستان
۰	۰	۷۶۴	۷۶۴	۱۶۸	۵۳۵	۸۱۲۶	۸۸۲۹	۹۵۹۳	فارس
۰	۰	۸۷	۸۷	۸	۱۲۱	۱۳۱۶	۱۴۴۵	۱۵۳۲	قزوین
۳	۱	۱۵۷	۱۶۱	۵	۵۷۴	۱۲۹۷	۱۸۷۶	۲۰۳۷	قم
۱	۱	۳۸۸	۳۹۰	۷	۲۰۷	۲۴۰۰	۲۶۱۴	۳۰۰۴	کردستان
۶	۲	۱۱۱۳	۱۱۲۱	۶۷	۹۳	۷۲۲۲	۷۳۸۲	۸۵۰۳	کرمان
۱	۷	۴۰۶	۴۱۴	۹	۳۶	۲۲۴۳	۲۲۸۸	۲۷۰۲	کرمانشاه
۰	۰	۲۶	۲۶	۳	۱۱	۱۸۵۱	۱۸۶۵	۱۸۹۱	کهگیلویه و بویراحمد
۴	۱	۳۴۳	۳۴۸	۱۱	۹	۱۴۰۹	۱۴۲۹	۱۷۷۷	گلستان
۰	۰	۱۵۹	۱۵۹	۲	۳۲	۲۳۲۴	۲۳۵۸	۲۵۱۷	گیلان
۰	۶۲	۵۱۴	۵۷۶	۱۹	۳۰۶	۳۲۴۴	۳۵۶۹	۴۱۴۵	لرستان
۲	۱	۲۸۱	۲۸۴	۷	۲۰	۲۸۷۱	۲۸۹۸	۳۱۸۲	مازندران
۰	۱	۱۰۷	۱۰۸	۸	۱۱۶	۱۴۶۴	۱۵۸۸	۱۶۹۶	مرکزی
۰	۲	۷۶	۷۸	۹	۱۰۰	۱۱۹۹	۱۳۰۸	۱۳۸۶	هرمزگان
۲	۱	۱۴۰	۱۴۳	۲۸	۸۸	۱۸۴۴	۱۹۶۰	۲۱۰۳	همدان
۰	۰	۴۶	۴۶	۱۳	۷۳۲	۱۶۹۴	۲۴۳۹	۲۴۸۵	یزد

۲- مساحت زیربنای تعیین شده در پروانه‌های ساختمانی برحسب نوع پروانه، بخش متقاضی و استان: نیمه اول ۱۳۸۹ (مترمربع)

پروانه افزایش بنا				پروانه احداث ساختمان				کل	استان (نقاط شهری)
دولتی	تعاونی	خصوصی	جمع	دولتی	تعاونی	خصوصی	جمع		
...	۲۱۴۴۲۰۹	۴۹۳۳۲۷۴۲	۵۱۴۷۷۳۵۱	کل کشور
۳۰۶۴۰	۱۵۶۹۸۵	۱۵۴۰۷۰۰	۱۷۲۸۳۲۵	۱۱۳۱۲۲۱	۹۲۹۶۸۶۰	۲۹۹۸۰۳۸۱	۴۰۴۰۸۴۶۲	۴۲۱۳۶۷۸۷	کل کشور (بجز شهر تهران) ...
۲۲۷۶	۰	۶۲۸۷۹	۶۵۱۵۵	۱۱۰۶۰	۷۳۳۴۶۲	۲۰۷۰۸۸۲	۲۸۱۵۴۰۴	۲۸۸۰۵۵۹	آذربایجان شرقی
۲۱۲	۰	۳۱۸۲۰	۳۲۰۳۲	۱۲۲۸۷	۲۰۴۰۱۶	۱۳۶۰۶۴۳	۱۵۷۶۹۴۶	۱۶۰۸۹۷۸	آذربایجان غربی
۴۷۸	۰	۲۱۰۸۳	۲۱۵۶۱	۱۶۸۹۵	۱۳۳۹۰۲	۶۰۴۶۱۹	۷۵۵۴۱۶	۷۷۶۹۷۷	اردبیل
۲۴۷	۲۲۰۲	۷۷۶۵۷	۸۰۱۰۶	۴۴۰۳۵	۲۹۷۴۵۹	۳۷۷۳۰۷۶	۴۱۱۴۵۷۰	۴۱۹۴۶۷۶	اصفهان
۰	۰	۱۵۹۱۶	۱۵۹۱۶	۷۹۲۲	۴۱۴۶	۱۸۷۹۸۵	۲۰۰۰۵۳	۲۱۵۹۶۹	ایلام
۱۸۴	۰	۱۶۱۵۰	۱۶۳۳۴	۳۴۲۸۶	۵۵۹۴۷	۷۵۸۲۴۹	۸۴۸۴۸۲	۸۶۴۸۱۶	بوشهر
...	۵۷۰۶۹۷	۱۱۶۹۸۴۳۹	۱۲۲۶۹۱۳۶	تهران
۰	۳۲۷۳	۱۵۱۱۴۰	۱۵۴۴۱۳	۳۵۷۰۲۳	۴۸۲۴۳۶	۱۹۳۴۷۰۰	۲۷۷۴۱۵۹	۲۹۲۸۵۷۲	تهران (بجز شهر تهران) ...
...	۴۱۶۲۸۴	۸۹۲۴۲۸۰	۹۳۴۰۵۶۴	شهر تهران
۲۹۹۷	۴۳۱	۸۳۲۵	۱۱۷۵۳	۸۵۰۰	۱۹۰۶۹۱	۵۰۳۰۳۱	۷۰۲۲۲۲	۷۱۳۹۷۵	چهارمحال و بختیاری
۱۱۰۹۳	۷۷۳	۲۳۲۶۳	۳۵۱۲۹	۲۴۷۰۰	۲۳۸۴۲۷	۳۲۹۸۳۹	۵۹۲۹۶۶	۶۲۸۰۹۵	خراسان جنوبی
۴۰۲۴	۵۵۳۹۸	۶۲۰۱۸	۱۲۱۴۴۰	۱۹۹۰۰	۳۰۰۱۲۵	۱۸۰۰۵۸۹	۲۱۲۰۶۱۴	۲۲۴۲۰۵۴	خراسان رضوی
۰	۰	۲۵۶۸۰	۲۵۶۸۰	۶۸۶۹	۳۷۲۹۰	۳۵۵۶۲۰	۳۹۹۷۷۹	۴۲۵۴۵۹	خراسان شمالی
۹۶۴	۱۵۹۸۶	۲۰۵۰۵۲	۲۲۲۰۰۲	۶۱۶۴۶	۴۶۲۰۶۲	۱۴۳۵۰۴۳	۱۹۵۸۷۵۱	۲۱۸۰۷۵۳	خوزستان
۰	۰	۵۹۶۷	۵۹۶۷	۴۳۳۵۶	۸۲۷۷	۷۷۶۷۵۸	۸۲۸۳۹۱	۸۳۴۳۵۸	زنجان
۰	۰	۱۳۸۱۴	۱۳۸۱۴	۱۴۷۶۳	۳۴۹۸۶۱	۵۴۰۳۶۲	۹۰۴۹۸۶	۹۱۸۸۰۰	سمنان
۲۵۵	۰	۵۰۶۶۰	۵۰۹۱۵	۸۱۷۶	۲۸۸۳۹	۴۶۳۱۴۳	۵۰۰۱۵۸	۵۵۱۰۷۳	سیستان و بلوچستان
۰	۰	۱۲۹۱۵۴	۱۲۹۱۵۴	۲۲۲۱۹۷	۷۱۲۶۷۰	۲۲۹۱۶۳۶	۳۲۲۶۵۰۳	۳۳۵۵۶۵۷	فارس
۰	۰	۱۰۶۵۸	۱۰۶۵۸	۲۵۶۱۱	۴۴۴۱۳۵	۵۰۹۶۵۰	۹۷۹۳۹۶	۹۹۰۰۵۴	قزوین
۲۱۶۴	۲۰۱۱	۵۴۰۳۷	۵۸۲۱۲	۱۲۶۷	۱۵۶۱۹۷۶	۴۱۷۰۶۸	۱۹۸۰۳۱۱	۲۰۳۸۵۲۳	قم
۴۳	۱۳۷	۴۹۶۴۸	۴۹۸۲۸	۱۶۴۹۵	۲۵۱۲۸۳	۸۴۸۰۸۳	۱۱۱۵۸۶۱	۱۱۶۵۶۸۹	کردستان
۳۹۹	۴۹۳	۱۴۵۸۱۲	۱۴۶۷۰۴	۵۱۹۳۶	۲۴۶۸۹۰	۱۵۶۴۵۴۱	۱۸۶۳۳۶۷	۲۰۱۰۰۷۱	کرمان
۱۱۶۴	۵۷۶۰۲	۴۹۸۸۵	۱۰۸۶۵۱	۱۵۶۷۲	۸۹۶۲۸۸	۶۵۲۰۹۰	۱۵۶۴۰۵۰	۱۶۷۲۷۰۱	کرمانشاه
۰	۰	۷۶۶۱	۷۶۶۱	۲۶۸۰	۵۶۰۱۷	۴۲۱۰۸۴	۴۷۹۷۸۱	۴۸۷۴۴۲	کهگیلویه و بویراحمد
۶۸۵	۹۶۱	۱۰۰۹۳۱	۱۰۲۵۷۷	۹۸۰۱	۴۰۲۹۴	۵۱۷۸۷۱	۵۶۷۹۶۶	۶۷۰۵۴۳	گلستان
۰	۰	۱۷۹۱۵	۱۷۹۱۵	۲۷۶۰	۲۴۲۶۷۷	۷۷۲۴۶۳	۱۰۱۷۹۰۰	۱۰۳۵۸۱۵	گیلان
۰	۱۰۵۰۹	۶۹۱۳۰	۷۹۶۳۹	۷۰۵۶	۱۸۴۳۵۴	۸۳۴۶۳۸	۱۰۲۶۰۴۸	۱۱۰۵۶۸۷	لرستان
۱۲۵۵	۱۰۶۱	۷۱۸۱۷	۷۴۱۳۳	۱۳۰۹۷	۱۲۶۳۵۲	۱۲۸۵۹۱۴	۱۴۲۵۳۶۳	۱۴۹۹۴۹۶	مازندران
۰	۲۰۲	۱۱۵۸۸	۱۱۷۹۰	۲۰۹۲۷	۱۶۰۰۹۷	۴۸۶۷۳۰	۶۶۷۷۵۴	۶۷۹۵۴۴	مرکزی
۰	۶۱۰	۱۴۶۴۷	۱۵۲۵۷	۸۷۹۷	۴۶۱۹۳۴	۶۶۱۷۳۳	۱۱۳۲۴۶۴	۱۱۴۷۷۲۱	هرمزگان
۲۲۰۰	۵۳۳۶	۲۸۲۳۰	۳۵۷۶۶	۳۸۶۳۶	۱۵۰۵۹۵	۶۶۳۶۶۷	۸۵۲۸۹۸	۸۸۸۶۶۴	همدان
۰	۰	۸۱۶۳	۸۱۶۳	۲۲۸۷۱	۲۳۴۳۵۸	۱۱۵۸۶۷۴	۱۴۱۵۹۰۳	۱۴۲۴۰۶۶	یزد

۳- تعداد واحد مسکونی تعیین شده در پروانه‌های ساختمانی بر حسب نوع پروانه، بخش متقاضی و استان: نیمه اول ۱۳۸۹

پروانه افزایش بنا				پروانه احداث ساختمان				کل	استان (نقاط شهری)
دولتی	تعاونی	خصوصی	جمع	دولتی	تعاونی	خصوصی	جمع		
...	۱۴۱۰۶	۳۵۷۱۵۵	۳۷۱۹۶۱	کل کشور
۱۲۹	۹۵۲	۱۳۰۱۹	۱۴۱۰۰	۸۲۴۴	۸۹۰۷۳	۲۰۰۱۰۸	۲۹۷۴۲۵	۳۱۱۵۲۵	کل کشور (بجز شهر تهران)
۱	۰	۴۷۹	۴۸۰	۲۵	۶۸۷۱	۱۲۷۳۶	۱۹۶۳۲	۲۰۱۱۲	آذربایجان شرقی
۰	۰	۲۵۰	۲۵۰	۲۲	۱۸۵۰	۹۲۷۰	۱۱۱۴۲	۱۱۳۹۲	آذربایجان غربی
۰	۰	۱۷۹	۱۷۹	۱۰	۱۲۸۷	۳۹۲۰	۵۲۱۷	۵۳۹۶	اردبیل
۲	۸	۵۴۸	۵۵۸	۱۶۱	۲۲۵۴	۲۴۱۴۴	۲۶۵۵۹	۲۷۱۱۷	اصفهان
۰	۰	۱۰۶	۱۰۶	۱۰	۲۵	۱۳۷۴	۱۴۰۹	۱۵۱۵	ایلام
۲	۰	۲۳۷	۲۳۹	۱۲۴	۴۸۳	۵۱۵۱	۵۷۵۸	۵۹۹۷	بوشهر
...	...	۱۱۴۷	۱۱۵۳	۸۱۷۰۳	۸۲۸۵۶	تهران
۰	۰	۱۱۴۷	۱۱۴۷	۴۲۷۵	۴۲۴۴	۱۲۷۵۴	۲۱۲۷۳	۲۲۴۲۰	تهران (بجز شهر تهران)
...	۶	۶۰۴۳۰	۶۰۴۳۶	شهر تهران
۱	۳	۶۳	۶۷	۱۹	۱۷۲۵	۳۷۲۹	۵۴۷۳	۵۵۴۰	چهارمحال و بختیاری
۱۰۴	۹	۱۵۶	۲۶۹	۷۹	۱۸۴۲	۱۹۹۶	۳۹۱۷	۴۱۸۶	خراسان جنوبی
۰	۱۰۰	۴۱۹	۵۱۹	۳۸	۲۱۸۸	۱۱۲۷۲	۱۳۴۹۸	۱۴۰۱۷	خراسان رضوی
۰	۰	۲۳۱	۲۳۱	۷	۳۳۹	۲۴۲۷	۲۷۷۳	۳۰۰۴	خراسان شمالی
۱	۱۳۶	۱۷۱۵	۱۸۵۲	۱۶۶	۵۰۳۰	۱۰۸۷۰	۱۶۰۶۶	۱۷۹۱۸	خوزستان
۰	۰	۵۳	۵۳	۳۰۶	۸۳	۶۱۵۳	۶۵۴۲	۶۵۹۵	زنجان
۰	۰	۱۵۱	۱۵۱	۳۸	۴۰۰۵	۳۶۹۷	۷۷۴۰	۷۸۹۱	سمنان
۱	۰	۳۹۷	۳۹۸	۳۶	۳۳۸	۳۲۴۵	۳۶۱۹	۴۰۱۷	سیستان و بلوچستان
۰	۰	۸۹۷	۸۹۷	۱۷۹۹	۶۲۷۰	۱۴۱۸۰	۲۲۲۴۹	۲۳۱۴۶	فارس
۰	۰	۹۸	۹۸	۲۵۵	۴۸۳۳	۳۶۴۷	۸۷۳۵	۸۸۳۳	قزوین
۴	۱۲	۳۳۵	۳۵۱	۰	۱۳۷۴۲	۳۲۲۱	۱۶۹۶۳	۱۷۳۱۴	قم
۰	۱	۳۳۸	۳۳۹	۰	۱۸۸۵	۵۵۶۵	۷۴۵۰	۷۷۸۹	کردستان
۶	۰	۱۲۶۹	۱۲۷۵	۱۲۵	۲۰۶۰	۱۱۴۵۸	۱۳۶۴۳	۱۴۹۱۸	کرمان
۰	۵۱۶	۴۵۲	۹۶۸	۵	۱۲۶۲۸	۵۲۴۴	۱۷۸۷۷	۱۸۸۴۵	کرمانشاه
۰	۰	۷۵	۷۵	۰	۳۹۷	۲۸۷۹	۳۲۷۶	۳۳۵۱	کهگیلویه و بویراحمد
۶	۸	۱۵۹۸	۱۶۱۲	۱۵۰	۷۸۱	۴۷۸۲	۵۷۱۳	۷۳۲۵	گلستان
۰	۰	۱۸۵	۱۸۵	۸	۲۴۴۰	۶۵۱۷	۸۹۶۵	۹۱۵۰	گیلان
۰	۹۱	۶۳۳	۷۲۴	۲۲	۱۴۴۸	۶۱۳۲	۷۶۰۲	۸۳۲۶	لرستان
۰	۳	۵۲۷	۵۳۰	۵۳	۱۱۱۷	۸۴۸۶	۹۶۵۶	۱۰۱۸۶	مازندران
۰	۱	۱۰۰	۱۰۱	۱۹۲	۱۴۲۷	۳۴۵۱	۵۰۷۰	۵۱۷۱	مرکزی
۰	۸	۱۲۰	۱۲۸	۱۹	۳۸۹۷	۴۴۰۷	۸۳۲۳	۸۴۵۱	هرمزگان
۱	۵۶	۲۱۹	۲۷۶	۲۰۱	۱۳۹۰	۵۱۲۵	۶۷۱۶	۶۹۹۲	همدان
۰	۰	۴۲	۴۲	۹۹	۲۱۹۴	۲۲۷۶	۴۵۶۹	۴۶۱۱	یزد

۴- تعداد پروانه و مساحت زمین در پروانه‌های احداث ساختمان بر حسب وضع زمین و استان: نیمه اول ۱۳۸۹

ساختمان تخریبی		باغ یا مزرعه		زمین بایر		مساحت کل زمین (مترمربع)	تعداد کل پروانه	استان (نقاط شهری)
مساحت (مترمربع)	تعداد پروانه	مساحت (مترمربع)	تعداد پروانه	مساحت (مترمربع)	تعداد پروانه			
۲۲۹۰۴۵۹	۲۳۳۱۴	۲۳۳۴۹۰	۱۱۲۶	۲۹۱۷۶۳۳۶	۱۲۷۸۸	۳۶۱۰۰۲۸۵	۱۰۷۲۲۸	کل کشور
۲۲۱۹۴۰	۱۱۰۲	۳۲۲۶۴	۲۶	۱۴۴۵۵۰۸	۳۹۰۷	۱۶۹۹۷۱۲	۵۰۳۵	آذربایجان شرقی
۲۶۷۱۸۹	۱۱۰۴	۱۰۲۱۹	۱۰	۹۴۰۳۴۵	۳۵۴۰	۱۲۱۷۷۵۳	۴۶۵۴	آذربایجان غربی
۹۷۴۷۲	۴۰۲	۷۸۳۸	۱۲	۴۴۰۴۶۵	۱۷۰۲	۵۴۵۷۷۵	۲۱۱۶	اردبیل
۳۷۹۴۹۶	۱۴۰۱	۵۵۷۰۹	۱۳۶	۲۶۳۶۴۳۸	۹۹۳۴	۳۰۷۱۶۴۳	۱۱۴۷۱	اصفهان
۳۶۱۵۷	۱۶۲	۲۶۸۲	۱۳	۲۱۱۳۷۵	۸۹۱	۲۵۰۲۱۴	۱۰۶۶	ایلام
۹۹۰۸۷	۳۶۱	۱۵۱۱۳	۳۸	۹۴۹۲۵۵	۳۰۸۶	۱۰۶۳۴۵۵	۳۴۸۵	بوشهر
۲۴۴۷۸۶۲	۹۱۷۵	۹۸۹۷۶	۶۴	۲۰۵۴۳۷۹	۳۱۰۹	۴۶۰۱۲۱۷	۱۲۳۴۸	تهران
۲۱۳۱۴۸۸	۸۰۷۶	۲۵۳۶۶	۲۷	۳۹۹۸۲۰	۵۲۲	۲۵۵۶۶۷۴	۸۶۲۵	شهر تهران
۸۹۹۰۸	۳۹۳	۱۸۶	۱	۴۵۵۵۲۶	۱۷۹۶	۵۴۵۶۲۰	۲۱۹۰	چهارمحال و بختیاری
۲۸۱۶۷	۱۱۹	۱۳۸۴۷	۷	۶۳۵۲۴۶	۱۲۰۱	۶۷۷۷۶۰	۱۳۲۷	خراسان جنوبی
۳۵۰۸۳۶	۱۵۱۶	۴۷۷۶۴	۴۶	۱۴۵۳۵۷۸	۴۲۳۰	۱۸۵۲۱۷۸	۵۷۹۲	خراسان رضوی
۲۸۵۳۷	۱۴۵	۷۸۵۶	۳	۳۰۹۸۸۸	۱۳۲۴	۳۴۶۲۸۱	۱۴۷۲	خراسان شمالی
۵۹۷۸۶۲	۱۱۸۵	۱۰۹۳	۵	۱۶۲۲۶۹۳	۵۵۰۵	۲۲۲۱۶۴۸	۶۶۹۵	خوزستان
۷۸۱۵۴	۳۶۵	۱۸۴۳	۴	۴۶۲۸۵۰	۲۱۲۵	۵۴۲۸۴۷	۲۴۹۴	زنجان
۲۳۰۴۳	۹۳	۹۲۰۰	۳۲	۷۵۰۸۲۲	۱۳۵۶	۷۸۳۰۶۵	۱۴۸۱	سمنان
۷۲۱۷۱	۲۵۳	۷۸۸	۳	۵۵۵۶۵۷	۱۴۹۸	۶۲۸۶۱۶	۱۷۵۴	سیستان و بلوچستان
۲۰۱۷۷۳	۷۰۷	۳۹۰۲۲	۳۰	۳۸۰۴۶۲۰	۸۰۹۲	۴۰۴۵۴۱۵	۸۸۲۹	فارس
۵۲۰۹۴	۲۳۲	۶۸۶۲	۷	۶۶۹۷۹۷	۱۲۰۶	۷۲۸۷۵۳	۱۴۴۵	قزوین
۶۰۸۲	۴۵	۴۰۷۰۸	۲۳۵	۱۱۵۸۰۳۸	۱۵۹۶	۱۲۰۴۸۲۸	۱۸۷۶	قم
۱۲۶۱۶۶	۶۵۸	۳۷۶۵	۱۷	۶۹۶۸۹۳	۱۹۳۹	۸۲۶۸۲۴	۲۶۱۴	کردستان
۳۴۸۵۵۴	۹۸۷	۶۸۵۰۹	۱۶۷	۲۱۱۶۳۳۱	۶۲۲۸	۲۵۳۳۳۹۴	۷۳۸۲	کرمان
۱۳۴۵۴۲	۵۰۸	۲۲۷۹	۱	۵۵۳۱۲۶	۱۷۷۹	۶۸۹۹۴۷	۲۲۸۸	کرمانشاه
۸۳۶۵۹	۳۴۷	۸۸۲۰	۲۵	۴۱۵۹۲۵	۱۴۹۳	۵۰۸۴۰۴	۱۸۶۵	کهگیلویه و بویراحمد
۲۷۸۴۰	۶۲	۱۴۲۱	۴	۵۲۴۸۸۴	۱۳۶۳	۵۵۴۱۴۵	۱۴۲۹	گلستان
۷۴۵۹۰	۳۱۷	۲۸۱۰۰	۷۰	۵۹۵۰۱۶	۱۹۷۱	۶۹۷۷۰۶	۲۳۵۸	گیلان
۵۶۵۶۰	۳۱۱	۱۰۲۲	۵	۶۸۷۶۲۶	۳۲۵۳	۷۴۵۲۰۸	۳۵۶۹	لرستان
۶۶۱۵۱	۲۲۷	۷۷۲۵۵	۹۶	۸۶۴۱۲۳	۲۵۷۵	۱۰۰۷۵۲۹	۲۸۹۸	مازندران
۱۰۸۸۶۶	۴۱۲	۱۷۴۷۹	۱۵	۳۸۵۷۲۰	۱۱۶۱	۵۱۲۰۶۵	۱۵۸۸	مرکزی
۱۹۸۶۱	۶۲	۱۴۹۲۹	۱۴	۶۳۰۳۰۸	۱۲۳۲	۶۶۵۰۹۸	۱۳۰۸	هرمزگان
۱۴۰۵۳۸	۵۸۹	۵۷۱۲	۴	۴۱۷۹۵۱	۱۳۶۷	۵۶۴۲۰۱	۱۹۶۰	همدان
۲۴۸۰۲	۷۴	۱۲۲۲۹	۳۶	۷۳۱۹۵۳	۲۳۲۹	۷۶۸۹۸۴	۲۴۳۹	یزد

۵- تعداد پروانه‌های احداث ساختمان بر حسب تعداد طبقات ساختمان و استان: نیمه اول ۱۳۸۹

استان (نقاط شهری)	جمع	طبقه ۱	طبقه ۲	طبقه ۳	طبقه ۴	۵ طبقه و بیش‌تر
کل کشور	۱۰۷۲۲۸	۳۴۹۰۸	۳۱۱۶۳	۱۷۱۴۵	۹۱۲۹	۱۴۸۸۳
آذربایجان شرقی	۵۰۳۵	۹۴۱	۱۱۸۱	۱۱۱۰	۷۱۷	۱۰۸۶
آذربایجان غربی	۴۶۵۴	۱۴۳۶	۱۹۲۲	۸۵۰	۱۷۳	۲۷۳
اردبیل	۲۱۱۶	۶۰۰	۵۸۵	۳۹۱	۲۰۸	۳۳۲
اصفهان	۱۱۴۷۱	۲۶۹۷	۵۰۴۷	۲۳۱۸	۷۵۰	۶۵۹
ایلام	۱۰۶۶	۶۷۴	۲۸۳	۸۱	۲۰	۸
بوشهر	۳۴۸۵	۱۹۱۵	۱۰۴۴	۴۵۵	۳۶	۳۵
تهران	۱۲۳۴۸	۲۲۰	۵۴۴	۱۴۰۴	۲۰۵۰	۸۱۳۰
شهر تهران	۸۶۲۵	۳۱	۴۲	۱۳۲	۸۸۸	۷۵۳۲
چهارمحال و بختیاری	۲۱۹۰	۷۱۲	۹۱۱	۳۳۰	۱۷۱	۶۶
خراسان جنوبی	۱۳۲۷	۴۲۷	۵۵۴	۲۳۰	۷۱	۴۵
خراسان رضوی	۵۷۹۲	۱۸۲۶	۱۸۴۹	۱۰۴۲	۶۰۹	۴۶۶
خراسان شمالی	۱۴۷۲	۴۰۴	۵۷۴	۳۷۵	۹۹	۲۰
خوزستان	۶۶۹۵	۴۰۶۳	۱۹۲۰	۳۲۰	۱۳۲	۲۶۰
زنجان	۲۴۹۴	۳۹۳	۷۹۳	۷۹۷	۲۴۵	۲۶۶
سمنان	۱۴۸۱	۳۴۷	۲۹۲	۲۸۹	۳۷۵	۱۷۸
سیستان و بلوچستان	۱۷۵۴	۱۰۱۴	۴۷۶	۱۹۶	۴۵	۲۳
فارس	۸۸۲۹	۴۶۳۶	۲۶۳۴	۸۴۷	۳۷۰	۳۴۲
قزوین	۱۴۴۵	۲۴۱	۲۹۳	۳۱۳	۳۵۸	۲۴۰
قم	۱۸۷۶	۲۴۵	۵۹۹	۳۱۳	۱۱۶	۶۰۳
کردستان	۲۶۱۴	۴۷۴	۱۰۸۵	۵۹۹	۳۰۸	۱۴۸
کرمان	۷۳۸۲	۵۲۷۶	۱۲۴۱	۴۹۱	۱۷۸	۱۹۶
کرمانشاه	۲۲۸۸	۵۰۷	۱۰۱۴	۴۴۲	۱۲۳	۲۰۲
کهگیلویه و بویراحمد	۱۸۶۵	۱۱۹۰	۴۰۳	۱۹۱	۴۷	۳۴
گلستان	۱۴۲۹	۳۷۵	۴۶۸	۲۵۹	۱۶۳	۱۶۴
گیلان	۲۳۵۸	۴۷۰	۷۹۰	۵۴۷	۳۴۳	۲۰۸
لرستان	۳۵۶۹	۱۰۲۸	۱۲۸۵	۸۰۵	۲۷۹	۱۷۲
مازندران	۲۸۹۸	۴۸۴	۸۳۹	۸۳۰	۴۸۹	۲۵۶
مرکزی	۱۵۸۸	۵۱۳	۴۳۱	۴۰۸	۱۵۴	۸۲
هرمزگان	۱۳۰۸	۶۱۷	۳۵۳	۸۴	۸۸	۱۶۶
همدان	۱۹۶۰	۴۵۰	۵۵۱	۳۸۷	۳۷۳	۱۹۹
یزد	۲۴۳۹	۷۳۳	۱۲۰۲	۴۴۱	۳۹	۲۴

۶- تعداد پروانه‌های احداث ساختمان بر حسب نوع اسکلت و مصالح عمده به کار رفته در ساختمان و استان: نیمه اول ۱۳۸۹

استان (نقاط شهری)	کل	فلزی	بتون آرمه	سایر			سایر
				جمع	آجر و آهن	آجر و چوب	
کل کشور.....	۱۰۷۲۲۸۱	۳۵۹۹۰	۴۵۴۲۴	۲۵۸۱۴	۲۴۲۸۹	۱۳۲	۳۲
آذربایجان شرقی	۵۰۳۵	۹۵۵	۳۴۸۶	۵۹۴	۵۷۵	۲	۱۷
آذربایجان غربی	۴۶۵۴	۱۸۴۳	۲۰۹۰	۷۲۱	۶۸۲	۷	۲۵
اردبیل	۲۱۱۶	۱۰۸۳	۷۵۹	۲۷۴	۲۲۵	۱۵	۳۴
اصفهان	۱۱۴۷۱	۹۳۰	۹۴۳۱	۱۱۱۰	۱۰۹۴	۱۲	۴
ایلام	۱۰۶۶	۱۵۹	۲۵۹	۶۴۸	۵۹۸	۱۲	۲۴
بوشهر	۳۴۸۵	۴۲	۲۰۲۵	۱۴۱۸	۷۶۶	۳	۶۴۹
تهران	۱۲۳۴۸	۵۸۱۲	۶۵۱۷	۱۹	۱۷	۰	۰
شهر تهران	۸۶۲۵	۴۳۵۹	۴۲۴۸	۱۸	۱۶	۰	۰
چهارمحال و بختیاری	۲۱۹۰	۴۷	۱۲۸۶	۸۵۷	۸۳۸	۱	۱۸
خراسان جنوبی	۱۳۲۷	۱۳۰۶	۱۴	۷	۷	۰	۰
خراسان رضوی	۵۷۹۲	۵۲۲۰	۴۴۱	۱۳۱	۱۰۳	۴	۲۴
خراسان شمالی	۱۴۷۲	۸۷۴	۴۸۲	۱۱۶	۱۱۲	۰	۴
خوزستان	۶۶۹۵	۶۱۵	۱۲۸۳	۴۷۹۷	۴۷۹۷	۰	۰
زنجان	۲۴۹۴	۶۰۰	۱۶۷۹	۲۱۵	۲۱۳	۱	۱
سمنان	۱۴۸۱	۲۳۸	۱۱۵۵	۸۸	۸۸	۰	۰
سیستان و بلوچستان	۱۷۵۴	۷۹۵	۵۰۱	۴۵۸	۴۴۷	۵	۶
فارس	۸۸۲۹	۷۵۲	۱۱۰۷	۶۹۷۰	۶۷۲۲	۳۱	۲۱۷
قزوین	۱۴۴۵	۱۰۹۵	۳۴۷	۳	۳	۰	۰
قم	۱۸۷۶	۶۱۱	۷۵۱	۵۱۴	۵۰۱	۰	۰
کردستان	۲۶۱۴	۱۸۶۷	۳۴۸	۳۹۹	۳۷۹	۲	۱۸
کرمان	۷۳۸۲	۲۶۵۵	۲۵۰۱	۲۲۲۶	۲۱۸۶	۷	۳۳
کرمانشاه	۲۲۸۸	۱۵۵۰	۲۹۸	۴۴۰	۴۴۰	۰	۰
کهگیلویه و بویراحمد	۱۸۶۵	۱۷۹	۶۷۸	۱۰۰۸	۹۱۴	۳	۹۱
گلستان	۱۴۲۹	۵۷	۱۳۰۷	۶۵	۵۶	۹	۰
گیلان	۲۳۵۸	۱۹۱	۲۱۳۰	۳۷	۷	۲۰	۱۰
لرستان	۳۵۶۹	۳۲۷۱	۲۷۰	۲۸	۲۸	۰	۰
مازندران	۲۸۹۸	۹۰	۲۷۹۷	۱۱	۱۱	۰	۰
مرکزی	۱۵۸۸	۱۳۱۹	۲۴۷	۲۲	۲۲	۰	۰
هرمزگان	۱۳۰۸	۵۸	۹۱۴	۳۳۶	۱۶۴	۲	۱۷۰
همدان	۱۹۶۰	۱۵۱۸	۹۳	۳۴۹	۳۴۱	۰	۸
یزد	۲۴۳۹	۲۵۸	۲۲۸	۱۹۵۳	۱۹۵۳	۰	۰

۷- تعداد پروانه‌های احداث ساختمان بر حسب مورد استفاده ساختمان و استان: نیمه اول ۱۳۸۹

استان (نقاط شهری)	جمع	مسکونی	مسکونی و کارگاه توأم	بازرگانی	صنعتی	آموزشی	بهداشتی یا درمانی	سایر
کل کشور.....	۱۰۷۲۲۸	۹۷۳۰۵	۵۵۰۴	۳۱۱۳	۵۴۸	۱۴۶	۷۰	۵۴۱
آذربایجان شرقی	۵۰۳۵	۴۴۵۰	۳۲۹	۱۸۸	۲۷	۱۰	۱	۳۰
آذربایجان غربی	۴۶۵۴	۴۲۸۰	۲۵۸	۹۱	۳	۳	۰	۱۹
اردبیل	۲۱۱۶	۱۸۱۵	۲۱۷	۷۲	۳	۱	۳	۵
اصفهان	۱۱۴۷۱	۱۰۱۳۹	۴۵۲	۶۴۷	۱۲۴	۱۰	۱۲	۸۷
ایلام	۱۰۶۶	۱۰۰۸	۳۱	۱۷	۱	۱	۱	۷
بوشهر	۳۴۸۵	۳۲۴۹	۱۲۹	۸۴	۹	۷	۲	۵
تهران	۱۲۳۴۸	۱۱۳۴۸	۶۸۱	۱۱۷	۷۳	۳۳	۷	۸۸
شهر تهران	۸۶۲۵	۷۹۷۵	۵۳۰	۷۹	۷	۸	۳	۲۲
چهارمحال و بختیاری	۲۱۹۰	۲۰۱۳	۱۱۱	۳۳	۱۰	۲	۰	۲۱
خراسان جنوبی	۱۳۲۷	۱۱۸۳	۴۱	۸۱	۷	۳	۲	۱۰
خراسان رضوی	۵۷۹۲	۵۱۰۱	۳۳۸	۲۵۰	۵۶	۴	۳	۴۰
خراسان شمالی	۱۴۷۲	۱۲۹۴	۱۱۶	۳۹	۱۲	۰	۲	۹
خوزستان	۶۶۹۵	۶۰۳۱	۲۹۱	۲۶۹	۲۱	۱۸	۲	۶۳
زنجان	۲۴۹۴	۲۲۹۰	۱۰۷	۴۶	۴۵	۴	۰	۲
سمنان	۱۴۸۱	۱۳۵۶	۷۵	۲۹	۱۶	۵	۰	۰
سیستان و بلوچستان	۱۷۵۴	۱۵۶۲	۱۰۶	۶۸	۷	۲	۳	۶
فارس	۸۸۲۹	۸۳۱۷	۲۵۳	۲۳۶	۱۵	۲	۶	۰
قزوین	۱۴۴۵	۱۲۸۵	۱۰۲	۴۲	۵	۲	۲	۷
قم	۱۸۷۶	۱۷۳۵	۹۹	۱۹	۱۲	۱	۰	۱۰
کردستان	۲۶۱۴	۲۴۲۹	۱۲۱	۲۴	۳	۳	۱	۳۳
کرمان	۷۳۸۲	۶۶۱۵	۴۹۳	۲۳۶	۹	۹	۳	۱۷
کرمانشاه	۲۲۸۸	۲۱۱۰	۹۲	۶۸	۱۲	۳	۰	۳
کهگیلویه و بویراحمد	۱۸۶۵	۱۷۲۷	۲۴	۹۷	۱	۲	۹	۵
گلستان	۱۴۲۹	۱۲۶۴	۱۱۴	۲۲	۶	۱	۲	۲۰
گیلان	۲۳۵۸	۲۱۶۵	۱۵۴	۳۰	۳	۴	۲	۰
لرستان	۳۵۶۹	۳۴۱۱	۸۹	۴۵	۷	۶	۲	۹
مازندران	۲۸۹۸	۲۵۵۵	۲۸۶	۳۸	۱۰	۰	۲	۷
مرکزی	۱۵۸۸	۱۴۳۶	۸۳	۳۷	۳۰	۱	۰	۱
هرمزگان	۱۳۰۸	۱۱۶۳	۷۶	۴۶	۸	۱	۰	۱۴
همدان	۱۹۶۰	۱۶۹۱	۲۱۰	۳۶	۳	۷	۳	۱۰
یزد	۲۴۳۹	۲۲۸۳	۲۶	۱۰۶	۱۰	۱	۰	۱۳

۸- مساحت زمین در پروانه‌های احداث ساختمان بر حسب مورد استفاده ساختمان و استان: نیمه اول ۱۳۸۹ (مترمربع)

استان (نقاط شهری)	جمع	مسکونی	مسکونی و کارگاه توأم	بازرگانی	صنعتی	آموزشی	بهداشتی یا درمانی	سایر
کل کشور	۳۶۱۰۰۲۸۵	۳۰۳۱۹۸۲۶	۱۷۸۷۰۷۰	۱۰۰۴۴۳۸	۱۰۹۸۸۴۲	۶۸۳۵۵	۱۵۵۱۹۱	۱۰۵۱۳۶۷
آذربایجان شرقی	۱۶۹۹۷۱۲	۱۳۲۶۳۲۷	۶۸۵۰۳	۴۱۹۵۹	۱۸۹۳۴۲	۳۸۹۱۵	۱۰۱۶	۳۳۶۵۰
آذربایجان غربی	۱۲۱۷۷۵۳	۱۱۰۱۳۴۵	۵۷۶۷۳	۳۱۴۴۸	۱۱۳۵۴	۳۷۲۷	۰	۱۲۲۰۶
اردبیل	۵۴۵۷۷۵	۴۳۲۲۶۸	۶۲۸۰۷	۲۵۵۹۶	۱۲۶۹	۱۰۲۸	۹۶۲۲	۱۳۱۸۵
اصفهان	۳۰۷۱۶۴۳	۲۱۷۵۶۱۹	۹۳۲۸۷	۱۲۲۸۳۹	۳۳۵۷۱۳	۲۵۲۱۶	۱۰۵۷۴	۳۰۸۳۹۵
ایلام	۲۵۰۲۱۴	۲۲۲۲۴۵	۱۵۱۲۶	۲۹۲۰	۶۳۰	۷۰۰۰	۱۳۰۷	۹۸۶
بوشهر	۱۰۶۳۴۵۵	۹۷۵۶۵۳	۳۱۶۹۷	۱۶۷۵۴	۵۶۹۰	۱۸۸۶۲	۵۱۷۵	۹۶۲۴
تهران	۴۶۰۱۲۱۷	۳۵۷۹۸۱۷	۴۷۹۳۳۲	۱۲۷۲۵۷	۲۰۸۵۵۱	۴۶۱۷۶	۶۵۵۵	۱۵۳۵۲۹
شهر تهران	۲۵۵۶۶۷۴	۲۰۱۲۲۵۳	۳۵۱۲۷۹	۱۰۳۷۹۱	۴۸۵۹۲	۲۹۴۳۲	۲۰۷۰	۹۲۵۷
چهارمحال و بختیاری	۵۴۵۶۲۰	۴۹۷۸۷۶	۲۵۳۵۷	۸۷۲۰	۲۹۲۳	۲۴۵۶	۰	۸۲۸۸
خراسان جنوبی	۶۷۷۷۶۰	۶۲۲۰۶۵	۱۴۴۳۰	۶۵۰۵	۳۱۷۸	۱۳۶۲۵	۳۶۴۲	۱۴۳۱۵
خراسان رضوی	۱۸۵۲۱۷۸	۱۵۶۱۴۲۸	۷۵۹۰۱	۸۵۶۶۸	۴۷۵۶۷	۲۵۹۱۱	۲۰۷۷۳	۳۴۹۳۰
خراسان شمالی	۳۴۶۲۸۱	۲۷۶۸۶۲	۲۳۸۳۱	۶۴۴۲	۶۳۰۸	۰	۱۱۰۵۶	۲۱۷۸۲
خوزستان	۲۲۲۱۶۴۸	۱۶۴۷۳۳۰	۶۸۱۷۴	۴۴۷۰۶	۱۲۳۳۷	۳۴۷۵۲۱	۵۰۲	۱۰۱۰۷۸
زنجان	۵۴۲۸۴۷	۴۵۱۸۶۶	۲۱۴۲۰	۱۸۹۱۹	۲۷۷۸۶	۱۶۷۶۸	۰	۶۰۸۸
سمنان	۷۸۳۰۶۵	۷۰۷۳۵۵	۴۴۹۳۰	۲۹۴۸	۶۷۸۹	۲۱۰۴۳	۰	۰
سیستان و بلوچستان	۶۲۸۶۱۶	۵۴۲۳۶۱	۳۱۶۷۲	۴۰۷۱۲	۱۴۰۸	۵۲۲۷	۲۴۲۳	۴۸۱۳
فارس	۴۰۴۵۴۱۵	۳۷۴۹۴۱۸	۸۴۳۶۳	۱۲۷۰۲۱	۴۷۱۶۱	۱۰۴۰۵	۲۷۰۴۷	۰
قزوین	۷۲۸۷۵۳	۵۷۲۲۰۹	۲۰۷۳۶	۱۳۹۷۶	۶۱۷۸۰	۲۵۹۵	۷۵۰۰	۴۹۹۵۷
قم	۱۲۰۴۸۲۸	۱۱۴۷۸۱۲	۲۹۷۴۰	۴۹۴۸	۵۱۴۹	۴۰۴۹	۰	۱۳۱۳۰
کردستان	۸۲۶۸۲۴	۷۴۲۰۹۷	۲۶۴۹۲	۳۴۰۲	۸۵۰	۱۲۲۴۷	۲۳۶	۴۱۵۰۰
کرمان	۲۵۳۳۳۹۴	۲۱۲۴۹۱۳	۱۴۴۵۸۰	۹۷۴۸۳	۱۰۰۶۳	۲۲۶۵۳	۶۴۲۵	۱۲۷۲۷۷
کرمانشاه	۶۸۹۹۴۷	۶۳۵۷۳۳	۲۹۳۰۸	۱۰۸۷۸	۱۲۶۲	۵۷۱۰	۰	۷۰۵۶
کهگیلویه و بویراحمد	۵۰۸۴۰۴	۴۴۴۵۲۳	۴۲۳۳	۷۰۹۴	۱۷۲	۵۲۵۹	۲۷۳۰۳	۱۹۸۲۰
گلستان	۵۵۴۱۴۵	۴۹۰۰۰۹	۳۰۷۷۰	۳۲۸۷	۲۲۶۲	۳۹۲۴	۴۳۰	۲۳۴۶۳
گیلان	۶۹۷۷۰۶	۶۴۰۵۸۴	۳۹۹۳۱	۶۹۵۳	۲۸۶	۸۷۹۶	۱۱۵۶	۰
لرستان	۷۴۵۲۰۸	۶۹۶۹۰۷	۱۸۹۴۲	۱۳۴۳۷	۶۸۷۵	۲۴۲۷	۲۵۰	۶۳۷۰
مازندران	۱۰۰۷۵۲۹	۸۲۱۲۲۹	۱۳۰۴۹۹	۲۲۶۷۹	۲۶۵۲۰	۰	۸۸۲	۵۷۲۰
مرکزی	۵۱۲۰۶۵	۴۲۸۹۰۱	۲۵۴۳۷	۲۸۶۸۳	۲۷۵۴۶	۱۱۶۵	۰	۳۳۳
هرمزگان	۶۶۵۰۹۸	۵۷۶۰۳۴	۲۸۷۸۰	۵۱۵۱۰	۶۹۷۴	۵۵۱	۰	۱۲۴۹
همدان	۵۶۴۲۰۱	۴۳۲۲۱۹	۴۵۵۱۳	۱۳۷۷۴	۱۰۸۰۰	۲۹۰۷۸	۱۱۳۱۷	۲۱۵۰۰
یزد	۷۶۸۹۸۴	۶۹۶۸۲۱	۱۳۶۰۶	۱۵۹۲۰	۳۰۲۹۷	۱۲۱۷	۰	۱۱۱۲۳

۹- مساحت زیربنا در پروانه‌های احداث ساختمان بر حسب مورد استفاده ساختمان و استان: نیمه اول ۱۳۸۹ (مترمربع)

استان (نقاط شهری)	جمع	مسکونی	مسکونی و کارگاه توأم	بازرگانی	صنعتی	آموزشی	بهداشتی یا درمانی	سایر
کل کشور	۴۹۳۳۲۷۴۲	۴۳۳۷۱۴۶۵	۳۴۱۱۱۷۸	۱۳۰۱۳۰۳	۳۲۳۲۷۵	۲۳۹۷۰۷	۱۳۸۰۰۵	۵۴۷۸۰۸
آذربایجان شرقی	۲۸۱۵۴۰۴	۲۵۱۳۶۹۴	۱۰۵۷۵۰۳	۶۴۲۹۰	۴۵۴۶۱	۱۵۸۱۴	۳۷۶۵	۱۴۸۷۷
آذربایجان غربی	۱۵۷۶۹۴۶	۱۴۲۲۸۵۰	۱۰۴۱۷۷	۲۷۳۲۰	۳۴۶۲	۲۴۲۷	۰	۱۶۷۱۰
اردبیل	۷۵۵۴۱۶	۵۹۵۵۶۹	۹۹۵۹۷	۱۵۴۲۴	۵۶۴	۲۳۰۵	۲۸۵۰۶	۱۳۴۵۱
اصفهان	۴۱۱۴۵۷۰	۳۵۲۲۲۷۳	۲۳۱۴۳۸	۱۵۲۵۴۵	۸۵۲۵۹	۹۸۹۶	۴۵۳۷۱	۶۷۷۸۸
ایلام	۲۰۰۰۵۳	۱۸۱۱۶۰	۱۲۷۸۴	۹۵۲	۲۲۲	۲۵۶۶	۶۳۷	۱۷۳۲
بوشهر	۸۴۸۴۸۲	۷۴۲۱۵۳	۶۷۷۹۴	۱۱۴۵۱	۴۰۳۱	۱۷۵۳۱	۱۴۸۲	۴۰۴۰
تهران	۱۱۶۹۸۴۳۹	۱۰۰۴۹۵۸۰	۱۰۴۳۰۶۱	۳۶۳۲۶۶	۹۲۰۶۲	۲۸۳۶۴	۱۵۹۰۰	۱۰۶۲۰۵
شهر تهران	۸۹۲۴۲۸۰	۷۷۸۴۱۸۱	۷۳۹۳۴۷	۳۴۰۳۵۸	۲۸۱۴	۲۱۵۲۲	۹۴۴۴	۲۶۶۱۳
چهارمحال و بختیاری	۷۰۲۲۲۲	۶۴۸۷۰۳	۳۶۵۹۵	۷۰۰۲	۱۶۰۸	۹۱۴	۰	۷۴۰۰
خراسان جنوبی	۵۹۲۹۶۶	۵۰۱۶۹۴	۴۵۰۵۹	۱۰۵۲۹	۹۲۰	۱۳۵۸۷	۱۱۵۵	۲۰۰۲۲
خراسان رضوی	۲۱۲۰۶۱۴	۱۸۰۰۲۵۶	۱۰۷۶۷۷	۱۱۱۷۶۹	۹۳۷۰	۴۸۹۷۲	۳۷۶۰	۳۸۸۱۰
خراسان شمالی	۳۹۹۷۷۹	۳۳۲۵۶۵	۴۱۵۲۴	۶۳۷۸	۳۳۴۴	۰	۴۶۳۸	۱۱۳۳۰
خوزستان	۱۹۵۸۷۵۱	۱۷۲۲۷۸۳	۱۱۶۰۸۳	۳۶۸۷۷	۴۶۵۰	۲۰۵۸۳	۱۳۰۵	۵۶۴۷۰
زنجان	۸۲۸۳۹۱	۷۵۱۴۶۵	۳۵۹۷۵	۱۶۲۳۶	۱۶۳۱۸	۵۹۲۷	۰	۲۴۷۰
سمنان	۹۰۴۹۸۶	۸۲۸۸۰۷	۶۰۵۱۳	۴۵۷۸	۳۷۹۲	۷۲۹۶	۰	۰
سیستان و بلوچستان	۵۰۰۱۵۸	۴۱۳۸۳۷	۶۱۸۰۷	۱۷۰۷۶	۱۰۶۳	۲۳۲۱	۱۵۶۹	۲۴۸۵
فارس	۳۲۲۶۵۰۳	۲۹۸۱۳۱۸	۱۳۹۶۶۲	۸۸۶۷۶	۸۴۱۵	۴۳۶۰	۴۰۷۲	۰
قزوین	۹۷۹۳۹۶	۸۷۰۹۸۴	۴۲۳۴۲	۵۳۶۸۲	۳۴۳۷	۱۴۳۳	۲۴۸۲	۵۰۳۶
قم	۱۹۸۰۳۱۱	۱۸۷۲۳۸۵	۷۰۴۵۶	۶۴۰۳	۲۷۰۵	۹۴۷	۰	۲۷۴۱۵
کردستان	۱۱۱۵۸۶۱	۱۰۲۶۸۷۷	۴۲۹۴۲	۲۸۶۲	۸۰۹	۳۷۴۲	۸۸۶	۳۷۷۴۳
کرمان	۱۸۶۳۳۶۷	۱۴۸۳۹۵۴	۲۲۰۴۸۰	۹۸۲۷۹	۲۵۳۴	۱۷۲۳۹	۳۶۸۰	۳۷۲۰۱
کرمانشاه	۱۵۶۴۰۵۰	۱۴۶۹۳۳۱	۷۰۹۵۸	۸۵۶۹	۹۲۴	۴۲۰۹	۰	۱۰۰۵۹
کهگیلویه و بویراحمد	۴۷۹۷۸۱	۴۳۲۲۱۵	۸۷۶۱	۱۱۴۷۰	۳۱۲	۱۶۲۵	۸۲۵۵	۱۷۱۴۳
گلستان	۵۶۷۹۶۶	۵۱۱۵۸۴	۴۲۲۱۷	۲۳۸۴	۹۰۲	۱۳۹۶	۱۵۶	۹۳۲۷
گیلان	۱۰۱۷۹۰۰	۹۲۳۹۵۳	۷۷۰۳۸	۵۶۳۷	۴۲۹	۷۶۷۲	۳۱۷۱	۰
لرستان	۱۰۲۶۰۴۸	۹۶۲۴۵۱	۴۱۳۴۷	۱۴۶۹۴	۲۶۵۲	۲۰۸۸	۴۷۹	۲۳۳۷
مازندران	۱۴۲۵۳۶۳	۱۱۴۰۷۰۹	۲۲۱۸۷۹	۳۸۸۴۳	۵۲۳۲	۰	۲۸۳۸	۱۵۸۶۲
مرکزی	۶۶۷۷۵۴	۵۹۷۲۱۴	۴۶۷۸۳	۱۲۳۴۶	۹۸۹۸	۸۱۲	۰	۷۰۱
هرمزگان	۱۱۳۲۴۶۴	۹۸۴۴۰۷	۶۴۴۵۵	۷۹۰۴۲	۲۹۲۷	۶۶۱	۰	۹۷۲
همدان	۸۵۲۸۹۸	۷۲۴۵۱۸	۸۸۹۶۶	۷۶۵۰	۱۸۲۱	۱۴۱۸۰	۳۸۹۸	۱۱۸۶۵
یزد	۱۴۱۵۹۰۳	۱۳۶۲۱۷۶	۱۱۳۰۵	۲۵۰۷۳	۸۱۵۲	۸۴۰	۰	۸۳۵۷

۱۰- تعداد واحد مسکونی تعیین شده در پروانه‌های احداث ساختمان بر حسب مورد استفاده ساختمان و استان: نیمه اول ۱۳۸۹

استان (نقاط شهری)	جمع	مسکونی	مسکونی و کارگاه توأم	بازرگانی	صنعتی	آموزشی	بهداشتی یا درمانی	سایر
کل کشور.....	۳۵۷۸۵۵	۳۳۶۲۶۷	۲۰۷۲۱	۵۵۳	۱۱۳	۶۹	۲۱	۱۱۱
آذربایجان شرقی	۱۹۶۳۲	۱۸۶۸۹	۹۰۷	۱۵	۱	۱۵	۴	۱
آذربایجان غربی	۱۱۱۴۲	۱۰۴۹۹	۵۹۸	۳۱	۲	۳	۰	۹
اردبیل	۵۲۱۷	۴۶۴۱	۵۷۳	۲	۰	۰	۱	۰
اصفهان	۲۶۵۵۹	۲۵۱۴۰	۱۲۹۶	۹۸	۱۰	۰	۳	۱۲
ایلام	۱۴۰۹	۱۳۲۵	۶۵	۱۲	۱	۲	۰	۴
بوشهر	۵۷۵۸	۵۳۲۸	۳۸۳	۳۲	۷	۴	۲	۲
تهران	۸۱۷۰۳	۷۴۴۲۶	۷۱۹۹	۱۸	۱۹	۲۸	۲	۱۱
شهر تهران	۶۰۴۳۰	۵۵۶۰۵	۴۸۲۵	۰	۰	۰	۰	۰
چهارمحال و بختیاری	۵۴۷۳	۵۲۳۴	۱۹۴	۲۸	۲	۱	۰	۱۴
خراسان جنوبی	۳۹۱۷	۳۶۰۹	۲۷۶	۲۷	۱	۳	۰	۱
خراسان رضوی	۱۳۴۹۸	۱۲۸۸۵	۵۸۷	۱۱	۹	۰	۰	۶
خراسان شمالی	۲۷۷۳	۲۵۲۸	۲۳۵	۸	۲	۰	۰	۰
خوزستان	۱۶۰۶۶	۱۵۲۶۵	۷۶۸	۲۰	۶	۲	۰	۵
زنجان	۶۵۴۲	۶۲۹۲	۲۲۴	۲۵	۱	۰	۰	۰
سمنان	۷۷۴۰	۷۳۸۳	۳۰۱	۳۵	۱۶	۵	۰	۰
سیستان و بلوچستان	۳۶۱۹	۳۲۵۴	۳۵۲	۸	۱	۰	۲	۲
فارس	۲۲۲۴۹	۲۱۶۴۵	۵۹۱	۱۰	۱	۰	۲	۰
قزوین	۸۷۳۵	۸۴۷۷	۲۵۴	۳	۱	۰	۰	۰
قم	۱۶۹۶۳	۱۶۶۰۱	۳۵۹	۳	۰	۰	۰	۰
کردستان	۷۴۵۰	۷۱۷۷	۲۴۲	۱۱	۴	۰	۰	۱۶
کرمان	۱۳۶۴۳	۱۲۳۶۹	۱۲۶۵	۹	۰	۰	۰	۰
کرمانشاه	۱۷۸۷۷	۱۷۴۵۳	۴۰۵	۱۸	۱	۰	۰	۰
کهگیلویه و بویراحمد	۳۲۷۶	۳۲۱۹	۴۳	۱۳	۱	۰	۰	۰
گلستان	۵۷۱۳	۵۴۰۶	۲۷۷	۱۰	۴	۰	۲	۱۴
گیلان	۸۹۶۵	۸۴۰۴	۵۵۸	۲	۱	۰	۰	۰
لرستان	۷۶۰۲	۷۳۱۲	۲۴۸	۲۵	۸	۵	۳	۱
مازندران	۹۶۵۶	۸۴۲۲	۱۲۱۸	۱۰	۵	۰	۰	۱
مرکزی	۵۰۷۰	۴۷۹۶	۲۷۳	۰	۱	۰	۰	۰
هرمزگان	۸۳۲۳	۷۸۸۳	۴۱۴	۱۱	۴	۰	۰	۱۱
همدان	۶۷۱۶	۶۱۶۲	۵۴۴	۷	۲	۱	۰	۰
یزد	۴۵۶۹	۴۴۴۳	۷۲	۵۱	۲	۰	۰	۱

۱۱- تعداد پروانه‌های احداث ساختمان مسکونی بر حسب مساحت زمین و استان: نیمه اول ۱۳۸۹

استان (نقاط شهری)	جمع	۱۰۰ مترمربع و کمتر	۱۵۰-۱۰۱ مترمربع	۲۰۰-۱۵۱ مترمربع	۲۵۰-۲۰۱ مترمربع	۳۰۰-۲۵۱ مترمربع	۵۰۰-۳۰۱ مترمربع	۵۰۱ مترمربع و بیش‌تر
کل کشور	۹۷۳۰۵	۵۳۷۰	۱۵۰۳۳	۲۹۲۶۰	۱۹۰۸۵	۱۱۶۰۴	۱۲۰۹۱	۴۸۶۲
آذربایجان شرقی	۴۴۵۰	۳۳۸	۴۸۹	۱۶۵۲	۹۰۷	۴۲۵	۴۰۷	۲۳۲
آذربایجان غربی	۴۲۸۰	۳۳۴	۸۷۴	۱۲۸۴	۷۷۰	۵۲۹	۳۴۲	۱۴۷
اردبیل	۱۸۱۵	۱۴۵	۲۶۳	۶۷۹	۳۰۶	۱۳۹	۱۹۵	۸۸
اصفهان	۱۰۱۳۹	۴۴۴	۱۸۰۶	۴۱۰۳	۲۰۵۷	۸۷۸	۶۵۱	۲۰۰
ایلام	۱۰۰۸	۲۸	۱۴۶	۴۲۰	۲۳۱	۹۶	۷۷	۱۰
بوشهر	۳۲۴۹	۱۰۸	۲۰۰	۶۲۱	۹۳۷	۵۹۹	۶۰۸	۱۷۶
تهران	۱۱۳۴۸	۱۶۹۲	۲۹۹۳	۲۱۰۱	۱۳۵۰	۹۳۱	۱۳۶۵	۹۱۶
شهر تهران	۷۹۷۵	۱۲۴۷	۲۲۱۴	۱۳۰۹	۸۷۴	۷۳۹	۱۰۷۴	۵۱۸
چهارمحال و بختیاری	۲۰۱۳	۲۹	۳۱۲	۷۵۳	۴۳۱	۲۳۴	۱۹۹	۵۵
خراسان جنوبی	۱۱۸۳	۳	۶۳	۳۲۷	۴۱۵	۱۹۳	۱۱۹	۶۳
خراسان رضوی	۵۱۰۱	۲۷۶	۸۸۲	۱۷۱۳	۱۱۳۷	۵۳۵	۳۷۴	۱۸۴
خراسان شمالی	۱۲۹۴	۵۵	۲۲۷	۵۰۲	۳۴۰	۸۸	۵۸	۲۴
خوزستان	۶۰۳۱	۲۶۵	۱۰۵۵	۲۰۹۲	۱۲۴۹	۶۷۴	۵۲۸	۱۶۸
زنجان	۲۲۹۰	۱۷۱	۵۳۳	۱۰۳۰	۳۰۶	۱۲۳	۱۰۲	۲۵
سمنان	۱۳۵۶	۴۴	۱۲۷	۳۹۷	۲۸۳	۲۱۳	۱۰۵	۱۸۷
سیستان و بلوچستان	۱۵۶۲	۳۷	۲۷۱	۴۲۳	۲۷۶	۲۴۹	۲۴۰	۶۶
فارس	۸۳۱۷	۱۰۹	۴۶۷	۱۸۰۸	۲۱۵۰	۱۵۰۵	۱۸۹۸	۳۸۰
قزوین	۱۲۸۵	۶۶	۲۲۰	۴۹۰	۱۹۸	۷۵	۹۷	۱۳۹
قم	۱۷۳۵	۱۱۳	۶۴۸	۲۵۹	۷۳	۵۸	۲۱	۵۶۳
کردستان	۲۴۲۹	۲۱۵	۵۶۱	۱۱۱۹	۳۳۱	۹۷	۶۰	۴۶
کرمان	۶۶۱۵	۶۵	۱۶۷	۷۸۸	۱۶۷۸	۱۶۱۸	۱۹۱۴	۳۸۵
کرمانشاه	۲۱۱۰	۱۴۳	۵۰۸	۱۱۴۹	۱۵۷	۶۷	۶۶	۲۰
کهگیلویه و بویراحمد	۱۷۲۷	۵۴	۱۶۱	۵۷۴	۴۲۸	۳۰۷	۱۶۹	۳۴
گلستان	۱۲۶۴	۴۹	۱۲۶	۲۴۹	۲۶۹	۲۱۹	۲۵۱	۱۰۱
گیلان	۲۱۶۵	۹۱	۲۹۹	۵۶۱	۴۸۹	۳۱۵	۳۱۱	۹۹
لرستان	۳۴۱۱	۲۰۰	۷۳۴	۱۶۴۳	۴۸۱	۱۹۸	۱۲۷	۲۸
مازندران	۲۵۵۵	۴۲	۲۶۱	۵۴۶	۵۴۳	۳۹۳	۵۷۵	۱۹۵
مرکزی	۱۴۳۶	۷۸	۱۷۲	۵۶۱	۲۴۲	۱۷۲	۱۳۴	۷۷
هرمزگان	۱۱۶۳	۴۷	۸۲	۲۲۷	۲۵۶	۲۸۶	۱۷۹	۸۶
همدان	۱۶۹۱	۱۱۷	۲۹۹	۵۷۴	۳۳۰	۱۴۰	۱۴۱	۹۰
یزد	۲۲۸۳	۱۲	۸۷	۶۱۵	۴۶۵	۲۴۸	۷۷۸	۷۸

۱۲- تعداد پروانه‌های احداث ساختمان مسکونی بر حسب مساحت زیربنا و استان: نیمه اول ۱۳۸۹

استان (نقاط شهری)	جمع	۱۰۰ مترمربع و کمتر	۱۵۰-۱۰۱ مترمربع	۲۰۰-۱۵۱ مترمربع	۲۵۰-۲۰۱ مترمربع	۳۰۰-۲۵۱ مترمربع	۵۰۰-۳۰۱ مترمربع	۵۰۱ مترمربع و بیش‌تر
کل کشور.....	۹۷۳۰۵	۱۱۷۶۴	۱۸۲۲۲	۱۲۶۹۴	۱۰۵۲۳	۹۴۰۰	۱۸۲۶۵	۱۶۴۳۷
آذربایجان شرقی	۴۴۵۰	۲۴۱	۵۴۵	۳۷۶	۴۵۷	۴۱۰	۱۱۴۲	۱۲۷۹
آذربایجان غربی	۴۲۸۰	۵۵۸	۸۶۰	۶۴۳	۵۳۹	۵۲۰	۷۴۵	۴۱۵
اردبیل	۱۸۱۵	۲۷۸	۳۹۷	۱۴۴	۱۹۵	۱۴۹	۳۴۵	۳۰۷
اصفهان	۱۰۱۳۹	۷۸۱	۱۵۳۹	۱۲۱۷	۱۷۶۰	۱۴۶۸	۲۰۵۴	۱۳۲۰
ایلام	۱۰۰۸	۱۸۸	۳۹۹	۱۵۹	۸۷	۶۷	۸۸	۲۰
بوشهر	۳۲۴۹	۳۴۷	۱۱۵۲	۷۴۰	۲۷۶	۱۷۹	۳۶۰	۱۹۵
تهران	۱۱۳۴۸	۱۱۹	۲۱۴	۳۳۸	۶۲۸	۷۷۸	۳۶۸۱	۵۵۹۰
شهر تهران	۷۹۷۵	۷	۲۰	۶۶	۲۶۰	۳۷۲	۲۶۴۸	۴۶۰۲
چهارمحال و بختیاری	۲۰۱۳	۲۲۰	۴۳۲	۳۹۶	۲۱۳	۲۳۶	۳۳۱	۱۸۵
خراسان جنوبی	۱۱۸۳	۱۹۸	۲۵۴	۱۳۶	۱۹۶	۹۵	۱۸۵	۱۱۹
خراسان رضوی	۵۱۰۱	۱۰۴۹	۸۷۰	۸۵۲	۴۷۱	۳۶۱	۷۳۳	۷۶۵
خراسان شمالی	۱۲۹۴	۲۷۶	۱۷۵	۱۶۰	۲۳۲	۱۳۱	۲۳۳	۸۷
خوزستان	۶۰۳۱	۱۰۰۴	۲۱۳۵	۱۰۴۷	۵۱۰	۴۱۸	۴۹۹	۴۱۸
زنجان	۲۲۹۰	۲۲۲	۲۳۲	۳۲۸	۳۰۶	۲۶۸	۷۶۵	۱۶۹
سمنان	۱۳۵۶	۷۰	۱۷۴	۷۸	۷۹	۹۸	۳۰۹	۵۴۸
سیستان و بلوچستان	۱۵۶۲	۴۶۴	۲۹۳	۲۷۳	۱۲۰	۹۷	۲۱۵	۱۰۰
فارس	۸۳۱۷	۷۵۴	۲۳۸۹	۱۵۲۹	۷۳۹	۶۱۸	۱۶۱۱	۶۷۷
قزوین	۱۲۸۵	۱۳۷	۱۰۹	۱۰۸	۱۵۷	۱۴۲	۳۲۴	۳۰۸
قم	۱۷۳۵	۱۸۰	۱۵۸	۲۶۴	۱۸۱	۱۱۸	۱۹۲	۶۴۲
کردستان	۲۴۲۹	۱۹۶	۳۶۲	۲۵۰	۴۵۲	۴۲۸	۴۵۹	۲۸۲
کرمان	۶۶۱۵	۲۳۰۷	۱۸۴۵	۸۹۵	۳۷۸	۲۹۰	۵۶۰	۳۴۰
کرمانشاه	۲۱۱۰	۲۶۱	۳۹۱	۳۳۳	۳۸۰	۲۲۶	۲۷۱	۲۴۸
کهگیلویه و بویراحمد	۱۷۲۷	۲۵۸	۶۵۳	۳۱۵	۱۲۰	۱۳۱	۱۶۹	۸۱
گلستان	۱۲۶۴	۱۸۵	۱۸۵	۱۰۸	۱۶۸	۱۱۹	۲۲۲	۲۷۷
گیلان	۲۱۶۵	۳۱۵	۱۹۶	۲۶۶	۲۷۱	۳۳۹	۳۹۸	۳۸۰
لرستان	۳۴۱۱	۳۰۷	۸۴۸	۴۵۲	۵۳۵	۵۳۳	۴۹۲	۲۴۴
مازندران	۲۵۵۵	۱۷۷	۲۷۵	۲۵۴	۳۲۶	۲۹۸	۶۳۹	۵۸۶
مرکزی	۱۴۳۶	۲۶۴	۲۲۷	۱۴۸	۱۶۳	۱۴۹	۳۱۷	۱۶۸
هرمزگان	۱۱۶۳	۱۷۰	۲۹۰	۱۲۲	۵۸	۵۵	۲۱۳	۲۵۵
همدان	۱۶۹۱	۱۸۱	۲۵۵	۱۶۷	۲۱۳	۱۷۳	۳۷۲	۳۳۰
یزد	۲۲۸۳	۵۷	۳۶۸	۵۹۶	۳۱۳	۵۰۶	۳۴۱	۱۰۲

۱۳- تعداد پروانه‌های احداث ساختمان مسکونی بر حسب تعداد طبقات ساختمان و استان: نیمه اول ۱۳۸۹

استان (نقاط شهری)	جمع	۱ طبقه	۲ طبقه	۳ طبقه	۴ طبقه	۵ طبقه و بیش تر
کل کشور	۹۷۳۰۵	۳۲۳۱۸	۲۸۰۵۷	۱۵۰۱۱	۱۲۷۲	۱۳۶۴۷
آذربایجان شرقی	۴۴۵۰	۸۵۲	۹۸۱	۹۴۰	۶۵۸	۱۰۱۹
آذربایجان غربی	۴۲۸۰	۱۳۸۳	۱۷۸۸	۷۲۳	۱۴۳	۲۴۳
اردبیل	۱۸۱۵	۵۵۲	۴۹۵	۳۰۳	۱۶۸	۲۹۷
اصفهان	۱۰۱۳۹	۲۲۴۱	۴۵۹۳	۲۰۵۵	۶۶۸	۵۸۲
ایلام	۱۰۰۸	۶۵۶	۲۵۷	۷۱	۱۸	۶
بوشهر	۳۲۴۹	۱۸۳۶	۹۶۴	۴۰۲	۲۷	۲۰
تهران	۱۱۳۴۸	۱۱۶	۴۵۵	۱۲۹۳	۱۹۰۰	۷۵۸۴
شهر تهران	۷۹۷۵	۴	۲۲	۱۰۲	۸۰۵	۷۰۴۲
چهارمحال و بختیاری	۲۰۱۳	۶۷۷	۸۳۶	۲۷۸	۱۵۹	۶۳
خراسان جنوبی	۱۱۸۳	۳۹۳	۴۹۸	۱۸۷	۶۶	۳۹
خراسان رضوی	۵۱۰۱	۱۶۵۸	۱۵۸۴	۸۷۶	۵۵۳	۴۳۰
خراسان شمالی	۱۲۹۴	۳۷۲	۵۰۰	۳۲۲	۸۵	۱۵
خوزستان	۶۰۳۱	۳۷۰۰	۱۷۴۹	۲۶۵	۱۰۴	۲۱۳
زنجان	۲۲۹۰	۳۶۵	۷۰۹	۷۳۹	۲۲۱	۲۵۶
سمنان	۱۳۵۶	۲۹۹	۲۷۲	۲۷۰	۳۶۰	۱۵۵
سیستان و بلوچستان	۱۵۶۲	۹۳۸	۴۲۴	۱۵۳	۳۸	۹
فارس	۸۳۱۷	۴۴۴۶	۲۴۵۶	۷۷۵	۳۳۸	۳۰۲
قزوین	۱۲۸۵	۲۱۴	۲۴۴	۲۶۸	۳۴۰	۲۱۹
قم	۱۷۳۵	۲۰۸	۵۵۰	۲۷۹	۱۱۱	۵۸۷
کردستان	۲۴۲۹	۴۴۵	۱۰۲۵	۵۳۷	۲۸۴	۱۳۸
کرمان	۶۶۱۵	۵۰۲۸	۹۶۵	۳۴۵	۱۳۳	۱۴۴
کرمانشاه	۲۱۱۰	۴۶۵	۹۴۴	۳۹۷	۱۱۸	۱۸۶
کهگیلویه و بویراحمد	۱۷۲۷	۱۱۱۶	۳۶۷	۱۷۷	۳۹	۲۸
گلستان	۱۲۶۴	۳۴۱	۳۹۴	۲۲۵	۱۴۸	۱۵۶
گیلان	۲۱۶۵	۴۴۳	۷۲۳	۴۹۷	۳۱۲	۱۹۰
لرستان	۳۴۱۱	۱۰۰۲	۱۲۲۷	۷۶۹	۲۶۳	۱۵۰
مازندران	۲۵۵۵	۴۲۸	۷۵۰	۷۲۹	۴۳۷	۲۱۱
مرکزی	۱۴۳۶	۴۵۹	۳۸۸	۳۷۰	۱۴۸	۷۱
هرمزگان	۱۱۶۳	۵۶۹	۳۱۱	۶۷	۷۸	۱۳۸
همدان	۱۶۹۱	۴۱۳	۴۷۶	۲۹۶	۳۳۱	۱۷۵
یزد	۲۲۸۳	۷۰۳	۱۱۳۲	۴۰۳	۲۴	۲۱

۱۴- تعداد پروانه‌های احداث ساختمان مسکونی بر حسب نوع اسکلت و مصالح عمده به کار رفته در ساختمان و استان: نیمه اول ۱۳۸۹

استان (نقاط شهری)	کل	فلزی	بتون آرمه	سایر			
				جمع	آجر و آهن	آجر و چوب	بلوک سیمانی
کل کشور.....	۹۷۳۰۵	۳۱۳۶۳	۴۱۴۶۹	۲۴۴۷۳	۲۳۰۲۹	۱۲۶	۱۲۱۵
آذربایجان شرقی	۴۴۵۰	۶۹۹	۳۱۸۹	۵۶۲	۵۴۳	۲	۱۷
آذربایجان غربی	۴۲۸۰	۱۶۸۰	۱۹۰۵	۶۹۵	۶۶۲	۷	۲۰
اردبیل	۱۸۱۵	۸۸۹	۶۶۰	۲۶۶	۲۱۸	۱۴	۳۴
اصفهان	۱۰۱۳۹	۶۹۱	۸۴۳۰	۱۰۱۸	۱۰۰۳	۱۱	۴
ایلام	۱۰۰۸	۱۳۰	۲۳۹	۶۳۹	۵۹۰	۱۲	۲۳
بوشهر	۳۲۴۹	۳۰	۱۸۶۳	۱۳۵۶	۷۲۲	۳	۶۳۱
تهران	۱۱۳۴۸	۵۲۵۲	۶۰۸۱	۱۵	۱۵	۰	۰
شهر تهران	۷۹۷۵	۳۹۶۴	۳۹۹۶	۱۵	۱۵	۰	۰
چهارمحال و بختیاری	۲۰۱۳	۴۳	۱۱۵۹	۸۱۱	۷۹۳	۰	۱۸
خراسان جنوبی	۱۱۸۳	۱۱۶۲	۱۴	۷	۷	۰	۰
خراسان رضوی	۵۱۰۱	۴۵۷۴	۴۱۴	۱۱۳	۸۸	۳	۲۲
خراسان شمالی	۱۲۹۴	۷۵۵	۴۳۲	۱۰۷	۱۰۵	۰	۲
خوزستان	۶۰۳۱	۴۷۲	۱۱۷۵	۴۳۸۴	۴۳۸۴	۰	۰
زنجان	۲۲۹۰	۵۱۱	۱۵۷۸	۲۰۱	۲۰۰	۱	۰
سمنان	۱۳۵۶	۲۱۱	۱۰۶۲	۸۳	۸۳	۰	۰
سیستان و بلوچستان	۱۵۶۲	۶۸۲	۴۶۰	۴۲۰	۴۱۱	۴	۵
فارس	۸۳۱۷	۶۲۴	۱۰۰۴	۶۶۸۹	۶۴۴۳	۳۰	۲۱۶
قزوین	۱۲۸۵	۹۶۰	۳۲۴	۱	۱	۰	۰
قم	۱۷۳۵	۴۹۴	۷۳۷	۵۰۴	۴۹۱	۰	۰
کردستان	۲۴۲۹	۱۷۲۳	۳۱۷	۳۸۹	۳۶۹	۲	۱۸
کرمان	۶۶۱۵	۲۱۲۹	۲۳۳۰	۲۱۵۶	۲۱۲۰	۶	۳۰
کرمانشاه	۲۱۱۰	۱۴۰۰	۲۸۰	۴۳۰	۴۳۰	۰	۰
کهگیلویه و بویراحمد	۱۷۲۷	۱۴۵	۶۲۵	۹۵۷	۸۷۶	۲	۷۹
گلستان	۱۲۶۴	۴۱	۱۱۶۰	۶۳	۵۴	۹	۰
گیلان	۲۱۶۵	۱۷۴	۱۹۵۸	۳۳	۶	۱۸	۹
لرستان	۳۴۱۱	۳۱۱۷	۲۶۷	۲۷	۲۷	۰	۰
مازندران	۲۵۵۵	۷۰	۲۴۷۵	۱۰	۱۰	۰	۰
مرکزی	۱۴۳۶	۱۲۰۳	۲۲۱	۱۲	۱۲	۰	۰
هرمزگان	۱۱۶۳	۵۲	۸۰۶	۳۰۵	۱۵۰	۲	۱۵۳
همدان	۱۶۹۱	۱۲۸۶	۸۳	۳۲۲	۳۱۸	۰	۴
یزد	۲۲۸۳	۱۶۴	۲۲۱	۱۸۹۸	۱۸۹۸	۰	۰

۱۵- تعداد پروانه‌های احداث ساختمان مسکونی بر حسب تعداد واحد مسکونی و استان: نیمه اول ۱۳۸۹

استان (نقاط شهری)	جمع	۱ واحد	۲ واحد	۳ واحد	۴ واحد	۵ واحد و بیش‌تر
کل کشور	۹۷۳۰۵	۴۱۹۶۴	۲۸۲۳۴	۱۷۵۶	۷۵۶۳	۱۰۷۸۸
آذربایجان شرقی	۴۴۵۰	۱۲۲۹	۱۴۱۱	۶۲۵	۴۹۴	۶۹۱
آذربایجان غربی	۴۲۸۰	۱۸۹۹	۱۷۴۷	۲۶۷	۱۹۳	۱۷۴
اردبیل	۱۸۱۵	۸۲۵	۵۱۰	۱۵۵	۱۹۰	۱۳۵
اصفهان	۱۰۱۳۹	۳۰۸۴	۴۷۴۷	۱۳۲۱	۳۳۰	۶۵۷
ایلام	۱۰۰۸	۷۹۷	۱۶۱	۳۲	۷	۱۱
بوشهر	۳۲۴۹	۲۲۹۶	۶۵۸	۱۵۹	۶۲	۷۴
تهران	۱۱۳۴۸	۶۶۵	۱۳۴۵	۱۵۴۵	۳۵۱۰	۴۲۸۳
شهر تهران	۷۹۷۵	۵۱	۱۲۱	۹۱۷	۳۲۶۱	۳۶۲۵
چهارمحال و بختیاری	۲۰۱۳	۷۴۰	۹۴۴	۱۶۹	۲۴	۱۳۶
خراسان جنوبی	۱۱۸۳	۶۱۷	۳۹۲	۷۴	۲۲	۷۸
خراسان رضوی	۵۱۰۱	۲۳۷۵	۱۷۷۱	۵۴۷	۱۸۵	۲۲۳
خراسان شمالی	۱۲۹۴	۶۶۵	۴۵۰	۱۲۷	۱۷	۳۵
خوزستان	۶۰۳۱	۴۰۰۵	۱۱۴۴	۲۲۹	۳۵۵	۲۹۸
زنجان	۲۲۹۰	۷۲۰	۱۰۱۷	۱۸۶	۲۸۳	۸۴
سمنان	۱۳۵۶	۳۷۴	۲۸۵	۱۷۱	۱۲۰	۴۰۶
سیستان و بلوچستان	۱۵۶۲	۱۰۲۸	۳۴۱	۱۳۱	۲۳	۳۹
فارس	۸۳۱۷	۵۴۱۰	۱۶۵۵	۳۴۲	۵۵۹	۳۵۱
قزوین	۱۲۸۵	۲۶۷	۴۰۵	۲۷۲	۷۸	۲۶۳
قم	۱۷۳۵	۳۸۹	۵۵۸	۱۶۸	۲۶	۵۹۴
کردستان	۲۴۲۹	۸۱۵	۱۱۸۵	۲۵۰	۷۲	۱۰۷
کرمان	۶۶۱۵	۴۹۴۹	۹۶۰	۳۷۸	۱۳۱	۱۹۷
کرمانشاه	۲۱۱۰	۷۲۱	۹۵۶	۱۲۹	۱۰۷	۱۹۷
کهگیلویه و بویراحمد	۱۷۲۷	۱۲۴۸	۳۶۸	۴۹	۲۲	۴۰
گلستان	۱۲۶۴	۵۸۹	۲۷۸	۶۷	۷۲	۲۵۸
گیلان	۲۱۶۵	۷۰۹	۶۲۲	۳۱۹	۱۵۰	۳۶۵
لرستان	۳۴۱۱	۱۵۸۶	۱۳۵۳	۲۶۲	۸۷	۱۲۳
مازندران	۲۵۵۵	۸۹۸	۸۱۱	۳۵۴	۱۴۳	۳۴۹
مرکزی	۱۴۳۶	۵۸۷	۵۵۶	۱۳۳	۶۲	۹۸
هرمزگان	۱۱۶۳	۶۲۲	۱۲۵	۵۵	۱۶۷	۱۹۴
همدان	۱۶۹۱	۵۰۱	۶۰۱	۲۲۴	۷۱	۲۹۴
یزد	۲۲۸۳	۱۳۵۴	۸۷۸	۱۶	۱	۳۴

۱۶- پروانه‌های احداث ساختمان بر حسب تعداد طبقات، مساحت زمین، زیربنا و تعداد واحد مسکونی پیش‌بینی شده در آن‌ها در نقاط شهری استان آذربایجان شرقی: نیمه اول ۱۳۸۹

تعداد واحد مسکونی	مساحت زیربنا (مترمربع)	مساحت زمین (مترمربع)	تعداد پروانه احداث ساختمان بر حسب طبقه				شرح
			جمع	۱ طبقه	۲ طبقه	۳ طبقه و بیش‌تر	
۱۹۶۳۲	۲۸۱۰۴۰۴	۱۶۹۹۷۱۲	۲۹۱۳	۱۱۸۱	۹۴۱	۵۰۳۵	استان
۴۰	۴۷۹۷	۹۹۳۳	۰	۹	۲۶	۳۵	آبش احمد
۵۲۱	۸۸۲۶۷	۷۳۸۸۹	۶۴	۳۴	۸	۱۰۶	آذرشهر
۳۳	۳۷۲۶	۷۴۰۶	۲	۶	۱۸	۲۶	آق‌کند
۱۲۲	۱۹۷۲۵	۱۳۲۸۷	۲۵	۱۰	۱۴	۴۹	اسکو
۹۲۹	۱۴۰۰۳۰	۸۲۱۳۹	۱۶۷	۸۱	۶۹	۳۱۷	اهر
۱۱۷	۱۸۲۵۲	۱۷۲۵۲	۲۴	۳۰	۱۹	۷۳	ایلخچی
۲۱	۴۲۱۹	۵۱۴۲	۶	۵	۳	۱۴	باسمنج
۲۷	۳۵۸۶	۴۷۷۰	۰	۱۳	۱۳	۲۶	بخشایش
۱۵۸	۲۷۰۸۳	۱۵۷۸۱	۳۸	۳۳	۸	۷۹	بستان آباد
۷۵۲	۱۰۳۹۶۶	۷۴۳۱۳	۱۱۶	۱۰۴	۷۱	۲۹۱	بناب
۲۹	۳۳۵۵	۴۶۰۴	۲	۸	۱۳	۲۳	بناب جدید
۵۹۳۰	۱۰۳۶۴۸۸	۳۱۲۶۵۶	۱۳۷۶	۸۶	۴۷	۱۵۰۹	تبریز
۱۲	۱۸۳۸	۲۱۴۸	۲	۳	۵	۱۰	ترک
۱۷۱	۲۳۸۲۳	۱۴۶۴۶	۵۵	۱۳	۳	۷۱	ترکمانچای
۷۴	۱۰۴۲۴	۱۳۹۰۸	۱	۲۴	۳۱	۵۶	تسوج
۴۱	۲۹۷۶۹	۱۳۲۰۲۸	۹	۹	۴	۲۲	تیک مه داش
۱۱	۱۶۵۱	۸۰۴	۳	۰	۰	۳	جلفا
۵۵	۶۷۷۸	۷۰۲۹	۴	۲۱	۹	۳۴	خاروانا
۹	۱۱۷۴	۱۵۲۸	۰	۳	۵	۸	خامنه
۱۸	۶۷۶۸	۶۶۱۶	۰	۸	۱۱	۱۹	خراجو
۱۰۵	۲۰۹۲۹	۲۷۶۸۱	۱۳	۲۸	۲۷	۶۸	خسروشهر
۱۱	۱۳۷۳	۱۵۹۸	۱	۴	۵	۱۰	خمارلو
۳۵	۴۹۴۱	۵۴۵۸	۳	۵	۲۲	۳۰	خواجه
۹	۱۲۳۱	۲۲۴۶	۰	۳	۳	۶	دوزدوزان
۲۶	۳۱۷۶	۴۰۹۵	۰	۹	۹	۱۸	زرنق
۲۸	۳۷۸۸	۷۴۳۸	۱	۱۰	۸	۱۹	زنوز
۳۱۹	۶۳۸۲۷	۴۷۵۶۶	۸۴	۶۹	۴۷	۲۰۰	سراب
۴۹	۱۷۲۱۹	۱۷۶۱۸	۲۰	۲۱	۱۰	۵۱	سردرود
۴۴۷۴	۴۱۹۴۹۵	۲۳۳۳۸۴	۲۰۴	۱۳	۳	۲۲۰	سهند



۱۶- پروانه‌های احداث ساختمان بر حسب تعداد طبقات، مساحت زمین، زیربنا و تعداد واحد مسکونی پیش‌بینی شده در آن‌ها در نقاط شهری استان آذربایجان شرقی: نیمه اول ۱۳۸۹ (دنباله)

تعداد واحد مسکونی	مساحت زیربنا (مترمربع)	مساحت زمین (مترمربع)	تعداد پروانه احداث ساختمان بر حسب طبقه				شرح
			جمع	۱ طبقه	۲ طبقه	۳ طبقه و بیش‌تر	
۱۶	۲۱۶۲	۳۲۸۷	۱۱	۶	۵	۰	سیس
۵	۶۱۲	۱۳۰۶	۶	۵	۱	۰	سیه‌رود
۲۱۶	۳۲۵۸۵	۱۲۷۳۳	۶۲	۲	۶	۵۴	شبیستر
۲۹	۴۸۸۷	۶۰۳۶	۲۶	۱۳	۱۳	۰	شربیان
۱۸	۲۵۵۹	۷۷۱۹	۱۲	۴	۶	۲	شرفخانه
۲۹	۶۶۱۰	۶۷۳۰	۲۲	۵	۱۰	۷	شندآباد
۴۶	۸۰۱۱	۱۰۱۵۵	۲۵	۷	۲	۱۶	صوفیان
۳۷۵	۵۱۰۰۱	۳۱۳۶۹	۱۲۸	۲۳	۵۷	۴۸	عجب شیر
۱۴۱	۱۸۳۷۲	۱۳۲۷۴	۷۵	۱۰	۳۱	۳۴	قره آغاج
۴۰	۵۷۷۷	۷۵۸۳	۳۳	۲۰	۱۱	۲	کشکسرای
۳۳	۴۶۵۳	۶۱۳۵	۲۴	۱۶	۵	۳	کلوانق
۵۴	۸۴۲۵	۷۴۱۵	۳۶	۱۳	۱۱	۱۲	کلیبر
۲۴	۴۶۱۴	۱۳۰۲۸	۲۰	۱۴	۲	۴	کوزه کنان
۴۰	۶۱۱۵	۵۹۹۹	۲۶	۹	۱۳	۴	گوگان
۴۹	۸۲۳۳	۹۵۶۶	۳۴	۶	۱۹	۹	لیلان
۱۳۷۱	۱۹۵۲۶۵	۸۹۲۴۵	۲۷۷	۲۴	۴۹	۲۰۴	مراغه
۱۱۳۳	۱۲۹۳۱۱	۷۱۸۴۸	۱۵۵	۱۸	۴۷	۹۰	مرند
۱۳۷	۲۲۸۸۱	۷۳۹۶۹	۸۲	۳۹	۳۲	۱۱	ملکان
۲۷	۴۰۱۵	۴۲۴۴	۱۷	۴	۹	۴	ممقان
۲۶	۳۹۲۰	۵۵۳۴	۲۴	۲۱	۳	۰	مهربان
۱۰۱۶	۱۲۴۰۸۶	۶۸۰۳۷	۱۳۷	۲۲	۳۲	۸۳	میانه
۲۵	۲۹۵۸	۳۴۴۴	۱۲	۳	۵	۴	نظر کهریزی
۲۴	۳۵۶۸	۵۰۳۲	۱۸	۱۰	۶	۲	وایقان
۴۱	۵۳۵۰	۶۸۰۱	۳۰	۲۰	۷	۳	ورزقان
۱۹۱	۳۲۳۱۰	۲۷۳۳۸	۹۴	۱۶	۴۰	۳۸	هادی شهر
۹۸	۱۲۳۶۷	۱۵۶۶۴	۶۸	۳۶	۲۱	۱۱	هریس
۱۷۸	۲۹۳۲۶	۲۱۹۵۰	۱۱۳	۱۹	۵۷	۳۷	هشترود
۲۷	۴۲۵۰	۳۲۳۷	۱۳	۳	۶	۴	هوراند
۷۷	۹۴۸۳	۱۴۰۷۱	۶۲	۴۲	۱۳	۷	یامچی

۱۷- پروانه‌های احداث ساختمان بر حسب تعداد طبقات، مساحت زمین، زیربنا و تعداد واحد مسکونی پیش‌بینی شده در آن‌ها در نقاط شهری استان آذربایجان غربی: نیمه اول ۱۳۸۹

تعداد واحد مسکونی	مساحت زیربنا (مترمربع)	مساحت زمین (مترمربع)	تعداد پروانه احداث ساختمان بر حسب طبقه				شرح
			۳ طبقه و بیش‌تر	۲ طبقه	۱ طبقه	جمع	
۱۱۱۴۲	۱۵۷۶۹۴۶	۱۲۱۷۷۵۳	۱۲۹۶	۱۹۲۲	۱۴۳۶	۴۶۵۴	استان
۲۳	۲۲۱۲	۴۸۴۵	۰	۱	۲۲	۲۳	اواجیق
۴۵۲۴	۶۷۸۷۴۹	۳۲۸۴۰۹	۵۵۲	۲۳۹	۵۲	۸۴۳	ارومیه
۶۸	۸۸۸۰	۸۷۱۸	۳	۱۹	۲۴	۴۶	اشنویه
۱۰۶	۱۰۰۴۹	۱۴۷۷۶	۱	۲۶	۵۰	۷۷	ایواوغلی
۸۲	۱۰۹۰۳	۱۸۸۶۳	۳	۱۷	۴۹	۶۹	باروق
۸۲	۱۱۸۳۷	۹۴۲۲	۲۲	۱۹	۸	۴۹	بازرگان
۸۶۹	۹۳۰۸۳	۸۱۶۶۳	۱۱۳	۲۰۳	۶۷	۳۸۳	بوکان
۵۵	۶۶۴۶	۵۷۷۰	۲۷	۸	۰	۳۵	پلدشت
۱۷۱	۲۳۲۶۶	۱۸۰۵۸	۵	۶۹	۱۸	۹۲	پیرانشهر
۱۵	۲۱۰۱	۲۵۸۷	۰	۴	۷	۱۱	تازه شهر
۴۲۱	۴۶۸۶۷	۴۱۱۹۲	۴۵	۱۱۰	۱۱۴	۲۶۹	تکاب
۲۳۶	۲۹۳۳۶	۵۳۱۷۸	۰	۴۳	۱۵۸	۲۰۱	چهاربرج
۳۱۳	۵۱۵۸۵	۳۷۴۵۶	۹۵	۷۵	۲۶	۱۹۶	خوی
۱۵۱	۱۷۹۸۲	۶۰۶۵۴	۳	۴۰	۶۹	۱۱۲	دیزج دیز
۲۰۸	۲۳۲۷۵	۲۱۵۹۴	۵	۷۸	۴۳	۱۲۶	ربط
۸۷	۱۵۸۴۲	۹۱۳۹	۲۴	۲۹	۳	۵۶	سردشت
۳	۸۶۵۰	۷۳۷۵	۳	۱	۳	۷	سرو
۹۲	۱۷۱۳۶	۱۱۸۸۵	۳	۴۳	۳	۴۹	سلماس



۱۷- پروانه‌های احداث ساختمان بر حسب تعداد طبقات، مساحت زمین، زیربنا و تعداد واحد مسکونی پیش‌بینی شده در آن‌ها در نقاط شهری استان آذربایجان غربی: نیمه اول ۱۳۸۹ (دنباله)

تعداد واحد مسکونی	مساحت زیربنا (مترمربع)	مساحت زمین (مترمربع)	تعداد پروانه احداث ساختمان بر حسب طبقه				شرح
			۳ طبقه و بیش‌تر	۲ طبقه	۱ طبقه	جمع	
۱۰	۱۴۰۴	۲۰۲۱	۰	۳	۵	۸	سیلوانه
۱۱	۲۰۱۹	۲۲۹۴	۱	۵	۴	۱۰	سیمینه
۱۸۳	۲۵۹۴۴	۳۰۲۱۴	۸	۴۷	۸۱	۱۳۶	سیه چشمه
۲۰۳	۳۱۰۸۴	۲۹۳۶۰	۸	۶۱	۹۱	۱۶۰	شاهیندژ
۳۰۶	۳۷۵۷۵	۳۰۳۵۸	۲۷	۷۹	۷۲	۱۷۸	شوط
۹۰	۱۴۰۳۷	۱۹۰۵۶	۱	۲۸	۴۶	۷۵	فیرورق
۵۱۸	۷۰۱۴۲	۶۵۶۵۳	۲۳	۱۵۳	۱۰۱	۲۷۷	قره ضیاءالدین
۲۲	۲۴۶۶	۱۴۲۱۹	۰	۱	۲۱	۲۲	قطور
۶۵	۱۱۳۰۴	۱۲۰۴۸	۰	۲۴	۲۳	۴۷	قوشچی
۷۱	۱۰۵۲۱	۱۰۱۳۸	۶	۱۳	۳۵	۵۴	کشاورز
۲۰	۲۷۶۲	۴۲۱۹	۰	۵	۱۶	۲۱	گردکشانه
۱۵۱	۲۲۱۶۷	۱۸۱۴۱	۴۰	۳۴	۲۰	۹۴	ماکو
۳۸	۴۹۱۲	۵۹۵۵	۰	۹	۲۱	۳۰	محمدیار
۱۰۰	۱۳۹۳۷	۱۵۴۱۱	۳	۲۶	۴۵	۷۴	محمودآباد
۱۱۸۹	۱۷۳۹۴۶	۱۳۷۲۰۰	۱۸۷	۱۹۳	۵۶	۴۳۶	مه‌باد
۲۱۲	۳۰۱۴۴	۲۶۲۰۲	۵۰	۵۵	۲۷	۱۳۲	میاندوآب
۵۶	۶۹۰۰	۵۷۱۶	۵	۱۵	۱۴	۳۴	میرآباد
۳۰	۴۱۹۰	۴۱۳۳	۳	۵	۱۴	۲۲	نالوس
۳۰۷	۴۵۸۲۱	۴۲۱۵۹	۲۵	۱۲۳	۲۰	۱۶۸	نقده
۵۴	۷۲۷۲	۷۶۷۲	۵	۱۹	۸	۳۲	نوشین

۱۸- پروانه‌های احداث ساختمان بر حسب تعداد طبقات، مساحت زمین، زیربنا و تعداد واحد مسکونی پیش‌بینی شده در آن‌ها در نقاط شهری استان اردبیل: نیمه اول ۱۳۸۹

تعداد واحد مسکونی	مساحت زیربنا (مترمربع)	مساحت زمین (مترمربع)	تعداد پروانه احداث ساختمان بر حسب طبقه				شرح
			جمع	۱ طبقه	۲ طبقه	۳ طبقه و بیش‌تر	
۵۲۱۷	۷۵۵۴۱۶	۵۴۵۷۷۵	۹۳۱	۵۸۵	۶۰۰	۲۱۱۶	استان
۱۱۴	۲۰۰۷۷	۲۷۶۵۱	۱۲	۳۴	۲۶	۷۲	آبی بیگلو
۳۱۰۰	۴۴۹۹۵۵	۲۰۴۶۶۰	۵۹۶	۱۳۵	۱۰۶	۸۳۷	اردبیل
۵۲	۶۶۳۱	۱۱۰۹۶	۱	۱۳	۳۱	۴۵	اصلا ندوز
۱۷۵	۲۳۵۴۶	۴۹۷۷۷	۵	۳۲	۱۰۳	۱۴۰	بیله سوار
۵۰۶	۶۹۳۰۵	۵۰۰۱۲	۱۳۶	۱۱۶	۲۸	۲۸۰	پارس آباد
۳۴	۳۷۴۵	۱۷۴۳۴	۰	۱	۳۳	۳۴	تازه‌کند
۱۹	۲۵۱۳	۳۷۹۸	۰	۳	۱۴	۱۷	تازه‌کند انگوت
۱۵	۲۰۱۷	۴۴۰۸	۰	۰	۱۵	۱۵	جعفرآباد
۱۶۶	۳۵۸۰۶	۲۳۳۶۴	۳۹	۳۷	۱۳	۸۹	خلخال
۲	۳۱۰	۴۴۰	۰	۱	۱	۲	رضی
۲۷۳	۳۱۷۴۷	۱۵۶۱۵	۲۴	۶	۲	۳۲	سرعین
۹۱	۱۰۵۱۱	۲۷۶۷۶	۲	۲۱	۶۱	۸۴	عنبران
۳	۵۰۱	۸۸۵	۰	۲	۲	۴	فخرآباد
۴۰	۵۲۵۶	۴۹۲۳	۶	۱۶	۹	۳۱	کلور
۱۱	۱۳۱۷	۳۴۵۵	۰	۳	۷	۱۰	کوراایم
۱۷۳	۲۵۷۱۳	۲۸۸۴۲	۲۹	۳۱	۶۱	۱۲۱	گرمی
۳۰	۴۲۵۵	۶۷۴۵	۲	۹	۱۷	۲۸	گیوی
۶	۶۷۱	۲۰۶۳	۰	۱	۵	۶	لاهرود
۱۹۷	۳۲۱۳۴	۲۳۱۲۳	۴۹	۵۵	۲۰	۱۲۴	مشگین شهر
۸۵	۱۲۸۵۰	۱۳۳۰۳	۱۴	۳۳	۱۲	۵۹	نمین
۷۶	۱۰۲۱۵	۱۲۳۷۴	۱۴	۱۴	۱۹	۴۷	نیر
۳۹	۵۱۰۳	۱۲۰۵۵	۲	۱۶	۱۳	۳۱	هشتجین
۱۰	۱۲۳۸	۲۰۷۶	۰	۶	۲	۸	هیر

۱۹- پروانه‌های احداث ساختمان بر حسب تعداد طبقات، مساحت زمین، زیربنا و تعداد واحد مسکونی پیش‌بینی شده در آن‌ها در نقاط شهری استان اصفهان: نیمه اول ۱۳۸۹

تعداد واحد مسکونی	مساحت زیربنا (مترمربع)	مساحت زمین (مترمربع)	تعداد پروانه احداث ساختمان بر حسب طبقه				شرح
			۳ طبقه و بیش‌تر	۲ طبقه	۱ طبقه	جمع	
۲۶۵۵۹	۴۱۱۴۵۷۰	۳۰۷۱۶۴۳	۳۷۲۷	۵۰۴۷	۲۶۹۷	۱۱۴۷۱	استان
۶۵۳	۱۱۳۳۰۵	۱۱۷۷۳۹	۶۱	۲۵۷	۱۳۹	۴۵۷	آران و بیدگل
۱۳۹	۱۸۳۳۷	۱۳۴۰۰	۹	۶۰	۱۸	۸۷	ابریشم
۱۲۳	۱۷۵۱۳	۱۷۷۳۹	۱۵	۱۹	۶۱	۹۵	ابوزیدآباد
۱۰۵	۱۴۱۱۱	۱۴۴۳۴	۳	۳۹	۲۹	۷۱	اردستان
۳۰	۴۳۳۱	۶۱۴۹	۰	۹	۱۸	۲۷	اژیه
۹۲۸۹	۱۵۸۸۶۵۴	۵۹۴۵۷۰	۱۸۷۳	۶۰۸	۲۸۳	۲۷۶۴	اصفهان
۳۳	۴۷۸۲	۸۷۲۰	۰	۷	۲۲	۲۹	افوس
۵	۷۲۱	۹۵۲	۰	۱	۴	۵	انارک
۱۱۹	۱۵۱۲۸	۱۳۶۸۱	۱۱	۳۶	۲۲	۶۹	ایمانشهر
۱۳۸	۱۹۱۱۹	۲۰۹۱۷	۵	۹۰	۲۶	۱۲۱	بادرود
۸۰	۱۱۲۶۷	۸۹۸۶	۱۴	۱۹	۴	۳۷	باغ بهادران
۴۶	۶۱۷۱	۱۵۳۴۰	۳	۱۶	۱۴	۳۳	برزک
۳۲	۳۵۴۴	۸۲۲۴	۰	۳	۲۹	۳۲	برف انبار
۱۰۸	۱۳۳۸۶	۲۱۹۵۳	۸	۲۷	۳۲	۶۷	بوئین ومیاندشت
۶۰	۷۷۳۳	۷۱۲۹	۲	۲۳	۱۰	۳۵	بهاران شهر
۵۰۵	۶۸۳۶۸	۴۷۷۷۲	۶۸	۱۳۲	۲۹	۲۲۹	بهارستان
۱۰۳	۱۴۰۰۱	۱۶۲۸۸	۵	۴۴	۸	۵۷	پیربکران
۳۷	۴۶۴۷	۶۳۹۵	۰	۷	۲۴	۳۱	تودشک
۲۰۳	۳۱۸۷۷	۲۴۶۵۶	۲۵	۶۰	۲۰	۱۰۵	تیران
۱۳	۱۶۵۶	۳۶۳۰	۰	۰	۱۲	۱۲	جندق
۲۶	۳۹۲۶	۲۷۵۲	۵	۶	۳	۱۴	جوزدان
۵۲	۸۵۰۴	۱۴۰۸۴	۵	۲۱	۲۰	۴۶	جوشقان و کامو
۲۰۹	۲۶۹۹۵	۳۲۱۲۷	۸	۸۰	۳۳	۱۲۱	چادگان
۱۲۷	۱۶۷۱۲	۱۹۴۷۸	۵	۴۶	۲۶	۷۷	چرمهین
۱۲۵	۱۵۸۵۵	۱۱۴۴۴	۱۳	۳۷	۱۵	۶۵	چمگردان
۶۴	۱۶۷۸۵	۱۷۴۵۹	۱	۲۷	۹	۳۷	حبیب آباد
۲۶	۳۲۴۰	۴۰۹۷	۰	۹	۱۴	۲۳	حسن آباد
۱۴	۲۵۰۶	۳۳۳۷	۱	۵	۶	۱۲	حنا
۹۰	۱۰۴۳۵	۲۰۲۴۱	۱	۴	۱۷	۲۲	خالد آباد
۱۱۵۵	۱۵۲۶۶۴	۱۱۳۹۳۳	۱۴۲	۳۳۳	۱۴۴	۶۱۹	خمینی شهر
۹۲	۱۵۳۴۳	۱۱۹۴۳	۲۱	۲۱	۸	۵۰	خوانسار



۱۹- پروانه‌های احداث ساختمان بر حسب تعداد طبقات، مساحت زمین، زیربنا و تعداد واحد مسکونی پیش‌بینی شده در آن‌ها در نقاط شهری استان اصفهان: نیمه اول ۱۳۸۹ (دنباله)

تعداد واحد مسکونی	مساحت زیربنا (مترمربع)	مساحت زمین (مترمربع)	تعداد پروانه احداث ساختمان بر حسب طبقه				شرح
			جمع	۱ طبقه	۲ طبقه	۳ طبقه و بیش‌تر	
۴۳	۵۶۶۳	۸۲۱۸	۲	۶	۳۰	۳۸	خور
۷۹۴	۱۱۸۰۴۰	۶۸۹۷۴	۱۹۱	۱۲۵	۲۰	۳۳۶	خوراسگان
۸۰۸	۹۴۹۱۳	۶۱۹۳۲	۳۳	۱۰۷	۱۷	۱۵۷	خورزوق
۱۰۵	۱۵۷۴۵	۱۴۱۳۰	۵	۳۲	۲۵	۶۲	داران
۴۵	۶۴۵۲	۱۱۶۵۷	۰	۶	۳۷	۴۳	دامنه
۳۱۹	۴۵۳۹۷	۴۲۸۵۳	۳۱	۱۲۰	۳۰	۱۸۱	درچه
۱۱۲	۱۵۳۵۸	۱۱۰۰۲	۵	۴۰	۱۷	۶۲	دستگرد
۱۹۰	۳۴۸۷۹	۳۲۴۹۳	۱۹	۶۳	۲۶	۱۰۸	دولت آباد
۱۳۳	۲۲۹۴۸	۱۷۰۲۴	۸	۴۳	۳۱	۸۲	دهاقان
۱۶	۲۳۴۹	۲۴۸۸	۰	۵	۷	۱۲	دهق
۱۲۷	۱۸۱۳۷	۱۴۵۶۰	۱۱	۴۶	۱۳	۷۰	دیزیچه
۳۰	۳۹۶۰	۵۲۲۵	۰	۱۱	۱۸	۲۹	رزوه
۵۸	۱۰۱۴۷	۳۸۷۱۲	۰	۲۳	۱۳	۳۶	رضوان شهر
۳۳	۶۸۹۶	۴۹۴۷	۶	۱۸	۴	۲۸	زاینده رود
۱۶۹	۴۰۳۸۷	۶۵۰۵۰	۳۴	۵۰	۵۳	۱۳۷	زرین شهر
۴۲	۵۹۳۴	۹۷۱۷	۰	۱۱	۳۱	۴۲	زواره
۸۲	۱۵۲۰۹	۲۰۴۷۷	۷	۳۵	۷	۴۹	زیباشهر
۱۴۱	۱۹۶۴۰	۶۸۳۵۲	۸	۴۰	۴۰	۸۸	سده لنجان
۶۱	۷۷۰۹	۱۸۷۹۴	۱	۱۲	۳۸	۵۱	سفیدشهر
۳۵	۴۴۶۲	۶۷۰۲	۱	۱۴	۹	۲۴	سگری
۱۰۹	۱۵۷۴۲	۱۷۰۱۷	۲	۴۷	۲۲	۷۱	سمیرم
۱۴۷۵	۲۰۴۴۶۹	۱۰۳۳۱۸	۲۰۵	۲۳۰	۴۱	۴۷۶	شاهین شهر
۸۱۵	۱۳۸۹۸۸	۸۳۸۰۳	۱۳۲	۱۶۰	۴۰	۳۳۲	شهرضا
۱۰۱	۱۶۵۷۸	۱۹۴۵۶	۰	۳۲	۴۱	۷۳	طالخنچه
۳۰	۵۵۵۳	۴۷۸۴	۲	۱۰	۱۲	۲۴	عسگران
۴۸	۶۸۷۲	۹۶۲۱	۰	۲۰	۱۱	۳۱	علویچه
۸۴	۱۱۷۸۶	۱۰۸۴۲	۷	۳۳	۱۶	۵۶	فریدون شهر
۱۷۵	۲۴۴۹۷	۱۵۱۶۲	۳۱	۴۱	۱۴	۸۶	فلاورجان
۵۱۷	۸۶۰۷۴	۴۱۷۰۳	۲۵	۵۰	۴	۷۹	فولادشهر
۸۷	۸۷۲۴	۲۴۰۴۴	۱	۳۹	۱۵	۵۵	قمصر
۹۱	۱۰۸۱۷	۷۷۴۶	۱۰	۳۰	۳	۴۳	قهجاورستان



۱۹- پروانه‌های احداث ساختمان بر حسب تعداد طبقات، مساحت زمین، زیربنا و تعداد واحد مسکونی پیش‌بینی شده در آن‌ها در نقاط شهری استان اصفهان: نیمه اول ۱۳۸۹ (دنباله)

تعداد واحد مسکونی	مساحت زیربنا (مترمربع)	مساحت زمین (مترمربع)	تعداد پروانه احداث ساختمان بر حسب طبقه				شرح
			جمع	۱ طبقه	۲ طبقه	۳ طبقه و بیش‌تر	
۵۷۴	۷۴۶۳۸	۴۸۰۶۳	۷۵	۷۹	۶۲	۲۱۶	قهدریجان
۱۰۷۴	۱۴۳۲۴۵	۱۰۹۷۵۲	۸۱	۳۳۹	۴۶	۴۶۶	کاشان
۴۸	۸۳۲۰	۹۰۵۵	۲	۲۲	۱۰	۳۴	کرکوند
۲۹۴	۳۳۶۶۹	۲۳۹۳۲	۲۸	۸۰	۲۴	۱۳۲	کلیشادوسورجان
۷۴	۱۱۴۸۱	۱۲۵۸۰	۰	۲۶	۲۸	۵۴	کمشجه
۱۴	۲۱۱۷	۳۵۷۳	۰	۱۳	۱	۱۴	کمه
۷۴	۹۷۵۳	۹۱۸۷	۵	۲۷	۱۲	۴۴	کوشک
۴۰	۵۳۴۶	۶۶۰۸	۲	۷	۲۱	۳۰	کوهپایه
۲۹	۴۲۳۳	۴۵۵۷	۰	۱۲	۱۱	۲۳	کهریزسنگ
۴۷۷	۵۹۹۱۲	۲۳۸۴۹	۲۵	۱۵	۴	۴۴	گرگاب
۱۵۸	۴۴۹۴۴	۱۹۱۳۹۵	۱۳	۶۱	۲۱	۹۵	گزرخوار
۴۱۵	۶۰۹۷۸	۳۲۳۸۴	۸۲	۳۶	۲۲	۱۴۰	گلیپایگان
۱۰۳	۱۳۲۵۸	۱۲۰۴۲	۶	۳۳	۳۰	۶۹	گلدشت
۹۱	۱۲۱۴۵	۲۲۸۶۴	۳	۱۴	۶۲	۷۹	گلشهر
۱۴۱	۱۵۴۶۴	۱۳۹۲۳	۱۲	۴۹	۸	۶۹	گوگرد
۴	۷۸۰	۱۶۷۲	۰	۱	۲	۳	لای بید
۴۴۶	۷۵۶۷۰	۶۲۸۸۳	۵۵	۱۳۹	۳۵	۲۲۹	مبارکه
۳۹	۵۳۸۲	۸۴۷۹	۰	۵	۳۴	۳۹	محمدآباد
۵۴	۷۳۹۳	۸۷۷۴	۳	۸	۳۹	۵۰	مشکات
۴۳	۵۳۶۷	۴۶۰۲	۰	۱۹	۶	۲۵	منظریه
۱۱۰	۱۳۸۶۹	۲۱۸۹۱	۳	۱۶	۹۱	۱۱۰	مهاآباد
۱۴	۲۳۰۴	۲۴۳۰	۱	۴	۶	۱۱	میمه
۱۲۰	۲۳۱۹۱	۱۴۷۲۱۲	۱۶	۳۹	۲۲	۷۷	نائین
۷۴۰	۱۲۸۹۰۷	۹۳۳۳۷	۱۹۵	۲۱۹	۱۳۲	۵۴۶	نجف آباد
۲۹	۴۱۹۲	۷۱۴۴	۰	۴	۲۲	۲۶	نصرآباد
۶۸	۸۸۵۲	۸۷۲۱	۱۲	۹	۱۳	۳۴	نطنز
۱۶۶	۲۳۶۶۷	۲۰۷۷۵	۲	۸۱	۱۰	۹۳	نوش آباد
۶۱	۵۵۶۵	۱۴۰۶۸	۳	۱۱	۲۱	۳۵	نیاسر
۱۱	۳۴۴۵	۹۳۵۶	۱	۶	۳	۱۰	نیک آباد
۶۰	۷۲۲۵	۹۶۱۲	۰	۹	۴۳	۵۲	ورزنه
۲۲۶	۲۷۵۵۰	۲۶۹۵۹	۴	۷۶	۶۲	۱۴۲	ورنامخواست
۲۹	۴۸۴۴	۵۲۰۱	۴	۱۱	۴	۱۹	وزوان
۱۳	۱۶۵۰	۲۹۹۵	۰	۸	۱	۹	ونک
۴۴	۹۲۷۳	۱۱۳۹۶	۱۳	۲۴	۵	۴۲	هرند

۲۰- پروانه‌های احداث ساختمان بر حسب تعداد طبقات، مساحت زمین، زیربنا و تعداد واحد مسکونی پیش‌بینی شده در آن‌ها در نقاط شهری استان ایلام: نیمه اول ۱۳۸۹

تعداد واحد مسکونی	مساحت زیربنا (مترمربع)	مساحت زمین (مترمربع)	تعداد پروانه احداث ساختمان بر حسب طبقه				شرح
			جمع	۱ طبقه	۲ طبقه	۳ طبقه و بیش‌تر	
۱۴۰۹	۲۰۰۰۵۳	۲۵۰۲۱۴	۱۰۶۶	۶۷۴	۲۸۳	۱۰۹	استان
۲۰۴	۲۴۵۳۲	۳۲۳۵۴	۱۶۸	۱۱۹	۴۳	۶	آبدانان
۴۱	۵۷۲۰	۱۰۹۲۹	۳۶	۳۰	۵	۱	آسمان آباد
۱۴۵	۲۵۶۵۳	۳۱۹۳۱	۱۴۵	۸۰	۶۳	۲	ارکواز
۳۴۶	۵۴۲۳۹	۳۲۰۴۴	۱۵۶	۲۴	۵۷	۷۵	ایلام
۸۳	۱۲۷۰۱	۱۳۸۶۱	۶۵	۳۰	۲۸	۷	ایوان
۲۷	۳۲۶۶	۴۱۱۰	۱۹	۱۰	۷	۲	بدره
۴۱	۴۴۹۲	۱۰۸۰۱	۴۱	۴۱	۰	۰	پهله
۱۳	۱۵۱۱	۲۰۱۸	۹	۵	۴	۰	توحید
۳۴	۴۴۷۲	۴۹۸۱	۲۴	۱۲	۱۱	۱	چوار
۱۳۳	۱۵۶۱۰	۱۹۹۰۶	۱۱۱	۷۸	۳۰	۳	دره شهر
۲۷	۴۰۱۵	۱۵۸۱۰	۲۸	۲۸	۰	۰	دلگشا
۷۱	۱۳۸۲۲	۲۵۳۹۳	۴۴	۳۲	۷	۵	دهلران
۱۲	۱۶۵۵	۲۶۸۰	۱۲	۱۲	۰	۰	زرنه
۲۲	۲۳۰۳	۴۵۵۷	۲۲	۲۲	۰	۰	سراب باغ
۴۳	۶۲۴۱	۶۲۹۹	۳۲	۱۹	۸	۵	سرابله
۶	۶۶۴	۱۱۸۱	۶	۶	۰	۰	صالح آباد
۸	۱۰۵۰	۱۵۵۶	۷	۶	۰	۱	لومار
۲۱	۲۶۸۳	۴۸۶۴	۲۱	۱۸	۲	۱	مورموری
۱۳	۱۷۳۲	۳۵۱۳	۱۳	۱۳	۰	۰	موسیان
۹۶	۱۰۹۵۵	۱۶۷۲۶	۸۴	۶۷	۱۷	۰	مهران
۲۳	۲۷۳۷	۴۷۰۰	۲۳	۲۲	۱	۰	میمه

۲۱- پروانه‌های احداث ساختمان بر حسب تعداد طبقات، مساحت زمین، زیربنا و تعداد واحد مسکونی پیش‌بینی شده در آن‌ها در نقاط شهری استان بوشهر: نیمه اول ۱۳۸۹

تعداد واحد مسکونی	مساحت زیربنا (مترمربع)	مساحت زمین (مترمربع)	تعداد پروانه احداث ساختمان بر حسب طبقه				شرح
			جمع	۱ طبقه	۲ طبقه	۳ طبقه و بیش‌تر	
۵۷۵۱	۱۴۱۴۱۲	۱۰۶۳۴۵۵	۵۲۶	۱۰۴۴	۱۹۱۵	۳۴۱۵	استان
۲۰۹	۳۳۵۹۰	۶۰۲۸۳	۲	۱۱	۱۸۳	۱۹۶	آب‌پخش
۱۰۲	۱۳۶۰۱	۳۰۵۰۳	۳	۲	۹۳	۹۸	آبدان
۳۵	۴۵۱۲	۹۰۹۸	۱	۴	۲۶	۳۱	امام حسن
۱۳	۱۲۸۹	۴۵۷۹	۰	۰	۱۳	۱۳	انارستان
۲۲۳	۲۵۲۹۱	۳۳۱۸۴	۶۹	۱۴	۰	۸۳	اهرم
۴۴۶	۷۳۵۶۰	۱۰۳۴۲۴	۲۳	۳۶	۱۶۲	۲۲۱	بrazجان
۸۶	۱۱۸۶۱	۲۴۸۵۷	۰	۱۹	۶۱	۸۰	بردخون
۴۶۲	۶۹۱۸۹	۷۸۸۰۶	۱۵	۴۱	۲۱۶	۲۷۲	بندر دیر
۳۲۴	۴۲۳۲۷	۴۴۸۲۲	۷	۸۱	۱۴۸	۲۳۶	بندر دیلم
۱۵۵	۲۳۹۸۴	۳۰۶۵۹	۲	۱۳	۴۴	۵۹	بندر ریگ
۵۶۴	۸۴۰۴۸	۸۳۸۰۹	۱۰۸	۱۸۶	۳۸	۳۳۲	بندر کنگان
۶۸۱	۹۹۶۵۴	۸۷۹۸۲	۶۵	۱۸۲	۹۷	۳۴۴	بندر گناوه
۱۴۱	۲۱۱۶۳	۳۵۱۱۷	۳	۲۸	۸۱	۱۱۲	بنک
۷۷۹	۱۲۶۳۶۱	۵۰۸۵۸	۱۵۶	۲۸	۳۳	۲۱۷	بوشهر
۴۲	۴۸۴۱	۱۲۲۰۸	۱	۰	۴۱	۴۲	تنگ ارم
۱۳۱	۲۴۷۰۴	۲۱۳۰۸	۱۶	۲۰	۳۳	۶۹	جم
۶۸	۹۲۶۲	۱۴۷۵۸	۰	۸	۵۴	۶۲	چغادک
۲۸	۲۵۹۱	۱۶۹۳	۳	۷	۱	۱۱	خارک
۳۳۴	۵۲۱۴۸	۵۳۵۰۳	۱۵	۱۶۲	۲۱	۱۹۸	خورموج
۴۹	۶۵۲۹	۱۵۰۵۷	۰	۳	۴۵	۴۸	دالکی
۳۸	۶۰۵۵	۱۹۲۴۴	۶	۲۳	۴	۳۳	دلوار
۴۵	۵۴۶۹	۱۲۴۶۸	۰	۱۸	۱۹	۳۷	ریز
۶۳	۸۵۷۹	۱۶۰۳۳	۱	۳	۵۷	۶۱	سعدآباد
۲۰	۲۲۹۴	۷۱۳۵	۳	۹	۰	۱۲	سیراف
۱۴۸	۲۳۴۳۸	۵۰۳۸۳	۱	۱۵	۱۲۶	۱۴۲	شبانکاره
۳۸	۵۱۶۷	۱۵۲۳۵	۱	۰	۳۸	۳۹	شنبه
۵۵	۷۲۱۰	۹۸۰۲	۱۳	۲۱	۳	۳۷	عسلویه
۱۶۰	۲۱۴۸۳	۴۴۱۹۲	۱	۰	۱۴۷	۱۴۸	کاکي
۱۱۷	۱۱۲۳۳	۳۶۶۴۴	۴	۷۸	۰	۸۲	کلمه
۶۶	۷۵۴۴	۱۲۶۴۶	۳	۱۳	۲۰	۳۶	نخل تقی
۱۳۶	۱۹۵۰۵	۴۳۱۶۵	۴	۱۹	۱۱۱	۱۳۴	وحدتیه

۲۲- پروانه‌های احداث ساختمان بر حسب تعداد طبقات، مساحت زمین، زیربنا و تعداد واحد مسکونی پیش‌بینی شده در آن‌ها در نقاط شهری استان تهران: نیمه اول ۱۳۸۹

تعداد واحد مسکونی	مساحت زیربنا (مترمربع)	مساحت زمین (مترمربع)	تعداد پروانه احداث ساختمان بر حسب طبقه				شرح
			جمع	۱ طبقه	۲ طبقه	۳ طبقه و بیش‌تر	
۱۱۷۰۳	۱۱۶۹۸۴۳۹	۴۶۰۱۲۱۷	۱۱۵۸۴	۵۴۴	۲۲۰	۱۲۳۴۸	استان
۲۱	۴۶۶۶	۳۰۲۲	۷	۵	۰	۱۲	آبسرد
۲	۲۸۳	۱۸۱	۱	۰	۰	۱	آبعلی
۱۶	۱۴۲۲	۲۳۶۵	۰	۸	۱	۹	ارجمند
۲۳۲۶	۳۰۰۴۳۶	۱۳۸۱۲۹	۴۶۵	۱۲	۲۴	۵۰۱	اسلام شهر
۶۵۹	۷۳۸۹۴	۳۵۱۳۰	۹۳	۷	۳	۱۰۳	اشتهارد
۷۵۸	۱۰۷۷۲۵	۴۳۷۸۲۲	۱۰۹	۴۰	۲	۱۵۱	اندیشه
۱۹۰	۱۷۴۷۹	۲۰۳۷۶	۴۰	۲۴	۳	۶۷	باغستان
۱۲۵	۳۵۶۶۰	۴۴۸۹۸	۳۹	۶	۱۰	۵۵	باقرشهر
۱۴۸	۴۰۵۴۹	۷۹۵۹	۵	۲	۱	۸	بومهن
۱۱۳	۵۳۰۹۹	۳۹۴۹۰	۴۴	۳	۶	۵۳	پردیس
۱۸۱	۲۲۸۹۶	۱۱۷۸۵	۴۰	۱۳	۸	۶۱	پیشوا
۱۸	۲۵۶۰	۲۰۷۲	۵	۲	۵	۱۲	تنکمان
۶۰۴۳۰	۸۹۲۴۲۸۰	۲۵۵۶۶۷۴	۸۵۵۲	۴۲	۳۱	۸۶۲۵	تهران
۲۲	۵۲۱۴	۸۴۱۸	۱	۸	۳	۱۲	جوادآباد
۱	۱۲۹	۱۲۹	۰	۱	۰	۱	چهارباغ
۲۳۰	۵۷۷۳۶	۷۶۸۷۳	۷۲	۱۴	۷	۹۳	چهاردانگه
۲۴۱	۳۳۲۵۲	۲۶۲۶۲	۶۵	۱۰	۶	۸۱	حسن آباد
۲۶۸	۵۶۹۰۸	۷۸۵۴۲	۸۲	۲۳	۱۱	۱۱۶	دماوند
۱۳۰	۲۲۶۲۶	۲۷۳۹۷	۳۸	۶	۴	۴۸	رباط کریم
۶۱	۱۱۴۷۲	۸۴۶۷	۱۷	۰	۰	۱۷	رودهن
۷	۸۶۵	۵۷۵	۲	۱	۲	۵	سیف آباد
۲۴	۳۶۲۷	۱۷۷۳	۹	۳	۰	۱۲	شاهدشهر
۷۴	۱۱۷۱۳	۵۷۸۴	۲۲	۴	۱	۲۷	شریف آباد
۳۸	۷۳۹۵	۶۰۵۹	۹	۹	۰	۱۸	شهر جدید هشتگرد

۲۲- پروانه‌های احداث ساختمان بر حسب تعداد طبقات، مساحت زمین، زیربنا و تعداد واحد مسکونی پیش‌بینی شده در آن‌ها در نقاط شهری استان تهران: نیمه اول ۱۳۸۹ (دنباله)

تعداد واحد مسکونی	مساحت زیربنا (مترمربع)	مساحت زمین (مترمربع)	تعداد پروانه احداث ساختمان بر حسب طبقه				شرح
			۳ طبقه و بیش‌تر	۲ طبقه	۱ طبقه	جمع	
۱۱۶۹	۱۵۶۸۷۹	۶۲۸۸۵	۲۵۲	۱۰	۶	۲۶۸	شهریار
۱۳۰	۱۳۵۸۲	۶۶۹۹	۴۷	۲۵	۰	۷۲	صالح آباد
۴۱	۵۲۸۸	۲۷۰۰	۲۰	۱	۰	۲۱	صباشهر
۱۰۳	۱۴۵۳۱	۹۰۴۳	۳۱	۱۳	۲	۴۶	صفادشت
۹	۱۹۷۳	۲۷۷۶	۳	۳	۱	۷	طالقان
۱۴۶۷	۱۶۴۵۸۸	۸۱۵۲۰	۲۲	۳	۲	۲۷	فردوسیه
۱۴	۲۸۹۳	۸۶۹۷	۱۰	۰	۱	۱۱	فشم
۱۷۱	۲۳۹۶۴	۲۳۶۴۳	۴۵	۲۱	۳	۶۹	فیروزکوه
۲۹۶	۵۹۷۴۲	۳۶۰۴۷	۱۰۹	۱۰	۸	۱۲۷	قدس
۵۹۹	۵۸۲۱۲	۲۴۴۳۱	۱۱۴	۵	۲	۱۲۱	قرچک
۵۲۳۶	۷۲۵۵۶۴	۳۳۵۰۴۴	۵۱۸	۲۰	۱۱	۵۴۹	کرج
۲۰۸	۲۸۶۲۵	۴۰۰۱۵	۴۷	۲۸	۸	۸۳	کوهسار
۱۱۴	۲۳۸۲۸	۳۳۷۲۶	۴۴	۲	۵	۵۱	کهریزک
۲۹	۳۰۷۱	۶۷۳۳	۴	۱۰	۴	۱۸	کیلان
۴۳	۶۳۸۱	۹۵۲۸	۱۵	۰	۰	۱۵	گرمدره
۱۶۲	۲۴۱۳۴	۱۳۸۵۷	۵۳	۱۷	۶	۷۶	گلستان
۱۱۵	۴۷۵۰۴	۹۰۷۶۰	۴۸	۱۴	۱	۶۳	لواسان
۴۲۳۷	۳۴۷۳۳۶	۱۵۴۸۹۳	۶۱	۰	۴	۶۵	ماهدشت
۶۹	۸۹۷۷	۶۶۸۳	۱۳	۱۱	۲	۲۶	محمدشهر
۱۸۳	۳۶۰۹۶	۱۷۹۹۰	۹۳	۱	۰	۹۴	مشکین دشت
۳۱۷	۲۶۹۰۴	۱۸۳۹۸	۳	۷۰	۱	۷۴	ملارد
۳۶۵	۳۷۱۲۵	۱۶۴۳۰	۱۴۵	۰	۰	۱۴۵	نسیم شهر
۵۶	۶۸۹۴	۶۰۱۲	۲۲	۹	۱	۳۲	نصیر آباد
۳۵	۶۳۷۳	۶۳۲۳	۱۲	۲	۶	۲۰	وحیدیه
۳۳۳	۵۰۱۳۷	۲۶۵۸۲	۱۰۵	۲۲	۱۴	۱۴۱	ورامین
۱۱۹	۲۱۹۵۲	۱۹۶۲۰	۳۱	۴	۴	۳۹	هشتگرد

۲۳- پروانه‌های احداث ساختمان بر حسب تعداد طبقات، مساحت زمین، زیربنا و تعداد واحد مسکونی پیش‌بینی شده در آن‌ها در نقاط شهری استان چهارمحال و بختیاری: نیمه اول ۱۳۸۹

تعداد واحد مسکونی	مساحت زیربنا (مترمربع)	مساحت زمین (مترمربع)	تعداد پروانه احداث ساختمان بر حسب طبقه				شرح
			جمع	۱ طبقه	۲ طبقه	۳ طبقه و بیش‌تر	
۵۴۷۳	۷۰۲۲۲۲	۵۴۵۲۲۰	۲۱۹۰	۷۱۲	۹۱۱	۵۲۷	استان
۵۴	۱۱۰۲۷	۹۷۰۷	۴۰	۱۷	۱۹	۴	آلونی
۸۳	۹۰۸۶	۱۵۰۹۶	۵۴	۳۰	۲۲	۲	اردل
۸۹	۱۱۴۵۳	۹۶۶۴	۵۲	۱۳	۳۵	۴	باباحیدر
۴۶۰	۶۹۶۰۴	۳۶۴۵۱	۱۱۰	۸	۴۲	۶۰	بروجن
۹۹	۱۶۲۲۵	۲۶۴۸۶	۹۱	۷۵	۱۳	۳	بداجی
۸۰	۷۹۶۹	۱۰۶۰۰	۶۰	۴۰	۱۷	۳	بن
۱۶۳	۱۸۴۱۶	۲۱۸۳۷	۱۱۶	۷۴	۳۷	۵	جونقان
۲۹	۴۴۵۴	۴۶۶۷	۱۷	۱	۸	۸	چلگرد
۱۵۷	۱۰۲۲۹	۷۷۷۸	۳۶	۱۳	۱۷	۶	سامان
۴۵	۶۰۳۴	۷۱۴۱	۲۹	۱۳	۱۶	۰	سفیددشت
۹۹	۱۲۵۱۰	۱۷۰۲۷	۶۸	۳۲	۳۴	۲	سودجان
۱۴۱	۱۴۹۶۵	۲۰۴۳۴	۹۸	۵۵	۴۳	۰	سورشجان
۱۰۹	۱۰۴۵۹	۱۷۴۹۹	۸۶	۶۲	۲۳	۱	شلمزار
۱۸۱۷	۲۴۹۹۷۸	۱۲۹۴۰۷	۴۰۴	۱۳	۸۴	۳۰۷	شهرکرد
۶۵	۹۸۳۴	۱۳۵۶۱	۶۴	۴۵	۱۴	۵	طاقانک
۷۱۳	۸۲۶۶۲	۴۸۴۷۶	۱۴۷	۲۶	۶۵	۵۶	فارسان
۲۳۸	۲۸۲۷۴	۲۴۰۲۶	۱۲۹	۲۰	۸۹	۲۰	فرادبند
۱۳۹	۱۶۸۷۰	۱۴۳۴۱	۷۹	۱۷	۵۲	۱۰	فرخ شهر
۱۵۰	۱۸۱۹۲	۱۶۴۱۸	۸۲	۱۵	۶۰	۷	کیان
۱۷	۲۶۲۸	۲۷۱۵	۱۳	۷	۵	۱	گندمان
۵۹	۷۷۳۸	۱۵۲۳۴	۵۹	۵۶	۳	۰	گهرو
۲۱۰	۲۸۴۴۶	۲۴۸۳۶	۱۰۶	۹	۸۵	۱۲	لردگان
۴۷	۶۲۴۶	۶۴۶۹	۳۱	۱۱	۲۰	۰	مال خلیفه
۴۴	۶۰۵۱	۸۵۷۳	۳۰	۱۳	۱۵	۲	ناغان
۲۶	۳۰۵۷	۴۸۰۷	۱۸	۱۰	۸	۰	نافج
۹۶	۹۷۲۰	۱۰۲۶۰	۶۰	۱۹	۳۷	۴	نقنه
۲۴۴	۳۰۰۹۵	۲۲۱۱۰	۱۱۱	۱۸	۴۸	۴۵	هفشجان

۲۴- پروانه‌های احداث ساختمان بر حسب تعداد طبقات، مساحت زمین، زیربنا و تعداد واحد مسکونی پیش‌بینی شده در نقاط شهری استان خراسان جنوبی: نیمه اول ۱۳۸۹

تعداد واحد مسکونی	مساحت زیربنا (مترمربع)	مساحت زمین (مترمربع)	تعداد پروانه احداث ساختمان بر حسب طبقه				شرح
			۳ طبقه و بیش‌تر	۲ طبقه	۱ طبقه	جمع	
۳۹۱۷	۵۹۲۹۶۶	۶۷۷۷۶۰	۳۴۶	۵۵۴	۴۲۷	۱۳۲۷	استان
۳۶	۶۶۰۶	۱۳۸۴۲	۱	۷	۱۱	۱۹	آرین شهر
۳۱	۴۱۵۳	۸۲۹۸	۰	۸	۲۴	۳۲	آیسک
۴۷	۵۴۸۰	۹۹۰۹	۱	۷	۳۰	۳۸	اسدیه
۸	۷۷۳	۲۶۰۵	۰	۰	۹	۹	اسفدن
۷۶	۸۹۸۳	۲۸۲۰۵	۰	۶	۶۸	۷۴	اسلامیه
۵۹	۱۳۳۶۸	۱۵۳۱۶	۱۱	۲۵	۲۰	۵۶	بشرویہ
۲۴۱۹	۳۸۰۹۴۱	۳۹۱۶۱۰	۲۴۸	۱۱۹	۱۲	۳۷۹	بیرجند
۳۷	۵۹۴۰	۹۱۰۸	۱	۷	۲۸	۳۶	حاجی آباد
۱۶	۲۸۳۱	۴۸۹۵	۰	۸	۵	۱۳	خضری دشت بیاض
۱۰۱	۱۳۳۸۵	۱۳۶۷۲	۲	۳۰	۱۷	۴۹	خوسف
۶۹	۹۵۹۳	۱۲۶۴۱	۲	۲۴	۳۱	۵۷	سرایان
۲۸۴	۳۲۰۸۱	۴۲۰۳۰	۳۵	۱۴۲	۹	۱۸۶	سریشہ
۲۸	۲۸۶۴	۶۲۶۴	۰	۱	۲۸	۲۹	سه قلعه
۱۰	۱۰۳۸	۲۸۴۶	۰	۱	۸	۹	شوسف
۲۴	۱۹۷۱	۸۴۲۹	۰	۱	۲۲	۲۳	طیس مسینا
۲۸۲	۴۲۱۳۴	۳۱۱۸۰	۵	۳۳	۱۷	۵۵	فردوس
۲۹۷	۴۰۴۵۰	۳۷۴۵۹	۴۰	۸۵	۵۳	۱۷۸	قائن
۱۶	۱۴۴۳	۳۵۰۶	۰	۲	۱۴	۱۶	قہسان
۹	۱۳۸۵	۱۳۹۵۰	۰	۴	۵	۹	مود
۴۵	۱۳۲۵۹	۱۵۳۵۴	۰	۲۹	۸	۳۷	نہندان
۲۳	۴۲۸۸	۶۶۴۱	۰	۱۵	۸	۲۳	نیمبلوک

۲۵- پروانه‌های احداث ساختمان بر حسب تعداد طبقات، مساحت زمین، زیربنا و تعداد واحد مسکونی پیش‌بینی شده در نقاط شهری استان خراسان رضوی: نیمه اول ۱۳۸۹

تعداد واحد مسکونی	مساحت زیربنا (مترمربع)	مساحت زمین (مترمربع)	تعداد پروانه احداث ساختمان بر حسب طبقه				شرح
			جمع	۱ طبقه	۲ طبقه	۳ طبقه و بیش‌تر	
۱۳۴۹۸	۲۱۲۰۶۱۴	۱۸۵۲۱۷۸	۵۷۹۲	۱۸۲۶	۱۸۴۹	۲۱۱۷	استان
۳۳	۴۵۱۳	۶۶۸۷	۴۱	۳۷	۴	۰	انابد
۴۶	۶۴۸۶	۷۲۵۷	۳۰	۷	۲۲	۱	باخزر
۲۱	۲۲۴۵	۴۵۲۵	۱۶	۸	۸	۰	بار
۸	۸۳۶	۱۲۵۹	۸	۷	۱	۰	بایک
۵۹	۷۱۷۶	۷۱۹۳	۳۴	۱۰	۲۳	۱	بجستان
۱۲۷	۱۷۸۶۸	۲۲۰۳۵	۱۳۸	۳۶	۸۶	۱۶	بردسکن
۳۱۵	۴۶۰۷۶	۳۵۳۸۶	۳۷	۴	۱	۳۲	بیدخت
۸۲	۱۲۸۰۱	۱۵۷۷۵	۶۱	۳۰	۲۳	۸	تایباد
۱۳۰	۲۱۳۹۳	۲۶۰۱۱	۶۴	۳۳	۲۰	۱۱	تربت جام
۶۸۸	۱۰۱۱۱۱	۶۸۱۱۵	۳۱۴	۶۱	۱۲۸	۱۲۵	تربت حیدریه
۵۰	۱۰۲۷۹	۱۰۵۴۱	۳۴	۹	۱۲	۱۳	جغتای
۲۵	۲۵۹۷	۵۳۷۹	۲۴	۲۲	۲	۰	جنگل
۱۷	۱۵۶۶	۳۶۴۰	۱۸	۱۴	۴	۰	چاپشلو
۲۵	۲۶۱۰	۳۱۶۹	۱۷	۷	۱۰	۰	چکنه
۶۳۷	۶۰۵۱۷	۶۶۶۲۰	۳۴۱	۴۵	۲۸۹	۷	چناران
۴۷	۶۱۵۰	۷۳۵۶	۳۱	۹	۲۰	۲	خرو
۲۸۰	۲۲۱۲۱	۳۷۳۸۱	۱۲۰	۵۲	۶۸	۰	خلیل آباد
۳۶	۶۸۹۶	۹۷۳۶	۳۶	۱۵	۲۰	۱	خواف
۲۲	۲۴۰۰	۴۵۲۷	۲۱	۱۹	۱	۱	داورزن
۲۴۰	۲۶۱۱۶	۳۲۵۱۳	۱۲۳	۷۹	۳۷	۷	درگز
۷۴	۹۷۷۸	۱۱۲۸۷	۴۵	۱۱	۲۳	۱۱	درود
۱۳۶	۱۰۸۸۸	۱۵۹۳۳	۱۱۰	۸۶	۲۳	۱	دولت آباد



۲۵- پروانه‌های احداث ساختمان بر حسب تعداد طبقات، مساحت زمین، زیربنا و تعداد واحد مسکونی پیش‌بینی شده در آن‌ها در نقاط شهری استان خراسان رضوی: نیمه اول ۱۳۸۹ (دنباله)

تعداد واحد مسکونی	مساحت زیربنا (مترمربع)	مساحت زمین (مترمربع)	تعداد پروانه احداث ساختمان بر حسب طبقه				شرح
			۳ طبقه و بیش‌تر	۲ طبقه	۱ طبقه	جمع	
۱۱	۱۰۴۳	۱۱۸۷	۰	۴	۴	۸	رباط سنگ
۱۱۸	۱۴۰۶۵	۱۹۵۷۸	۵	۳۶	۵۴	۹۵	رشتخوار
۲۳	۴۳۵۷	۳۳۶۵۴	۴	۳	۴	۱۱	رضویه
۴۱	۳۵۸۳	۶۹۵۸	۰	۸	۲۵	۳۳	روداب
۵۲	۵۵۰۰	۶۳۶۸	۳	۱۵	۲۵	۴۳	ریوش
۳۰۱	۴۶۱۴۰	۳۸۴۸۶	۷۰	۷۶	۴۱	۱۸۷	سبزواری
۱۱۳	۱۳۴۸۱	۱۶۵۴۵	۶	۲۱	۷۰	۹۷	سرخس
۳۲	۲۵۶۴	۵۳۵۷	۰	۶	۲۰	۲۶	سفیدسنگ
۳۵	۲۵۲۵	۵۸۷۵	۰	۲	۲۶	۲۸	سلامی
۶۰	۵۳۶۷	۷۹۳۶	۲	۱۴	۳۵	۵۱	سلطان آباد
۶۲	۸۱۶۹	۱۳۳۲۲	۱	۲۷	۳۵	۶۳	سنگان
۱	۱۱۰	۱۹۲	۰	۰	۱	۱	شادمهر
۶۳	۱۶۰۳۰	۲۷۱۳۰	۱۵	۲۳	۱۸	۵۶	شاندیز
۳۷	۴۶۴۷	۶۱۷۶	۰	۱۴	۱۷	۳۱	ششتمد
۵۰	۵۰۱۱	۹۳۰۵	۱	۲۲	۹	۳۲	شهریز
۴۶	۷۱۴۴	۲۱۳۷۱	۰	۱۲	۲۴	۳۶	صالح آباد
۱۱۴۷	۱۹۰۲۸۲	۳۱۶۴۱۶	۵۷	۱۲	۱	۷۰	طرقبه
۹	۱۰۰۲	۲۳۷۷	۰	۳	۵	۸	عشق آباد
۸۲	۸۶۳۲	۱۴۰۸۶	۳	۱۷	۴۳	۶۳	فرهادگرد
۳۱۳	۴۰۳۷۹	۴۰۴۷۴	۳۰	۶۰	۷۴	۱۶۴	فریمان
۲۶	۵۴۰۱	۱۲۴۱۲	۱	۱۲	۱۵	۲۸	فیروزه
۱۳۹	۲۱۳۰۱	۲۴۳۰۴	۱۶	۳۶	۴۸	۱۰۰	فیض آباد
۲۳	۱۸۵۸	۵۰۵۷	۰	۲	۲۰	۲۲	قاسم‌آباد

۲۵- پروانه‌های احداث ساختمان بر حسب تعداد طبقات، مساحت زمین، زیربنا و تعداد واحد مسکونی پیش‌بینی شده در آن‌ها در نقاط شهری استان خراسان رضوی: نیمه اول ۱۳۸۹ (دنباله)

تعداد واحد مسکونی	مساحت زیربنا (مترمربع)	مساحت زمین (مترمربع)	تعداد پروانه احداث ساختمان بر حسب طبقه				شرح
			جمع	۱ طبقه	۲ طبقه	۳ طبقه و بیش‌تر	
۲۴	۲۳۹۳	۳۶۱۹	۱۸	۸	۹	۱	قدمگاه
۱۸	۲۲۹۲	۳۷۷۷	۱۴	۱۰	۴	۰	قلندرآباد
۳۲۱	۴۸۵۳۴	۳۸۷۴۱	۱۹۶	۵۹	۷۷	۶۰	قوچان
۳۸	۳۴۳۹	۴۴۱۱	۱۸	۱۴	۴	۰	کاخک
۵۲	۵۶۱۷	۱۰۶۰۷	۴۰	۲۸	۱۰	۲	کاریز
۱۶۷	۲۸۷۴۷	۳۰۱۷۷	۱۴۲	۲۹	۸۷	۲۶	کاشمر
۳	۸۸۲	۱۴۵۰	۵	۳	۲	۰	کدکن
۱۱۹	۱۰۵۱۹	۱۰۹۱۲	۵۷	۱۵	۳۱	۱۱	کلات
۴۳	۳۴۴۱	۷۷۳۵	۴۱	۳۵	۶	۰	کندر
۱۴۴	۱۳۱۴۸	۳۷۲۰۸	۹۷	۵۴	۳۷	۶	گلمکان
۳۴۷	۶۰۸۰۲	۵۱۱۱۴	۱۴۵	۲۹	۷۴	۴۲	گناباد
۲۵	۲۱۸۳	۵۴۲۸	۲۴	۲۱	۳	۰	لطف آباد
۸	۶۳۱	۱۲۵۵	۸	۸	۰	۰	مزدآوند
۵۵۲۸	۱۰۳۰۱۱۳	۴۶۱۸۵۹	۱۵۴۴	۳۴	۱۰۴	۱۴۰۶	مشهد
۲۶	۶۰۵۲	۱۰۱۱۸	۱۸	۶	۱۱	۱	مشهد ریزه
۴۵	۴۳۹۳	۱۷۶۳۸	۳۵	۲۸	۴	۳	ملک‌آباد
۱۴	۱۷۰۰	۲۵۵۳	۹	۵	۴	۰	نشتیفان
۳۴	۳۲۸۱	۶۹۲۸	۲۴	۱۷	۷	۰	نصرآباد
۱۶۶	۲۱۷۲۳	۴۳۲۰۲	۱۳۶	۹۶	۳۰	۱۰	نقاب
۲۷	۱۸۷۲	۸۱۴۸	۲۶	۲۴	۲	۰	نوخذان
۴۱۴	۷۱۹۰۷	۴۶۶۱۲	۲۲۵	۳۶	۹۱	۹۸	نیشابور
۳۱	۳۷۲۶	۶۳۸۴	۳۱	۳۰	۱	۰	نیل شهر
۲۲	۲۲۰۵	۵۴۱۱	۲۳	۲۲	۱	۰	یونسی

۲۶- پروانه‌های احداث ساختمان بر حسب تعداد طبقات، مساحت زمین، زیربنا و تعداد واحد مسکونی پیش‌بینی شده در نقاط شهری استان خراسان شمالی: نیمه اول ۱۳۸۹

تعداد واحد مسکونی	مساحت زیربنا (مترمربع)	مساحت زمین (مترمربع)	تعداد پروانه احداث ساختمان بر حسب طبقه				شرح
			۳ طبقه و بیش‌تر	۲ طبقه	۱ طبقه	جمع	
۲۷۷۳	۳۹۹۷۷۹	۳۴۶۲۸۱	۴۹۴	۵۷۴	۴۰۴	۱۴۷۲	استان
۲۴۶	۳۵۵۵۴	۲۵۴۵۳	۴۳	۷۲	۲۶	۱۴۱	آشخانه
۳۵۲	۴۹۰۶۱	۳۴۵۰۵	۴۲	۶۶	۳۵	۱۴۳	اسفراین
۱۴	۱۴۸۹	۳۴۵۱	۰	۲	۱۱	۱۳	ایور
۸۹۲	۱۴۷۶۱۰	۸۵۹۵۵	۲۳۳	۱۲۵	۱۸	۳۷۶	بجنورد
۲۸	۲۹۸۴	۷۲۷۱	۱	۸	۱۵	۲۴	پیش قلعه
۱۷۱	۲۴۱۱۷	۲۸۸۳۹	۱۵	۵۶	۳۱	۱۰۲	جاجرم
۱۶۰	۱۲۷۴۹	۱۳۴۷۶	۵۱	۳	۱	۵۵	حصار گرمخان
۲۸	۳۵۵۱	۱۱۱۲۸	۰	۱	۲۷	۲۸	درق
۱۰۰	۱۲۰۲۰	۲۳۵۰۲	۵	۱۷	۶۲	۸۴	راز
۲۷	۲۵۵۸	۵۱۴۱	۰	۴	۲۰	۲۴	سنخواست
۱۴	۱۸۴۰	۵۱۳۱	۰	۲	۱۴	۱۶	شوقان
۴۵۰	۶۹۴۰۹	۵۵۳۹۲	۷۹	۱۲۴	۶۶	۲۶۹	شیروان
۴۱	۴۴۸۹	۷۰۰۸	۳	۳۵	۳	۴۱	صفی‌آباد
۱۴۱	۱۹۲۰۲	۱۹۵۶۳	۱۶	۲۷	۳۱	۷۴	فاروج
۲۱	۲۰۷۵	۶۲۴۲	۰	۳	۱۷	۲۰	قاضی
۷۳	۹۷۴۷	۱۱۲۲۱	۶	۲۸	۱۲	۴۶	گرمه
۱۵	۱۳۲۴	۳۰۰۳	۰	۱	۱۵	۱۶	لوجی

۲۷- پروانه‌های احداث ساختمان بر حسب تعداد طبقات، مساحت زمین، زیربنا و تعداد واحد مسکونی پیش‌بینی شده در آن‌ها
در نقاط شهری استان خوزستان: نیمه اول ۱۳۸۹

تعداد واحد مسکونی	مساحت زیربنا (مترمربع)	مساحت زمین (مترمربع)	تعداد پروانه احداث ساختمان بر حسب طبقه				شرح
			۳ طبقه و بیش‌تر	۲ طبقه	۱ طبقه	جمع	
۱۶۰۶۶	۱۹۵۸۷۵۱	۲۲۲۱۶۴۸	۷۱۲	۱۹۲۰	۴۰۶۳	۶۶۹۵	استان
۹۶۹	۱۰۶۰۲۲	۶۷۳۲۳	۴۱	۸۳	۱۰۶	۲۳۰	آبادان
۲۷	۲۳۴۱	۴۴۸۵	۰	۰	۲۶	۲۶	آغاچاری
۳۸	۴۲۹۰	۷۶۳۲	۰	۳	۳۲	۳۵	اروندکنار
۲۷	۴۷۹۰	۹۱۰۹	۰	۷	۱۴	۲۱	الوان
۸۹۱	۸۰۵۰۴	۱۰۲۵۰۱	۴	۱۹	۱۶	۳۹	امیدیه
۳۰۰	۳۶۹۲۰	۴۳۸۰۲	۸	۵۲	۱۳۹	۱۹۹	اندیمشک
۳۰۱۰	۴۰۶۵۷۹	۲۶۱۷۴۷	۲۰۰	۵۰۰	۳۸۸	۱۰۸۸	اهواز
۱۲۰۲	۱۵۳۸۶۸	۱۰۸۴۸۳	۱۳۹	۱۶۹	۱۸۲	۴۹۰	ایذه
۴۲۷	۴۴۵۸۱	۳۹۴۱۵	۶	۲۱	۱۰۲	۱۲۹	باغ ملک
۱۴۴	۱۵۶۰۱	۳۳۲۱۰	۰	۴	۱۴۱	۱۴۵	بستان
۲۱۱	۱۸۱۳۰	۱۱۲۴۰	۲۰	۱۳	۱۲	۴۵	بندرامام خمینی
۱۸۸	۳۴۶۱۸	۲۹۸۵۱	۲۴	۵۰	۴۰	۱۱۴	بندرمه شهر
۴۳۹	۶۴۲۰۴	۶۰۴۴۰	۳۶	۹۹	۲۰۳	۳۳۸	بهبهان
۵۹	۷۶۲۲	۲۲۰۲۸	۱	۳	۵۰	۵۴	ترکالکی
۲۷	۲۸۹۰	۵۴۱۰	۰	۰	۲۷	۲۷	جایزان
۲	۶۶۰	۳۱۰۸	۰	۱	۲	۳	چمران
۴۵	۶۴۰۰	۱۴۶۸۶	۰	۶	۳۸	۴۴	حر
۲۳	۲۵۰۴	۵۹۴۰	۰	۰	۲۳	۲۳	حسینیه
۵	۷۱۹	۱۲۵۳	۰	۰	۶	۶	حمزه
۶۶	۱۰۰۸۲	۱۳۷۶۷	۰	۹	۴۸	۵۷	حمیدیه
۱۴۶۴	۱۶۷۲۷۳	۱۰۸۳۸۷	۱۹	۶۲	۲۵۴	۳۳۵	خرمشهر
۳۰	۳۹۹۷	۷۲۲۱	۰	۲	۳۰	۳۲	دارخوین
۷۰	۸۱۴۸	۱۱۵۱۵	۴	۷	۴۱	۵۲	دزآب
۹۵۵	۱۳۲۵۸۴	۱۶۲۵۲۸	۱۰۷	۱۶۳	۱۴۳	۴۱۳	دزفول
۸۴	۱۰۵۴۵	۱۵۶۱۱	۱	۸	۷۷	۸۶	دهدز



۲۷- پروانه‌های احداث ساختمان بر حسب تعداد طبقات، مساحت زمین، زیربنا و تعداد واحد مسکونی پیش‌بینی شده در آن‌ها در نقاط شهری استان خوزستان: نیمه اول ۱۳۸۹ (دنباله)

تعداد واحد مسکونی	مساحت زیربنا (مترمربع)	مساحت زمین (مترمربع)	تعداد پروانه احداث ساختمان بر حسب طبقه				شرح
			۳ طبقه و بیش‌تر	۲ طبقه	۱ طبقه	جمع	
۲۱۷	۳۱۰۶۴	۴۲۶۲۹	۴	۳۸	۱۶۰	۲۰۲	رامشیر
۳۴۷	۴۵۳۹۴	۴۰۱۶۷	۱۰	۷۲	۸۳	۱۶۵	رامهرمز
۸	۱۰۷۱	۲۲۷۲	۰	۰	۷	۷	رفیع
۲	۳۱۲	۷۰۰	۰	۰	۲	۲	زهره
۱۴	۱۶۸۸	۳۶۷۹	۰	۰	۱۵	۱۵	سالند
۱۳۱	۱۴۲۴۹	۲۰۱۸۵	۰	۲۱	۸۷	۱۰۸	سردشت
۶۲۲	۵۵۱۶۹	۷۶۹۲۷	۱	۳۴	۱۱۸	۱۵۳	سوسنگرد
۵۲	۸۰۴۴	۴۳۲۸۸	۳	۷	۳۳	۴۳	شادگان
۱۲۱	۱۸۶۹۴	۱۴۴۳۸	۱۸	۴۰	۱۶	۷۴	شوش
۲۲۳	۳۰۰۷۹	۳۱۲۳۴۳	۳۲	۳۳	۲۲	۹۷	شوشتر
۱۰۶۸	۹۳۱۲۲	۹۷۹۹۲	۰	۳۵	۶۶	۱۰۱	شیبان
۱۸	۲۴۷۹	۵۹۶۵	۰	۱	۱۶	۱۷	صالح شهر
۴۴	۵۹۳۹	۸۰۲۷	۱	۹	۳۰	۴۰	صفی آباد
۷۱	۷۷۵۶	۱۳۵۲۵	۰	۰	۷۱	۷۱	صیدون
۱۷۰	۲۲۲۹۸	۲۹۵۰۰	۵	۱۲	۱۳۶	۱۵۳	قلعه تل
۱۲۹	۲۰۹۵۶	۴۳۷۲۶	۰	۲	۱۴۹	۱۵۱	قلعه خواجه
۱۹۲	۳۵۴۵۳	۴۴۲۱۴	۰	۴۵	۱۴۴	۱۸۹	گتوند
۴۸۵	۴۸۵۰۸	۵۴۹۷۱	۰	۲۰۰	۸۴	۲۸۴	لالی
۶۵۸	۷۷۶۷۰	۴۶۳۵۵	۲۵	۱۴	۲۴	۶۳	مسجد سلیمان
۱۵۵	۲۱۲۳۸	۲۹۳۱۰	۳	۲۸	۹۲	۱۲۳	ملاثانی
۴۷	۶۶۲۹	۱۳۰۵۸	۰	۶	۴۰	۴۶	میانرود
۸۲	۱۱۵۳۵	۱۸۳۲۱	۰	۱۶	۵۲	۶۸	مینوشهر
۵۹	۸۳۲۳	۱۴۸۵۸	۰	۰	۵۶	۵۶	ویس
۷۰	۷۴۶۶	۱۰۹۸۸	۰	۱۰	۴۸	۵۸	هفتگل
۳۰	۴۴۶۵	۷۷۲۲	۰	۱۶	۱۱	۲۷	هندی‌جان
۳۴۸	۵۲۷۷۸	۷۵۷۹۶	۰	۰	۳۵۱	۳۵۱	هویزه

۲۸- پروانه‌های احداث ساختمان بر حسب تعداد طبقات، مساحت زمین، زیربنا و تعداد واحد مسکونی پیش‌بینی شده در آن‌ها در نقاط شهری استان زنجان: نیمه اول ۱۳۸۹

تعداد واحد مسکونی	مساحت زیربنا (مترمربع)	مساحت زمین (مترمربع)	تعداد پروانه احداث ساختمان بر حسب طبقه				شرح
			جمع	۱ طبقه	۲ طبقه	۳ طبقه و بیش‌تر	
۶۵۴۲	۸۲۸۳۹۱	۵۴۲۸۴۷	۱۳۰۸	۷۹۳	۳۹۳	۲۴۹۴	استان
۷۹	۸۷۱۱	۱۳۰۱۶	۷	۲۱	۲۱	۴۹	آب بر
۴۷۱	۶۶۶۱۷	۴۴۹۵۱	۹۳	۷۹	۶۲	۲۳۴	ایهر
۶۷	۶۷۲۵	۱۱۷۶۷	۲	۱۴	۳۲	۴۸	ارمغانخانه
۱۷	۱۴۹۸	۴۳۲۳	۰	۶	۴	۱۰	چورزق
۳۷۱	۵۲۰۴۶	۳۴۷۵۲	۱۱۳	۷۶	۱۷	۲۰۶	خرم دره
۷۳	۸۳۱۰	۹۲۸۳	۲	۷	۱۰	۱۹	دندی
۹	۱۱۵۷	۱۷۸۸	۰	۴	۴	۸	زرین آباد
۴۵۹۶	۵۷۴۲۰۶	۳۰۳۸۶۷	۹۹۳	۳۸۹	۱۴	۱۳۹۶	زنجان
۳۵	۳۴۷۶	۵۷۹۱	۰	۶	۱۹	۲۵	سجاس
۶۰	۷۹۳۵	۹۴۱۹	۳	۲۰	۱۹	۴۲	سلطانیه
۲۱۵	۳۰۸۳۵	۳۲۴۱۳	۱۱	۶۱	۵۸	۱۳۰	صائین قلعه
۳۱۶	۳۸۷۹۱	۳۵۵۳۶	۴۳	۵۴	۸۴	۱۸۱	قیدار
۲۰	۲۴۲۶	۳۱۵۶	۰	۴	۱۵	۱۹	گرماب
۴۹	۴۵۷۶	۶۵۰۳	۳	۱۴	۲۱	۳۸	ماه نشان
۱۶۴	۲۱۰۸۲	۲۶۲۸۲	۳۸	۳۸	۱۳	۸۹	هیدج

۲۹- پروانه‌های احداث ساختمان بر حسب تعداد طبقات، مساحت زمین، زیربنا و تعداد واحد مسکونی پیش‌بینی شده در آن‌ها در نقاط شهری استان سمنان: نیمه اول ۱۳۸۹

تعداد واحد مسکونی	مساحت زیربنا (مترمربع)	مساحت زمین (مترمربع)	تعداد پروانه احداث ساختمان بر حسب طبقه				شرح
			جمع	۱ طبقه	۲ طبقه	۳ طبقه و بیش‌تر	
۷۷۴۰	۹۰۴۹۱۶	۷۸۳۰۶۵	۱۴۲	۲۹۲	۳۴۷	۱۴۱۱	استان
۹۶	۱۱۸۱۴	۷۹۹۰	۲۵	۴	۹	۳۸	آرادان
۱۴	۱۳۵۲	۱۹۵۹	۱	۰	۹	۱۰	امیریه
۱۳۵	۱۷۲۰۷	۸۶۲۱	۳۳	۶	۶	۴۵	ایوانکی
۵۴	۷۲۲۲	۴۹۷۳	۱۱	۳	۷	۲۱	بسطام
۵۶	۶۸۱۹	۹۷۶۳	۰	۵	۴۱	۴۶	بیارجمند
۱۲۳۴	۱۴۵۸۵۱	۱۷۰۳۲۳	۱۲۷	۳۱	۱۶	۱۷۴	دامغان
۲۰	۱۷۷۰	۲۵۴۱	۰	۲	۱۱	۱۳	درجزین
۶۰	۶۷۱۵	۸۳۹۰	۲	۱۵	۳۰	۴۷	دیباچ
۲۸	۴۹۴۵	۳۳۴۶	۵	۹	۴	۱۸	سرخه
۳۴۱۰	۳۸۱۵۰۴	۳۷۶۸۱۶	۳۲۷	۳۳	۷۷	۴۳۷	سمنان
۱۶۷۷	۲۰۵۳۴۰	۱۱۲۲۷۳	۱۷۸	۱۲۴	۸۴	۳۸۶	شاهرود
۶۷	۱۰۱۹۶	۸۰۴۳	۱۶	۱۲	۴	۳۲	شهمیرزاد
۲۰	۳۴۱۵	۳۹۱۴	۱	۵	۱۰	۱۶	کلاته خیج
۶۴۹	۷۱۷۲۶	۳۸۹۵۷	۸۴	۲۴	۱۸	۱۲۶	گرمسار
۲۳	۲۶۳۰	۲۷۵۹	۲	۷	۸	۱۷	مجن
۱۷۹	۲۴۸۳۷	۱۹۱۹۲	۲۷	۱۱	۶	۴۴	مهدی شهر
۱۸	۱۶۴۳	۳۲۰۵	۳	۱	۷	۱۱	میامی

۳۰- پروانه‌های احداث ساختمان بر حسب تعداد طبقات، مساحت زمین، زیربنا و تعداد واحد مسکونی پیش‌بینی شده در آن‌ها در نقاط شهری استان سیستان و بلوچستان: نیمه اول ۱۳۸۹

تعداد واحد مسکونی	مساحت زیربنا (مترمربع)	مساحت زمین (مترمربع)	تعداد پروانه احداث ساختمان بر حسب طبقه				شرح
			۳ طبقه و بیش‌تر	۲ طبقه	۱ طبقه	جمع	
۳۶۱۹	۵۰۰۱۵۸	۶۲۸۶۱۶	۲۶۴	۴۷۶	۱۰۱۴	۱۷۵۴	استان
۲۸	۳۲۸۰	۷۶۷۷	۰	۲	۲۶	۲۸	ادیمی
۱۰	۱۵۳۶	۳۰۸۲	۰	۰	۱۱	۱۱	اسپکه
۲۸۷	۴۶۱۹۱	۴۷۸۷۴	۲۲	۳۶	۶۱	۱۱۹	ایران‌شهر
۳۵	۱۸۶۴	۱۱۹۶۰	۰	۰	۳۵	۳۵	بزمان
۲۳۷	۱۶۵۰۳	۴۸۲۸۳	۰	۱	۲۳۸	۲۳۹	بمپور
۴	۴۲۰	۱۶۴۸	۰	۰	۵	۵	بنت
۱۲	۱۱۷۷	۲۵۴۱	۰	۰	۱۲	۱۲	بنجار
۳	۴۱۳	۱۳۰۰	۰	۰	۴	۴	پیشین
۱	۱۶۵	۳۳۶	۰	۰	۱	۱	جالق
۱۵۰	۲۱۷۰۷	۲۲۷۱۳	۱۵	۳۴	۱۳	۶۲	چاه بهار
۱۶۰	۱۹۵۵۷	۲۰۵۲۸	۹	۱۷	۳۲	۵۸	خاش
۵	۶۵۲	۹۵۰	۰	۱	۳	۴	دوست محمد
۱۸	۴۸۸۲	۱۳۵۱۹	۱	۲	۱۷	۲۰	راسک
۴۰۲	۶۵۶۷۱	۷۱۸۷۵	۲۳	۱۱۴	۱۲۳	۲۶۰	زابل
۲۶	۴۰۰۵	۷۳۷۴	۱	۱	۲۳	۲۵	زابلی
۱۵۷۵	۲۳۵۷۶۵	۲۲۴۱۶۶	۱۸۱	۱۴۷	۱۷۰	۴۹۸	زاهدان
۶۵	۹۰۷۵	۱۲۳۴۷	۶	۱۱	۳۲	۴۹	زهک
۵۰	۵۴۸۹	۷۷۴۳	۲	۱۰	۱۳	۲۵	سراوان
۱۲۲	۱۰۶۵۴	۳۱۷۶۵	۰	۰	۸	۸	سوران
۱۷	۱۴۷۷	۶۲۱۵	۰	۰	۱۸	۱۸	علی اکبر
۳۵	۳۴۳۸	۹۸۱۳	۰	۲	۲۸	۳۰	فنوج
۴	۴۹۷	۱۷۸۸	۰	۱	۲	۳	قصرقند
۹۱	۹۸۵۷	۹۲۲۱	۱	۳۶	۰	۳۷	کنارک
۰	۳۹	۳۹	۰	۰	۱	۱	گشت
۱۷	۲۵۰۳	۷۴۵۶	۰	۱	۱۷	۱۸	گلمورتی
۳۲	۴۶۷۸	۸۹۶۱	۰	۱	۳۲	۳۳	محمدآباد
۱۴	۲۸۲۸	۶۳۷۳	۰	۱	۱۸	۱۹	محمدان
۴	۶۷۱	۱۶۲۲	۰	۰	۴	۴	محمدی
۳۷	۴۷۴۶	۶۰۷۴	۲	۰	۳۴	۳۶	میرجاوه
۱	۶۰	۳۰۰	۰	۰	۱	۱	نصرت‌آباد
۶	۶۲۴	۶۸۵۲	۰	۰	۶	۶	نگور
۱۷۰	۱۹۳۸۹	۲۴۴۷۸	۱	۵۸	۲۴	۸۳	نیک شهر
۱	۳۴۵	۱۷۴۳	۰	۰	۲	۲	هیدوچ

۳۱- پروانه‌های احداث ساختمان بر حسب تعداد طبقات، مساحت زمین، زیربنا و تعداد واحد مسکونی پیش‌بینی شده در آن‌ها در نقاط شهری استان فارس: نیمه اول ۱۳۸۹

تعداد واحد مسکونی	مساحت زیربنا (مترمربع)	مساحت زمین (مترمربع)	تعداد پروانه احداث ساختمان بر حسب طبقه				شرح
			جمع	۱ طبقه	۲ طبقه	۳ طبقه و بیش‌تر	
۲۲۲۴۹	۳۲۲۶۵۰۳	۴۰۴۵۴۱۵	۱۵۵۹	۲۶۳۴	۴۶۳۶	۱۱۱۲۹	استان
۷۵۹	۹۰۴۲۵	۸۵۶۱۵	۱۴	۱۹۰	۴۹	۲۵۳	آباده
۱۴۵	۱۶۶۲۳	۲۹۲۴۲	۰	۱۶	۱۳۰	۱۴۶	آباده طشک
۱۰۰	۲۲۹۴۶	۱۲۰۰۷	۲۶	۱۱	۴	۴۱	اردکان
۲۰۷	۳۲۰۸۴	۳۷۷۵۴	۲۰	۵۷	۷۶	۱۵۳	ارسنجان
۲۲۲	۲۹۵۵۸	۳۴۲۰۹	۱۵	۷۶	۸۰	۱۷۱	استهبان
۹۷	۱۲۹۲۵	۳۵۶۰۸	۰	۲	۹۶	۹۸	اشکنان
۱۵	۲۲۳۰	۴۲۲۷	۰	۱۵	۰	۱۵	افزر
۲۳۴	۳۱۷۰۸	۲۵۴۵۱	۱۲	۶۷	۲۱	۱۰۰	اقلید
۴۰	۵۳۴۶	۱۰۵۳۹	۰	۱	۳۹	۴۰	امام شهر
۷۷	۱۳۱۳۸	۱۹۵۱۳	۳	۲۲	۳۴	۵۹	اوز
۴۵	۶۳۳۱	۲۰۹۹۳	۰	۴	۴۱	۴۵	اهل
۳۳	۳۹۴۴	۷۱۹۱	۰	۶	۲۵	۳۱	ایچ
۵۶	۷۹۲۴	۱۶۵۷۰	۰	۴	۵۳	۵۷	ایزدخواست
۴۰	۶۰۷۹	۱۱۳۲۵	۱	۸	۲۳	۳۲	باب انار
۵۳	۷۵۲۱	۱۱۷۷۷	۰	۵	۴۴	۴۹	بالاده
۵۹	۹۶۴۴	۱۹۶۴۳	۰	۱	۵۸	۵۹	بنارویه
۱۵۴	۱۹۷۵۹	۲۵۱۳۹	۱	۴۷	۵۷	۱۰۵	بوانات
۱۴۹	۲۱۱۱۹	۲۷۴۹۲	۱	۲۲	۱۶	۳۹	بهمن
۹۶	۱۴۳۸۹	۲۸۴۱۱	۰	۱۲	۸۳	۹۵	بیرم
۷۷	۱۲۲۰۲	۱۶۷۲۸	۳	۱۵	۴۰	۵۸	بیضا
۶۲	۱۰۰۷۰	۱۴۵۷۴	۳	۹	۴۱	۵۳	جنت شهر
۷۹	۱۰۲۲۵	۲۴۴۸۵	۰	۰	۸۱	۸۱	جویم
۶۵۹	۱۱۱۰۷۹	۸۹۰۰۶	۳۶	۱۰۲	۱۱۵	۲۵۳	چهرم
۱۰۸	۱۵۲۳۳	۳۰۲۹۳	۰	۷	۹۵	۱۰۲	حاجی آباد
۷۶	۱۰۹۴۸	۱۳۷۳۶	۲	۱۵	۵۱	۶۸	خانه زنیان
۷۷	۸۸۹۲	۱۲۶۶۶	۰	۲۵	۲۷	۵۲	خاوران



۳۱- پروانه‌های احداث ساختمان بر حسب تعداد طبقات، مساحت زمین، زیربنا و تعداد واحد مسکونی پیش‌بینی شده در آن‌ها در نقاط شهری استان فارس: نیمه اول ۱۳۸۹ (دنباله)

تعداد واحد مسکونی	مساحت زیربنا (مترمربع)	مساحت زمین (مترمربع)	تعداد پروانه احداث ساختمان بر حسب طبقه				شرح
			جمع	۱ طبقه	۲ طبقه	۳ طبقه و بیش‌تر	
۶۶	۱۰۰۳۲	۱۵۷۱۸	۶۳	۵۲	۱۰	۱	خرامه
۴۰	۵۱۱۵	۱۳۰۸۰	۴۱	۴۰	۱	۰	خشت
۱۵۵	۲۵۹۷۴	۴۰۱۰۳	۱۱۲	۸۶	۲۵	۱	خنج
۳۳	۵۳۸۲	۸۲۶۰	۲۲	۶	۱۶	۰	خور
۱۴۰۶	۱۸۱۴۴۳	۴۶۵۶۷۳	۱۶۹	۱۱۸	۴۳	۸	داراب
۵۱	۶۱۸۲	۸۶۸۳	۴۱	۲۸	۱۲	۱	داریان
۷۵	۷۶۶۰	۱۹۵۸۰	۷۴	۷۱	۲	۱	دبیران
۶۷	۸۴۸۰	۱۱۵۹۴	۵۵	۴۴	۱۰	۱	دژکرد
۲۳	۲۹۰۵	۵۰۲۱	۲۲	۲۰	۲	۰	رونیز
۴۸	۵۸۷۵	۱۳۳۶۶	۵۰	۴۸	۲	۰	زاهدشهر
۱۰۹	۱۹۴۷۷	۵۰۳۷۶	۸۹	۴۰	۳۵	۱۴	زرقان
۷۰	۱۱۱۷۰	۲۳۳۰۶	۶۹	۵۴	۱۴	۱	سده
۱۲۷	۱۵۹۸۶	۲۴۳۱۳	۸۱	۵۰	۲۸	۳	سروستان
۷۲	۱۰۸۴۳	۱۱۹۶۵	۵۰	۲۸	۲۲	۰	سعادت شهر
۶۸	۱۰۱۴۲	۱۴۶۱۰	۴۹	۲۲	۲۷	۰	سورمق
۳۹	۶۸۵۶	۸۴۷۲	۳۲	۱۷	۱۱	۴	سیدان
۱۹	۲۷۴۶	۵۲۴۶	۱۹	۱۷	۲	۰	ششده
۳۵	۴۰۹۵	۱۰۱۶۱	۳۷	۳۶	۱	۰	شهرپیر
۱۷۵۴	۲۷۴۴۶۶	۲۶۰۷۸۴	۳۲۹	۱۹	۳۱	۲۷۹	شهرصدرا
۵۶۸۹	۱۰۸۷۶۶۶	۹۱۵۶۵۵	۱۳۰۴	۷۱	۲۸۳	۹۵۰	شیراز
۴۰	۶۲۹۵	۹۰۳۷	۴۲	۳۸	۴	۰	صغاد
۲۴۴	۳۴۷۰۱	۵۵۹۶۲	۲۳۶	۲۱۵	۲۰	۱	صفاشهر
۱۸	۲۱۰۲	۴۸۹۱	۱۸	۱۸	۰	۰	علامرودشت
۱۰	۱۰۱۷	۳۹۳۸	۱۰	۱۰	۰	۰	فدامی
۲۱۰	۲۷۹۵۴	۴۹۶۶۸	۱۷۲	۱۵۷	۱۱	۴	فراشبند
۳۳۷	۶۰۵۰۰	۷۲۱۴۷	۲۷۶	۱۹۳	۷۸	۵	فسا
۲۸۸	۴۶۵۵۳	۴۸۱۷۴	۱۸۷	۸۶	۷۹	۲۲	فیروزآباد
۲۱۴	۲۹۳۹۴	۴۹۲۳۰	۲۰۸	۱۹۶	۱۲	۰	قائمیه



۳۱- پروانه‌های احداث ساختمان بر حسب تعداد طبقات، مساحت زمین، زیربنا و تعداد واحد مسکونی پیش‌بینی شده در آن‌ها در نقاط شهری استان فارس: نیمه اول ۱۳۸۹ (دنباله)

تعداد واحد مسکونی	مساحت زیربنا (مترمربع)	مساحت زمین (مترمربع)	تعداد پروانه احداث ساختمان بر حسب طبقه				شرح
			۳ طبقه و بیش‌تر	۲ طبقه	۱ طبقه	جمع	
۶۴	۸۷۴۴	۱۳۱۹۸	۱	۱۳	۳۸	۵۲	قادرآباد
۱۵۴	۱۵۶۹۰	۱۹۵۰۷	۱	۶	۲۳	۳۰	قطب آباد
۱۲۸	۱۴۸۲۸	۳۰۶۱۵	۰	۱۲۸	۷	۱۳۵	قطرویه
۶۲	۱۱۱۴۱	۱۶۴۲۵	۵	۱۰	۷۲	۸۷	قیر
۷۲	۱۰۰۴۰	۱۵۵۳۳	۰	۱۴	۵۰	۶۴	کارزین
۷۹۹	۱۱۵۲۳۹	۶۲۶۲۹	۴۷	۱۱۸	۵۳	۲۱۸	کازرون
۸	۱۵۰۹	۲۴۱۷	۰	۱	۷	۸	کامفیروز
۹۴	۱۳۴۵۶	۲۴۷۸۷	۰	۴۲	۵۲	۹۴	کره‌ای
۴۰	۶۵۴۷	۱۱۵۵۴	۱	۴	۳۵	۴۰	کنارتخته
۱۶۸	۳۲۶۸۷	۴۵۳۵۸	۳	۳۱	۱۰۲	۱۳۶	کوار
۱۳۱	۲۰۶۲۸	۲۴۱۴۱	۱۲	۵۴	۱۶	۸۲	گراش
۶۴	۹۴۰۴	۲۵۲۱۳	۱	۸	۵۴	۶۳	گله دار
۱۳۰۱	۱۵۲۶۸۵	۱۴۵۱۶۵	۴	۳۳۶	۱۰۰	۴۴۰	لار
۳۰۱	۴۵۹۷۶	۷۴۸۳۰	۷	۴۵	۲۱۱	۲۶۳	لامرد
۱۱۳۳	۹۳۷۰۹	۳۲۸۰۴۹	۷	۷	۲۵	۳۹	لپویی
۳۴	۵۲۵۹	۹۳۴۴	۰	۴	۲۴	۲۸	لطیفی
۳۹	۵۲۳۱	۱۱۶۷۵	۰	۲	۳۶	۳۸	مبارک‌آباددیز
۱۶۶۷	۷۴۶۳۷	۱۰۲۶۹۷	۶	۱۵۱	۹۶	۲۵۳	مرودشت
۸۲	۹۲۴۲	۱۹۰۵۴	۱	۲۶	۵۷	۸۴	مشکان
۶۷	۱۱۴۵۴	۱۵۰۵۹	۲	۱۰	۴۲	۵۴	مصیری
۵۰	۶۶۸۹	۱۴۵۹۹	۰	۳	۴۵	۴۸	مهر
۳۹	۵۲۴۳	۲۱۰۸۱	۰	۴	۳۷	۴۱	میمند
۱۱	۱۵۲۱	۲۶۵۷	۰	۲	۱۱	۱۳	نوبندگان
۳۹	۵۱۹۴	۲۰۹۲۴	۰	۲	۳۳	۳۵	نوجین
۱۷	۲۸۱۲	۵۰۰۸	۰	۲	۱۴	۱۶	نودان
۱۵۰	۲۵۲۷۵	۲۹۱۴۵	۶	۳۰	۸۰	۱۱۶	نورآباد
۴۶۴	۷۱۹۲۱	۵۵۷۹۵	۲۲	۶۰	۱۱۳	۱۹۵	نی‌ریز
۴۵	۶۳۸۹	۱۵۷۴۹	۰	۱	۴۴	۴۵	وراوی

۳۲- پروانه‌های احداث ساختمان بر حسب تعداد طبقات، مساحت زمین، زیربنا و تعداد واحد مسکونی پیش‌بینی شده در آن‌ها در نقاط شهری استان قزوین: نیمه اول ۱۳۸۹

تعداد واحد مسکونی	مساحت زیربنا (مترمربع)	مساحت زمین (مترمربع)	تعداد پروانه احداث ساختمان بر حسب طبقه				شرح
			۳ طبقه و بیش‌تر	۲ طبقه	۱ طبقه	جمع	
۱۷۳۵	۹۷۹۳۹۶	۷۲۸۱۷۵۳	۹۱۱	۲۹۳	۲۴۱	۱۴۴۵	استان
۲۱	۲۵۶۳	۳۶۰۳	۲	۴	۱۲	۱۸	آبگرم
۱۴۴	۲۲۳۴۲	۲۴۹۹۶	۴۲	۱۱	۱۳	۶۶	آبیک
۳۳	۴۸۵۷	۹۳۰۷	۹	۴	۳	۱۶	آوج
۱۳	۱۱۴۱	۱۷۶۲	۱	۳	۵	۹	ارداق
۱۰۳	۱۱۳۶۲	۲۰۲۰۸	۲	۲۲	۵۵	۷۹	اسفرورین
۸۸	۱۴۸۸۸	۱۳۱۷۷	۳۴	۲۴	۳	۶۱	اقبالیه
۳۶۷	۴۷۹۷۹	۲۳۸۳۳	۱۲۶	۸	۱	۱۳۵	الوند
۱۱۱	۱۶۱۵۶	۱۲۶۸۲	۳۵	۱۰	۵	۵۰	بوئین زهرا
۷۰	۷۰۳۵	۳۵۶۰	۱۹	۴	۵	۲۸	بیدستان
۷۴	۱۲۳۲۶	۱۰۰۱۵	۲۶	۱۳	۸	۴۷	تاکستان
۱۳	۱۸۸۵	۱۵۱۸	۵	۲	۱	۸	خاکعلی
۴۲	۵۰۹۸	۷۴۴۱	۷	۱۱	۳	۲۱	خرمدشت
۱۶۱	۱۹۲۰۰	۷۰۰۶۳	۱۶	۵۱	۱۳	۸۰	دانسفهان
۱	۲۵۰	۱۴۲	۰	۱	۰	۱	رازمیان
۱۵	۱۹۶۶	۲۵۲۲	۰	۶	۴	۱۰	سگز آباد
۲۰	۱۸۵۷	۲۳۸۹	۲	۵	۴	۱۱	سیردان
۲۱۸	۲۵۳۵۷	۲۵۴۲۳	۱۸	۵۲	۴۸	۱۱۸	شال
۹	۸۷۶	۸۸۵	۲	۰	۴	۶	شریفیه
۵۲	۶۴۰۹	۷۱۹۴	۳	۱۹	۱۱	۳۳	ضیاآباد
۱۶۸۳	۲۵۷۹۰۸	۱۳۴۹۱۱	۳۴۴	۸	۸	۳۶۰	قزوین
۷	۹۶۶	۹۱۳	۰	۳	۱	۴	کوهین
۵۳۲۶	۴۹۹۲۸۷	۳۳۲۹۹۰	۱۷۷	۷	۲	۱۸۶	محمدیه
۸۲	۹۵۱۲	۵۳۹۱	۳۸	۲	۴	۴۴	محمودآبادنمونه
۱۳	۱۰۹۷	۲۳۵۷	۰	۴	۶	۱۰	معلم کلايه
۶۹	۷۰۷۹	۱۱۴۷۱	۳	۱۹	۲۲	۴۴	نرجه

۳۳- پروانه‌های احداث ساختمان بر حسب تعداد طبقات، مساحت زمین، زیربنا و تعداد واحد مسکونی پیش‌بینی شده در آن‌ها در نقاط شهری استان قم: نیمه اول ۱۳۸۹

تعداد واحد مسکونی	مساحت زیربنا (مترمربع)	مساحت زمین (مترمربع)	تعداد پروانه احداث ساختمان بر حسب طبقه				شرح
			جمع	۱ طبقه	۲ طبقه	۳ طبقه و بیش‌تر	
۱۶۹۶۳	۱۹۸۰۳۱۱	۱۲۰۴۸۲۸	۱۰۳۲	۵۹۹	۲۴۵	۱۸۷۶	استان
۶۸	۷۱۸۲	۶۵۸۸	۵	۲۰	۱۳	۳۸	جعفریه
۵۱	۵۶۸۶	۱۰۵۲۲	۱	۲۳	۱۰	۳۴	دستجرد
۱۷	۲۷۳۳	۶۱۱۴	۱	۷	۵	۱۳	سلفچگان
۱۶۷۱۳	۱۹۵۴۳۶۹	۱۱۷۰۸۳۰	۱۰۲۳	۵۰۷	۱۸۸	۱۷۱۸	قم
۷۸	۶۴۶۲	۶۸۷۶	۲	۲۵	۲۱	۴۸	قنوات
۳۶	۳۸۷۹	۳۸۹۸	۰	۱۷	۸	۲۵	کهنک

۳۴- پروانه‌های احداث ساختمان بر حسب تعداد طبقات، مساحت زمین و زیربنا و تعداد واحد مسکونی پیش‌بینی شده در آن‌ها در نقاط شهری استان کردستان: نیمه اول ۱۳۸۹

تعداد واحد مسکونی	مساحت زیربنا (مترمربع)	مساحت زمین (مترمربع)	تعداد پروانه احداث ساختمان بر حسب طبقه				شرح
			جمع	۱ طبقه	۲ طبقه	۳ طبقه و بیش‌تر	
۷۴۵۰	۱۱۱۵۸۶۱	۸۲۶۸۲۴	۱۰۵۵	۱۰۸۵	۴۷۴	۲۶۱۴	استان
۱۸	۱۶۱۱	۳۰۵۳	۰	۳	۱۲	۱۵	آرموده
۱۱	۹۴۵	۱۵۱۲	۰	۱	۱۰	۱۱	بابارشانی
۵۸۳	۸۵۲۱۹	۶۷۹۴۴	۵۳	۲۲۲	۵۲	۳۲۷	بانه
۱۵	۱۶۱۰	۲۴۱۳	۱	۱	۱۲	۱۴	بویین سفلی
۱۱۸	۳۰۲۳۴	۲۳۱۵۰	۲۱	۳۹	۱۰	۷۰	بیجار
۵	۴۶۹	۹۵۸	۰	۰	۵	۵	دزج
۵۰	۵۲۲۳	۶۸۴۹	۰	۱۷	۱۶	۳۳	دلبران
۵۰۸	۶۱۸۱۱	۳۴۷۱۲	۶۵	۸۸	۳۷	۱۹۰	دهگلان
۲۶۲	۳۶۶۰۰	۲۴۸۶۵	۵۴	۷۸	۱۲	۱۴۴	دیواندره
۲۴	۳۰۴۱	۲۹۴۹	۱	۶	۱۱	۱۸	زرینه
۷۲	۷۵۱۵	۴۶۰۳	۷	۲۳	۲	۳۲	سرو آباد
۶۲	۸۹۳۲	۱۳۷۵۳	۱	۲۵	۱۷	۴۳	سریش آباد
۹۹۵	۱۴۴۹۳۳	۸۴۸۱۷	۲۷۸	۱۸۱	۵۹	۵۱۸	سقز
۲۹۲۶	۴۸۵۲۱۳	۳۷۴۲۲۸	۳۶۶	۴۸	۱۵	۴۲۹	سنندج
۳۵	۳۳۹۹	۲۲۳۴	۱۱	۱	۴	۱۶	شویشه
۵۷	۶۰۸۷	۱۳۲۰۷	۰	۵	۴۸	۵۳	صاحب
۱۰۷۸	۱۴۶۰۷۴	۹۳۳۲۷	۹۸	۱۶۲	۴۹	۳۰۹	قروه
۱۹۳	۲۷۴۸۷	۲۲۵۶۳	۲۹	۶۸	۲۴	۱۲۱	کامیاران
۱	۸۶	۱۵۵	۰	۰	۱	۱	کانی‌سور
۳۱۳	۴۴۸۵۹	۳۰۵۹۴	۷۰	۸۴	۱۸	۱۷۲	مریوان
۶۷	۷۵۲۵	۸۴۴۰	۰	۲۱	۲۶	۴۷	موچش
۵۷	۶۹۸۸	۱۰۴۹۸	۰	۱۲	۳۴	۴۶	یاسوکند

۳۵- پروانه‌های احداث ساختمان بر حسب تعداد طبقات، مساحت زمین، زیربنا و تعداد واحد مسکونی پیش‌بینی شده در آن‌ها در نقاط شهری استان کرمان: نیمه اول ۱۳۸۹

تعداد واحد مسکونی	مساحت زیربنا (مترمربع)	مساحت زمین (مترمربع)	تعداد پروانه احداث ساختمان بر حسب طبقه				شرح
			۳ طبقه و بیش‌تر	۲ طبقه	۱ طبقه	جمع	
۱۳۶۴۳	۱۸۶۳۳۶۷	۲۵۳۳۳۹۴	۸۶۵	۱۲۴۱	۵۲۷۶	۷۳۸۲	استان.....
۸۴	۱۲۶۹۸	۳۱۸۱۱	۰	۴	۷۸	۸۲	اختیارآباد.....
۵۵	۸۴۸۰	۲۵۰۰۷	۰	۱	۵۶	۵۷	ارزوئیه.....
۳۷	۵۵۸۵	۱۱۰۹۳	۰	۰	۳۵	۳۵	امین شهر.....
۱۵۴	۲۳۹۳۹	۲۸۲۹۱	۱۲	۲۳	۷۹	۱۱۴	انار.....
۳۵	۲۶۹۹	۱۰۵۱۴	۰	۰	۳۶	۳۶	اندو هجرد.....
۶۳	۷۴۰۷	۱۸۸۸۸	۰	۶	۵۱	۵۷	باغین.....
۲۲۶	۲۹۴۰۵	۴۲۴۶۵	۷	۲۹	۱۰۷	۱۴۳	بافت.....
۱۹۷	۲۶۶۷۶	۵۱۴۵۵	۱	۲۹	۱۴۳	۱۷۳	بردسیر.....
۱۲۸	۸۷۸۲	۴۰۹۵۶	۱	۱	۱۲۶	۱۲۸	بروات.....
۳۲	۴۵۵۱	۹۱۵۸	۰	۲	۲۹	۳۱	بزنجان.....
۹۱۶	۱۱۱۵۸۷	۲۳۸۶۳۲	۲۵	۱۸۰	۴۳۳	۶۳۸	بم.....
۲۵	۵۱۲۰	۱۰۰۳۰	۱	۳	۱۹	۲۳	بهرمان.....
۶۴	۷۹۰۰	۱۰۸۴۷	۳	۲۰	۱۶	۳۹	پاریز.....
۲۴	۱۸۳۳	۵۷۷۸	۰	۲	۲۱	۲۳	جبالبارز.....
۳۵	۳۳۳۲	۱۷۳۹۴	۰	۱	۳۳	۳۴	جوپار.....
۶۲۵	۶۱۴۷۹	۱۰۴۲۳۹	۴۷	۴۷	۱۶۴	۲۵۸	جیرفت.....
۴۲	۳۹۰۴	۱۲۰۳۶	۴	۲	۳۴	۴۰	چترود.....
۱	۱۲۳	۷۹۶	۰	۰	۱	۱	خانوک.....
۸۸	۶۸۱۱	۲۶۳۸۱	۰	۲	۸۵	۸۷	درب بهشت.....
۱۰	۱۰۳۶	۳۴۵۳	۰	۱	۸	۹	دهج.....
۱۰۴	۱۶۴۰۸	۲۷۲۹۶	۲	۱۱	۸۷	۱۰۰	رابر.....
۱۴۷	۱۶۸۲۸	۴۲۱۰۶	۱	۱۰	۱۲۹	۱۴۰	راور.....
۵۷	۵۹۴۸	۱۷۱۹۰	۰	۱	۵۶	۵۷	راین.....
۱۴۸۵	۲۷۹۳۱۴	۳۴۱۴۵۵	۱۵۲	۳۰۲	۳۷۳	۸۲۷	رفسنجان.....
۲۳۱	۲۶۳۴۰	۷۴۵۴۳	۰	۵	۲۲۹	۲۳۴	رودبار.....



۳۵- پروانه‌های احداث ساختمان بر حسب تعداد طبقات، مساحت زمین، زیربنا و تعداد واحد مسکونی پیش‌بینی شده در آن‌ها در نقاط شهری استان کرمان: نیمه اول ۱۳۸۹ (دنباله)

تعداد واحد مسکونی	مساحت زیربنا (مترمربع)	مساحت زمین (مترمربع)	تعداد پروانه احداث ساختمان بر حسب طبقه				شرح
			جمع	۱ طبقه	۲ طبقه	۳ طبقه و بیش‌تر	
۸	۷۶۰	۷۶۰	۸	۰	۰	۰	ریحان شهر
۳۳۱	۴۷۳۲۵	۸۳۳۸۶	۳۱۳	۲۸۵	۱۹	۹	زرنند
۳۷	۵۳۹۲	۱۰۰۷۳	۳۵	۳۱	۳	۱	زنگی آباد
۶۹	۹۷۹۵	۲۱۷۳۵	۶۶	۵۷	۷	۲	زیدآباد
۱۰۶۳	۱۵۴۵۵۶	۱۶۱۰۲۴	۳۷۲	۲۰۱	۱۰۵	۶۶	سیرجان
۲۲	۱۶۹۰	۷۷۷۲	۲۲	۲۲	۰	۰	شهداد
۲۷۰	۴۳۸۳۰	۴۴۹۳۴	۱۷۱	۶۸	۷۴	۲۹	شهربابک
۳۵۱	۳۱۴۴۹	۱۰۲۶۲۶	۳۵۵	۳۵۱	۲	۲	عنبرآباد
۸۰	۸۰۰۳	۲۱۰۱۳	۷۸	۷۴	۴	۰	فاریاب
۳۲	۴۰۹۴	۵۴۹۰	۲۸	۱۹	۷	۲	فهرج
۱۸۹	۲۲۲۰۹	۵۴۴۹۱	۱۸۱	۱۶۸	۱۳	۰	قلعه گنج
۳۵	۴۱۱۲	۱۰۶۸۶	۳۵	۳۳	۲	۰	کاظم آباد
۵۰۵۶	۷۱۹۲۸۷	۴۰۸۶۲۴	۱۱۸۳	۴۱۰	۲۸۸	۴۸۵	کرمان
۲۰	۲۵۵۷	۷۰۸۱	۱۹	۱۹	۰	۰	کشکوئیه
۵۴	۷۷۱۰	۱۸۲۵۴	۶۰	۵۹	۱	۰	کوه بنان
۱۹۹	۲۶۹۰۱	۶۲۲۷۸	۱۸۳	۱۶۲	۱۱	۱۰	کهنوج
۷۷	۷۷۹۱	۱۹۹۳۳	۷۴	۶۹	۵	۰	کیان شهر
۷۶	۶۳۷۶	۲۰۴۴۰	۷۷	۷۶	۱	۰	گلباف
۳۳	۲۶۵۳	۱۰۰۲۱	۳۳	۳۲	۱	۰	گلزار
۶۲	۱۰۰۲۳	۲۲۰۱۱	۵۳	۵۱	۱	۱	ماهان
۶۸	۴۲۶۵	۲۰۰۳۹	۶۸	۶۸	۰	۰	محمد آباد
۲۸	۳۵۴۴	۱۴۹۰۰	۳۰	۲۹	۱	۰	محمی آباد
۷۰	۴۱۸۰	۱۸۹۴۵	۷۰	۷۰	۰	۰	مردهک
۴	۸۴۶	۵۹۴	۲	۱	۱	۰	مس سرچشمه
۱۷۱	۱۷۰۰۷	۶۷۳۳۸	۱۷۳	۱۷۳	۰	۰	منوجان
۱۵۶	۱۹۱۵۱	۳۱۱۹۳	۱۰۸	۹۸	۹	۱	نجف شهر
۱۷	۱۳۴۷	۴۹۳۹	۲۰	۱۹	۱	۰	نرماشیر
۵	۹۴۷	۲۵۳۰	۵	۳	۲	۰	نظام شهر
۷۳	۶۵۶۳	۲۱۴۴۵	۷۲	۷۰	۱	۱	نگار
۴۳	۴۳۲۶	۱۷۶۹۹	۴۳	۴۳	۰	۰	نودژ
۲	۱۰۳	۸۶۴	۲	۲	۰	۰	هجدک
۷۷	۶۳۹۰	۳۸۴۶۲	۷۷	۷۷	۰	۰	یزدان شهر

۳۶- پروانه‌های احداث ساختمان بر حسب تعداد طبقات، مساحت زمین، زیربنا و تعداد واحد مسکونی پیش‌بینی شده در آن‌ها در نقاط شهری استان کرمانشاه: نیمه اول ۱۳۸۹

تعداد واحد مسکونی	مساحت زیربنا (مترمربع)	مساحت زمین (مترمربع)	تعداد پروانه احداث ساختمان بر حسب طبقه				شرح
			جمع	۱ طبقه	۲ طبقه	۳ طبقه و بیش‌تر	
۱۷۸۷۷	۱۵۶۴۰۵۰	۶۸۹۹۴۷	۷۶۷	۱۰۱۴	۵۰۷	۲۲۸۸	استان
۲۳۵	۲۶۹۱۶	۲۱۳۷۴	۴۹	۶۸	۳۰	۱۴۷	اسلام‌آباد غرب
۶	۷۸۰	۱۳۱۸	۰	۳	۱	۴	باینگان
۳۰۵	۳۶۲۷۷	۲۳۲۴۵	۴۳	۴۴	۳۴	۱۲۱	پاوه
۱۳	۱۷۳۱	۱۷۴۵	۰	۸	۴	۱۲	تازه آباد
۲۳۹	۲۵۹۰۹	۱۵۹۷۲	۵۲	۶۶	۶	۱۲۴	جوانرود
۱۳	۲۳۲۵	۲۰۱۱	۰	۶	۱	۷	حمیل
۴	۴۶۴	۳۸۶	۰	۲	۰	۲	رباط
۴۷	۵۳۴۹	۳۶۱۹	۱۲	۱۰	۹	۳۱	روانسر
۳۹۷	۳۱۸۲۷	۲۸۸۵۱	۶۷	۴۰	۴۸	۱۵۵	سرپل ذهاب
۱۶	۱۹۱۵	۲۷۸۹	۰	۵	۹	۱۴	سرمست
۳۷۸	۵۱۳۲۱	۲۹۸۴۲	۱۸	۷۱	۵۰	۱۳۹	سنقر
۲۱۹	۲۸۶۵۹	۲۲۹۴۱	۷۸	۶۳	۰	۱۴۱	صحنه
۵۰۱	۱۶۱۹۷	۱۷۳۲۳	۰	۵۹	۴۵	۱۰۴	قصرشیرین
۱۵۰۹۱	۱۲۶۷۴۱۴	۴۶۲۰۷۷	۴۰۵	۴۴۶	۱۵۰	۱۰۰۱	کرمانشاه
۱۴۷	۲۷۰۰۸	۱۸۱۰۳	۲۳	۲۹	۱۳	۶۵	کرد غرب
۸۱	۱۵۵۹۳	۱۳۱۳۸	۵	۴۷	۲۶	۷۸	کنگاور
۱۵	۱۷۲۱	۱۸۵۲	۱	۳	۸	۱۲	کوزران
۲۱	۲۰۸۲	۳۴۳۶	۰	۳	۱۴	۱۷	گهواره
۷۶	۱۱۳۶۰	۱۲۸۹۴	۵	۱۷	۴۵	۶۷	گیلانغرب
۱۵	۲۱۰۵	۸۸۰	۶	۳	۰	۹	نودشه
۱۶	۲۲۵۹	۱۸۰۳	۲	۵	۴	۱۱	نوسود
۴۰	۴۶۳۳	۴۰۴۰	۱	۱۶	۸	۲۵	هرسین
۲	۲۰۵	۳۰۸	۰	۰	۲	۲	هلشی

۳۷- پروانه‌های احداث ساختمان بر حسب تعداد طبقات، مساحت زمین، زیربنا و تعداد واحد مسکونی پیش‌بینی شده در آن‌ها در نقاط شهری استان کهگیلویه و بویراحمد: نیمه اول ۱۳۸۹

تعداد واحد مسکونی	مساحت زیربنا (مترمربع)	مساحت زمین (مترمربع)	تعداد پروانه احداث ساختمان بر حسب طبقه				شرح
			جمع	۱ طبقه	۲ طبقه	۳ طبقه و بیش‌تر	
۳۲۷۶	۴۷۹۷۸۱	۵۰۱۴۰۴	۲۷۲	۴۰۳	۱۱۹۰	۱۸۶۵	استان
۱۱۷	۱۴۴۹۱	۲۴۰۲۷	۳	۵	۹۸	۱۰۶	باشت
۱۶	۲۹۲۳	۴۹۸۰	۱	۷	۸	۱۶	پاتاوه
۱۴۶	۱۹۱۲۷	۳۰۳۴۶	۵	۱۰	۱۱۹	۱۳۴	چرام
۴۱۳	۵۵۱۸۶	۵۴۴۴۵	۵۱	۸۲	۱۳۲	۲۶۵	دوگنبدان
۲۷۶	۵۰۱۲۷	۶۷۲۰۱	۸	۶۹	۱۲۱	۱۹۸	دهدشت
۷۰	۸۹۰۴	۱۳۶۱۲	۰	۶	۶۴	۷۰	دیشموک
۸۷	۱۲۰۳۹	۱۹۳۰۷	۰	۳	۸۲	۸۵	سوق
۶۸	۱۵۲۲۸	۳۲۹۲۶	۲	۲۳	۲۱	۴۶	سی سخت
۴۱	۴۸۳۵	۷۸۹۴	۰	۰	۴۱	۴۱	قلعه رئیسی
۲۰	۲۵۹۸	۳۶۷۵	۰	۳	۱۶	۱۹	گراب سفلی
۱۳۷	۱۶۶۵۲	۲۹۷۹۹	۰	۲	۱۳۷	۱۳۹	لنده
۲۳۶	۲۷۲۴۲	۴۵۷۱۲	۲	۸	۲۲۷	۲۳۷	لیکک
۲۷۱	۴۱۰۳۰	۴۲۰۲۵	۳۸	۱۱۸	۲۵	۱۸۱	مادوان
۵۰	۷۶۱۱	۱۰۹۹۴	۰	۱۰	۳۶	۴۶	مارگون
۱۳۲۸	۲۰۱۷۸۸	۱۲۱۴۶۱	۱۶۲	۵۷	۶۳	۲۸۲	یاسوج

۳۸- پروانه‌های احداث ساختمان بر حسب تعداد طبقات، مساحت زمین، زیربنا و تعداد واحد مسکونی پیش‌بینی شده در آن‌ها در نقاط شهری استان گلستان: نیمه اول ۱۳۸۹

تعداد واحد مسکونی	مساحت زیربنا (مترمربع)	مساحت زمین (مترمربع)	تعداد پروانه احداث ساختمان بر حسب طبقه				شرح
			جمع	۱ طبقه	۲ طبقه	۳ طبقه و بیش‌تر	
۵۷۱۳	۵۶۷۹۶۶	۵۵۴۱۴۵	۱۴۲۹	۳۷۵	۴۶۸	۵۱۶	استان
۹۲	۱۱۸۸۰	۱۰۷۸۴	۳۸	۵	۲۱	۱۲	آزادشهر
۷۴	۱۵۴۸۳	۲۴۶۰۳	۷۴	۳۵	۳۴	۵	آق قلا
۱۰	۳۴۷۱	۴۳۶۵	۱۰	۶	۴	۰	انبیاءآلوم
۱۲	۱۳۲۷	۶۱۴۹	۱۲	۱۲	۰	۰	اینچه برون
۲۳۶	۳۴۶۶۹	۳۵۹۳۶	۱۰۵	۱۴	۶۶	۲۵	بندر ترکمن
۵۷	۸۱۴۴	۷۶۱۶	۲۶	۵	۹	۱۲	بندرگز
۴۵	۷۵۴۵	۶۹۹۵	۲۹	۳	۱۲	۱۴	جلین
۲۹	۴۹۵۳	۵۴۵۶	۲۰	۱۱	۳	۶	خان ببین
۱۵	۲۳۴۷	۲۴۹۰	۱۱	۳	۶	۲	دلند
۴۳۱	۱۴۷۴۸	۱۷۱۳۸	۵۲	۲۲	۲۴	۶	رامیان
۳۵	۷۱۰۳	۱۶۴۹۵	۲۴	۴	۸	۱۲	سر خنکلاته
۵۳	۷۵۴۹	۱۴۰۹۲	۴۸	۲۷	۲۱	۰	سیمین شهر
۲۵۷	۳۴۴۱۶	۲۰۷۳۳	۶۵	۸	۱۲	۴۵	علی آباد
۱۳۵	۱۶۷۲۷	۲۴۵۴۷	۶۳	۱۲	۲۶	۲۵	فاضل آباد
۲۶۷	۴۰۹۵۸	۳۶۳۸۳	۱۲۷	۲۳	۳۲	۷۲	کردکوی
۷۶	۱۰۲۷۲	۱۵۹۹۰	۴۲	۱۷	۲۲	۳	کلاله
۵۷	۸۱۲۱	۹۱۸۵	۳۸	۱۱	۲۰	۷	گالیکش
۲۶۲۱	۲۱۲۰۶۸	۹۴۶۳۶	۲۸۲	۷	۲۲	۲۵۳	گرگان
۲۳۲	۱۸۱۲۱	۱۱۱۳۷۸	۳۴	۱۸	۱۳	۳	گمیش تپه
۶۲۰	۷۶۷۲۴	۳۹۱۸۹	۱۵۱	۳۳	۴۴	۷۴	گنبد کاووس
۴۸	۵۹۳۹	۱۴۳۱۸	۵۱	۴۴	۶	۱	مراوه
۲۱۱	۱۴۵۰۷	۱۶۴۶۲	۴۸	۲۲	۲۱	۵	مینودشت
۴۲	۳۹۰۶	۸۳۵۶	۳۶	۲۶	۱۰	۰	نگین شهر
۳۰	۳۳۹۰	۵۱۰۱	۲۷	۲	۲۵	۰	نوده خاندوز
۲۸	۳۵۹۸	۵۷۴۸	۱۶	۵	۷	۴	نوکنده

۳۹- پروانه‌های احداث ساختمان بر حسب تعداد طبقات، مساحت زمین، زیربنا و تعداد واحد مسکونی پیش‌بینی شده در آن‌ها در نقاط شهری استان گیلان: نیمه اول ۱۳۸۹

تعداد واحد مسکونی	مساحت زیربنا (مترمربع)	مساحت زمین (مترمربع)	تعداد پروانه احداث ساختمان بر حسب طبقه				شرح
			۳ طبقه و بیش‌تر	۲ طبقه	۱ طبقه	جمع	
۱۹۶۵	۱۰۱۷۹۰۰	۶۹۷۷۰۶	۱۰۹۸	۷۹۰	۴۷۰	۲۳۵۸	استان
۲۹۴	۳۷۴۱۶	۱۸۶۳۰	۶۷	۱۲	۳	۸۲	آستارا
۴۰۲	۳۷۶۱۰	۲۶۰۷۳	۲۳	۷۵	۷	۱۰۵	آستانه اشرفیه
۳۵	۴۰۸۰	۹۰۶۳	۲	۱۳	۱۵	۳۰	احمد سرگوراب
۸۱	۱۱۷۹۳	۱۸۸۸۰	۴	۳۲	۳۳	۶۹	اسالم
۴۴	۵۶۸۳	۷۱۷۳	۴	۲۲	۵	۳۱	اطاقور
۳۳	۴۵۲۰	۵۲۲۷	۱۰	۶	۵	۲۱	املش
۴	۳۵۸	۱۹۳۴	۰	۰	۴	۴	بازار جمعه
۹	۱۰۰۸	۱۳۷۹	۰	۲	۶	۸	بره سر
۶۱۵	۶۴۶۵۶	۳۳۲۷۴	۸۴	۱۰	۱۳	۱۰۷	بندرانزلی
۸۸	۱۱۸۰۲	۱۶۳۰۸	۱۳	۱۹	۱۳	۴۵	بره سر
۱۷۳	۲۲۹۲۸	۲۱۱۳۰	۲۹	۴۲	۱۲	۸۳	تالش
۱۸	۲۳۳۱	۱۹۵۵	۴	۴	۳	۱۱	توتکابن
۲۰	۱۶۲۵	۵۲۳۰	۰	۲	۱۸	۲۰	جیرنده
۷۶	۸۸۷۲	۱۴۶۵۸	۹	۱۹	۵	۳۳	چابکسر
۱۰	۱۷۹۸	۴۳۲۳	۰	۶	۳	۹	چوبر
۷	۸۴۴	۱۶۹۱	۱	۲	۲	۵	حویق
۲۲	۲۶۶۳	۳۷۰۱	۲	۹	۵	۱۶	خشکبیجار
۱۳۴	۱۵۴۳۵	۷۸۷۹	۲۶	۵	۱	۳۲	خمام
۳۵	۴۲۵۳	۱۱۷۵۶	۰	۱۸	۱۴	۳۲	دیلمان
۱۷	۱۹۲۳	۲۷۴۹	۱	۷	۳	۱۱	رانکوه
۱۳۱	۱۶۱۴۶	۱۹۷۴۵	۱۷	۴۴	۱۲	۷۳	رحیم آباد
۹۸	۱۱۰۲۱	۱۵۸۵۱	۱	۳۱	۴۳	۷۵	رستم آباد
۳۷۱۴	۴۱۵۰۵۴	۲۰۰۴۲۷	۳۳۱	۱۵	۷	۳۵۳	رشت



۳۹- پروانه‌های احداث ساختمان بر حسب تعداد طبقات، مساحت زمین، زیربنا و تعداد واحد مسکونی پیش‌بینی شده در آن‌ها در نقاط شهری استان گیلان: نیمه اول ۱۳۸۹ (دنباله)

تعداد واحد مسکونی	مساحت زیربنا (مترمربع)	مساحت زمین (مترمربع)	تعداد پروانه احداث ساختمان بر حسب طبقه				شرح
			جمع	۱ طبقه	۲ طبقه	۳ طبقه و بیش‌تر	
۲۰۳	۲۲۰۹۸	۱۵۶۳۷	۱۸	۱۸	۱۰	۴۶	رضوان شهر
۷۱	۷۳۷۱	۸۸۰۷	۱۰	۲۰	۲۴	۵۴	رودبار
۲۵۶	۳۰۳۰۷	۱۶۲۰۲	۳۰	۲۷	۵	۶۲	رودسر
۹۱	۹۴۱۶	۱۳۷۴۹	۱۴	۱۴	۳۹	۶۷	سنگر
۲۳۸	۲۵۲۸۳	۲۶۶۵۹	۴	۸۰	۲۷	۱۱۱	سیاهکل
۶۶	۹۰۰۶	۶۳۶۱	۲۲	۱۳	۱	۳۶	شفت
۴۵	۶۱۴۱	۷۳۹۹	۵	۲۰	۴	۲۹	شلمان
۱۷۲	۱۷۰۷۲	۸۵۳۲	۳۶	۱	۱	۳۸	صومعه‌سرا
۲۳۷	۲۸۹۹۴	۱۲۰۳۲	۴۸	۲	۶	۵۶	فومن
۷۴	۹۲۳۶	۴۸۲۷	۱۴	۷	۰	۲۱	کلاچای
۱۵۲	۱۶۳۶۸	۱۴۱۶۲	۲۶	۱۹	۱۳	۵۸	کوچصفهان
۵۹	۷۹۹۷	۱۶۶۵۲	۰	۱۳	۳۸	۵۱	کومله
۱۷	۳۰۰۵	۴۴۷۰	۲	۴	۶	۱۲	کیاشهر
۲۵	۲۸۱۸	۳۴۷۱	۵	۵	۴	۱۴	گوراب زرمیخ
۵۰۰	۶۲۱۳۴	۲۷۹۱۸	۱۳۲	۱۴	۴	۱۵۰	لاهیجان
۴۵۷	۴۷۸۸۶	۲۶۳۳۷	۸۲	۶۹	۷	۱۵۸	لنگرود
۷۱	۵۸۷۴	۷۹۳۳	۱	۲۱	۲۴	۴۶	لوشان
۴۳	۶۹۱۰	۱۱۱۹۴	۵	۲۲	۳	۳۰	لوندویل
۶	۵۳۵	۹۳۳	۰	۳	۰	۳	لیسار
۷۰	۸۴۷۹	۹۵۹۲	۸	۹	۱۶	۳۳	ماسال
۵۲	۷۱۵۱	۵۸۰۳	۸	۱۴	۶	۲۸	مرجقل

۴۰- پروانه‌های احداث ساختمان بر حسب تعداد طبقات، مساحت زمین، زیربنا و تعداد واحد مسکونی پیش‌بینی شده در آن‌ها در نقاط شهری استان لرستان: نیمه اول ۱۳۸۹

تعداد واحد مسکونی	مساحت زیربنا (مترمربع)	مساحت زمین (مترمربع)	تعداد پروانه احداث ساختمان بر حسب طبقه				شرح
			جمع	۱ طبقه	۲ طبقه	۳ طبقه و بیش‌تر	
۷۶۰۲	۱۰۲۶۰۴۸	۷۴۵۲۰۸	۱۲۵۶	۱۲۸۵	۱۰۲۸	۳۵۶۹	استان
۴۱۰	۶۴۲۹۶	۴۱۴۷۶	۷۹	۶۱	۲۶	۱۶۶	ازنا
۸۰	۱۰۴۱۴	۱۱۵۷۶	۶	۲۰	۴۳	۶۹	اشترینان
۴۸۰	۵۴۸۱۱	۵۱۲۹۸	۲۴	۲۰۰	۵۵	۲۷۹	الشتر
۵۳۸	۷۶۶۵۶	۳۶۷۲۵	۱۵۱	۴۷	۱۹	۲۱۷	الیگودرز
۱۲۹۵	۱۹۰۵۵۰	۱۰۳۹۱۶	۳۴۰	۱۳۹	۴۹	۵۲۸	بروجرد
۳۴۹	۴۶۱۸۲	۵۳۵۵۲	۱۰	۱۱۶	۱۵۵	۲۸۱	پلدختر
۱۳	۱۹۵۶	۶۹۹۰	۰	۲	۱۵	۱۷	چالانچولان
۳۵	۴۴۸۵	۵۰۵۸	۰	۴	۳۱	۳۵	چغلودندی
۱۱۲	۱۵۹۵۶	۱۷۶۸۷	۲۲	۴۴	۱۰	۷۶	چقابل
۲۳۰۱	۲۸۸۴۰۷	۲۰۳۲۲۳	۳۹۵	۳۰۱	۱۰۹	۸۰۵	خرم‌آباد
۴۵۹	۶۵۶۳۰	۴۴۷۲۳	۱۲۲	۸۰	۲۹	۲۳۱	دورود
۶۷	۷۶۵۶	۱۲۵۴۷	۰	۱۰	۵۲	۶۲	زاغه
۱۱	۸۸۸	۱۲۸۶	۰	۱	۹	۱۰	سپیددشت
۵۷	۶۲۸۳	۵۹۴۸	۴	۲۰	۱۴	۳۸	فیروزآباد
۱۲۵	۱۴۸۷۴	۳۰۳۷۵	۰	۰	۱۲۵	۱۲۵	کونانی
۶۲۱	۹۰۸۱۲	۴۵۴۱۴	۶۴	۶۸	۸۲	۲۱۴	کوهدشت
۱۳	۲۱۹۹	۲۳۹۶	۲	۹	۱	۱۲	گراب
۱۵۶	۱۵۳۷۲	۱۹۳۱۵	۳	۳۶	۸۲	۱۲۱	معمولان
۵۲	۵۷۵۸	۷۳۴۸	۱	۱۵	۲۲	۳۸	مومن‌آباد
۴۱۹	۶۱۶۴۰	۴۲۸۱۰	۳۳	۱۰۹	۹۶	۲۳۸	نورآباد
۹	۱۲۲۳	۱۵۴۵	۰	۳	۴	۷	ویسیان

۴۱- پروانه‌های احداث ساختمان بر حسب تعداد طبقات، مساحت زمین، زیربنا و تعداد واحد مسکونی پیش‌بینی شده در آن‌ها در نقاط شهری استان مازندران: نیمه اول ۱۳۸۹

تعداد واحد مسکونی	مساحت زیربنا (مترمربع)	مساحت زمین (مترمربع)	تعداد پروانه احداث ساختمان بر حسب طبقه				شرح
			۳ طبقه و بیش‌تر	۲ طبقه	۱ طبقه	جمع	
۹۶۵۶	۱۴۲۵۳۶۳	۱۰۰۷۵۲۹	۱۵۷۵	۱۳۹	۴۱۴	۲۱۹۸	استان
۷	۷۶۲	۱۱۲۹	۰	۱	۵	۶	آلاشت
۹۴۴	۱۳۹۵۴۰	۸۳۹۲۳	۲۴۳	۵۱	۳۷	۳۳۱	آمل
۳۰۶	۴۱۴۳۲	۲۶۱۲۷	۲۹	۲۳	۲۵	۷۷	امیرکلا
۲۸	۵۰۸۱	۷۲۶۱	۶	۱۰	۵	۲۱	ایزد شهر
۴۴۹	۴۷۸۴۰	۲۲۲۹۵	۶۶	۲۴	۹	۹۹	بابل
۵۱۳	۶۸۳۸۵	۲۹۷۷۸	۵۴	۲۱	۶	۸۱	بابلسر
۹	۸۸۴	۲۲۵۲	۰	۵	۱	۶	بلده
۵۴۲	۶۹۷۴۲	۳۴۰۸۰	۴۹	۳۲	۱۱	۹۲	بهشهر
۶۵	۱۰۱۵۵	۱۳۴۲۳	۳	۲۲	۱۷	۴۲	بهنمیر
۴۳	۶۳۸۹	۳۷۴۴	۱۶	۰	۱	۱۷	پل سفید
۵۹۴	۶۸۷۷۲	۳۳۳۷۳	۶۱	۲۵	۹	۹۵	تنکابن
۱۹۲	۲۸۸۳۵	۲۳۴۲۵	۳۵	۱۵	۱۴	۶۴	جویبار
۱۶۹	۲۶۵۲۳	۲۰۶۳۶	۲۸	۳۳	۱۶	۷۷	چالوس
۷۵	۱۱۶۶۶	۱۵۷۸۸	۱۴	۲۰	۱۶	۵۰	چمستان
۲۳۰	۲۷۵۹۲	۴۵۴۱۷	۲۱	۲۵	۲۲	۶۸	خرم آباد
۳۲۲	۴۱۹۷۵	۲۹۴۹۹	۱۸	۱۶	۵	۳۹	خلیل شهر
۷۴	۸۸۱۶	۷۲۴۰	۱۸	۱۴	۳	۳۵	خوش رودپی
۳۶	۹۰۸۵	۲۸۱۹۲	۶	۶	۱۲	۲۴	دابودشت
۲۰۳	۳۱۲۲۴	۳۴۳۵۰	۴۴	۱۶	۳	۶۳	رامسر
۴۰	۶۹۷۳	۵۹۷۶	۱۰	۱۴	۳	۲۷	رستم کلا
۴۳	۷۵۳۴	۹۴۲۵	۸	۱۶	۳	۲۷	رویان
۱۳	۱۳۱۶	۶۹۱	۳	۱	۳	۷	رینه
۱۱	۱۷۱۵	۳۴۰۱	۲	۱	۴	۷	زرگرمحله
۱۲۲	۱۸۹۵۹	۱۸۱۸۴	۲۹	۴۶	۷	۸۲	زیرآب



۴۱- پروانه‌های احداث ساختمان بر حسب تعداد طبقات، مساحت زمین، زیربنا و تعداد واحد مسکونی پیش‌بینی شده در آن‌ها در نقاط شهری استان مازندران: نیمه اول ۱۳۸۹ (دنباله)

تعداد واحد مسکونی	مساحت زیربنا (مترمربع)	مساحت زمین (مترمربع)	تعداد پروانه احداث ساختمان بر حسب طبقه				شرح
			۳ طبقه و بیش‌تر	۲ طبقه	۱ طبقه	جمع	
۸۳۷	۱۳۵۰۴۲	۵۰۱۲۹	۱۵۶	۱۱	۴	۱۷۱	ساری
۴۶	۶۹۹۵	۹۴۸۳	۷	۷	۴	۱۸	سرخرود
۳۰	۵۷۴۲	۸۶۱۸	۶	۱۰	۳	۱۹	سلمانشهر
۵	۷۴۰	۶۹۸	۰	۳	۰	۳	سورک
۷۸	۱۱۴۵۳	۱۱۷۰۸	۲۴	۱۱	۵	۴۰	شیرگاه
۱۷۱	۲۶۲۳۱	۳۸۸۰۳	۱۶	۲۳	۲۹	۶۸	شیروود
۶۷	۱۱۵۶۶	۲۱۹۰۶	۶	۲۴	۲۴	۵۴	عباس‌آباد
۳۴۶	۳۹۹۵۸	۱۶۲۳۹	۸	۱۲	۴	۲۴	فریدون‌کنار
۷۱۴	۱۴۹۵۳۲	۶۲۸۳۱	۱۸۹	۴۶	۵	۲۴۰	قائم‌شهر
۹۶	۱۳۲۸۵	۳۲۶۷۵	۱۷	۲۷	۸	۵۲	کتالم و سادات شهر
۱۱۲	۱۴۳۶۰	۱۹۲۳۰	۳	۱۸	۱۴	۳۵	کلارآباد
۱۷۶	۲۸۷۲۱	۴۴۸۷۳	۳۵	۲۷	۳۹	۱۰۱	کلاردشت
۱۶۲	۱۸۵۱۴	۹۶۵۷	۱۵	۹	۸	۳۲	کله‌بست
۴۶	۷۲۶۹	۸۱۰۱	۶	۱۷	۸	۳۱	کوهی‌خیل
۵۹	۸۴۳۳	۷۷۲۵	۱۱	۱۹	۸	۳۸	کیاسر
۴۳	۶۲۷۱	۷۲۳۰	۸	۷	۱۲	۲۷	کیاکلا
۵۱	۹۱۱۸	۸۲۸۵	۱۳	۱۴	۲	۲۹	گتاب
۴۲	۶۰۱۱	۴۰۱۹	۱۹	۱	۰	۲۰	گلوگاه
۲۸۹	۴۴۲۷۴	۳۵۷۰۵	۵۲	۴۱	۱۵	۱۰۸	گلوگاه بندپی
۳۳۷	۴۳۶۵۲	۲۸۱۱۶	۳۷	۲۰	۲۹	۸۶	محمودآباد
۵۵	۸۱۵۸	۸۵۶۳	۱۶	۱۱	۴	۳۱	مرزن‌آباد
۹	۱۵۸۶	۱۳۳۹	۲	۳	۱	۶	مرزیکلا
۲۵	۲۷۱۵	۳۰۴۱	۳	۹	۰	۱۲	نشتارود
۲۹۰	۳۸۸۶۳	۱۸۰۰۱	۵۷	۶	۶	۶۹	نکا
۳۲۹	۷۵۵۰۴	۳۱۵۲۸	۵۹	۱۵	۷	۸۱	نور
۲۱۱	۳۰۱۷۵	۱۹۴۱۷	۴۷	۱۱	۸	۶۶	نوشهر

۴۲- پروانه‌های احداث ساختمان بر حسب تعداد طبقات، مساحت زمین، زیربنا و تعداد واحد مسکونی پیش‌بینی شده در آن‌ها در نقاط شهری استان مرکزی: نیمه اول ۱۳۸۹

تعداد واحد مسکونی	مساحت زیربنا (مترمربع)	مساحت زمین (مترمربع)	تعداد پروانه احداث ساختمان بر حسب طبقه				شرح
			۳ طبقه و بیش‌تر	۲ طبقه	۱ طبقه	جمع	
۵۰۷۰	۶۶۷۷۵۴	۵۱۲۰۶۵	۶۴۴	۴۳۱	۵۱۳	۱۵۸۸	استان
۷۶	۹۸۹۹	۹۹۸۸	۱۲	۱۶	۲۱	۴۹	آستانه
۱۱۶	۱۳۳۲۷	۲۸۰۵۲	۱۵	۳۲	۲۱	۶۸	آشتیان
۱۴۴۹	۱۸۶۳۰۴	۷۵۰۱۹	۱۸۶	۳۶	۱۴	۲۳۶	اراک
۸	۱۰۸۶	۱۲۲۱	۰	۴	۳	۷	پرندهک
۱۰۵	۱۲۵۸۹	۷۱۱۱	۲۳	۴	۱	۲۸	تفرش
۲۴	۳۱۱۰	۳۰۲۸	۶	۴	۶	۱۶	توره
۱۵	۲۱۵۶	۴۶۹۷	۰	۲	۱۲	۱۴	خشکرد
۲۰۹	۳۱۰۰۱	۱۸۸۷۰	۲۷	۴۸	۷	۸۲	خمین
۴۵	۴۶۷۰	۴۹۵۴	۱	۱۶	۹	۲۶	خنداب
۱۱۳	۱۱۳۷۶	۳۵۳۲۶	۰	۲۴	۷۵	۹۹	داودآباد
۲۱۷	۴۴۰۴۲	۴۹۰۹۳	۵۰	۳۷	۳۸	۱۲۵	دلیجان
۱۱	۱۲۳۶	۱۹۰۱	۱	۲	۴	۷	رازقان
۹۹	۹۷۰۴	۱۵۱۶۵	۱	۳	۹۱	۹۵	زاویه
۲۷۰	۴۱۴۴۲	۲۷۵۹۲	۵۳	۱۲	۵	۷۰	ساوه
۳۳	۴۹۸۲	۲۵۶۳	۱۴	۲	۰	۱۶	سنجان
۱۰۳	۱۲۵۵۸	۱۱۸۶۶	۳	۴۲	۱۶	۶۱	شازند
۳۶	۵۸۱۳	۶۹۶۰	۶	۸	۱۱	۲۵	غرق آباد
۳۰۰	۳۹۰۷۵	۳۵۶۵۲	۶۶	۲۳	۶۸	۱۵۷	فرمهین
۴	۵۶۸	۸۹۶	۰	۱	۲	۳	قورچی باشی
۷۹	۹۹۰۱	۴۶۳۶	۳۰	۱۱	۲	۴۳	کرهرود
۹۵	۱۲۴۸۰	۱۱۴۷۱	۱۵	۱۹	۱۹	۵۳	کمیجان
۱۲۲	۲۱۴۹۶	۱۵۳۷۱	۲۰	۱۶	۱۳	۴۹	مامونیه
۴۲۹	۵۹۱۷۵	۳۸۱۷۱	۷۹	۲۹	۹	۱۱۷	محلات
۸۹۷	۱۰۰۰۰۶	۵۴۹۷۴	۳	۱	۱	۵	مهاجران
۸۶	۸۸۲۴	۱۹۱۱۲	۳	۱۷	۳۶	۵۶	میلاجرد
۲۵	۲۷۷۷	۵۴۷۲	۰	۸	۹	۱۷	نوبران
۸۶	۱۶۳۳۹	۲۱۲۱۳	۳۰	۷	۱۲	۴۹	نیمور
۱۸	۱۸۱۸	۱۶۹۱	۰	۷	۸	۱۵	هندو در

۴۳- پروانه‌های احداث ساختمان بر حسب تعداد طبقات، مساحت زمین، زیربنا و تعداد واحد مسکونی پیش‌بینی شده در آن‌ها در نقاط شهری استان هرمزگان: نیمه اول ۱۳۸۹

تعداد واحد مسکونی	مساحت زیربنا (مترمربع)	مساحت زمین (مترمربع)	تعداد پروانه احداث ساختمان بر حسب طبقه				شرح
			جمع	۱ طبقه	۲ طبقه	۳ طبقه و بیش‌تر	
۱۳۲۳	۱۱۳۲۴۶۴	۶۶۵۰۹۱	۳۳۱	۳۵۳	۶۱۷	۱۳۰۱	استان
۱۳۲	۲۴۰۷۲	۳۱۱۰۹	۰	۴۷	۶۰	۱۰۷	بستک
۴۸۸	۳۸۶۴۰	۳۶۴۲۷	۰	۱۰۶	۴۷	۱۵۳	بندر جاسک
۱۵	۱۹۷۱	۳۹۱۵	۰	۲	۱۰	۱۲	بندر چارک
۳۵	۴۵۵۸	۱۰۸۱۵	۰	۷	۲۴	۳۱	بندر خمیر
۴۳۵۳	۵۵۹۴۱۶	۲۴۵۷۹۷	۱۹۲	۲۲	۲۷	۲۴۱	بندر عباس
۳۶	۶۴۵۴	۱۰۲۷۱	۲	۹	۱۹	۳۰	بندر لنگه
۹	۹۷۳	۲۷۲۱	۰	۱	۵	۶	بیگا
۱۴۳	۱۹۳۵۶	۱۹۸۴۰	۱۳	۲۳	۴۵	۸۱	پارسیان
۱۴۳	۱۸۹۰۵	۱۵۳۲۸	۷	۷	۵۲	۶۶	حاجی آباد
۱۱۵	۳۲۴۳۰	۳۳۰۳۴	۵	۱۳	۸۳	۱۰۱	دهبارز
۱۴	۱۳۸۹	۴۳۸۵	۰	۲	۱۱	۱۳	رویدر
۸	۵۱۰	۱۷۳۷	۰	۰	۸	۸	سندرک
۲۰	۳۱۶۸	۹۷۴۹	۰	۶	۱۴	۲۰	سیریک
۴۱	۳۵۸۸	۲۴۳۱۰	۰	۱	۴۰	۴۱	فین
۱۱۹۶	۲۱۸۳۳۵	۱۰۱۶۲۳	۱۰۳	۲۵	۵۸	۱۸۶	قشم
۲۹	۵۴۰۳	۷۷۴۸	۲	۳	۱۶	۲۱	کنگ
۲۳	۲۸۹۳	۷۸۳۸	۲	۰	۱۹	۲۱	کوشکنار
۹۱۴	۱۱۴۲۲۵	۶۵۳۷۸	۰	۶۱	۶	۶۷	کیش
۶۰۹	۷۶۱۷۸	۳۳۰۷۳	۱۲	۱۸	۷۳	۱۰۳	میناب

۴۴- پروانه‌های احداث ساختمان بر حسب تعداد طبقات، مساحت زمین، زیربنا و تعداد واحد مسکونی پیش‌بینی شده در آن‌ها در نقاط شهری استان همدان: نیمه اول ۱۳۸۹

تعداد واحد مسکونی	مساحت زیربنا (مترمربع)	مساحت زمین (مترمربع)	تعداد پروانه احداث ساختمان بر حسب طبقه				شرح
			جمع	۱ طبقه	۲ طبقه	۳ طبقه و بیش‌تر	
۲۷۱۶	۱۵۲۱۹۸	۵۶۴۲۰۱	۹۵۹	۵۵۱	۴۵۰	۱۹۶۰	استان
۱۳۴	۱۷۸۷۴	۱۶۵۷۶	۱۹	۳۶	۲۱	۷۶	ازندریان
۳۸۲	۴۲۲۶۶	۲۳۴۴۶	۳۶	۲۹	۱۲	۷۷	اسدآباد
۲۵	۲۲۷۵	۴۴۷۳	۰	۶	۱۲	۱۸	بروزل
۱۱۰	۲۸۲۳۶	۲۹۵۱۹	۲۵	۱۹	۱۳	۵۷	بهار
۲۳۴	۳۴۱۰۸	۱۶۱۶۴	۵۷	۱۰	۷	۷۴	تویسرکان
۴۲	۵۰۰۲	۷۸۲۶	۳	۱۳	۱۳	۲۹	جورقان
۴۲	۶۱۳۲	۶۶۲۶	۵	۱۹	۴	۲۸	جوکار
۱۹	۲۶۴۰	۳۹۹۷	۳	۶	۹	۱۸	دمق
۸۷	۱۲۳۴۶	۲۰۱۲۷	۶	۳۱	۱۳	۵۰	رزن
۱۷	۲۱۶۳	۲۶۰۲	۲	۷	۲	۱۱	زنگنه
۴۷	۶۲۶۹	۶۲۱۱	۷	۱۳	۵	۲۵	سامن
۸۱	۱۰۷۵۳	۶۲۳۵	۲۱	۱۶	۲	۳۹	سرکان
۴۹	۴۲۷۰	۱۵۳۲۴	۱	۸	۳۶	۴۵	شیرین سو
۹۱	۱۵۰۰۹	۱۱۹۵۹	۲۵	۱۶	۷	۴۸	صالح آباد
۲۳۳	۳۱۶۷۷	۳۶۵۸۵	۱۳	۵۸	۸۲	۱۵۳	فامنین
۱۶	۲۷۸۹	۳۶۴۷	۳	۶	۲	۱۱	فرسفج
۶۱	۹۲۳۳	۱۱۴۹۲	۲۰	۹	۹	۳۸	فیروزان
۳۵	۴۸۳۳	۴۸۶۶	۶	۱۳	۶	۲۵	قروه درجزین
۷۴	۱۰۲۳۹	۱۰۶۵۱	۵	۲۴	۱۵	۴۴	قهاوند
۳۹۳	۵۰۲۸۷	۳۴۰۹۴	۷۶	۶۴	۷۴	۲۱۴	کبودرآهنگ
۳۵	۴۱۴۹	۹۵۸۰	۰	۵	۲۳	۲۸	گل تپه
۱۶۷	۱۸۲۰۴	۲۶۸۵۶	۱۱	۴۵	۴۳	۹۹	گیان
۱۱۸	۲۱۳۲۷	۱۳۶۵۶	۳۵	۲۴	۱۷	۷۶	لالجین
۸۳	۱۵۹۳۰	۱۴۸۷۱	۲۴	۱۶	۲	۴۲	مریانج
۱۳۳۲	۱۵۹۴۳۴	۶۸۷۸۷	۱۹۵	۱۶	۱۰	۲۲۱	ملایر
۶۵۶	۷۹۲۲۲	۳۹۷۱۰	۶۳	۱۴	۶	۸۳	نهایند
۲۱۵۳	۲۵۶۲۳۱	۱۱۸۳۲۱	۲۹۸	۲۸	۵	۳۳۱	همدان

۴۵- پروانه‌های احداث ساختمان بر حسب تعداد طبقات، مساحت زمین، زیربنا و تعداد واحد مسکونی پیش‌بینی شده در آن‌ها در نقاط شهری استان یزد: نیمه اول ۱۳۸۹

تعداد واحد مسکونی	مساحت زیربنا (مترمربع)	مساحت زمین (مترمربع)	تعداد پروانه احداث ساختمان بر حسب طبقه				شرح
			جمع	۱ طبقه	۲ طبقه	۳ طبقه و بیش‌تر	
۴۵۶۹	۱۴۱۵۹۰۳	۷۲۸۹۸۴	۲۴۳۹	۷۳۳	۱۲۰۲	۵۰۴	استان
۱۱۹۸	۱۴۰۱۸۴	۱۹۹۱۴۲	۶۱۹	۲۰۶	۳۹۶	۱۷	ابرکوه
۸۶	۱۱۴۰۱	۱۷۸۲۰	۶۵	۵۸	۷	۰	احمدآباد
۲۱۶	۵۰۴۹۹	۴۶۳۳۹	۲۱۱	۳۴	۱۴۵	۳۲	اردکان
۵۰	۱۹۰۸۵	۳۹۷۵۴	۵۲	۳۳	۱۹	۰	اشکذر
۱۶۳	۴۱۱۳۹	۳۲۸۲۱	۱۶۹	۱۷	۸۱	۷۱	بافق
۱۳۲	۲۴۴۱۹	۳۰۴۴۶	۱۴۸	۳۳	۱۱۵	۰	بهباد
۱۰۲	۱۹۱۶۳	۲۱۶۷۶	۱۰۱	۷۳	۲۷	۱	تفت
۵۳۸	۳۹۳۳۷	۲۱۱۱۴	۲۷	۰	۵	۲۲	حمیدیا
۲۸	۳۴۰۸	۷۴۷۰	۲۸	۲۵	۳	۰	دیهوک
۱۱	۳۹۸۳	۳۵۵۴	۱۲	۱	۸	۳	زارچ
۲۶	۸۷۳۳	۷۷۵۱	۲۸	۱	۳	۲۴	شاهدیه
۸۵	۱۵۱۴۵	۲۴۷۱۱	۹۸	۵۹	۳۹	۰	طبس
۴۵	۵۷۱۲	۱۱۷۵۳	۴۵	۳۲	۱۳	۰	عشق‌آباد
۲۳	۳۴۲۸	۷۹۰۴	۲۲	۲۰	۲	۰	عقدا
۵۸	۹۰۳۸	۱۲۳۵۴	۵۹	۱۱	۴۳	۵	مروست
۷	۱۱۳۰	۱۷۴۶	۷	۴	۳	۰	مهردشت
۲۵	۶۶۱۲	۶۲۱۹	۲۳	۴	۱۴	۵	مه‌ریز
۴۸۱	۷۵۶۲۴	۷۰۲۹۹	۳۰۳	۵۳	۲۰۷	۴۳	میبد
۱۰	۱۵۳۸	۴۲۲۰	۱۰	۱۰	۰	۰	ندوشن
۱۳	۱۶۱۹	۲۴۸۳	۷	۷	۰	۰	نیر
۵۳	۸۱۸۴	۱۱۷۷۱	۴۸	۴۱	۷	۰	هرات
۱۲۱۹	۹۲۶۵۲۲	۱۸۷۶۳۷	۳۵۷	۱۱	۶۵	۲۸۱	یزد

۴۶- پروانه‌های احداث ساختمان بر حسب مورد استفاده ساختمان در نقاط شهری استان آذربایجان شرقی: نیمه اول ۱۳۸۹

شهر	جمع	مسکونی	مسکونی و کارگاه توأم	بازرگانی	سایر
استان.....	۵۰۳۵	۴۴۵۰	۳۲۹	۱۸۸	۶۸
آبش احمد.....	۳۵	۳۲	۳	۰	۰
آذرشهر.....	۱۰۶	۷۶	۴	۲۳	۳
آقکند.....	۲۶	۲۶	۰	۰	۰
اسکو.....	۴۹	۳۸	۹	۲	۰
اهر.....	۳۱۷	۲۹۵	۱۸	۴	۰
ایلخچی.....	۷۳	۶۳	۹	۱	۰
باسمنج.....	۱۴	۱۱	۱	۲	۰
بخشایش.....	۲۶	۱۵	۹	۲	۰
بستان آباد.....	۷۹	۷۱	۴	۴	۰
بناب.....	۲۹۱	۲۷۸	۷	۵	۱
بناب جدید.....	۲۳	۱۳	۸	۱	۱
تبریز.....	۱۵۰۹	۱۳۴۶	۷۰	۶۴	۲۹
ترک.....	۱۰	۷	۱	۱	۱
ترکمانچای.....	۷۱	۶۸	۳	۰	۰
تسوج.....	۵۶	۵۵	۰	۱	۰
تیک مه داش.....	۲۲	۱۴	۴	۲	۲
جلفا.....	۳	۳	۰	۰	۰
خاروانا.....	۳۴	۲۹	۴	۱	۰
خامنه.....	۸	۷	۱	۰	۰
خراجو.....	۱۹	۱۴	۲	۲	۱
خسروشهر.....	۶۸	۶۶	۰	۰	۲
خمارلو.....	۱۰	۵	۳	۲	۰
خواجه.....	۳۰	۲۶	۳	۱	۰
دوزدوزان.....	۶	۶	۰	۰	۰
زرنق.....	۱۸	۱۷	۱	۰	۰
زنوز.....	۱۹	۱۹	۰	۰	۰
سراب.....	۲۰۰	۱۶۷	۲۳	۸	۲
سردرود.....	۵۱	۲۲	۱۰	۹	۱۰
سهند.....	۲۲۰	۲۱۱	۰	۳	۶

۴۶- پروانه‌های احداث ساختمان بر حسب مورد استفاده ساختمان در نقاط شهری استان آذربایجان شرقی:

نیمه اول ۱۳۸۹ (دنباله)

شهر	جمع	مسکونی	مسکونی و کارگاه توأم	بازرگانی	سایر
سیس	۱۱	۱۱	۰	۰	۰
سیه‌رود	۶	۵	۰	۱	۰
شبستر	۶۲	۵۳	۵	۳	۱
شریبان	۲۶	۲۶	۰	۰	۰
شرفخانه	۱۲	۹	۰	۳	۰
شندآباد	۲۲	۱۹	۲	۱	۰
صوفیان	۲۵	۲۲	۲	۱	۰
عجب شیر	۱۲۸	۱۰۷	۱۹	۲	۰
قره آغاج	۷۵	۶۶	۹	۰	۰
کشکسرای	۳۳	۲۶	۶	۰	۱
کلوانق	۲۴	۲۴	۰	۰	۰
کلیبر	۳۶	۳۳	۱	۲	۰
کوزه کنان	۲۰	۱۵	۳	۱	۱
گوگان	۲۶	۲۴	۱	۱	۰
لیلان	۳۴	۲۵	۹	۰	۰
مراغه	۲۷۷	۲۵۵	۱۰	۱۰	۲
مرند	۱۵۵	۱۳۶	۱۴	۵	۰
ملکان	۸۲	۷۴	۲	۳	۳
ممقان	۱۷	۱۴	۲	۱	۰
مهربان	۲۴	۲۲	۰	۲	۰
میانه	۱۳۷	۱۲۱	۹	۷	۰
نظر کهریزی	۱۲	۱۰	۲	۰	۰
وایقان	۱۸	۱۵	۲	۰	۱
ورزقان	۳۰	۲۸	۲	۰	۰
هادی شهر	۹۴	۸۳	۹	۲	۰
هریس	۶۸	۶۲	۵	۰	۱
هشترود	۱۱۳	۱۰۷	۲	۴	۰
هوراند	۱۳	۱۰	۳	۰	۰
یامچی	۶۲	۴۸	۱۳	۱	۰

۴۷- پروانه‌های احداث ساختمان بر حسب مورد استفاده ساختمان در نقاط شهری استان آذربایجان غربی: نیمه اول ۱۳۸۹

شهر	جمع	مسکونی	مسکونی و کارگاه توأم	بازرگانی	سایر
استان.....	۴۶۵۴	۴۲۸۰	۲۵۸	۹۱	۲۵
اواجیق.....	۲۳	۲۳	۰	۰	۰
ارومیه.....	۸۴۳	۷۴۸	۷۲	۱۸	۵
اشنویه.....	۴۶	۴۵	۱	۰	۰
ایواوغلی.....	۷۷	۷۶	۰	۰	۱
باروق.....	۶۹	۶۶	۲	۰	۱
بازرگان.....	۴۹	۴۳	۲	۲	۲
بوکان.....	۳۸۳	۳۴۸	۲۷	۷	۱
پلدشت.....	۳۵	۳۰	۰	۴	۱
پیرانشهر.....	۹۲	۸۷	۵	۰	۰
تازه شهر.....	۱۱	۱۱	۰	۰	۰
تکاب.....	۲۶۹	۲۶۴	۰	۵	۰
چهاربرج.....	۲۰۱	۱۹۳	۴	۴	۰
خوی.....	۱۹۶	۱۸۵	۵	۴	۲
دیزج دیز.....	۱۱۲	۱۰۴	۷	۰	۱
ربط.....	۱۲۶	۱۲۶	۰	۰	۰
سردشت.....	۵۶	۴۴	۲	۹	۱
سرو.....	۷	۳	۰	۴	۰
سلماس.....	۴۹	۴۴	۴	۰	۱

۴۷- پروانه‌های احداث ساختمان بر حسب مورد استفاده ساختمان در نقاط شهری استان آذربایجان غربی: نیمه اول ۱۳۸۹ (دنباله)

شهر	جمع	مسکونی	مسکونی و کارگاه توأم	بازرگانی	سایر
سیلوانه	۸	۷	۰	۱	۰
سیمینه	۱۰	۸	۱	۰	۱
سیه چشمه	۱۳۶	۱۳۰	۰	۶	۰
شاهیندژ	۱۶۰	۱۵۲	۵	۳	۰
شوط	۱۷۸	۱۷۸	۰	۰	۰
فیرورق	۷۵	۷۳	۱	۰	۱
قره ضیاءالدین	۲۷۷	۲۵۵	۱۶	۵	۱
قطور	۲۲	۲۲	۰	۰	۰
قوشچی	۴۷	۴۵	۲	۰	۰
کشاورز	۵۴	۴۶	۶	۲	۰
گردکشانه	۲۱	۲۰	۰	۰	۱
ماکو	۹۴	۷۴	۱۶	۴	۰
محمدیار	۳۰	۲۹	۱	۰	۰
محمودآباد	۷۴	۶۹	۲	۳	۰
مهاباد	۴۳۶	۳۸۲	۴۴	۹	۱
میاندوآب	۱۳۲	۱۱۶	۱۴	۰	۲
میرآباد	۳۴	۳۲	۰	۰	۲
نالوس	۲۲	۱۹	۳	۰	۰
نقده	۱۶۸	۱۵۲	۱۵	۱	۰
نوشین	۳۲	۳۱	۱	۰	۰

۴۸- پروانه‌های احداث ساختمان بر حسب مورد استفاده ساختمان در نقاط شهری استان اردبیل: نیمه اول ۱۳۸۹

شهر	جمع	مسکونی	مسکونی و کارگاه توأم	بازرگانی	سایر
استان.....	۲۱۱۶	۱۱۱۵	۲۱۷	۷۲	۱۲
آبی بیگلو	۷۲	۴۱	۲۹	۲	۰
اردبیل	۸۳۷	۷۴۶	۵۸	۲۷	۶
اصلاندوز	۴۵	۳۶	۵	۴	۰
بيله سوار	۱۴۰	۱۲۹	۵	۵	۱
پارس آباد	۲۸۰	۲۵۰	۲۶	۴	۰
تازه کند	۳۴	۳۴	۰	۰	۰
تازه کند انگوت	۱۷	۱۵	۲	۰	۰
جعفرآباد	۱۵	۱۵	۰	۰	۰
خلخال	۸۹	۶۹	۱۸	۱	۱
رضی	۲	۱	۱	۰	۰
سرعین	۳۲	۲۱	۱۰	۱	۰
عنبران	۸۴	۷۱	۷	۶	۰
فخرآباد	۴	۳	۰	۱	۰
کلور	۳۱	۲۶	۵	۰	۰
کورايم	۱۰	۱۰	۰	۰	۰
گرمی	۱۲۱	۱۰۵	۱۳	۲	۱
گیوی	۲۸	۲۳	۳	۲	۰
لاهرود	۶	۶	۰	۰	۰
مشگین شهر	۱۲۴	۸۷	۲۴	۱۲	۱
نمین	۵۹	۵۶	۰	۳	۰
نیر	۴۷	۳۹	۶	۰	۲
هشتجین	۳۱	۲۴	۵	۲	۰
هیر	۸	۸	۰	۰	۰

۴۹ - پروانه‌های احداث ساختمان بر حسب مورد استفاده ساختمان در نقاط شهری استان اصفهان: نیمه اول ۱۳۸۹

شهر	جمع	مسکونی	مسکونی و کارگاه توأم	بازرگانی	سایر
استان.....	۱۱۴۷۱	۱۰۱۳۹	۴۵۲	۶۴۷	۲۳۳
آران و بیدگل.....	۴۵۷	۳۸۳	۱۳	۳۴	۲۷
ابریشم.....	۸۷	۷۴	۱	۱۲	۰
ابوزیدآباد.....	۹۵	۷۳	۱۶	۶	۰
اردستان.....	۷۱	۵۹	۱۰	۱	۱
اژیه.....	۲۷	۲۶	۰	۰	۱
اصفهان.....	۲۷۶۴	۲۳۶۸	۱۱۵	۲۴۳	۳۸
افوس.....	۲۹	۲۸	۰	۰	۱
انارک.....	۵	۴	۰	۱	۰
ایمانشهر.....	۶۹	۵۴	۱۳	۰	۲
بادرود.....	۱۲۱	۱۰۸	۱	۱۱	۱
باغ بهادران.....	۳۷	۳۵	۲	۰	۰
برزک.....	۳۳	۲۹	۳	۰	۱
برف انبار.....	۳۲	۳۲	۰	۰	۰
بوئین ومیاندشت.....	۶۷	۴۷	۱۳	۵	۲
بهاران شهر.....	۳۵	۳۵	۰	۰	۰
بهارستان.....	۲۲۹	۲۲۳	۰	۶	۰
پیربکران.....	۵۷	۵۲	۲	۲	۱
تودشک.....	۳۱	۳۰	۱	۰	۰
تیران.....	۱۰۵	۹۴	۹	۱	۱
جندق.....	۱۲	۱۱	۰	۱	۰
جوزدان.....	۱۴	۱۴	۰	۰	۰
جوشقان و کامو.....	۴۶	۴۵	۰	۱	۰
چادگان.....	۱۲۱	۱۰۸	۶	۳	۴
چرمهین.....	۷۷	۷۵	۱	۱	۰
چمگردان.....	۶۵	۵۹	۶	۰	۰
حبیب آباد.....	۳۷	۲۷	۱	۷	۲
حسن آباد.....	۲۳	۲۰	۰	۲	۱
حنا.....	۱۲	۱۲	۰	۰	۰
خالد آباد.....	۲۲	۲۰	۱	۰	۱
خمینی شهر.....	۶۱۹	۵۶۹	۲۱	۲۲	۷
خوانسار.....	۵۰	۴۱	۶	۳	۰



۴۹- پروانه‌های احداث ساختمان بر حسب مورد استفاده ساختمان در نقاط شهری استان اصفهان: نیمه اول ۱۳۸۹ (دنباله)

شهر	جمع	مسکونی	مسکونی و کارگاه توأم	بازرگانی	سایر
خور	۳۸	۳۴	۰	۳	۱
خورسگان	۳۳۶	۳۲۰	۰	۱۰	۶
خورزوق	۱۵۷	۱۴۰	۹	۶	۲
داران	۶۲	۵۵	۵	۱	۱
دامنه	۴۳	۴۰	۰	۳	۰
درچه	۱۸۱	۱۶۶	۶	۴	۵
دستگرد	۶۲	۴۹	۶	۷	۰
دولت آباد	۱۰۸	۸۴	۸	۴	۱۲
دهاقان	۸۲	۷۹	۲	۰	۱
دهق	۱۲	۱۰	۲	۰	۰
دیزیچه	۷۰	۶۶	۳	۱	۰
رزوه	۲۹	۲۸	۱	۰	۰
رضوان شهر	۳۶	۳۵	۰	۰	۱
زاینده رود	۲۸	۲۵	۳	۰	۰
زرین شهر	۱۳۷	۷۶	۸	۲۱	۳۲
زواره	۴۲	۳۶	۱	۴	۱
زیباشهر	۴۹	۴۱	۴	۱	۳
سده لنجان	۸۸	۸۳	۴	۰	۱
سفیدشهر	۵۱	۴۹	۱	۰	۱
سگزی	۲۴	۲۰	۲	۱	۱
سمیرم	۷۱	۶۲	۶	۱	۲
شاهین شهر	۴۷۶	۴۶۸	۰	۵	۳
شهرضا	۳۳۲	۲۷۱	۱۱	۴۲	۸
طالخنوچه	۷۳	۷۰	۱	۱	۱
عسگران	۲۴	۲۲	۰	۲	۰
علویچه	۳۱	۳۰	۰	۰	۱
فریدون شهر	۵۶	۵۱	۵	۰	۰
فلاورجان	۸۶	۷۳	۷	۳	۳
فولادشهر	۷۹	۷۱	۰	۲	۶
قمصر	۵۵	۵۳	۰	۰	۲
قهجاورستان	۴۳	۴۳	۰	۰	۰
قهدریجان	۲۱۶	۲۰۶	۵	۴	۱

۴۹- پروانه‌های احداث ساختمان بر حسب مورد استفاده ساختمان در نقاط شهری استان اصفهان: نیمه اول ۱۳۸۹ (دنباله)

شهر	جمع	مسکونی	مسکونی و کارگاه توأم	بازرگانی	سایر
کاشان	۴۶۶	۴۱۹	۳۸	۸	۱
کرکوند	۳۴	۳۴	۰	۰	۰
کلیشادوسورجان	۱۳۲	۱۱۸	۵	۸	۱
کمشجه	۵۴	۴۶	۲	۵	۱
کمه	۱۴	۱۴	۰	۰	۰
کوشک	۴۴	۴۰	۳	۱	۰
کوهپایه	۳۰	۲۹	۰	۰	۱
کهریزسنگ	۲۳	۱۸	۰	۴	۱
گرگاب	۴۴	۴۴	۰	۰	۰
گزبرخوار	۹۵	۷۱	۳	۱۲	۹
گلیپایگان	۱۴۰	۱۲۳	۹	۵	۳
گلدشت	۶۹	۶۶	۱	۱	۱
گلشهر	۷۹	۷۱	۸	۰	۰
گوگرد	۶۹	۶۶	۳	۰	۰
لای بید	۳	۳	۰	۰	۰
مبارکه	۲۲۹	۲۰۳	۱۶	۷	۳
مجلسی	۰	۰	۰	۰	۰
محمدآباد	۳۹	۳۹	۰	۰	۰
مشکات	۵۰	۴۲	۵	۱	۲
منظریه	۲۵	۲۵	۰	۰	۰
مهاآباد	۱۱۰	۱۰۲	۰	۷	۱
میمه	۱۱	۱۰	۰	۱	۰
نائین	۷۷	۶۱	۲	۵	۹
نجف آباد	۵۴۶	۴۴۸	۴	۸۶	۸
نصرآباد	۲۶	۲۶	۰	۰	۰
نطنز	۳۴	۳۴	۰	۰	۰
نوش آباد	۹۳	۹۰	۰	۰	۳
نیاسر	۳۵	۲۷	۶	۰	۲
نیک آباد	۱۰	۸	۰	۱	۱
ورزنه	۵۲	۵۰	۱	۱	۰
ورنامخواست	۱۴۲	۱۳۶	۵	۱	۰
وزوان	۱۹	۱۹	۰	۰	۰
ونک	۹	۷	۰	۲	۰
هرند	۴۲	۳۹	۰	۳	۰

۵۰- پروانه‌های احداث ساختمان بر حسب مورد استفاده ساختمان در نقاط شهری استان ایلام: نیمه اول ۱۳۸۹

شهر	جمع	مسکونی	مسکونی و کارگاه توأم	بازرگانی	سایر
استان.....	۱۰۶۶	۱۰۰۱	۳۱	۱۷	۱۰
آبدانان.....	۱۶۸	۱۵۹	۱	۴	۴
آسمان آباد.....	۳۶	۳۵	۱	۰	۰
ارکواز.....	۱۴۵	۱۴۱	۳	۱	۰
ایلام.....	۱۵۶	۱۵۰	۶	۰	۰
ایوان.....	۶۵	۶۰	۳	۱	۱
بدره.....	۱۹	۱۷	۲	۰	۰
پهله.....	۴۱	۴۱	۰	۰	۰
توحید.....	۹	۹	۰	۰	۰
چوار.....	۲۴	۲۳	۱	۰	۰
دره شهر.....	۱۱۱	۱۰۲	۵	۳	۱
دلگشا.....	۲۸	۲۷	۰	۱	۰
دهلران.....	۴۴	۳۳	۵	۴	۲
زرنه.....	۱۲	۱۲	۰	۰	۰
سراب باغ.....	۲۲	۲۲	۰	۰	۰
سرایله.....	۳۲	۳۱	۱	۰	۰
صالح آباد.....	۶	۶	۰	۰	۰
لومار.....	۷	۶	۰	۰	۱
مورموری.....	۲۱	۱۹	۰	۱	۱
موسیان.....	۱۳	۱۲	۱	۰	۰
مهران.....	۸۴	۸۰	۲	۲	۰
میمه.....	۲۳	۲۳	۰	۰	۰

۵۱- پروانه‌های احداث ساختمان بر حسب مورد استفاده ساختمان در نقاط شهری استان بوشهر: نیمه اول ۱۳۸۹

شهر	جمع	مسکونی	مسکونی و کارگاه توأم	بازرگانی	سایر
استان	۳۴۱۵	۳۲۴۹	۱۲۹	۱۴	۲۳
آب‌پخش	۱۹۶	۱۷۸	۴	۷	۷
آبدان	۹۸	۹۸	۰	۰	۰
امام حسن	۳۱	۳۰	۰	۱	۰
انارستان	۱۳	۱۳	۰	۰	۰
اهرم	۸۳	۷۹	۴	۰	۰
برازجان	۲۲۱	۲۰۹	۱	۹	۲
بردخون	۸۰	۷۶	۰	۴	۰
بندردیر	۲۷۲	۲۵۱	۱۷	۴	۰
بندردیلم	۲۳۶	۲۱۸	۹	۷	۲
بندرریگ	۵۹	۵۸	۰	۱	۰
بندرکنگان	۳۳۲	۳۱۲	۱۸	۲	۰
بندرگناوه	۳۴۴	۳۲۰	۳	۱۶	۵
بنک	۱۱۲	۱۰۰	۱۰	۰	۲
بوشهر	۲۱۷	۱۸۲	۳۱	۳	۱
تنگ ارم	۴۲	۴۲	۰	۰	۰
جم	۶۹	۶۳	۵	۱	۰
چفادک	۶۲	۵۷	۲	۳	۰
خارک	۱۱	۱۱	۰	۰	۰
خورموج	۱۹۸	۱۹۰	۷	۰	۱
دالکی	۴۸	۴۷	۰	۱	۰
دلوار	۳۳	۲۹	۱	۲	۱
ریز	۳۷	۳۶	۰	۱	۰
سعدآباد	۶۱	۵۸	۳	۰	۰
سیراف	۱۲	۱۲	۰	۰	۰
شبانکاره	۱۴۲	۱۳۰	۵	۶	۱
شنبه	۳۹	۳۷	۰	۲	۰
عسلویه	۳۷	۳۶	۰	۱	۰
کاکي	۱۴۸	۱۴۱	۳	۴	۰
کلمه	۸۲	۸۱	۱	۰	۰
نخل تقی	۳۶	۳۴	۲	۰	۰
وحدتیه	۱۳۴	۱۲۱	۳	۹	۱

۵۲- پروانه‌های احداث ساختمان بر حسب مورد استفاده ساختمان در نقاط شهری استان تهران: نیمه اول ۱۳۸۹

شهر	جمع	مسکونی	مسکونی و کارگاه توأم	بازرگانی	سایر
استان	۱۲۳۴۸	۱۱۳۴۸	۶۸۱	۱۱۷	۲۰۲
آبسرد	۱۲	۱۱	۱	۰	۰
آبعلی	۱	۱	۰	۰	۰
ارجمند	۹	۷	۰	۱	۱
اسلام شهر	۵۰۱	۴۷۳	۱	۵	۲۲
اشتهارد	۱۰۳	۹۷	۳	۱	۲
اندیشه	۱۵۱	۱۴۲	۰	۳	۶
باغستان	۶۷	۶۴	۰	۳	۰
باقرشهر	۵۵	۴۳	۱	۲	۹
بومهن	۸	۶	۱	۰	۱
پردیس	۵۳	۳۰	۰	۰	۲۳
پیشوا	۶۱	۵۴	۳	۰	۴
تنکمان	۱۲	۱۱	۱	۰	۰
تهران	۸۶۲۵	۷۹۷۵	۵۳۰	۷۹	۴۱
جوادآباد	۱۲	۱۰	۲	۰	۰
چهارباغ	۱	۱	۰	۰	۰
چهاردانگه	۹۳	۷۷	۶	۱	۹
حسن آباد	۸۱	۷۴	۲	۲	۳
دماوند	۱۱۶	۱۱۶	۰	۰	۰
رباط کریم	۴۸	۴۳	۰	۲	۳
رودهن	۱۷	۱۷	۰	۰	۰
سیف آباد	۵	۴	۱	۰	۰
شاهدشهر	۱۲	۱۲	۰	۰	۰
شریف آباد	۲۷	۲۵	۱	۰	۱
شهر جدید هشتگرد	۱۸	۱۸	۰	۰	۰

۵۲- پروانه‌های احداث ساختمان بر حسب مورد استفاده ساختمان در نقاط شهری استان تهران: نیمه اول ۱۳۸۹ (دنباله)

شهر	جمع	مسکونی	مسکونی و کارگاه توأم	بازرگانی	سایر
شهریار	۲۶۸	۲۰۸	۵۵	۱	۴
صالح آباد	۷۲	۷۲	۰	۰	۰
صباشهر	۲۱	۲۱	۰	۰	۰
صفادشت	۴۶	۳۹	۴	۱	۲
طالقان	۷	۶	۰	۰	۱
فردوسیه	۲۷	۲۳	۲	۰	۲
فشم	۱۱	۱۱	۰	۰	۰
فیروزکوه	۶۹	۶۵	۲	۰	۲
قدس	۱۲۷	۹۸	۰	۰	۲۹
قرچک	۱۲۱	۱۱۷	۲	۱	۱
کرج	۵۴۹	۵۱۹	۲۰	۰	۱۰
کوهسار	۸۳	۸۱	۰	۲	۰
کهریزک	۵۱	۴۷	۰	۰	۴
کیلان	۱۸	۱۷	۰	۰	۱
گرمدره	۱۵	۱۴	۰	۰	۱
گلستان	۷۶	۷۴	۰	۰	۲
لواسان	۶۳	۶۲	۰	۰	۱
ماه‌دشت	۶۵	۶۱	۱	۰	۳
محمدشهر	۲۶	۲۴	۰	۲	۰
مشکین دشت	۹۴	۹۲	۲	۰	۰
ملارد	۷۴	۵۷	۱۱	۳	۳
نسیم شهر	۱۴۵	۱۲۸	۱۴	۳	۰
نصیر آباد	۳۲	۳۰	۰	۰	۲
وحیدیه	۲۰	۱۶	۰	۰	۴
ورامین	۱۴۱	۱۲۶	۱۰	۴	۱
هشتگرد	۳۹	۲۹	۵	۱	۴

۵۳- پروانه‌های احداث ساختمان بر حسب مورد استفاده ساختمان در نقاط شهری استان چهارمحال و بختیاری:
نیمه اول ۱۳۸۹

شهر	جمع	مسکونی	مسکونی و کارگاه توأم	بازرگانی	سایر
استان	۲۱۹۰	۲۰۱۳	۱۱۱	۳۳	۳۳
آلونی	۴۰	۳۴	۵	۱	۰
اردل	۵۴	۵۲	۰	۰	۲
باباحیدر	۵۲	۴۸	۳	۰	۱
بروجن	۱۱۰	۹۲	۸	۷	۳
بداجی	۹۱	۸۰	۵	۳	۳
بن	۶۰	۵۸	۱	۱	۰
جونقان	۱۱۶	۱۰۷	۹	۰	۰
چلگرد	۱۷	۱۲	۴	۰	۱
سامان	۳۶	۳۵	۱	۰	۰
سفید دشت	۲۹	۲۹	۰	۰	۰
سودجان	۶۸	۶۷	۱	۰	۰
سورشجان	۹۸	۹۷	۱	۰	۰
شلمزار	۸۶	۸۴	۲	۰	۰
شهرکرد	۴۰۴	۳۷۴	۱۰	۱۵	۵
طاقانک	۶۴	۵۳	۸	۳	۰
فارسان	۱۴۷	۱۳۷	۸	۰	۲
فرادبنه	۱۲۹	۱۲۳	۶	۰	۰
فرخ شهر	۷۹	۶۴	۷	۱	۷
کیان	۸۲	۷۳	۷	۱	۱
گندمان	۱۳	۱۲	۰	۰	۱
گهرو	۵۹	۵۹	۰	۰	۰
لردگان	۱۰۶	۱۰۰	۶	۰	۰
مال خلیفه	۳۱	۲۸	۲	۱	۰
ناغان	۳۰	۲۴	۵	۰	۱
نافچ	۱۸	۱۵	۳	۰	۰
نقنه	۶۰	۵۴	۰	۰	۶
هفشجان	۱۱۱	۱۰۲	۹	۰	۰

۵۴- پروانه‌های احداث ساختمان بر حسب مورد استفاده ساختمان در نقاط شهری استان خراسان جنوبی: نیمه اول ۱۳۸۹

شهر	جمع	مسکونی	مسکونی و کارگاه توأم	بازرگانی	سایر
استان	۱۳۲۷	۱۱۸۳	۴۱	۸۱	۲۲
آرین شهر	۱۹	۱۷	۰	۲	۰
آیسک	۳۲	۳۰	۱	۱	۰
اسدییه	۳۸	۳۸	۰	۰	۰
اسفدن	۹	۸	۰	۰	۱
اسلامیه	۷۴	۷۰	۰	۴	۰
بشرویه	۵۶	۳۸	۲	۱۵	۱
بیرجند	۳۷۹	۳۳۶	۱۲	۲۳	۸
حاجی آباد	۳۶	۳۲	۱	۲	۱
خضری دشت بیاض	۱۳	۱۱	۱	۰	۱
خوسف	۴۹	۳۸	۷	۴	۰
سرایان	۵۷	۴۴	۳	۸	۲
سربیشه	۱۸۶	۱۸۳	۲	۰	۱
سه قلعه	۲۹	۲۸	۰	۱	۰
شوسف	۹	۸	۱	۰	۰
طیس مسینا	۲۳	۲۳	۰	۰	۰
فردوس	۵۵	۵۲	۱	۰	۲
قائن	۱۷۸	۱۵۱	۱۰	۱۵	۲
قهبان	۱۶	۱۶	۰	۰	۰
مود	۹	۹	۰	۰	۰
نهبندان	۳۷	۳۲	۰	۲	۳
نیمیلوک	۲۳	۱۹	۰	۴	۰

۵۵- پروانه‌های احداث ساختمان بر حسب مورد استفاده ساختمان در نقاط شهری استان خراسان رضوی: نیمه اول ۱۳۸۹

شهر	جمع	مسکونی	مسکونی و کارگاه توأم	بازرگانی	سایر
استان	۵۷۹۲	۵۱۰۱	۳۳۸	۲۵۰	۱۰۳
انابد	۴۱	۳۰	۲	۹	۰
باخزر	۳۰	۲۱	۶	۳	۰
بار	۱۶	۱۵	۱	۰	۰
بایک	۸	۷	۱	۰	۰
بجستان	۳۴	۲۶	۵	۳	۰
بردسکن	۱۳۸	۱۱۵	۱۱	۱۲	۰
بیدخت	۳۷	۳۶	۰	۰	۱
تایباد	۶۱	۴۸	۷	۴	۲
تربت جام	۶۴	۵۵	۳	۵	۱
تربت حیدریه	۳۱۴	۲۵۸	۴۲	۱۲	۲
جغتای	۳۴	۲۵	۵	۳	۱
جنگل	۲۴	۲۲	۲	۰	۰
چاپشلو	۱۸	۱۳	۴	۰	۱
چکنه	۱۷	۱۷	۰	۰	۰
چناران	۳۴۱	۳۲۵	۱۳	۳	۰
خرو	۳۱	۲۵	۶	۰	۰
خلیل آباد	۱۲۰	۱۱۲	۶	۲	۰
خواف	۳۶	۳۳	۳	۰	۰
داورزن	۲۱	۲۰	۰	۱	۰
درگز	۱۲۳	۱۰۶	۱۲	۵	۰
درود	۴۵	۴۱	۲	۰	۲
دولت آباد	۱۱۰	۹۶	۱۰	۴	۰

۵۵- پروانه‌های احداث ساختمان بر حسب مورد استفاده ساختمان در نقاط شهری استان خراسان رضوی: نیمه اول ۱۳۸۹
(دنباله)

شهر	جمع	مسکونی	مسکونی و کارگاه توأم	بازرگانی	سایر
رباط سنگ	۸	۷	۱	۰	۰
رشتخوار	۹۵	۷۲	۷	۱۶	۰
رضویه	۱۱	۸	۰	۰	۳
روداب	۲۳	۳۳	۰	۰	۰
ریوش	۴۳	۳۷	۲	۴	۰
سبزوار	۱۸۷	۱۶۶	۴	۸	۹
سرخس	۹۷	۸۹	۷	۱	۰
سفیدسنگ	۲۶	۲۶	۰	۰	۰
سلامی	۲۸	۲۸	۰	۰	۰
سلطان آباد	۵۱	۴۱	۷	۲	۱
سنگان	۶۳	۵۸	۴	۱	۰
شادمهر	۱	۱	۰	۰	۰
شاندیز	۵۶	۳۵	۱	۱۵	۵
ششتمد	۳۱	۲۹	۱	۱	۰
شهرروز	۳۲	۲۵	۴	۲	۱
صالح آباد	۳۶	۳۴	۱	۰	۱
طرقبه	۷۰	۵۴	۶	۴	۶
عشق آباد	۸	۶	۰	۲	۰
فرهادگرد	۶۳	۵۴	۹	۰	۰
فریمان	۱۶۴	۱۵۶	۳	۵	۰
فیروزه	۲۸	۲۰	۲	۴	۲
فیض آباد	۱۰۰	۸۸	۹	۲	۱
قاسم آباد	۲۲	۲۲	۰	۰	۰

۵۵- پروانه‌های احداث ساختمان برحسب مورد استفاده ساختمان در نقاط شهری استان خراسان رضوی: نیمه اول ۱۳۸۹
(دنباله)

شهر	جمع	مسکونی	مسکونی و کارگاه توأم	بازرگانی	سایر
قدمگاه	۱۸	۱۳	۳	۲	۰
قلندریآباد	۱۴	۱۲	۲	۰	۰
قوچان	۱۹۶	۱۹۰	۰	۲	۴
کاخک	۱۸	۱۷	۱	۰	۰
کاریز	۴۰	۳۸	۲	۰	۰
کاشمر	۱۴۲	۱۲۲	۱۱	۸	۱
کدکن	۵	۳	۰	۲	۰
کلات	۵۷	۵۵	۲	۰	۰
کندر	۴۱	۴۱	۰	۰	۰
گلمکان	۹۷	۸۷	۸	۲	۰
گناباد	۱۴۵	۱۱۸	۶	۲۰	۱
لطف آباد	۲۴	۲۴	۰	۰	۰
مزندآوند	۸	۸	۰	۰	۰
مشهد	۱۵۴۴	۱۳۷۵	۵۹	۵۸	۵۲
مشهد ریزه	۱۸	۹	۶	۲	۱
ملک‌آباد	۳۵	۳۵	۰	۰	۰
نشتیفان	۹	۹	۰	۰	۰
نصرآباد	۲۴	۲۳	۰	۱	۰
نقاب	۱۳۶	۱۲۰	۱۰	۵	۱
نوخندان	۲۶	۲۴	۰	۰	۲
نیشابور	۲۲۵	۱۹۲	۱۹	۱۲	۲
نیل شهر	۳۱	۲۹	۰	۲	۰
یونسی	۲۳	۲۲	۰	۱	۰

۵۶- پروانه‌های احداث ساختمان بر حسب مورد استفاده ساختمان در نقاط شهری استان خراسان شمالی: نیمه اول ۱۳۸۹

شهر	جمع	مسکونی	مسکونی و کارگاه توأم	بازرگانی	سایر
استان	۱۴۷۲	۱۲۹۴	۱۱۶	۳۹	۲۳
آشخانه	۱۴۱	۹۶	۴۱	۲	۲
اسفراین	۱۴۳	۱۲۷	۱۰	۵	۱
ایور	۱۳	۱۳	۰	۰	۰
بجنورد	۳۷۶	۳۳۶	۳۱	۷	۲
پیش قلعه	۲۴	۲۲	۰	۱	۱
جاجرم	۱۰۲	۹۲	۶	۱	۳
حصار گرمخان	۵۵	۵۵	۰	۰	۰
درق	۲۸	۲۷	۰	۰	۱
راز	۸۴	۸۰	۳	۰	۱
سنخواست	۲۴	۲۲	۲	۰	۰
شوقان	۱۶	۱۲	۱	۱	۲
شیروان	۲۶۹	۲۳۳	۱۷	۱۰	۹
صفی‌آباد	۴۱	۳۶	۲	۳	۰
فاروج	۷۴	۶۹	۰	۴	۱
قاضی	۲۰	۱۷	۱	۲	۰
گرمه	۴۶	۴۲	۲	۲	۰
لوجی	۱۶	۱۵	۰	۱	۰

۵۷- پروانه‌های احداث ساختمان بر حسب مورد استفاده ساختمان در نقاط شهری استان خوزستان: نیمه اول ۱۳۸۹

شهر	جمع	مسکونی	مسکونی و کارگاه توأم	بازرگانی	سایر
استان	۶۶۹۵	۶۰۳۱	۲۹۱	۲۶۹	۱۰۴
آبادان	۲۳۰	۲۰۳	۱۹	۱	۷
آغاجاری	۲۶	۲۴	۰	۲	۰
اروندکنار	۳۵	۳۳	۱	۰	۱
الوان	۲۱	۲۰	۱	۰	۰
امیدیه	۳۹	۲۸	۲	۵	۴
اندیمشک	۱۹۹	۱۹۱	۴	۴	۰
اهواز	۱۰۸۸	۸۳۶	۱۰۸	۱۲۳	۲۱
ایذه	۴۹۰	۴۷۳	۲	۰	۱۵
باغ ملک	۱۲۹	۱۲۶	۱	۱	۱
بستان	۱۴۵	۱۴۰	۱	۳	۱
بندرامام خمینی	۴۵	۴۲	۲	۱	۰
بندرمه شهر	۱۱۴	۸۸	۲	۱۵	۹
بهبهان	۳۳۸	۳۰۳	۱۲	۱۹	۴
ترکالکی	۵۴	۵۴	۰	۰	۰
جایزان	۲۷	۲۶	۰	۱	۰
چمران	۳	۱	۰	۰	۲
حر	۴۴	۴۴	۰	۰	۰
حسینیه	۲۳	۲۳	۰	۰	۰
حمزه	۶	۳	۲	۱	۰
حمیدیه	۵۷	۵۵	۲	۰	۰
خرمشهر	۳۳۵	۳۰۴	۱۶	۱۲	۳
دارخوین	۳۲	۲۹	۰	۳	۰
دزآب	۵۲	۴۹	۳	۰	۰
دزفول	۴۱۳	۳۷۴	۱۱	۹	۱۹
دهدز	۸۶	۷۱	۱۱	۴	۰

۵۷ - پروانه‌های احداث ساختمان بر حسب مورد استفاده ساختمان در نقاط شهری استان خوزستان: نیمه اول ۱۳۸۹ (دنباله)

شهر	جمع	مسکونی	مسکونی و کارگاه توأم	بازرگانی	سایر
رامشیر	۲۰۲	۱۹۱	۷	۴	۰
رامهرمز	۱۶۵	۱۵۳	۸	۳	۱
رفیع	۷	۷	۰	۰	۰
زهره	۲	۲	۰	۰	۰
سالند	۱۵	۱۳	۱	۱	۰
سردشت	۱۰۸	۱۰۶	۱	۱	۰
سوسنگرد	۱۵۳	۱۴۶	۲	۳	۲
شادگان	۴۳	۳۴	۷	۱	۱
شوش	۷۴	۶۳	۹	۲	۰
شوستر	۹۷	۷۸	۵	۶	۸
شیبان	۱۰۱	۹۴	۳	۳	۱
صالح شهر	۱۷	۱۷	۰	۰	۰
صفی آباد	۴۰	۳۷	۲	۱	۰
صیدون	۷۱	۷۱	۰	۰	۰
قلعه تل	۱۵۳	۱۴۷	۴	۲	۰
قلعه خواجه	۱۵۱	۱۰۷	۱۹	۲۳	۲
گتوند	۱۸۹	۱۷۸	۱۰	۱	۰
لالی	۲۸۴	۲۷۶	۶	۲	۰
مسجدسلیمان	۶۳	۶۰	۱	۲	۰
ملاتانی	۱۲۳	۱۲۱	۲	۰	۰
میانرود	۴۶	۴۳	۱	۱	۱
مینوشهر	۶۸	۶۴	۲	۲	۰
ویس	۵۶	۵۶	۰	۰	۰
هفتگل	۵۸	۵۶	۱	۱	۰
هندی جان	۲۷	۲۳	۰	۳	۱
هویزه	۳۵۱	۳۴۸	۰	۳	۰

۵۸- پروانه‌های احداث ساختمان بر حسب مورد استفاده ساختمان در نقاط شهری استان زنجان: نیمه اول ۱۳۸۹

شهر	جمع	مسکونی	مسکونی و کارگاه توأم	بازرگانی	سایر
استان	۲۴۹۴	۲۲۹۰	۱۰۷	۴۶	۵۱
آب بر	۴۹	۴۴	۵	۰	۰
ابه‌ر	۲۳۴	۲۱۱	۱۹	۳	۱
ارمغانخانه	۴۸	۳۹	۲	۷	۰
چورزق	۱۰	۷	۳	۰	۰
خرم دره	۲۰۶	۱۶۹	۳۶	۱	۰
دندی	۱۹	۱۵	۴	۰	۰
زرین آباد	۸	۸	۰	۰	۰
زنجان	۱۳۹۶	۱۳۱۹	۷	۲۷	۴۳
سجاس	۲۵	۲۴	۱	۰	۰
سلطانیه	۴۲	۳۴	۷	۱	۰
صائین قلعه	۱۳۰	۱۲۰	۶	۲	۲
قیدار	۱۸۱	۱۶۸	۱۰	۲	۱
گرماب	۱۹	۱۶	۲	۱	۰
ماه نشان	۳۸	۳۴	۴	۰	۰
هیدج	۸۹	۸۲	۱	۲	۴

۵۹- پروانه‌های احداث ساختمان بر حسب مورد استفاده ساختمان در نقاط شهری استان سمنان: نیمه اول ۱۳۸۹

شهر	جمع	مسکونی	مسکونی و کارگاه توأم	بازرگانی	سایر
استان	۱۴۸۱	۱۳۵۶	۷۵	۲۹	۲۱
آرادان	۳۸	۳۸	۰	۰	۰
امیریه	۱۰	۹	۰	۱	۰
ایوانکی	۴۵	۴۴	۱	۰	۰
بسطام	۲۱	۲۱	۰	۰	۰
بیارجمند	۴۶	۴۱	۴	۱	۰
دامغان	۱۷۴	۱۴۷	۱۴	۹	۴
درجزین	۱۳	۱۲	۰	۱	۰
دیباچ	۴۷	۴۴	۲	۱	۰
سرخه	۱۸	۱۳	۳	۱	۱
سمنان	۴۳۷	۳۷۹	۳۴	۸	۱۶
شاهرود	۳۸۶	۳۸۱	۰	۵	۰
شهمیرزاد	۳۲	۳۱	۱	۰	۰
کلاته خیج	۱۶	۱۳	۳	۰	۰
گرمسار	۱۲۶	۱۱۴	۱۲	۰	۰
مجن	۱۷	۱۵	۱	۱	۰
مهدی شهر	۴۴	۴۳	۰	۱	۰
میامی	۱۱	۱۱	۰	۰	۰

۶۰- پروانه‌های احداث ساختمان بر حسب مورد استفاده ساختمان در نقاط شهری استان سیستان و بلوچستان:

نیمه اول ۱۳۸۹

شهر	جمع	مسکونی	مسکونی و کارگاه توأم	بازرگانی	سایر
استان	۱۷۵۴	۱۵۶۲	۱۰۶	۶۸	۱۸
ادیمی	۲۸	۲۶	۱	۱	۰
اسپکه	۱۱	۱۰	۰	۱	۰
ایرانشهر	۱۱۹	۱۰۶	۱۰	۱	۲
بزمان	۳۵	۳۵	۰	۰	۰
بمپور	۲۳۹	۲۳۶	۰	۳	۰
بنت	۵	۴	۰	۱	۰
بنجار	۱۲	۱۲	۰	۰	۰
پیشین	۴	۳	۰	۱	۰
جالق	۱	۱	۰	۰	۰
چاه بهار	۶۲	۴۵	۹	۱	۷
خاش	۵۸	۴۷	۸	۳	۰
دوست محمد	۴	۲	۲	۰	۰
راسک	۲۰	۱۶	۰	۲	۲
زابل	۲۶۰	۲۲۴	۲۵	۷	۴
زابلی	۲۵	۱۹	۲	۴	۰
زاهدان	۴۹۸	۴۵۱	۲۷	۱۹	۱
زهک	۴۹	۳۷	۱۰	۲	۰
سراوان	۲۵	۱۴	۶	۴	۱
سوران	۸	۸	۰	۰	۰
علی اکبر	۱۸	۱۶	۰	۲	۰
فنوج	۳۰	۲۹	۱	۰	۰
قصرقند	۳	۳	۰	۰	۰
کنارک	۳۷	۳۶	۰	۰	۱
گشت	۱	۰	۰	۱	۰
گلمورتی	۱۸	۱۵	۱	۲	۰
محمدآباد	۳۳	۲۹	۲	۲	۰
محمدان	۱۹	۱۴	۰	۵	۰
محمدی	۴	۴	۰	۰	۰
میرجاوه	۳۶	۳۴	۱	۱	۰
نصرت‌آباد	۱	۱	۰	۰	۰
نگور	۶	۶	۰	۰	۰
نیک شهر	۸۳	۷۸	۱	۴	۰
هیدوچ	۲	۱	۰	۱	۰

۶۱- پروانه‌های احداث ساختمان بر حسب مورد استفاده ساختمان در نقاط شهری استان فارس: نیمه اول ۱۳۸۹

شهر	جمع	مسکونی	مسکونی و کارگاه توأم	بازرگانی	سایر
استان	۸۸۲۹	۸۳۱۷	۲۵۳	۲۳۶	۲۳
آباده	۲۵۳	۲۴۴	۴	۴	۱
آباده طشک	۱۴۶	۱۳۹	۴	۳	۰
اردکان	۴۱	۳۶	۱	۴	۰
ارسنجان	۱۵۳	۱۳۲	۱۶	۳	۲
استهبان	۱۷۱	۱۶۷	۱	۳	۰
اشکنان	۹۸	۹۱	۱	۶	۰
افزر	۱۵	۱۵	۰	۰	۰
اقلید	۱۰۰	۹۶	۳	۱	۰
امام شهر	۴۰	۴۰	۰	۰	۰
اوز	۵۹	۵۵	۲	۲	۰
اهل	۴۵	۴۲	۱	۲	۰
ایج	۳۱	۳۱	۰	۰	۰
ایزدخواست	۵۷	۵۳	۰	۴	۰
باب انار	۳۲	۲۸	۳	۱	۰
بالاده	۴۹	۴۸	۰	۱	۰
بنارویه	۵۹	۵۹	۰	۰	۰
بوانات	۱۰۵	۱۰۱	۳	۰	۱
بهمن	۳۹	۳۷	۱	۱	۰
بیرم	۹۵	۹۰	۲	۲	۱
بیضا	۵۸	۵۶	۲	۰	۰
جنت شهر	۵۳	۴۹	۴	۰	۰
جویم	۸۱	۷۹	۰	۲	۰
جهرم	۲۵۳	۲۲۳	۶	۲۱	۳
حاجی آباد	۱۰۲	۹۹	۲	۰	۱
خانه زنیان	۶۸	۶۷	۰	۱	۰
خاوران	۵۲	۵۱	۱	۰	۰

۶۱- پروانه‌های احداث ساختمان بر حسب مورد استفاده ساختمان در نقاط شهری استان فارس: نیمه اول ۱۳۸۹ (دنباله)

شهر	جمع	مسکونی	مسکونی و کارگاه توأم	بازرگانی	سایر
خرامه	۶۳	۵۹	۱	۳	۰
خشت	۴۱	۳۹	۱	۱	۰
خنج	۱۱۲	۱۰۸	۲	۲	۰
خور	۲۲	۲۱	۰	۱	۰
داراب	۱۶۹	۱۶۸	۰	۱	۰
داریان	۴۱	۴۱	۰	۰	۰
دبیران	۷۴	۷۳	۰	۱	۰
دژکرد	۵۵	۵۴	۱	۰	۰
رونیز	۲۲	۱۸	۲	۲	۰
زاهدشهر	۵۰	۴۸	۰	۲	۰
زرقان	۸۹	۸۲	۵	۱	۱
سده	۶۹	۵۹	۹	۱	۰
سروستان	۸۱	۷۷	۳	۱	۰
سعادت شهر	۵۰	۵۰	۰	۰	۰
سورمق	۴۹	۴۴	۰	۵	۰
سیدان	۳۲	۲۶	۴	۲	۰
ششده	۱۹	۱۹	۰	۰	۰
شهرپیر	۳۷	۳۳	۱	۳	۰
شهرصدرا	۳۲۹	۳۱۹	۰	۶	۴
شیراز	۱۳۰۴	۱۲۰۳	۶۷	۲۸	۶
صغاد	۴۲	۳۷	۰	۵	۰
صفاشهر	۲۳۶	۲۲۸	۰	۸	۰
علامرودشت	۱۸	۱۸	۰	۰	۰
فدامی	۱۰	۱۰	۰	۰	۰
فراشبند	۱۷۲	۱۶۰	۵	۷	۰
فسا	۲۷۶	۲۶۶	۶	۳	۱
فیروزآباد	۱۸۷	۱۶۰	۲۰	۷	۰
قائمیه	۲۰۸	۲۰۲	۴	۲	۰

۶۱- پروانه‌های احداث ساختمان بر حسب مورد استفاده ساختمان در نقاط شهری استان فارس: نیمه اول ۱۳۸۹ (دنباله)

شهر	جمع	مسکونی	مسکونی و کارگاه توأم	بازرگانی	سایر
قادرآباد	۵۲	۵۱	۱	۰	۰
قطب آباد	۳۰	۲۷	۲	۱	۰
قطرویه	۱۳۵	۱۲۸	۰	۷	۰
قیر	۸۷	۵۷	۰	۳۰	۰
کارزین	۶۴	۶۱	۰	۳	۰
کازرون	۲۱۸	۲۰۳	۷	۸	۰
کامفیروز	۸	۷	۱	۰	۰
کره‌ای	۹۴	۹۰	۳	۱	۰
کنارتخته	۴۰	۳۷	۲	۱	۰
کوار	۱۳۶	۱۲۶	۸	۲	۰
گراش	۸۲	۷۹	۲	۱	۰
گله دار	۶۳	۵۸	۳	۲	۰
لار	۴۴۰	۴۳۲	۴	۴	۰
لامرد	۲۶۳	۲۴۷	۱۰	۶	۰
لپویی	۳۹	۳۹	۰	۰	۰
لطیفی	۲۸	۲۷	۱	۰	۰
مبارک‌آباددیز	۳۸	۳۸	۰	۰	۰
مرودشت	۲۵۳	۲۴۲	۱۰	۱	۰
مشکان	۸۴	۸۱	۱	۲	۰
مصیری	۵۴	۵۱	۲	۱	۰
مهر	۴۸	۴۶	۲	۰	۰
میمند	۴۱	۳۸	۰	۲	۱
نوبندگان	۱۳	۱۱	۰	۲	۰
نوجین	۳۵	۳۵	۰	۰	۰
نودان	۱۶	۱۶	۰	۰	۰
نورآباد	۱۱۶	۱۰۷	۲	۷	۰
نیریز	۱۹۵	۱۸۸	۴	۲	۱
وراوی	۴۵	۴۵	۰	۰	۰

۶۲- پروانه‌های احداث ساختمان بر حسب مورد استفاده ساختمان در نقاط شهری استان قزوین: نیمه اول ۱۳۸۹

شهر	جمع	مسکونی	مسکونی و کارگاه توأم	بازرگانی	سایر
استان	۱۴۴۵	۱۲۸۵	۱۰۲	۴۲	۱۶
آبگرم	۱۸	۱۷	۰	۱	۰
آبیک	۶۶	۴۹	۱۰	۲	۵
آوج	۱۶	۱۲	۳	۰	۱
ارداق	۹	۹	۰	۰	۰
اسفرورین	۷۹	۷۶	۲	۱	۰
اقبالیه	۶۱	۴۲	۱۱	۶	۲
الوند	۱۳۵	۱۲۷	۵	۲	۱
بوئین زهرا	۵۰	۴۲	۶	۱	۱
بیدستان	۲۸	۲۳	۳	۲	۰
تاکستان	۴۷	۴۴	۱	۲	۰
خاکعلی	۸	۵	۳	۰	۰
خرمدشت	۲۱	۱۶	۵	۰	۰
دانسفهان	۸۰	۷۶	۲	۱	۱
رازمیان	۱	۱	۰	۰	۰
سگز آباد	۱۰	۱۰	۰	۰	۰
سیردان	۱۱	۱۱	۰	۰	۰
شال	۱۱۸	۱۱۱	۶	۱	۰
شریفیه	۶	۵	۰	۱	۰
ضیاآباد	۳۳	۲۷	۳	۳	۰
قزوین	۳۶۰	۳۲۳	۲۳	۹	۵
کوهین	۴	۳	۱	۰	۰
محمدیه	۱۸۶	۱۷۵	۲	۹	۰
محمودآبادنمونه	۴۴	۳۷	۶	۱	۰
معلم کلایه	۱۰	۱۰	۰	۰	۰
نرجه	۴۴	۳۴	۱۰	۰	۰

۶۳- پروانه‌های احداث ساختمان بر حسب مورد استفاده ساختمان در نقاط شهری استان قم: نیمه اول ۱۳۸۹

شهر	جمع	مسکونی	مسکونی و کارگاه توأم	بازرگانی	سایر
استان	۱۸۷۶	۱۷۳۵	۹۹	۱۹	۲۳
جعفریه	۳۸	۳۵	۳	۰	۰
دستجرد	۳۴	۳۱	۱	۱	۱
سلفچگان	۱۳	۱۰	۱	۱	۱
قم	۱۷۱۸	۱۵۸۸	۹۲	۱۷	۲۱
قنوت	۴۸	۴۶	۲	۰	۰
کهنک	۲۵	۲۵	۰	۰	۰

۶۴- پروانه‌های احداث ساختمان بر حسب مورد استفاده ساختمان در نقاط شهری استان کردستان: نیمه اول ۱۳۸۹

شهر	جمع	مسکونی	مسکونی و کارگاه توأم	بازرگانی	سایر
استان	۲۶۱۴	۲۴۲۹	۱۲۱	۲۴	۴۰
آرموده	۱۵	۱۵	۰	۰	۰
بابارشانی	۱۱	۹	۲	۰	۰
بانه	۳۲۷	۳۲۱	۱	۲	۳
بویین سفلی	۱۴	۱۲	۲	۰	۰
بیجار	۷۰	۶۴	۳	۱	۲
دزج	۵	۵	۰	۰	۰
دلبران	۳۳	۳۰	۲	۱	۰
دهگلان	۱۹۰	۱۸۱	۰	۰	۹
دیواندره	۱۴۴	۱۳۹	۴	۰	۱
زرینه	۱۸	۱۵	۲	۰	۱
سروآباد	۳۲	۳۰	۲	۰	۰
سریش آباد	۴۳	۳۹	۲	۱	۱
سقر	۵۱۸	۴۴۶	۶۱	۷	۴
سنندج	۴۲۹	۴۱۴	۳	۱	۱۱
شویشه	۱۶	۱۶	۰	۰	۰
صاحب	۵۳	۴۹	۳	۱	۰
قروه	۳۰۹	۲۹۰	۱۳	۴	۲
کامیاران	۱۲۱	۱۱۴	۲	۰	۵
کانی‌سور	۱	۱	۰	۰	۰
مریوان	۱۷۲	۱۵۱	۱۴	۶	۱
موچش	۴۷	۴۵	۲	۰	۰
یاسوکند	۴۶	۴۳	۳	۰	۰

۶۵- پروانه‌های احداث ساختمان بر حسب مورد استفاده ساختمان در نقاط شهری استان کرمان: نیمه اول ۱۳۸۹

شهر	جمع	مسکونی	مسکونی و کارگاه توأم	بازرگانی	سایر
استان	۷۳۸۲	۶۶۱۵	۴۹۳	۲۳۶	۳۸
اختیارآباد	۸۲	۷۹	۱	۰	۲
ارزوئیه	۵۷	۵۴	۱	۱	۱
امین شهر	۳۵	۳۴	۰	۱	۰
انار	۱۱۴	۱۰۳	۹	۲	۰
اندو هجرد	۳۶	۳۵	۰	۰	۱
باغین	۵۷	۵۶	۱	۰	۰
بافت	۱۴۳	۱۳۳	۹	۱	۰
بردسیر	۱۷۳	۱۶۳	۵	۵	۰
بروات	۱۲۸	۱۲۶	۱	۱	۰
بزنجان	۳۱	۲۹	۱	۱	۰
بم	۶۳۸	۴۷۹	۱۰۶	۵۰	۳
بهرمان	۲۳	۱۹	۴	۰	۰
پاریز	۳۹	۳۷	۲	۰	۰
جبالبارز	۲۳	۲۲	۱	۰	۰
جوپار	۳۴	۳۴	۰	۰	۰
جیرفت	۲۵۸	۲۳۲	۲۳	۳	۰
چترود	۴۰	۳۳	۵	۲	۰
خانوک	۱	۱	۰	۰	۰
درب بهشت	۸۷	۸۵	۲	۰	۰
دهج	۹	۹	۰	۰	۰
رابر	۱۰۰	۸۸	۱۲	۰	۰
راور	۱۴۰	۱۳۶	۲	۲	۰
راین	۵۷	۵۶	۰	۱	۰
رفسنجان	۸۲۷	۷۳۲	۶۵	۲۵	۵
رودبار	۲۳۴	۲۲۲	۴	۷	۱

۶۵- پروانه‌های احداث ساختمان بر حسب مورد استفاده ساختمان در نقاط شهری استان کرمان: نیمه اول ۱۳۸۹ (دنباله)

شهر	جمع	مسکونی	مسکونی و کارگاه توأم	بازرگانی	سایر
ریحان شهر	۸	۸	۰	۰	۰
زرند	۳۱۳	۲۷۸	۱۵	۱۸	۲
زنگی آباد	۳۵	۲۹	۳	۳	۰
زیدآباد	۶۶	۵۸	۴	۴	۰
سیرجان	۳۷۲	۳۱۹	۲۷	۱۹	۷
شهداد	۲۲	۲۲	۰	۰	۰
شهربابک	۱۷۱	۱۳۱	۲۶	۱۰	۴
عنبرآباد	۳۵۵	۳۴۲	۵	۸	۰
فاریاب	۷۸	۷۶	۲	۰	۰
فهرج	۲۸	۱۷	۶	۴	۱
قلعه گنج	۱۸۱	۱۶۵	۱۳	۳	۰
کاظم آباد	۳۵	۳۲	۲	۰	۰
کرمان	۱۱۸۳	۱۰۲۶	۱۰۷	۴۲	۸
کشکوئیه	۱۹	۱۹	۰	۰	۰
کوه بنان	۶۰	۵۳	۰	۶	۱
کهنوج	۱۸۳	۱۷۴	۷	۲	۰
کیان شهر	۷۴	۷۱	۰	۳	۰
گلباف	۷۷	۷۳	۱	۳	۰
گلزار	۳۳	۳۲	۱	۰	۰
ماهان	۵۳	۵۳	۰	۰	۰
محمد آباد	۶۸	۶۴	۴	۰	۰
محمی آباد	۳۰	۲۷	۰	۲	۱
مردهک	۷۰	۷۰	۰	۰	۰
مس سرچشمه	۲	۱	۰	۱	۰
منوجان	۱۷۳	۱۶۴	۵	۳	۱
نجف شهر	۱۰۸	۱۰۳	۵	۰	۰
نرماشیر	۲۰	۱۷	۰	۳	۰
نظام شهر	۵	۲	۳	۰	۰
نگار	۷۲	۶۹	۳	۰	۰
نودژ	۴۳	۴۳	۰	۰	۰
هجدک	۲	۲	۰	۰	۰
یزدان شهر	۷۷	۷۷	۰	۰	۰

۶۶- پروانه‌های احداث ساختمان بر حسب مورد استفاده ساختمان در نقاط شهری استان کرمانشاه: نیمه اول ۱۳۸۹

شهر	جمع	مسکونی	مسکونی و کارگاه توأم	بازرگانی	سایر
استان	۲۲۱۱	۲۱۱۰	۹۲	۶۱	۱۱
اسلام‌آباد غرب	۱۴۷	۱۳۸	۴	۵	۰
باینگان	۴	۴	۰	۰	۰
پاوه	۱۲۱	۱۰۷	۳	۲	۹
تازه‌آباد	۱۲	۱۲	۰	۰	۰
جوانرود	۱۲۴	۱۱۰	۱۱	۳	۰
حمیل	۷	۱	۶	۰	۰
رباط	۲	۲	۰	۰	۰
روانسر	۳۱	۲۳	۳	۵	۰
سرپل ذهاب	۱۵۵	۱۴۴	۷	۲	۲
سرمست	۱۴	۱۴	۰	۰	۰
سنقر	۱۳۹	۱۳۳	۳	۳	۰
صحنه	۱۴۱	۱۳۰	۶	۴	۱
قصرشیرین	۱۰۴	۱۰۱	۱	۲	۰
کرمانشاه	۱۰۰۱	۹۳۸	۳۴	۲۸	۱
کرنده غرب	۶۵	۶۱	۱	۰	۳
کنگاور	۷۸	۷۳	۱	۴	۰
کوزران	۱۲	۱۲	۰	۰	۰
گهواره	۱۷	۱۵	۱	۱	۰
گیلانغرب	۶۷	۵۷	۲	۶	۲
نودشه	۹	۵	۳	۱	۰
نوسود	۱۱	۱۱	۰	۰	۰
هرسین	۲۵	۱۷	۶	۲	۰
هلشی	۲	۲	۰	۰	۰

۶۷- پروانه‌های احداث ساختمان بر حسب مورد استفاده ساختمان در نقاط شهری استان کهگیلویه و بویراحمد:

نیمه اول ۱۳۸۹

شهر	جمع	مسکونی	مسکونی و کارگاه توأم	بازرگانی	سایر
استان	۱۱۶۵	۱۷۲۷	۲۴	۹۷	۱۷
باشت	۱۰۶	۱۰۴	۱	۱	۰
پاتاوه	۱۶	۱۶	۰	۰	۰
چرام	۱۳۴	۱۲۹	۴	۱	۰
دوگنبدان	۲۶۵	۲۴۰	۰	۲۴	۱
دهدشت	۱۹۸	۱۸۳	۱	۷	۷
دیشموک	۷۰	۶۵	۱	۴	۰
سوق	۸۵	۸۳	۲	۰	۰
سی سخت	۴۶	۴۱	۱	۰	۴
قلعه رئیسی	۴۱	۴۱	۰	۰	۰
گراب سفلی	۱۹	۱۶	۱	۲	۰
لنده	۱۳۹	۱۳۳	۰	۶	۰
لیکک	۲۳۷	۲۲۶	۴	۷	۰
مادوان	۱۸۱	۱۷۹	۲	۰	۰
مارگون	۴۶	۴۱	۵	۰	۰
یاسوج	۲۸۲	۲۳۰	۲	۴۵	۵

۶۸- پروانه‌های احداث ساختمان بر حسب مورد استفاده ساختمان در نقاط شهری استان گلستان: نیمه اول ۱۳۸۹

شهر	جمع	مسکونی	مسکونی و کارگاه توأم	بازرگانی	سایر
استان.....	۱۴۲۹	۱۲۶۴	۱۱۴	۲۲	۲۹
آزادشهر.....	۳۸	۳۶	۱	۰	۱
آق قلا.....	۷۴	۷۳	۰	۰	۱
انبارآلوم.....	۱۰	۷	۲	۰	۱
اینچه برون.....	۱۲	۱۱	۰	۰	۱
بندرترکمن.....	۱۰۵	۹۱	۱۴	۰	۰
بندرگز.....	۲۶	۲۵	۰	۰	۱
جلین.....	۲۹	۲۴	۳	۱	۱
خان ببین.....	۲۰	۱۸	۲	۰	۰
دلند.....	۱۱	۱۱	۰	۰	۰
رامیان.....	۵۲	۳۸	۱۰	۰	۴
سر خنکلاته.....	۲۴	۱۷	۳	۰	۴
سیمین شهر.....	۴۸	۳۷	۸	۲	۱
علی آباد.....	۶۵	۴۳	۱۹	۰	۳
فاضل آباد.....	۶۳	۵۳	۷	۳	۰
کردکوی.....	۱۲۷	۱۲۶	۰	۰	۱
کلاله.....	۴۲	۲۳	۱۴	۴	۱
گالیکش.....	۳۸	۳۰	۵	۱	۲
گرگان.....	۲۸۲	۲۷۷	۳	۱	۱
گمیش تپه.....	۳۴	۲۴	۱۰	۰	۰
گنبد کاووس.....	۱۵۱	۱۴۰	۷	۴	۰
مراوه.....	۵۱	۴۴	۲	۵	۰
مینودشت.....	۴۸	۴۲	۲	۱	۳
نگین شهر.....	۳۶	۳۵	۰	۰	۱
نوده خاندوز.....	۲۷	۲۶	۰	۰	۱
نوکنده.....	۱۶	۱۳	۲	۰	۱

۶۹- پروانه‌های احداث ساختمان بر حسب مورد استفاده ساختمان در نقاط شهری استان گیلان: نیمه اول ۱۳۸۹

شهر	جمع	مسکونی	مسکونی و کارگاه توأم	بازرگانی	سایر
استان	۲۳۵۸	۲۱۶۵	۱۵۴	۳۰	۹
آستارا	۸۲	۷۷	۲	۳	۰
آستانه اشرفیه	۱۰۵	۹۰	۱۱	۴	۰
احمد سرگوراب	۳۰	۲۶	۴	۰	۰
اسالم	۶۹	۶۵	۳	۱	۰
اطاقور	۳۱	۲۷	۴	۰	۰
املش	۲۱	۲۱	۰	۰	۰
بازارجمعه	۴	۴	۰	۰	۰
بره سر	۸	۸	۰	۰	۰
بندرانزلی	۱۰۷	۹۹	۷	۱	۰
یره سر	۴۵	۴۱	۴	۰	۰
تالش	۸۳	۷۴	۸	۰	۱
توتکابن	۱۱	۷	۴	۰	۰
جیرنده	۲۰	۲۰	۰	۰	۰
چابکسر	۳۳	۳۱	۲	۰	۰
چاف و چمخاله	۰	۰	۰	۰	۰
چوبر	۹	۸	۱	۰	۰
حویق	۵	۵	۰	۰	۰
خشکیجار	۱۶	۱۵	۰	۱	۰
خمام	۳۲	۲۷	۵	۰	۰
دیلمان	۳۲	۳۱	۰	۱	۰
رانکوه	۱۱	۱۱	۰	۰	۰
رحیم آباد	۷۳	۷۳	۰	۰	۰
رستم آباد	۷۵	۷۴	۰	۱	۰
رشت	۳۵۳	۳۲۹	۸	۹	۷

۶۹- پروانه‌های احداث ساختمان بر حسب مورد استفاده ساختمان در نقاط شهری استان گیلان: نیمه اول ۱۳۸۹ (دنباله)

شهر	جمع	مسکونی	مسکونی و کارگاه توأم	بازرگانی	سایر
رضوان شهر	۴۶	۴۶	۰	۰	۰
رودبار	۵۴	۴۹	۴	۱	۰
رودسر	۶۲	۵۰	۹	۳	۰
سنگر	۶۷	۶۳	۲	۲	۰
سیاهکل	۱۱۱	۱۰۵	۶	۰	۰
شفت	۳۶	۲۹	۷	۰	۰
شلمان	۲۹	۲۷	۲	۰	۰
صومه سرا	۳۸	۳۲	۶	۰	۰
فومن	۵۶	۴۸	۸	۰	۰
کلاچای	۲۱	۱۹	۲	۰	۰
کوچصفهان	۵۸	۵۴	۴	۰	۰
کومله	۵۱	۴۹	۲	۰	۰
کیاشهر	۱۲	۱۱	۰	۱	۰
گوراب زرمیخ	۱۴	۱۴	۰	۰	۰
لاهیجان	۱۵۰	۱۲۶	۲۱	۲	۱
لنگرود	۱۵۸	۱۵۲	۶	۰	۰
لوشان	۴۶	۴۵	۱	۰	۰
لوندویل	۳۰	۲۵	۵	۰	۰
لیسار	۳	۳	۰	۰	۰
ماسال	۳۳	۲۸	۵	۰	۰
مرجقل	۲۸	۲۷	۱	۰	۰

۷۰- پروانه‌های احداث ساختمان بر حسب مورد استفاده ساختمان در نقاط شهری استان لرستان: نیمه اول ۱۳۸۹

شهر	جمع	مسکونی	مسکونی و کارگاه توأم	بازرگانی	سایر
استان	۳۵۶۹	۳۴۱۱	۱۹	۴۵	۲۴
ازنا	۱۶۶	۱۵۱	۱۰	۴	۱
اشترینان	۶۹	۶۹	۰	۰	۰
الشتر	۲۷۹	۲۶۴	۱۳	۱	۱
الیگودرز	۲۱۷	۱۹۶	۲۰	۱	۰
بروجرد	۵۲۸	۵۱۰	۱	۱۱	۶
پلدختر	۲۸۱	۲۷۳	۱	۶	۱
چالانچولان	۱۷	۱۲	۰	۴	۱
چغلودی	۳۵	۳۴	۱	۰	۰
چقابل	۷۶	۷۰	۱	۳	۲
خرم آباد	۸۰۵	۷۸۶	۵	۹	۵
دورود	۲۳۱	۲۱۰	۱۹	۱	۱
زاغه	۶۲	۶۲	۰	۰	۰
سپیددشت	۱۰	۱۰	۰	۰	۰
فیروزآباد	۳۸	۳۷	۰	۰	۱
کونانی	۱۲۵	۱۲۵	۰	۰	۰
کوهدشت	۲۱۴	۲۰۹	۳	۲	۰
گراب	۱۲	۱۰	۱	۰	۱
معمولان	۱۲۱	۱۱۵	۱	۲	۳
مومن آباد	۳۸	۳۶	۰	۱	۱
نورآباد	۲۳۸	۲۲۵	۱۳	۰	۰
ویسیان	۷	۷	۰	۰	۰

۷۱- پروانه‌های احداث ساختمان بر حسب مورد استفاده ساختمان در نقاط شهری استان مازندران: نیمه اول ۱۳۸۹

شهر	جمع	مسکونی	مسکونی و کارگاه توأم	بازرگانی	سایر
استان	۲۱۹۱	۲۰۰۰	۲۱۶	۳۸	۱۹
آلاشت	۶	۶	۰	۰	۰
آمل	۳۳۱	۳۳۱	۰	۰	۰
امیرکلا	۷۷	۷۱	۲	۳	۱
ایزد شهر	۲۱	۲۱	۰	۰	۰
بابل	۹۹	۹۹	۰	۰	۰
بابلسر	۸۱	۷۰	۹	۲	۰
بلده	۶	۵	۱	۰	۰
بهشهر	۹۲	۸۳	۸	۱	۰
بهنمیر	۴۲	۳۸	۴	۰	۰
پل سفید	۱۷	۱۴	۳	۰	۰
تنکابن	۹۰	۸۳	۱۱	۱	۰
جویبار	۶۴	۴۶	۱۲	۶	۰
چالوس	۷۷	۷۱	۴	۲	۰
چمستان	۵۰	۴۷	۱	۱	۱
خرم آباد	۶۸	۴۹	۱۷	۲	۰
خلیل شهر	۳۹	۲۷	۱۰	۰	۲
خوش رودپی	۳۰	۲۵	۱۰	۰	۰
دابودشت	۲۴	۹	۶	۳	۶
رامسر	۶۳	۵۵	۶	۲	۰
رستم کلا	۲۷	۲۰	۷	۰	۰
رویان	۲۷	۲۵	۱	۱	۰
رینه	۷	۷	۰	۰	۰
زرگرمحله	۷	۵	۲	۰	۰
زیرآب	۸۲	۷۶	۶	۰	۰

۷۱- پروانه‌های احداث ساختمان بر حسب مورد استفاده ساختمان در نقاط شهری استان مازندران: نیمه اول ۱۳۸۹ (دبناله)

شهر	جمع	مسکونی	مسکونی و کارگاه توأم	بازرگانی	سایر
ساری	۱۷۱	۱۴۷	۲۲	۱	۱
سرخرود	۱۸	۱۴	۲	۱	۱
سلمانشهر	۱۹	۱۹	۰	۰	۰
سورک	۳	۳	۰	۰	۰
شیرگاه	۴۰	۳۶	۴	۰	۰
شیرود	۶۸	۶۴	۲	۱	۰
عباس آباد	۵۴	۵۴	۰	۰	۰
فریدون کنار	۲۴	۲۳	۱	۰	۰
قائم‌شهر	۲۴۰	۲۰۵	۲۱	۲	۲
کتالم و سادات شهر	۵۲	۵۰	۲	۰	۰
کلارآباد	۳۵	۳۲	۲	۰	۰
کلاردشت	۱۰۱	۹۱	۱۰	۰	۰
کله بست	۳۲	۳۱	۰	۱	۰
کوهی خیل	۳۱	۲۳	۷	۱	۰
کیاسر	۳۸	۳۸	۰	۰	۰
کیاکلا	۲۷	۲۲	۵	۰	۰
گتاب	۲۹	۱۷	۹	۲	۱
گلوگاه	۲۰	۱۸	۱	۰	۱
گلوگاه بندپی	۱۰۸	۸۱	۲۶	۱	۰
محمود آباد	۸۶	۷۳	۱۱	۱	۱
مرزن آباد	۳۱	۲۳	۷	۱	۰
مرزیکلا	۶	۵	۱	۰	۰
نشارود	۱۲	۱۱	۱	۰	۰
نکا	۶۹	۶۴	۴	۱	۰
نور	۸۱	۷۲	۷	۱	۱
نوشهر	۶۶	۵۶	۹	۰	۱

۷۲- پروانه‌های احداث ساختمان بر حسب مورد استفاده ساختمان در نقاط شهری استان مرکزی: نیمه اول ۱۳۸۹

شهر	جمع	مسکونی	مسکونی و کارگاه توأم	بازرگانی	سایر
استان	۱۵۱۱	۱۴۳۶	۱۳	۳۷	۳۲
آستانه	۴۹	۴۰	۸	۱	۰
آشتیان	۶۸	۶۶	۱	۱	۰
اراک	۲۳۶	۲۱۷	۱۳	۶	۰
پرندهک	۷	۷	۰	۰	۰
تفرش	۲۸	۲۷	۱	۰	۰
توره	۱۶	۱۵	۱	۰	۰
خشکرد	۱۴	۱۴	۰	۰	۰
خمین	۸۲	۷۰	۹	۳	۰
خنداب	۲۶	۲۶	۰	۰	۰
داودآباد	۹۹	۹۸	۱	۰	۰
دلیجان	۱۲۵	۸۱	۴	۱۳	۲۷
رازقان	۷	۶	۱	۰	۰
زاویه	۹۵	۹۳	۲	۰	۰
ساوه	۷۰	۶۱	۲	۷	۰
سنجان	۱۶	۱۱	۵	۰	۰
شازند	۶۱	۵۹	۲	۰	۰
غرق آباد	۲۵	۲۰	۴	۰	۱
فرمهین	۱۵۷	۱۵۲	۳	۲	۰
قورچی باشی	۳	۳	۰	۰	۰
کرهرود	۴۳	۳۹	۳	۱	۰
کمیجان	۵۳	۴۷	۶	۰	۰
مامونیه	۴۹	۴۶	۳	۰	۰
محلات	۱۱۷	۱۱۲	۴	۰	۱
مهاجران	۵	۴	۰	۱	۰
میلاجرد	۵۶	۴۹	۷	۰	۰
نوبران	۱۷	۱۵	۲	۰	۰
نیمور	۴۹	۴۶	۰	۰	۳
هندو در	۱۵	۱۲	۱	۲	۰

۷۳- پروانه‌های احداث ساختمان بر حسب مورد استفاده ساختمان در نقاط شهری استان هرمزگان: نیمه اول ۱۳۸۹

شهر	جمع	مسکونی	مسکونی و کارگاه توأم	بازرگانی	سایر
استان	۱۳۰۸	۱۱۶۳	۷۶	۴۶	۲۳
بستک	۱۰۷	۹۴	۸	۴	۱
بندر جاسک	۱۵۳	۱۴۷	۳	۲	۱
بندر چارک	۱۲	۱۱	۰	۱	۰
بندر خمیر	۳۱	۲۸	۱	۲	۰
بندر عباس	۲۴۱	۲۱۰	۳۰	۱	۰
بندر لنگه	۳۰	۲۵	۰	۵	۰
بیگا	۶	۶	۰	۰	۰
پارسیان	۸۱	۷۴	۶	۱	۰
حاجی آباد	۶۶	۵۹	۱	۶	۰
دهبارز	۱۰۱	۸۳	۱۰	۸	۰
رویدر	۱۳	۱۲	۱	۰	۰
سندرک	۸	۸	۰	۰	۰
سیریک	۲۰	۲۰	۰	۰	۰
فین	۴۱	۴۱	۰	۰	۰
قشم	۱۸۶	۱۵۳	۳	۱۴	۱۶
کنگ	۲۱	۲۰	۱	۰	۰
کوشکنار	۲۱	۲۰	۱	۰	۰
کیش	۶۷	۶۴	۰	۰	۳
میناب	۱۰۳	۸۸	۱۱	۲	۲

۷۴- پروانه‌های احداث ساختمان بر حسب مورد استفاده ساختمان در نقاط شهری استان همدان: نیمه اول ۱۳۸۹

شهر	جمع	مسکونی	مسکونی و کارگاه توأم	بازرگانی	سایر
استان	۱۹۶۰	۱۶۹۱	۲۱۰	۳۶	۲۳
ازندریان	۷۶	۶۵	۱۰	۰	۱
اسدآباد	۷۷	۷۱	۵	۱	۰
بروزل	۱۸	۱۸	۰	۰	۰
بهار	۵۷	۳۹	۶	۵	۷
تویسرکان	۷۴	۵۸	۱۴	۲	۰
جورقان	۲۹	۲۵	۴	۰	۰
جوکار	۲۸	۲۴	۴	۰	۰
دمق	۱۸	۱۰	۸	۰	۰
رزن	۵۰	۴۵	۴	۰	۱
زنگنه	۱۱	۹	۲	۰	۰
سامن	۲۵	۲۳	۱	۰	۱
سرکان	۳۹	۳۵	۴	۰	۰
شیرین سو	۴۵	۳۹	۵	۱	۰
صالح آباد	۴۸	۴۰	۶	۱	۱
فامنین	۱۵۳	۱۲۹	۲۲	۱	۱
فرسفج	۱۱	۹	۱	۰	۱
فیروزان	۳۸	۳۰	۶	۲	۰
قروه درجزین	۲۵	۲۱	۳	۱	۰
قهاوند	۴۴	۳۸	۵	۱	۰
کبودرآهنگ	۲۱۴	۱۸۱	۲۷	۶	۰
گل تپه	۲۸	۲۷	۱	۰	۰
گیان	۹۹	۹۶	۲	۱	۰
لالجین	۷۶	۴۱	۳۲	۲	۱
مریانج	۴۲	۳۰	۶	۵	۱
ملایر	۲۲۱	۲۰۸	۱۰	۲	۱
نهاوند	۸۳	۷۳	۸	۱	۱
همدان	۳۳۱	۳۰۷	۱۴	۴	۶

۷۵- پروانه‌های احداث ساختمان بر حسب مورد استفاده ساختمان در نقاط شهری استان یزد: نیمه اول ۱۳۸۹

شهر	جمع	مسکونی	مسکونی و کارگاه توأم	بازرگانی	سایر
استان	۲۴۳۹	۲۲۸۳	۲۶	۱۰۶	۲۴
ابرکوه	۶۱۹	۶۱۵	۰	۴	۰
احمدآباد	۶۵	۶۳	۰	۰	۲
اردکان	۲۱۱	۲۰۶	۴	۱	۰
اشکذر	۵۲	۴۴	۱	۲	۵
بافق	۱۶۹	۱۶۰	۱	۸	۰
بهباد	۱۴۸	۱۳۰	۰	۱۸	۰
تفت	۱۰۱	۱۰۰	۰	۰	۱
حمیدیا	۲۷	۲۲	۰	۵	۰
دیپوک	۲۸	۲۵	۱	۰	۲
زارچ	۱۲	۱۱	۰	۱	۰
شاهدیه	۲۸	۲۵	۰	۳	۰
طبس	۹۸	۸۴	۰	۳	۱۱
عشق آباد	۴۵	۴۴	۰	۱	۰
عقدا	۲۲	۲۲	۰	۰	۰
مروست	۵۹	۵۰	۰	۹	۰
مهردشت	۷	۷	۰	۰	۰
مهریز	۲۳	۲۳	۰	۰	۰
میبد	۳۰۳	۲۷۹	۱۲	۱۲	۰
ندوشن	۱۰	۱۰	۰	۰	۰
نیر	۷	۷	۰	۰	۰
هرات	۴۸	۴۷	۰	۰	۱
یزد	۳۵۷	۳۰۹	۷	۳۹	۲

۷۶- پروانه‌های احداث ساختمان بر حسب نوع اسکلت و مصالح عمده بنا در نقاط شهری استان آذربایجان شرقی:

نیمه اول ۱۳۸۹

شهر	جمع	اسکلت فلزی	بتون آرمه	سایر			
				جمع	آجر و آهن	آجر و چوب	بلوک سیمانی
استان	۵۰۳۵	۹۵۵	۳۴۸۶	۵۹۴	۵۷۵	۲	۱۷
آبش احمد	۳۵	۵	۳	۲۷	۲۷	۰	۰
آذرشهر	۱۰۶	۳۶	۶۰	۱۰	۱۰	۰	۰
آقکند	۲۶	۱	۲۳	۲	۲	۰	۰
اسکو	۴۹	۱۲	۲۵	۱۲	۱۲	۰	۰
اهر	۳۱۷	۵۲	۱۷۱	۹۴	۹۴	۰	۰
ایلخچی	۷۳	۲۳	۲۰	۳۰	۳۰	۰	۰
باسمنج	۱۴	۱۰	۳	۱	۱	۰	۰
بخشایش	۲۶	۱۶	۱۰	۰	۰	۰	۰
بستان آباد	۷۹	۲۳	۵۶	۰	۰	۰	۰
بناب	۲۹۱	۲۲	۲۵۷	۱۲	۱۲	۰	۰
بناب جدید	۲۳	۱۸	۲	۳	۳	۰	۰
تبریز	۱۵۰۹	۱۴۱	۱۳۶۸	۰	۰	۰	۰
ترک	۱۰	۰	۸	۲	۲	۰	۰
ترکمانچای	۷۱	۳۶	۳۰	۵	۵	۰	۰
تسوج	۵۶	۱	۱	۵۴	۵۴	۰	۰
تیک مه داش	۲۲	۶	۱۶	۰	۰	۰	۰
جلفا	۳	۰	۳	۰	۰	۰	۰
خاروانا	۳۴	۱۶	۷	۱۱	۱۱	۰	۰
خامنه	۸	۱	۲	۵	۵	۰	۰
خراجو	۱۹	۱	۱۸	۰	۰	۰	۰
خسروشهر	۶۸	۹	۵۶	۳	۳	۰	۰
خمارلو	۱۰	۹	۱	۰	۰	۰	۰
خواجه	۳۰	۱	۲۸	۱	۱	۰	۰
دوزدوزان	۶	۰	۳	۳	۳	۰	۰
زررق	۱۸	۱۲	۱	۵	۵	۰	۰
زنوز	۱۹	۲	۱۷	۰	۰	۰	۰
سراب	۲۰۰	۱۵۳	۳۱	۱۶	۱۶	۰	۰
سردرود	۵۱	۱۶	۲۸	۷	۷	۰	۰
سهند	۲۲۰	۶	۲۰۸	۶	۶	۰	۰

۷۶- پروانه‌های احداث ساختمان بر حسب نوع اسکلت و مصالح عمده بنا در نقاط شهری استان آذربایجان شرقی:

نیمه اول ۱۳۸۹ (دنباله)

شهر	جمع	اسکلت فلزی	بتون آرمه	سایر				
				جمع	آجر و آهن	آجر و چوب	بلوک سیمانی	سایر
سیس	۱۱	۰	۳	۸	۸	۰	۰	۰
سیه‌رود	۶	۱	۰	۵	۵	۰	۰	۰
شبه‌ستر	۶۲	۱	۶۰	۱	۱	۰	۰	۰
شربیان	۲۶	۸	۲	۱۶	۱۶	۰	۰	۰
شرفخانه	۱۲	۲	۵	۵	۵	۰	۰	۰
شندآباد	۲۲	۱	۹	۱۲	۱۲	۰	۰	۰
صوفیان	۲۵	۱	۱۵	۹	۹	۰	۰	۰
عجب شیر	۱۲۸	۲۸	۴۳	۳۸	۵۷	۲	۱۷	۰
قره‌آغاج	۷۵	۱۰	۶۰	۵	۵	۰	۰	۰
کشکسرای	۳۳	۹	۳	۲۱	۲۱	۰	۰	۰
کلوانق	۲۴	۰	۲۴	۰	۰	۰	۰	۰
کلیبر	۳۶	۱۳	۹	۱۴	۱۴	۰	۰	۰
کوزه‌کنان	۲۰	۱	۳	۱۶	۱۶	۰	۰	۰
گوگان	۲۶	۲	۱۸	۶	۶	۰	۰	۰
لیلان	۳۴	۰	۳۴	۰	۰	۰	۰	۰
مراغه	۲۷۷	۱	۲۷۶	۰	۰	۰	۰	۰
مرند	۱۵۵	۸۳	۷۱	۱	۱	۰	۰	۰
ملکان	۸۲	۱۶	۶۶	۰	۰	۰	۰	۰
ممقان	۱۷	۳	۱۳	۱	۱	۰	۰	۰
مهربان	۲۴	۸	۱	۱۵	۱۵	۰	۰	۰
میانه	۱۳۷	۴۴	۹۳	۰	۰	۰	۰	۰
نظر کهریزی	۱۲	۰	۱۲	۰	۰	۰	۰	۰
وایقان	۱۸	۱	۳	۱۴	۱۴	۰	۰	۰
ورزقان	۳۰	۸	۲۲	۰	۰	۰	۰	۰
هادی شهر	۹۴	۲۸	۵۹	۷	۷	۰	۰	۰
هریس	۶۸	۴	۴۵	۱۹	۱۹	۰	۰	۰
هشترود	۱۱۳	۳۷	۷۳	۳	۳	۰	۰	۰
هوراند	۱۳	۹	۲	۲	۲	۰	۰	۰
یامچی	۶۲	۸	۶	۴۸	۴۸	۰	۰	۰

۷۷- پروانه‌های احداث ساختمان بر حسب نوع اسکلت و مصالح عمده بنا در نقاط شهری استان آذربایجان غربی:
نیمه اول ۱۳۸۹

شهر	جمع	اسکلت فلزی	بتون آرمه	سایر				
				جمع	آجر و آهن	آجر و چوب	بلوک سیمانی	سایر
استان	۴۶۵۴	۱۱۴۳	۲۰۹۰	۷۲۱	۲۱۲	۷	۲۵	۷
اواجیق	۲۳	۱۶	۰	۷	۷	۰	۰	۰
ارومیه	۸۴۳	۴۴	۷۵۷	۴۲	۳۵	۷	۰	۰
اشنویه	۴۶	۱	۰	۴۵	۴۵	۰	۰	۰
ایواوغلی	۷۷	۵۵	۲۲	۰	۰	۰	۰	۰
باروق	۶۹	۱	۲۰	۴۸	۴۸	۰	۰	۰
بازرگان	۴۹	۳۹	۰	۱۰	۱۰	۰	۰	۰
بوکان	۳۸۳	۲۷۶	۶۷	۴۰	۴۰	۰	۰	۰
پلدشت	۳۵	۳۵	۰	۰	۰	۰	۰	۰
پیرانشهر	۹۲	۷۵	۰	۱۷	۱۷	۰	۰	۰
تازه شهر	۱۱	۷	۳	۱	۱	۰	۰	۰
تکاب	۲۶۹	۱۰۱	۱۶۸	۰	۰	۰	۰	۰
چهاربرج	۲۰۱	۲	۱۹۹	۰	۰	۰	۰	۰
خوی	۱۹۶	۱۴۲	۵۴	۰	۰	۰	۰	۰
دیزج دیز	۱۱۲	۶۲	۶	۴۴	۴۴	۰	۰	۰
ربط	۱۲۶	۱۷	۱۰۹	۰	۰	۰	۰	۰
سردشت	۵۶	۳۹	۱۷	۰	۰	۰	۰	۰
سرو	۷	۲	۵	۰	۰	۰	۰	۰
سلماس	۴۹	۳۶	۱۳	۰	۰	۰	۰	۰

۷۷- پروانه‌های احداث ساختمان بر حسب نوع اسکلت و مصالح عمده بنا در نقاط شهری استان آذربایجان غربی:
نیمه اول ۱۳۸۹ (دنباله)

شهر	جمع	اسکلت فلزی	بتون آرمه	سایر			سایر
				جمع	آجر و آهن	آجر و چوب	
سیلوانه	۸	۰	۰	۸	۶	۰	۱
سیمینه	۱۰	۵	۱	۴	۴	۰	۰
سیه چشمه	۱۳۶	۱۳۶	۰	۰	۰	۰	۰
شاهیندژ	۱۶۰	۴۶	۲۴	۹۰	۹۰	۰	۰
شوط	۱۷۸	۱۷۶	۰	۲	۲	۰	۰
فیرورق	۷۵	۴۱	۵	۲۹	۲۶	۰	۳
قره ضیاءالدین	۲۷۷	۲۴۲	۳۵	۰	۰	۰	۰
قطور	۲۲	۱	۲۱	۰	۰	۰	۰
قوشچی	۴۷	۰	۱۷	۳۰	۳۰	۰	۰
کشاورز	۵۴	۷	۴۷	۰	۰	۰	۰
گردکشانه	۲۱	۱۱	۰	۱۰	۱۰	۰	۰
ماکو	۹۴	۵۸	۱۷	۱۹	۱۹	۰	۰
محمدیار	۳۰	۲	۰	۲۸	۲۸	۰	۰
محمودآباد	۷۴	۱۱	۵۵	۸	۸	۰	۰
مهاباد	۴۳۶	۴۲	۳۴۶	۴۸	۲۸	۰	۲۰
میاندوآب	۱۳۲	۶۲	۶۳	۷	۱	۰	۶
میرآباد	۳۴	۲۵	۰	۹	۹	۰	۰
نالوس	۲۲	۷	۰	۱۵	۱۴	۰	۱
نقده	۱۶۸	۱۸	۱۲	۱۳۸	۱۳۸	۰	۰
نوشین	۳۲	۳	۷	۲۲	۲۲	۰	۰

۷۸- پروانه‌های احداث ساختمان بر حسب نوع اسکلت و مصالح عمده بنا در نقاط شهری استان اردبیل: نیمه اول ۱۳۸۹

شهر	جمع	اسکلت فلزی	بتون آرمه	سایر				
				جمع	آجر و آهن	آجر و چوب	بلوک سیمانی	سایر
استان	۲۱۱۶	۱۰۸۳	۷۵۹	۲۷۴	۲۲۵	۱۵	۳۴	۰
آبی بیگلو	۷۲	۸	۶۴	۰	۰	۰	۰	۰
اردبیل	۸۳۷	۵۲۸	۲۷۴	۳۵	۳	۰	۳۲	۰
اصلاندوز	۴۵	۸	۳۲	۵	۵	۰	۰	۰
بیله سوار	۱۴۰	۱۲	۷۵	۵۳	۵۲	۰	۱	۰
پارس آباد	۲۸۰	۲۰۰	۸۰	۰	۰	۰	۰	۰
تازه‌کند	۳۴	۶	۲۸	۰	۰	۰	۰	۰
تازه‌کند انگوت	۱۷	۲	۱۵	۰	۰	۰	۰	۰
جعفرآباد	۱۵	۰	۱۵	۰	۰	۰	۰	۰
خلخال	۸۹	۲۶	۴۸	۱۵	۱۴	۰	۱	۰
رضی	۲	۱	۱	۰	۰	۰	۰	۰
سرعین	۳۲	۲۰	۱۲	۰	۰	۰	۰	۰
عنبران	۸۴	۴	۲۸	۵۲	۴۷	۵	۰	۰
فخرآباد	۴	۴	۰	۰	۰	۰	۰	۰
کلور	۳۱	۱۰	۱۱	۱۰	۹	۱	۰	۰
کوراییم	۱۰	۲	۸	۰	۰	۰	۰	۰
گرمی	۱۲۱	۵۷	۲	۶۲	۶۲	۰	۰	۰
گیوی	۲۸	۸	۷	۱۳	۱۳	۰	۰	۰
لاهرود	۶	۱	۰	۵	۵	۰	۰	۰
مشگین شهر	۱۲۴	۱۰۹	۱۵	۰	۰	۰	۰	۰
نمین	۵۹	۲۰	۳۱	۸	۸	۰	۰	۰
نیر	۴۷	۴۴	۰	۳	۳	۰	۰	۰
هشتجین	۳۱	۹	۱۱	۱۱	۲	۹	۰	۰
هیر	۸	۴	۲	۲	۲	۰	۰	۰

۷۹- پروانه‌های احداث ساختمان بر حسب نوع اسکلت و مصالح عمده بنا در نقاط شهری استان اصفهان: نیمه اول ۱۳۸۹

شهر	جمع	اسکلت فلزی	بتون آرمه	سایر				
				جمع	آجر و آهن	آجر و چوب	بلوک سیمانی	سایر
استان	۱۱۴۷۱	۹۳۰	۹۴۳۱	۱۱۱۰	۱۰۹۴	۱۲	۴	۰
آران و بیدگل	۴۵۷	۷۹	۱۳۲	۲۴۶	۲۴۵	۰	۱	۰
ابریشم	۸۷	۴	۸۳	۰	۰	۰	۰	۰
ابوزیدآباد	۹۵	۸۸	۰	۷	۷	۰	۰	۰
اردستان	۷۱	۹	۶۲	۰	۰	۰	۰	۰
اژیه	۲۷	۱	۱۴	۱۲	۱۲	۰	۰	۰
اصفهان	۲۷۶۴	۲۴	۲۷۳۸	۲	۲	۰	۰	۰
افوس	۲۹	۰	۲۹	۰	۰	۰	۰	۰
انارک	۵	۰	۴	۱	۱	۰	۰	۰
ایمانشهر	۶۹	۰	۶۹	۰	۰	۰	۰	۰
بادرود	۱۲۱	۵۵	۶۶	۰	۰	۰	۰	۰
باغ بهادران	۳۷	۰	۳۷	۰	۰	۰	۰	۰
برزک	۳۳	۲۱	۱	۱۱	۱۱	۰	۰	۰
برف انبار	۳۲	۲	۳۰	۰	۰	۰	۰	۰
بوئین ومیاندشت	۶۷	۱	۶۶	۰	۰	۰	۰	۰
بهاران شهر	۳۵	۰	۳۵	۰	۰	۰	۰	۰
بهارستان	۲۲۹	۰	۲۲۹	۰	۰	۰	۰	۰
پیربکران	۵۷	۱	۵۶	۰	۰	۰	۰	۰
تودشک	۳۱	۱	۲۷	۳	۲	۰	۱	۰
تیران	۱۰۵	۱	۱۰۴	۰	۰	۰	۰	۰
جندق	۱۲	۳	۹	۰	۰	۰	۰	۰
جوزدان	۱۴	۰	۱۴	۰	۰	۰	۰	۰
جوشقان و کامو	۴۶	۱	۴۳	۲	۲	۰	۰	۰
چادگان	۱۲۱	۹	۱۱۲	۰	۰	۰	۰	۰
چرمهین	۷۷	۲	۷۳	۲	۲	۰	۰	۰
چمگردان	۶۵	۰	۶۵	۰	۰	۰	۰	۰
حبیب آباد	۳۷	۰	۳۵	۲	۲	۰	۰	۰
حسن آباد	۲۳	۰	۲۳	۰	۰	۰	۰	۰
حنا	۱۲	۰	۱۲	۰	۰	۰	۰	۰
خالد آباد	۲۲	۶	۱۵	۱	۱	۰	۰	۰
خمینی شهر	۶۱۹	۴	۴۴۳	۱۷۲	۱۷۰	۰	۲	۰
خوانسار	۵۰	۲۷	۲۳	۰	۰	۰	۰	۰

۷۹- پروانه‌های احداث ساختمان بر حسب نوع اسکلت و مصالح عمده بنا در نقاط شهری استان اصفهان:
نیمه اول ۱۳۸۹ (دنباله)

شهر	جمع	اسکلت فلزی	بتون آرمه	سایر				
				جمع	آجر و آهن	آجر و چوب	بلوک سیمانی	سایر
خور	۳۸	۱۰	۲۳	۵	۵	۰	۰	۰
خوراسگان	۳۳۶	۲	۳۳۴	۰	۰	۰	۰	۰
خورزوق	۱۵۷	۰	۱۵۷	۰	۰	۰	۰	۰
داران	۶۲	۷	۴۰	۱۵	۳	۱۲	۰	۰
دامنه	۴۳	۶	۳۷	۰	۰	۰	۰	۰
درچه	۱۸۱	۱	۱۸۰	۰	۰	۰	۰	۰
دستگرد	۶۲	۹	۵۲	۱	۱	۰	۰	۰
دولت آباد	۱۰۸	۹	۹۴	۵	۵	۰	۰	۰
دهقان	۸۲	۰	۸۲	۰	۰	۰	۰	۰
دهق	۱۲	۰	۱۲	۰	۰	۰	۰	۰
دیزیچه	۷۰	۱	۶۶	۳	۳	۰	۰	۰
رزوه	۲۹	۱۳	۱۶	۰	۰	۰	۰	۰
رضوان شهر	۳۶	۰	۳۶	۰	۰	۰	۰	۰
زاینده رود	۲۸	۰	۲۸	۰	۰	۰	۰	۰
زرین شهر	۱۳۷	۴۰	۹۷	۰	۰	۰	۰	۰
زواره	۴۲	۲۳	۱۹	۰	۰	۰	۰	۰
زیباشهر	۴۹	۰	۴۹	۰	۰	۰	۰	۰
سده لنجان	۸۸	۰	۸۸	۰	۰	۰	۰	۰
سفیدشهر	۵۱	۷	۰	۴۴	۴۴	۰	۰	۰
سگری	۲۴	۰	۲۴	۰	۰	۰	۰	۰
سمیرم	۷۱	۳	۶۳	۵	۵	۰	۰	۰
شاهین شهر	۴۷۶	۰	۴۷۶	۰	۰	۰	۰	۰
شهرضا	۳۳۲	۱	۳۳۱	۰	۰	۰	۰	۰
طالخنچه	۷۳	۲	۷۱	۰	۰	۰	۰	۰
عسگران	۲۴	۱	۷	۱۶	۱۶	۰	۰	۰
علویچه	۳۱	۶	۲۴	۱	۱	۰	۰	۰
فریدون شهر	۵۶	۱۰	۴۴	۲	۲	۰	۰	۰
فلاورجان	۸۶	۰	۸۶	۰	۰	۰	۰	۰
فولادشهر	۷۹	۰	۷۹	۰	۰	۰	۰	۰
قمصر	۵۵	۵۴	۰	۱	۱	۰	۰	۰
قهباورستان	۴۳	۰	۴۳	۰	۰	۰	۰	۰

۷۹- پروانه‌های احداث ساختمان بر حسب نوع اسکلت و مصالح عمده بنا در نقاط شهری استان اصفهان:
نیمه اول ۱۳۸۹ (دنباله)

شهر	جمع	اسکلت فلزی	بتون آرمه	سایر				
				جمع	آجر و آهن	آجر و چوب	بلوک سیمانی	سایر
قهدریجان	۲۱۶	۰	۲۱۴	۲	۲	۰	۰	۰
کاشان	۴۶۶	۶۹	۱۵	۳۸۲	۳۸۲	۰	۰	۰
کرکوند	۳۴	۰	۳۴	۰	۰	۰	۰	۰
کلیشادوسورجان	۱۳۲	۱	۱۳۱	۰	۰	۰	۰	۰
کمشجه	۵۴	۰	۵۳	۱	۱	۰	۰	۰
کمه	۱۴	۰	۱۴	۰	۰	۰	۰	۰
کوشک	۴۴	۰	۴۴	۰	۰	۰	۰	۰
کوهپایه	۳۰	۰	۲۹	۱	۱	۰	۰	۰
کهریزسنگ	۲۳	۳	۲۰	۰	۰	۰	۰	۰
گرگاب	۴۴	۰	۴۴	۰	۰	۰	۰	۰
گزبرخوار	۹۵	۰	۸۴	۱۱	۱۱	۰	۰	۰
گلپایگان	۱۴۰	۱۳۱	۷	۲	۲	۰	۰	۰
گلدشت	۶۹	۰	۶۹	۰	۰	۰	۰	۰
گلشهر	۷۹	۷۴	۳	۲	۲	۰	۰	۰
گوگد	۶۹	۲۴	۴۵	۰	۰	۰	۰	۰
لای بید	۳	۱	۰	۲	۲	۰	۰	۰
مبارکه	۲۲۹	۰	۲۲۹	۰	۰	۰	۰	۰
محمدآباد	۳۹	۰	۳۹	۰	۰	۰	۰	۰
مشکات	۵۰	۳۹	۸	۳	۳	۰	۰	۰
منظریه	۲۵	۰	۲۵	۰	۰	۰	۰	۰
مه‌آباد	۱۱۰	۲	۱۰۵	۳	۳	۰	۰	۰
میمه	۱۱	۱	۱۰	۰	۰	۰	۰	۰
نائین	۷۷	۱۲	۶۵	۰	۰	۰	۰	۰
نجف‌آباد	۵۴۶	۷	۵۱۹	۲۰	۲۰	۰	۰	۰
نصرآباد	۲۶	۰	۲۶	۰	۰	۰	۰	۰
نطنز	۳۴	۱۰	۲۴	۰	۰	۰	۰	۰
نوش‌آباد	۹۳	۱	۰	۹۲	۹۲	۰	۰	۰
نیاسر	۳۵	۰	۶	۲۹	۲۹	۰	۰	۰
نیک‌آباد	۱۰	۰	۱۰	۰	۰	۰	۰	۰
ورزنه	۵۲	۰	۵۲	۰	۰	۰	۰	۰
ورنامخواست	۱۴۲	۰	۱۴۲	۰	۰	۰	۰	۰
وزوان	۱۹	۱۰	۸	۱	۱	۰	۰	۰
ونک	۹	۱	۸	۰	۰	۰	۰	۰
هرند	۴۲	۰	۴۲	۰	۰	۰	۰	۰

۸۰- پروانه‌های احداث ساختمان بر حسب نوع اسکلت و مصالح عمده بنا در نقاط شهری استان ایلام: نیمه اول ۱۳۸۹

شهر	جمع	اسکلت فلزی	بتون آرمه	سایر			سایر	
				جمع	آجر و آهن	آجر و چوب		بلوک سیمانی
استان	۱۰۶۶	۱۵۹	۲۵۹	۶۴۸	۵۹۸	۱۲	۲۴	۱۴
آبدانان	۱۶۸	۳	۲۴	۱۴۱	۱۴۱	۰	۰	۰
آسمان آباد	۳۶	۰	۲	۳۴	۳۴	۰	۰	۰
ارکواز	۱۴۵	۱۳	۳	۱۲۹	۱۱۷	۰	۱۲	۰
ایلام	۱۵۶	۵۲	۶۴	۴۰	۲۶	۰	۰	۱۴
ایوان	۶۵	۰	۳۴	۳۱	۳۱	۰	۰	۰
بدره	۱۹	۳	۱۱	۵	۵	۰	۰	۰
پهله	۴۱	۰	۰	۴۱	۴۱	۰	۰	۰
توحید	۹	۵	۲	۲	۲	۰	۰	۰
چوار	۲۴	۲	۰	۲۲	۲۲	۰	۰	۰
دره شهر	۱۱۱	۵۳	۵۸	۰	۰	۰	۰	۰
دلگشا	۲۸	۰	۹	۱۹	۸	۰	۱۱	۰
دهلران	۴۴	۱۲	۰	۳۲	۳۲	۰	۰	۰
زرنه	۱۲	۰	۰	۱۲	۱۲	۰	۰	۰
سراب باغ	۲۲	۰	۱۵	۷	۷	۰	۰	۰
سرایله	۳۲	۴	۱۰	۱۸	۱۱	۷	۰	۰
صالح آباد	۶	۰	۰	۶	۶	۰	۰	۰
لومار	۷	۰	۲	۵	۰	۵	۰	۰
مورموری	۲۱	۱	۱	۱۹	۱۹	۰	۰	۰
موسیان	۱۳	۱	۰	۱۲	۱۲	۰	۰	۰
مهران	۸۴	۱۰	۱۱	۶۳	۶۲	۰	۱	۰
میمه	۲۳	۰	۱۳	۱۰	۱۰	۰	۰	۰

۸۱- پروانه‌های احداث ساختمان بر حسب نوع اسکلت و مصالح عمده بنا در نقاط شهری استان بوشهر: نیمه اول ۱۳۸۹

شهر	جمع	اسکلت فلزی	بتون آرمه	سایر			سایر
				جمع	آجر و آهن	آجر و چوب	
استان	۳۴۱۵	۴۲	۲۰۲۵	۱۴۱۸	۷۶۶	۳	۶۴۹
آب‌پخش	۱۹۶	۰	۵	۱۹۱	۱۹۱	۰	۰
آبدان	۹۸	۲	۰	۹۶	۰	۱	۹۵
امام حسن	۳۱	۰	۰	۳۱	۳۱	۰	۰
انارستان	۱۳	۰	۱۳	۰	۰	۰	۰
اهرم	۸۳	۵	۲۶	۵۲	۰	۰	۵۲
برازجان	۲۲۱	۱۰	۴۰	۱۷۱	۰	۰	۱۷۱
بردخون	۸۰	۱	۰	۷۹	۷۹	۰	۰
بندر دیر	۲۷۲	۰	۲۷۲	۰	۰	۰	۰
بندر دیلم	۲۳۶	۱	۸۸	۱۴۷	۱	۰	۱۴۶
بندر ریگ	۵۹	۰	۵۹	۰	۰	۰	۰
بندر کنگان	۳۳۲	۰	۳۳۲	۰	۰	۰	۰
بندر گناوه	۳۴۴	۱	۸۵	۲۵۸	۲۵۸	۰	۰
بنک	۱۱۲	۰	۱۱۲	۰	۰	۰	۰
بوشهر	۲۱۷	۳	۲۱۴	۰	۰	۰	۰
تنگ ارم	۴۲	۰	۲۷	۱۵	۰	۰	۱۵
جم	۶۹	۱	۶۸	۰	۰	۰	۰
چغادک	۶۲	۰	۶۲	۰	۰	۰	۰
خارک	۱۱	۳	۸	۰	۰	۰	۰
خورموج	۱۹۸	۱۳	۱۸۱	۴	۴	۰	۰
دالکی	۴۸	۰	۴۸	۰	۰	۰	۰
دلوار	۳۳	۰	۲	۳۱	۷	۲	۲۲
ریز	۳۷	۰	۰	۳۷	۰	۰	۳۷
سعدآباد	۶۱	۰	۶۱	۰	۰	۰	۰
سیراف	۱۲	۰	۱	۱۱	۰	۰	۱۱
شبانکاره	۱۴۲	۲	۱	۱۳۹	۱۰۹	۰	۳۰
شنبه	۳۹	۰	۰	۳۹	۳۹	۰	۰
عسلویه	۳۷	۰	۰	۳۷	۰	۰	۳۷
کاکي	۱۴۸	۰	۱۴۸	۰	۰	۰	۰
کلمه	۸۲	۰	۲	۸۰	۴۷	۰	۳۳
نخل تقی	۳۶	۰	۳۶	۰	۰	۰	۰
وحدتیه	۱۳۴	۰	۱۳۴	۰	۰	۰	۰

۸۲ - پروانه‌های احداث ساختمان بر حسب نوع اسکلت و مصالح عمده بنا در نقاط شهری استان تهران: نیمه اول ۱۳۸۹

شهر	جمع	اسکلت فلزی	بتون آرمه	سایر				
				جمع	آجر و آهن	آجر و چوب	بلوک سیمانی	سایر
استان	۱۲۳۴۸	۵۸۱۲	۶۵۱۷	۱۹	۱۷	۰	۰	۲
آیسرد	۱۲	۱۱	۱	۰	۰	۰	۰	۰
آبعلی	۱	۱	۰	۰	۰	۰	۰	۰
ارجمند	۹	۴	۵	۰	۰	۰	۰	۰
اسلام شهر	۵۰۱	۱۱۹	۳۸۱	۱	۱	۰	۰	۰
اشتهارد	۱۰۳	۷۰	۳۳	۰	۰	۰	۰	۰
اندیشه	۱۵۱	۶	۱۴۵	۰	۰	۰	۰	۰
باغستان	۶۷	۳۹	۲۸	۰	۰	۰	۰	۰
باقرشهر	۵۵	۴۷	۸	۰	۰	۰	۰	۰
بومهن	۸	۸	۰	۰	۰	۰	۰	۰
پردیس	۵۳	۳۹	۱۴	۰	۰	۰	۰	۰
پیشوا	۶۱	۱	۶۰	۰	۰	۰	۰	۰
تنکمان	۱۲	۷	۵	۰	۰	۰	۰	۰
تهران	۸۶۲۵	۴۳۵۹	۴۲۴۸	۱۸	۱۶	۰	۰	۲
جوادآباد	۱۲	۱۰	۲	۰	۰	۰	۰	۰
چهارباغ	۱	۱	۰	۰	۰	۰	۰	۰
چهاردانگه	۹۳	۳۲	۶۱	۰	۰	۰	۰	۰
حسن آباد	۸۱	۶۳	۱۸	۰	۰	۰	۰	۰
دماوند	۱۱۶	۱۱۶	۰	۰	۰	۰	۰	۰
رباط کریم	۴۸	۱۹	۲۹	۰	۰	۰	۰	۰
رودهن	۱۷	۱۳	۴	۰	۰	۰	۰	۰
سیف آباد	۵	۳	۲	۰	۰	۰	۰	۰
شاهدشهر	۱۲	۰	۱۲	۰	۰	۰	۰	۰
شریف آباد	۲۷	۲۵	۲	۰	۰	۰	۰	۰
شهر جدید هشتگرد	۱۸	۴	۱۴	۰	۰	۰	۰	۰

۸۲- پروانه‌های احداث ساختمان بر حسب نوع اسکلت و مصالح عمده بنا در نقاط شهری استان تهران: نیمه اول ۱۳۸۹ (دنباله)

شهر	جمع	اسکلت فلزی	بتون آرمه	سایر				
				جمع	آجر و آهن	آجر و چوب	بلوک سیمانی	سایر
شهریار	۲۶۸	۶	۲۶۲	۰	۰	۰	۰	۰
صالح آباد	۷۲	۵۱	۲۱	۰	۰	۰	۰	۰
صباشهر	۲۱	۷	۱۴	۰	۰	۰	۰	۰
صفادشت	۴۶	۲۰	۲۶	۰	۰	۰	۰	۰
طالقان	۷	۶	۱	۰	۰	۰	۰	۰
فردوسیه	۲۷	۲	۲۵	۰	۰	۰	۰	۰
فشم	۱۱	۹	۲	۰	۰	۰	۰	۰
فیروزکوه	۶۹	۳۴	۳۵	۰	۰	۰	۰	۰
قدس	۱۲۷	۴۴	۸۳	۰	۰	۰	۰	۰
قرچک	۱۲۱	۸۷	۳۴	۰	۰	۰	۰	۰
کرج	۵۴۹	۲۲	۵۲۷	۰	۰	۰	۰	۰
کوهسار	۸۳	۲	۸۱	۰	۰	۰	۰	۰
کهریزک	۵۱	۵۱	۰	۰	۰	۰	۰	۰
کیلان	۱۸	۱۷	۱	۰	۰	۰	۰	۰
گرمدره	۱۵	۷	۸	۰	۰	۰	۰	۰
گلستان	۷۶	۴۲	۳۴	۰	۰	۰	۰	۰
لواسان	۶۳	۶۲	۱	۰	۰	۰	۰	۰
ماهدشت	۶۵	۳۷	۲۸	۰	۰	۰	۰	۰
محمدشهر	۲۶	۶	۲۰	۰	۰	۰	۰	۰
مشکین دشت	۹۴	۴۷	۴۷	۰	۰	۰	۰	۰
ملارد	۷۴	۲۹	۴۵	۰	۰	۰	۰	۰
نسیم شهر	۱۴۵	۹۳	۵۲	۰	۰	۰	۰	۰
نصیر آباد	۳۲	۲۸	۴	۰	۰	۰	۰	۰
وحیدیه	۲۰	۷	۱۳	۰	۰	۰	۰	۰
ورامین	۱۴۱	۸۷	۵۴	۰	۰	۰	۰	۰
هشتگرد	۳۹	۱۲	۲۷	۰	۰	۰	۰	۰

۸۳- پروانه‌های احداث ساختمان بر حسب نوع اسکلت و مصالح عمده بنا در نقاط شهری استان چهارمحال و بختیاری:
نیمه اول ۱۳۸۹

شهر	جمع	اسکلت فلزی	بتون آرمه	سایر		
				جمع	آجر و آهن	آجر و چوب
سایر	بلوک سیمانی	سایر				
استان	۲۱۹۰	۴۷	۱۲۱۶	۱۵۷	۱۳۱	۱۱
آلونی	۴۰	۰	۲۳	۱۷	۱۷	۰
اردل	۵۴	۱۴	۱۴	۲۶	۲۶	۰
باباحیدر	۵۲	۱	۲۵	۲۶	۲۶	۰
بروجن	۱۱۰	۰	۹۷	۱۳	۱۳	۰
بداجی	۹۱	۰	۹	۸۲	۸۲	۰
بن	۶۰	۰	۱۹	۴۱	۴۱	۰
جونقان	۱۱۶	۰	۳۱	۸۵	۸۵	۰
چلگرد	۱۷	۰	۱۳	۴	۴	۰
سامان	۳۶	۰	۲۳	۱۳	۱۳	۰
سفید دشت	۲۹	۰	۱۶	۱۳	۱۳	۰
سودجان	۶۸	۰	۳	۶۵	۶۵	۰
سورشجان	۹۸	۰	۱۸	۸۰	۸۰	۰
شلمزار	۸۶	۰	۲۲	۶۴	۴۶	۱۸
شهرکرد	۴۰۴	۰	۴۰۴	۰	۰	۰
طاقانک	۶۴	۰	۱۵	۴۹	۴۹	۰
فارسان	۱۴۷	۲۸	۱۰۴	۱۵	۱۵	۰
فرادبنه	۱۲۹	۰	۱۲۱	۸	۸	۰
فرخ شهر	۷۹	۴	۲۲	۵۳	۵۳	۰
کیان	۸۲	۰	۱۹	۶۳	۶۳	۰
گندمان	۱۳	۰	۵	۸	۸	۰
گهرو	۵۹	۰	۳۳	۲۶	۲۶	۰
لردگان	۱۰۶	۰	۴۸	۵۸	۵۸	۰
مال خلیفه	۳۱	۰	۳۱	۰	۰	۰
ناغان	۳۰	۰	۲۵	۵	۵	۰
نافچ	۱۸	۰	۲	۱۶	۱۶	۰
نقنه	۶۰	۰	۵۲	۸	۸	۰
هفشجان	۱۱۱	۰	۹۲	۱۹	۱۸	۱

۸۴- پروانه‌های احداث ساختمان بر حسب نوع مصالح عمده ساختمان در نقاط شهری استان خراسان جنوبی: نیمه اول ۱۳۸۹

شهر	جمع	اسکلت فلزی	بتون آرمه	سایر				
				جمع	آجر و آهن	آجر و چوب	بلوک سیمانی	سایر
استان	۱۳۲۷	۱۳۰۶	۱۴	۷	۷	۰	۰	۰
آرین شهر	۱۹	۱۸	۰	۱	۱	۰	۰	۰
آیسک	۳۲	۳۲	۰	۰	۰	۰	۰	۰
اسدیه	۳۸	۳۷	۱	۰	۰	۰	۰	۰
اسفدن	۹	۹	۰	۰	۰	۰	۰	۰
اسلامیه	۷۴	۷۴	۰	۰	۰	۰	۰	۰
بشرویه	۵۶	۵۶	۰	۰	۰	۰	۰	۰
بیرجند	۳۷۹	۳۷۹	۰	۰	۰	۰	۰	۰
حاجی آباد	۳۶	۳۶	۰	۰	۰	۰	۰	۰
خضری دشت بیاض	۱۳	۱۲	۱	۰	۰	۰	۰	۰
خوسف	۴۹	۴۹	۰	۰	۰	۰	۰	۰
سرایان	۵۷	۵۷	۰	۰	۰	۰	۰	۰
سریشه	۱۸۶	۱۸۶	۰	۰	۰	۰	۰	۰
سه قلعه	۲۹	۲۹	۰	۰	۰	۰	۰	۰
شوسف	۹	۹	۰	۰	۰	۰	۰	۰
طبس مسینا	۲۳	۱۶	۷	۰	۰	۰	۰	۰
فردوس	۵۵	۵۵	۰	۰	۰	۰	۰	۰
قائن	۱۷۸	۱۷۳	۵	۰	۰	۰	۰	۰
قهسان	۱۶	۱۰	۰	۶	۶	۰	۰	۰
مود	۹	۹	۰	۰	۰	۰	۰	۰
نهبندان	۳۷	۳۷	۰	۰	۰	۰	۰	۰
نیمبلوک	۲۳	۲۳	۰	۰	۰	۰	۰	۰

۸۵- پروانه‌های احداث ساختمان بر حسب نوع مصالح عمده ساختمان در نقاط شهری استان خراسان رضوی: نیمه اول ۱۳۸۹

شهر	جمع	اسکلت فلزی	بتون آرمه	سایر				
				جمع	آجر و آهن	آجر و چوب	بلوک سیمانی	سایر
استان	۵۷۹۲	۵۲۲۰	۴۴۱	۱۳۱	۱۰۳	۴	۲۴	۰
انابد	۴۱	۱۵	۰	۲۶	۲۶	۰	۰	۰
باخزر	۳۰	۲۸	۰	۲	۲	۰	۰	۰
بار	۱۶	۱۶	۰	۰	۰	۰	۰	۰
بایک	۸	۸	۰	۰	۰	۰	۰	۰
بجستان	۳۴	۳۴	۰	۰	۰	۰	۰	۰
بردسکن	۱۳۸	۱۳۸	۰	۰	۰	۰	۰	۰
بیدخت	۳۷	۳۷	۰	۰	۰	۰	۰	۰
تایباد	۶۱	۶۱	۰	۰	۰	۰	۰	۰
ترت جام	۶۴	۶۴	۰	۰	۰	۰	۰	۰
ترت حیدریه	۳۱۴	۳۰۹	۰	۵	۵	۰	۰	۰
جغتای	۳۴	۳۴	۰	۰	۰	۰	۰	۰
جنگل	۲۴	۲۳	۰	۱	۱	۰	۰	۰
چاپشلو	۱۸	۱۴	۱	۳	۳	۰	۰	۰
چکنه	۱۷	۱۷	۰	۰	۰	۰	۰	۰
چناران	۳۴۱	۳۴۱	۰	۰	۰	۰	۰	۰
خرو	۳۱	۳۱	۰	۰	۰	۰	۰	۰
خلیل آباد	۱۲۰	۱۲۰	۰	۰	۰	۰	۰	۰
خواف	۳۶	۳۵	۰	۱	۱	۰	۰	۰
داورزن	۲۱	۲۰	۰	۱	۱	۰	۰	۰
درگز	۱۲۳	۱۲۳	۰	۰	۰	۰	۰	۰
درود	۴۵	۴۵	۰	۰	۰	۰	۰	۰
دولت آباد	۱۱۰	۱۰۶	۴	۰	۰	۰	۰	۰

۸۵- پروانه‌های احداث ساختمان بر حسب نوع مصالح عمده ساختمان در نقاط شهری استان خراسان رضوی:
نیمه اول ۱۳۸۹ (دنباله)

شهر	جمع	اسکلت فلزی	بتون آرمه	سایر				
				جمع	آجر و آهن	آجر و چوب	بلوک سیمانی	سایر
رباط سنگ	۸	۸	۰	۰	۰	۰	۰	۰
رشتخوار	۹۵	۹۵	۰	۰	۰	۰	۰	۰
رضویه	۱۱	۷	۴	۰	۰	۰	۰	۰
روداب	۳۳	۳۳	۰	۰	۰	۰	۰	۰
ریوش	۴۳	۴۳	۰	۰	۰	۰	۰	۰
سبزواری	۱۸۷	۱۸۷	۰	۰	۰	۰	۰	۰
سرخس	۹۷	۹۷	۰	۰	۰	۰	۰	۰
سفیدسنگ	۲۶	۲۵	۱	۰	۰	۰	۰	۰
سلامی	۲۸	۲۸	۰	۰	۰	۰	۰	۰
سلطان آباد	۵۱	۵۰	۱	۰	۰	۰	۰	۰
سنگان	۶۳	۵۸	۵	۰	۰	۰	۰	۰
شادمهر	۱	۱	۰	۰	۰	۰	۰	۰
شاندیز	۵۶	۵۶	۰	۰	۰	۰	۰	۰
ششتمد	۳۱	۶	۳	۲۲	۰	۰	۰	۰
شهریز	۳۲	۳۰	۰	۲	۰	۰	۰	۰
صالح آباد	۳۶	۲۸	۱	۷	۰	۰	۰	۰
طرقبه	۷۰	۶۸	۲	۰	۰	۰	۰	۰
عشق آباد	۸	۸	۰	۰	۰	۰	۰	۰
فرهادگرد	۶۳	۵۲	۱	۱۰	۰	۰	۰	۰
فریمان	۱۶۴	۱۶۲	۱	۱	۰	۰	۰	۰
فیروزه	۲۸	۲۷	۱	۰	۰	۰	۰	۰
فیض آباد	۱۰۰	۹۹	۱	۰	۰	۰	۰	۰
قاسم آباد	۲۲	۲۲	۰	۰	۰	۰	۰	۰

۸۵- پروانه‌های احداث ساختمان بر حسب نوع مصالح عمده ساختمان در نقاط شهری استان خراسان رضوی:
نیمه اول ۱۳۸۹ (دنباله)

شهر	جمع	اسکلت فلزی	بتون آرمه	سایر				
				جمع	آجر و آهن	آجر و چوب	بلوک سیمانی	سایر
قدمگاه	۱۸	۱۸	۰	۰	۰	۰	۰	۰
قلندرآباد	۱۴	۱۴	۰	۰	۰	۰	۰	۰
قوچان	۱۹۶	۱۹۶	۰	۰	۰	۰	۰	۰
کاخک	۱۸	۱۸	۰	۰	۰	۰	۰	۰
کاریز	۴۰	۳۸	۲	۰	۰	۰	۰	۰
کاشمر	۱۴۲	۱۴۲	۰	۰	۰	۰	۰	۰
کدکن	۵	۵	۰	۰	۰	۰	۰	۰
کلات	۵۷	۵۷	۰	۰	۰	۰	۰	۰
کندر	۴۱	۴۱	۰	۰	۰	۰	۰	۰
گلمکان	۹۷	۹۲	۳	۲	۰	۰	۰	۰
گناباد	۱۴۵	۱۴۵	۰	۰	۰	۰	۰	۰
لطف آباد	۲۴	۲۴	۰	۰	۰	۰	۰	۰
مزدآوند	۸	۵	۰	۳	۰	۰	۰	۰
مشهد	۱۵۴۴	۱۱۷۰	۳۷۳	۱	۰	۰	۰	۱
مشهد ریزه	۱۸	۱۸	۰	۰	۰	۰	۰	۰
ملک‌آباد	۳۵	۰	۳۵	۰	۰	۰	۰	۰
نشتیفان	۹	۹	۰	۰	۰	۰	۰	۰
نصرآباد	۲۴	۲۴	۰	۰	۰	۰	۰	۰
نقاب	۱۳۶	۱۳۶	۰	۰	۰	۰	۰	۰
نوخندان	۲۶	۰	۰	۲۶	۴	۰	۱۶	۰
نیشابور	۲۲۵	۲۲۳	۱	۱	۰	۰	۰	۰
نیل شهر	۳۱	۳۱	۰	۰	۰	۰	۰	۰
یونسى	۲۳	۵	۱	۱۷	۰	۰	۷	۰

۸۶- پروانه‌های احداث ساختمان بر حسب نوع مصالح عمده ساختمان در نقاط شهری استان خراسان شمالی: نیمه اول ۱۳۸۹

شهر	جمع	اسکلت فلزی	بتون آرمه	سایر			سایر
				جمع	آجر و آهن	آجر و چوب	
استان	۱۴۷۲	۱۷۴	۴۱۲	۱۱۶	۱۱۲	۴	۰
آشخانه	۱۴۱	۱۱۶	۲۵	۰	۰	۰	۰
اسفراین	۱۴۳	۹۳	۴۹	۱	۰	۱	۰
ایور	۱۳	۳	۰	۱۰	۱۰	۰	۰
بجنورد	۳۷۶	۱۰۱	۲۲۱	۵۴	۵۳	۱	۰
پیش قلعه	۲۴	۱۷	۷	۰	۰	۰	۰
جاجرم	۱۰۲	۴۱	۳۴	۲۷	۲۷	۰	۰
حصار گرمخان	۵۵	۵۲	۳	۰	۰	۰	۰
درق	۲۸	۱۷	۸	۳	۳	۰	۰
راز	۸۴	۶۸	۱۳	۳	۳	۰	۰
سنخواست	۲۴	۲	۲۲	۰	۰	۰	۰
شوقان	۱۶	۱۲	۳	۱	۱	۰	۰
شیروان	۲۶۹	۲۱۷	۵۰	۲	۲	۰	۰
صفی‌آباد	۴۱	۲۲	۱۷	۲	۰	۲	۰
فاروج	۷۴	۶۶	۸	۰	۰	۰	۰
قاضی	۲۰	۱۶	۴	۰	۰	۰	۰
گرمه	۴۶	۱۸	۱۵	۱۳	۱۳	۰	۰
لوجی	۱۶	۱۳	۳	۰	۰	۰	۰

۸۷- پروانه‌های احداث ساختمان بر حسب نوع اسکلت و مصالح عمده بنا در نقاط شهری استان خوزستان: نیمه اول ۱۳۸۹

شهر	جمع	اسکلت فلزی	بتون آرمه	سایر		
				جمع	آجر و آهن	آجر و چوب
سایر				بلوک سیمانی		
استان	۶۶۹۵	۶۱۵	۱۲۸۳	۴۷۹۷	۴۷۹۷	۰
آبادان	۲۳۰	۱۴۴	۲	۸۴	۸۴	۰
آغاجاری	۲۶	۰	۹	۱۷	۱۷	۰
اروندکنار	۳۵	۰	۰	۳۵	۳۵	۰
الوان	۲۱	۱	۰	۲۰	۲۰	۰
امیدیه	۳۹	۱۶	۲۰	۳	۳	۰
اندیمشک	۱۹۹	۲۶	۶	۱۶۷	۱۶۷	۰
اهواز	۱۰۸۸	۸۴	۱۳۹	۸۶۵	۸۶۵	۰
ایذه	۴۹۰	۵۷	۲۸۳	۱۵۰	۱۵۰	۰
باغ ملک	۱۲۹	۶	۱۲۳	۰	۰	۰
بستان	۱۴۵	۰	۰	۱۴۵	۱۴۵	۰
بندرامام خمینی	۴۵	۲۸	۸	۹	۹	۰
بندرمه شهر	۱۱۴	۳۵	۹	۷۰	۷۰	۰
بهبهان	۳۳۸	۴۰	۴	۲۹۴	۲۹۴	۰
ترکالکی	۵۴	۰	۵۴	۰	۰	۰
جایزان	۲۷	۰	۰	۲۷	۲۷	۰
چمران	۳	۲	۱	۰	۰	۰
حر	۴۴	۰	۰	۴۴	۴۴	۰
حسینیه	۲۳	۰	۰	۲۳	۲۳	۰
حمزه	۶	۰	۰	۶	۶	۰
حمیدیه	۵۷	۳	۰	۵۴	۵۴	۰
خرمشهر	۳۳۵	۵۳	۲۹	۲۵۳	۲۵۳	۰
دارخوین	۳۲	۰	۰	۳۲	۳۲	۰
دزآب	۵۲	۳	۲	۴۷	۴۷	۰
دزفول	۴۱۳	۵۴	۵۸	۳۰۱	۳۰۱	۰
دهدز	۸۶	۱	۲۷	۵۸	۵۸	۰

۸۷- پروانه‌های احداث ساختمان بر حسب نوع اسکلت و مصالح عمده بنا در نقاط شهری استان خوزستان:
نیمه اول ۱۳۸۹ (دنباله)

شهر	جمع	اسکلت فلزی	بتون آرمه	سایر			سایر
				جمع	آجر و آهن	آجر و چوب	
رامشیر	۲۰۲	۲	۰	۲۰۰	۰	۰	۰
رامهرمز	۱۶۵	۰	۱۴۹	۱۶	۰	۰	۰
رفیع	۷	۰	۲	۵	۰	۰	۰
زهره	۲	۰	۲	۰	۰	۰	۰
سالند	۱۵	۰	۰	۱۵	۰	۰	۰
سردشت	۱۰۸	۰	۱	۱۰۷	۰	۰	۰
سوسنگرد	۱۵۳	۰	۰	۱۵۳	۰	۰	۰
شادگان	۴۳	۵	۱۰	۲۸	۰	۰	۰
شوش	۷۴	۲۵	۱۴	۳۵	۰	۰	۰
شوستر	۹۷	۱۳	۱۸	۶۶	۰	۰	۰
شیبان	۱۰۱	۴	۰	۹۷	۰	۰	۰
صالح شهر	۱۷	۰	۰	۱۷	۰	۰	۰
صفی آباد	۴۰	۱	۶	۳۳	۰	۰	۰
صیدون	۷۱	۰	۷۱	۰	۰	۰	۰
قلعه تل	۱۵۳	۲	۷	۱۴۴	۰	۰	۰
قلعه خواجه	۱۵۱	۰	۷۶	۷۵	۰	۰	۰
گتوند	۱۸۹	۱	۱۲	۱۷۶	۰	۰	۰
لالی	۲۸۴	۰	۰	۲۸۴	۰	۰	۰
مسجدسلیمان	۶۳	۰	۶۳	۰	۰	۰	۰
ملاثانی	۱۲۳	۰	۳۴	۸۹	۰	۰	۰
میانرود	۴۶	۱	۱	۴۴	۰	۰	۰
مینوشهر	۶۸	۶	۱	۶۱	۰	۰	۰
ویس	۵۶	۰	۸	۴۸	۰	۰	۰
هفتگل	۵۸	۱	۱	۵۶	۰	۰	۰
هندی جان	۲۷	۱	۲۶	۰	۰	۰	۰
هویره	۳۵۱	۰	۷	۳۴۴	۰	۰	۰

۸۸ - پروانه‌های احداث ساختمان بر حسب نوع اسکلت و مصالح عمده بنا در نقاط شهری استان زنجان: نیمه اول ۱۳۸۹

شهر	جمع	اسکلت فلزی	بتون آرمه	سایر				
				جمع	آجر و آهن	آجر و چوب	بلوک سیمانی	سایر
استان	۲۴۹۴	۶۰۰	۱۶۷۹	۲۱۵	۲۱۳	۱	۱	۰
آب بر	۴۹	۴۲	۶	۱	۱	۰	۰	۰
ابه‌ر	۲۳۴	۱۴۸	۷۴	۱۲	۱۲	۰	۰	۰
ارمغانخانه	۴۸	۱۰	۹	۲۹	۲۸	۱	۰	۰
چورزق	۱۰	۷	۳	۰	۰	۰	۰	۰
خرم دره	۲۰۶	۱۷۰	۳۶	۰	۰	۰	۰	۰
دندی	۱۹	۱۰	۹	۰	۰	۰	۰	۰
زرین آباد	۸	۱	۱	۶	۶	۰	۰	۰
زنجان	۱۳۹۶	۳۸	۱۳۴۲	۱۶	۱۵	۰	۱	۰
سجاس	۲۵	۴	۲	۱۹	۱۹	۰	۰	۰
سلطانیه	۴۲	۱۲	۷	۲۳	۲۳	۰	۰	۰
صائین قلعه	۱۳۰	۳۸	۴۴	۴۸	۴۸	۰	۰	۰
قیدار	۱۸۱	۸۲	۶۲	۳۷	۳۷	۰	۰	۰
گرماب	۱۹	۱۰	۱	۸	۸	۰	۰	۰
ماه نشان	۳۸	۱۶	۶	۱۶	۱۶	۰	۰	۰
هیدج	۸۹	۱۲	۷۷	۰	۰	۰	۰	۰

۸۹- پروانه‌های احداث ساختمان بر حسب نوع اسکلت و مصالح عمده بنا در نقاط شهری استان سمنان: نیمه اول ۱۳۸۹

شهر	جمع	اسکلت فلزی	بتون آرمه	سایر			
				جمع	آجر و آهن	آجر و چوب	بلوک سیمانی
استان	۱۴۱۱	۲۳۸	۱۱۵۵	۱۱۱	۰	۰	۰
آرادان	۳۸	۰	۳۸	۰	۰	۰	۰
امیریه	۱۰	۳	۴	۳	۰	۰	۰
ایوانکی	۴۵	۶	۳۹	۰	۰	۰	۰
بسطام	۲۱	۰	۱۹	۲	۰	۰	۰
بیارجمند	۴۶	۱۹	۱۳	۱۴	۰	۰	۰
دامغان	۱۷۴	۹۱	۴۴	۳۹	۰	۰	۰
درجزین	۱۳	۰	۱۲	۱	۰	۰	۰
دیباچ	۴۷	۸	۲۱	۱۸	۰	۰	۰
سرخه	۱۸	۲	۱۶	۰	۰	۰	۰
سمنان	۴۳۷	۰	۴۳۷	۰	۰	۰	۰
شاهرود	۳۸۶	۹۲	۲۹۴	۰	۰	۰	۰
شهمیرزاد	۳۲	۹	۲۳	۰	۰	۰	۰
کلاته خیج	۱۶	۱	۱۵	۰	۰	۰	۰
گرمسار	۱۲۶	۵	۱۲۱	۰	۰	۰	۰
مجن	۱۷	۰	۱۴	۳	۰	۰	۰
مهدی شهر	۴۴	۲	۴۲	۰	۰	۰	۰
میامی	۱۱	۰	۳	۸	۰	۰	۰

۹۰- پروانه‌های احداث ساختمان بر حسب نوع اسکلت و مصالح عمده بنا در نقاط شهری استان سیستان و بلوچستان:

نیمه اول ۱۳۸۹

شهر	جمع	اسکلت فلزی	بتون آرمه	سایر				
				جمع	آجر و آهن	آجر و چوب	بلوک سیمانی	سایر
استان	۱۷۵۴	۷۹۵	۵۰۱	۴۵۸	۴۴۷	۵	۶	۰
ادیمی	۲۸	۰	۱	۲۷	۲۷	۰	۰	۰
اسپکه	۱۱	۰	۰	۱۱	۱۱	۰	۰	۰
ایران‌شهر	۱۱۹	۲۴	۵۸	۳۷	۳۷	۰	۰	۰
بزمان	۳۵	۰	۳۵	۰	۰	۰	۰	۰
بمپور	۲۳۹	۲۰۱	۱۴	۲۴	۲۴	۰	۰	۰
بنت	۵	۰	۳	۲	۰	۰	۲	۰
بنجار	۱۲	۱	۷	۴	۰	۰	۰	۰
پیشین	۴	۰	۱	۳	۲	۰	۱	۰
جالق	۱	۰	۰	۱	۱	۰	۰	۰
چاه بهار	۶۲	۱	۶۱	۰	۰	۰	۰	۰
خاش	۵۸	۱۶	۱۸	۲۴	۲۴	۰	۰	۰
دوست محمد	۴	۱	۰	۳	۳	۰	۰	۰
راسک	۲۰	۳	۱۷	۰	۰	۰	۰	۰
زابل	۲۶۰	۱۹۷	۱۴	۴۹	۴۹	۰	۰	۰
زابلی	۲۵	۰	۳	۲۲	۲۲	۰	۰	۰
زاهدان	۴۹۸	۲۹۸	۴۹	۱۵۱	۱۵۱	۰	۰	۰
زهک	۴۹	۳۳	۱۴	۲	۲	۰	۰	۰
سراوان	۲۵	۱۱	۰	۱۴	۱۴	۰	۰	۰
سوران	۸	۱	۰	۷	۷	۰	۰	۰
علی اکبر	۱۸	۰	۱۵	۳	۳	۰	۰	۰
فنوج	۳۰	۰	۲۱	۹	۹	۰	۰	۰
قصرقند	۳	۰	۰	۳	۳	۰	۳	۰
کنارک	۳۷	۰	۳۷	۰	۰	۰	۰	۰
گشت	۱	۰	۰	۱	۱	۰	۱	۰
گلمورتی	۱۸	۱	۱۷	۰	۰	۰	۰	۰
محمدآباد	۳۳	۳	۳۰	۰	۰	۰	۰	۰
محمدان	۱۹	۰	۲	۱۷	۱۷	۰	۰	۰
محمدی	۴	۱	۲	۱	۱	۰	۰	۰
میرجاوه	۳۶	۱	۰	۳۵	۳۵	۰	۰	۰
نصرت‌آباد	۱	۱	۰	۰	۰	۰	۰	۰
نگور	۶	۰	۲	۴	۴	۰	۰	۰
نیک شهر	۸۳	۱	۸۰	۲	۲	۰	۰	۰
هیدوچ	۲	۰	۰	۲	۲	۰	۰	۰

۹۱- پروانه‌های احداث ساختمان بر حسب نوع اسکلت و مصالح عمده بنا در نقاط شهری استان فارس: نیمه اول ۱۳۸۹

شهر	جمع	اسکلت فلزی	بتون آرمه	سایر		
				جمع	آجر و آهن	آجر و چوب
سایر	بلوک سیمانی					
استان	۱۱۲۹	۷۵۲	۱۱۰۷	۶۹۷۰	۲۷۲۲	۳۱
آباده	۲۵۳	۳	۱۰	۲۴۰	۲۴۰	۰
آباده طشک	۱۴۶	۰	۰	۱۴۶	۱۴۶	۰
اردکان	۴۱	۲	۲	۳۷	۳۷	۰
ارسنجان	۱۵۳	۰	۲	۱۵۱	۱۵۱	۰
استهبان	۱۷۱	۱	۲۱	۱۴۹	۱۴۹	۰
اشکنان	۹۸	۰	۰	۹۸	۹۸	۰
افزر	۱۵	۰	۰	۱۵	۱۵	۰
اقلید	۱۰۰	۲	۵	۹۳	۹۳	۰
امام شهر	۴۰	۰	۰	۴۰	۴۰	۰
اوز	۵۹	۲	۵	۵۲	۵۲	۰
اهل	۴۵	۰	۳۲	۱۳	۱۳	۰
ایج	۳۱	۰	۰	۳۱	۳۱	۰
ایزدخواست	۵۷	۰	۴	۵۳	۵۳	۰
باب انار	۳۲	۵	۰	۲۷	۱۳	۱۴
بالاده	۴۹	۰	۰	۴۹	۴۹	۰
بنارویه	۵۹	۰	۰	۵۹	۲۹	۳۰
بوانات	۱۰۵	۰	۰	۱۰۵	۱۰۵	۰
بهمن	۳۹	۰	۱۷	۲۲	۲۲	۰
بیرم	۹۵	۰	۰	۹۵	۹۵	۰
بیضا	۵۸	۲	۴	۵۲	۳۰	۲۲
جنت شهر	۵۳	۲	۱	۵۰	۵۰	۰
جویم	۸۱	۰	۰	۸۱	۸۱	۰
جهرم	۲۵۳	۱۰	۶۶	۱۷۷	۱۷۷	۰
حاجی آباد	۱۰۲	۱	۱	۱۰۰	۱۰۰	۰
خانه زنیان	۶۸	۰	۱۷	۵۱	۵۱	۰
خاوران	۵۲	۰	۱	۵۱	۵۱	۰

۹۱- پروانه‌های احداث ساختمان بر حسب نوع اسکلت و مصالح عمده بنا در نقاط شهری استان فارس: نیمه اول ۱۳۸۹ (دنباله)

شهر	جمع	اسکلت فلزی	بتون آرمه	سایر				
				جمع	آجر و آهن	آجر و چوب	بلوک سیمانی	سایر
خرامه	۶۳	۰	۴	۵۹	۵۸	۰	۱	۰
خشت	۴۱	۱	۱	۳۹	۳۹	۰	۰	۰
خنج	۱۱۲	۰	۳۹	۷۳	۷۳	۰	۰	۰
خور	۲۲	۰	۲۲	۰	۰	۰	۰	۰
داراب	۱۶۹	۱	۲	۱۶۶	۱۶۶	۰	۰	۰
داریان	۴۱	۰	۰	۴۱	۴۱	۰	۰	۰
دبیران	۷۴	۰	۰	۷۴	۷۴	۰	۰	۰
دژکرد	۵۵	۰	۰	۵۵	۵۵	۰	۰	۰
رونیز	۲۲	۰	۰	۲۲	۲۲	۰	۰	۰
زاهدشهر	۵۰	۰	۷	۴۳	۴۳	۰	۰	۰
زرقان	۸۹	۲	۵	۸۲	۸۲	۰	۰	۰
سده	۶۹	۱	۲	۶۶	۶۵	۰	۱	۰
سروستان	۸۱	۲	۲	۷۷	۰	۰	۷۷	۰
سعادت شهر	۵۰	۰	۰	۵۰	۵۰	۰	۰	۰
سورمق	۴۹	۰	۰	۴۹	۴۹	۰	۰	۰
سیدان	۳۲	۰	۱	۳۱	۳۱	۰	۰	۰
ششده	۱۹	۰	۱۳	۶	۶	۰	۰	۰
شهرپیر	۳۷	۰	۰	۳۷	۳۷	۰	۰	۰
شهرصدرا	۳۲۹	۱۵	۸۱	۲۳۳	۲۳۳	۰	۰	۰
شیراز	۱۳۰۴	۶۱۵	۳۰۶	۳۸۳	۳۷۳	۶	۴	۰
صغاد	۴۲	۰	۰	۴۲	۴۲	۰	۰	۰
صفاشهر	۲۳۶	۰	۰	۲۳۶	۲۳۶	۰	۰	۰
علامرودشت	۱۸	۰	۰	۱۸	۱۸	۰	۰	۰
فدامی	۱۰	۰	۰	۱۰	۱۰	۰	۰	۰
فراشند	۱۷۲	۱	۱۱	۱۶۰	۱۶۰	۰	۰	۰
فسا	۲۷۶	۰	۰	۲۷۶	۲۷۶	۰	۰	۰
فیروزآباد	۱۸۷	۶	۴	۱۷۷	۱۷۷	۰	۰	۰
قائمیه	۲۰۸	۲	۳	۲۰۳	۲۰۳	۰	۰	۰

۹۱- پروانه‌های احداث ساختمان بر حسب نوع اسکلت و مصالح عمده بنا در نقاط شهری استان فارس: نیمه اول ۱۳۸۹ (دنباله)

شهر	جمع	اسکلت فلزی	بتون آرمه	سایر			
				جمع	آجر و آهن	آجر و چوب	بلوک سیمانی
قادرآباد	۵۲	۰	۶	۴۶	۰	۰	۰
قطب آباد	۳۰	۰	۰	۳۰	۰	۰	۰
قطرویه	۱۳۵	۰	۰	۱۳۵	۰	۰	۰
قیر	۸۷	۰	۰	۸۷	۶۲	۲۵	۰
کارزین	۶۴	۱	۰	۶۳	۰	۰	۰
کازرون	۲۱۸	۴۱	۱۶۶	۱۱	۱۱	۰	۰
کامفیروز	۸	۰	۱	۷	۷	۰	۰
کره‌ای	۹۴	۰	۰	۹۴	۶۵	۰	۲۹
کنارتخته	۴۰	۰	۱	۳۹	۳۹	۰	۰
کوار	۱۳۶	۰	۳	۱۳۳	۱۳۳	۰	۰
گراش	۸۲	۲	۳	۷۷	۷۷	۰	۰
گله دار	۶۳	۰	۲	۶۱	۶۰	۰	۱
لار	۴۴۰	۴	۶	۴۳۰	۴۳۰	۰	۰
لامرد	۲۶۳	۰	۱	۲۶۲	۲۶۲	۰	۰
لپویی	۳۹	۵	۲	۳۲	۳۲	۰	۰
لطیفی	۲۸	۰	۱	۲۷	۲۷	۰	۰
مبارک‌آباددیز	۳۸	۰	۰	۳۸	۰	۰	۳۸
مرودشت	۲۵۳	۶	۱۷۷	۷۰	۷۰	۰	۰
مشکان	۸۴	۰	۰	۸۴	۸۴	۰	۰
مصیری	۵۴	۰	۰	۵۴	۵۴	۰	۰
مهر	۴۸	۰	۲۲	۲۶	۲۶	۰	۰
میمند	۴۱	۱	۱	۳۹	۳۹	۰	۰
نوبندگان	۱۳	۰	۰	۱۳	۱۳	۰	۰
نوجین	۳۵	۰	۱۵	۲۰	۲۰	۰	۰
نودان	۱۶	۰	۰	۱۶	۱۶	۰	۰
نورآباد	۱۱۶	۵	۵	۱۰۶	۱۰۶	۰	۰
نی‌ریز	۱۹۵	۱۱	۴	۱۸۰	۱۸۰	۰	۰
وراوی	۴۵	۰	۰	۴۵	۴۵	۰	۰

۹۲- پروانه‌های احداث ساختمان بر حسب نوع اسکلت و مصالح عمده بنا در نقاط شهری استان قزوین: نیمه اول ۱۳۸۹

شهر	جمع	اسکلت فلزی	بتون آرمه	سایر			سایر
				جمع	آجر و آهن	آجر و چوب	
استان	۱۴۴۵	۱۰۹۵	۳۴۷	۳	۳	۰	۰
آبگرم	۱۸	۱۸	۰	۰	۰	۰	۰
آبیک	۶۶	۳۵	۲۱	۰	۰	۰	۰
آوج	۱۶	۱۵	۱	۰	۰	۰	۰
ارداق	۹	۶	۳	۰	۰	۰	۰
اسفرورین	۷۹	۷۴	۵	۰	۰	۰	۰
اقبالیه	۶۱	۵۹	۰	۲	۲	۰	۰
الوند	۱۳۵	۶۹	۶۶	۰	۰	۰	۰
بوئین زهرا	۵۰	۴۹	۱	۰	۰	۰	۰
بیدستان	۲۸	۲۰	۸	۰	۰	۰	۰
تاکستان	۴۷	۴۲	۵	۰	۰	۰	۰
خاکعلی	۸	۸	۰	۰	۰	۰	۰
خرمدشت	۲۱	۱۹	۲	۰	۰	۰	۰
دانسفهان	۸۰	۳۷	۴۳	۰	۰	۰	۰
رازمیان	۱	۱	۰	۰	۰	۰	۰
سگز آباد	۱۰	۹	۱	۰	۰	۰	۰
سیردان	۱۱	۲	۹	۰	۰	۰	۰
شال	۱۱۸	۱۱۵	۲	۱	۱	۰	۰
شریفیه	۶	۶	۰	۰	۰	۰	۰
ضیاآباد	۳۳	۳۳	۰	۰	۰	۰	۰
قزوین	۳۶۰	۲۱۲	۴۸	۰	۰	۰	۰
کوهین	۴	۴	۰	۰	۰	۰	۰
محمدیه	۱۸۶	۶۷	۱۱۹	۰	۰	۰	۰
محمودآبادنمونه	۴۴	۴۴	۰	۰	۰	۰	۰
معلم کلایه	۱۰	۹	۱	۰	۰	۰	۰
نرجه	۴۴	۴۲	۲	۰	۰	۰	۰

۹۳- پروانه‌های احداث ساختمان بر حسب نوع اسکلت و مصالح عمده بنا در نقاط شهری استان قم: نیمه اول ۱۳۸۹

شهر	جمع	اسکلت فلزی	بتون آرمه	سایر			
				جمع	آجر و آهن	آجر و چوب	بلوک سیمانی
استان	۱۸۷۶	۶۱۱	۷۵۱	۵۱۴	۵۰۱	۰	۱۳
جعفریه	۳۸	۲۱	۱۷	۰	۰	۰	۰
دستجرد	۳۴	۱۲	۲	۲۰	۱۹	۰	۱
سلفچگان	۱۳	۵	۱	۷	۷	۰	۰
قم	۱۷۱۸	۵۴۹	۷۲۳	۴۴۶	۴۴۶	۰	۰
قنوات	۴۸	۱۹	۰	۲۹	۲۹	۰	۰
کهنک	۲۵	۵	۸	۱۲	۰	۰	۱۲

۹۴- پروانه‌های احداث ساختمان بر حسب نوع اسکلت و مصالح عمده بنا در نقاط شهری استان کردستان: نیمه اول ۱۳۸۹

شهر	جمع	اسکلت فلزی	بتون آرمه	سایر			
				جمع	آجر و آهن	آجر و چوب	بلوک سیمانی
استان	۲۶۱۴	۱۸۶۷	۳۴۸	۳۹۹	۳۷۹	۲	۱۸
آرمده	۱۵	۰	۰	۱۵	۱۵	۰	۰
بابارشانی	۱۱	۳	۵	۳	۳	۰	۰
بانه	۳۲۷	۳۰۶	۶	۱۵	۱۵	۰	۰
بویین سفلی	۱۴	۲	۰	۱۲	۱۲	۰	۰
بیجار	۷۰	۶۰	۲	۸	۷	۱	۰
دزج	۵	۰	۰	۵	۴	۰	۱
دلبران	۳۳	۱۲	۵	۱۶	۱۶	۰	۰
دهگلان	۱۹۰	۱۶۱	۰	۲۹	۲۹	۰	۰
دیواندره	۱۴۴	۱۴۴	۰	۰	۰	۰	۰
زرینه	۱۸	۱۸	۰	۰	۰	۰	۰
سرو آباد	۳۲	۲۳	۷	۲	۲	۰	۰
سروش آباد	۴۳	۳۰	۰	۱۳	۱۳	۰	۰
سقز	۵۱۸	۳۲۳	۸۸	۱۰۷	۱۰۴	۰	۳
سنندج	۴۲۹	۱۹۹	۱۷۷	۵۳	۳۸	۱	۱۴
شویشه	۱۶	۹	۴	۳	۳	۰	۰
صاحب	۵۳	۱۳	۴	۳۶	۳۶	۰	۰
قروه	۳۰۹	۲۶۰	۳۵	۱۴	۱۴	۰	۰
کامیاران	۱۲۱	۱۰۹	۳	۹	۹	۰	۰
کانی‌سور	۱	۰	۱	۰	۰	۰	۰
مریوان	۱۷۲	۱۶۲	۱۰	۰	۰	۰	۰
موچش	۴۷	۱۱	۱	۳۵	۳۵	۰	۰
یاسوکند	۴۶	۲۲	۰	۲۴	۲۴	۰	۰

۹۵- پروانه‌های احداث ساختمان بر حسب نوع اسکلت و مصالح عمده بنا در نقاط شهری استان کرمان: نیمه اول ۱۳۸۹

شهر	جمع	اسکلت فلزی	بتون آرمه	سایر			سایر
				جمع	آجر و آهن	آجر و چوب	
استان	۷۳۸۲	۲۶۵۵	۲۵۰۱	۲۲۲۶	۲۱۸۶	۷	۳۳
اختیارآباد	۸۲	۲	۰	۸۰	۸۰	۰	۰
ارزوئییه	۵۷	۴۱	۱۶	۰	۰	۰	۰
امین شهر	۳۵	۰	۰	۳۵	۲۴	۶	۵
انار	۱۱۴	۷	۷	۱۰۰	۱۰۰	۰	۰
اندو هجرد	۳۶	۲۷	۹	۰	۰	۰	۰
باغین	۵۷	۶	۰	۵۱	۵۱	۰	۰
بافت	۱۴۳	۳۷	۵۰	۵۶	۵۶	۰	۰
بردسیر	۱۷۳	۵	۱۶۸	۰	۰	۰	۰
بروات	۱۲۸	۱۲۸	۰	۰	۰	۰	۰
بزنجان	۳۱	۳	۲۸	۰	۰	۰	۰
بم	۶۳۸	۳۷۹	۱۰۳	۱۵۶	۱۵۶	۰	۰
بهرمان	۲۳	۴	۲	۱۷	۱۷	۰	۰
پاریز	۳۹	۳۷	۰	۲	۲	۰	۰
جبالبارز	۲۳	۱	۰	۲۲	۲۲	۰	۰
جوپار	۳۴	۱۵	۰	۱۹	۱۹	۰	۰
جیرفت	۲۵۸	۳	۸۸	۱۶۷	۱۶۷	۰	۰
چترود	۴۰	۱۹	۲۱	۰	۰	۰	۰
خانوک	۱	۱	۰	۰	۰	۰	۰
درب بهشت	۸۷	۴	۱	۸۲	۸۲	۰	۰
دهج	۹	۱	۰	۸	۸	۰	۰
رایر	۱۰۰	۱۲	۰	۸۸	۷۲	۰	۱۶
راور	۱۴۰	۶	۱۳۴	۰	۰	۰	۰
راین	۵۷	۱	۰	۵۶	۵۶	۰	۰
رفسنجان	۸۲۷	۲۵۰	۱۵۰	۴۲۷	۴۲۷	۰	۰
رودبار	۲۳۴	۱	۰	۲۳۳	۲۳۳	۰	۰

۹۵- پروانه‌های احداث ساختمان بر حسب نوع اسکلت و مصالح عمده بنا در نقاط شهری استان کرمان:

نیمه اول ۱۳۸۹ (دنباله)

شهر	جمع	اسکلت فلزی	بتون آرمه	سایر				
				جمع	آجر و آهن	آجر و چوب	بلوک سیمانی	سایر
ریحان شهر	۸	۸	۰	۰	۰	۰	۰	۰
زرنند	۳۱۳	۱۴۸	۱۶۵	۰	۰	۰	۰	۰
زنگی آباد	۳۵	۲۲	۱۳	۰	۰	۰	۰	۰
زیدآباد	۶۶	۶۶	۰	۰	۰	۰	۰	۰
سیرجان	۳۷۲	۳۷۰	۲	۰	۰	۰	۰	۰
شهداد	۲۲	۳	۱۹	۰	۰	۰	۰	۰
شهربابک	۱۷۱	۱۲۰	۱۶	۳۵	۳۵	۰	۰	۰
عنبرآباد	۳۵۵	۲	۳۵۳	۰	۰	۰	۰	۰
فاریاب	۷۸	۰	۶۲	۱۶	۱۶	۰	۰	۰
فهرج	۲۸	۲۴	۰	۴	۴	۰	۰	۰
قلعه گنج	۱۸۱	۱	۱۵۵	۲۵	۲۵	۰	۰	۰
کاظم آباد	۳۵	۰	۱۷	۱۸	۱۸	۰	۰	۰
کرمان	۱۱۸۳	۵۸۶	۳۵۸	۲۳۹	۲۳۹	۰	۰	۰
کشکوئیه	۱۹	۰	۰	۱۹	۱۹	۰	۰	۰
کوه بنان	۶۰	۵۵	۵	۰	۰	۰	۰	۰
کهنوج	۱۸۳	۱	۱۸۲	۰	۰	۰	۰	۰
کیان شهر	۷۴	۶	۲۲	۴۶	۴۶	۰	۰	۰
گلباف	۷۷	۰	۷۷	۰	۰	۰	۰	۰
گلزار	۳۳	۰	۰	۳۲	۳۳	۱	۰	۰
ماهان	۵۳	۰	۷	۴۶	۴۶	۰	۰	۰
محمد آباد	۶۸	۴۴	۲۲	۲	۲	۱	۱	۰
محمی آباد	۳۰	۶	۰	۲۴	۲۴	۰	۰	۰
مردهک	۷۰	۰	۰	۷۰	۷۰	۰	۰	۰
مس سرچشمه	۲	۲	۰	۰	۰	۰	۰	۰
منوجان	۱۷۳	۲	۱۷۱	۰	۰	۰	۰	۰
نجف شهر	۱۰۸	۱۰۳	۰	۵	۵	۰	۰	۰
نرماشیر	۲۰	۱۸	۰	۲	۲	۰	۰	۰
نظام شهر	۵	۵	۰	۰	۰	۰	۰	۰
نگار	۷۲	۳	۶۹	۰	۰	۰	۰	۰
نودژ	۴۳	۰	۰	۴۳	۴۳	۱۰	۰	۰
هجدک	۲	۰	۲	۰	۰	۰	۰	۰
یزدان شهر	۷۷	۷۰	۷	۰	۰	۰	۰	۰

۹۶- پروانه‌های احداث ساختمان بر حسب نوع اسکلت و مصالح عمده بنا در نقاط شهری استان کرمانشاه: نیمه اول ۱۳۸۹

شهر	جمع	اسکلت فلزی	بتون آرمه	سایر			
				جمع	آجر و آهن	آجر و چوب	بلوک سیمانی
استان	۲۲۸۸	۱۵۵۰	۲۹۸	۴۴۰	۴۴۰	۰	۰
اسلام‌آباد غرب	۱۴۷	۱۰۱	۶	۴۰	۴۰	۰	۰
باینگان	۴	۳	۰	۱	۱	۰	۰
پاوه	۱۲۱	۵۳	۲	۶۶	۶۶	۰	۰
تازه آباد	۱۲	۱۲	۰	۰	۰	۰	۰
جوانرود	۱۲۴	۱۱۸	۶	۰	۰	۰	۰
حمیل	۷	۵	۰	۲	۲	۰	۰
رباط	۲	۱	۰	۱	۱	۰	۰
روانسر	۳۱	۳۱	۰	۰	۰	۰	۰
سرپل ذهاب	۱۵۵	۹۰	۳	۶۲	۶۲	۰	۰
سرمست	۱۴	۲	۱	۱۱	۱۱	۰	۰
سنقر	۱۳۹	۵۲	۷۱	۱۶	۱۶	۰	۰
صحنه	۱۴۱	۱۱۰	۵	۲۶	۲۶	۰	۰
قصرشیرین	۱۰۴	۷۵	۲۲	۷	۷	۰	۰
کرمانشاه	۱۰۰۱	۶۸۰	۱۳۸	۱۸۳	۱۸۳	۰	۰
کرد غرب	۶۵	۵۷	۱	۷	۷	۰	۰
کنگاور	۷۸	۷۸	۰	۰	۰	۰	۰
کوزران	۱۲	۵	۱	۶	۶	۰	۰
گهواره	۱۷	۰	۱۷	۰	۰	۰	۰
گیلانغرب	۶۷	۵۱	۱۶	۰	۰	۰	۰
نودشه	۹	۸	۰	۱	۱	۰	۰
نوسود	۱۱	۲	۰	۹	۹	۰	۰
هرسین	۲۵	۱۶	۹	۰	۰	۰	۰
هلشی	۲	۰	۰	۲	۲	۰	۰

اطلاعات پروانه‌های ساختمانی صادر شده توسط شهرداری‌های کشور - نیمه اول ۱۳۸۹ ————— ۱۶۱

۹۷- پروانه‌های احداث ساختمان بر حسب نوع اسکلت و مصالح عمده بنا در نقاط شهری استان کهگیلویه و بویراحمد:

نیمه اول ۱۳۸۹

شهر	جمع	اسکلت فلزی	بتون آرمه	سایر				
				جمع	آجر و آهن	آجر و چوب		
سایر	بلوک سیمانی	سایر						
استان	۱۸۶۵	۱۷۹	۲۷۸	۱۰۰۸	۹۱۴	۳	۹۱	۰
باشت	۱۰۶	۱۳	۱۱	۸۲	۸۲	۰	۰	۰
پاتاوه	۱۶	۰	۲	۱۴	۱۴	۰	۰	۰
چرام	۱۳۴	۳	۹	۱۲۲	۱۲۱	۰	۱	۰
دوگنبدان	۲۶۵	۱۰۷	۱۰۸	۵۰	۵۰	۰	۰	۰
دهدشت	۱۹۸	۰	۱۸۲	۱۶	۱۴	۰	۲	۰
دیشموک	۷۰	۰	۰	۷۰	۱۳	۰	۵۷	۰
سوق	۸۵	۰	۰	۸۵	۸۵	۰	۰	۰
سی سخت	۴۶	۱	۱۰	۳۵	۳۱	۱	۳	۰
قلعه رئیسی	۴۱	۰	۰	۴۱	۴۱	۰	۰	۰
گراب سفلی	۱۹	۰	۰	۱۹	۰	۰	۱۹	۰
لنده	۱۳۹	۱	۷۳	۶۵	۶۲	۲	۱	۰
لیکک	۲۳۷	۱	۶۵	۱۷۱	۱۶۸	۰	۳	۰
مادوان	۱۸۱	۲	۱۸	۱۶۱	۱۵۹	۰	۲	۰
مارگون	۴۶	۰	۱	۴۵	۴۵	۰	۰	۰
یاسوج	۲۸۲	۵۱	۱۹۹	۳۲	۲۹	۰	۳	۰

۹۸- پروانه‌های احداث ساختمان بر حسب نوع اسکلت و مصالح عمده بنا در نقاط شهری استان گلستان: نیمه اول ۱۳۸۹

شهر	جمع	اسکلت فلزی	بتون آرمه	سایر				
				جمع	آجر و آهن	آجر و چوب	بلوک سیمانی	سایر
استان	۱۴۲۹	۵۷	۱۳۰۷	۶۵	۵۶	۹	۰	۰
آزادشهر	۳۸	۰	۳۸	۰	۰	۰	۰	۰
آق قلا	۷۴	۰	۷۴	۰	۰	۰	۰	۰
انبارآلوم	۱۰	۰	۱۰	۰	۰	۰	۰	۰
اینچه برون	۱۲	۰	۱	۱۱	۱۱	۰	۰	۰
بندر ترکمن	۱۰۵	۰	۱۰۵	۰	۰	۰	۰	۰
بندرگز	۲۶	۷	۱۹	۰	۰	۰	۰	۰
جلین	۲۹	۰	۲۹	۰	۰	۰	۰	۰
خان ببین	۲۰	۰	۲۰	۰	۰	۰	۰	۰
دلند	۱۱	۱	۱۰	۰	۰	۰	۰	۰
رامیان	۵۲	۰	۵۲	۰	۰	۰	۰	۰
سر خنکلاته	۲۴	۱	۲۳	۰	۰	۰	۰	۰
سیمین شهر	۴۸	۰	۴۸	۰	۰	۰	۰	۰
علی آباد	۶۵	۱۴	۵۱	۰	۰	۰	۰	۰
فاضل آباد	۶۳	۸	۵۵	۰	۰	۰	۰	۰
کردکوی	۱۲۷	۰	۹۲	۳۵	۳۵	۰	۰	۰
کلاله	۴۲	۲	۴۰	۰	۰	۰	۰	۰
گالیکش	۳۸	۰	۳۸	۰	۰	۰	۰	۰
گرگان	۲۸۲	۱	۲۸۱	۰	۰	۰	۰	۰
گمیش تپه	۳۴	۰	۲۵	۹	۰	۹	۰	۰
گنبد کاووس	۱۵۱	۵	۱۳۶	۱۰	۱۰	۰	۰	۰
مراوه	۵۱	۰	۵۱	۰	۰	۰	۰	۰
مینودشت	۴۸	۱۵	۳۳	۰	۰	۰	۰	۰
نگین شهر	۳۶	۱	۳۵	۰	۰	۰	۰	۰
نوده خاندوز	۲۷	۰	۲۷	۰	۰	۰	۰	۰
نوکنده	۱۶	۲	۱۴	۰	۰	۰	۰	۰

۹۹- پروانه‌های احداث ساختمان بر حسب نوع اسکلت و مصالح عمده بنا در نقاط شهری استان گیلان: نیمه اول ۱۳۸۹

شهر	جمع	اسکلت فلزی	بتون آرمه	سایر				
				جمع	آجر و آهن	آجر و چوب	بلوک سیمانی	سایر
استان	۲۳۵۱	۱۹۱	۲۱۳۰	۳۷	۷	۲۰	۱۰	۰
آستارا	۸۲	۰	۸۲	۰	۰	۰	۰	۰
آستانه اشرفیه	۱۰۵	۴	۱۰۰	۱	۰	۱	۰	۰
احمد سرگوراب	۳۰	۰	۳۰	۰	۰	۰	۰	۰
اسالم	۶۹	۰	۶۹	۰	۰	۰	۰	۰
اطاقور	۳۱	۰	۳۱	۰	۰	۰	۰	۰
املش	۲۱	۰	۲۱	۰	۰	۰	۰	۰
بازار جمعه	۴	۴	۰	۰	۰	۰	۰	۰
بره سر	۸	۷	۰	۱	۰	۱	۰	۰
بندرانزلی	۱۰۷	۰	۹۷	۱۰	۰	۰	۱۰	۰
پره سر	۴۵	۰	۴۵	۰	۰	۰	۰	۰
تالش	۸۳	۰	۸۳	۰	۰	۰	۰	۰
توتکابن	۱۱	۱	۳	۷	۷	۰	۰	۰
جیرنده	۲۰	۱۲	۴	۴	۰	۴	۰	۰
چابکسر	۳۳	۰	۳۳	۰	۰	۰	۰	۰
چوبر	۹	۰	۹	۰	۰	۰	۰	۰
حویق	۵	۰	۵	۰	۰	۰	۰	۰
خشکبیجار	۱۶	۰	۱۶	۰	۰	۰	۰	۰
خمام	۳۲	۰	۳۲	۰	۰	۰	۰	۰
دیلمان	۳۲	۰	۳۰	۲	۰	۲	۰	۰
رانکوه	۱۱	۰	۱۱	۰	۰	۰	۰	۰
رحیم آباد	۷۳	۰	۷۳	۰	۰	۰	۰	۰
رستم آباد	۷۵	۱۲	۶۳	۰	۰	۰	۰	۰
رشت	۳۵۳	۳	۳۵۰	۰	۰	۰	۰	۰

۹۹- پروانه‌های احداث ساختمان بر حسب نوع اسکلت و مصالح عمده بنا در نقاط شهری استان گیلان:
نیمه اول ۱۳۸۹ (دنباله)

شهر	جمع	اسکلت فلزی	بتون آرمه	سایر			
				جمع	آجر و آهن	آجر و چوب	بلوک سیمانی
رضوان شهر	۴۶	۰	۴۶	۰	۰	۰	۰
رودبار	۵۴	۴۷	۷	۰	۰	۰	۰
رودسر	۶۲	۰	۶۲	۰	۰	۰	۰
سنگر	۶۷	۵۳	۲	۱۲	۱۲	۰	۰
سیاهکل	۱۱۱	۲	۱۰۹	۰	۰	۰	۰
شفت	۳۶	۰	۳۶	۰	۰	۰	۰
شلمان	۲۹	۰	۲۹	۰	۰	۰	۰
صومه‌سرا	۳۸	۰	۳۸	۰	۰	۰	۰
فومن	۵۶	۰	۵۶	۰	۰	۰	۰
کلاچای	۲۱	۰	۲۱	۰	۰	۰	۰
کوچصفهان	۵۸	۰	۵۸	۰	۰	۰	۰
کومله	۵۱	۰	۵۱	۰	۰	۰	۰
کیاشهر	۱۲	۰	۱۲	۰	۰	۰	۰
گوراب زرمیخ	۱۴	۰	۱۴	۰	۰	۰	۰
لاهیجان	۱۵۰	۲	۱۴۸	۰	۰	۰	۰
لنگرود	۱۵۸	۰	۱۵۸	۰	۰	۰	۰
لوشان	۴۶	۴۴	۲	۰	۰	۰	۰
لوندویل	۳۰	۰	۳۰	۰	۰	۰	۰
لیسار	۳	۰	۳	۰	۰	۰	۰
ماسال	۳۳	۰	۳۳	۰	۰	۰	۰
مرجقل	۲۸	۰	۲۸	۰	۰	۰	۰

۱۰۰- پروانه‌های احداث ساختمان بر حسب نوع اسکلت و مصالح عمده بنا در نقاط شهری استان لرستان: نیمه اول ۱۳۸۹

شهر	جمع	اسکلت فلزی	بتون آرمه	سایر				
				جمع	آجر و آهن	آجر و چوب	بلوک سیمانی	سایر
استان	۳۵۶۹	۳۲۷۱	۲۷۰	۲۸	۲۸	۰	۰	۰
ازنا	۱۶۶	۱۶۶	۰	۰	۰	۰	۰	۰
اشترینان	۶۹	۶۸	۱	۰	۰	۰	۰	۰
الشر	۲۷۹	۲۷۲	۷	۰	۰	۰	۰	۰
الیگودرز	۲۱۷	۲۱۴	۳	۰	۰	۰	۰	۰
بروجرد	۵۲۸	۵۲۸	۰	۰	۰	۰	۰	۰
پلدختر	۲۸۱	۲۸۱	۰	۰	۰	۰	۰	۰
چالانچولان	۱۷	۱۵	۰	۲	۲	۰	۰	۰
چغلووندی	۳۵	۳۵	۰	۰	۰	۰	۰	۰
چقابل	۷۶	۷۶	۰	۰	۰	۰	۰	۰
خرم آباد	۸۰۵	۶۶۹	۱۱۰	۲۶	۲۶	۰	۰	۰
دورود	۲۳۱	۲۳۱	۰	۰	۰	۰	۰	۰
زاغه	۶۲	۱۲	۵۰	۰	۰	۰	۰	۰
سپیددشت	۱۰	۱۰	۰	۰	۰	۰	۰	۰
فیروزآباد	۳۸	۳۸	۰	۰	۰	۰	۰	۰
کونانی	۱۲۵	۲۶	۹۹	۰	۰	۰	۰	۰
کوهدشت	۲۱۴	۲۱۴	۰	۰	۰	۰	۰	۰
گراب	۱۲	۱۲	۰	۰	۰	۰	۰	۰
معمولان	۱۲۱	۱۲۱	۰	۰	۰	۰	۰	۰
مومن آباد	۳۸	۳۸	۰	۰	۰	۰	۰	۰
نورآباد	۲۳۸	۲۳۸	۰	۰	۰	۰	۰	۰
ویسیان	۷	۷	۰	۰	۰	۰	۰	۰

۱۰۱- پروانه‌های احداث ساختمان بر حسب نوع اسکلت و مصالح عمده بنا در نقاط شهری استان مازندران: نیمه اول ۱۳۸۹

شهر	جمع	اسکلت فلزی	بتون آرمه	سایر				
				جمع	آجر و آهن	آجر و چوب	بلوک سیمانی	سایر
استان	۲۸۹۸	۹۰	۲۷۹۷	۱۱	۱۱	۰	۰	۰
آلاشت	۶	۰	۶	۰	۰	۰	۰	۰
آمل	۳۳۱	۷	۳۱۶	۸	۸	۰	۰	۰
امیرکلا	۷۷	۰	۷۷	۰	۰	۰	۰	۰
ایزد شهر	۲۱	۰	۲۱	۰	۰	۰	۰	۰
بابل	۹۹	۰	۹۹	۰	۰	۰	۰	۰
بابلسر	۸۱	۰	۸۱	۰	۰	۰	۰	۰
بلده	۶	۲	۴	۰	۰	۰	۰	۰
بهشهر	۹۲	۱۸	۷۴	۰	۰	۰	۰	۰
بهنمیر	۴۲	۰	۴۲	۰	۰	۰	۰	۰
پل سفید	۱۷	۰	۱۷	۰	۰	۰	۰	۰
تنکابن	۹۵	۵	۹۰	۰	۰	۰	۰	۰
جویبار	۶۴	۱	۶۲	۱	۱	۰	۰	۰
چالوس	۷۷	۰	۷۷	۰	۰	۰	۰	۰
چمستان	۵۰	۱	۴۹	۰	۰	۰	۰	۰
خرم آباد	۶۸	۰	۶۸	۰	۰	۰	۰	۰
خلیل شهر	۳۹	۱۱	۲۶	۲	۲	۰	۰	۰
خوش رودپی	۳۵	۰	۳۵	۰	۰	۰	۰	۰
دابودشت	۲۴	۷	۱۷	۰	۰	۰	۰	۰
رامسر	۶۳	۰	۶۳	۰	۰	۰	۰	۰
رستم کلا	۲۷	۳	۲۴	۰	۰	۰	۰	۰
رویان	۲۷	۰	۲۷	۰	۰	۰	۰	۰
رینه	۷	۳	۴	۰	۰	۰	۰	۰
زرگرمحله	۷	۰	۷	۰	۰	۰	۰	۰
زیرآب	۸۲	۱	۸۱	۰	۰	۰	۰	۰

۱۰۱- پروانه‌های احداث ساختمان بر حسب نوع اسکلت و مصالح عمده بنا در نقاط شهری استان مازندران:
نیمه اول ۱۳۸۹ (دنباله)

شهر	جمع	اسکلت فلزی	بتون آرمه	سایر			
				جمع	آجر و آهن	آجر و چوب	بلوک سیمانی
ساری	۱۷۱	۰	۱۷۱	۰	۰	۰	۰
سرخرود	۱۸	۰	۱۸	۰	۰	۰	۰
سلمانشهر	۱۹	۰	۱۹	۰	۰	۰	۰
سورک	۳	۰	۳	۰	۰	۰	۰
شیرگاه	۴۰	۰	۴۰	۰	۰	۰	۰
شیرود	۶۸	۰	۶۸	۰	۰	۰	۰
عباس آباد	۵۴	۰	۵۴	۰	۰	۰	۰
فریدون کنار	۲۴	۰	۲۴	۰	۰	۰	۰
قائم‌شهر	۲۴۰	۰	۲۴۰	۰	۰	۰	۰
کتالم و سادات شهر	۵۲	۰	۵۲	۰	۰	۰	۰
کلارآباد	۳۵	۰	۳۵	۰	۰	۰	۰
کلاردشت	۱۰۱	۰	۱۰۱	۰	۰	۰	۰
کله بست	۳۲	۲	۳۰	۰	۰	۰	۰
کوهی خیل	۳۱	۱	۳۰	۰	۰	۰	۰
کیاسر	۳۸	۲۱	۱۷	۰	۰	۰	۰
کیاکلا	۲۷	۰	۲۷	۰	۰	۰	۰
گتاب	۲۹	۱	۲۸	۰	۰	۰	۰
گلوگاه	۲۰	۱	۱۹	۰	۰	۰	۰
گلوگاه بندپی	۱۰۸	۲	۱۰۶	۰	۰	۰	۰
محمود آباد	۸۶	۰	۸۶	۰	۰	۰	۰
مرزن آباد	۳۱	۰	۳۱	۰	۰	۰	۰
مرزیکلا	۶	۰	۶	۰	۰	۰	۰
نشتارود	۱۲	۰	۱۲	۰	۰	۰	۰
نکا	۶۹	۳	۶۶	۰	۰	۰	۰
نور	۸۱	۰	۸۱	۰	۰	۰	۰
نوشهر	۶۶	۰	۶۶	۰	۰	۰	۰

۱۰۲- پروانه‌های احداث ساختمان بر حسب نوع اسکلت و مصالح عمده بنا در نقاط شهری استان مرکزی: نیمه اول ۱۳۸۹

شهر	جمع	اسکلت فلزی	بتون آرمه	سایر				
				جمع	آجر و آهن	آجر و چوب	بلوک سیمانی	سایر
استان	۱۵۱۱	۱۳۱۹	۲۴۷	۲۲	۲۲	۰	۰	۰
آستانه	۴۹	۴۹	۰	۰	۰	۰	۰	۰
آشتیان	۶۸	۶۸	۰	۰	۰	۰	۰	۰
اراک	۲۳۶	۲۰۵	۳۱	۰	۰	۰	۰	۰
پرندهک	۷	۷	۰	۰	۰	۰	۰	۰
تفرش	۲۸	۱۶	۱۲	۰	۰	۰	۰	۰
توره	۱۶	۱۶	۰	۰	۰	۰	۰	۰
خشکرد	۱۴	۱۴	۰	۰	۰	۰	۰	۰
خمین	۸۲	۳۹	۴۳	۰	۰	۰	۰	۰
خنداب	۲۶	۲۶	۰	۰	۰	۰	۰	۰
داودآباد	۹۹	۹۹	۰	۰	۰	۰	۰	۰
دلیجان	۱۲۵	۵۵	۵۲	۱۸	۱۸	۰	۰	۰
رازقان	۷	۶	۱	۰	۰	۰	۰	۰
زاویه	۹۵	۹۲	۳	۰	۰	۰	۰	۰
ساوه	۷۰	۲۴	۴۶	۰	۰	۰	۰	۰
سنجان	۱۶	۱۶	۰	۰	۰	۰	۰	۰
شازند	۶۱	۶۱	۰	۰	۰	۰	۰	۰
غرق آباد	۲۵	۲۳	۲	۰	۰	۰	۰	۰
فرمهبین	۱۵۷	۱۵۴	۳	۰	۰	۰	۰	۰
قورچی باشی	۳	۰	۰	۳	۳	۰	۰	۰
کرهرود	۴۳	۴۳	۰	۰	۰	۰	۰	۰
کمیجان	۵۳	۵۳	۰	۰	۰	۰	۰	۰
مامونیه	۴۹	۲۹	۲۰	۰	۰	۰	۰	۰
محلات	۱۱۷	۹۶	۲۰	۱	۱	۰	۰	۰
مهاجران	۵	۱	۴	۰	۰	۰	۰	۰
میلاجرد	۵۶	۴۸	۸	۰	۰	۰	۰	۰
نوبران	۱۷	۱۵	۲	۰	۰	۰	۰	۰
نیمور	۴۹	۴۹	۰	۰	۰	۰	۰	۰
هندو در	۱۵	۱۵	۰	۰	۰	۰	۰	۰

۱۰۳- پروانه‌های احداث ساختمان بر حسب نوع اسکلت و مصالح عمده بنا در نقاط شهری استان هرمزگان: نیمه اول ۱۳۸۹

شهر	جمع	اسکلت فلزی	بتون آرمه	سایر			سایر
				جمع	آجر و آهن	آجر و چوب	
استان	۱۳۰۸	۵۸	۹۱۴	۳۳۶	۱۶۴	۲	۱۷۰
بستک	۱۰۷	۰	۰	۱۰۷	۹۴	۰	۱۳
بندر جاسک	۱۵۳	۰	۱۵۳	۰	۰	۰	۰
بندر چارک	۱۲	۰	۴	۸	۴	۰	۴
بندر خمیر	۳۱	۰	۱	۳۰	۰	۰	۳۰
بندر عباس	۲۴۱	۰	۲۴۱	۰	۰	۰	۰
بندر لنگه	۳۰	۰	۳۰	۰	۰	۰	۰
بیگا	۶	۰	۰	۶	۲	۰	۴
پارسیان	۸۱	۰	۸۱	۰	۰	۰	۰
حاجی آباد	۶۶	۳	۶۳	۰	۰	۰	۰
دهبارز	۱۰۱	۱	۲	۹۸	۰	۰	۹۸
رویدر	۱۳	۰	۲	۱۱	۰	۰	۱۱
سندرک	۸	۰	۸	۰	۰	۰	۰
سیریک	۲۰	۰	۲۰	۰	۰	۰	۰
فارغان	۰	۰	۰	۰	۰	۰	۰
فین	۴۱	۰	۴۱	۰	۰	۰	۰
قشم	۱۸۶	۰	۱۸۶	۰	۰	۰	۰
کنگ	۲۱	۱	۴	۱۶	۱۴	۲	۰
کوشکنار	۲۱	۰	۲۱	۰	۰	۰	۰
کیش	۶۷	۵۰	۱۷	۰	۰	۰	۰
میناب	۱۰۳	۳	۴۰	۶۰	۵۰	۰	۱۰

۱۰۴- پروانه‌های احداث ساختمان بر حسب نوع اسکلت و مصالح عمده بنا در نقاط شهری استان همدان: نیمه اول ۱۳۸۹

شهر	جمع	اسکلت فلزی	بتون آرمه	سایر			سایر
				جمع	آجر و آهن	آجر و چوب	
استان	۱۹۶۰	۱۵۱۸	۹۳	۳۴۹	۳۴۱	۸	۰
ازندریان	۷۶	۶۸	۰	۸	۸	۰	۰
اسدآباد	۷۷	۶۱	۰	۱۶	۱۶	۰	۰
بروزل	۱۸	۱۲	۰	۶	۶	۰	۰
بهار	۵۷	۴۵	۱	۱۱	۱۱	۰	۰
تویسرکان	۷۴	۶۵	۲	۷	۶	۱	۰
جورقان	۲۹	۷	۰	۲۲	۲۲	۰	۰
جوکار	۲۸	۱۹	۱	۸	۸	۰	۰
دمق	۱۸	۱۴	۰	۴	۴	۰	۰
رزن	۵۰	۴۳	۰	۷	۶	۱	۰
زنگنه	۱۱	۵	۰	۶	۶	۰	۰
سامن	۲۵	۱۸	۰	۷	۶	۱	۰
سرکان	۳۹	۳۹	۰	۰	۰	۰	۰
شیرین سو	۴۵	۱۳	۰	۳۲	۳۲	۰	۰
صالح آباد	۴۸	۲۷	۱	۲۰	۲۰	۰	۰
فامنین	۱۵۳	۱۰۳	۰	۵۰	۵۰	۰	۰
فرسفج	۱۱	۱۰	۰	۱	۱	۰	۰
فیروزان	۳۸	۳۲	۰	۶	۶	۰	۰
قروه درجزین	۲۵	۲۰	۰	۵	۵	۰	۰
قهاوند	۴۴	۳۵	۰	۹	۹	۰	۰
کیودرآهنگ	۲۱۴	۲۱۲	۲	۰	۰	۰	۰
گل تپه	۲۸	۹	۰	۱۹	۱۹	۰	۰
گیان	۹۹	۶۹	۴	۲۶	۲۶	۰	۰
لالجین	۷۶	۴۴	۰	۳۲	۳۲	۰	۰
مریانج	۴۲	۳۱	۰	۱۱	۱۱	۰	۰
ملایر	۲۲۱	۱۴۲	۷۹	۰	۰	۰	۰
نهماوند	۸۳	۷۲	۲	۹	۴	۵	۰
همدان	۳۳۱	۳۰۳	۱	۲۷	۲۷	۰	۰

۱۰۵- پروانه‌های احداث ساختمان بر حسب نوع اسکلت و مصالح عمده بنا در نقاط شهری استان یزد: نیمه اول ۱۳۸۹

شهر	جمع	اسکلت فلزی	بتون آرمه	سایر				
				جمع	آجر و آهن	آجر و چوب	بلوک سیمانی	سایر
استان	۲۴۳۹	۲۵۱	۲۲۱	۱۹۵۳	۱۹۵۳	۰	۰	۰
ابركوه	۶۱۹	۰	۸۹	۵۳۰	۵۳۰	۰	۰	۰
احمدآباد	۶۵	۲۶	۰	۳۹	۳۹	۰	۰	۰
اردكان	۲۱۱	۸	۶	۱۹۷	۱۹۷	۰	۰	۰
اشكذر	۵۲	۴	۰	۴۸	۴۸	۰	۰	۰
بافق	۱۶۹	۲	۰	۱۶۷	۱۶۷	۰	۰	۰
بهباد	۱۴۸	۰	۰	۱۴۸	۱۴۸	۰	۰	۰
تفت	۱۰۱	۲	۰	۹۹	۹۹	۰	۰	۰
حمیدیا	۲۷	۷	۷	۱۳	۱۳	۰	۰	۰
دیھوک	۲۸	۲	۰	۲۶	۲۶	۰	۰	۰
زارچ	۱۲	۱	۰	۱۱	۱۱	۰	۰	۰
شاهدیه	۲۸	۲	۱	۲۵	۲۵	۰	۰	۰
طبس	۹۸	۵۷	۰	۴۱	۴۱	۰	۰	۰
عشق آباد	۴۵	۲۶	۱	۱۸	۱۸	۰	۰	۰
عقدا	۲۲	۰	۱۳	۹	۹	۰	۰	۰
مروست	۵۹	۰	۰	۵۹	۵۹	۰	۰	۰
مهردشت	۷	۰	۰	۷	۷	۰	۰	۰
مهریز	۲۳	۱	۰	۲۲	۲۲	۰	۰	۰
میبد	۳۰۳	۴۵	۲۴	۲۳۴	۲۳۴	۰	۰	۰
ندوشن	۱۰	۰	۰	۱۰	۱۰	۰	۰	۰
نیر	۷	۰	۰	۷	۷	۰	۰	۰
هرات	۴۸	۰	۴۸	۰	۰	۰	۰	۰
یزد	۳۵۷	۷۵	۳۹	۲۴۳	۲۴۳	۰	۰	۰