

ریاست جمهوری
معاونت برنامه‌ریزی و نظارت راهبردی
مرکز آمار ایران

**اطلاعات پروانه‌های ساختمانی
صادر شده توسط شهرداری‌های کشور
نیمه اول ۱۳۹۲**

مرکز آمار ایران



نشانه‌های نشریات مرکز آمار ایران	□
آمار گردآوری نشده است.	-
آمار در دسترس نیست.	...
ذاتاً یا عملاً وجود ندارد.	x
جمع و محاسبه غیر ممکن یا بی‌معنی است.	xx
رقم کمتر از نصف واحد است.	
رقم (نسبت) ناچیز و قابل صرف نظر کردن است.	//
رقم غیر قطعی است.	*
رقم جنبه تخمینی دارد.	**
به دلیل حفظ محرمانگی، رقم قابل انتشار نیست.	⊙

اختلاف در سرجمع‌ها به علت سراسر کردن ارقام است. محاسبه نسبت‌ها و شاخص‌ها قبل از سراسر کردن ارقام صورت گرفته است.

مرکز آمار ایران

مقدمه

نشریه حاضر، نتایج طرح گردآوری اطلاعات پروانه‌های ساختمانی صادر شده توسط شهرداری‌های کشور در سال ۱۳۹۱ را ارائه می‌دهد. براساس نتایج این طرح، تعداد پروانه‌های ساختمانی صادر شده در کشور برحسب نوع پروانه، نوع کاربری، مساحت زمین، مساحت زیربنا، نوع اسکلت و مصالح عمده به کار رفته در بنا، تعداد واحد مسکونی، تعداد طبقات و ... در قالب ۱۵ جدول استانی و ۹۳ جدول شهری ارائه شده است.

با توجه به هماهنگی‌های به عمل آمده با شهرداری تهران، اطلاعات مورد نظر همانند سایر نقاط شهری کشور در قالب جداول استانی و شهری ارائه می‌شود، برای حفظ سری‌های زمانی موجود و از سوی دیگر اهمیت اطلاعات شهر تهران، علاوه بر ارائه این اطلاعات در قالب استان تهران، به صورت سطری جداگانه نیز در ذیل استان تهران و همچنین به صورت جدول I به تفکیک مناطق شهرداری ارائه شده است. علاوه بر این، خلاصه مهم‌ترین یافته‌های مربوط به شهر تهران جدا از نقاط شهری کل کشور (شامل شهر تهران)، در قسمت گزیده یافته‌های آماری آورده شده است.

یادآور می‌شود که آمار و اطلاعات مربوط به مشخصات فیزیکی ساختمان‌ها و تعداد واحد مسکونی آن‌ها، در مرحله قبل از احداث ساختمان و بر پایه اطلاعات مندرج در پروانه‌های ساختمانی صادره از سوی شهرداری‌های کشور، جمع‌آوری و در این نشریه ارائه شده است. این نشریه در دفتر آمارهای صنعت، معدن و زیربنایی مرکز آمار ایران توسط کارشناسان گروه آمارهای مسکن و ساختمان با همکاری شهرداری‌های تمام شهرهای کشور و دفتر آمار و اطلاعات استانداری‌های سراسر کشور تهیه شده است.

فهرست مندرجات

۱۳.....	گزیده یافته‌های آماری.....
۱۳.....	الف- شهر تهران.....
۱۴.....	ب- نقاط شهری کل کشور.....
۲۳.....	نمودارها و نقشه‌ها.....
۲۵.....	نمودار ۱- درصد پروانه‌های صادر شده برای احداث ساختمان برحسب تعداد طبقات- شهر تهران: نیمه اول ۱۳۹۲.....
۲۵.....	نمودار ۲- درصد پروانه‌های صادر شده برای احداث ساختمان برحسب مورد استفاده- کل کشور: نیمه اول ۱۳۹۲.....
۲۶.....	نمودار ۳- درصد پروانه‌های صادر شده برای احداث ساختمان مسکونی برحسب تعداد طبقات- کل کشور: نیمه اول ۱۳۹۲.....
۲۶.....	نمودار ۴- درصد پروانه‌های صادر شده برای احداث ساختمان مسکونی برحسب نوع اسکلت و مصالح عمده به‌کار رفته در ساختمان- کل کشور: نیمه اول ۱۳۹۲.....
۲۷.....	نمودار ۵- درصد پروانه‌های صادر شده برای احداث ساختمان مسکونی برحسب تعداد واحد مسکونی- کل کشور: نیمه اول ۱۳۹۲.....
۲۷.....	نمودار ۶- مقایسه سهم مساحت زیربنای پروانه‌های احداث ساختمان در شهر تهران یا سایر شهرهای کشور: نیمه اول ۱۳۹۲.....
۲۸.....	نمودار ۷- مقایسه سهم تعداد واحد مسکونی پروانه‌های احداث ساختمان در شهر تهران یا سایر شهرهای کشور: نیمه اول ۱۳۹۲.....
۲۹.....	نقشه ۱- مناطق ۲۲ گانه شهرداری تهران برحسب تعداد واحد مسکونی پیش‌بینی شده در پروانه‌های احداث ساختمان مسکونی: نیمه اول ۱۳۹۲.....
۳۰.....	نقشه ۲- مناطق ۲۲ گانه شهرداری برحسب نسبت پروانه‌های احداث ساختمان مسکونی ۵ طبقه و بیش‌تر به کمتر از ۵ طبقه: نیمه اول ۱۳۹۲.....
۳۱.....	نقشه ۳- استان‌های کشور برحسب متوسط مساحت زیربنای واحد مسکونی در پروانه‌های احداث ساختمان مسکونی: نیمه اول ۱۳۹۲.....
۳۲.....	نقشه ۴- استان‌های کشور برحسب میزان تراکم در پروانه‌های احداث ساختمان مسکونی: نیمه اول ۱۳۹۲.....
۳۳.....	نقشه ۵- استان‌های کشور برحسب سهم واحدهای مسکونی هر استان از کل واحدهای مسکونی پیش‌بینی شده در پروانه‌های احداث ساختمان مسکونی: نیمه اول ۱۳۹۲.....
۳۵.....	جدول‌های آماری.....
۳۷.....	۱- تعداد پروانه‌های ساختمانی برحسب نوع پروانه، بخش متقاضی و استان: نیمه اول ۱۳۹۲.....
۳۸.....	۲- مساحت زیربنای تعیین شده در پروانه‌های ساختمانی برحسب نوع پروانه، بخش متقاضی و استان: نیمه اول ۱۳۹۲.....
۳۹.....	۳- تعداد واحد مسکونی تعیین شده در پروانه‌های ساختمانی برحسب نوع پروانه، بخش متقاضی و استان: نیمه اول ۱۳۹۲.....
۴۰.....	۴- تعداد پروانه و مساحت زمین در پروانه‌های احداث ساختمان برحسب وضع زمین و استان: نیمه اول ۱۳۹۲.....
۴۱.....	۵- تعداد پروانه‌های احداث ساختمان برحسب تعداد طبقات ساختمان و استان: نیمه اول ۱۳۹۲.....
۴۲.....	۶- تعداد پروانه‌های احداث ساختمان برحسب نوع اسکلت و مصالح عمده به‌کار رفته در ساختمان و استان: نیمه اول ۱۳۹۲.....
۴۳.....	۷- تعداد پروانه‌های احداث ساختمان برحسب مورد استفاده ساختمان و استان: نیمه اول ۱۳۹۲.....
۴۴.....	۸- مساحت زمین در پروانه‌های احداث ساختمان برحسب مورد استفاده ساختمان و استان: نیمه اول ۱۳۹۲.....
۴۵.....	۹- مساحت زیربنا در پروانه‌های احداث ساختمان برحسب مورد استفاده ساختمان و استان: نیمه اول ۱۳۹۲.....
۴۶.....	۱۰- تعداد واحد مسکونی تعیین شده در پروانه‌های احداث ساختمان برحسب مورد استفاده ساختمان و استان: نیمه اول ۱۳۹۲.....
۴۷.....	۱۱- تعداد پروانه‌های احداث ساختمان مسکونی برحسب مساحت زمین و استان: نیمه اول ۱۳۹۲.....
۴۸.....	۱۲- تعداد پروانه‌های احداث ساختمان مسکونی برحسب مساحت زیربنا و استان: نیمه اول ۱۳۹۲.....

- ۱۳- تعداد پروانه‌های احداث ساختمان مسکونی برحسب تعداد طبقات ساختمان و استان: نیمه اول ۱۳۹۲ ۴۹
- ۱۴- تعداد پروانه‌های احداث ساختمان مسکونی برحسب نوع اسکلت و مصالح عمده به‌کار رفته در ساختمان و استان: نیمه اول ۱۳۹۲ ۵۰
- ۱۵- تعداد پروانه‌های احداث ساختمان مسکونی برحسب تعداد واحد مسکونی و استان: نیمه اول ۱۳۹۲ ۵۱
- ۱۶- پروانه‌های احداث ساختمان برحسب تعداد طبقات، مساحت زمین، زیربنا و تعداد واحد مسکونی پیش‌بینی شده در آن‌ها در نقاط شهری استان آذربایجان شرقی: نیمه اول ۱۳۹۲ ۵۲
- ۱۷- پروانه‌های احداث ساختمان برحسب تعداد طبقات، مساحت زمین، زیربنا و تعداد واحد مسکونی پیش‌بینی شده در آن‌ها در نقاط شهری استان آذربایجان غربی: نیمه اول ۱۳۹۲ ۵۵
- ۱۸- پروانه‌های احداث ساختمان برحسب تعداد طبقات، مساحت زمین، زیربنا و تعداد واحد مسکونی پیش‌بینی شده در آن‌ها در نقاط شهری استان اردبیل: نیمه اول ۱۳۹۲ ۵۷
- ۱۹- پروانه‌های احداث ساختمان برحسب تعداد طبقات، مساحت زمین، زیربنا و تعداد واحد مسکونی پیش‌بینی شده در آن‌ها در نقاط شهری استان اصفهان: نیمه اول ۱۳۹۲ ۵۸
- ۲۰- پروانه‌های احداث ساختمان برحسب تعداد طبقات، مساحت زمین، زیربنا و تعداد واحد مسکونی پیش‌بینی شده در آن‌ها در نقاط شهری استان البرز: نیمه اول ۱۳۹۲ ۶۳
- ۲۱- پروانه‌های احداث ساختمان برحسب تعداد طبقات، مساحت زمین، زیربنا و تعداد واحد مسکونی پیش‌بینی شده در آن‌ها در نقاط شهری استان ایلام: نیمه اول ۱۳۹۲ ۶۴
- ۲۲- پروانه‌های احداث ساختمان برحسب تعداد طبقات، مساحت زمین، زیربنا و تعداد واحد مسکونی پیش‌بینی شده در آن‌ها در نقاط شهری استان بوشهر: نیمه اول ۱۳۹۲ ۶۵
- ۲۳- پروانه‌های احداث ساختمان برحسب تعداد طبقات، مساحت زمین، زیربنا و تعداد واحد مسکونی پیش‌بینی شده در آن‌ها در نقاط شهری استان تهران: نیمه اول ۱۳۹۲ ۶۷
- ۲۴- پروانه‌های احداث ساختمان برحسب تعداد طبقات، مساحت زمین، زیربنا و تعداد واحد مسکونی پیش‌بینی شده در آن‌ها در نقاط شهری استان چهارمحال و بختیاری: نیمه اول ۱۳۹۲ ۶۹
- ۲۵- پروانه‌های احداث ساختمان برحسب تعداد طبقات، مساحت زمین، زیربنا و تعداد واحد مسکونی پیش‌بینی شده در آن‌ها در نقاط شهری استان خراسان جنوبی: نیمه اول ۱۳۹۲ ۷۱
- ۲۶- پروانه‌های احداث ساختمان برحسب تعداد طبقات، مساحت زمین، زیربنا و تعداد واحد مسکونی پیش‌بینی شده در آن‌ها در نقاط شهری استان خراسان رضوی: نیمه اول ۱۳۹۲ ۷۲
- ۲۷- پروانه‌های احداث ساختمان برحسب تعداد طبقات، مساحت زمین، زیربنا و تعداد واحد مسکونی پیش‌بینی شده در آن‌ها در نقاط شهری استان خراسان شمالی: نیمه اول ۱۳۹۲ ۷۵
- ۲۸- پروانه‌های احداث ساختمان برحسب تعداد طبقات، مساحت زمین، زیربنا و تعداد واحد مسکونی پیش‌بینی شده در آن‌ها در نقاط شهری استان خوزستان: نیمه اول ۱۳۹۲ ۷۶
- ۲۹- پروانه‌های احداث ساختمان برحسب تعداد طبقات، مساحت زمین، زیربنا و تعداد واحد مسکونی پیش‌بینی شده در آن‌ها در نقاط شهری استان زنجان: نیمه اول ۱۳۹۲ ۷۹
- ۳۰- پروانه‌های احداث ساختمان برحسب تعداد طبقات، مساحت زمین، زیربنا و تعداد واحد مسکونی پیش‌بینی شده در آن‌ها در نقاط شهری استان سمنان: نیمه اول ۱۳۹۲ ۸۰
- ۳۱- پروانه‌های احداث ساختمان برحسب تعداد طبقات، مساحت زمین، زیربنا و تعداد واحد مسکونی پیش‌بینی شده در آن‌ها در نقاط شهری استان سیستان و بلوچستان: نیمه اول ۱۳۹۲ ۸۱

- ۸۹- پروانه‌های احداث ساختمان برحسب نوع اسکلت و مصالح عمده ساختمان در نقاط شهری استان خراسان شمالی: نیمه اول ۱۳۹۲..... ۱۹۱
- ۹۰- پروانه‌های احداث ساختمان برحسب نوع اسکلت و مصالح عمده ساختمان در نقاط شهری استان خوزستان: نیمه اول ۱۳۹۲..... ۱۹۲
- ۹۱- پروانه‌های احداث ساختمان برحسب نوع اسکلت و مصالح عمده ساختمان در نقاط شهری استان زنجان: نیمه اول ۱۳۹۲..... ۱۹۵
- ۹۲- پروانه‌های احداث ساختمان برحسب نوع اسکلت و مصالح عمده ساختمان در نقاط شهری استان سمنان: نیمه اول ۱۳۹۲..... ۱۹۶
- ۹۳- پروانه‌های احداث ساختمان برحسب نوع اسکلت و مصالح عمده ساختمان در نقاط شهری استان سیستان و بلوچستان: نیمه اول ۱۳۹۲..... ۱۹۷
- ۹۴- پروانه‌های احداث ساختمان برحسب نوع اسکلت و مصالح عمده ساختمان در نقاط شهری استان فارس: نیمه اول ۱۳۹۲..... ۱۹۹
- ۹۵- پروانه‌های احداث ساختمان برحسب نوع اسکلت و مصالح عمده ساختمان در نقاط شهری استان قزوین: نیمه اول ۱۳۹۲..... ۲۰۳
- ۹۶- پروانه‌های احداث ساختمان برحسب نوع اسکلت و مصالح عمده ساختمان در نقاط شهری استان قم: نیمه اول ۱۳۹۲..... ۲۰۴
- ۹۷- پروانه‌های احداث ساختمان برحسب نوع اسکلت و مصالح عمده ساختمان در نقاط شهری استان کردستان: نیمه اول ۱۳۹۲..... ۲۰۵
- ۹۸- پروانه‌های احداث ساختمان برحسب نوع اسکلت و مصالح عمده ساختمان در نقاط شهری استان کرمان: نیمه اول ۱۳۹۲..... ۲۰۷
- ۹۹- پروانه‌های احداث ساختمان برحسب نوع اسکلت و مصالح عمده ساختمان در نقاط شهری استان کرمانشاه: نیمه اول ۱۳۹۲..... ۲۱۰
- ۱۰۰- پروانه‌های احداث ساختمان برحسب نوع اسکلت و مصالح عمده ساختمان در نقاط شهری استان کهگیلویه و بویراحمد: نیمه اول ۱۳۹۲..... ۲۱۲
- ۱۰۱- پروانه‌های احداث ساختمان برحسب نوع اسکلت و مصالح عمده ساختمان در نقاط شهری استان گلستان: نیمه اول ۱۳۹۲..... ۲۱۳
- ۱۰۲- پروانه‌های احداث ساختمان برحسب نوع اسکلت و مصالح عمده ساختمان در نقاط شهری استان گیلان: نیمه اول ۱۳۹۲..... ۲۱۴
- ۱۰۳- پروانه‌های احداث ساختمان برحسب نوع اسکلت و مصالح عمده ساختمان در نقاط شهری استان لرستان: نیمه اول ۱۳۹۲..... ۲۱۶
- ۱۰۴- پروانه‌های احداث ساختمان برحسب نوع اسکلت و مصالح عمده ساختمان در نقاط شهری استان مازندران: نیمه اول ۱۳۹۲..... ۲۱۷
- ۱۰۵- پروانه‌های احداث ساختمان برحسب نوع اسکلت و مصالح عمده ساختمان در نقاط شهری استان مرکزی: نیمه اول ۱۳۹۲..... ۲۲۰
- ۱۰۶- پروانه‌های احداث ساختمان برحسب نوع اسکلت و مصالح عمده ساختمان در نقاط شهری استان هرمزگان: نیمه اول ۱۳۹۲..... ۲۲۲
- ۱۰۷- پروانه‌های احداث ساختمان برحسب نوع اسکلت و مصالح عمده ساختمان در نقاط شهری استان همدان: نیمه اول ۱۳۹۲..... ۲۲۴
- ۱۰۸- پروانه‌های احداث ساختمان برحسب نوع اسکلت و مصالح عمده ساختمان در نقاط شهری استان یزد: نیمه اول ۱۳۹۲..... ۲۲۵

مرکز آمار ایران

گزیده یافته‌های آماری

به دلیل اهمیت اطلاعات شهر تهران و به منظور حفظ قابلیت مقایسه اطلاعات با سال‌های قبل، آمار مربوط به شهر تهران، به صورت سطری جداگانه در ذیل استان تهران در جداول ۱ تا ۱۵ ارائه شده است. بر همین اساس، خلاصه یافته‌های این نشریه نیز در دو بخش "الف" برای شهر تهران و "ب" برای نقاط شهری کل کشور تهیه شده است که به شرح زیر ارائه می‌شود.

الف - شهر تهران

بر اساس آمار اعلام شده از سوی شهرداری تهران، این شهرداری در نیمه اول سال ۱۳۹۲، تعداد ۱۳۲۹۲ پروانه ساختمانی صادر کرده است که ۱۳۲۴۶ پروانه (۹۹/۷ درصد) مربوط به احداث ساختمان و ۴۶ پروانه (۰/۳ درصد) مربوط به افزایش بنا بوده است. این تعداد پروانه احداث ساختمان (پروانه ساختمان و تخریب و نوسازی) صادر شده حدود ۱۲/۰ درصد از کل پروانه‌های احداث ساختمان صادر شده از سوی شهرداری‌های کشور را تشکیل می‌دهد. پروانه‌های احداث ساختمان نسبت به نیمه مشابه سال قبل حدود ۱۲/۱ درصد کاهش داشته است. بیشترین سهم از پروانه‌های صادر شده برای احداث ساختمان در شهر تهران، مربوط به شهرداری منطقه ۵ با صدور ۱۰۱۶ پروانه (۷/۷ درصد) و کمترین سهم مربوط به شهرداری منطقه ۲۲ با ۱۹۴ پروانه (۱/۵ درصد) بوده است.

مجموع مساحت زیربنای تعیین شده در پروانه‌های احداث ساختمان صادر شده از سوی شهرداری‌های شهر تهران حدود ۱۷۷۱۰/۱ هزار مترمربع بوده است که ضمن کاهش ۳/۸ درصدی نسبت به نیمه مشابه سال قبل در حدود ۲۴/۴ درصد از مجموع کل زیربنای تعیین شده در پروانه‌های احداث ساختمان صادر شده از سوی شهرداری‌های کشور را تشکیل می‌دهد. با توجه به تعداد پروانه‌های احداث ساختمان صادر شده و مساحت زیربنای متناظر با آن‌ها، متوسط مساحت زیربنای هر پروانه احداث ساختمان صادر شده حدود ۱۳۳۷ مترمربع محاسبه شده است.

تعداد واحد مسکونی پیش‌بینی شده در پروانه‌های احداث ساختمان صادر شده از سوی شهرداری‌های شهر تهران بالغ بر ۱۰۶۰۳۲ واحد بوده است. این تعداد واحد مسکونی، ۲۴/۱ درصد از کل واحدهای مسکونی در پروانه‌های احداث ساختمان صادر شده از سوی شهرداری‌های کشور می‌باشد که دارای ۳/۰ درصد کاهش نسبت به نیمه مشابه سال قبل است. در پروانه‌های احداث ساختمان صادر شده از سوی شهرداری تهران، بیشترین سهم مربوط به شهرداری منطقه ۵ با ۱۶۱۹۴ واحد مسکونی (۱۵/۳ درصد) و کمترین سهم مربوط به شهرداری منطقه ۲۲ با ۱۳۴۹ واحد مسکونی (۱/۳ درصد) بوده است. متوسط تعداد واحد مسکونی پیش‌بینی شده در پروانه‌های احداث ساختمان صادر شده حدود ۸ واحد محاسبه شده است.

مجموع مساحت زمین پروانه‌های صادر شده برای احداث ساختمان در حدود ۳۹۴۸/۵ هزار مترمربع بوده است. متوسط مساحت زمین در هر پروانه احداث ساختمان ۲۹۸ مترمربع بوده است.

۱۴ ————— اطلاعات پروانه‌های ساختمانی صادر شده توسط شهرداری‌های کشور - نیمه اول ۱۳۹۲

الف - تعداد پروانه‌های احداث ساختمان صادر شده (شامل پروانه ساختمان و تخریب و نوسازی) از سوی شهرداری‌های شهر تهران، مساحت زیربنا و تعداد واحدهای مسکونی پیش‌بینی شده در آن‌ها: نیمه اول ۱۳۹۲

شرح	تعداد پروانه	مساحت زیربنا (هزار مترمربع)	تعداد واحد مسکونی
مقدار	۱۳۲۴۶	۱۷۷۱۰/۱	۱۰۶۰۳۲

همچنین، اطلاعات حاصل بیانگر این مطلب است که از مجموع پروانه‌های احداث ساختمان صادر شده از سوی شهرداری‌های شهر تهران در حدود ۰/۲ درصد برای احداث ساختمان‌های یک طبقه، ۰/۳ درصد برای احداث ساختمان‌های دو طبقه، ۱/۱ درصد برای احداث ساختمان‌های سه طبقه، ۴/۳ درصد برای احداث ساختمان‌های چهار طبقه و ۹۴/۰ درصد برای احداث ساختمان‌های پنج طبقه و بیش‌تر صادر شده است.

ب- تعداد و درصد پروانه‌های احداث ساختمان صادر شده (شامل پروانه ساختمان و تخریب و نوسازی) از سوی شهرداری‌های شهر تهران برحسب تعداد طبقات: نیمه اول ۱۳۹۲

شرح	کل	۱ طبقه	۲ طبقه	۳ طبقه	۴ طبقه	۵ طبقه و بیش‌تر
تعداد	۱۳۲۴۶	۳۰	۴۴	۱۴۷	۵۷۳	۱۲۴۵۲
درصد	۱۰۰/۰	۰/۲	۰/۳	۱/۱	۴/۳	۹۴/۰

ب- نقاط شهری کل کشور

براساس نتایج حاصل از اجرای طرح، در نیمه اول سال ۱۳۹۲ تعداد ۱۱۸۴۵۱ پروانه ساختمانی توسط شهرداری‌های کشور صادر شده است که ۱۱۰۰۰۹ پروانه (۹۲/۹ درصد) مربوط به احداث ساختمان و ۸۴۴۲ پروانه (۷/۱ درصد) مربوط به افزایش بنا بوده است. در ضمن، از کل پروانه‌های ساختمانی صادره از سوی شهرداری‌های کشور، تعداد ۱۰۳۴۸۹ پروانه (۹۸/۴ درصد) به تقاضای بخش خصوصی، ۷۴۰ پروانه (۰/۷ درصد) به تقاضای بخش تعاونی و ۹۳۰ پروانه (۰/۹ درصد) به تقاضای بخش دولتی صادر شده است. با مروری بر فراوانی نسبی پروانه‌های صادر شده برای احداث ساختمان در هریک از استان‌های کشور مشاهده می‌شود که استان تهران با مقدار ۲۰۶۳۴ پروانه (۱۸/۸ درصد) بیش‌ترین و استان کهگیلویه و بویر احمد با مقدار ۳۸۱ پروانه (۰/۳ درصد) کمترین میزان صدور را داشته‌اند.

پ- ۱- تعداد و درصد پروانه‌های ساختمانی برحسب نوع پروانه: نیمه اول ۱۳۹۲

شرح	کل	پروانه احداث ساختمان	پروانه افزایش بنا
تعداد	۱۱۸۴۵۱	۱۱۰۰۰۹	۸۴۴۲
درصد	۱۰۰/۰	۹۲/۹	۷/۱

پ-۲- تعداد و درصد پروانه‌های ساختمانی برحسب نوع پروانه و بخش متقاضی (بجز شهر تهران): نیمه اول ۱۳۹۲

شرح	کل	پروانه احداث ساختمان				پروانه افزایش بنا		
		جمع	خصوصی	تعاونی	دولتی	جمع	خصوصی	تعاونی
تعداد	۱۰۵۱۵۹	۹۶۷۶۳	۹۵۱۶۷	۷۰۷	۸۸۹	۸۳۹۶	۸۳۲۲	۳۳
درصد	۱۰۰/۰	۹۲/۰	۹۰/۵	۰/۷	۰/۸	۸/۰	۷/۹	۰/۰

در نیمه اول سال ۱۳۹۲، مساحت زیربنای تعیین شده در پروانه‌های ساختمانی صادره از سوی شهرداری‌های کشور بالغ بر ۷۵۴۴۰/۲ هزارمترمربع بوده است. در حدود ۷۲۴۷۸/۴ هزار مترمربع (۹۶/۱ درصد) از مساحت زیربنای پروانه‌ها مربوط به پروانه‌های احداث ساختمان و ۲۹۶۱/۷ هزار مترمربع (۳/۹ درصد) مربوط به پروانه‌های افزایش بنا می‌باشد. به این ترتیب، متوسط مساحت زیربنای تعیین شده در هر پروانه ساختمانی ۶۳۷ مترمربع، در هر پروانه احداث ساختمان ۶۵۹ مترمربع و در هر پروانه افزایش بنا ۳۵۱ مترمربع محاسبه شده است. از کل زیربنای تعیین شده در پروانه‌های ساختمانی صادره از سوی شهرداری‌های کشور (بجز شهر تهران) در حدود ۵۴۱۱۷/۵ هزار مترمربع (۹۴/۶ درصد) به تقاضای بخش خصوصی، ۱۰۵۸/۹ هزار مترمربع (۱/۹ درصد) به تقاضای بخش تعاونی و ۲۰۲۴/۷ هزار مترمربع (۳/۵ درصد) به تقاضای بخش دولتی صادر شده است.

با مروری بر مساحت زیربنای پروانه‌های صادر شده برای احداث ساختمان در هر یک از استان‌های کشور مشاهده می‌شود که استان تهران با مقدار ۲۶۷۷۶/۵ هزار مترمربع (۳۶/۹ درصد) و استان کهگیلویه و بویراحمد با مقدار ۷۸/۶ هزار مترمربع (۰/۱ درصد) کمترین مساحت زیربنا را داشته‌اند.

بررسی میانگین مساحت زیربنا در پروانه‌های احداث ساختمان نشان می‌دهد که استان تهران با ۱۲۹۷/۷ مترمربع دارای بالاترین میانگین و استان کهگیلویه و بویراحمد با ۲۰۶/۳ مترمربع دارای پایین‌ترین میانگین در بین استان‌های کشور می‌باشند.

ت-۱- مساحت زیربنای تعیین شده در پروانه‌های ساختمانی برحسب نوع پروانه: نیمه اول ۱۳۹۲ (هزار مترمربع)

شرح	کل	پروانه احداث ساختمان	پروانه افزایش بنا
مقدار	۷۵۴۴۰/۲	۷۲۴۷۸/۴	۲۹۶۱/۷
درصد	۱۰۰/۰	۹۶/۱	۳/۹

ت-۲- مساحت زیربنای تعیین شده در پروانه‌های ساختمانی برحسب نوع پروانه و بخش متقاضی (بجز شهر تهران): نیمه اول ۱۳۹۲ (هزار مترمربع)

شرح	کل	پروانه احداث ساختمان				پروانه افزایش بنا		
		جمع	خصوصی	تعاونی	دولتی	جمع	خصوصی	تعاونی
مقدار	۵۷۲۰۱/۱	۵۴۷۶۸/۳	۵۱۷۳۹/۴	۱۰۳۱/۹	۱۹۹۷/۱	۲۴۳۲/۸	۲۳۷۸/۱	۲۷/۰
درصد	۱۰۰/۰	۹۵/۷	۹۰/۵	۱/۸	۳/۵	۴/۳	۴/۲	۰/۰

واحدهای مسکونی تعیین شده در پروانه‌های ساختمانی صادر شده در نیمه اول سال ۱۳۹۲ بالغ بر ۴۶۲۲۳۳ واحد بوده است. از کل این تعداد واحد مسکونی، تعداد ۴۴۰۸۳۹ واحد (۹۵/۴ درصد) مربوط به پروانه‌های احداث ساختمان و ۲۱۳۹۴ واحد (۴/۶ درصد) مربوط به پروانه‌های

افزایش بنا بوده است. از کل واحدهای مسکونی پیش‌بینی شده در پروانه‌های ساختمانی صادره از سوی شهرداری‌های کشور (بجز شهر تهران)، بخش خصوصی متقاضی ساخت ۳۳۸۸۸۴ واحد مسکونی بوده که ۹۶/۰ درصد واحدهای مسکونی پیش‌بینی شده در پروانه‌های ساختمانی است. سهم نسبی تقاضای ساخت واحد مسکونی توسط بخش تعاونی و بخش دولتی به ترتیب ۲/۲ درصد و ۱/۸ درصد بوده است. با مرور تعداد واحدهای مسکونی تعیین شده در پروانه‌های صادر شده برای احداث ساختمان در هریک از استان‌های کشور مشاهده می‌شود که استان تهران با مقدار ۱۷۹۲۲۴ واحد مسکونی (۴۰/۷ درصد) بیش‌ترین و استان کهگیلویه و بویراحمد با ۵۰۸ واحد مسکونی (۰/۱ درصد) کمترین تعداد واحدهای مسکونی تعیین شده در پروانه‌های احداث ساختمان را داشته‌اند. با توجه به تعداد پروانه‌های صادر شده برای احداث ساختمان، میانگین تعداد واحد مسکونی پیش‌بینی شده در پروانه‌های احداث ساختمان، حدود ۴ واحد محاسبه شده است که استان تهران با میانگین ۸/۷ واحد مسکونی در هر پروانه دارای بالاترین و استان یزد با ۱/۲ واحد مسکونی در هر پروانه دارای پایین‌ترین میانگین در بین استان‌های کشور می‌باشند.

ث-۱- تعداد واحدهای مسکونی تعیین شده در پروانه‌های ساختمانی برحسب نوع پروانه: نیمه اول ۱۳۹۲

شرح	کل	پروانه احداث ساختمان	پروانه افزایش بنا
تعداد	۴۶۲۲۳۳	۴۴۰۸۳۹	۲۱۳۹۴
درصد	۱۰۰/۰	۹۵/۴	۴/۶

ث-۲- تعداد واحدهای مسکونی تعیین شده در پروانه‌های ساختمانی برحسب نوع پروانه و بخش متقاضی (بجز شهر تهران):

نیمه اول ۱۳۹۲

شرح	کل	پروانه احداث ساختمان				پروانه افزایش بنا			
		جمع	خصوصی	تعاونی	دولتی	جمع	خصوصی	تعاونی	دولتی
تعداد	۳۵۲۹۹۸	۳۳۴۸۰۷	۳۲۱۱۹۸	۷۳۸۰	۶۲۲۹	۱۸۱۹۱	۱۷۶۸۶	۴۵۴	۵۱
درصد	۱۰۰/۰	۹۴/۸	۹۱/۰	۲/۱	۱/۸	۵/۲	۵/۰	۰/۱	۰/۰

مساحت زمین در پروانه‌های احداث ساختمان صادر شده توسط شهرداری‌های کشور در دوره مورد بررسی بالغ بر ۳۹۴۷۲/۲ هزار مترمربع بوده است. با توجه به تعداد پروانه‌های صادر شده برای احداث ساختمان، متوسط مساحت زمین در هر پروانه احداث ساختمان در حدود ۳۵۹ مترمربع محاسبه شده است.

توزیع مساحت زمین پروانه‌های احداث ساختمان (بجز شهر تهران) برحسب وضع زمین آن‌ها نشان می‌دهد که حدود ۲۸۸۲۸/۶ هزار مترمربع (۸۱/۲ درصد) مربوط به زمین بایر، ۱۲۹۳/۰ هزار مترمربع (۳/۶ درصد) مربوط به باغ یا مزرعه و ۵۴۰۲/۱ هزار مترمربع (۱۵/۲ درصد) مربوط به ساختمان‌های تخریبی برای احداث مجدد ساختمان بوده است. به همین ترتیب، از کل پروانه‌های احداث ساختمان در این دوره، ۷۸/۶ درصد برای احداث بر روی زمین‌های بایر، ۱/۳ درصد برای احداث ساختمان در زمین‌های مزروعی یا باغ و ۲۰/۲ درصد برای احداث ساختمان بر روی زمین ساختمان‌های تخریبی صادر شده است.

با مروری بر مساحت زمین پروانه‌های صادر شده برای احداث ساختمان در هر یک از استان‌های کشور مشاهده می‌شود که مساحت زمین در استان تهران با ۹۰۰۱/۰ هزار مترمربع (۲۲/۸ درصد) بیش‌ترین و در استان کهگیلویه و بویراحمد با ۸۵/۷ هزار مترمربع (۰/۲ درصد) کمترین مقدار را داشته‌اند.

با بررسی میانگین مساحت زمین در پروانه‌های احداث ساختمان مشاهده می‌شود که استان هرمزگان با ۹۱۱ مترمربع دارای بالاترین میانگین و استان کرمانشاه با ۲۲۱ مترمربع دارای پایین‌ترین میانگین در بین استان‌های کشور می‌باشد.

ج-۱- تعداد پروانه و مساحت زمین در پروانه‌های احداث ساختمان بر حسب نوع زمین: نیمه اول ۱۳۹۲

شرح	کل پروانه‌های احداث ساختمان		زمین بایر		باغ یا مزرعه		زمین بناهای تخریبی	
	تعداد	مساحت (هزار مترمربع)	تعداد	مساحت (هزار مترمربع)	تعداد	مساحت (هزار مترمربع)	تعداد	مساحت (هزار مترمربع)
تعداد یا مقدار.....	۱۱۰۰۰۹	۳۹۴۷۲/۲	۳۲۱۰۱	۸۶۶۵/۴
درصد.....	۱۰۰/۰	۱۰۰/۰	۲۹/۲	۲۲/۰

ج-۲- تعداد پروانه و مساحت زمین در پروانه‌های احداث ساختمان بر حسب نوع زمین (بجز شهر تهران): نیمه اول ۱۳۹۲

شرح	کل پروانه‌های احداث ساختمان		زمین بایر		باغ یا مزرعه		زمین بناهای تخریبی	
	تعداد	مساحت (هزار مترمربع)	تعداد	مساحت (هزار مترمربع)	تعداد	مساحت (هزار مترمربع)	تعداد	مساحت (هزار مترمربع)
تعداد یا مقدار.....	۹۶۷۶۳	۳۵۵۲۳/۷	۷۶۰۵۰	۲۸۸۲۸/۶	۱۲۱۱	۱۲۹۳/۰	۱۹۵۰۲	۵۴۰۲/۱
درصد.....	۱۰۰/۰	۱۰۰/۰	۷۸/۶	۸۱/۲	۱/۳	۳/۶	۲۰/۲	۱۵/۲

الگوی توزیع پروانه‌های احداث ساختمان در نقاط شهری کشور بر حسب تعداد طبقه‌های ساختمان نشان می‌دهد فراوانی نسبی ساختمان‌های یک طبقه ۲۲/۹ درصد، دو طبقه ۲۱/۰ درصد، سه طبقه ۱۵/۳ درصد، چهار طبقه ۱۱/۹ درصد و ساختمان‌های پنج طبقه و بیش تر ۲۸/۹ درصد است.

با مروری بر فراوانی نسبی پروانه‌های صادر شده برای احداث ساختمان‌های پنج طبقه و بیش تر از کل پروانه‌های احداث در همان استان مشاهده می‌شود که استان تهران با ۶۸/۷ درصد بیش‌ترین و استان کهگیلویه و بویراحمد با ۰/۵ درصد کمترین فراوانی نسبی را داشته‌اند. به‌علاوه، فراوانی نسبی پروانه‌های صادر شده برای احداث ساختمان‌های یک طبقه در استان کهگیلویه و بویراحمد با ۶۹/۳ درصد بیش‌ترین و در استان تهران با ۱/۰ درصد کمترین مقدار را داشته‌اند. همچنین بیش‌ترین و کمترین سهم پروانه‌های صادر شده برای احداث ساختمان‌های دو طبقه از کل پروانه‌های صادر شده در هر استان، نشان می‌دهد که استان خراسان جنوبی با ۳۶/۶ درصد بالاترین و استان تهران با ۳/۲ درصد کمترین مقدار را داشته‌اند.

ج- تعداد و درصد پروانه‌های احداث ساختمان بر حسب تعداد طبقات ساختمان: نیمه اول ۱۳۹۲

شرح	کل	۱ طبقه	۲ طبقه	۳ طبقه	۴ طبقه	۵ طبقه و بیش‌تر
تعداد.....	۱۱۰۰۰۹	۲۵۲۲۹	۲۳۰۷۳	۱۶۸۱۱	۱۳۰۶۲	۳۱۸۳۴
درصد.....	۱۰۰/۰	۲۲/۹	۲۱/۰	۱۵/۳	۱۱/۹	۲۸/۹

الگوی توزیع پروانه‌های صادر شده برای احداث ساختمان در دوره مورد بررسی بر حسب نوع اسکلت و مصالح عمده پیش‌بینی شده در ساختمان آن‌ها حاکی از آن است که پروانه‌های مربوط به احداث ساختمان‌های بتون آرمه، ساختمان‌های اسکلت فلزی و ساختمان‌های با آجر و آهن دارای بیش‌ترین فراوانی بوده‌اند، به طوری که ۵۷/۵ درصد این پروانه‌ها برای احداث ساختمان‌های بتون آرمه، ۲۵/۹ درصد آن‌ها برای احداث ساختمان‌های اسکلت فلزی و ۱۵/۸ درصد این پروانه‌ها برای احداث ساختمان‌های با آجر و آهن صادر شده‌اند. پروانه‌های احداث ساختمان‌های با سایر مصالح عمده ساختمانی برابر ۰/۸ درصد است.

با مروری بر فراوانی نسبی پروانه‌های صادر شده برای احداث ساختمان‌های با اسکلت فلزی در هریک از استان‌های کشور مشاهده می‌شود که استان خراسان رضوی با مقدار ۹۷/۵ درصد (۶۵۲۶ پروانه) بیش‌ترین و استان چهارمحال و بختیاری با ۰/۰ درصد (صفر پروانه) کمترین فراوانی نسبی را داشته‌اند.

بیش‌ترین فراوانی نسبی پروانه‌های صادر شده برای احداث ساختمان‌های بتون‌آرمه در استان مازندران با مقدار ۹۸/۸ درصد (۳۲۴۸ پروانه) و استان خراسان جنوبی با مقدار ۰/۸ درصد (۷ پروانه) کمترین فراوانی نسبی را دارا می‌باشند. به‌علاوه، بیش‌ترین فراوانی نسبی پروانه‌های صادر شده برای احداث ساختمان‌های با آجر و آهن در استان خوزستان با مقدار ۶۹/۷ درصد (۴۳۷۸ پروانه) و کمترین سهم در استان‌های البرز، قزوین و مازندران با مقدار ۰/۰ درصد (صفر پروانه) می‌باشند. بیش‌ترین فراوانی نسبی پروانه‌های صادر شده برای احداث ساختمان‌های با سایر مصالح عمده ساختمانی در استان بوشهر با مقدار ۲۲/۰ درصد (۳۷۶ پروانه) و کمترین سهم در استان‌های البرز، چهارمحال و بختیاری، خراسان جنوبی، خراسان شمالی، خوزستان، زنجان، قزوین، لرستان، مازندران، مرکزی و یزد با مقدار ۰/۰ درصد (صفر پروانه) مشاهده می‌شود.

ح- تعداد و درصد پروانه‌های احداث ساختمان برحسب نوع اسکلت و مصالح عمده ساختمانی: نیمه اول ۱۳۹۲

شرح	کل	فلزی	بتون آرمه	سایر				
				جمع	آجر و آهن	آجر و چوب	بلوک سیمانی	سایر
تعداد	۱۱۰۰۹	۲۸۴۶۵	۶۳۲۸۵	۱۸۲۵۹	۱۷۳۴۷	۹۲	۶۷۲	۱۴۸
درصد	۱۰۰/۰	۲۵/۹	۵۷/۵	۱۶/۶	۱۵/۸	۰/۱	۰/۶	۰/۱

طبق نتایج حاصل از طرح، بخش اعظم پروانه‌های ساختمانی برای احداث ساختمان‌های مسکونی صادر شده‌اند. از کل پروانه‌های صادر شده برای احداث ساختمان از سوی شهرداری‌های کشور تعداد ۹۴۶۷۰ پروانه (۸۶/۱ درصد) مربوط به احداث ساختمان‌های مسکونی، ۸۲۹۳ پروانه (۷/۵ درصد) مربوط به احداث ساختمان‌های مسکونی و کارگاه توأم، ۵۳۵۲ پروانه (۴/۹ درصد) مربوط به احداث ساختمان‌های بازرگانی و ۱۶۹۴ پروانه (۱/۵ درصد) مربوط به احداث ساختمان‌هایی با سایر کاربری‌ها بوده است.

با مروری بر فراوانی نسبی پروانه‌های صادر شده برای احداث ساختمان‌های مسکونی در هریک از استان‌های کشور مشاهده می‌شود که استان تهران با مقدار ۹۲/۲ درصد (۱۹۰۲۵ پروانه) بیش‌ترین و استان لرستان با ۷۰/۶ درصد (۱۴۱۶ پروانه) کمترین فراوانی نسبی را داشته‌اند. به‌علاوه، بیش‌ترین فراوانی نسبی پروانه‌های صادر شده برای احداث ساختمان‌های مسکونی و کارگاه توأم در استان گلستان با مقدار ۱۷/۶ درصد (۱۶۴ پروانه) و کمترین فراوانی نسبی در استان یزد با ۱/۱ درصد (۱۸ پروانه) مشاهده شده است.

بیش‌ترین فراوانی نسبی پروانه‌های صادر شده برای احداث ساختمان‌های بازرگانی در استان لرستان با مقدار ۲۰/۴ درصد (۴۰۹ پروانه) مشاهده می‌شود و استان تهران، با مقدار ۰/۹ درصد (۱۸۹ پروانه) کمترین فراوانی نسبی را دارا می‌باشد. همچنین، بیش‌ترین فراوانی نسبی پروانه‌های صادر شده برای احداث ساختمان‌های با سایر کاربری‌ها در استان زنجان با ۴/۱ درصد (۶۳ پروانه) و کمترین آن در استان کهگیلویه و بویراحمد با مقدار ۰/۰ درصد (صفر پروانه) مشاهده شده است.

خ- تعداد و درصد پروانه‌های احداث ساختمان برحسب مورد استفاده ساختمانی: نیمه اول ۱۳۹۲

شرح	کل	مسکونی	مسکونی و کارگاه توأم	بازرگانی	صنعتی	آموزشی	بهداشتی یا درمانی	سایر
درصد	۱۰۰/۰	۸۶/۱	۷/۵	۴/۹	۰/۶	۰/۱	۰/۱	۰/۷

اطلاعات پروانه‌های ساختمانی صادر شده توسط شهرداری‌های کشور - نیمه اول ۱۳۹۲

همان‌طور که پیش‌تر اشاره شد، مساحت زمین در پروانه‌های احداث ساختمان بالغ بر ۳۹۴۷۲/۲ هزار مترمربع بوده است که در حدود ۲۹۰۸۴/۵ هزار مترمربع (۷۳/۷ درصد) مربوط به پروانه‌های احداث ساختمان مسکونی گزارش شده است. متوسط مساحت زمین در هر پروانه احداث ساختمان مسکونی بیش از ۳۰۷ مترمربع محاسبه شده است.

د- مساحت زمین و متوسط مساحت زمین در پروانه‌های احداث ساختمان برحسب مورد استفاده ساختمان: نیمه اول ۱۳۹۲

شرح	کل	مسکونی	مسکونی و کارگاه توأم	بازرگانی	صنعتی	آموزشی	بهداشتی یا درمانی	سایر
مساحت کل زمین (هزار مترمربع).....	۳۹۴۷۲/۲	۲۹۰۸۴/۵	۲۹۰۵/۴	۲۴۹۶/۸	۲۰۱۷/۵	۳۳۷/۶	۲۷۴/۱	۲۳۵۶/۲
درصد از کل.....	۱۰۰/۰	۷۳/۷	۷/۴	۶/۳	۵/۱	۰/۹	۰/۷	۶/۰
متوسط مساحت زمین در هر پروانه (مترمربع).....	۳۵۸/۸	۳۰۷/۲	۳۵۰/۳	۴۶۶/۵	۲۹۴۱/۰	۲۶۷۹/۵	۴۷۲۵/۷	۲۸۵۹/۵

به‌همین ترتیب، مساحت زیربنا در کل پروانه‌های احداث ساختمان صادر شده توسط شهرداری‌های کشور در نیمه اول سال ۱۳۹۲ بالغ بر ۷۲۴۷۸/۴ هزار مترمربع بوده است. از کل مساحت زیربنای یاد شده، ۵۷۶۱۹/۷ هزار مترمربع (۷۹/۵ درصد) مربوط به پروانه‌های احداث ساختمان‌های مسکونی بوده است. متوسط مساحت زیربنا در هر پروانه احداث ساختمان مسکونی حدود ۶۰۹ مترمربع محاسبه شده است.

ذ- مساحت زیربنا و متوسط مساحت زیربنا در پروانه‌های احداث ساختمان برحسب مورد استفاده ساختمان: نیمه اول ۱۳۹۲

شرح	کل	مسکونی	مسکونی و کارگاه توأم	بازرگانی	صنعتی	آموزشی	بهداشتی یا درمانی	سایر
مساحت کل زیربنا (هزار مترمربع).....	۷۲۴۷۸/۴	۵۷۶۱۹/۷	۷۷۴۲/۷	۵۱۱۹/۷	۵۲۶/۶	۲۲۰/۴	۲۱۷/۹	۱۰۳۱/۴
درصد از کل.....	۱۰۰/۰	۷۹/۵	۱۰/۷	۷/۱	۰/۷	۰/۳	۰/۳	۱/۴
متوسط مساحت زیربنا در هر پروانه (مترمربع).....	۶۵۸/۸	۶۰۸/۶	۹۳۳/۶	۹۵۶/۶	۷۶۷/۶	۱۷۴۸/۸	۳۷۵۷/۳	۱۲۵۱/۸

تعداد واحدهای مسکونی پیش‌بینی شده در پروانه‌های احداث ساختمان در نیمه اول سال ۱۳۹۲ بالغ بر ۴۴۰۸۳۹ واحد بوده است که ۳۹۸۴۴۸ واحد مسکونی (۹۰/۴ درصد) مربوط به پروانه‌های احداث ساختمان مسکونی بوده است. با توجه به تعداد واحدهای مسکونی و مساحت زمین و زیربنای متناظر با آن‌ها، متوسط مساحت زمین و زیربنای هر واحد مسکونی به‌ترتیب ۷۳ و ۱۴۵ مترمربع محاسبه شده است و متوسط تعداد واحد مسکونی در هر پروانه احداث ساختمان مسکونی نیز ۴/۲ واحد محاسبه شده است.

ر- تعداد و درصد واحدهای مسکونی پیش‌بینی شده در پروانه‌های احداث ساختمان برحسب مورد استفاده ساختمان: نیمه اول

۱۳۹۲

شرح	جمع	مسکونی	مسکونی و کارگاه توأم	سایر
تعداد.....	۴۴۰۸۳۹	۳۹۸۴۴۸	۴۱۲۰۵	۱۱۸۶
درصد.....	۱۰۰/۰	۹۰/۴	۹/۳	۰/۳

الگوی توزیع پروانه‌های احداث ساختمان مسکونی برحسب مساحت زمین آن‌ها نشان می‌دهد که مساحت زمین در حدود ۲۱/۶ درصد

۲۰ - اطلاعات پروانه‌های ساختمانی صادر شده توسط شهرداری‌های کشور - نیمه اول ۱۳۹۲

پروانه‌های احداث ساختمان مسکونی، کمتر یا مساوی ۱۵۰ مترمربع، ۴۸/۲ درصد آن‌ها بین ۱۵۱ تا ۲۵۰ مترمربع و در حدود ۳۰/۱ درصد آن‌ها نیز بیش از ۲۵۰ مترمربع است.

ز- تعداد و درصد پروانه‌های احداث ساختمان مسکونی برحسب مساحت زمین: نیمه اول ۱۳۹۲

شرح	جمع	۱۰۰ مترمربع و کمتر	۱۵۰-۱۰۱ مترمربع	۲۰۰-۱۵۱ مترمربع	۲۵۰-۲۰۱ مترمربع	۳۰۰-۲۵۱ مترمربع	۵۰۰-۳۰۱ مترمربع و بیش‌تر
تعداد	۹۴۶۷۰	۶۴۵۲	۱۴۰۳۲	۲۶۷۸۳	۱۸۸۹۰	۱۱۰۹۴	۴۹۷۵
درصد	۱۰۰/۰	۶/۸	۱۴/۸	۲۸/۳	۲۰/۰	۱۱/۷	۵/۳

توزیع پروانه‌های احداث ساختمان مسکونی برحسب مساحت زیربنای آن نشان می‌دهد که مساحت زیربنای ۲۰/۷ درصد از این پروانه‌ها کمتر یا مساوی ۱۵۰ مترمربع، ۱۷/۹ درصد بین ۱۵۱ تا ۲۵۰ مترمربع و ۶۱/۴ درصد آن‌ها بیش از ۲۵۰ مترمربع بوده است.

س- تعداد و درصد پروانه‌های احداث ساختمان مسکونی برحسب مساحت زیربنا: نیمه اول ۱۳۹۲

شرح	جمع	۱۰۰ مترمربع و کمتر	۱۵۰-۱۰۱ مترمربع	۲۰۰-۱۵۱ مترمربع	۲۵۰-۲۰۱ مترمربع	۳۰۰-۲۵۱ مترمربع	۵۰۱ مترمربع و بیش‌تر
تعداد	۹۴۶۷۰	۷۸۰۰	۱۱۷۵۰	۸۸۷۶	۸۰۸۰	۷۵۸۳	۳۰۶۳۶
درصد	۱۰۰/۰	۸/۲	۱۲/۴	۹/۴	۸/۵	۸/۰	۳۲/۴

علاوه براین، نتایج طرح حاکی از آن است که تعداد طبقات تعیین شده در پروانه‌های احداث ساختمان مسکونی در نیمه اول سال ۱۳۹۲، به‌طور عمده یک طبقه (۲۲/۶ درصد) و دو طبقه (۲۰/۲ درصد) بوده است که این پروانه‌ها در مجموع ۴۲/۸ درصد پروانه‌های احداث ساختمان مسکونی را تشکیل می‌دهند. فراوانی نسبی پروانه‌های احداث ساختمان‌های سه طبقه ۱۵/۰ درصد، ساختمان‌های چهار طبقه ۱۲/۳ درصد و ساختمان‌های پنج طبقه و بیش‌تر ۲۹/۹ درصد بوده است.

ش- تعداد و درصد پروانه‌های احداث ساختمان مسکونی برحسب تعداد طبقات ساختمان: نیمه اول ۱۳۹۲

شرح	کل	۱ طبقه	۲ طبقه	۳ طبقه	۴ طبقه	۵ طبقه و بیش‌تر
تعداد	۹۴۶۷۰	۲۱۴۲۰	۱۹۱۰۶	۱۴۲۰۱	۱۱۶۱۷	۲۸۳۲۶
درصد	۱۰۰/۰	۲۲/۶	۲۰/۲	۱۵/۰	۱۲/۳	۲۹/۹

توزیع پروانه‌های احداث ساختمان مسکونی برحسب نوع اسکلت و مصالح عمده به‌کار رفته در ساختمان آن‌ها نشان می‌دهد که ۵۸/۳ درصد این پروانه‌ها برای احداث ساختمان‌های بتون‌آرمه، ۲۴/۲ درصد برای احداث ساختمان‌های اسکلت فلزی، ۱۶/۶ درصد برای احداث ساختمان‌های با آجر و آهن و ۰/۸ درصد برای احداث ساختمان‌های با سایر مصالح عمده ساختمانی صادر شده است.

ص - پروانه‌های احداث ساختمان مسکونی برحسب نوع اسکلت و مصالح عمده ساختمان: نیمه اول ۱۳۹۲

شرح	کل	فلزی	بتون آرمه	سایر				
				جمع	آجر و آهن	آجر و چوب	بلوک سیمانی	سایر
تعداد	۹۴۶۷۰	۲۲۹۲۷	۵۵۲۰۶	۱۶۵۳۷	۱۵۷۴۲	۸۹	۵۸۰	۱۲۶
درصد	۱۰۰/۰	۲۴/۲	۵۸/۳	۱۷/۵	۱۶/۶	۰/۱	۰/۶	۰/۱

الگوی توزیع پروانه‌های احداث ساختمان مسکونی برحسب تعداد واحد مسکونی آن‌ها نشان می‌دهد که بخش عمده آن‌ها (۳۰/۹ درصد) دارای یک واحد مسکونی بوده است. سهم پروانه‌های احداث ساختمان مسکونی صادر شده برای ساختمان‌های دارای دو واحد مسکونی ۲۴/۲ درصد و برای ساختمان‌های دارای بیش از دو واحد مسکونی ۴۴/۹ درصد بوده است.

ض - تعداد و درصد پروانه‌های احداث ساختمان مسکونی برحسب تعداد واحد مسکونی: نیمه اول ۱۳۹۲

شرح	کل	۱ واحد	۲ واحد	۳ واحد	۴ واحد	۵ واحد و بیش‌تر
تعداد	۹۴۶۷۰	۲۹۲۴۹	۲۲۸۶۷	۱۱۲۲۳	۱۱۰۰۹	۲۰۳۲۲
درصد	۱۰۰/۰	۳۰/۹	۲۴/۲	۱۱/۹	۱۱/۶	۲۱/۵

آمارهای ارائه شده در این نشریه، ویژگی‌های عمومی و کلی یاد شده را به طور تفصیلی به تفکیک هر یک از استان‌ها و شهرهای کشور نشان می‌دهد.

مرکز آمار ایران

I - تعداد پروانه‌های ساختمانی صادر شده برای احداث ساختمان (شامل پروانه ساختمان و تخریب و نوسازی) برحسب تعداد طبقات، مساحت زیربنا و تعداد واحدهای مسکونی پیش‌بینی شده به تفکیک منطقه در شهر تهران: نیمه اول ۱۳۹۲

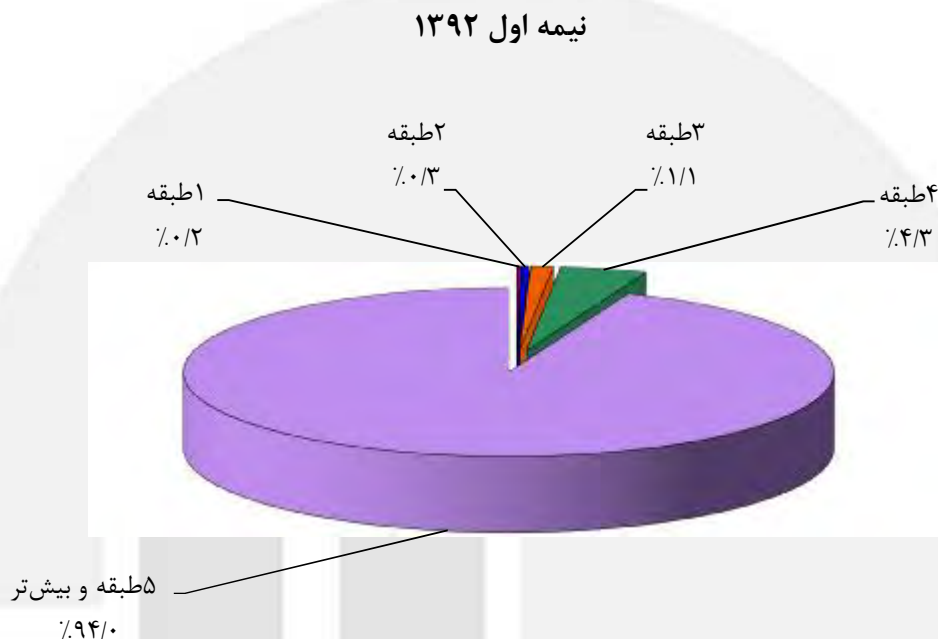
منطقه	کل	۱ طبقه	۲ طبقه	۳ طبقه	۴ طبقه	۵ طبقه و بیش‌تر	مساحت زیربنا	مساحت زمین	واحد مسکونی
شهر تهران	۱۳۲۴۶	۳۰	۴۴	۱۴۷	۵۷۳	۱۲۴۵۲	۱۷۷۱۰۱۱۰	۳۹۴۸۴۸۴	۱۰۶۰۳۲
منطقه ۱	۴۸۷	۰	۵	۴	۹	۴۶۹	۱۶۱۳۴۴۵	۲۹۱۶۷۴	۵۴۲۲
منطقه ۲	۸۰۸	۰	۳	۴	۱۳	۷۸۸	۱۵۰۳۴۸۰	۳۰۶۵۱۶	۷۵۷۱
منطقه ۳	۳۵۵	۰	۳	۰	۱	۳۵۱	۱۱۴۹۹۰۷	۲۰۳۰۵۰	۳۷۷۷
منطقه ۴	۹۸۱	۶	۶	۷	۸	۹۵۴	۱۶۸۲۷۵۳	۳۶۴۷۴۹	۱۰۱۰۴
منطقه ۵	۱۰۱۶	۱	۱	۲	۸	۱۰۰۴	۲۸۰۳۷۸۱	۵۳۲۲۳۸	۱۶۱۹۴
منطقه ۶	۳۰۸	۰	۰	۲	۱	۳۰۵	۵۲۶۳۹۵	۱۰۵۵۵۱	۲۵۳۵
منطقه ۷	۶۰۳	۰	۰	۲	۶	۵۹۵	۶۴۲۰۹۷	۱۳۵۲۴۰	۴۲۲۳
منطقه ۸	۷۹۰	۱	۰	۲	۶	۷۸۱	۵۸۰۱۹۶	۱۳۳۳۶۸	۴۷۶۶
منطقه ۹	۵۳۳	۱	۰	۳	۵	۵۲۴	۴۳۳۶۳۱	۱۰۰۷۱۳	۳۹۱۷
منطقه ۱۰	۷۵۷	۱	۰	۱	۲۳	۷۳۲	۴۵۷۳۱۸	۱۱۳۶۱۴	۴۶۲۳
منطقه ۱۱	۴۲۰	۱	۱	۲	۸	۴۰۸	۴۱۷۵۲۳	۸۹۱۷۸	۲۶۶۸
منطقه ۱۲	۳۵۰	۲	۳	۸	۲۵	۳۱۲	۳۴۵۷۶۰	۷۹۵۲۹	۲۰۹۱
منطقه ۱۳	۴۳۳	۱	۱	۱	۱۰	۴۲۰	۳۵۲۳۹۰	۸۴۳۹۹	۲۴۷۸
منطقه ۱۴	۸۱۴	۲	۲	۰	۱۱	۷۹۹	۵۹۰۰۰۳	۱۳۵۳۰۱	۴۹۵۱
منطقه ۱۵	۹۷۵	۲	۲	۴۳	۱۹	۹۰۹	۶۸۰۰۷۲	۲۶۲۳۶۵	۵۲۸۶
منطقه ۱۶	۴۸۰	۱	۱	۵	۸	۴۶۵	۳۶۲۸۸۶	۷۸۹۰۵	۲۸۴۸
منطقه ۱۷	۶۴۳	۰	۱	۵	۲۳	۶۱۴	۵۱۴۶۱۴	۱۱۷۲۰۰	۴۳۵۲
منطقه ۱۸	۷۷۸	۴	۴	۲۱	۱۷	۷۳۲	۷۶۲۲۱۲	۱۸۶۹۲۲	۶۱۹۲
منطقه ۱۹	۳۸۵	۰	۴	۲	۴۶	۳۳۳	۴۲۶۷۲۵	۸۹۹۰۷	۲۹۲۲
منطقه ۲۰	۷۸۷	۳	۱	۳۱	۳۹	۷۱۳	۸۶۹۰۶۸	۲۶۷۹۶۱	۵۲۶۰
منطقه ۲۱	۳۴۹	۲	۴	۲	۱۵۴	۱۸۷	۳۹۵۰۳۹	۱۶۶۵۷۳	۲۵۰۳
منطقه ۲۲	۱۹۴	۲	۲	۰	۱۳۳	۵۷	۶۰۰۸۱۵	۱۰۳۵۳۱	۱۳۴۹



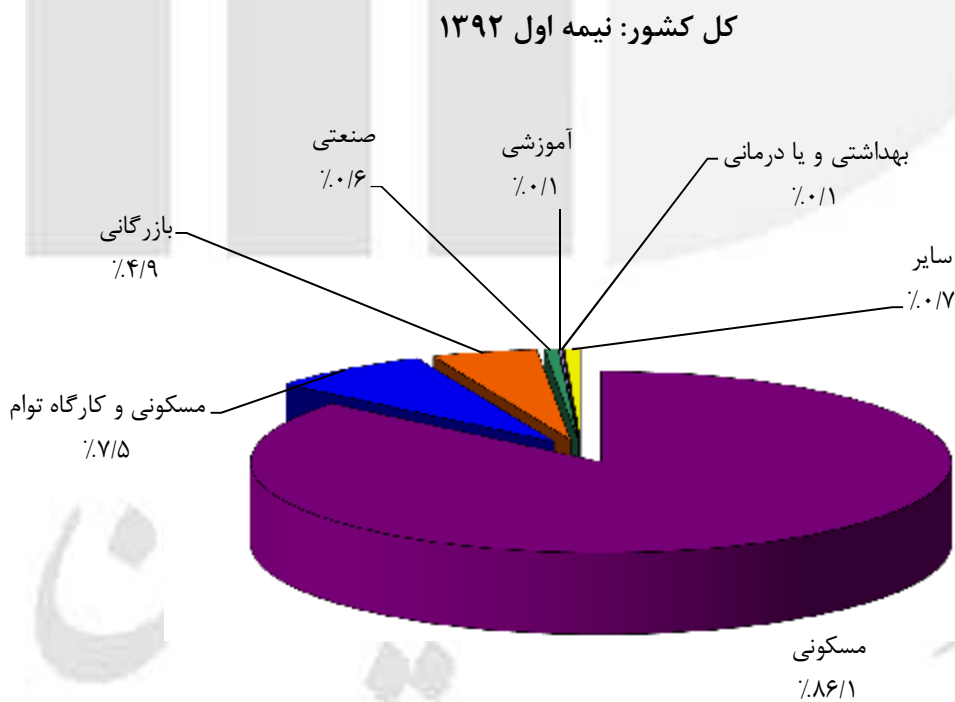
نمودارها و نقشه‌ها

مرکز آمار ایران

نمودار ۱- درصد پروانه‌های صادر شده برای احداث ساختمان بر حسب تعداد طبقات - شهر تهران:

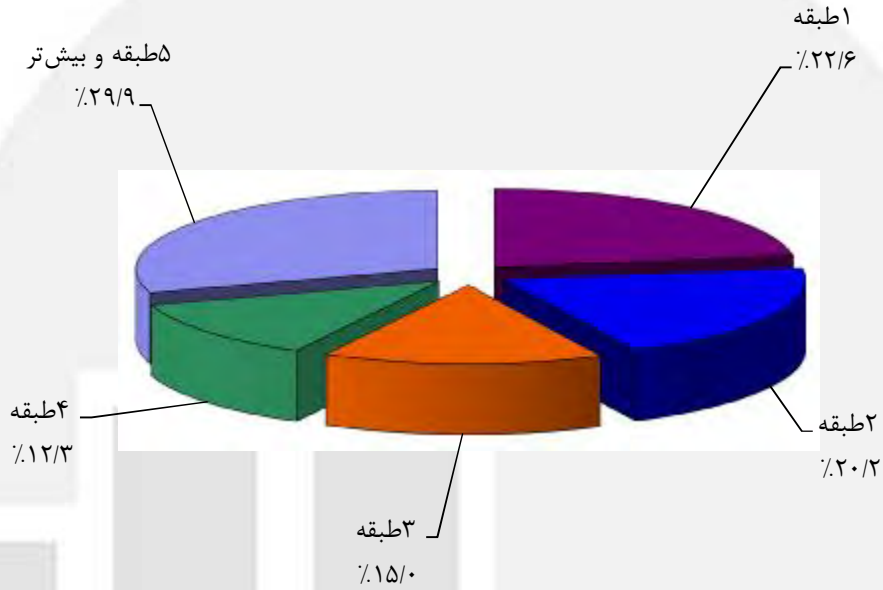


نمودار ۲- درصد پروانه‌های صادر شده برای احداث ساختمان بر حسب مورد استفاده -



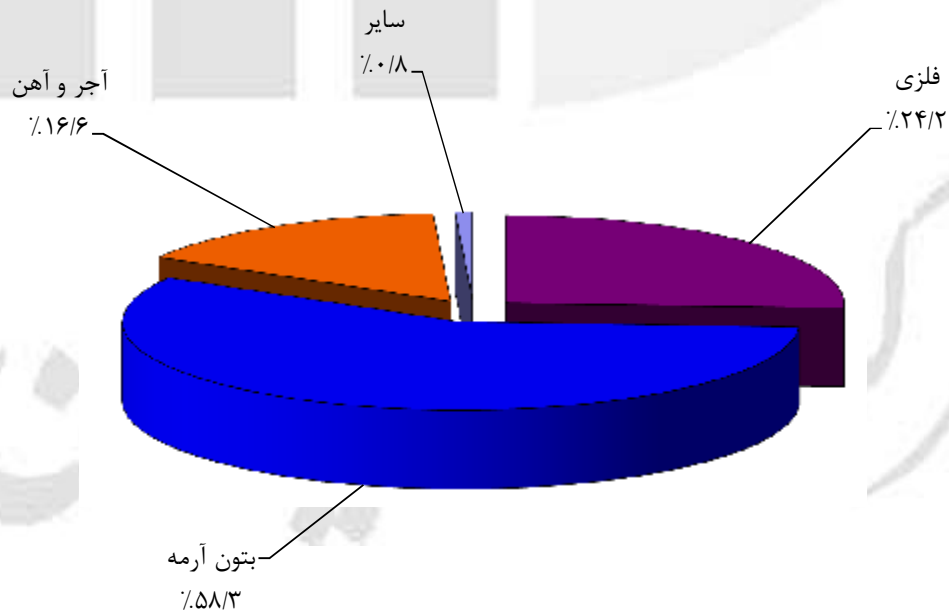
نمودار ۳- درصد پروانه‌های صادر شده برای احداث ساختمان مسکونی بر حسب تعداد طبقات -

کل کشور: نیمه اول ۱۳۹۲



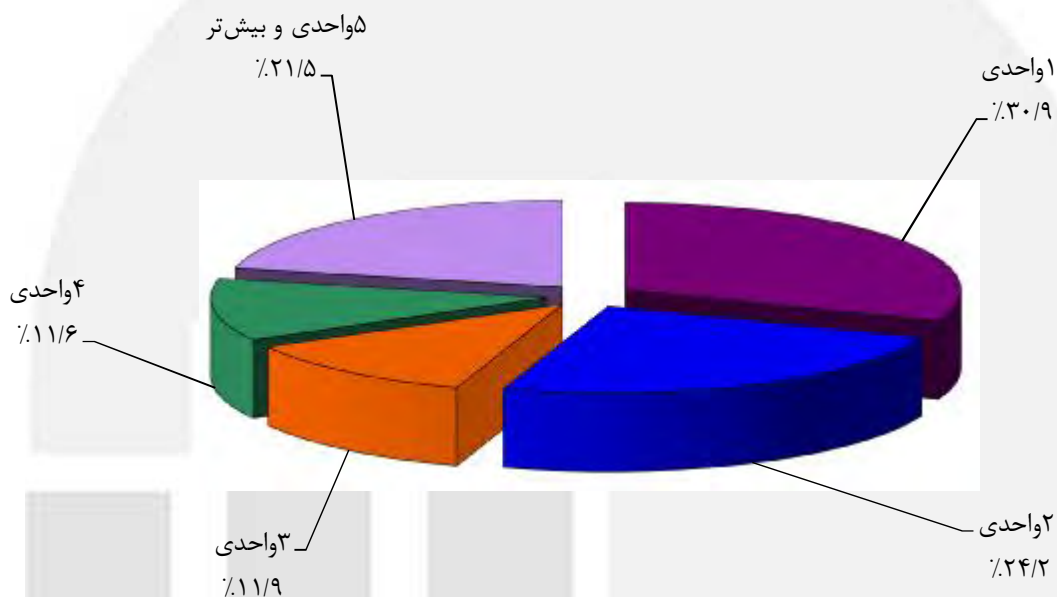
نمودار ۴- درصد پروانه‌های صادر شده برای احداث ساختمان مسکونی بر حسب نوع اسکلت و

مصالح عمده به کار رفته در ساختمان - کل کشور: نیمه اول ۱۳۹۲



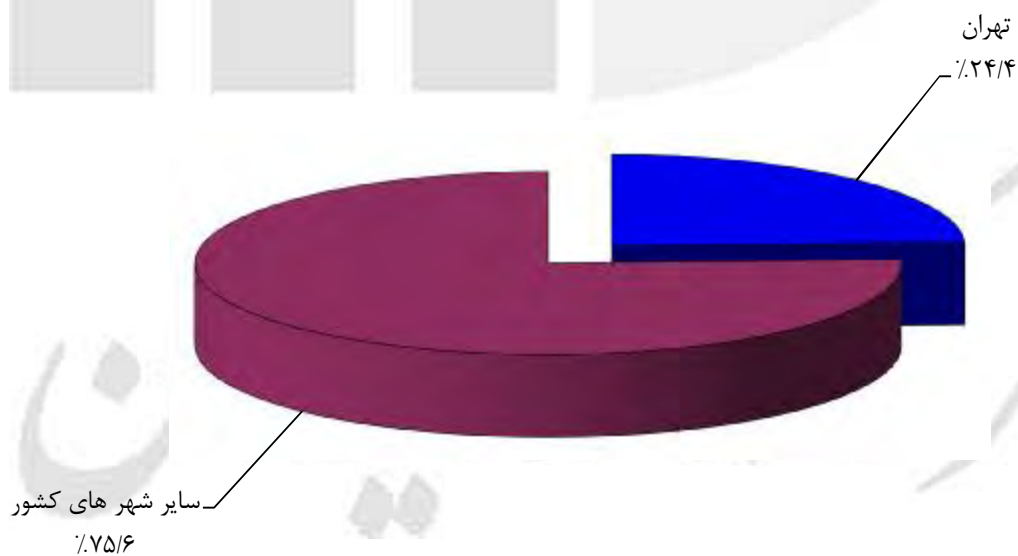
نمودار ۵- درصد پروانه‌های صادر شده برای احداث ساختمان مسکونی بر حسب تعداد واحد مسکونی -

کل کشور: نیمه اول ۱۳۹۲



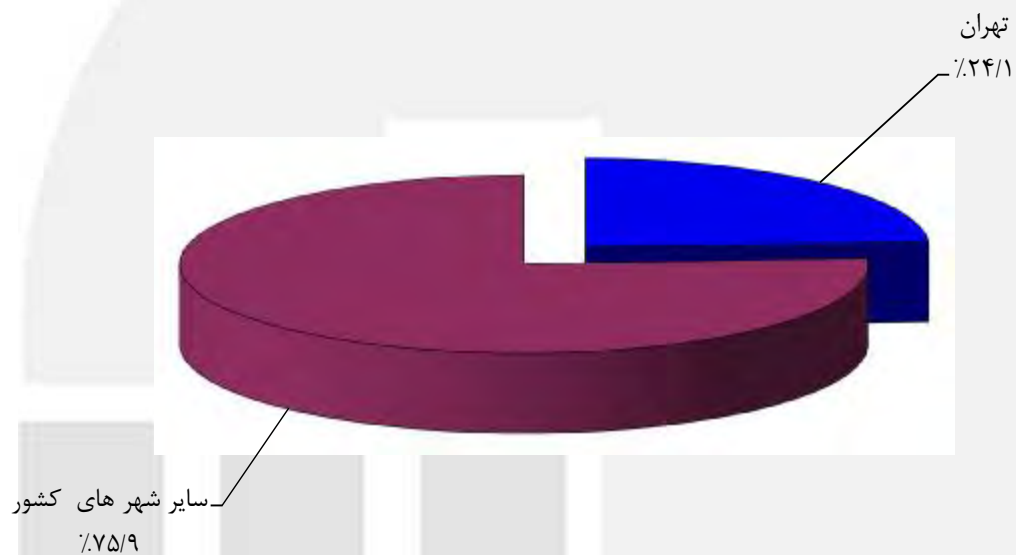
نمودار ۶- مقایسه سهم مساحت زیربنای پروانه‌های احداث ساختمان در شهر تهران

با سایر شهرهای کشور: نیمه اول ۱۳۹۲



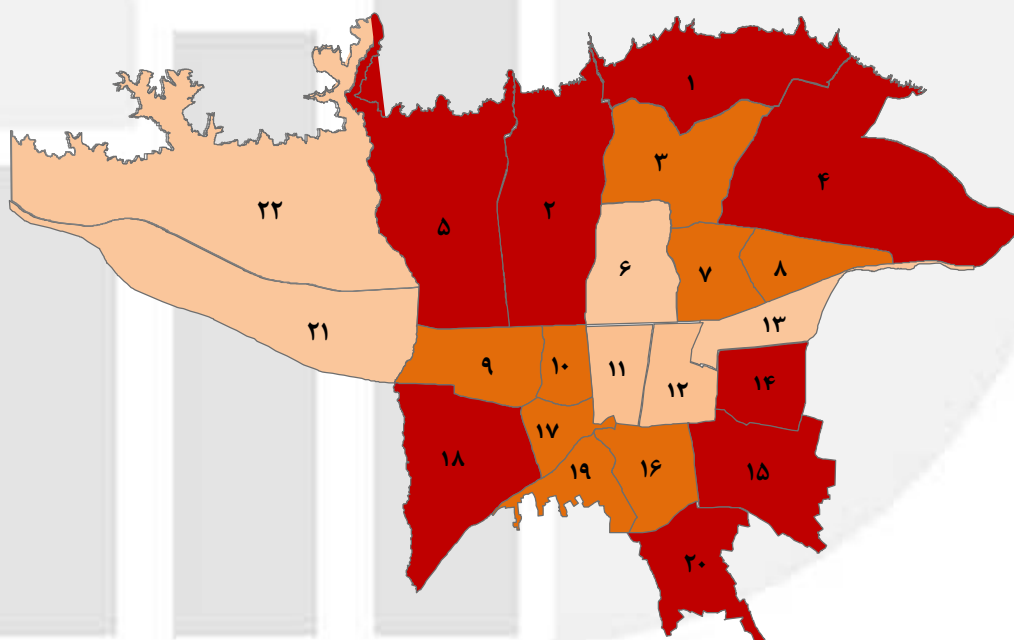
نمودار ۷- مقایسه سهم تعداد واحد مسکونی پروانه‌های احداث ساختمان در شهر تهران

با سایر شهرهای کشور: نیمه اول ۱۳۹۲



مرکز آمار ایران

نقشه ۱- مناطق ۲۲ گانه شهرداری تهران بر حسب تعداد واحد مسکونی پیش‌بینی شده در پروانه‌های احداث ساختمان مسکونی: نیمه اول ۱۳۹۲



واحد

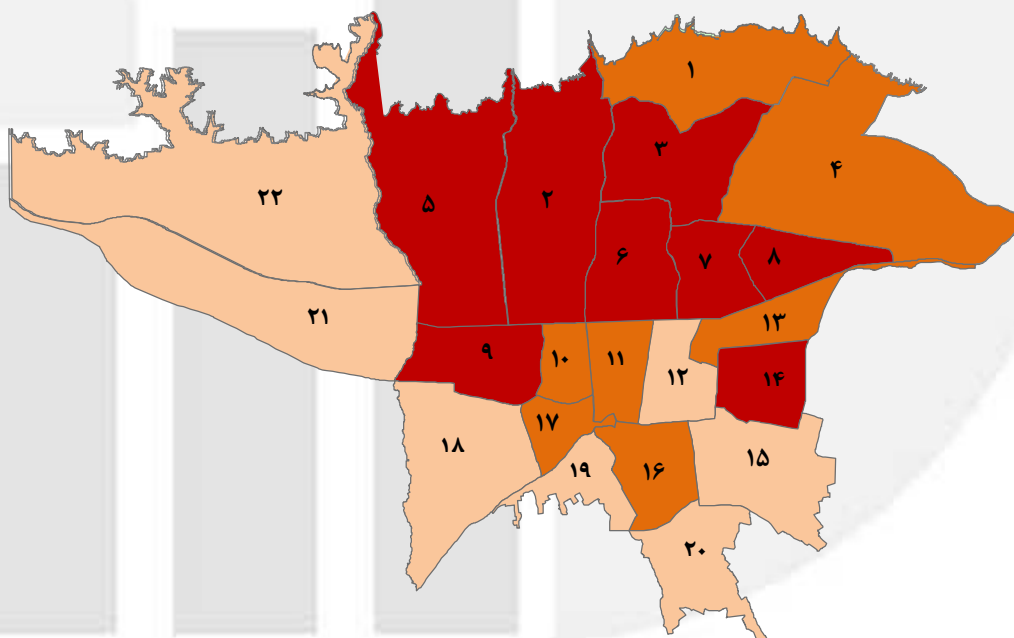
$2700 >$

$2700-4800$

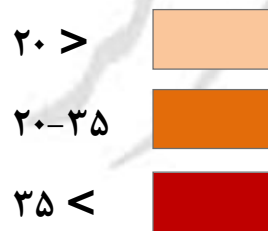
$4800 <$



نقشه ۲- مناطق ۲۲ گانه شهرداری بر حسب نسبت پروانه‌های احداث ساختمانی مسکونی ۵ طبقه و بیش‌تر به کمتر از ۵ طبقه: نیمه اول ۱۳۹۲



نسبت



نقشه ۳- استان‌های کشور برحسب متوسط مساحت زیربنای واحد مسکونی در پروانه‌های احداث ساختمانی مسکونی: نیمه اول ۱۳۹۲



درصد

۴۰۰ >

۴۰۰ - ۵۰۰

۵۰۰ <



نقشه ۴- استان‌های کشور برحسب میزان تراکم در پروانه‌های احداث ساختمانی مسکونی: نیمه اول ۱۳۹۲



درصد

$150 >$

$150 - 197$

$197 <$



نقشه ۵- استان‌های کشور برحسب سهم واحدهای مسکونی هر استان از کل واحدهای مسکونی پیش‌بینی شده در پروانه‌های احداث ساختمان مسکونی: نیمه اول ۱۳۹۲



درصد

> ۲

۲ - ۳

< ۳





جدول‌های آماری

مرکز آمار ایران

۱- تعداد پروانه‌های ساختمانی بر حسب نوع پروانه، بخش متقاضی و استان: نیمه اول ۱۳۹۲

پروانه افزایش بنا				پروانه احداث ساختمان				کل	
دولتی	تعاونی	خصوصی	جمع	دولتی	تعاونی	خصوصی	جمع		
...	۸۴۴۲	۱۱۰۰۰۹	۱۱۸۴۵۱	کل کشور.....
۴۱	۳۳	۸۳۲۲	۸۳۹۶	۸۸۹	۷۰۷	۹۵۱۶۷	۹۶۷۶۳	۱۰۵۱۵۹	کل کشور (بجز شهر تهران).....
۳	۲	۳۵۴	۳۵۹	۲۱	۹	۵۷۴۷	۵۷۷۷	۶۱۳۶	آذربایجان شرقی.....
۰	۰	۲۱۸	۲۱۸	۲۵	۸	۴۲۹۶	۴۳۲۹	۴۵۴۷	آذربایجان غربی.....
۲	۱	۱۴۹	۱۵۲	۱۰	۱	۲۴۷۸	۲۴۸۹	۲۶۴۱	اردبیل.....
۲	۴	۳۵۶	۳۶۲	۹۱	۵۵	۱۲۸۸۳	۱۳۰۲۹	۱۳۳۹۱	اصفهان.....
۱	۱	۲۰۲	۲۰۴	۸	۹	۳۶۷۲	۳۶۸۹	۳۸۹۳	البرز.....
۰	۰	۳۵	۳۵	۶	۰	۵۹۶	۶۰۲	۶۳۷	ایلام.....
۰	۰	۲۹۸	۲۹۸	۱۵	۳	۱۶۹۴	۱۷۱۲	۲۰۱۰	بوشهر.....
...	۷۹۰	۲۰۶۳۴	۲۱۴۲۴	تهران.....
۲	۶	۷۳۶	۷۴۴	۸۸	۱۸	۷۲۸۲	۷۳۸۸	۸۱۳۲	تهران (بجز شهر تهران).....
...	۴۶	۱۳۲۴۶	۱۳۲۹۲	شهر تهران.....
۰	۰	۳۹	۳۹	۲۱	۲۵	۱۴۷۶	۱۵۲۲	۱۵۶۱	چهارمحال و بختیاری.....
۷	۴	۱۸۷	۱۹۸	۶	۹	۸۶۴	۸۷۹	۱۰۷۷	خراسان جنوبی.....
۲	۳	۳۷۴	۳۷۹	۳۳۰	۴۴	۶۳۱۶	۶۶۹۰	۷۰۶۹	خراسان رضوی.....
۱	۱	۱۳۶	۱۳۸	۵	۶	۱۱۶۶	۱۱۷۷	۱۳۱۵	خراسان شمالی.....
۱۰	۱	۱۷۰۰	۱۷۱۱	۳۹	۴۷	۶۱۹۵	۶۲۸۱	۷۹۹۲	خوزستان.....
۰	۰	۱۷	۱۷	۵	۲۱	۱۵۲۶	۱۵۵۲	۱۵۶۹	زنجان.....
۰	۰	۸۷	۸۷	۳	۱	۱۱۵۸	۱۱۶۲	۱۲۴۹	سمنان.....
۰	۰	۱۲۶	۱۲۶	۱	۲	۱۴۲۸	۱۴۴۱	۱۵۶۷	سیستان و بلوچستان.....
۲	۰	۷۵۸	۷۶۰	۱۰۶	۳۱	۸۴۲۹	۸۵۶۶	۹۳۲۶	فارس.....
۰	۱	۴۸	۴۹	۷	۶	۱۷۵۰	۱۷۶۳	۱۸۱۲	قزوین.....
۰	۰	۴۶	۴۶	۱	۰	۱۹۶۳	۱۹۶۴	۲۰۱۰	قم.....
۱	۰	۳۸۳	۳۸۴	۱۱	۱۲	۲۲۵۵	۲۲۷۸	۲۶۶۲	کردستان.....
۰	۰	۷۱۰	۷۱۰	۱۱	۵۱	۵۱۳۹	۵۲۰۱	۵۹۱۱	کرمان.....
۱	۲	۳۹۵	۳۹۸	۱۶	۶۹	۲۰۶۴	۲۱۴۹	۲۵۴۷	کرمانشاه.....
۰	۰	۳۴	۳۴	۰	۰	۳۸۱	۳۸۱	۴۱۵	کهگیلویه و بویراحمد.....
۶	۰	۲۰۹	۲۱۵	۱۱	۴	۹۱۵	۹۳۰	۱۱۴۵	گلستان.....
۱	۰	۵۸	۵۹	۱	۱	۲۵۱۶	۲۵۱۸	۲۵۷۷	گیلان.....
۰	۵	۳۰۰	۳۰۵	۶	۷۵	۱۹۲۴	۲۰۰۵	۲۳۱۰	لرستان.....
۰	۱	۲۳۰	۲۳۱	۱۴	۴	۳۲۷۱	۳۲۸۹	۳۵۲۰	مازندران.....
۰	۰	۳۸	۳۸	۶	۲	۱۶۱۸	۱۶۲۶	۱۶۶۴	مرکزی.....
۰	۰	۴۵	۴۵	۷	۶	۸۹۵	۹۰۸	۹۵۳	هرمزگان.....
۰	۰	۳۲	۳۲	۱۱	۰	۱۸۰۸	۱۸۱۹	۱۸۵۱	همدان.....
۰	۱	۲۲	۲۳	۷	۱۸۸	۱۴۵۲	۱۶۴۷	۱۶۷۰	یزد.....

۲- مساحت زیربنای تعیین شده در پروانه‌های ساختمانی برحسب نوع پروانه، بخش متقاضی و استان: نیمه اول ۱۳۹۲ (مترمربع)

پروانه افزایش بنا			پروانه احداث ساختمان				کل	استان (نقاط شهری)	
دولتی	تعاونی	خصوصی	جمع	دولتی	تعاونی	خصوصی			جمع
...	۲۹۶۱۷۲۰	۷۲۴۷۸۴۳۸	۷۵۴۴۰۱۵۸	کل کشور
۲۷۶۳۴	۲۷۰۳۸	۲۳۷۸۰۹۶	۲۴۳۲۷۶۸	۱۹۹۷۰۷۸	۱۰۳۱۸۶۱	۵۱۷۳۹۳۸۹	۵۴۷۶۸۳۲۸	۵۷۲۰۱۰۹۶	کل کشور (بجز شهر تهران)
۲۰۵۵	۲۷۴	۲۳۱۷۹۳	۲۳۴۱۲۲	۲۴۶۰۴	۲۲۴۳	۳۴۵۷۲۵۰	۳۴۸۴۰۹۷	۳۷۱۸۲۱۹	آذربایجان شرقی
.	.	۴۸۹۹۰	۴۸۹۹۰	۱۱۷۴۲	۱۵۱۱۸	۱۶۲۰۶۹۳	۱۶۴۷۵۵۳	۱۶۹۶۵۴۳	آذربایجان غربی
۸۷۷	۴۱	۳۰۷۵۳	۳۱۶۷۱	۱۷۲۵۷	۱۳۹۷	۱۲۳۹۷۵۵	۱۲۵۸۴۰۹	۱۲۹۰۰۸۰	اردبیل
۲۷۶	۳۰۱	۸۲۶۴۴	۸۳۲۲۱	۴۰۳۸۰	۲۷۱۵۹	۵۹۸۲۸۲۰	۶۰۵۰۳۵۹	۶۱۳۳۵۸۰	اصفهان
۱۰۸۱	۱۰۸۰	۱۳۴۹۳۸	۱۳۷۰۹۹	۱۹۲۰۱	۱۸۹۸۸	۳۳۱۶۲۶۸	۳۳۵۴۴۵۷	۳۴۹۱۵۵۶	البرز
.	.	۵۸۲۲	۵۸۲۲	۶۱۷۱	.	۱۸۵۰۷۸	۱۹۱۲۴۹	۱۹۷۰۷۱	ایلام
.	.	۷۲۱۳۵	۷۲۱۳۵	۷۴۶۵	۱۹۶۱	۵۱۴۵۲۸	۵۲۳۹۵۴	۵۹۶۰۸۹	بوشهر
...	۹۹۹۴۶۱	۲۶۷۷۶۵۳۵	۲۷۷۷۵۹۹۶	تهران
۵۸۰	۳۵۹۶	۴۶۶۳۳۳	۴۷۰۵۰۹	۸۶۵۰۵	۲۷۹۸۹	۸۹۵۱۹۳۱	۹۰۶۶۴۲۵	۹۵۳۶۹۳۴	تهران (بجز شهر تهران)
...	۵۲۸۹۵۲	۱۷۷۱۰۱۱۰	۱۸۲۳۹۰۶۲	شهر تهران
.	.	۴۶۹۴	۴۶۹۴	۴۹۶۹۰	۲۴۸۲۷	۴۷۴۷۸۴	۵۴۹۳۰۱	۵۵۳۹۹۵	چهارمحال و بختیاری
۳۰۳۵	۳۴۴۱	۲۲۹۹۸	۲۹۴۷۴	۶۹۲۷	۱۲۷۰۸۴	۲۴۵۳۲۵	۳۷۹۳۳۶	۴۰۸۸۱۰	خراسان جنوبی
۳۸۸۰	۱۱۸۰۲	۸۹۰۳۸	۱۰۴۷۲۰	۱۳۵۶۶۴۷	۴۹۰۶۹	۴۲۵۱۵۰۸	۵۶۵۷۲۲۴	۵۷۶۱۹۴۴	خراسان رضوی
۵۳۰	۹۶	۵۰۴۰۹	۵۱۰۳۵	۵۳۸۷	۷۷۹۴	۴۵۵۶۲۲	۴۶۸۸۰۳	۵۱۹۸۳۸	خراسان شمالی
۴۵۵۷	۳۰۰۰	۲۹۸۸۵۶	۳۰۶۴۱۳	۱۰۳۰۶	۳۴۷۴۷	۲۲۴۵۷۳۹	۲۲۹۰۷۹۲	۲۵۹۷۲۰۵	خوزستان
.	.	۲۰۲۵	۲۰۲۵	۸۷۴۸	۲۳۱۲۶	۹۰۰۵۰۴	۹۳۲۳۷۸	۹۳۴۴۰۳	زنجان
.	.	۲۰۲۹۶	۲۰۲۹۶	۷۹۲	۷۵۰	۵۵۳۹۵۶	۵۵۵۴۹۸	۵۷۵۷۹۴	سمنان
.	.	۲۵۰۲۲	۲۵۰۲۲	۵۷۲	۱۱۸۲۰	۴۷۹۲۹۴	۴۹۱۶۸۶	۵۱۶۷۰۸	سیستان و بلوچستان
۶۴۸	.	۱۶۰۹۷۷	۱۶۱۶۲۵	۱۱۹۷۷۶	۴۷۲۵۷	۳۵۷۰۱۵۱	۳۷۳۷۱۸۴	۳۸۹۸۸۰۹	فارس
.	۸۰۵	۸۴۳۱	۹۲۳۶	۹۷۰۶	۱۸۷۵۳۲	۱۰۰۷۲۴۰	۱۲۰۴۴۷۸	۱۲۱۳۷۱۴	قزوین
.	.	۲۳۴۳۲	۲۳۴۳۲	۲۶۳۴	.	۸۸۲۱۸۴	۸۸۴۸۱۸	۹۰۸۲۵۰	قم
۶۸۳	.	۴۸۰۲۲	۴۸۷۰۵	۱۹۶۰۲	۹۱۵۲	۱۱۳۹۷۵۰	۱۱۶۸۵۰۴	۱۲۱۷۲۰۹	کردستان
.	.	۱۳۰۵۲۶	۱۳۰۵۲۶	۲۸۴۶۴	۴۵۸۹۰	۱۵۱۴۹۹۷	۱۵۸۹۳۵۱	۱۷۱۹۸۷۷	کرمان
۱۲۴۷	۷۳۹	۱۶۰۳۹۲	۱۶۲۳۷۸	۷۷۹۷	۳۸۶۹۶	۱۱۶۱۲۹۸	۱۲۰۷۷۹۱	۱۳۷۰۱۶۹	کرمانشاه
.	.	۶۹۹۴	۶۹۹۴	.	.	۷۸۶۱۲	۷۸۶۱۲	۸۵۶۰۶	کهگیلویه و بویراحمد
۸۱۴۴	.	۵۷۰۳۲	۶۵۱۷۶	۲۵۹۳۴	۳۸۸۷	۴۵۰۳۷۶	۴۸۰۱۹۷	۵۴۵۳۷۳	گلستان
۴۱	.	۶۶۷۷	۶۷۱۸	۶۱	۲۳۶۶۹	۱۱۴۴۹۸۹	۱۱۶۸۷۱۹	۱۱۷۵۴۳۷	گیلان
.	۱۱۵۰	۷۰۰۷۷	۷۱۲۲۷	۳۲۹۷	۱۷۳۸۰۶	۶۰۹۴۴۷	۷۸۶۵۵۰	۸۵۷۷۷۷	لرستان
.	۷۹	۸۸۷۲۴	۸۸۸۰۳	۳۷۶۹۸	۷۶۲۹	۱۸۷۲۸۰۲	۱۹۱۸۱۲۹	۲۰۰۶۹۳۲	مازندران
.	.	۴۴۲۷	۴۴۲۷	۶۷۱۸	۴۸۹۲۷	۹۰۲۲۲۸	۹۵۷۸۷۳	۹۶۲۳۰۰	مرکزی
.	.	۹۰۷۰	۹۰۷۰	۸۸۶۰	۴۲۶۲۱	۱۰۹۵۵۲۲	۱۱۴۷۰۰۳	۱۱۵۶۰۷۳	هرمزگان
.	.	۵۱۳۲	۵۱۳۲	۲۵۳۵۴	.	۱۰۴۵۵۲۰	۱۰۷۰۸۷۴	۱۰۷۶۰۰۶	همدان
.	۶۳۴	۱۱۴۳۷	۱۲۰۷۱	۴۸۷۸۳	۲۸۷۲۳	۳۸۹۲۱۸	۴۶۶۷۲۴	۴۷۸۷۹۵	یزد

۳- تعداد واحد مسکونی تعیین شده در پروانه‌های ساختمانی برحسب نوع پروانه، بخش متقاضی و استان: نیمه اول ۱۳۹۲

پروانه افزایش بنا				پروانه احداث ساختمان				کل	استان (نقاط شهری)
دولتی	تعاونی	خصوصی	جمع	دولتی	تعاونی	خصوصی	جمع		
...	۲۱۳۹۴	۴۴۰۸۳۹	۴۶۲۲۳۳	کل کشور
۵۱	۴۵۴	۱۷۶۸۶	۱۸۱۹۱	۶۲۲۹	۷۳۸۰	۳۲۱۱۹۸	۳۳۴۸۰۷	۳۵۲۹۹۸	کل کشور (بجز شهر تهران)
۱۸	۲	۱۹۹۷	۲۰۱۷	۱۳۴	۵	۱۸۹۲۷	۱۹۰۶۶	۲۱۰۸۳	آذربایجان شرقی
۰	۰	۳۴۶	۳۴۶	۳۲	۶۶	۹۷۰۲	۹۸۰۰	۱۰۱۴۶	آذربایجان غربی
۰	۱	۲۳۷	۲۳۸	۷	۰	۷۳۶۱	۷۳۶۸	۷۶۰۶	اردبیل
۲	۴	۴۴۷	۴۵۳	۲۱۵	۱۱۵	۳۵۳۹۹	۳۵۷۲۹	۳۶۱۸۲	اصفهان
۰	۲۵۶	۶۷۲	۹۲۸	۵۹	۷۵	۱۶۸۵۲	۱۶۹۸۶	۱۷۹۱۴	البرز
۰	۰	۳۸	۳۸	۲	۰	۱۰۵۴	۱۰۵۶	۱۰۹۴	ایلام
۰	۰	۶۵۰	۶۵۰	۲۶	۲	۳۳۲۹	۳۳۵۷	۴۰۰۷	بوشهر
...	۷۱۴۵	۱۷۹۲۲۴	۱۸۶۳۶۹	تهران
۳	۱۹	۳۹۲۰	۳۹۴۲	۵۱۱	۲۴۰	۷۲۴۴۱	۷۳۱۹۲	۷۷۱۳۴	تهران (بجز شهر تهران)
...	۳۲۰۲	۱۰۶۰۳۲	۱۰۹۲۳۵	شهر تهران
۰	۰	۴۳	۴۳	۲۶۵	۱۵۹	۳۰۶۳	۳۴۸۷	۳۵۳۰	چهارمحال و بختیاری
۱	۶۰	۱۳۵	۱۹۶	۰	۸۲۴	۱۳۵۷	۲۱۸۱	۲۳۷۷	خراسان جنوبی
۰	۹۰	۴۸۰	۵۷۰	۳۷۲۱	۳۹۰	۱۸۴۳۲	۲۲۵۴۳	۲۳۱۱۳	خراسان رضوی
۰	۱	۳۵۴	۳۵۵	۱	۴۴	۲۴۹۲	۲۵۳۷	۲۸۹۲	خراسان شمالی
۱۵	۰	۲۳۰۲	۲۳۱۷	۴۴	۲۶۵	۱۵۹۸۸	۱۶۲۹۷	۱۸۶۱۴	خوزستان
۰	۰	۱۹	۱۹	۱	۲۲۴	۵۳۳۴	۵۵۵۹	۵۵۷۸	زنجان
۰	۰	۱۴۸	۱۴۸	۶	۱	۳۱۳۴	۳۱۴۱	۳۲۸۹	سمنان
۰	۰	۱۶۵	۱۶۵	۲	۱۱۴	۲۹۲۳	۳۰۳۹	۳۲۰۴	سیستان و بلوچستان
۲	۰	۹۷۹	۹۸۱	۷۹۶	۵۲۴	۲۱۷۴۸	۲۳۰۶۸	۲۴۰۴۹	فارس
۰	۶	۵۹	۶۵	۱	۱۰۷۴	۷۱۳۶	۸۲۱۱	۸۲۷۶	قزوین
۰	۰	۱۲۵	۱۲۵	۰	۰	۶۲۱۱	۶۲۱۱	۶۳۳۶	قم
۰	۰	۳۹۹	۳۹۹	۰	۶۰	۶۸۴۳	۶۹۰۳	۷۳۰۲	کردستان
۰	۰	۸۸۳	۸۸۳	۱۲	۳۱۷	۸۷۰۴	۹۰۳۳	۹۹۱۶	کرمان
۸	۵	۹۸۰	۹۹۳	۲۴	۲۶۸	۷۰۲۶	۷۳۱۸	۸۳۱۱	کرمانشاه
۰	۰	۴۶	۴۶	۰	۰	۵۰۸	۵۰۸	۵۵۴	کهگیلویه و بویراحمد
۱	۰	۸۷۲	۸۷۳	۱۵۰	۸	۲۶۹۸	۲۸۵۶	۳۷۲۹	گلستان
۱	۰	۶۳	۶۴	۱	۳۰۸	۹۱۳۷	۹۴۴۶	۹۵۱۰	گیلان
۰	۸	۴۳۵	۴۴۳	۱۲	۱۳۵۵	۳۹۶۹	۵۳۳۶	۵۷۷۹	لرستان
۰	۲	۷۰۶	۷۰۸	۱۷۲	۴۵	۱۰۶۵۵	۱۰۸۷۲	۱۱۵۸۰	مازندران
۰	۰	۳۶	۳۶	۲	۳۱۶	۵۴۴۸	۵۷۶۶	۵۸۰۲	مرکزی
۰	۰	۶۵	۶۵	۱۶	۳۲۸	۳۸۷۹	۴۲۲۳	۴۲۸۸	هرمزگان
۰	۰	۴۲	۴۲	۱۶	۰	۷۶۵۷	۷۶۷۳	۷۷۱۵	همدان
۰	۰	۴۳	۴۳	۱	۲۵۳	۱۷۹۱	۲۰۴۵	۲۰۸۸	یزد

۴- تعداد پروانه و مساحت زمین در پروانه‌های احداث ساختمان برحسب وضع زمین و استان: نیمه اول ۱۳۹۲

ساختمان تخریبی		باغ یا مزرعه		زمین بایر		مساحت کل زمین (مترمربع)	تعداد کل پروانه	استان (نقاط شهری)
مساحت (مترمربع)	تعداد پروانه	مساحت (مترمربع)	تعداد پروانه	مساحت (مترمربع)	تعداد پروانه			
۸۶۶۵۳۵۰	۳۲۱۰۱	۳۹۴۷۲۱۸۶	۱۱۰۰۰۹	کل کشور
۵۴۰۲۰۸۶	۱۹۵۰۲	۱۲۹۳۰۱۵	۱۲۱۱	۲۸۸۲۸۶۰۱	۷۶۰۵۰	۳۵۵۲۳۷۰۲	۹۶۷۶۳	کل کشور (بجز شهر تهران)
۳۸۴۵۲۸	۱۸۶۸	۵۰۷۵۲	۴۷	۱۱۹۴۷۹۵	۳۸۶۲	۱۶۳۰۰۷۵	۵۷۷۷	آذربایجان شرقی
۱۸۷۳۱۰	۷۷۰	۴۶۱۱۰	۲۳	۸۲۶۰۶۶	۳۵۳۶	۱۰۵۹۴۸۶	۴۳۲۹	آذربایجان غربی
۱۵۴۰۶۶	۷۰۸	۲۱۶۱	۹	۴۲۴۲۳۴	۱۷۷۲	۵۸۰۴۶۱	۲۴۸۹	اردبیل
۴۷۴۶۱۰	۱۷۲۵	۳۲۱۹۱۵	۱۷۳	۳۳۴۰۸۷۳	۱۱۱۳۱	۴۱۳۷۳۹۸	۱۳۰۲۹	اصفهان
۶۵۵۳۸۸	۱۵۱۷	۲۵۵۷۴	۲۷	۸۸۴۴۶۷	۲۱۴۵	۱۵۶۵۴۲۹	۳۶۸۹	البرز
۹۶۱۰	۴۷	۴۵۸۹	۲۱	۱۲۱۰۹۳	۵۳۴	۱۳۵۲۹۲	۶۰۲	ایلام
۹۹۴۹۹	۲۹۷	۵۳۳	۲	۴۵۲۲۷۹	۱۴۱۳	۵۵۲۳۱۱	۱۷۱۲	بوشهر
۳۶۳۱۶۰۲	۱۴۲۰۱	۹۰۰۱۰۳۱	۲۰۶۳۴	تهران
۳۶۸۳۳۸	۱۶۰۲	۸۶۰۴۰	۱۰۲	۴۵۹۸۱۶۹	۵۶۸۴	۵۰۵۲۵۴۷	۷۳۸۸	تهران (بجز شهر تهران)
۳۲۶۳۲۶۴	۱۲۵۹۹	۳۹۴۸۴۸۴	۱۳۲۴۶	شهر تهران
۲۲۹۰۳	۱۰۰	۲۳۱	۱	۳۴۳۵۲۳	۱۴۲۱	۳۶۷۶۵۷	۱۵۲۲	چهارمحال و بختیاری
۳۹۴۶۲	۱۴۳	۹۷۵۵	۴	۲۷۲۴۹۶	۷۳۲	۳۲۱۷۱۳	۸۷۹	خراسان جنوبی
۶۰۲۵۲۰	۲۴۲۹	۴۲۶۶۴	۳۲	۱۷۷۳۵۰۳	۴۲۲۹	۲۴۱۸۶۸۷	۶۶۹۰	خراسان رضوی
۲۵۰۳۵	۱۲۷	۲۱۶۹۳	۸	۳۲۴۳۱۳	۱۰۴۲	۳۷۱۰۴۱	۱۱۷۷	خراسان شمالی
۴۳۳۹۸۰	۱۷۷۴	۲۳۶۲	۹	۱۰۵۲۳۹۴	۴۴۹۸	۱۴۸۸۷۳۶	۶۲۸۱	خوزستان
۸۶۲۶۸	۳۰۵	۲۰۴۰۲	۲	۱۲۴۳۰۷۳	۱۲۴۵	۱۳۴۹۷۴۳	۱۵۵۲	زنجان
۳۲۰۲۰	۱۲۹	۴۸۴۷۶	۶۱	۲۲۶۸۵۱	۹۷۲	۳۰۷۳۴۷	۱۱۶۲	سمنان
۷۲۰۰۰	۲۰۵	۷۷۳	۴	۴۲۳۴۷۷	۱۲۳۲	۴۹۶۲۵۰	۱۴۴۱	سیستان و بلوچستان
۵۲۷۵۲۰	۱۲۵۵	۳۵۴۳۴۶	۲۶۵	۳۵۱۶۸۷۱	۷۰۴۶	۴۳۹۸۷۳۷	۸۵۶۶	فارس
۹۷۵۱۵	۱۹۸	۶۰۰۱۱	۱۹	۴۸۳۱۱۱	۱۵۴۶	۶۴۰۶۳۷	۱۷۶۳	قزوین
۲۹۵۰۶	۱۲۴	۱۰۶۵۲	۷۱	۳۹۴۹۳۰	۱۷۶۹	۴۳۵۰۸۸	۱۹۶۴	قم
۷۹۱۰۱	۴۵۱	۴۱۲۵	۸	۶۹۰۴۶۱	۱۸۱۹	۷۷۳۶۸۷	۲۲۷۸	کردستان
۹۰۱۰۴	۲۵۶	۲۴۹۳۷	۳۹	۱۵۲۶۵۲۳	۴۹۰۶	۱۶۴۱۵۶۴	۵۲۰۱	کرمان
۱۹۵۳۶۰	۸۱۴	۱۱۲۱۴	۸	۲۶۷۴۸۲	۱۳۲۷	۴۷۴۰۵۶	۲۱۴۹	کرمانشاه
۸۰۴۹	۳۳	.	.	۷۷۶۱۵	۳۴۸	۸۵۶۶۴	۳۸۱	کهگیلویه و بویراحمد
۴۲۶۸۲	۴۲	۴۳۲	۲	۴۱۳۸۰۳	۸۸۶	۴۵۶۹۱۷	۹۳۰	گلستان
۱۰۸۱۴۴	۴۳۳	۳۳۹۰۲	۸۱	۴۸۷۹۳۵	۲۰۰۴	۶۲۹۹۸۱	۲۵۱۸	گیلان
۴۲۹۲۰	۲۰۶	۱۹۹۲	۶	۵۰۴۹۱۳	۱۷۹۳	۵۴۹۸۲۵	۲۰۰۵	لرستان
۱۷۴۱۴۵	۵۳۷	۶۰۵۷۶	۱۲۲	۹۹۱۰۵۶	۲۶۳۰	۱۲۲۵۷۷۷	۳۲۸۹	مازندران
۱۴۶۷۱۰	۵۵۱	۱۱۷۲۳	۸	۳۷۹۱۹۷	۱۰۶۷	۵۳۷۶۳۰	۱۶۲۶	مرکزی
۹۷۱۰	۲۵	۹۷۱۹	۶	۸۰۸۰۲۴	۸۷۷	۸۲۷۴۵۳	۹۰۸	هرمزگان
۱۹۵۴۷۱	۸۰۱	۱۸۸۷۰	۳۸	۳۵۳۰۶۵	۹۸۰	۵۶۷۴۰۶	۱۸۱۹	همدان
۶۶۱۲	۳۰	۶۴۸۶	۱۳	۴۳۲۰۰۹	۱۶۰۴	۴۴۵۱۰۷	۱۶۴۷	یزد

۵- تعداد پروانه‌های احداث ساختمان برحسب تعداد طبقات ساختمان و استان: نیمه اول ۱۳۹۲

استان (نقاط شهری)	جمع	۱ طبقه	۲ طبقه	۳ طبقه	۴ طبقه	۵ طبقه و بیش‌تر
کل کشور	۱۱۰۰۰۹	۲۵۲۲۹	۲۳۰۷۳	۱۶۸۱۱	۱۳۰۶۲	۳۱۸۳۴
کل کشور (بجز شهر تهران)	۹۶۷۶۳	۲۵۱۹۹	۲۳۰۲۹	۱۶۶۶۴	۱۲۴۸۹	۱۹۳۸۲
آذربایجان شرقی	۵۷۷۷	۷۷۷	۹۴۷	۱۰۱۸	۸۸۰	۲۱۵۵
آذربایجان غربی	۴۳۲۹	۱۴۴۸	۱۲۲۱	۷۷۳	۲۴۲	۶۵۵
اردبیل	۲۴۸۹	۴۵۹	۴۴۹	۴۷۱	۲۹۹	۸۱۱
اصفهان	۱۳۰۲۹	۲۶۶۷	۴۶۱۹	۲۷۷۳	۱۱۸۴	۱۷۸۶
البرز	۳۶۸۹	۱۲۱	۴۲۵	۵۳۸	۵۶۰	۲۰۴۵
ایلام	۶۰۲	۲۶۷	۱۵۰	۹۹	۵۵	۳۱
بوشهر	۱۷۱۲	۹۲۱	۴۳۶	۱۸۴	۱۱۶	۵۵
تهران	۲۰۶۳۴	۲۰۶	۶۵۳	۲۴۵۶	۳۱۵۰	۱۴۱۶۹
تهران (بجز شهر تهران)	۷۳۸۸	۱۷۶	۶۰۹	۲۳۰۹	۲۵۷۷	۱۷۱۷
شهر تهران	۱۳۲۴۶	۳۰	۴۴	۱۴۷	۵۷۳	۱۲۴۵۲
چهارمحال و بختیاری	۱۵۲۲	۳۸۵	۵۵۱	۳۴۵	۱۲۸	۱۱۳
خراسان جنوبی	۸۷۹	۳۲۴	۳۲۲	۱۱۶	۷۹	۳۸
خراسان رضوی	۶۶۹۰	۱۳۳۴	۱۳۴۵	۶۹۸	۸۱۶	۲۴۹۷
خراسان شمالی	۱۱۷۷	۲۷۳	۳۲۱	۲۷۸	۲۱۹	۸۶
خوزستان	۶۲۸۱	۳۱۶۵	۱۸۰۹	۴۱۰	۱۴۳	۷۵۴
زنجان	۱۵۵۲	۲۴۰	۴۰۴	۴۳۹	۱۹۵	۲۷۴
سمنان	۱۱۶۲	۲۳۶	۳۰۳	۲۴۵	۲۲۴	۱۵۴
سیستان و بلوچستان	۱۴۴۱	۶۳۱	۴۲۷	۱۷۶	۱۴۶	۶۱
فارس	۸۵۶۶	۳۵۷۸	۲۰۷۰	۱۲۰۸	۲۸۸	۱۴۲۲
قزوین	۱۷۶۳	۱۳۴	۱۷۲	۳۱۱	۷۸۰	۳۶۶
قم	۱۹۶۴	۴۲۳	۴۹۶	۳۱۱	۴۳۰	۳۰۴
کردستان	۲۲۷۸	۳۴۹	۷۲۵	۵۱۸	۳۸۰	۳۰۶
کرمان	۵۲۰۱	۳۵۱۰	۸۸۲	۳۱۸	۱۸۸	۳۰۳
کرمانشاه	۲۱۴۹	۳۰۵	۶۰۶	۴۰۶	۲۲۹	۶۰۳
کهگیلویه و بویراحمد	۳۸۱	۲۶۴	۵۹	۵۲	۴	۲
گلستان	۹۳۰	۲۳۵	۲۷۶	۱۳۹	۱۱۴	۱۶۶
گیلان	۲۵۱۸	۲۶۸	۷۶۲	۴۳۷	۵۷۶	۴۷۵
لرستان	۲۰۰۵	۷۳۰	۵۸۱	۳۲۳	۱۵۵	۲۱۶
مازندران	۳۲۸۹	۳۶۵	۸۵۲	۷۴۷	۸۰۵	۵۲۰
مرکزی	۱۶۲۶	۳۸۵	۲۷۳	۳۳۴	۱۸۷	۴۴۷
هرمزگان	۹۰۸	۲۹۷	۱۱۸	۹۱	۷۸	۳۲۴
همدان	۱۸۱۹	۲۵۹	۳۴۶	۲۴۱	۲۹۹	۶۷۴
یزد	۱۶۴۷	۶۸۳	۴۷۳	۳۵۶	۱۱۳	۲۲

۶- تعداد پروانه‌های احداث ساختمان برحسب نوع اسکلت و مصالح عمده به کار رفته در ساختمان و استان: نیمه اول ۱۳۹۲

استان (نقاط شهری)	کل	فلزی	بتون آرمه	سایر			
				جمع	آجر و آهن	آجر و چوب	بلوک سیمانی
کل کشور	۱۱۰۰۰۹	۲۸۴۶۵	۶۳۲۸۵	۱۸۲۵۹	۱۷۳۴۷	۹۲	۶۷۲
کل کشور (بجز شهر تهران)	۹۶۷۶۳	۲۲۷۶۹	۵۵۷۳۸	۱۸۲۵۶	۱۷۳۴۵	۹۲	۶۷۲
آذربایجان شرقی	۵۷۷۷	۴۶۱	۵۰۰۲	۳۱۴	۳۰۶	۱	۳
آذربایجان غربی	۴۳۲۹	۷۴۰	۳۱۴۳	۴۴۶	۳۸۵	۱	۵۲
اردبیل	۲۴۸۹	۶۸۳	۱۶۱۸	۱۸۸	۱۷۴	۴	۱۰
اصفهان	۱۳۰۲۹	۶۴۷	۱۱۰۵۶	۱۳۲۶	۱۳۲۴	۲	۰
البرز	۳۶۸۹	۴۵۳	۳۳۳۶	۰	۰	۰	۰
ایلام	۶۰۲	۲۸	۲۸۴	۲۹۰	۲۸۳	۰	۷
بوشهر	۱۷۱۲	۲۲	۱۰۲۶	۶۶۴	۲۸۸	۵۲	۳۲۴
تهران	۲۰۶۳۴	۷۲۹۶	۱۳۳۳۹	۹۹	۲	۱	۰
تهران (بجز شهر تهران)	۷۳۸۸	۱۶۰۰	۵۶۹۲	۹۶	۰	۱	۰
شهر تهران	۱۳۲۴۶	۵۶۹۶	۷۵۴۷	۳	۲	۰	۰
چهارمحال و بختیاری	۱۵۲۲	۰	۱۴۱۴	۱۰۸	۱۰۸	۰	۰
خراسان جنوبی	۸۷۹	۸۲۲	۷	۵۰	۵۰	۰	۰
خراسان رضوی	۶۶۹۰	۶۵۲۶	۹۱	۷۳	۵۲	۰	۱۸
خراسان شمالی	۱۱۷۷	۳۰۴	۸۳۷	۳۶	۳۶	۰	۰
خوزستان	۶۲۸۱	۴۰۶	۱۴۹۷	۴۳۷۸	۴۳۷۸	۰	۰
زنجان	۱۵۵۲	۲۴۳	۱۲۲۱	۸۸	۸۸	۰	۰
سمنان	۱۱۶۲	۹۹	۹۵۰	۱۱۳	۱۱۱	۰	۲
سیستان و بلوچستان	۱۴۴۱	۴۲۳	۴۷۱	۵۴۷	۵۰۷	۲	۳۳
فارس	۸۵۶۶	۱۲۲۲	۲۳۷۱	۴۹۷۳	۴۸۵۲	۰	۱۲۱
قزوین	۱۷۶۳	۴۶۰	۱۳۰۳	۰	۰	۰	۰
قم	۱۹۶۴	۷۳۷	۷۳۶	۴۹۱	۴۹۰	۰	۰
کردستان	۲۲۷۸	۵۷۳	۱۳۳۷	۳۶۸	۳۶۰	۱	۱
کرمان	۵۲۰۱	۱۴۳۵	۱۹۱۷	۱۸۴۹	۱۸۱۹	۰	۳۰
کرمانشاه	۲۱۴۹	۹۲۸	۱۰۳۹	۱۸۲	۱۶۰	۲۰	۱
کهگیلویه و بویراحمد	۳۸۱	۵۷	۱۷۳	۱۵۱	۱۳۶	۱	۱۴
گلستان	۹۳۰	۲۳	۸۶۵	۴۲	۱۷	۶	۰
گیلان	۲۵۱۸	۷۲	۲۴۴۱	۵	۱	۱	۳
لرستان	۲۰۰۵	۱۸۳۲	۱۶۵	۸	۸	۰	۰
مازندران	۳۲۸۹	۴۱	۳۲۴۸	۰	۰	۰	۰
مرکزی	۱۶۲۶	۷۴۲	۸۸۱	۳	۳	۰	۰
هرمزگان	۹۰۸	۳	۷۱۰	۱۹۵	۱۴۲	۰	۵۳
همدان	۱۸۱۹	۱۰۱۹	۶۵۴	۱۴۶	۱۴۱	۰	۰
یزد	۱۶۴۷	۱۶۸	۳۵۳	۱۱۲۶	۱۱۲۶	۰	۰

۷- تعداد پروانه‌های احداث ساختمان برحسب مورد استفاده ساختمان و استان: نیمه اول ۱۳۹۲

استان (نقاط شهری)	جمع	مسکونی	مسکونی و کارگاه توأم	بازرگانی	صنعتی	آموزشی	بهداشتی یا درمانی	سایر
کل کشور	۱۱۰۰۰۹	۹۴۶۷۰	۸۲۹۳	۵۳۵۲	۶۸۶	۱۲۶	۵۸	۸۲۴
کل کشور (بجز شهر تهران)	۹۶۷۶۳	۸۲۷۰۴	۷۲۷۶	۵۱۷۰	۶۶۲	۱۲۶	۵۸	۷۶۷
آذربایجان شرقی	۵۷۷۷	۴۶۲۳	۶۱۷	۴۰۶	۵۵	۲	۳	۷۱
آذربایجان غربی	۴۳۲۹	۳۶۲۰	۴۸۶	۱۵۸	۳	۳	۰	۵۹
اردبیل	۲۴۸۹	۱۹۶۹	۳۴۸	۱۴۷	۵	۳	۱۱	۶
اصفهان	۱۳۰۲۹	۱۱۳۰۵	۳۴۶	۹۴۹	۲۵۷	۶	۵	۱۶۱
البرز	۳۶۸۹	۳۳۵۹	۱۹۳	۷۹	۲۶	۹	۲	۲۱
ایلام	۶۰۲	۴۹۲	۶۳	۳۷	۰	۰	۲	۸
بوشهر	۱۷۱۲	۱۴۶۰	۱۱۲	۱۳۰	۶	۱	۱	۲
تهران	۲۰۶۳۴	۱۹۰۲۵	۱۳۳۱	۱۸۹	۲۴	۸	۰	۵۷
تهران (بجز شهر تهران)	۷۳۸۸	۷۰۵۹	۳۱۴	۷	۰	۸	۰	۰
شهر تهران	۱۳۳۴۶	۱۱۹۶۶	۱۰۱۷	۱۸۲	۲۴	۰	۰	۵۷
چهارمحال و بختیاری	۱۵۲۲	۱۳۲۸	۱۲۱	۵۰	۱۷	۱	۲	۳
خراسان جنوبی	۸۷۹	۶۴۷	۵۲	۱۵۴	۷	۶	۰	۱۳
خراسان رضوی	۶۶۹۰	۵۷۰۷	۴۸۷	۳۹۸	۴۷	۴	۰	۴۷
خراسان شمالی	۱۱۷۷	۸۸۴	۱۲۵	۱۳۹	۷	۲	۰	۲۰
خوزستان	۶۲۸۱	۵۱۸۷	۵۷۲	۳۶۵	۲۷	۲۱	۵	۱۰۴
زنجان	۱۵۵۲	۱۳۱۹	۱۰۵	۶۵	۴۶	۰	۵	۱۲
سمنان	۱۱۶۲	۹۷۰	۱۲۵	۶۵	۱	۱	۰	۰
سیستان و بلوچستان	۱۴۴۱	۱۲۰۶	۱۲۸	۷۹	۲۱	۴	۱	۲
فارس	۸۵۶۶	۷۵۵۶	۶۴۲	۲۸۳	۱۸	۶	۴	۵۷
قزوین	۱۷۶۳	۱۵۲۷	۱۲۶	۸۶	۸	۷	۰	۹
قم	۱۹۶۴	۱۶۶۵	۲۱۳	۶۳	۱۰	۰	۰	۱۳
کردستان	۲۲۷۸	۱۹۱۸	۲۵۸	۸۷	۵	۳	۱	۶
کرمان	۵۲۰۱	۴۴۸۵	۳۴۱	۳۰۳	۲۴	۱۹	۲	۲۷
کرمانشاه	۲۱۴۹	۱۸۹۲	۱۲۰	۸۹	۱۶	۱	۰	۳۱
کهگیلویه و بویراحمد	۳۸۱	۳۴۶	۱۰	۲۵	۰	۰	۰	۰
گلستان	۹۳۰	۶۷۵	۱۶۴	۶۷	۲	۲	۱	۱۹
گیلان	۲۵۱۸	۲۱۲۰	۳۳۵	۵۵	۲	۰	۰	۶
لرستان	۲۰۰۵	۱۴۱۶	۱۶۸	۴۰۹	۳	۵	۴	۰
مازندران	۳۲۸۹	۲۸۰۸	۳۴۴	۱۰۸	۱	۵	۲	۲۱
مرکزی	۱۶۲۶	۱۳۹۳	۱۲۹	۷۴	۲۲	۲	۲	۴
هرمزگان	۹۰۸	۷۵۷	۸۱	۵۰	۱	۱	۱	۱۷
همدان	۱۸۱۹	۱۵۵۵	۱۳۳	۸۳	۲۲	۲	۲	۲۲
یزد	۱۶۴۷	۱۴۵۶	۱۸	۱۶۰	۳	۲	۲	۶

۸- مساحت زمین در پروانه‌های احداث ساختمان برحسب مورد استفاده ساختمان و استان: نیمه اول ۱۳۹۲
(مترمربع)

استان (نقاط شهری)	جمع	مسکونی	مسکونی و کارگاه توأم	بازرگانی	صنعتی	آموزشی	بهداشتی یا درمانی	سایر
کل کشور	۳۹۴۷۲۱۸۶	۲۹۰۸۴۵۱۴	۲۹۰۵۴۳۲	۲۴۹۶۸۱۴	۲۰۱۷۴۹۴	۳۳۷۶۲۱	۲۷۴۰۸۹	۲۳۵۶۲۲۱
کل کشور (بجز شهر تهران)	۳۵۵۲۳۷۰۲	۲۶۰۰۷۰۵۴	۲۵۵۹۲۵۲	۲۰۸۲۶۳۸	۱۹۲۸۹۱۰	۳۳۷۶۲۱	۲۷۴۰۸۹	۲۳۳۴۱۳۸
آذربایجان شرقی	۱۶۳۰۰۷۵	۱۱۱۹۵۰۳	۱۳۶۳۵۵	۱۰۴۳۸۶	۸۰۸۰۱	۲۴۷۱	۲۷۸۱	۱۸۳۷۷۸
آذربایجان غربی	۱۰۵۹۴۸۶	۷۳۸۶۹۷	۱۹۰۰۸۴	۳۶۹۷۱	۱۴۹۱۱	۹۶۲	.	۷۷۸۶۱
اردبیل	۵۸۰۴۶۱	۴۱۷۸۰۵	۸۱۴۲۳	۳۳۷۶۷	۲۸۱۲	۱۲۱۷۵	۱۳۰۸۷	۱۹۳۹۲
اصفهان	۴۱۳۷۳۹۸	۲۶۶۷۰۰۳	۱۰۷۵۲۴	۱۴۱۱۹۰	۴۴۹۹۶۱	۲۳۷۷۶	۶۲۹۶	۷۴۱۶۴۸
البرز	۱۵۶۵۴۲۹	۱۳۰۱۰۲۱	۷۲۲۱۲	۳۶۴۷۰	۱۰۱۶۷۷	۱۷۶۳۶	۱۹۰۴	۳۴۵۰۹
ایلام	۱۳۵۲۹۲	۱۰۲۹۳۳	۱۴۲۹۴	۳۱۸۶	.	.	۱۸۷۰	۱۳۰۰۹
بوشهر	۵۵۲۳۱۱	۴۲۱۹۲۷	۶۰۱۸۹	۵۷۳۶۱	۸۱۴۳	۲۰۰	۴۹۴	۳۹۹۷
تهران	۹۰۰۱۰۳۱	۸۰۵۱۶۸۰	۴۲۲۴۰۰	۴۱۵۲۴۹	۸۸۵۸۴	۱۰۳۴	.	۲۲۰۸۳
تهران (بجز شهر تهران)	۵۰۵۲۵۴۷	۴۹۷۴۲۲۰	۷۶۲۲۰	۱۰۷۳	.	۱۰۳۴	.	.
شهر تهران	۳۹۴۸۴۸۴	۳۰۷۷۴۶۰	۳۴۶۱۸۰	۴۱۴۱۷۶	۸۸۵۸۴	.	.	۲۲۰۸۳
چهارمحال و بختیاری	۳۶۷۶۵۷	۲۹۰۵۱۱	۳۵۸۲۸	۳۳۷۲۶	۲۴۵۲	۲۱۷۹	۶۷۵	۲۲۸۶
خراسان جنوبی	۳۲۱۷۱۳	۲۴۸۳۸۳	۱۱۰۲۱	۱۶۸۱۴	۶۲۷۰	۷۵۰۵	.	۳۱۷۲۰
خراسان رضوی	۲۴۱۸۶۸۷	۱۵۶۴۸۹۸	۲۸۶۶۴۳	۳۲۲۶۵۷	۳۵۳۰۵	۳۳۰۸	.	۲۰۵۸۷۶
خراسان شمالی	۳۷۱۰۴۱	۱۸۶۱۶۰	۳۰۲۷۳	۱۸۷۷۵	۶۹۵۴۹	۱۷۹۶۲	.	۴۸۳۲۲
خوزستان	۱۴۸۸۷۳۶	۱۱۳۰۴۷۶	۱۵۷۲۶۰	۹۴۲۷۰	۱۶۹۱۰	۶۴۹۲	۳۳۱۰	۸۰۰۱۸
زنجان	۱۳۴۹۷۴۳	۳۶۲۶۴۸	۲۰۲۱۸	۱۲۴۶۶	۸۹۵۹۹۱	.	۵۵۱۵	۵۲۹۰۵
سمنان	۳۰۷۳۴۷	۲۵۸۴۴۹	۳۰۷۰۰	۸۴۳۴	۵۰۰۰	۴۷۶۴	.	.
سیستان و بلوچستان	۴۹۶۲۵۰	۳۳۲۰۱۵	۷۲۱۰۰	۲۷۴۳۲	۱۳۵۰۹	۱۴۷۵۶	۳۴۸۰۶	۱۶۳۲
فارس	۴۳۹۸۷۳۷	۳۴۲۲۹۳۱	۴۶۲۰۰۶	۲۲۷۱۸۸	۴۴۲۱۱	۳۰۵۶۶	۳۷۴۸	۲۰۸۰۸۷
قزوین	۶۴۰۶۳۷	۳۳۸۳۸۲	۳۷۵۰۷	۸۷۳۲۷	۳۴۹۲۱	۸۷۶۳۸	.	۵۴۸۶۲
قم	۴۳۵۰۸۸	۳۳۴۴۷۵	۴۷۳۳۷	۱۸۸۱۶	۴۰۰۹	.	.	۳۰۴۵۱
کردستان	۷۷۳۶۸۷	۵۷۵۷۵۷	۴۷۵۹۴	۸۵۸۹۵	۴۶۱۳۸	۱۲۲۳۲	۹۷۲	۵۰۹۹
کرمان	۱۶۴۱۵۶۴	۱۳۵۲۳۲۰	۹۴۶۰۹	۱۳۰۰۵۸	۶۲۱۶	۳۰۰۶۲	۱۳۷۵	۲۶۹۲۴
کرمانشاه	۴۷۴۰۵۶	۴۰۳۴۶۰	۲۵۸۷۳	۶۱۵۰	۱۶۴۵۳	۷۸۲	.	۲۱۳۳۸
کهگیلویه و بویراحمد	۸۵۶۶۴	۸۰۷۸۰	۲۷۵۱	۲۱۳۳
گلستان	۴۵۶۹۱۷	۱۹۱۷۷۲	۵۸۶۶۲	۳۷۱۷۱	۳۰۵۳۷	۱۶۴۸۸	۲۷۰۷۷	۹۵۲۱۰
گیلان	۶۲۹۹۸۱	۵۲۳۶۷۹	۸۲۳۹۱	۲۰۷۹۱	۱۱۶۶	.	.	۱۹۵۴
لرستان	۵۴۹۸۲۵	۴۴۳۹۵۱	۳۶۴۵۷	۵۳۰۹۱	۱۹۰۰	۱۰۸۷۳	۳۵۵۳	.
مازندران	۱۲۲۵۷۷۷	۸۹۶۱۰۵	۱۷۰۶۴۰	۱۲۳۶۷۹	۷۲۰	۱۱۵۴۹	۳۴۸۷	۱۹۵۹۷
مرکزی	۵۳۷۶۳۰	۳۵۱۱۶۱	۴۴۹۷۹	۹۴۰۰۱	۲۳۵۹۷	۲۳۰۴	۱۳۸۱۴	۷۷۷۴
هرمزگان	۸۲۷۴۵۳	۲۹۰۰۰۸	۲۹۴۰۳	۲۰۳۸۴۹	۱۷۴	۴۸۳۵	۲۳۸۲	۲۹۶۸۰۲
همدان	۵۶۷۴۰۶	۳۳۸۹۸۴	۳۳۳۰۷	۲۱۷۹۸	۷۹۵۸	۱۱۵۶۵	۹۴۱۸۳	۵۹۶۱۱
یزد	۴۴۵۱۰۷	۳۴۶۶۴۰	۳۳۹۲	۲۱۷۱۳	۷۶۱۹	۳۵۰۷	۵۲۷۶۰	۹۴۷۶

۹- مساحت زیربنا در پروانه‌های احداث ساختمان برحسب مورد استفاده ساختمان و استان: نیمه اول ۱۳۹۲ (مترمربع)

استان (نقاط شهری)	جمع	مسکونی	مسکونی و کارگاه توأم	بازرگانی	صنعتی	آموزشی	بهداشتی یا درمانی	سایر
کل کشور	۷۲۴۷۸۴۳۸	۵۷۶۱۹۷۲۳	۷۷۴۲۶۹۶	۵۱۱۹۷۰۱	۵۲۶۵۹۵	۲۲۰۳۵۱	۲۱۷۹۲۵	۱۰۳۱۴۴۷
کل کشور (بجز شهر تهران)	۵۴۷۶۸۳۲۸	۴۳۶۵۵۳۰۷	۵۹۴۲۲۲۸	۳۳۱۱۶۳۰	۴۷۴۶۹۸	۲۲۰۳۵۱	۲۱۷۹۲۵	۹۴۶۱۸۹
آذربایجان شرقی	۳۴۸۴۰۹۷	۲۷۳۸۹۱۱	۴۶۳۴۳۸	۱۸۰۲۲۸	۴۰۳۶۸	۴۹۵	۶۵۵۱	۵۴۱۰۶
آذربایجان غربی	۱۶۴۷۵۵۳	۱۲۶۹۳۳۶	۳۲۷۴۵۵	۲۵۱۶۶	۱۴۱۴	۱۲۲۳	.	۲۲۹۵۹
اردبیل	۱۲۵۸۴۰۹	۸۹۷۷۰۴	۲۲۹۴۵۳	۵۴۲۴۰	۱۱۸۹	۳۶۰۳۳	۱۸۱۱۷	۲۱۶۷۳
اصفهان	۶۰۵۰۳۵۹	۵۲۷۱۸۷۷	۲۱۰۱۸۳	۲۰۷۷۸۴	۱۵۳۱۳۴	۱۰۲۷۸	۱۱۶۴۶	۱۸۵۴۵۷
البرز	۳۳۵۴۴۵۷	۲۸۸۴۱۳۵	۲۹۸۱۲۸	۸۸۰۲۵	۴۲۳۰۸	۷۴۶۶	۵۰۳۹	۲۹۳۵۶
ایلام	۱۹۱۲۴۹	۱۳۳۲۰۷	۴۴۹۵۲	۳۶۸۸	.	.	۱۴۱۴	۷۹۸۸
بوشهر	۵۲۳۹۵۴	۴۱۸۶۵۹	۶۹۳۱۴	۳۱۲۳۸	۴۲۶۳	۱۳۵	۲۳۰	۱۱۵
تهران	۲۶۷۷۶۵۳۵	۲۲۷۶۴۹۵۶	۲۰۶۲۰۶۵	۱۸۰۹۹۲۵	۵۱۸۹۷	۲۴۳۴	.	۸۵۲۵۸
تهران (بجز شهر تهران)	۹۰۶۶۴۲۵	۸۸۰۰۵۴۰	۲۶۱۵۹۷	۱۸۵۴	.	۲۴۳۴	.	.
شهر تهران	۱۷۷۱۰۱۱۰	۱۳۹۶۴۴۱۶	۱۸۰۰۶۸۸	۱۸۰۸۰۷۱	۵۱۸۹۷	.	.	۸۵۲۵۸
چهارمحال و بختیاری	۵۴۹۳۰۱	۴۳۹۵۹۲	۸۹۹۲۱	۱۳۴۹۵	۲۵۳۰	۲۶۲۴	۳۱۰	۸۲۹
خراسان جنوبی	۳۷۹۳۳۶	۳۰۹۹۴۹	۲۹۱۱۵	۲۴۵۸۱	۸۴۲	۶۱۵۸	.	۸۶۹۱
خراسان رضوی	۵۶۵۷۲۲۴	۳۰۷۰۰۹۸	۹۷۶۸۴۹	۱۴۴۱۰۳۳	۱۵۰۹۵	۸۴۹۴	.	۱۴۵۶۵۵
خراسان شمالی	۴۶۸۸۰۳	۳۳۹۰۰۷	۶۶۸۱۸	۱۸۰۴۲	۲۴۱۷۰	۷۰۷۴	.	۱۳۶۹۲
خوزستان	۲۲۹۰۷۹۲	۱۵۹۶۳۷۱	۵۳۱۱۷۶	۷۴۲۰۹	۵۹۷۴	۵۳۵۵	۵۳۴۳	۷۲۳۶۴
زنجان	۹۳۲۳۷۸	۷۲۴۱۰۴	۴۱۶۱۴	۱۷۸۱۲	۱۰۷۹۹۲	.	۵۱۶۸	۳۵۶۸۸
سمنان	۵۵۵۴۹۸	۴۶۹۵۰۱	۶۶۶۸۴	۱۶۲۸۴	۱۹۴۵	۱۰۸۴	.	.
سیستان و بلوچستان	۴۹۱۶۸۶	۳۷۱۶۴۹	۷۱۹۷۹	۱۴۲۸۲	۳۲۶۷	۳۸۹۹	۲۵۵۹۰	۱۰۲۰
فارس	۳۷۳۷۱۸۴	۳۱۱۹۶۱۳	۴۰۱۱۴۱	۱۲۸۱۶۳	۱۸۲۲۴	۱۵۱۰۳	۱۸۶۵۴	۳۶۲۸۶
قزوین	۱۲۰۴۴۷۸	۹۳۱۳۱۸	۱۳۱۷۷۹	۹۴۷۶۰	۱۲۵۲۷	۲۰۲۱۸	.	۱۳۸۶۶
قم	۸۸۴۸۱۸	۷۳۱۲۹۱	۱۲۹۶۷۲	۱۰۹۸۲	۲۲۸۶	.	.	۱۰۵۸۷
کردستان	۱۱۶۸۵۰۴	۹۱۱۲۳۳	۱۲۵۹۹۳	۱۰۹۵۳۲	۵۶۱۹	۹۵۴۹	۱۲۸۱	۵۲۹۷
کرمان	۱۵۸۹۳۵۱	۱۱۵۹۷۸۵	۱۷۸۳۲۳	۲۱۳۳۶۱	۳۲۱۴	۱۸۲۸۸	۱۷۰۵	۱۴۶۷۵
کرمانشاه	۱۲۰۷۷۹۱	۱۰۸۹۲۵۰	۸۸۷۶۳	۱۳۲۷۰	۳۶۱۴	۹۹۰	.	۱۱۹۰۴
کهگیلویه و بویراحمد	۷۸۶۱۲	۷۰۴۹۹	۶۰۴۰	۲۰۷۳
گلستان	۴۸۰۱۹۷	۳۱۰۱۵۳	۹۵۸۶۶	۴۸۹۹۴	۲۳۴	۵۶۸۸	۸۵۹۲	۱۰۶۷۰
گیلان	۱۱۶۸۷۱۹	۹۷۱۸۲۸	۱۸۱۸۷۲	۱۱۳۰۶	۶۲۰	.	.	۳۰۹۳
لرستان	۷۸۶۵۵۰	۶۴۴۵۲۴	۷۸۰۷۶	۵۳۶۱۷	۸۷۸	۶۹۴۵	۲۵۱۰	.
مازندران	۱۹۱۸۱۲۹	۱۴۲۵۲۴۸	۳۳۴۱۵۵	۱۰۹۰۷۳	۳۵۴	۳۵۳۵۸	۸۶۲	۱۳۰۷۹
مرکزی	۹۵۷۸۷۳	۷۲۹۰۶۰	۱۳۸۸۵۲	۲۵۹۷۶	۱۱۴۵۴	۴۹۹۲	۴۵۱۵۷	۲۴۸۲
هرمزگان	۱۱۴۷۰۰۳	۵۵۲۷۶۴	۱۸۴۵۵۹	۲۱۰۸۷۳	۵۳۴	۹۹۳	۷۴۴۴	۱۸۹۸۳۶
همدان	۱۰۷۰۸۷۴	۹۱۶۷۱۴	۸۱۲۴۷	۱۶۴۵۸	۴۸۱۵	۷۳۸۵	۱۳۶۸۴	۳۰۵۷۱
یزد	۴۶۶۷۲۴	۳۵۷۳۸۷	۷۲۱۴	۵۱۲۳۱	۵۹۲۴	۲۰۹۰	۳۸۶۲۸	۴۲۵۰

۱۰- تعداد واحد مسکونی تعیین شده در پروانه‌های احداث ساختمان برحسب مورد استفاده ساختمان و استان: نیمه اول ۱۳۹۲

استان (نقاط شهری)	جمع	مسکونی	مسکونی و کارگاه توأم	بازرگانی	صنعتی	آموزشی	بهداشتی یا درمانی	سایر
کل کشور	۴۴۰۸۳۹	۳۹۸۴۴۸	۴۱۲۰۵	۸۹۲	۸۱	۳۶	۸	۱۶۹
کل کشور (بجز شهر تهران)	۳۳۴۸۰۷	۳۰۲۵۱۹	۳۱۱۰۲	۸۹۲	۸۱	۳۶	۸	۱۶۹
آذربایجان شرقی	۱۹۰۶۶	۱۶۷۱۵	۲۲۹۱	۳۷	۵	۰	۰	۱۸
آذربایجان غربی	۹۸۰۰	۸۱۴۴	۱۴۲۴	۱۶۶	۳	۴	۰	۵۹
اردبیل	۷۳۶۸	۶۱۹۶	۱۱۶۸	۴	۰	۰	۰	۰
اصفهان	۳۵۷۲۹	۳۴۴۶۴	۱۰۵۷	۱۷۲	۱۴	۴	۲	۱۶
البرز	۱۶۹۸۶	۱۵۷۹۸	۱۱۷۰	۵	۲	۱	۰	۱۰
ایلام	۱۰۵۶	۸۶۰	۱۸۸	۴	۰	۰	۰	۴
بوشهر	۳۳۵۷	۲۸۶۳	۴۲۳	۶۴	۲	۱	۲	۲
تهران	۱۷۹۲۲۴	۱۶۷۷۲۰	۱۱۴۸۲	۸	۰	۱۴	۰	۰
تهران (بجز شهر تهران)	۷۳۱۹۲	۷۱۷۹۱	۱۳۷۹	۸	۰	۱۴	۰	۰
شهر تهران	۱۰۶۰۳۲	۹۵۹۲۹	۱۰۱۰۳	۰	۰	۰	۰	۰
چهارمحال و بختیاری	۳۴۸۷	۲۹۸۵	۴۹۸	۲	۰	۰	۱	۱
خراسان جنوبی	۲۱۸۱	۲۰۵۱	۱۲۰	۳	۳	۱	۰	۳
خراسان رضوی	۲۲۵۴۳	۱۷۵۷۶	۴۹۵۴	۷	۱	۰	۰	۵
خراسان شمالی	۲۵۳۷	۲۲۰۲	۳۰۱	۳۲	۰	۰	۰	۲
خوزستان	۱۶۲۹۷	۱۳۱۵۰	۳۱۲۹	۱۲	۰	۲	۰	۴
زنجان	۵۵۵۹	۵۳۱۳	۲۳۳	۱۳	۰	۰	۰	۰
سمنان	۳۱۴۱	۲۸۱۳	۲۹۵	۳۲	۱	۰	۰	۰
سیستان و بلوچستان	۳۰۳۹	۲۵۹۶	۴۱۶	۱۰	۱۵	۲	۰	۰
فارس	۲۳۰۶۸	۲۰۶۰۱	۲۳۳۵	۹۹	۱۰	۱	۱	۲۱
قزوین	۸۲۱۱	۷۲۷۳	۹۱۹	۱۱	۲	۰	۰	۶
قم	۶۲۱۱	۵۳۴۶	۸۶۱	۲	۲	۰	۰	۰
کردستان	۶۹۰۳	۶۲۶۴	۶۲۰	۱۹	۰	۰	۰	۰
کرمان	۹۰۳۳	۸۱۸۶	۸۳۹	۷	۰	۱	۰	۰
کرمانشاه	۷۳۱۸	۶۸۹۰	۳۹۸	۲۰	۶	۰	۰	۴
کهگیلویه و بویراحمد	۵۰۸	۴۶۳	۲۵	۲۰	۰	۰	۰	۰
گلستان	۲۸۵۶	۲۴۰۵	۴۲۵	۲۱	۲	۰	۰	۳
گیلان	۹۴۴۶	۸۱۲۹	۱۳۰۷	۱۰	۰	۰	۰	۰
لرستان	۵۲۳۶	۴۶۸۵	۵۸۹	۵۹	۰	۲	۱	۰
مازندران	۱۰۸۷۲	۹۱۹۲	۱۶۴۴	۲۹	۱	۲	۰	۴
مرکزی	۵۷۶۶	۴۹۲۷	۸۳۶	۰	۳	۰	۰	۰
هرمزگان	۴۲۲۳	۳۵۳۱	۶۹۰	۲	۰	۰	۰	۰
همدان	۷۶۷۳	۷۰۸۷	۵۴۷	۲۱	۹	۱	۱	۷
یزد	۲۰۴۵	۲۰۲۳	۲۱	۱	۰	۰	۰	۰

۱۱- تعداد پروانه‌های احداث ساختمان مسکونی برحسب مساحت زمین و استان: نیمه اول ۱۳۹۲

استان (نقاط شهری)	جمع	۱۰۰ مترمربع و کمتر	۱۰۱-۱۵۰ مترمربع	۱۵۱-۲۰۰ مترمربع	۲۰۱-۲۵۰ مترمربع	۲۵۱-۳۰۰ مترمربع	۳۰۱-۵۰۰ مترمربع	۵۰۱ مترمربع و بیش‌تر
کل کشور	۹۴۶۷۰	۶۴۵۲	۱۴۰۲۲	۲۶۷۸۳	۱۸۸۹۰	۱۱۰۹۴	۱۲۴۴۴	۴۹۷۵
کل کشور (بجز شهر تهران)	۸۲۷۰۴	۴۵۶۴	۱۱۴۵۷	۲۴۷۸۷	۱۶۹۸۳	۱۰۰۰۷	۱۰۷۰۲	۴۲۰۴
آذربایجان شرقی	۴۶۲۳	۳۸۳	۵۳۲	۱۷۰۶	۹۶۹	۴۶۶	۴۴۱	۱۲۶
آذربایجان غربی	۳۶۲۰	۵۵۹	۷۵۲	۱۰۲۳	۶۲۲	۳۴۵	۲۶۱	۵۸
اردبیل	۱۹۶۹	۱۷۰	۳۰۳	۷۷۹	۳۳۷	۱۸۶	۱۴۶	۴۸
اصفهان	۱۱۳۰۵	۵۲۸	۱۶۴۴	۴۱۰۳	۲۴۳۸	۱۱۶۸	۱۰۳۶	۳۸۸
البرز	۳۳۵۹	۲۸۴	۵۰۱	۷۱۲	۵۷۶	۳۰۰	۵۴۲	۴۴۴
ایلام	۴۹۲	۲۱	۵۱	۲۰۹	۱۲۶	۵۴	۲۷	۴
بوشهر	۱۴۶۰	۱۹	۳۷	۲۹۲	۴۳۷	۳۱۶	۲۸۲	۷۷
تهران	۱۹۰۲۵	۲۶۰۵	۳۹۲۸	۳۷۹۰	۲۷۸۵	۱۴۶۰	۲۷۶۱	۱۶۹۶
تهران (بجز شهر تهران)	۷۰۵۹	۷۱۷	۱۳۵۳	۱۷۹۴	۸۷۸	۳۷۳	۱۰۱۹	۹۲۵
شهر تهران	۱۱۹۶۶	۱۸۸۸	۲۵۷۵	۱۹۹۶	۱۹۰۷	۱۰۸۷	۱۷۴۲	۷۷۱
چهارمحال و بختیاری	۱۳۲۸	۱۵	۱۹۰	۵۳۹	۳۱۵	۱۵۰	۱۰۰	۱۹
خراسان جنوبی	۶۴۷	۵	۲۶	۱۹۰	۱۷۶	۱۱۱	۱۱۲	۲۷
خراسان رضوی	۵۷۰۷	۴۰۸	۹۲۹	۱۴۳۶	۱۲۲۱	۶۹۷	۶۲۲	۳۸۴
خراسان شمالی	۸۸۴	۳۲	۱۳۵	۳۸۱	۱۹۵	۸۱	۵۳	۷
خوزستان	۵۱۸۷	۲۶۷	۱۰۱۶	۱۶۰۹	۱۰۸۷	۵۳۸	۵۷۳	۹۷
زنجان	۱۳۱۹	۵۷	۱۶۴	۶۲۱	۲۴۰	۹۴	۱۱۷	۲۶
سمنان	۹۷۰	۲۴	۸۵	۳۱۴	۲۱۸	۱۸۴	۱۰۴	۴۱
سیستان و بلوچستان	۱۲۰۶	۷	۲۳۵	۳۷۰	۲۰۵	۱۵۷	۱۹۰	۴۲
فارس	۷۵۵۶	۹۸	۳۳۳	۱۵۰۵	۱۹۸۱	۱۴۴۹	۱۶۰۳	۵۸۷
قزوین	۱۵۲۷	۱۰۵	۲۶۸	۶۰۳	۲۸۴	۱۳۱	۹۲	۴۴
قم	۱۶۶۵	۱۲۹	۶۸۰	۳۶۹	۹۸	۲۳۱	۱۱۹	۳۹
کردستان	۱۹۱۸	۲۱۷	۴۴۳	۸۷۹	۲۳۵	۶۸	۵۷	۱۹
کرمان	۴۴۸۵	۳۲	۱۴۱	۶۸۳	۱۲۷۳	۱۰۴۱	۱۱۰۰	۲۱۵
کرمانشاه	۱۸۹۲	۱۱۲	۳۱۰	۹۳۳	۲۳۶	۱۳۹	۱۴۲	۲۰
کهگیلویه و بویراحمد	۳۴۶	۸	۳۸	۸۹	۱۰۷	۵۴	۴۴	۶
گلستان	۶۷۵	۲	۵۵	۱۵۹	۱۵۶	۱۲۴	۱۳۴	۴۵
گیلان	۲۱۲۰	۹۳	۲۸۰	۵۴۵	۴۹۹	۲۸۴	۳۴۲	۷۷
لرستان	۱۴۱۶	۸۱	۲۵۴	۶۷۰	۲۲۳	۱۰۴	۷۳	۱۱
مازندران	۲۸۰۸	۴۱	۱۸۵	۴۸۷	۶۲۷	۴۹۸	۷۱۲	۲۵۸
مرکزی	۱۳۹۳	۵۱	۱۷۷	۴۵۴	۳۱۴	۱۶۳	۱۷۰	۶۴
هرمزگان	۷۵۷	۹	۳۹	۱۵۶	۱۳۷	۱۹۶	۱۷۸	۴۲
همدان	۱۵۵۵	۸۷	۲۱۹	۵۵۱	۳۸۸	۱۳۷	۱۴۴	۲۹
یزد	۱۴۵۶	۳	۷۲	۶۲۶	۳۸۵	۱۶۸	۱۶۷	۳۵

۱۲- تعداد پروانه‌های احداث ساختمان مسکونی برحسب مساحت زیربنا و استان: نیمه اول ۱۳۹۲

استان (نقاط شهری)	جمع	۱۰۰ مترمربع و کمتر	۱۰۱-۱۵۰ مترمربع	۱۵۱-۲۰۰ مترمربع	۲۰۱-۲۵۰ مترمربع	۲۵۱-۳۰۰ مترمربع	۳۰۱-۵۰۰ مترمربع	۵۰۱ مترمربع و بیش‌تر
کل کشور	۹۴۶۷۰	۷۸۰۰	۱۱۷۵۰	۸۸۷۶	۸۰۸۰	۷۵۸۳	۱۹۹۴۵	۳۰۶۳۶
کل کشور (بجز شهر تهران)	۸۲۷۰۴	۷۷۹۲	۱۱۷۴۱	۸۸۲۷	۷۸۷۶	۶۹۸۵	۱۶۵۹۱	۲۲۸۹۲
آذربایجان شرقی	۴۶۲۳	۱۹۱	۳۵۱	۲۴۰	۲۵۶	۳۲۸	۱۰۸۶	۲۱۷۱
آذربایجان غربی	۳۶۲۰	۸۱۰	۵۰۴	۳۷۴	۳۹۷	۳۴۰	۵۷۹	۶۱۶
اردبیل	۱۹۶۹	۲۲۴	۲۲۷	۱۴۶	۱۴۴	۱۳۹	۲۹۷	۷۸۲
اصفهان	۱۱۳۰۵	۵۷۱	۱۴۵۳	۱۰۵۸	۱۴۷۳	۱۴۴۷	۲۶۲۵	۲۶۷۸
البرز	۳۳۵۹	۳۱	۱۶۵	۲۱۶	۱۷۰	۱۸۶	۵۸۹	۲۰۰۲
ایلام	۴۹۲	۴۴	۱۵۴	۶۴	۴۳	۴۴	۹۶	۴۷
بوشهر	۱۴۶۰	۱۳۶	۳۶۲	۳۱۴	۱۰۳	۹۷	۲۳۸	۲۱۰
تهران	۱۹۰۲۵	۱۸۱	۳۶۵	۴۸۰	۷۴۴	۱۲۲۵	۵۶۸۳	۱۰۳۴۷
تهران (بجز شهر تهران)	۷۰۵۹	۱۷۳	۳۵۶	۴۳۱	۵۴۰	۶۲۷	۲۳۲۹	۲۶۰۳
شهر تهران	۱۱۹۶۶	۸	۹	۴۹	۲۰۴	۵۹۸	۳۳۵۴	۷۷۴۴
چهارمحال و بختیاری	۱۳۲۸	۱۰۸	۲۲۲	۱۹۱	۱۷۰	۱۸۴	۳۰۲	۱۵۱
خراسان جنوبی	۶۴۷	۷۴	۱۴۲	۱۱۵	۶۸	۵۷	۹۷	۹۴
خراسان رضوی	۵۷۰۷	۸۱۲	۵۸۰	۴۸۷	۶۳۹	۲۹۷	۸۲۲	۲۰۷۰
خراسان شمالی	۸۸۴	۱۱۱	۹۴	۵۸	۱۰۱	۷۵	۲۴۷	۱۹۸
خوزستان	۵۱۸۷	۱۱۳۹	۱۳۰۵	۶۶۸	۴۵۹	۴۱۸	۴۸۶	۷۱۲
زنجان	۱۳۱۹	۶۷	۱۴۶	۱۲۹	۱۶۶	۱۵۲	۳۶۷	۲۹۲
سمنان	۹۷۰	۷۹	۱۳۲	۵۸	۶۸	۸۸	۱۹۰	۳۵۵
سیستان و بلوچستان	۱۲۰۶	۲۲۵	۲۳۹	۱۳۱	۱۳۴	۹۲	۲۳۸	۱۴۷
فارس	۷۵۵۶	۴۰۰	۱۷۴۱	۱۵۱۱	۷۱۷	۵۹۹	۱۱۶۷	۱۴۲۱
قزوین	۱۵۲۷	۵۶	۶۲	۷۴	۱۲۶	۱۰۹	۵۵۵	۵۴۵
قم	۱۶۶۵	۲۵۱	۱۹۷	۱۹۹	۱۳۱	۱۱۸	۳۸۶	۳۸۳
کردستان	۱۹۱۸	۱۶۷	۱۸۹	۱۷۲	۲۸۶	۲۲۷	۴۵۱	۴۲۶
کرمان	۴۴۸۵	۱۰۳۶	۱۲۷۹	۷۳۹	۳۲۳	۲۳۱	۴۵۲	۴۲۵
کرمانشاه	۱۸۹۲	۹۹	۱۸۴	۱۷۶	۲۶۱	۱۳۷	۳۹۵	۶۴۰
کهگیلویه و بویراحمد	۳۴۶	۳۶	۱۴۳	۷۲	۱۵	۱۵	۴۵	۲۰
گلستان	۶۷۵	۹۰	۷۹	۵۵	۶۶	۵۷	۱۲۲	۲۰۶
گیلان	۲۱۲۰	۱۷۱	۱۳۲	۱۸۴	۱۶۱	۱۷۴	۶۰۵	۶۹۳
لرستان	۱۴۱۶	۱۲۴	۲۳۴	۱۵۶	۲۲۶	۱۵۹	۲۶۲	۲۵۵
مازندران	۲۸۰۸	۹۵	۲۵۴	۱۹۷	۲۶۱	۲۵۸	۶۸۰	۱۰۶۳
مرکزی	۱۳۹۳	۱۱۹	۱۷۸	۸۹	۱۱۳	۸۶	۲۷۸	۵۳۰
هرمزگان	۷۵۷	۶۵	۱۴۲	۵۶	۲۷	۳۰	۱۱۰	۳۲۷
همدان	۱۵۵۵	۷۸	۱۷۶	۹۰	۸۶	۱۲۲	۲۶۳	۷۴۰
یزد	۱۴۵۶	۲۱۰	۳۰۹	۳۷۷	۱۴۶	۹۲	۲۳۲	۹۰

۱۳- تعداد پروانه‌های احداث ساختمان مسکونی برحسب تعداد طبقات ساختمان و استان: نیمه اول ۱۳۹۲

استان (نقاط شهری)	جمع	۱ طبقه	۲ طبقه	۳ طبقه	۴ طبقه	۵ طبقه و بیش‌تر
کل کشور	۹۴۶۷۰	۲۱۴۲۰	۱۹۱۰۶	۱۴۲۰۱	۱۱۶۱۷	۲۸۳۲۶
کل کشور (بجز شهر تهران)	۸۲۷۰۴	۲۱۴۱۳	۱۹۰۹۶	۱۴۱۰۱	۱۱۱۳۸	۱۶۹۵۶
آذربایجان شرقی	۴۶۲۳	۵۲۹	۷۰۱	۷۸۹	۷۴۴	۱۸۶۰
آذربایجان غربی	۳۶۲۰	۱۲۸۴	۱۰۶۷	۵۷۱	۱۷۶	۵۲۲
اردبیل	۱۹۶۹	۳۸۳	۳۶۰	۳۶۸	۲۱۰	۶۴۸
اصفهان	۱۱۳۰۵	۲۰۱۰	۴۰۰۸	۲۵۲۹	۱۰۷۸	۱۶۸۰
البرز	۳۳۵۹	۶۹	۳۹۳	۴۹۴	۵۲۰	۱۸۸۳
ایلام	۴۹۲	۲۳۳	۱۱۹	۸۱	۴۶	۱۳
بوشهر	۱۴۶۰	۸۰۸	۳۶۵	۱۵۲	۱۰۲	۳۳
تهران	۱۹۰۲۵	۱۷۷	۵۵۹	۲۳۴۵	۲۹۷۱	۱۲۹۷۳
تهران (بجز شهر تهران)	۷۰۵۹	۱۷۰	۵۴۹	۲۲۴۵	۲۴۹۲	۱۶۰۳
شهر تهران	۱۱۹۶۶	۷	۱۰	۱۰۰	۴۷۹	۱۱۳۷۰
چهارمحال و بختیاری	۱۳۲۸	۳۴۸	۴۸۲	۲۹۲	۱۱۵	۹۱
خراسان جنوبی	۶۴۷	۲۶۲	۲۲۱	۷۰	۶۹	۲۵
خراسان رضوی	۵۷۰۷	۱۱۳۰	۱۰۷۴	۵۱۴	۷۳۹	۲۲۵۰
خراسان شمالی	۸۸۴	۱۸۴	۲۲۵	۲۲۳	۱۹۳	۵۹
خوزستان	۵۱۸۷	۲۷۴۶	۱۵۲۵	۲۷۰	۱۱۴	۵۳۲
زنجان	۱۳۱۹	۲۰۶	۳۳۲	۳۷۸	۱۶۴	۲۳۹
سمنان	۹۷۰	۲۰۲	۲۳۶	۲۰۵	۲۰۰	۱۲۷
سیستان و بلوچستان	۱۲۰۶	۵۴۳	۳۶۷	۱۲۶	۱۲۵	۴۵
فارس	۷۵۵۶	۳۳۵۳	۱۶۵۸	۱۰۴۲	۲۱۸	۱۲۸۵
قزوین	۱۵۲۷	۱۰۲	۱۱۷	۲۵۰	۷۴۱	۳۱۷
قم	۱۶۶۵	۳۴۵	۴۰۲	۲۵۵	۴۱۳	۲۵۰
کردستان	۱۹۱۸	۳۰۶	۶۱۲	۴۲۲	۳۲۱	۲۵۷
کرمان	۴۴۸۵	۳۲۳۱	۶۵۶	۲۴۴	۱۳۰	۲۲۴
کرمانشاه	۱۸۹۲	۲۳۶	۵۳۶	۳۵۸	۲۱۰	۵۵۲
کهگیلویه و بویراحمد	۳۴۶	۲۴۴	۵۲	۴۶	۳	۱
گلستان	۶۷۵	۱۷۴	۱۸۱	۹۳	۹۱	۱۳۶
گیلان	۲۱۲۰	۲۲۶	۶۱۴	۳۵۹	۵۱۱	۴۱۰
لرستان	۱۴۱۶	۳۶۴	۵۰۱	۲۴۵	۱۲۴	۱۸۲
مازندران	۲۸۰۸	۲۹۳	۷۲۸	۶۳۵	۷۳۰	۴۲۲
مرکزی	۱۳۹۳	۲۹۷	۲۲۱	۲۹۸	۱۷۲	۴۰۵
هرمزگان	۷۵۷	۲۷۱	۹۱	۷۸	۶۳	۲۵۴
همدان	۱۵۵۵	۲۰۲	۲۶۰	۱۸۹	۲۶۸	۶۳۶
یزد	۱۴۵۶	۶۶۲	۴۴۳	۲۸۰	۵۶	۱۵

۱۴- تعداد پروانه‌های احداث ساختمان مسکونی برحسب نوع اسکلت و مصالح عمده به کار رفته در ساختمان و استان: نیمه اول ۱۳۹۲

استان (نقاط شهری)	کل	فلزی	بتون آرمه	سایر			سایر
				جمع	آجر و آهن	آجر و چوب	
کل کشور	۹۴۶۷۰	۲۲۹۲۷	۵۵۲۰۶	۱۶۵۳۷	۱۵۷۴۲	۸۹	۵۸۰
کل کشور (بجز شهر تهران)	۸۲۷۰۴	۱۷۹۰۳	۴۸۲۶۶	۱۶۵۳۵	۱۵۷۴۰	۸۹	۵۸۰
آذربایجان شرقی	۴۶۲۳	۲۰۵	۴۱۳۴	۲۸۴	۲۸۰	۱	۲
آذربایجان غربی	۳۶۲۰	۵۵۵	۲۶۴۲	۴۲۳	۳۶۸	۱	۴۶
اردبیل	۱۹۶۹	۴۵۲	۱۳۳۱	۱۸۶	۱۷۲	۴	۱۰
اصفهان	۱۱۳۰۵	۴۹۱	۹۷۱۹	۱۰۹۵	۱۰۹۳	۲	۰
البرز	۳۳۵۹	۳۹۵	۲۹۶۴	۰	۰	۰	۰
ایلام	۴۹۲	۱۹	۲۲۳	۲۵۰	۲۴۶	۰	۴
بوشهر	۱۴۶۰	۱۱	۸۶۰	۵۸۹	۲۷۵	۵۰	۲۶۴
تهران	۱۹۰۲۵	۶۵۵۴	۱۲۳۷۴	۹۷	۲	۰	۰
تهران (بجز شهر تهران)	۷۰۵۹	۱۵۳۰	۵۴۳۴	۹۵	۰	۰	۰
شهر تهران	۱۱۹۶۶	۵۰۲۴	۶۹۴۰	۲	۲	۰	۰
چهارمحال و بختیاری	۱۳۲۸	۰	۱۲۲۴	۱۰۴	۱۰۴	۰	۰
خراسان جنوبی	۶۴۷	۵۹۲	۶	۴۹	۴۹	۰	۰
خراسان رضوی	۵۷۰۷	۵۵۶۴	۷۶	۶۷	۴۷	۰	۱۷
خراسان شمالی	۸۸۴	۱۹۸	۶۵۷	۲۹	۲۹	۰	۰
خوزستان	۵۱۸۷	۲۵۱	۱۱۳۶	۳۸۰۰	۳۸۰۰	۰	۰
زنجان	۱۳۱۹	۱۷۹	۱۰۶۰	۸۰	۸۰	۰	۰
سمنان	۹۷۰	۶۸	۷۹۵	۱۰۷	۱۰۶	۰	۱
سیستان و بلوچستان	۱۲۰۶	۳۲۷	۳۸۵	۴۹۴	۴۶۶	۲	۲۵
فارس	۷۵۵۶	۱۰۰۱	۱۹۹۸	۴۵۵۷	۴۴۴۰	۰	۱۱۷
قزوین	۱۵۲۷	۳۶۸	۱۱۵۹	۰	۰	۰	۰
قم	۱۶۶۵	۵۳۳	۶۶۵	۴۶۷	۴۶۷	۰	۰
کردستان	۱۹۱۸	۴۶۸	۱۱۰۹	۳۴۱	۳۳۵	۱	۱
کرمان	۴۴۸۵	۱۰۶۵	۱۶۶۷	۱۷۵۳	۱۷۲۶	۰	۲۷
کرمانشاه	۱۸۹۲	۷۵۵	۹۶۳	۱۷۴	۱۵۳	۲۰	۱
کهگیلویه و بویراحمد	۳۴۶	۵۵	۱۵۲	۱۳۹	۱۲۶	۱	۱۲
گلستان	۶۷۵	۴	۶۳۷	۳۴	۱۵	۶	۰
گیلان	۲۱۲۰	۴۱	۲۰۷۴	۵	۱	۱	۳
لرستان	۱۴۱۶	۱۲۷۶	۱۳۵	۵	۵	۰	۰
مازندران	۲۸۰۸	۲۳	۲۷۸۵	۰	۰	۰	۰
مرکزی	۱۳۹۳	۶۰۳	۷۸۸	۲	۲	۲	۰
هرمزگان	۷۵۷	۲	۵۷۵	۱۸۰	۱۳۰	۰	۵۰
همدان	۱۵۵۵	۸۴۶	۵۸۴	۱۲۵	۱۲۴	۰	۰
یزد	۱۴۵۶	۲۶	۳۲۹	۱۱۰۱	۱۱۰۱	۰	۰

۱۵- تعداد پروانه‌های احداث ساختمان مسکونی برحسب تعداد واحد مسکونی و استان: نیمه اول ۱۳۹۲

استان (نقاط شهری)	جمع	۱ واحد	۲ واحد	۳ واحد	۴ واحد	۵ واحد و بیش تر
کل کشور	۹۴۶۷۰	۲۹۲۴۹	۲۲۸۶۷	۱۱۲۲۳	۱۱۰۰۹	۲۰۳۲۲
کل کشور (بجز شهر تهران)	۸۲۷۰۴	۲۹۲۱۷	۲۲۷۴۹	۱۰۲۱۲	۶۹۶۹	۱۳۵۵۷
آذربایجان شرقی	۴۶۲۳	۸۵۷	۱۱۰۵	۷۲۱	۸۷۶	۱۰۶۴
آذربایجان غربی	۳۶۲۰	۱۶۴۹	۱۲۰۰	۲۷۰	۱۹۷	۳۰۴
اردبیل	۱۹۶۹	۶۰۳	۴۳۶	۱۶۹	۳۲۱	۴۴۰
اصفهان	۱۱۳۰۵	۲۷۴۷	۴۴۳۶	۱۷۴۸	۸۴۹	۱۵۲۵
البرز	۳۳۵۹	۵۶۰	۵۱۴	۳۳۶	۱۰۱۴	۹۳۵
ایلام	۴۹۲	۲۹۷	۱۲۸	۳۸	۶	۲۳
بوشهر	۱۴۶۰	۸۷۳	۳۲۵	۱۱۶	۴۸	۹۸
تهران	۱۹۰۲۵	۱۰۰۴	۲۵۵۹	۲۴۶۰	۴۳۹۹	۸۶۰۳
تهران (بجز شهر تهران)	۷۰۵۹	۹۷۲	۲۴۴۱	۱۴۴۹	۳۵۹	۱۸۳۸
شهر تهران	۱۱۹۶۶	۳۲	۱۱۸	۱۰۱۱	۴۰۴۰	۶۷۶۵
چهارمحال و بختیاری	۱۳۲۸	۴۰۵	۶۲۸	۱۸۵	۵۷	۵۳
خراسان جنوبی	۶۴۷	۳۰۸	۲۱۸	۵۵	۳۹	۲۷
خراسان رضوی	۵۷۰۷	۱۹۰۳	۱۵۶۷	۷۸۱	۶۶۰	۷۹۶
خراسان شمالی	۸۸۴	۳۱۴	۲۸۱	۱۵۳	۴۴	۹۲
خوزستان	۵۱۸۷	۲۸۵۵	۱۰۴۸	۲۱۷	۴۳۱	۶۳۶
زنجان	۱۳۱۹	۳۴۱	۵۸۷	۱۵۷	۵۸	۱۷۶
سمنان	۹۷۰	۳۶۷	۲۰۴	۱۲۹	۹۴	۱۷۶
سیستان و بلوچستان	۱۲۰۶	۶۲۰	۳۳۳	۱۴۵	۲۵	۸۳
فارس	۷۵۵۶	۴۲۴۲	۱۷۱۰	۳۶۷	۱۸۳	۱۰۵۴
قزوین	۱۵۲۷	۱۵۷	۲۸۰	۴۳۰	۲۰۷	۴۵۳
قم	۱۶۶۵	۵۲۰	۴۱۶	۳۶۲	۱۰۲	۲۵۵
کردستان	۱۹۱۸	۶۰۳	۷۱۹	۳۴۳	۱۷۱	۸۲
کرمان	۴۴۸۵	۳۱۸۹	۶۵۸	۲۵۸	۱۰۶	۲۷۴
کرمانشاه	۱۸۹۲	۳۵۹	۶۴۹	۲۷۵	۱۵۳	۴۵۶
کهگیلویه و بویراحمد	۳۴۶	۲۵۹	۶۹	۱۲	۲	۴
گلستان	۶۷۵	۲۷۹	۱۳۰	۴۹	۵۷	۱۶۰
گیلان	۲۱۲۰	۴۵۵	۴۲۳	۴۱۸	۲۴۹	۵۷۵
لرستان	۱۴۱۶	۵۷۰	۴۹۷	۱۱۹	۷۹	۱۵۱
مازندران	۲۸۰۸	۸۵۶	۶۵۱	۴۹۰	۲۰۳	۶۰۸
مرکزی	۱۳۹۳	۴۰۰	۳۴۸	۱۶۵	۱۶۰	۳۲۰
هرمزگان	۷۵۷	۲۸۹	۱۱۴	۴۶	۷۳	۲۳۵
همدان	۱۵۵۵	۲۶۰	۳۰۶	۱۹۶	۱۴۴	۶۴۹
یزد	۱۴۵۶	۱۰۹۸	۳۲۸	۱۳	۲	۱۵

۱۶- پروانه‌های احداث ساختمان برحسب تعداد طبقات، مساحت زمین، زیربنا و تعداد واحد مسکونی پیش‌بینی شده در آن‌ها در نقاط شهری استان آذربایجان شرقی: نیمه اول ۱۳۹۲

تعداد واحد مسکونی	مساحت زیربنا (مترمربع)	مساحت زمین (مترمربع)	تعداد پروانه احداث ساختمان برحسب طبقه				شهر
			جمع	۱ طبقه	۲ طبقه	۳ طبقه و بیش‌تر	
۱۹۰۶۶	۳۴۸۴۰۹۷	۱۶۳۰۰۷۵	۴۰۵۳	۹۴۷	۷۷۷	۵۷۷۷	استان
۱۱	۱۵۵۱	۲۶۸۱	۰	۳	۸	۱۱	آبش احمد
۲۱۸	۴۷۴۱۲	۲۶۶۸۲	۷۶	۳۰	۱۳	۱۱۹	آذرشهر
۱۵	۲۳۲۱	۳۹۵۳	۰	۵	۷	۱۲	آقکند
۳۸۴	۵۸۲۶۲	۲۸۰۱۳	۵۴	۱۵	۷	۷۶	اسکو
۶۲۲	۱۱۲۰۱۳	۷۶۶۷۱	۱۳۸	۱۱۲	۱۳۲	۳۸۲	اهر
۱۳۵	۳۹۹۰۷	۷۶۲۶۸	۲۰	۵۰	۱۵	۸۵	ایلخچی
۱۷۳	۲۳۹۰۰	۲۹۳۸۷	۲۹	۲	۰	۳۱	باسمنج
۹	۱۰۰۸	۱۱۷۷	۰	۱	۷	۸	بخشایش
۸۵	۱۴۴۱۳	۸۳۸۵	۲۹	۷	۱۳	۴۹	بستان آباد
۵۳۰	۱۱۸۵۴۹	۶۰۵۳۱	۱۱۲	۵۵	۳۱	۱۹۸	بناب
۱۶	۱۹۰۱	۸۷۲۵	۱	۱	۱۳	۱۵	بناب مرند
۱۱۴۴۵	۲۱۰۴۰۷۶	۶۱۸۷۸۵	۲۴۱۷	۱۱۷	۸۴	۲۶۱۸	تبریز
۲۸	۴۳۵۶	۳۸۴۷	۶	۶	۷	۱۹	ترک
۳۴	۵۴۰۶	۳۶۱۹	۶	۱۰	۳	۱۹	ترکمانچای
۴۴	۵۶۶۵	۹۲۹۲	۲	۱۲	۲۰	۳۴	تسوج
۱۸	۲۹۰۵	۱۴۹۴	۵	۴	۲	۱۱	تیکمه‌داش
۱۱	۱۳۰۰	۲۰۸۲	۰	۰	۱۱	۱۱	تیمور لو
۷۰	۱۵۱۴۱	۷۰۶۹	۱۷	۲	۰	۱۹	جلفا
۱۴	۲۱۵۲	۲۹۷۰	۰	۶	۷	۱۳	خاروانا
۲۱	۲۷۸۰	۵۵۳۷	۵	۸	۱	۱۴	خامنه
۱۰۴	۸۵۱۹	۵۵۸۶	۰	۲۲	۲	۲۴	خداجو (خراجو)
۳۵	۶۲۵۶	۹۴۳۴	۸	۸	۴	۲۰	خسروشاه
۲	۲۷۰	۲۶۹	۰	۱	۱	۲	خمارلو
۰	۳۰۰	۳۳۰	۰	۱	۰	۱	خواجه

۱۶- پروانه‌های احداث ساختمان برحسب تعداد طبقات، مساحت زمین، زیربنا و تعداد واحد مسکونی پیش‌بینی شده در آن‌ها در نقاط شهری استان آذربایجان شرقی: نیمه اول ۱۳۹۲ (دنباله)

تعداد واحد مسکونی	مساحت زیربنا (مترمربع)	مساحت زمین (مترمربع)	تعداد پروانه احداث ساختمان برحسب طبقه				شهر
			جمع	۱ طبقه	۲ طبقه	۳ طبقه و بیش‌تر	
۴	۸۹۲	۱۳۵۴	۰	۲	۲	۴	دوزدوزان
۲۴	۲۵۱۲	۲۹۸۷	۰	۷	۱۰	۱۷	زرنق
۵	۷۶۱	۱۸۰۹	۱	۲	۱	۴	زنوز
۱۳۴	۳۰۸۳۲	۲۰۰۱۰	۴۶	۳۶	۷	۸۹	سراب
۶۶	۱۵۰۸۷	۸۸۰۹	۲۶	۲۱	۲	۴۹	سردرود
۶۴۵	۱۲۷۶۴۸	۴۷۱۱۶	۱۲۸	۱۱	۱	۱۴۰	سهند
۳۳	۵۰۲۵	۴۳۴۴	۳	۸	۶	۱۷	سیس
۱۸	۱۸۶۰	۳۵۰۶	۰	۷	۵	۱۲	سیه‌رود
۴۷۲	۸۲۳۳۴	۴۶۹۷۴	۷۹	۴	۵۵	۱۳۸	شبستر
۱۶	۲۲۱۳	۱۶۲۴	۱	۴	۳	۸	شهربان
۱۳	۲۹۲۱	۱۳۴۵۴	۴	۱	۵	۱۰	شرفخانه
۳۲	۵۵۸۶	۶۹۷۵	۵	۸	۶	۱۹	شندآباد
۱۰۵	۲۲۰۹۶	۱۲۳۷۷	۲۷	۱۰	۳	۴۰	صوفیان
۳۹۸	۶۱۱۸۲	۲۶۱۸۲	۷۶	۴۹	۱۸	۱۴۳	عجب‌شیر
۵۸	۷۹۹۸	۴۷۱۴	۱۵	۱۰	۶	۳۱	قره‌آغاج
۲	۱۱۱	۵۶	۰	۱	۰	۱	کشکسرای
۵	۵۹۴	۹۱۶	۰	۱	۳	۴	کلواتق
۶۸	۱۰۸۳۲	۱۹۴۲۱	۱۸	۱۸	۸	۴۴	کلیبر
۱۵	۲۰۹۸	۲۰۸۱	۱	۷	۲	۱۰	کوزه‌کنان
۲۹	۷۰۷۷	۷۶۹۴	۵	۱۱	۱۴	۳۰	گوگان
۵۳	۹۸۸۳	۸۳۵۸	۱۳	۹	۳	۲۵	لیلان
۱۳۴۷	۲۲۱۷۶۵	۱۴۹۵۸۰	۳۰۱	۲۹	۱۸	۳۴۸	مراغه
۲۸۵	۴۴۸۵۷	۲۲۴۶۸	۹۰	۲۳	۵	۱۱۸	مرند
۱۲۳	۲۸۹۶۷	۱۶۱۰۹	۲۴	۳۴	۱۵	۷۳	ملکان
۳۷	۶۸۶۰	۶۲۲۵	۳	۱۷	۶	۲۶	ممقان



۱۶- پروانه‌های احداث ساختمان برحسب تعداد طبقات، مساحت زمین، زیربنا و تعداد واحد مسکونی پیش‌بینی شده در آن‌ها در نقاط شهری استان آذربایجان شرقی: نیمه اول ۱۳۹۲ (دنباله)

تعداد واحد مسکونی	مساحت زیربنا (مترمربع)	مساحت زمین (مترمربع)	تعداد پروانه احداث ساختمان برحسب طبقه				شهر
			جمع	۱ طبقه	۲ طبقه	۳ طبقه و بیش‌تر	
۵۵	۹۵۲۷	۱۱۹۴۸	۴۶	۲۴	۱۷	۵	مهربان
۵۲۲	۱۰۶۵۸۴	۱۱۶۸۴۶	۱۹۸	۸	۲۸	۱۶۲	میانه
۹	۹۰۲	۱۴۷۵	۷	۰	۶	۱	نظرکهریزی
۱۱	۲۳۰۹	۳۷۶۹	۱۲	۸	۳	۱	وایقان
۹۷	۱۶۷۴۱	۲۰۳۳۵	۹۰	۶۴	۱۲	۱۴	ورزقان
۱۷۵	۳۳۸۳۱	۱۸۴۲۰	۷۷	۶	۲۲	۴۹	هادی‌شهر
۴۵	۶۶۷۷	۷۵۷۲	۳۹	۲۵	۱۰	۴	هریس
۹۹	۱۹۲۶۸	۱۵۰۳۵	۸۲	۲۸	۳۲	۲۲	هشترود
۲۵	۳۸۷۲	۳۴۲۱	۱۹	۸	۷	۴	هوراند
۱۷	۲۰۲۲	۳۳۲۴	۱۶	۱۴	۲	۰	یامچی

مرکز آمار ایران

۱۷- پروانه‌های احداث ساختمان برحسب تعداد طبقات، مساحت زمین، زیربنا و تعداد واحد مسکونی پیش‌بینی شده در آن‌ها در نقاط شهری استان آذربایجان غربی: نیمه اول ۱۳۹۲

تعداد واحد مسکونی	مساحت زیربنا (مترمربع)	مساحت زمین (مترمربع)	تعداد پروانه احداث ساختمان برحسب طبقه				شهر
			جمع	۱ طبقه	۲ طبقه	۳ طبقه و بیش‌تر	
۹۸۰۰	۱۶۴۷۵۵۳	۱۰۵۹۴۸۶	۴۳۲۹	۱۴۳۸	۱۲۲۱	۱۶۷۰	استان.....
۳	۲۹۱	۴۶۱	۳	۰	۰	۰	آواجیق.....
۵۵۷۷	۹۷۹۲۲۱	۴۴۵۳۲۲	۱۹۸۵	۵۹۷	۴۱۹	۹۶۹	ارومیه.....
۴۳	۵۱۸۳	۵۵۵۵	۲۸	۱۲	۱۵	۱	اشنویه.....
۱۱	۸۵۶	۱۳۳۵	۷	۷	۰	۰	ایواوغلی.....
۱۶	۱۹۴۷	۲۷۴۸	۱۱	۵	۴	۲	باروق.....
۱۹	۲۳۹۴	۱۸۳۶	۱۱	۱	۸	۲	بازرگان.....
۹۶۵	۱۴۹۵۳۹	۱۵۵۵۴۵	۵۲۰	۱۱۶	۲۲۴	۱۸۰	بوکان.....
۴۲	۱۲۳۸۲	۱۵۶۰۳	۲۳	۰	۳	۲۰	پلدشت.....
۱۴۴	۲۱۲۷۴	۱۷۴۶۹	۸۲	۲۲	۵۳	۷	پیرانشهر.....
۰	۰	۰	۰	۰	۰	۰	تازه شهر.....
۳۴۷	۴۵۴۰۲	۳۵۲۹۱	۲۱۰	۱۹۸	۱۱	۱	تکاب.....
۶۷	۸۱۹۶	۱۴۶۰۳	۵۸	۴۸	۹	۱	چهاربرج.....
۰	۰	۰	۰	۰	۰	۰	خلیفان.....
۵۱۳	۸۲۹۰۷	۸۲۷۰۵	۲۲۳	۲۰	۵۴	۱۴۹	خوی.....
۲۴	۳۶۳۷	۸۶۸۳	۲۳	۱۹	۴	۰	دیزج‌دیز.....
۲۴	۴۲۲۲	۲۸۹۸	۱۴	۴	۱۰	۰	ربط.....
۰	۰	۰	۰	۰	۰	۰	زرآباد.....
۲۷	۴۳۱۲	۲۵۰۷	۱۷	۵	۸	۴	سردشت.....
۷	۱۰۵۹	۶۳۹	۵	۰	۵	۰	سرو.....
۶۴	۱۰۹۶۹	۲۱۳۰۲	۳۷	۱۲	۲۲	۳	سلماس.....
۴	۴۷۶	۷۷۷	۲	۰	۲	۰	سیلوانه.....
۷	۱۵۲۰	۱۴۸۷	۷	۳	۴	۰	سیمینه.....
۴۸	۶۳۱۷	۶۳۳۵	۳۵	۲۳	۱۰	۲	سیه چشمه.....
۲۷۳	۴۰۱۴۰	۴۱۳۴۴	۲۱۶	۱۲۴	۸۲	۱۰	شاهین‌دژ.....

۱۷- پروانه‌های احداث ساختمان برحسب تعداد طبقات، مساحت زمین، زیربنا و تعداد واحد مسکونی پیش‌بینی شده در آن‌ها در نقاط شهری استان آذربایجان غربی: نیمه اول ۱۳۹۲ (دنباله)

تعداد واحد مسکونی	مساحت زیربنا (مترمربع)	مساحت زمین (مترمربع)	تعداد پروانه احداث ساختمان برحسب طبقه				شهر
			۳ طبقه و بیش‌تر	۲ طبقه	۱ طبقه	جمع	
۱۳۷	۱۵۶۷۶	۱۴۲۴۶	۹	۲۸	۵۰	۸۷	شوط.....
۴۴	۴۷۱۹	۱۹۷۱۲	۰	۱۲	۲۱	۳۳	فیروزق.....
۶۳	۱۲۳۸۴	۸۶۰۰	۲۱	۲۰	۹	۵۰	قره ضیاءالدین.....
۳	۵۱۰	۱۷۵۳	۰	۰	۳	۳	قطور.....
۱	۱۷۸	۱۳۴	۰	۱	۰	۱	قوشچی.....
۳۳	۴۸۲۱	۵۵۳۶	۴	۷	۱۱	۲۲	کشاورز.....
۱	۱۵۸	۲۳۷	۰	۰	۱	۱	گردکشانه.....
۱۲۱	۲۳۶۶۷	۲۱۳۹۲	۴۳	۱۲	۶	۶۱	ماکو.....
۴۴	۵۷۰۰	۵۹۴۸	۲	۱۴	۱۲	۲۸	محمدیار.....
۳۰	۴۷۳۲	۴۴۹۶	۴	۲	۱۹	۲۵	محمودآباد.....
۰	۰	۰	۰	۰	۰	۰	مرگنلر.....
۸۰۶	۱۴۸۴۷۸	۷۰۳۲۵	۲۱۰	۹۳	۹	۳۱۲	مهاباد.....
۸۱	۱۴۰۵۳	۱۲۲۰۲	۱۴	۲۴	۱۶	۵۴	میاندوآب.....
۱۳	۱۶۵۳	۱۲۰۸	۰	۶	۱	۷	میرآباد.....
۰	۰	۰	۰	۰	۰	۰	نازک علیا.....
۵	۷۶۲	۹۸۲	۰	۰	۵	۵	نالوس.....
۱۶۵	۲۴۵۴۴	۱۹۶۶۳	۱۱	۴۵	۴۸	۱۰۴	نقده.....
۲۸	۳۲۷۴	۸۶۰۷	۱	۱۰	۸	۱۹	نوشین.....

مرکز آمار ایران

۱۸- پروانه‌های احداث ساختمان برحسب تعداد طبقات، مساحت زمین، زیربنا و تعداد واحد مسکونی پیش‌بینی شده در آن‌ها در نقاط شهری استان اردبیل: نیمه اول ۱۳۹۲

تعداد واحد مسکونی	مساحت زیربنا (مترمربع)	مساحت زمین (مترمربع)	تعداد پروانه احداث ساختمان برحسب طبقه				شهر
			جمع	۱ طبقه	۲ طبقه	۳ طبقه و بیش‌تر	
۷۳۶۸	۱۲۵۸۴۰۹	۵۸۰۴۶۱	۲۴۸۹	۴۵۹	۴۴۹	۱۵۸۱	استان
۳۲	۵۷۰۸	۱۱۰۴۸	۲۲	۱۱	۷	۴	آبی‌بیگلو
۵۴۸۰	۹۵۹۶۰۰	۳۲۴۸۰۷	۱۵۳۸	۱۳۹	۱۷۸	۱۲۲۱	اردبیل
۱۲	۱۴۵۱	۱۰۹۴	۸	۲	۶	۰	اسلام آباد
۱۸	۲۴۸۶	۴۰۶۰	۲۲	۱۸	۴	۰	اصلاندوز
۵۲	۸۹۳۸	۱۴۰۸۱	۳۷	۲۲	۱۱	۴	بیله‌سوار
۳۸۷	۶۸۸۲۰	۵۷۴۷۵	۲۴۲	۴۲	۹۶	۱۰۴	پارس‌آباد
۳	۴۰۱	۲۲۳۱	۴	۴	۰	۰	تازه‌کند
۴	۳۹۴	۶۱۱	۴	۴	۰	۰	تازه‌کند انگوت
۲۴	۴۵۹۱	۶۶۳۲	۲۰	۱۳	۶	۱	جعفرآباد
۱۶۵	۲۶۲۴۰	۱۴۰۵۴	۷۰	۱۱	۱۷	۴۲	خلخال
۳	۸۱۱	۲۲۱۷	۳	۲	۰	۱	رضی
۶۲۸	۸۶۸۹۱	۴۰۳۴۴	۸۵	۲	۹	۷۴	سرعین
۴۲	۵۵۴۰	۱۳۶۷۲	۳۹	۲۹	۷	۳	عنبران
۱۱	۱۱۶۱	۲۵۱۴	۱۰	۹	۱	۰	فخرآباد
۰	۰	۰	۰	۰	۰	۰	قصابه
۱۸	۲۰۸۱	۱۴۵۲	۱۲	۵	۳	۴	کلور
۲	۳۰۰	۳۸۲	۲	۱	۱	۰	کوراایم
۸۴	۱۱۰۶۹	۱۲۳۶۰	۶۳	۴۰	۱۳	۱۰	گرمی
۱۶	۳۱۳۴	۵۲۱۱	۱۸	۱۳	۴	۱	گیوی
۱۹	۲۰۵۸	۶۳۶۸	۲۰	۱۸	۲	۰	لاهرود
۶	۱۳۳۶	۴۹۴۷	۷	۶	۱	۰	مراد لو
۲۵۴	۴۸۸۸۶	۳۴۷۷۱	۱۸۷	۴۱	۴۹	۹۷	مشگین‌شهر
۶۵	۱۰۲۹۱	۱۰۰۲۹	۳۸	۵	۱۸	۱۵	نمین
۱۷	۳۱۱۴	۴۷۸۴	۱۵	۸	۷	۰	نیر
۱۷	۱۹۵۷	۳۲۸۸	۱۴	۹	۵	۰	هشتجین
۹	۱۱۵۱	۲۰۲۹	۹	۵	۴	۰	هیر

۱۹- پروانه‌های احداث ساختمان برحسب تعداد طبقات، مساحت زمین، زیربنا و تعداد واحد مسکونی پیش‌بینی شده در آن‌ها در نقاط شهری استان اصفهان: نیمه اول ۱۳۹۲

تعداد واحد مسکونی	مساحت زیربنا (مترمربع)	مساحت زمین (مترمربع)	تعداد پروانه احداث ساختمان برحسب طبقه				شهر
			جمع	۱ طبقه	۲ طبقه	۳ طبقه و بیش‌تر	
۳۵۷۲۹	۶۰۵۰۳۵۹	۴۱۳۷۳۹۸	۵۷۴۳	۴۶۱۹	۲۶۶۷	۱۳۰۲۹	استان.....
۳۵۶	۵۶۴۷۸	۶۹۸۲۸	۳۳	۱۰۵	۹۳	۲۳۱	آران و بیدگل.....
۱۹۲	۳۴۶۷۱	۵۹۸۶۶	۱۹	۸۱	۱۷	۱۱۷	ابریشم.....
۴۵	۶۲۲۰	۸۱۷۰	۱	۸	۳۵	۴۴	ابوزیدآباد.....
۷۸	۱۲۶۶۴	۹۵۲۱	۷	۲۹	۱۲	۴۸	اردستان.....
۲۵	۳۳۲۹	۵۱۸۲	۰	۱	۲۵	۲۶	اژیه.....
۱۳	۲۱۲۲	۲۱۰۰	۱	۴	۵	۱۰	اصغرآباد.....
۱۹۲۲۹	۳۳۰۴۷۳۰	۱۱۲۹۷۲۸	۳۶۲۱	۸۰۳	۲۹۶	۴۷۲۰	اصفهان.....
۱۷	۲۶۴۵	۳۱۳۲	۰	۵	۶	۱۱	افوس.....
۲	۱۹۰	۳۹۰	۰	۰	۱	۱	انارک.....
۱۰۶	۱۶۰۸۳	۱۵۴۰۴	۱۷	۲۸	۲۰	۶۵	ایمانشهر.....
۶۵	۱۰۵۳۷	۲۳۹۵۱	۲	۶۰	۶	۶۸	بادرود.....
۱۱۶	۱۸۲۷۵	۳۰۳۲۷	۱۳	۴۰	۷	۶۰	باغ بهادران.....
۰	۰	۰	۰	۰	۰	۰	باغشاد.....
۲۱	۲۸۸۲	۴۱۶۸	۲	۱	۱۹	۲۲	بافران.....
۳۶	۵۴۲۶	۵۲۹۳	۴	۱۰	۸	۲۲	برزک.....
۴۰	۴۶۵۳	۹۰۴۷	۰	۶	۳۴	۴۰	برفانبار.....
۳۵	۴۹۹۹	۴۰۵۳	۳	۱۱	۶	۲۰	بویین و میاندشت.....
۳۱	۴۸۸۳	۴۵۱۶	۱	۱۴	۳	۱۸	بهاران شهر.....
۱۰۹۶	۱۵۶۷۱۰	۷۱۳۴۲	۲۱۱	۳۴	۹	۲۵۴	بهارستان.....
۱۲۱	۱۸۵۸۱	۳۳۶۶۹	۶	۵۲	۷	۶۵	پیربکران.....
۲۲	۳۶۲۳	۶۶۴۲	۱	۰	۲۰	۲۱	تودشک.....
۱۴۹	۳۲۰۱۴	۲۰۰۳۳	۱۵	۴۱	۳۲	۸۸	تیران.....
۱۵	۲۱۰۱	۴۲۲۸	۰	۲	۱۲	۱۴	جندق.....
۱	۱۷۰	۲۶۸	۰	۰	۱	۱	جوزدان.....

۱۹- پروانه‌های احداث ساختمان برحسب تعداد طبقات، مساحت زمین، زیربنا و تعداد واحد مسکونی پیش‌بینی شده در آن‌ها در نقاط شهری استان اصفهان: نیمه اول ۱۳۹۲ (دنباله)

تعداد واحد مسکونی	مساحت زیربنا (مترمربع)	مساحت زمین (مترمربع)	تعداد پروانه احداث ساختمان برحسب طبقه				شهر
			۳ طبقه و بیش‌تر	۲ طبقه	۱ طبقه	جمع	
۳۶	۴۷۰۹	۵۹۴۴	۳	۱۰	۱۱	۲۴	جوشقان و کامو.....
۱۳۷	۱۸۳۵۴	۱۸۹۰۹	۷	۳۵	۱۷	۵۹	چادگان.....
۵۰	۹۳۶۳	۱۶۴۲۰	۱	۱۵	۲۶	۴۲	چرمهین.....
۶۴	۱۷۹۵۸	۳۳۱۴۵	۴	۲۶	۱۱	۴۱	چمگردان.....
۱۷	۷۴۲۰	۷۲۱۱۹	۰	۱۰	۶	۱۶	حبیب‌آباد.....
۱۲	۱۵۸۴	۱۹۹۷	۰	۴	۹	۱۳	حسن‌آباد.....
۱۱	۱۳۱۰	۱۷۴۳	۰	۴	۳	۷	حنا.....
۹	۱۹۱۳	۴۴۲۰	۰	۲	۸	۱۰	خالدآباد.....
۱۱۱۱	۱۸۷۶۸۷	۱۷۳۱۶۱	۲۱۳	۲۲۷	۹۷	۵۳۷	خمینی‌شهر.....
۱۳۹	۱۹۴۸۵	۱۸۲۳۰	۳۰	۱۸	۱۶	۶۴	خوانسار.....
۱۸	۴۲۸۶	۸۸۷۹	۰	۲	۱۸	۲۰	خور.....
۱۳۷۶	۲۰۹۲۹۲	۹۹۰۵۸	۳۵۷	۹۷	۱۶	۴۷۰	خوراسگان.....
۴۸۵	۷۳۴۴۵	۴۶۳۱۹	۵۳	۱۴۹	۴۷	۲۴۹	خورزوق.....
۶۳	۱۱۵۸۹	۹۱۴۴	۷	۱۵	۱۶	۳۸	داران.....
۱۹	۲۳۹۱	۳۷۷۴	۰	۴	۱۰	۱۴	دامنه.....
۳۲۳	۴۸۷۷۱	۷۱۳۴۴	۲۹	۱۱۸	۳۹	۱۸۶	درچه.....
۷۳	۱۱۵۱۶	۷۳۴۴	۴	۲۳	۸	۳۵	دستگرد.....
۴۱۰	۱۱۱۷۶۵	۹۶۶۹۸	۳۵	۱۲۹	۱۶۵	۳۲۹	دولت‌آباد.....
۴۱	۸۹۲۷	۶۹۵۰	۶	۱۵	۵	۲۶	دهاقان.....
۱۱	۱۵۴۵	۱۴۴۹	۰	۴	۴	۸	دهق.....
۶۲	۹۹۵۱	۱۳۲۷۶	۳	۲۱	۱۲	۳۶	دیزیچه.....
۱۰	۱۱۹۳	۱۶۱۱	۱	۱	۷	۹	رزوه.....
۹	۲۴۸۲	۷۹۴۲	۰	۲	۷	۹	رضوان‌شهر.....
۰	۰	۰	۰	۰	۰	۰	زازران.....
۴۴	۵۶۵۱	۴۱۱۷	۴	۱۷	۲	۲۳	زاینده‌رود.....

۱۹- پروانه‌های احداث ساختمان برحسب تعداد طبقات، مساحت زمین، زیربنا و تعداد واحد مسکونی پیش‌بینی شده در آن‌ها در نقاط شهری استان اصفهان: نیمه اول ۱۳۹۲ (دنباله)

تعداد واحد مسکونی	مساحت زیربنا (مترمربع)	مساحت زمین (مترمربع)	تعداد پروانه احداث ساختمان برحسب طبقه				شهر
			جمع	۱ طبقه	۲ طبقه	۳ طبقه و بیش‌تر	
۲۷۸	۱۰۴۱۷۷	۳۵۲۶۴۹	۱۴۹	۲۵	۷۸	۴۶	زیربنا شهر.....
۱۰۷	۱۳۸۶۲	۱۸۵۹۴	۹۱	۶۸	۲۱	۲	زواره.....
۷۶	۲۶۳۷۰	۵۱۳۳۹	۴۹	۱۲	۳۴	۳	زیباشهر.....
۱۲۳	۱۷۹۷۵	۱۶۴۲۵	۷۹	۲۸	۴۵	۶	سده لنجان.....
۲۸	۴۰۱۶	۴۷۳۲	۲۷	۲۳	۳	۱	سفیدشهر.....
۱۲	۱۷۵۴	۱۸۳۸	۱۰	۶	۴	۰	سگری.....
۱۶۰	۲۳۷۳۵	۲۸۱۳۸	۱۱۱	۵۸	۴۷	۶	سمیرم.....
۳۷	۵۴۷۹	۴۲۸۷	۲۱	۲	۱۹	۰	سین.....
۱۵	۱۹۸۴	۱۷۶۶	۱۰	۳	۷	۰	شاپورآباد.....
۲۲۶۳	۳۲۹۲۲۹	۱۷۷۹۹۸	۵۵۴	۱۹	۱۵۶	۳۷۹	شاهین‌شهر.....
۳۸۸	۶۳۷۰۲	۴۵۷۲۶	۱۹۶	۳۱	۱۲۲	۴۳	شهرضا.....
۴۴	۷۲۹۶	۱۱۲۸۵	۴۰	۳۱	۸	۱	طالخونچه.....
۲۳	۳۱۹۶	۵۳۴۸	۱۷	۱۲	۲	۳	طرق رود.....
۲۴	۲۹۰۰	۲۹۹۰	۱۶	۷	۹	۰	عسگران.....
۱۷	۲۳۱۷	۴۱۹۱	۱۷	۱۲	۵	۰	علویچه.....
۷	۱۱۷۲	۲۶۹۷	۸	۷	۱	۰	فرخی.....
۵۷	۸۷۲۹	۲۷۲۷۷	۴۰	۹	۲۴	۷	فریدن شهر.....
۱۶۶	۲۱۱۸۴	۱۲۸۴۹	۸۱	۶	۴۱	۳۴	فلاورجان.....
۴۰۵	۷۱۷۷۴	۳۴۹۰۸	۱۱۱	۱۰	۶۳	۳۸	فولادشهر.....
۲۶۷	۲۷۷۶۸	۱۳۹۹۱۵	۱۸۱	۸۹	۸۶	۶	قمصر.....
۱۰۹	۱۳۶۷۴	۱۲۱۷۲	۵۴	۱۴	۳۴	۶	قهاورستان.....
۱۶۸	۳۱۲۶۳	۳۳۰۰۹	۱۰۴	۳۷	۵۲	۱۵	قهدریجان.....
۹۶۶	۱۸۵۱۸۵	۱۸۲۰۶۵	۵۱۲	۹۲	۳۸۳	۳۷	کاشان.....
۹۳	۱۶۴۰۱	۲۵۱۴۲	۵۱	۱۲	۳۲	۷	کرکوند.....
۱۴۶	۲۰۶۶۷	۱۷۷۰۴	۸۶	۱۵	۵۹	۱۲	کلیشاد و سودرجان.....



۱۹- پروانه‌های احداث ساختمان برحسب تعداد طبقات، مساحت زمین، زیربنا و تعداد واحد مسکونی پیش‌بینی شده در آن‌ها در نقاط شهری استان اصفهان: نیمه اول ۱۳۹۲ (دنباله)

تعداد واحد مسکونی	مساحت زیربنا (مترمربع)	مساحت زمین (مترمربع)	تعداد پروانه احداث ساختمان برحسب طبقه				شهر
			۳ طبقه و بیش‌تر	۲ طبقه	۱ طبقه	جمع	
۵۲	۹۴۱۰	۱۱۹۸۹	۳	۱۴	۲۹	۴۶	کمشجه
۲	۲۶۴	۵۵۴	۰	۲	۰	۲	کمه
۵۹	۶۸۰۰	۲۸۹۸۹	۲	۲۵	۹	۳۶	کوشک
۳۸	۵۱۰۸	۷۲۰۴	۱	۱	۳۵	۳۷	کوهپایه
۱۵	۲۷۵۹	۳۶۸۹	۰	۷	۴	۱۱	کهریزسنگ
۱۱۲	۱۵۸۸۲	۳۶۷۴۵	۱۴	۲۰	۲۵	۵۹	گرگاب
۱۷۶	۳۲۵۷۹	۱۰۰۲۹۳	۱۶	۵۵	۴۹	۱۲۰	گزبرخوار
۴۴۹	۶۵۷۶۰	۳۵۰۳۵	۷۹	۵۱	۱۸	۱۴۸	گلپایگان
۱۰۰	۱۶۸۷۰	۴۵۵۰۰	۴	۳۹	۳۰	۷۳	گلدشت
۲۸	۵۴۷۶	۱۱۵۱۰	۱	۸	۱۴	۲۳	گلشن
۱۹	۲۵۱۹	۳۴۰۶	۱	۴	۹	۱۴	گلشهر
۲۸	۳۸۰۰	۲۵۸۱	۴	۵	۵	۱۴	گوگد
۴	۶۰۷	۹۴۱	۰	۲	۰	۲	لای‌بید
۴۰۴	۶۸۴۲۶	۴۸۳۸۵	۴۸	۱۹۴	۳۲	۲۷۴	مبارکه
۱۵	۳۴۲۲	۳۶۵۷	۱	۳	۸	۱۲	مجلسی
۲۸	۴۰۹۱	۵۵۳۱	۲	۵	۲۰	۲۷	محمدآباد
۱۲	۱۰۵۰	۱۴۳۳	۰	۰	۸	۸	مشکات
۱۸	۲۴۳۵	۲۸۲۸	۰	۴	۱۱	۱۵	منظریه
۳۷	۵۹۲۹	۱۳۹۹۴	۱	۱۲	۱۶	۲۹	مهاباد
۲۱	۸۳۰۴	۲۴۹۸۸	۱	۷	۸	۱۶	میمه
۹۸	۴۴۸۴۷	۳۸۲۷۶	۱۷	۳۲	۱۱	۶۰	نابین
۱۰۹۲	۱۶۶۷۴۰	۱۲۲۲۲۷	۱۳۷	۳۵۰	۲۰۶	۶۹۳	نجف‌آباد
۴۱	۶۳۷۱	۹۳۰۵	۰	۱۰	۳۵	۴۵	نصرآباد
۸۲	۱۶۵۰۹	۲۵۸۰۱	۲۰	۵	۸	۳۳	نطنز
۳۹	۶۵۴۵	۱۰۴۶۷	۲	۹	۲۰	۳۱	نوش‌آباد

۱۹- پروانه‌های احداث ساختمان برحسب تعداد طبقات، مساحت زمین، زیربنا و تعداد واحد مسکونی پیش‌بینی شده در آن‌ها در نقاط شهری استان اصفهان: نیمه اول ۱۳۹۲ (دنباله)

تعداد واحد مسکونی	مساحت زیربنا (مترمربع)	مساحت زمین (مترمربع)	تعداد پروانه احداث ساختمان برحسب طبقه				شهر
			۳ طبقه و بیش‌تر	۲ طبقه	۱ طبقه	جمع	
۷	۸۴۶	۲۲۱۹	۱	۲	۲	۵	نیاسر
۲۶	۵۷۶۹	۱۱۵۰۶	۰	۳	۲۵	۲۸	نیک‌آباد
۸۳	۱۱۰۷۴	۱۲۷۱۳	۱	۱۳	۵۷	۷۱	ورزنه
۲۲۷	۳۲۷۵۷	۳۷۴۷۹	۸	۸۸	۶۶	۱۶۲	ورنامخواست
۱۴	۱۶۸۵	۱۶۸۶	۲	۲	۴	۸	وزوان
۰	۰	۰	۰	۰	۰	۰	ونک
۸۳	۱۳۳۴۳	۱۶۵۷۲	۱۱	۲۹	۴۱	۸۱	هرند

مرکز آمار ایران

۲۰- پروانه‌های احداث ساختمان برحسب تعداد طبقات، مساحت زمین، زیربنا و تعداد واحد مسکونی پیش‌بینی شده در آن‌ها در نقاط شهری استان البرز: نیمه اول ۱۳۹۲

تعداد واحد مسکونی	مساحت زیربنا (مترمربع)	مساحت زمین (مترمربع)	تعداد پروانه احداث ساختمان برحسب طبقه				شهر
			جمع	۱ طبقه	۲ طبقه	۳ طبقه و بیش‌تر	
۱۶۹۸۶	۳۳۵۴۴۵۷	۱۵۶۵۴۲۹	۳۱۴۳	۴۲۵	۱۲۱	۳۶۸۹	استان.....
۷	۱۲۴۷	۲۶۵۷	۵	۲	۰	۷	آسارا.....
۱۳۱	۱۷۹۲۱	۱۴۹۷۷	۲۰	۱۴	۱۰	۴۴	اشتهارد.....
۷	۱۴۲۹	۱۹۲۱	۱	۳	۳	۷	تنکمان.....
۱۲	۱۷۰۱	۸۵۹۳۹	۰	۵	۲	۷	چهارباغ.....
۹۹۸	۱۵۰۹۹۷	۱۶۴۵۱۴	۵۱	۲۸	۲۵	۱۰۴	شهر جدید هشتگرد.....
۵۲	۱۰۴۷۲	۱۳۵۷۰	۲۱	۴	۳	۲۸	طالقان.....
۱۱۰۳۷	۲۴۴۰۹۹۰	۷۸۴۵۹۶	۲۰۰۹	۳۰	۱۶	۲۰۵۵	کرج.....
۱۴۲۹	۱۹۲۰۷۲	۵۵۱۴۳	۲۷۰	۵۴	۱۳	۳۳۷	کمال شهر.....
۱۰۴	۱۴۲۴۲	۱۰۷۳۵۸	۲	۱۹	۲۲	۴۳	کوهسار.....
۱۰۷۷	۱۴۲۳۰۴	۴۹۲۹۲	۱۳۵	۱	۱۷	۱۵۳	گرمدره.....
۲۲	۲۸۴۶	۱۸۰۶	۴	۱۳	۰	۱۷	گلسار.....
۲۷۷	۴۵۶۹۶	۵۳۲۱۳	۹۰	۸	۴	۱۰۲	ماه‌دشت.....
۴۲۱	۷۴۹۴۹	۳۹۹۳۷	۱۱۳	۲۸	۱	۱۴۲	محمدشهر.....
۴۲۱	۹۴۹۶۶	۹۳۹۴۹	۲۲۳	۱۰	۳	۲۳۶	مشکین دشت.....
۵۷۱	۸۷۵۷۳	۶۷۷۶۴	۷۸	۱۹۹	۱	۲۷۸	نظرآباد.....
۴۱۹	۷۵۰۵۲	۲۸۷۹۳	۱۲۱	۷	۱	۱۲۹	هشتگرد.....

۲۱- پروانه‌های احداث ساختمان برحسب تعداد طبقات، مساحت زمین، زیربنا و تعداد واحد مسکونی پیش‌بینی شده در آن‌ها در نقاط شهری استان ایلام: نیمه اول ۱۳۹۲

تعداد واحد مسکونی	مساحت زیربنا (مترمربع)	مساحت زمین (مترمربع)	تعداد پروانه احداث ساختمان برحسب طبقه				شهر
			۳ طبقه و بیش‌تر	۲ طبقه	۱ طبقه	جمع	
۱۰۵۶	۱۹۱۲۴۹	۱۳۵۲۹۲	۱۸۵	۱۵۰	۲۶۷	۶۰۲	استان.....
۸۸	۱۴۷۷۶	۱۸۴۳۸	۵	۸	۸۲	۹۵	آبدانان.....
۴	۸۴۸	۵۷۷	۱	۱	۱	۳	آسمان‌آباد.....
۱۵	۷۱۵۷	۴۶۷۸	۲	۵	۹	۱۶	ارکواز.....
۶۴۰	۱۲۳۳۰۱	۵۶۳۸۱	۱۵۵	۶۵	۲۰	۲۴۰	ایلام.....
۶۴	۹۹۷۱	۹۷۲۱	۴	۲۱	۲۷	۵۲	ایوان.....
۱۸	۳۰۸۳	۲۰۲۲	۱	۳	۴	۸	بدره.....
۵	۴۹۳	۱۱۱۲	۰	۰	۵	۵	پهله.....
۳۱	۳۹۹۸	۴۸۷۳	۱	۸	۱۳	۲۲	توحید.....
۱۱	۱۵۹۹	۱۶۳۹	۰	۳	۶	۹	چوار.....
۱۹	۲۲۹۶	۳۵۵۷	۰	۴	۱۴	۱۸	دره‌شهر.....
۰	۰	۰	۰	۰	۰	۰	دلگشا.....
۲۶	۴۲۹۸	۹۰۹۲	۱	۸	۱۷	۲۶	دهلران.....
۲	۲۴۲	۵۷۰	۰	۰	۲	۲	زرنه.....
۱۵	۱۸۸۴	۳۳۶۲	۰	۲	۱۴	۱۶	سراب‌باغ.....
۵۹	۹۹۷۶	۶۸۰۷	۱۵	۱۲	۷	۳۴	سرابله.....
۰	۰	۰	۰	۰	۰	۰	صالح‌آباد.....
۰	۰	۰	۰	۰	۰	۰	لومار.....
۲	۲۶۲	۴۰۴	۰	۱	۳	۴	مورموری.....
۳	۲۷۲	۷۷۲	۰	۰	۳	۳	موسیان.....
۰	۰	۰	۰	۰	۰	۰	مهر.....
۵۰	۶۳۱۷	۱۰۳۳۵	۰	۹	۳۶	۴۵	مهران.....
۴	۴۷۶	۹۵۲	۰	۰	۴	۴	میمه.....

۲۲- پروانه‌های احداث ساختمان برحسب تعداد طبقات، مساحت زمین، زیربنا و تعداد واحد مسکونی پیش‌بینی شده در آن‌ها در نقاط شهری استان بوشهر: نیمه اول ۱۳۹۲

تعداد واحد مسکونی	مساحت زیربنا (مترمربع)	مساحت زمین (مترمربع)	تعداد پروانه احداث ساختمان برحسب طبقه				شهر
			۳ طبقه و بیش‌تر	۲ طبقه	۱ طبقه	جمع	
۲۳۵۷	۵۲۳۹۵۴	۵۵۲۳۱۱	۳۵۵	۴۳۶	۹۲۱	۱۷۱۲	استان.....
۴۶	۶۲۰۹	۱۰۵۵۲	۰	۴	۳۸	۴۲	آب‌پخش.....
۰	۰	۰	۰	۰	۰	۰	آباد.....
۵۸	۷۸۸۹	۱۹۷۴۲	۰	۱	۵۵	۵۶	آبدان.....
۲۳	۳۰۷۸	۴۱۳۲	۰	۵	۱۳	۱۸	امام حسن.....
۹	۱۵۹۹	۲۵۱۲	۲	۱	۶	۹	انارستان.....
۳۷	۴۴۹۴	۷۶۸۹	۰	۱	۳۰	۳۱	اهرم.....
۰	۰	۰	۰	۰	۰	۰	بادوله.....
۲۵۴	۵۰۵۲۰	۴۸۰۰۵	۳۳	۵۰	۱۱۱	۱۹۴	برازجان.....
۱۷	۲۸۲۹	۴۶۵۱	۰	۱۰	۷	۱۷	بردخون.....
۴۰	۷۱۹۶	۳۲۰۴۱	۱	۰	۳۵	۳۶	بردستان.....
۱۰۱	۱۶۲۱۴	۱۹۳۵۰	۷	۱۵	۵۵	۷۷	بندر دیر.....
۶۸	۸۹۴۲	۱۰۸۴۸	۴	۲۰	۲۸	۵۲	بندر ديلم.....
۴۲	۶۰۰۸	۱۴۹۴۶	۲	۶	۲۷	۳۵	بندر ریگ.....
۳۸۲	۵۱۲۱۲	۴۲۴۰۶	۴۶	۴۹	۳۹	۱۳۴	بندر کنگان.....
۵۳۵	۸۲۱۲۸	۷۸۴۴۳	۳۷	۱۲۷	۸۶	۲۵۰	بندر گناوه.....
۹۳	۱۳۱۵۴	۲۱۱۶۸	۵	۱۶	۴۸	۶۹	بنک.....
۰	۰	۰	۰	۰	۰	۰	بوشکان.....
۷۸۰	۱۵۲۸۳۹	۸۱۴۴۱	۱۷۲	۱۱	۱۹	۲۰۲	بوشهر.....
۱	۳۷	۹۰	۰	۰	۱	۱	تنگ ارم.....
۱۰۸	۱۴۸۶۷	۹۷۸۷	۱۵	۱۴	۶	۳۵	جم.....
۵۱	۷۶۷۳	۱۱۰۳۲	۱	۷	۳۷	۴۵	چغادک.....
۴۱	۱۹۸۵	۵۴۷۲	۰	۰	۸	۸	خارک.....
۵۶	۸۱۷۰	۱۲۷۶۶	۲	۱۰	۳۱	۴۳	خورموج.....
۷	۱۷۳۹	۲۸۰۰	۰	۱	۸	۹	دالکی.....

۲۲- پروانه‌های احداث ساختمان برحسب تعداد طبقات، مساحت زمین، زیربنا و تعداد واحد مسکونی پیش‌بینی شده در آن‌ها در نقاط شهری استان بوشهر: نیمه اول ۱۳۹۲ (دنباله)

تعداد واحد مسکونی	مساحت زیربنا (مترمربع)	مساحت زمین (مترمربع)	تعداد پروانه احداث ساختمان برحسب طبقه				شهر
			جمع	۱ طبقه	۲ طبقه	۳ طبقه و بیش‌تر	
۷۶	۹۱۵۵	۱۸۲۴۵	۵۷	۴۸	۸	۱	دلوار.....
۰	۰	۰	۰	۰	۰	۰	دوراهک.....
۲۹	۴۲۰۳	۷۹۳۸	۲۴	۱۹	۵	۰	ریز.....
۲۲	۴۷۱۵	۱۴۴۷۳	۲۵	۲۳	۲	۰	سعدآباد.....
۱۲	۱۴۴۵	۲۳۷۹	۷	۰	۵	۲	سیراف.....
۲۴	۳۵۲۹	۶۶۱۴	۲۵	۲۱	۴	۰	شبانکاره.....
۰	۰	۰	۰	۰	۰	۰	شنبه.....
۹۱	۹۷۱۵	۶۲۱۶	۱۷	۷	۳	۷	عسلویه.....
۹۴	۱۳۴۱۷	۲۲۲۹۱	۹۳	۷۱	۲۲	۰	کاکی.....
۲۷	۲۸۰۱	۹۲۸۴	۲۵	۶	۱۹	۰	کلمه.....
۲۰۷	۲۲۵۴۶	۱۵۸۸۹	۴۸	۱۱	۱۹	۱۸	نخل تقی.....
۲۶	۳۶۴۶	۹۱۰۹	۲۸	۲۷	۱	۰	وحدتیه.....

مرکز آمار ایران

۲۳- پروانه‌های احداث ساختمان برحسب تعداد طبقات، مساحت زمین، زیربنا و تعداد واحد مسکونی پیش‌بینی شده در آن‌ها در نقاط شهری استان تهران: نیمه اول ۱۳۹۲

تعداد واحد مسکونی	مساحت زیربنا (مترمربع)	مساحت زمین (مترمربع)	تعداد پروانه احداث ساختمان برحسب طبقه				شهر
			۳ طبقه و بیش‌تر	۲ طبقه	۱ طبقه	جمع	
۱۷۹۲۲۴	۲۶۷۷۶۵۳۵	۹۰۰۱۰۳۱	۱۹۷۷۵	۶۵۳	۲۰۶	۲۰۶۳۴	استان.....
۶۸	۱۲۰۸۴	۸۹۸۲	۲۷	۵	۴	۳۶	آبسرد.....
۲۴	۴۵۴۹	۴۹۰۱	۱۲	۱	۰	۱۳	آبعلی.....
۲۵۳	۳۹۰۱۲	۱۰۹۹۷	۳۹	۰	۰	۳۹	احمدآبادمستوفی.....
۴۶	۵۳۰۰	۱۲۵۴۹	۱	۱۷	۱۸	۳۶	ارجمند.....
۳۴۹۹	۴۳۹۳۳۱	۱۴۲۸۸۸	۷۷۶	۳۷	۴	۸۱۷	اسلام‌شهر.....
۱۲۰۵	۱۶۳۶۹۸	۶۲۰۰۹۷	۱۱۹	۱۶	۵	۱۴۰	اندیشه.....
۷۵۸	۱۲۰۳۷۷	۵۰۸۲۵	۱۸۴	۳۲	۷	۲۲۳	باغستان.....
۴۹۶	۶۶۶۹۰	۲۰۵۸۳	۸۲	۶	۰	۸۸	باقرشهر.....
۳۹۶	۷۱۶۴۵	۳۷۲۷۳	۱۴۶	۳	۰	۱۴۹	بومهن.....
۶۶۱	۱۰۶۰۴۶	۵۶۰۳۶	۲۷۴	۳۷	۲	۳۱۳	پاکدشت.....
۴۷۴۸۲	۵۴۷۳۵۲۲	۲۵۶۲۸۷۲	۸۶۰	۰	۰	۸۶۰	پردیس.....
۵۰۶	۵۹۷۵۲	۲۵۵۰۸	۵۲	۱۹	۳۷	۱۰۸	پیشوا.....
۰	۰	۰	۰	۰	۰	۰	تجربش.....
۱۰۶۰۳۲	۱۷۷۱۰۱۱۰	۳۹۴۸۴۸۴	۱۳۱۷۲	۴۴	۳۰	۱۳۲۴۶	تهران.....
۲۶	۳۰۰۹	۲۸۳۴	۵	۴	۷	۱۶	جوادآباد.....
۲۹۳	۳۸۳۶۶	۱۷۷۲۰	۱۰۴	۱	۰	۱۰۵	چهاردانگه.....
۵۵۰	۵۶۸۲۱	۲۸۱۵۸	۹۶	۸	۱۱	۱۱۵	حسن‌آباد.....
۶۸۷	۱۶۱۳۴۸	۳۱۹۹۸۶	۳۵۷	۴۱	۶	۴۰۴	دماوند.....
۹۲۲	۱۵۲۱۱۱	۷۴۴۸۸	۴۲۱	۱۹	۰	۴۴۰	رباط کریم.....
۱۰۹۰	۱۶۴۳۵۶	۱۲۵۲۱۱	۱۷۱	۸	۱۱	۱۹۰	رودهن.....
۰	۰	۰	۰	۰	۰	۰	ری.....
۹۸	۱۶۳۲۸	۸۱۹۵	۴۸	۰	۰	۴۸	شاهد شهر.....
۱۷۳	۲۶۶۳۳	۱۳۶۸۰	۴۵	۱۱	۳	۵۹	شریف‌آباد.....
۱۷	۳۰۲۸	۴۳۶۳	۴	۳	۱	۸	شمشک.....

۲۳- پروانه‌های احداث ساختمان برحسب تعداد طبقات، مساحت زمین، زیربنا و تعداد واحد مسکونی پیش‌بینی شده در آن‌ها در نقاط شهری استان تهران: نیمه اول ۱۳۹۲ (دنباله)

تعداد واحد مسکونی	مساحت زیربنا (مترمربع)	مساحت زمین (مترمربع)	تعداد پروانه احداث ساختمان برحسب طبقه				شهر
			جمع	۱ طبقه	۲ طبقه	۳ طبقه و بیش‌تر	
۱۶۰	۲۴۰۸۵	۱۵۸۱۵	۲۷	۰	۰	۲۷	شهر جدید پرند
۳۸۶۸	۵۷۶۶۵۸	۲۵۶۴۱۸	۶۸۳	۲۱	۸	۷۱۲	شهریار
۳۵۲	۴۵۱۲۶	۲۱۴۶۱	۱۳۸	۵۵	۴	۱۹۷	صالحیه
۱۰۵	۱۷۱۰۱	۸۹۸۹	۳۳	۱۶	۰	۴۹	صبا شهر
۳۶۷	۵۱۱۸۱	۲۷۳۳۶	۱۰۸	۱۷	۱	۱۲۶	صفا دشت
۳۴۶	۳۹۶۶۷	۱۶۲۳۷	۷۷	۷	۱	۸۵	فردوسیه
۲۴	۳۶۹۵	۱۹۹۸	۱۱	۱	۰	۱۲	فرون آباد
۱۸۴	۴۸۸۱۲	۶۲۴۶۶	۷۴	۳	۱	۷۸	فشم
۱۲۹	۱۸۹۴۲	۹۲۱۷	۳۴	۶	۲	۴۲	فیروزکوه
۲۳۷۴	۳۰۵۲۹۰	۷۷۹۲۲	۳۱۱	۲	۰	۳۱۳	قدس
۲۶۰۴	۲۴۰۲۱۴	۷۵۲۰۱	۳۰۵	۱۰	۱	۳۱۶	قرچک
۴۳۱	۶۵۴۶۹	۲۴۷۱۶	۱۰۱	۱	۰	۱۰۲	کهریزک
۱۹۳	۲۰۰۲۵	۷۰۳۱۳	۲۱	۷۳	۱۶	۱۱۰	کیلان
۳۴۹	۵۲۸۹۰	۲۲۶۳۵	۱۰۳	۸	۱۱	۱۲۲	گلستان
۱۵۶	۳۷۱۵۴	۷۳۷۳۵	۷۹	۳	۰	۸۲	لواسان
۳۹۰	۵۷۱۶۱	۲۱۹۶۱	۵۱	۳۵	۰	۸۶	ملارد
۵۱۰	۵۷۷۱۵	۳۳۴۵۳	۲۶۳	۱	۰	۲۶۴	نسیم‌شهر
۲۲۵	۲۶۶۹۵	۱۳۷۰۳	۵۹	۵۳	۰	۱۱۲	نصیرشهر
۱۶۸	۲۳۱۴۵	۱۱۱۳۷	۵۵	۱۲	۷	۷۴	وحیدیه
۱۰۰۷	۱۷۱۳۹۴	۵۹۷۸۸	۲۴۷	۱۷	۸	۲۷۲	ورامین

۲۴- پروانه‌های احداث ساختمان برحسب تعداد طبقات، مساحت زمین، زیربنا و تعداد واحد مسکونی پیش‌بینی شده در آن‌ها در نقاط شهری استان چهارمحال و بختیاری: نیمه اول ۱۳۹۲

تعداد واحد مسکونی	مساحت زیربنا (مترمربع)	مساحت زمین (مترمربع)	تعداد پروانه احداث ساختمان برحسب طبقه				شهر
			۳ طبقه و بیش‌تر	۲ طبقه	۱ طبقه	جمع	
۳۴۸۷	۵۴۹۳۰۱	۳۶۷۶۵۷	۵۸۶	۵۵۱	۳۸۵	۱۵۲۲	استان.....
۴۲	۶۶۱۴	۴۷۷۲	۴	۱۶	۳	۲۳	آلونی.....
۹۱	۱۱۸۶۸	۱۱۱۵۲	۲۰	۱۳	۲۵	۵۸	اردل.....
۵۰	۷۲۴۷	۶۵۶۷	۷	۱۸	۴	۲۹	باباحیدر.....
۳۶۳	۶۰۶۷۹	۳۲۷۰۸	۷۷	۷۳	۱۲	۱۶۲	بروجن.....
۳۱	۵۱۱۷	۹۰۱۴	۰	۳	۳۱	۳۴	بلداجی.....
۵۱	۵۷۵۶	۶۰۹۴	۲	۱۸	۱۲	۳۲	بن.....
۱۸	۲۰۲۷	۴۲۱۷	۰	۰	۱۸	۱۸	پردنجان.....
۳۵	۴۱۰۳	۴۸۷۳	۲	۵	۲۰	۲۷	جونقان.....
۱۱	۱۱۶۲	۱۷۴۹	۰	۲	۷	۹	چلگرد.....
۰	۰	۰	۰	۰	۰	۰	چلیچه.....
۱۹	۲۰۰۳	۴۲۳۸	۰	۲	۱۲	۱۴	دستنا.....
۰	۰	۰	۰	۰	۰	۰	دشتک.....
۶۲	۸۱۸۸	۸۱۶۰	۵	۱۸	۱۷	۴۰	سامان.....
۰	۰	۰	۰	۰	۰	۰	سرخون.....
۲۴	۳۳۰۷	۳۷۰۰	۰	۹	۶	۱۵	سفیددشت.....
۴۶	۵۹۸۴	۹۴۷۸	۲	۱۶	۱۰	۲۸	سودجان.....
۳۷	۴۷۲۳	۶۴۱۳	۱	۷	۲۲	۳۰	سورشجان.....
۶۴	۶۷۰۳	۸۰۶۲	۰	۲۶	۱۳	۳۹	شلمزار.....
۱۷۱۲	۲۹۴۵۳۷	۱۱۶۵۶۰	۳۸۴	۵۷	۸	۴۴۹	شهرکرد.....
۲۵	۳۴۰۶	۴۶۰۷	۱	۳	۱۹	۲۳	طاقانک.....
۱۷۵	۳۲۰۷۲	۴۴۳۵۶	۲۴	۵۱	۲۲	۹۷	فارسان.....
۶۱	۷۸۹۴	۷۹۷۴	۴	۱۹	۱۷	۴۰	فردانیه.....
۷۹	۱۰۴۵۹	۷۸۰۷	۹	۳۰	۳	۴۲	فرخ‌شهر.....
۰	۰	۰	۰	۰	۰	۰	کاج.....

۲۴- پروانه‌های احداث ساختمان برحسب تعداد طبقات، مساحت زمین، زیربنا و تعداد واحد مسکونی پیش‌بینی شده در آن‌ها در نقاط شهری استان چهارمحال و بختیاری: نیمه اول ۱۳۹۲ (دنباله)

تعداد واحد مسکونی	مساحت زیربنا (مترمربع)	مساحت زمین (مترمربع)	تعداد پروانه احداث ساختمان برحسب طبقه				شهر
			جمع	۱ طبقه	۲ طبقه	۳ طبقه و بیش‌تر	
۸۴	۱۰۸۸۶	۸۲۶۵	۴۱	۱	۳۵	۵	کیان.....
۶۴	۹۰۹۷	۸۰۶۶	۴۲	۱۱	۱۵	۱۶	گندمان.....
۰	۰	۰	۰	۰	۰	۰	گوجان.....
۱۴	۲۰۸۹	۳۸۰۱	۱۴	۱۴	۰	۰	گهرو.....
۱۳۳	۱۷۹۷۲	۱۷۶۰۶	۷۶	۸	۶۰	۸	لردگان.....
۱۴	۲۷۲۷	۲۶۵۴	۱۸	۱۰	۳	۵	مال خلیفه.....
۰	۰	۰	۰	۰	۰	۰	منج.....
۱۷	۲۷۸۹	۳۹۹۰	۱۷	۱۰	۶	۱	ناغان.....
۱۹	۲۲۸۹	۳۰۱۵	۱۳	۸	۴	۱	نافج.....
۷۵	۸۱۲۴	۹۰۴۴	۴۹	۲۲	۲۷	۰	نقنه.....
۵	۷۶۱	۷۸۰	۴	۲	۲	۰	وردنجان.....
۶۶	۸۷۱۸	۷۹۳۵	۳۹	۱۸	۱۳	۸	هفشجان.....

مرکز آمار ایران

۲۵- پروانه‌های احداث ساختمان برحسب تعداد طبقات، مساحت زمین، زیربنا و تعداد واحد مسکونی پیش‌بینی شده در آن‌ها در نقاط شهری استان خراسان جنوبی: نیمه اول ۱۳۹۲

تعداد واحد مسکونی	مساحت زیربنا (مترمربع)	مساحت زمین (مترمربع)	تعداد پروانه احداث ساختمان برحسب طبقه				شهر
			جمع	۱ طبقه	۲ طبقه	۳ طبقه و بیش‌تر	
۲۱۸۱	۳۷۹۳۳۶	۳۲۱۷۱۳	۱۷۹	۳۲۴	۳۲۲	۲۳۳	استان
۶	۵۸۹	۱۴۷۵	۴	۳	۱	۰	آرین‌شهر
۱۵	۱۷۲۸	۳۶۵۳	۱۶	۱۵	۱	۰	آیسک
۳	۵۷۰	۱۱۱۶	۴	۴	۰	۰	ارسک
۲۶	۳۱۹۶	۵۷۸۰	۲۲	۱۷	۵	۰	اسدییه
۵	۶۲۶	۵۹۷۰	۵	۵	۰	۰	اسفدن
۵۱	۷۲۷۵	۲۸۴۸۶	۴۰	۲۵	۱۵	۰	اسلامیه
۴۹	۸۲۴۲	۸۷۰۶	۴۵	۱۶	۱۸	۱۱	بشرویه
۱۴۶۳	۲۶۲۰۰۴	۱۳۲۶۲۶	۲۴۵	۸	۴۶	۱۹۱	بیرجند
۸	۱۷۹۰	۹۸۱۰	۱۳	۱۰	۳	۰	حاجی‌آباد
۶۰	۶۲۵۳	۱۱۱۸۸	۳۲	۱	۳۱	۰	خضری دشت بیاض
۱۱	۱۳۰۲	۲۳۵۲	۱۰	۹	۱	۰	خوسف
۴	۵۹۷	۱۲۸۰	۷	۷	۰	۰	دیپوک
۰	۰	۰	۰	۰	۰	۰	زهان
۷۹	۱۱۹۴۹	۱۰۹۷۲	۵۱	۱۷	۳۱	۳	سرایان
۹	۳۰۱۶	۵۴۸۴	۹	۴	۵	۰	سربیشه
۷	۶۳۶	۹۸۵	۵	۳	۲	۰	سه‌قلعه
۱۲	۱۴۳۸	۲۴۶۹	۹	۷	۲	۰	شوسف
۹۲	۲۴۵۱۹	۳۶۶۳۰	۱۶۰	۸۵	۶۸	۷	طیس
۰	۰	۰	۰	۰	۰	۰	طیس مسینا
۱	۱۶۳	۱۸۰	۱	۰	۱	۰	عشق‌آباد
۱۴۳	۲۰۵۸۳	۲۳۷۶۲	۹۵	۳۹	۵۳	۳	فردوس
۱۱۵	۱۷۰۴۵	۱۷۶۶۷	۸۲	۳۴	۳۳	۱۵	قاین
۲	۱۲۹۲	۲۹۳۰	۲	۲	۰	۰	قهستان
۵	۵۳۲	۱۶۱۷	۵	۵	۰	۰	گزیک
۰	۰	۰	۰	۰	۰	۰	محمد شهر
۵	۷۸۹	۲۲۹۸	۶	۵	۱	۰	مود
۵	۲۶۰۲	۳۲۷۴	۷	۱	۵	۱	نهبندان
۵	۶۰۰	۱۰۰۳	۴	۲	۰	۲	نیم‌بلوک

۲۶- پروانه‌های احداث ساختمان برحسب تعداد طبقات، مساحت زمین، زیربنا و تعداد واحد مسکونی پیش‌بینی شده در آن‌ها در نقاط شهری استان خراسان رضوی: نیمه اول ۱۳۹۲

تعداد واحد مسکونی	مساحت زیربنا (مترمربع)	مساحت زمین (مترمربع)	تعداد پروانه احداث ساختمان برحسب طبقه				شهر
			جمع	۱ طبقه	۲ طبقه	۳ طبقه و بیش‌تر	
۲۲۵۴۳	۵۶۵۷۲۲۴	۲۴۱۸۶۸۷	۴۰۱۱	۱۳۴۵	۱۳۳۴	۶۶۹۰	استان
۰	۰	۰	۰	۰	۰	۰	احمد آباد صولت
۱۲	۱۰۵۴	۱۹۴۹	۰	۰	۱۵	۱۵	انابد
۰	۰	۰	۰	۰	۰	۰	باجگیران
۱۲	۱۳۶۵	۲۱۳۴	۰	۵	۳	۸	باخرز
۳	۳۴۷	۳۱۹	۰	۲	۰	۲	بار
۰	۰	۰	۰	۰	۰	۰	بایک
۷۵	۹۳۳۰	۸۳۳۶	۷	۲۸	۱۰	۴۵	بجستان
۱۱۵	۱۶۴۵۵	۴۱۵۴۵	۳	۲۲	۱۳۱	۱۵۶	بردسکن
۱۶	۲۳۷۳	۲۹۲۰	۱	۶	۴	۱۱	بیدخت
۶۱	۱۰۰۹۴	۱۰۲۰۸	۱۰	۲۰	۱۶	۴۶	تایباد
۲۴۵	۳۴۶۷۱	۳۳۰۲۷	۴۷	۵۲	۴۳	۱۴۲	تربت جام
۳۴۵	۵۹۲۹۷	۳۲۴۶۴	۹۰	۳۳	۲۶	۱۴۹	تربت حیدریه
۲۴	۵۵۵۱	۴۴۱۹	۸	۷	۴	۱۹	جغتای
۳۲	۶۰۲۵	۸۳۵۵	۰	۷	۲۷	۳۴	جنگل
۲	۱۹۶	۳۷۷	۰	۰	۳	۳	چاپشلو
۱	۱۰۳	۴۴۷	۰	۰	۱	۱	چکمه
۱۴۲	۲۵۶۹۸	۳۶۵۰۴	۷	۴۱	۶۵	۱۱۳	چناران
۱۲۱	۱۲۰۸۱	۱۵۱۲۳	۶	۳۶	۳۱	۷۳	خرو
۴۰	۴۸۷۷	۷۴۸۲	۴	۹	۱۷	۳۰	خلیل آباد
۵۶۳	۶۱۱۰۲	۱۵۹۲۷۸	۵	۲۸۲	۱۰	۲۹۷	خواف
۲	۲۲۶	۳۰۵	۰	۱	۱	۲	داورزن
۱۰۸	۱۳۱۲۰	۱۰۰۳۶	۱۴	۲۵	۲۷	۶۶	درگز
۵۱	۶۰۲۶	۱۲۲۸۶	۷	۱۰	۲۰	۳۷	درود
۹۵	۱۲۳۵۵	۱۶۱۵۸	۲	۱۸	۶۸	۸۸	دولت‌آباد

۲۶- پروانه‌های احداث ساختمان برحسب تعداد طبقات، مساحت زمین، زیربنا و تعداد واحد مسکونی پیش‌بینی شده در آن‌ها در نقاط شهری استان خراسان رضوی: نیمه اول ۱۳۹۲ (دنباله)

تعداد واحد مسکونی	مساحت زیربنا (مترمربع)	مساحت زمین (مترمربع)	تعداد پروانه احداث ساختمان برحسب طبقه				شهر
			جمع	۱ طبقه	۲ طبقه	۳ طبقه و بیش‌تر	
۳	۲۵۰	۳۵۰	۰	۱	۱	۲	رباط سنگ.....
۶۷	۹۹۳۳	۱۱۲۱۰	۱	۲۷	۲۲	۵۰	رشتخوار.....
۲۵	۲۸۹۹	۱۷۴۹۵	۲	۵	۱	۸	رضویه.....
۸	۸۰۷	۱۶۵۳	۰	۰	۸	۸	روداب.....
۲۸	۳۱۵۱	۵۳۷۶	۱	۹	۱۲	۲۲	ریوش.....
۴۸۳	۸۲۷۵۲	۶۶۸۱۹	۱۴۲	۱۱۳	۶۱	۳۱۶	سبزوار.....
۱۰۶	۱۲۴۷۱	۸۱۷۹	۱۰	۶	۲۴	۴۰	سرخس.....
۸	۶۲۲	۱۴۱۰	۰	۲	۶	۸	سفیدسنگ.....
۱۹	۱۴۴۱	۴۰۶۷	۰	۲	۱۵	۱۷	سلامی.....
۱۷	۱۷۲۵	۲۱۶۳	۰	۶	۹	۱۵	سلطان‌آباد.....
۵۶	۶۹۱۸	۷۸۱۹	۲	۲۹	۵	۳۶	سنگان.....
۱۱	۲۱۵۰	۲۷۱۳	۰	۶	۴	۱۰	شادمهر.....
۲۰۳	۴۲۰۹۴	۶۳۱۸۱	۴۴	۲۸	۵۲	۱۲۴	شاندیز.....
۱۰	۱۱۴۰	۲۰۳۴	۰	۳	۷	۱۰	ششتمد.....
۳	۲۵۰	۴۸۷	۰	۰	۳	۳	شهرآباد.....
۳۳	۳۳۱۵	۳۲۶۲	۰	۱۷	۱	۱۸	شهرزو.....
۱۵	۱۶۷۸	۲۰۶۴	۰	۶	۳	۹	صالح‌آباد.....
۴۲۲	۱۸۲۷۲۰	۲۶۵۷۹۰	۱۶۴	۴۶	۹	۲۱۹	طرقبه.....
۷	۹۰۳	۱۸۲۰	۰	۲	۵	۷	عشق‌آباد.....
۲۲	۱۳۶۰	۴۲۰۸	۰	۳	۱۸	۲۱	فرهادگرد.....
۵۸	۸۹۸۴	۴۳۷۵۶	۷	۱۰	۲۵	۴۲	فریمان.....
۱۹	۲۳۴۲	۲۵۹۰	۰	۹	۶	۱۵	فیروزه.....
۸۱	۱۳۶۷۹	۱۶۳۴۵	۵	۲۳	۴۲	۷۰	فیض‌آباد.....
۱۵	۱۲۶۸	۳۶۰۰	۰	۱	۱۴	۱۵	قاسم‌آباد.....
۷	۶۹۱	۱۵۷۷	۰	۳	۲	۵	قدمگاه.....

۲۶- پروانه‌های احداث ساختمان برحسب تعداد طبقات، مساحت زمین، زیربنا و تعداد واحد مسکونی پیش‌بینی شده در آن‌ها در نقاط شهری استان خراسان رضوی: نیمه اول ۱۳۹۲ (دنباله)

تعداد واحد مسکونی	مساحت زیربنا (مترمربع)	مساحت زمین (مترمربع)	تعداد پروانه احداث ساختمان برحسب طبقه				شهر
			جمع	۱ طبقه	۲ طبقه	۳ طبقه و بیش‌تر	
۲۸	۲۰۷۰	۴۴۲۶	۱۹	۱۲	۷	۰	قلندراباد.....
۳۰۷	۴۹۲۱۰	۳۸۳۳۲	۱۹۰	۷۷	۵۱	۶۲	قوچان.....
۱۶	۱۸۸۴	۲۲۶۱	۱۴	۷	۷	۰	کاخک.....
۱۵	۱۵۵۵	۲۷۳۸	۱۲	۹	۳	۰	کاریز.....
۱۰۷	۲۲۴۵۴	۳۰۰۳۸	۱۰۸	۶۴	۲۹	۱۵	کاشمر.....
۹	۱۳۵۵	۳۴۸۴	۱۳	۱۲	۱	۰	کدکن.....
۹	۱۱۹۳	۶۵۸۵	۶	۵	۱	۰	کلات.....
۲۰	۱۶۴۵	۳۹۴۹	۲۰	۱۹	۱	۰	کندر.....
۷۶	۹۳۷۹	۲۴۱۳۱	۶۵	۳۸	۲۴	۳	گلمکان.....
۱۳۸	۲۵۶۲۷	۳۸۲۴۴	۱۱۷	۳۳	۷۴	۱۰	گناباد.....
۶	۴۰۰	۸۹۰	۵	۴	۱	۰	لطف‌آباد.....
۷	۷۱۳	۱۳۰۴	۷	۶	۰	۱	مزدآوند.....
۱۷۱۸۳	۴۶۹۲۹۶۶	۱۲۰۷۲۳۹	۳۲۸۱	۳۰	۱۰۱	۳۱۵۰	مشهد.....
۲۶	۴۱۹۶	۷۴۳۸	۲۶	۱۵	۱۱	۰	مشهد ریزه.....
۳۴	۳۲۶۲	۸۶۷۶	۲۴	۱۶	۶	۲	ملک‌آباد.....
۲۰	۲۵۷۲	۳۱۹۵	۱۴	۷	۵	۲	نشتیفان.....
۶	۱۹۶۲	۳۷۶۳	۷	۱	۶	۰	نصرآباد.....
۷۶	۱۱۳۱۲	۱۶۳۰۰	۶۶	۴۱	۱۹	۶	نقاب.....
۱۹	۱۲۶۱	۱۳۳۵۹	۱۷	۱۵	۲	۰	نوخندان.....
۶۲۳	۱۵۱۱۲۴	۵۲۷۷۵	۲۲۷	۲۴	۳۲	۱۷۱	نیشابور.....
۵	۵۴۱	۱۰۲۵	۴	۴	۰	۰	نیل‌شهر.....
۰	۰	۰	۰	۰	۰	۰	همت‌آباد.....
۲۲	۲۶۵۴	۴۷۹۵	۲۱	۱۸	۳	۰	یونسی.....

۲۸- پروانه‌های احداث ساختمان برحسب تعداد طبقات، مساحت زمین، زیربنا و تعداد واحد مسکونی پیش‌بینی شده در آن‌ها در نقاط شهری استان خوزستان: نیمه اول ۱۳۹۲

تعداد واحد مسکونی	مساحت زیربنا (مترمربع)	مساحت زمین (مترمربع)	تعداد پروانه احداث ساختمان برحسب طبقه				شهر
			جمع	۱ طبقه	۲ طبقه	۳ طبقه و بیش‌تر	
۱۶۲۹۷	۲۲۹۰۷۹۲	۱۴۸۸۷۳۶	۱۳۰۷	۱۸۰۹	۳۱۶۵	۶۲۸۱	استان.....
۱۱۴۶	۱۳۲۵۹۱	۸۴۳۶۱	۹۸	۱۶۳	۱۳۰	۳۹۱	آبادان.....
.	آبژدان.....
.	آزادی.....
۱۱	۲۰۳۶	۴۴۲۷	.	۱	۲۴	۲۵	آغاچاری.....
.	ابوحمیظه.....
۳۲	۳۹۷۷	۵۸۲۵	.	۴	۲۴	۲۸	اروندکنار.....
۳۸	۴۱۵۶	۶۱۱۸	۱	۳	۱۴	۱۸	الوان.....
.	الهایی.....
۱۰۶	۱۲۵۲۹	۱۶۱۶۲	۱	۱۷	۱۲	۳۰	امیدیه.....
۳۰۴	۳۴۱۵۵	۴۵۹۷۲	۱۱	۲۹	۲۴۹	۲۸۹	اندیمشک.....
۸۶۶۷	۱۲۹۲۴۴۲	۵۰۵۹۶۸	۸۱۴	۵۹۲	۴۵۵	۱۸۶۱	اهواز.....
۵۳۰	۷۸۸۴۵	۶۶۳۵۱	۶۲	۹۴	۱۸۱	۳۳۷	ایذه.....
۱۴۳	۲۱۹۹۴	۲۶۵۶۴	۹	۱۹	۸۲	۱۱۰	باغ‌ملک.....
۳۰	۲۸۶۸	۵۷۹۸	۱	۱	۲۵	۲۷	بستان.....
۱۱۹	۱۵۲۲۰	۱۳۵۰۹	۱۵	۲۸	۲۱	۶۴	بندرامام خمینی.....
۲۹۲	۶۸۷۹۴	۷۶۶۷۵	۳۹	۱۰۰	۵۷	۱۹۶	بندرماهشهر.....
۸۱۴	۹۶۸۷۸	۱۰۱۳۳۱	۱۹	۱۸۶	۳۶۷	۵۷۲	بهبهان.....
.	بیدروبه.....
۲۶	۳۴۶۹	۷۱۱۱	.	۲	۲۰	۲۲	ترکالکی.....
.	تشان.....
۱۵	۱۷۲۴	۲۵۵۸	۱	۱	۱۵	۱۷	جایزان.....
۷	۱۰۱۳	۱۸۷۲	.	۷	.	۷	جنت مکان.....
۶	۸۵۴	۲۵۷۶	.	.	۶	۶	چغامیش.....
.	چم گلک.....

۲۸- پروانه‌های احداث ساختمان برحسب تعداد طبقات، مساحت زمین، زیربنا و تعداد واحد مسکونی پیش‌بینی شده در آن‌ها در نقاط شهری استان خوزستان: نیمه اول ۱۳۹۲ (دنباله)

تعداد واحد مسکونی	مساحت زیربنا (مترمربع)	مساحت زمین (مترمربع)	تعداد پروانه احداث ساختمان برحسب طبقه				شهر
			۳ طبقه و بیش‌تر	۲ طبقه	۱ طبقه	جمع	
۱	۱۶۶	۴۰۶	۰	۰	۱	۱	چمران.....
۳۳	۴۶۷۲	۸۸۹۳	۰	۰	۳۳	۳۳	چوبیده.....
۱۰	۱۱۵۹	۲۴۶۶	۰	۱	۸	۹	حر.....
۶	۵۷۷	۱۲۲۴	۰	۰	۶	۶	حسینیه.....
۱۳	۱۴۶۵	۳۳۵۶	۰	۰	۱۳	۱۳	حمزه.....
۴۱	۵۱۰۳	۱۰۹۰۶	۰	۲	۳۸	۴۰	حمیدیه.....
۵۲۱	۷۱۸۷۱	۶۴۱۰۶	۱۳	۱۱۷	۲۰۶	۳۳۶	خرمشهر.....
۱	۱۱۰	۳۰۰	۰	۰	۱	۱	خانقاره.....
۱۱	۱۸۰۴	۳۳۱۳	۰	۰	۲۰	۲۰	دارخوین.....
۱۰۱۴	۱۰۰۵۶۳	۱۲۶۷۸۶	۱۱۵	۸۹	۳۴۲	۵۴۶	دزفول.....
۱۲	۱۸۰۸	۲۲۶۱	۰	۳	۱۳	۱۶	دهدز.....
۴۹	۶۴۲۴	۱۰۸۶۱	۰	۳	۴۶	۴۹	رامشیر.....
۳۰۷	۴۰۵۸۲	۳۷۳۶۸	۹	۸۸	۹۷	۱۹۴	رامهرمز.....
۰	۰	۰	۰	۰	۰	۰	رفیع.....
۳	۳۵۹	۱۲۰۰	۰	۰	۳	۳	زهره.....
۲۳	۲۴۲۰	۴۸۰۰	۰	۰	۲۸	۲۸	سالند.....
۰	۰	۰	۰	۰	۰	۰	سرداران.....
۸	۹۱۳	۱۳۲۶	۰	۱	۶	۷	سردشت.....
۱۱	۱۳۴۹	۵۶۰۴	۰	۰	۱۱	۱۱	سماله.....
۹۰	۱۴۳۰۴	۱۵۶۲۳	۵	۱۴	۵۰	۶۹	سوسنگرد.....
۰	۰	۰	۰	۰	۰	۰	سیاه منصور.....
۲۷	۴۸۹۵	۵۵۵۲	۱	۵	۱۶	۲۲	شادگان.....
۴	۵۷۴	۹۴۹	۰	۰	۴	۴	شاوور.....
۲۳	۲۵۳۹	۵۱۹۵	۰	۴	۱۸	۲۲	شرافت.....
۲۴	۳۵۸۹	۴۰۳۰	۰	۸	۱۶	۲۴	شمس آباد.....

۲۸- پروانه‌های احداث ساختمان برحسب تعداد طبقات، مساحت زمین، زیربنا و تعداد واحد مسکونی پیش‌بینی شده در آن‌ها در نقاط شهری استان خوزستان: نیمه اول ۱۳۹۲ (دنباله)

تعداد واحد مسکونی	مساحت زیربنا (مترمربع)	مساحت زمین (مترمربع)	تعداد پروانه احداث ساختمان برحسب طبقه				شهر
			جمع	۱ طبقه	۲ طبقه	۳ طبقه و بیش‌تر	
۸۰	۱۳۸۵۷	۱۰۹۳۷	۵۵	۱۵	۳۰	۱۰	شوش
۳۰۰	۴۴۸۲۹	۲۶۳۶۹	۶۵	۱۴	۳۸	۱۳	شوشتر
۱۲	۱۴۹۱	۱۹۰۸	۱۱	۷	۴	۰	شهر امام
۱۶	۲۴۱۵	۵۰۲۲	۱۵	۱۳	۲	۰	شیبان
۴۰	۴۲۵۰	۸۳۰۰	۴۳	۴۳	۰	۰	صالح‌شهر
۵۱	۵۳۲۸	۵۹۷۰	۲۰	۸	۱۱	۱	صفی آباد
۲۹	۳۸۸۷	۶۶۴۴	۳۵	۳۵	۰	۰	صیدون
۰	۰	۰	۰	۰	۰	۰	فتح‌المبین
۵۳	۶۸۲۲	۱۰۷۶۵	۵۱	۴۷	۴	۰	قلعه‌تل
۱۳	۱۹۳۷	۳۳۷۰	۱۲	۱۱	۱	۰	قلعه‌خواجه
۳۶	۵۲۳۱	۷۵۲۶	۳۲	۲۷	۴	۱	کوت سید نعیم
۰	۰	۰	۰	۰	۰	۰	کوت عبدالله
۷۸	۱۳۴۲۲	۱۸۷۹۳	۶۴	۵۲	۱۱	۱	گتوند
۰	۰	۰	۰	۰	۰	۰	گلگیر
۸	۱۳۰۶	۲۹۶۸	۷	۶	۱	۰	گوریه
۱۴۴	۱۷۰۳۷	۲۱۴۳۴	۱۰۷	۵۲	۵۵	۰	لالی
۷۰۳	۹۹۲۷۵	۲۷۰۵۰	۱۱۷	۱۸	۳۲	۶۷	مسجدسلیمان
۱	۱۵۲	۳۶۶	۱	۱	۰	۰	مشراگه
۰	۰	۰	۰	۰	۰	۰	مقاومت
۵۶	۸۱۰۷	۱۲۸۰۷	۵۴	۴۸	۶	۰	ملائانی
۰	۰	۰	۰	۰	۰	۰	منصوریه
۱۲	۱۴۸۹	۲۵۷۱	۱۱	۹	۲	۰	میائود
۶	۶۶۲	۱۲۴۳	۷	۷	۰	۰	میداود
۱۴	۱۹۳۲	۲۷۹۳	۱۳	۱۱	۲	۰	مینوشهر
۱۶	۲۲۱۷	۲۹۷۵	۱۲	۸	۴	۰	ویس
۴۵	۵۲۳۷	۶۷۸۳	۳۹	۲۷	۱۲	۰	هفتگل
۲۶	۳۲۳۰	۳۸۷۲	۱۷	۹	۸	۰	هندیجان
۴۰	۵۸۷۸	۸۴۶۷	۳۹	۳۹	۰	۰	هویزه

۲۹- پروانه‌های احداث ساختمان برحسب تعداد طبقات، مساحت زمین، زیربنا و تعداد واحد مسکونی پیش‌بینی شده در آن‌ها در نقاط شهری استان زنجان: نیمه اول ۱۳۹۲

تعداد واحد مسکونی	مساحت زیربنا (مترمربع)	مساحت زمین (مترمربع)	تعداد پروانه احداث ساختمان برحسب طبقه				شهر
			جمع	۱ طبقه	۲ طبقه	۳ طبقه و بیش‌تر	
۵۵۵۹	۹۳۲۳۷۸	۱۳۴۹۷۴۳	۱۵۵۲	۲۴۰	۴۰۴	۹۰۸	استان
۴۳	۵۲۱۲	۴۴۰۲	۲۲	۵	۱۲	۵	آب بر
۶۸۰	۱۸۲۴۶۸	۲۵۱۸۹۶	۲۶۱	۳۶	۶۳	۱۶۲	ابه‌ر
۷	۹۶۹	۱۴۵۰	۵	۳	۲	۰	ارمغان‌خانه
۵	۴۷۹	۱۰۴۳	۴	۳	۱	۰	چورزق
۰	۰	۰	۰	۰	۰	۰	حلب
۲۱۳	۲۹۸۵۳	۲۲۷۶۷	۱۱۱	۳۳	۴۱	۳۷	خرمدره
۱۰	۱۳۰۵	۱۹۲۵	۱۰	۸	۲	۰	دندی
۱۴	۱۷۷۰	۲۲۰۸	۱۲	۶	۲	۴	زرین‌آباد
۰	۰	۰	۰	۰	۰	۰	زرین رود
۴۰۸۴	۶۳۵۷۰۴	۹۹۵۷۲۳	۸۲۶	۲۲	۱۵۶	۶۴۸	زنجان
۰	۰	۰	۰	۰	۰	۰	سجاس
۳۱	۴۲۶۲	۶۰۷۹	۲۳	۱۰	۱۰	۳	سلطانیه
۰	۰	۰	۰	۰	۰	۰	سهرورد
۶۵	۱۳۵۸۶	۱۳۰۱۰	۵۵	۲۰	۲۳	۱۲	صاین قلعه
۲۳۷	۳۶۳۴۶	۳۲۸۰۴	۱۵۸	۷۱	۶۵	۲۲	قیدار
۶	۶۸۵	۱۲۴۴	۶	۶	۰	۰	گرماب
۱۰	۱۳۷۱	۱۲۷۷	۷	۱	۵	۱	ماه‌نشان
۰	۰	۰	۰	۰	۰	۰	نیک پی
۱۵۴	۱۸۳۶۸	۵۱۳۹۲	۵۲	۱۶	۲۲	۱۴	هیدج

۳۰- پروانه‌های احداث ساختمان برحسب تعداد طبقات، مساحت زمین، زیربنا و تعداد واحد مسکونی پیش‌بینی شده در آن‌ها در نقاط شهری استان سمنان: نیمه اول ۱۳۹۲

تعداد واحد مسکونی	مساحت زیربنا (مترمربع)	مساحت زمین (مترمربع)	تعداد پروانه احداث ساختمان برحسب طبقه				شهر
			۳ طبقه و بیش‌تر	۲ طبقه	۱ طبقه	جمع	
۲۱۴۱	۵۵۵۴۹۸	۳۰۷۳۴۷	۶۲۳	۳۰۳	۲۳۶	۱۱۶۲	استان
۱۳	۱۸۵۹	۲۲۶۹	۰	۲	۸	۱۰	آرادان
۱۴	۱۵۸۷	۳۳۹۲	۰	۰	۱۵	۱۵	امیریه
۴۱	۷۷۷۵	۴۳۳۳	۱۱	۵	۶	۲۲	ایوانکی
۳۴	۵۸۲۶	۲۱۸۳۹	۴	۷	۱۶	۲۷	بسطام
۲۷	۲۵۹۵	۶۵۳۴	۰	۰	۲۵	۲۵	بیارجمند
۴۸۶	۸۰۰۷۲	۳۲۱۸۳	۹۵	۳۴	۱۲	۱۴۱	دامغان
۲۵	۳۵۷۱	۶۵۹۵	۲	۵	۸	۱۵	درجزین
۱۳	۱۳۰۷	۲۳۷۹	۰	۴	۵	۹	دیاج
۰	۰	۰	۰	۰	۰	۰	رودیان
۱۷	۳۱۰۱	۲۰۲۶	۲	۸	۲	۱۲	سرخه
۷۱۳	۱۴۹۹۷۱	۴۹۹۲۸	۱۵۰	۳۰	۱۳	۱۹۳	سمنان
۱۱۰۷	۱۹۲۰۸۸	۹۲۱۰۳	۲۵۶	۱۰۸	۴۲	۴۰۶	شاهرود
۸۲	۱۳۸۰۲	۱۷۳۴۵	۱۳	۲۸	۶	۴۷	شهمیرزاد
۲۸	۲۷۸۴	۴۰۲۱	۱	۵	۱۴	۲۰	کلاته
۰	۰	۰	۰	۰	۰	۰	کهن‌آباد
۳۷	۵۶۹۱	۷۳۸۳	۱	۱۴	۱۵	۳۰	کلاته‌خیج
۳۳۱	۵۵۹۰۱	۳۶۲۵۶	۶۶	۲۷	۳۸	۱۳۱	گرمسار
۱۵	۲۸۹۱	۴۱۵۶	۰	۹	۳	۱۲	مجن
۱۵۱	۲۴۲۲۱	۱۳۷۴۰	۲۲	۱۶	۵	۴۳	مهدی‌شهر
۷	۴۵۶	۸۷۵	۰	۱	۳	۴	میامی

۳۱- پروانه‌های احداث ساختمان برحسب تعداد طبقات، مساحت زمین، زیربنا و تعداد واحد مسکونی پیش‌بینی شده در آن‌ها در نقاط شهری استان سیستان و بلوچستان: نیمه اول ۱۳۹۲

تعداد واحد مسکونی	مساحت زیربنا (مترمربع)	مساحت زمین (مترمربع)	تعداد پروانه احداث ساختمان برحسب طبقه				شهر
			۳ طبقه و بیش‌تر	۲ طبقه	۱ طبقه	جمع	
۳۰۳۹	۴۹۱۶۸۶	۴۹۶۲۵۰	۳۸۳	۴۲۷	۶۳۱	۱۴۴۱	استان
۷	۸۲۸	۲۱۲۰	۰	۰	۷	۷	ادیمی
۶	۸۳۵	۲۳۹۰	۰	۰	۹	۹	اسپکه
۲۵۵	۴۴۴۸۲	۳۹۳۷۵	۳۱	۴۰	۶۲	۱۳۳	ایران‌شهر
۶	۱۸۱۹	۱۶۲۹۰	۰	۰	۶	۶	بزمان
۲۵	۳۰۷۱	۴۶۲۴	۲	۳	۱۵	۲۰	بمپور
۰	۰	۰	۰	۰	۰	۰	بنت
۷	۹۵۱	۹۲۱	۱	۱	۲	۴	بنجار
۰	۰	۰	۰	۰	۰	۰	پیشین
۷	۸۰۳	۱۶۱۳	۰	۱	۵	۶	جالق
۵۰۳	۶۴۳۰۰	۸۰۰۳۱	۴۴	۶۲	۲۰	۱۲۶	چاه‌بهار
۶۱	۱۵۸۰۶	۳۵۴۵۰	۲	۱۲	۳۱	۴۵	خاش
۱	۱۲۵	۲۰۹	۰	۰	۱	۱	دوست محمد
۶	۷۳۴	۱۵۲۲	۰	۱	۵	۶	راسک
۱۰۴	۱۵۸۵۵	۲۱۹۱۸	۵	۱۹	۶۱	۸۵	زابل
۱	۴۵	۴۴۰	۰	۰	۱	۱	زابلی
۱۵۷۸	۲۸۳۳۱۳	۲۱۲۱۰۷	۲۸۷	۱۷۶	۱۷۸	۶۴۱	زاهدان
۰	۰	۰	۰	۰	۰	۰	زرآباد
۳۶	۴۴۰۷	۶۱۵۳	۰	۱۰	۱۹	۲۹	زهک
۸۳	۱۴۶۲۴	۱۲۲۳۰	۲	۳۷	۱۴	۵۳	سراوان
۵	۶۷۰	۲۵۰	۱	۰	۱	۲	سرباز
۵	۵۳۱	۹۰۱	۰	۱	۳	۴	سوران
۰	۰	۰	۰	۰	۰	۰	سیرکان
۰	۰	۰	۰	۰	۰	۰	علی‌اکبر
۴۹	۴۰۰۰	۷۰۲۲	۰	۶	۲۲	۲۸	فنج

۳۱- پروانه‌های احداث ساختمان برحسب تعداد طبقات، مساحت زمین، زیربنا و تعداد واحد مسکونی پیش‌بینی شده در آن‌ها در نقاط شهری استان سیستان و بلوچستان: نیمه اول ۱۳۹۲ (دنباله)

تعداد واحد مسکونی	مساحت زیربنا (مترمربع)	مساحت زمین (مترمربع)	تعداد پروانه احداث ساختمان برحسب طبقه				شهر
			جمع	۱ طبقه	۲ طبقه	۳ طبقه و بیش‌تر	
۲۳	۴۳۶۲	۱۲۳۷۰	۲۶	۲۳	۲	۱	قصرقند.....
۶	۷۳۷	۷۷۳	۵	۳	۲	۰	کنارک.....
۰	۰	۰	۰	۰	۰	۰	گشت.....
۲۷	۳۰۸۲	۳۷۵۸	۱۹	۱۶	۰	۳	گلمورتی.....
۱۲	۱۱۴۸	۲۸۹۴	۱۳	۱۳	۰	۰	محمدان.....
۳۰	۳۳۸۲	۵۴۳۹	۳۰	۲۸	۰	۲	محمدآباد.....
۰	۰	۰	۰	۰	۰	۰	محمدی.....
۸۱	۷۶۵۹	۱۱۸۸۲	۷۸	۷۵	۳	۰	میرجاوه.....
۱	۶۵	۳۰۰	۱	۱	۰	۰	نصرت آباد.....
۰	۰	۰	۰	۰	۰	۰	نگور.....
۴	۶۲۸	۹۶۲	۷	۷	۰	۰	نوک آباد.....
۱۱۰	۱۳۴۲۴	۱۲۳۰۶	۵۶	۳	۵۱	۲	نیک‌شهر.....
۰	۰	۰	۰	۰	۰	۰	هیدوچ.....

مرکز آمار ایران

۳۲- پروانه‌های احداث ساختمان برحسب تعداد طبقات، مساحت زمین، زیربنا و تعداد واحد مسکونی پیش‌بینی شده در آن‌ها در نقاط شهری استان فارس: نیمه اول ۱۳۹۲

تعداد واحد مسکونی	مساحت زیربنا (مترمربع)	مساحت زمین (مترمربع)	تعداد پروانه احداث ساختمان برحسب طبقه				شهر
			جمع	۱ طبقه	۲ طبقه	۳ طبقه و بیش‌تر	
۲۳۰۶۸	۳۷۳۷۱۸۴	۴۳۹۸۷۳۷	۲۹۱۸	۲۰۷۰	۳۵۷۸	۸۵۶۶	استان.....
۲۵۹	۵۲۳۶۲	۹۰۱۲۰	۱۲	۸۵	۶۱	۱۵۸	آباده.....
۲۳	۲۸۸۴	۶۱۳۹	۰	۳	۲۱	۲۴	آباده طشک.....
۸۲	۱۳۰۴۴	۱۱۴۰۱	۱۴	۱۳	۱۳	۴۰	اردکان.....
۵۱	۹۷۸۳	۱۰۵۰۲	۱۱	۲۰	۱۴	۴۵	ارسنجان.....
۱۲۵	۱۹۱۹۴	۲۱۱۹۹	۸	۲۲	۷۳	۱۰۳	استهبان.....
۱۶	۲۳۱۶	۷۱۴۸	۰	۱	۱۴	۱۵	اسیر.....
۷۸	۱۱۴۰۲	۲۵۰۸۲	۰	۱۳	۵۹	۷۲	اشکنان.....
۸	۱۵۲۷	۴۴۶۸	۰	۵	۵	۱۰	افزر.....
۱۰۶	۱۹۸۹۱	۱۶۴۰۵	۱۱	۳۳	۱۸	۶۲	اقلید.....
۱۶	۱۸۲۹	۴۲۱۰	۰	۰	۱۶	۱۶	امام‌شهر.....
۵۳	۱۱۱۸۹	۱۴۶۶۴	۴	۱۲	۲۵	۴۱	اوز.....
۱۱	۱۲۶۶	۴۴۵۸	۰	۰	۱۱	۱۱	اهل.....
۲۱	۲۴۴۰	۵۰۶۱	۰	۰	۲۲	۲۲	ایج.....
۲۸	۴۱۹۹	۹۹۲۰	۰	۱	۲۸	۲۹	ایزدخواست.....
۲۱۱	۲۰۵۲۷	۲۱۷۰۲	۱	۲۵	۱۰	۳۶	باب‌انار.....
۰	۰	۰	۰	۰	۰	۰	بابا منیر.....
۳۶	۵۸۸۴	۸۶۸۷	۱	۵	۳۳	۳۹	بالاده.....
۳۸	۵۳۷۱	۱۲۳۲۶	۰	۰	۳۸	۳۸	بنارویه.....
۲۷	۳۸۳۰	۵۹۲۱	۰	۱	۲۳	۲۴	بوانات.....
۱۶	۲۷۳۳	۴۱۸۹	۰	۲	۱۳	۱۵	بهمن.....
۶۱	۷۷۸۲	۱۶۲۶۵	۰	۶	۴۵	۵۱	بیرم.....
۶۴	۱۲۲۱۶	۴۷۴۹۳	۰	۱۴	۴۰	۵۴	بیضا.....
۳۰	۴۸۲۹	۸۰۱۱	۲	۰	۲۷	۲۹	جنت‌شهر.....
۱۷	۲۲۶۵	۴۹۹۵	۰	۱	۱۹	۲۰	جویم.....

۳۲- پروانه‌های احداث ساختمان برحسب تعداد طبقات، مساحت زمین، زیربنا و تعداد واحد مسکونی پیش‌بینی شده در آن‌ها در نقاط شهری استان فارس: نیمه اول ۱۳۹۲ (دنباله)

تعداد واحد مسکونی	مساحت زیربنا (مترمربع)	مساحت زمین (مترمربع)	تعداد پروانه احداث ساختمان برحسب طبقه				شهر
			جمع	۱ طبقه	۲ طبقه	۳ طبقه و بیش‌تر	
۷۱۱	۱۱۸۸۱۱	۸۷۸۳۶	۲۸۲	۱۰۰	۹۶	۸۶	چهرم.....
۶۵	۱۰۴۷۳	۱۷۵۹۲	۶۶	۶۱	۴	۱	حاجی‌آباد.....
۲۶	۳۸۷۲	۱۱۶۱۲	۲۷	۲۶	۱	۰	حسامی.....
۱۹	۱۸۴۴	۳۳۰۲	۱۵	۱	۱۳	۱	حسن‌آباد.....
۲۵	۴۵۸۴	۴۶۴۷	۲۵	۹	۱۵	۱	خانه زنیان.....
۰	۰	۰	۰	۰	۰	۰	خانمین.....
۴	۷۰۳	۱۰۹۶	۵	۴	۱	۰	خاوران.....
۴۵	۵۹۹۱	۹۸۵۸	۴۰	۳۵	۵	۰	خرامه.....
۱۹	۳۶۹۹	۱۰۵۶۹	۲۱	۱۹	۲	۰	خشت.....
۸۵	۱۶۹۷۲	۱۹۰۷۸	۵۲	۲۶	۲۴	۲	خنج.....
۴۲	۸۴۷۸	۱۳۴۴۵	۳۶	۲۶	۹	۱	خور.....
۰	۰	۰	۰	۰	۰	۰	خوزی.....
۲۲	۳۱۹۳	۶۰۳۰	۲۲	۲۲	۰	۰	خومه زار.....
۱۷۸	۳۷۱۱۷	۳۹۵۰۷	۱۵۳	۷۲	۶۲	۱۹	داراب.....
۳۵	۲۳۷۴۲	۵۶۱۱۳	۳۶	۲۵	۱۱	۰	داریان.....
۵۴	۵۱۶۳	۱۳۹۷۵	۵۴	۵۴	۰	۰	دبیران.....
۲۰	۳۰۷۲	۳۹۵۷	۱۷	۱۱	۶	۰	دژکرد.....
۱۴	۱۴۹۹	۲۳۷۷	۱۵	۱۳	۲	۰	دوبرجی.....
۲	۱۸۶	۵۲۱	۲	۲	۰	۰	دوزه.....
۴۳	۷۴۵۸	۱۳۸۲۸	۴۴	۲۲	۲۲	۰	دهرم.....
۱۶	۲۰۰۹	۳۲۹۷	۱۳	۱۳	۰	۰	رامجرد.....
۱۱	۱۴۷۲	۲۲۹۹	۱۱	۱۰	۱	۰	رونیز.....
۱۲	۱۶۱۰	۲۸۷۳	۱۲	۱۲	۰	۰	زاهدشهر.....
۱۵۱	۲۵۲۳۶	۴۱۸۹۷	۷۵	۴۰	۳۰	۵	زرقان.....
۶۷	۱۰۳۰۷	۱۶۹۱۳	۵۰	۳۳	۱۷	۰	سده.....

۳۲- پروانه‌های احداث ساختمان برحسب تعداد طبقات، مساحت زمین، زیربنا و تعداد واحد مسکونی پیش‌بینی شده در آن‌ها در نقاط شهری استان فارس: نیمه اول ۱۳۹۲ (دنباله)

تعداد واحد مسکونی	مساحت زیربنا (مترمربع)	مساحت زمین (مترمربع)	تعداد پروانه احداث ساختمان برحسب طبقه				شهر
			جمع	۱ طبقه	۲ طبقه	۳ طبقه و بیش‌تر	
۸۷	۱۰۹۵۶	۱۶۷۵۸	۶۶	۴۸	۱۶	۲	سروستان.....
۶۳	۹۶۷۶	۱۳۸۶۴	۵۶	۴۵	۹	۲	سعادت‌شهر.....
۰	۰	۰	۰	۰	۰	۰	سلطان شهر.....
۷	۱۲۲۶	۲۷۸۱	۱۰	۱۰	۰	۰	سورمق.....
۳۲	۵۶۶۲	۷۳۰۶	۲۸	۱۸	۸	۲	سیدان.....
۹	۱۰۲۸	۲۰۸۹	۹	۵	۴	۰	ششده.....
۶۰	۶۸۸۱	۱۷۴۹۶	۶۰	۵۸	۲	۰	شهرپیر.....
۲۹۶۶	۳۷۲۹۸۵	۱۰۲۱۳۱۹	۷۲۸	۳۹	۴۵۰	۲۳۹	شهرصدرا.....
۱۲۷۶۴	۲۱۷۴۲۲۷	۱۶۹۴۹۴۳	۲۷۲۸	۲۶	۳۸۱	۲۳۲۱	شیراز.....
۱۶	۲۸۳۴	۴۲۸۸	۱۹	۱۸	۱	۰	صغاد.....
۱۰۹	۱۶۲۱۲	۲۴۶۶۶	۱۰۲	۸	۷۴	۲۰	صفاشهر.....
۱۰	۱۷۱۸	۳۰۷۳	۱۳	۱۲	۰	۱	علامرودشت.....
۳۲	۴۸۷۲	۱۱۸۱۶	۳۲	۳۲	۰	۰	عمادده.....
۳۱	۳۱۱۰	۹۵۲۴	۳۱	۳۱	۰	۰	فدامی.....
۴۴	۷۳۴۴	۱۲۸۵۵	۴۷	۳۷	۷	۳	فراشبند.....
۴۸۱	۷۲۲۱۲	۷۷۳۸۴	۲۴۷	۱۷۱	۶۵	۱۱	فسا.....
۴۰۸	۷۰۰۳۸	۶۵۱۸۲	۲۳۹	۱۳۱	۹۲	۱۶	فیروزآباد.....
۲۴	۳۵۰۸	۴۹۲۲	۲۲	۱۷	۵	۰	قادرآباد.....
۷۷	۱۱۱۴۴	۱۸۹۴۱	۷۴	۶۹	۵	۰	قائمیه.....
۰	۰	۰	۰	۰	۰	۰	قره بلاغ.....
۱۰	۱۶۱۷	۳۰۸۱	۱۰	۱۰	۰	۰	قطب‌آباد.....
۱۷	۱۷۴۵	۳۹۹۴	۲۲	۲۲	۰	۰	قطرویه.....
۶۵	۹۶۱۰	۱۵۳۳۴	۶۵	۵۷	۵	۳	قیر.....
۳۰	۳۹۲۹	۷۲۲۵	۳۲	۳۰	۲	۰	کارزین (فتح آباد).....
۷۵۰	۱۲۵۰۴۵	۷۸۹۸۶	۲۶۵	۱۲۳	۹۷	۴۵	کازرون.....

۳۲- پروانه‌های احداث ساختمان برحسب تعداد طبقات، مساحت زمین، زیربنا و تعداد واحد مسکونی پیش‌بینی شده در آن‌ها در نقاط شهری استان فارس: نیمه اول ۱۳۹۲ (دنباله)

تعداد واحد مسکونی	مساحت زیربنا (مترمربع)	مساحت زمین (مترمربع)	تعداد پروانه احداث ساختمان برحسب طبقه				شهر
			جمع	۱ طبقه	۲ طبقه	۳ طبقه و بیش‌تر	
۴	۵۸۷	۸۹۵	۳	۲	۱	۰	کام‌فیروز
۵۵	۷۴۰۳	۱۴۱۲۹	۵۵	۵۱	۴	۰	کره‌ای
۱۲	۱۶۹۸	۴۲۲۸	۱۲	۱۲	۰	۰	کنار تخته
۱۹۳	۳۵۸۶۲	۵۲۲۴۵	۱۵۵	۱۲۰	۲۸	۷	کوار
۰	۰	۰	۰	۰	۰	۰	کوپن
۱۹	۲۶۰۵	۵۱۸۰	۱۹	۱۷	۲	۰	کوهنجان
۱۴۳	۲۴۳۶۴	۲۹۱۱۲	۱۰۴	۴۲	۵۱	۱۱	گراش
۹۱	۱۱۴۵۱	۳۰۰۹۶	۸۵	۷۳	۷	۵	گله‌دار
۲۳۶	۳۷۲۲۴	۴۸۹۲۵	۱۸۲	۱۲۸	۵۰	۴	لار
۲۶۱	۳۶۰۸۰	۷۰۳۹۹	۲۰۶	۱۷۳	۲۵	۸	لامرد
۳۵	۵۱۷۹	۶۵۲۸۸	۳۲	۲۶	۶	۰	لپویی
۳۱	۵۰۱۵	۱۱۴۷۴	۳۱	۳۰	۱	۰	لطیفی
۰	۰	۰	۰	۰	۰	۰	مادر سلیمان
۱۷	۲۰۵۰	۴۸۹۱	۱۷	۱۷	۰	۰	مبارک‌آباد دیز
۳۸۲	۶۰۲۳۷	۷۷۲۶۴	۳۱۶	۲۳۷	۴۳	۳۶	مرو دشت
۰	۰	۰	۰	۰	۰	۰	مزايجان
۱۴	۱۶۷۹	۳۷۰۸	۱۴	۱۴	۰	۰	مشکان
۱۹	۳۰۷۷	۴۸۸۶	۱۷	۱۵	۲	۰	مصیری
۵۸	۸۰۳۴	۱۶۲۲۷	۵۵	۴۹	۶	۰	مهر
۳۹	۵۹۹۹	۱۴۹۸۵	۴۶	۴۳	۳	۰	میمند
۳	۳۴۹	۵۸۳	۳	۳	۰	۰	نوبندگان
۱۹	۲۷۷۵	۸۸۶۵	۱۹	۱۸	۱	۰	نوجین
۳	۴۱۹	۱۰۳۹	۳	۳	۰	۰	نودان
۹۷	۱۶۹۴۷	۲۳۱۹۶	۷۲	۶۱	۱۱	۰	نورآباد
۱۶۳	۲۸۷۶۹	۳۹۵۶۳	۱۵۰	۱۲۹	۱۹	۲	نیریز
۲۸	۴۰۶۴	۸۲۹۷	۲۹	۲۷	۲	۰	وراوی
۱۱	۱۴۸۴	۲۴۴۷	۹	۷	۲	۰	هماشهر

۳۳- پروانه‌های احداث ساختمان برحسب تعداد طبقات، مساحت زمین، زیربنا و تعداد واحد مسکونی پیش‌بینی شده در آن‌ها در نقاط شهری استان قزوین: نیمه اول ۱۳۹۲

تعداد واحد مسکونی	مساحت زیربنا (مترمربع)	مساحت زمین (مترمربع)	تعداد پروانه احداث ساختمان برحسب طبقه				شهر
			جمع	۱ طبقه	۲ طبقه	۳ طبقه و بیش‌تر	
۸۲۱۱	۱۲۰۴۴۷۸	۶۴۰۶۳۷	۱۷۶۳	۱۳۴	۱۷۲	۱۴۵۷	استان
۳۴	۵۳۶۴	۵۴۳۶	۲۲	۷	۱۱	۴	آبگرم
۳۹۵	۵۳۴۴۸	۲۶۴۰۷	۱۲۱	۱۰	۱۹	۹۲	آبیک
۱	۹۰	۱۶۰	۱	۱	۰	۰	آوج
۳	۷۳۶	۸۶۶	۴	۲	۲	۰	ارداق
۱۲	۱۳۵۴	۱۹۱۲	۹	۶	۳	۰	اسفرورین
۱۶۸	۲۲۱۷۵	۱۷۶۶۹	۸۶	۴	۲۳	۵۹	اقبالیه
۵۵۰	۷۹۸۲۳	۵۷۶۶۷	۱۶۸	۸	۸	۱۵۲	الوند
۲۵۳	۳۱۲۴۷	۱۷۱۶۵	۷۹	۸	۱۳	۵۸	بویین‌زهرآ
۶۰	۵۸۴۸	۲۵۷۹	۱۶	۰	۰	۱۶	بیدستان
۲۲۰	۳۲۵۷۶	۱۸۸۲۰	۷۷	۶	۱۷	۵۴	تاکستان
۱۱	۱۱۰۶	۱۴۱۸	۹	۶	۳	۰	خاکعلی
۳۴	۳۸۷۴	۲۹۳۶	۱۶	۱	۱۱	۴	خرمدشت
۴۴	۶۱۹۶	۱۵۸۲۴	۳۳	۲۳	۱۰	۰	دانسفهان
۳	۲۸۴	۷۹۰	۲	۱	۱	۰	رازمیان
۸	۹۴۷	۱۶۳۰	۶	۴	۲	۰	سگرآباد
۱۲	۱۱۱۰	۲۳۹۸	۸	۳	۵	۰	سیردان
۲۵	۳۷۶۲	۵۷۹۲	۲۱	۱۴	۵	۲	شال
۵۰	۸۵۷۸	۴۷۴۲	۲۲	۲	۳	۱۷	شریفیه
۲۲	۲۹۷۹	۳۳۶۰	۱۷	۱۲	۲	۳	ضیاءآباد
۵۰۲۹	۷۶۰۲۴۹	۳۷۰۹۷۰	۸۳۵	۳	۱۵	۸۱۷	قزوین
۰	۶۰۱۳	۹۰۰۰	۲	۱	۰	۱	کوهین
۱۱۹۱	۱۶۴۹۴۲	۶۲۴۲۸	۱۶۱	۵	۸	۱۴۸	محمدیه
۵۹	۶۸۷۹	۳۴۹۱	۲۷	۰	۰	۲۷	محمودآباد نمونه
۱۰	۲۶۳۹	۴۳۸۵	۹	۴	۴	۱	معلم‌کلايه
۱۷	۲۲۵۹	۲۷۹۲	۱۲	۳	۷	۲	نرجه

۳۴- پروانه‌های احداث ساختمان برحسب تعداد طبقات، مساحت زمین، زیربنا و تعداد واحد مسکونی پیش‌بینی شده در آن‌ها در نقاط شهری استان قم: نیمه اول ۱۳۹۲

تعداد واحد مسکونی	مساحت زیربنا (مترمربع)	مساحت زمین (مترمربع)	تعداد پروانه احداث ساختمان برحسب طبقه				شهر
			جمع	۱ طبقه	۲ طبقه	۳ طبقه و بیش‌تر	
۶۲۱۱	۸۸۴۸۱۸	۴۳۵۰۸۸	۱۰۴۵	۴۹۶	۴۲۳	۱۹۶۴	استان
۳۱	۳۳۸۷	۳۸۱۵	۰	۷	۱۵	۲۲	جعفریه
۶	۷۱۵	۸۰۵	۰	۳	۱	۴	دستجرد
۱۶	۲۰۴۳	۳۱۷۲	۱	۲	۸	۱۱	سلفچگان
۶۰۲۷	۸۶۶۱۳۴	۴۱۰۰۷۲	۱۰۴۰	۴۳۸	۳۵۶	۱۸۳۴	قم
۱۱۱	۹۸۸۳	۱۱۸۸۳	۱	۴۳	۳۴	۷۸	قنات
۲۰	۲۶۵۶	۵۳۴۱	۳	۳	۹	۱۵	کهک

مرکز آمار ایران

۳۵- پروانه‌های احداث ساختمان برحسب تعداد طبقات، مساحت زمین و زیربنا و تعداد واحد مسکونی پیش‌بینی شده در آن‌ها در نقاط شهری استان کردستان: نیمه اول ۱۳۹۲

تعداد واحد مسکونی	مساحت زیربنا (مترمربع)	مساحت زمین (مترمربع)	تعداد پروانه احداث ساختمان برحسب طبقه				شهر
			جمع	۱ طبقه	۲ طبقه	۳ طبقه و بیش‌تر	
۶۹۰۳	۱۱۶۸۵۰۴	۷۷۳۶۸۷	۱۲۰۴	۷۲۵	۳۴۹	۲۲۷۸	استان
۷	۶۳۳	۹۲۴	۰	۱	۵	۶	آرمده
۰	۰	۰	۰	۰	۰	۰	اورمان تخت
۰	۰	۰	۰	۰	۰	۰	بابارشانی
۲۰۷	۳۶۹۳۶	۲۴۴۵۳	۳۳	۷۷	۱۱	۱۲۱	بانه
۰	۰	۰	۰	۰	۰	۰	برده رشه
۱۷	۲۰۴۹	۲۲۷۰	۰	۰	۱۶	۱۶	بلیان آباد
۸	۱۰۵۳	۱۱۳۳	۰	۳	۲	۵	بویین سفلی
۲۵۶	۴۶۵۱۴	۲۹۰۵۲	۵۹	۲۸	۱۱	۹۸	بیجار
۰	۰	۰	۰	۰	۰	۰	پیرتاج
۰	۰	۰	۰	۰	۰	۰	توپ آجاج
۰	۰	۰	۰	۰	۰	۰	چناره
۶	۵۱۳	۹۸۶	۰	۲	۳	۵	دزج
۱۳	۱۷۰۰	۱۶۹۹	۱	۵	۲	۸	دلبران
۱۷۹	۳۰۱۵۱	۱۷۹۱۹	۲۷	۵۲	۱۸	۹۷	دهگلان
۱۷۶	۲۰۹۲۲	۱۲۰۶۰	۳۷	۳۱	۲	۷۰	دیواندره
۲۰	۲۶۲۱	۲۳۰۹	۰	۸	۸	۱۶	زربنه
۴۹	۷۲۰۳	۷۰۲۶	۵	۱۸	۹	۳۲	سروآباد
۱۲	۲۱۶۸	۲۲۵۴	۰	۵	۵	۱۰	سریش آباد
۱۱۱۷	۲۶۲۶۲۶	۱۳۷۹۶۳	۲۲۱	۲۳۴	۱۲۴	۵۸۹	سقز
۳۷۵۰	۵۸۱۸۶۲	۳۷۲۶۱۲	۶۰۰	۳۸	۱۷	۶۵۵	سنندج
۱۱	۱۵۴۳	۱۱۳۰	۱	۵	۲	۸	شویشه
۳۱	۴۱۴۳	۴۲۳۹	۵	۶	۱۵	۲۶	صاحب
۴۹۱	۸۵۷۸۷	۵۳۲۲۱	۱۳۱	۹۲	۲۹	۲۵۲	قروه
۳۴۳	۴۸۶۵۵	۸۲۰۰۰	۴۹	۵۴	۲۷	۱۳۰	کامیاران

۹۰ - اطلاعات پروانه‌های ساختمانی صادر شده توسط شهرداری‌های کشور - نیمه اول ۱۳۹۲

۳۵- پروانه‌های احداث ساختمان برحسب تعداد طبقات، مساحت زمین و زیربنا و تعداد واحد مسکونی پیش‌بینی شده در آن‌ها در نقاط شهری استان کردستان: نیمه اول ۱۳۹۲ (دنباله)

شهر	تعداد پروانه احداث ساختمان برحسب طبقه				تعداد واحد مسکونی	مساحت زیربنا (مترمربع)	مساحت زمین (مترمربع)
	جمع	۱ طبقه	۲ طبقه	۳ طبقه و بیش‌تر			
کانی دینار.....	۳۵	۱۳	۲۲	۰	۵۶	۵۲۰۳	۳۸۵۲
کانی سور.....	۰	۰	۰	۰	۰	۰	۰
مریوان.....	۷۸	۳	۴۰	۳۵	۱۳۰	۲۳۵۷۵	۱۳۶۶۷
موچش.....	۱۵	۱۲	۳	۰	۱۷	۱۷۶۲	۱۹۲۶
یاسوکند.....	۶	۵	۱	۰	۷	۸۹۵	۱۰۹۲

مرکز آمار ایران

۳۶- پروانه‌های احداث ساختمان برحسب تعداد طبقات، مساحت زمین، زیربنا و تعداد واحد مسکونی پیش‌بینی شده در آن‌ها در نقاط شهری استان کرمان: نیمه اول ۱۳۹۲

تعداد واحد مسکونی	مساحت زیربنا (مترمربع)	مساحت زمین (مترمربع)	تعداد پروانه احداث ساختمان برحسب طبقه				شهر
			جمع	۱ طبقه	۲ طبقه	۳ طبقه و بیش‌تر	
۹۰۳۳	۱۵۸۱۹۳۵۱	۱۶۴۱۵۶۴	۵۲۰۱	۳۵۱۰	۸۸۲	۸۰۹	استان.....
۱۰۰	۱۳۴۹۳	۲۴۱۷۳	۹۰	۷۳	۱۵	۲	اختیار آباد.....
۵۰	۵۲۶۹	۱۷۱۱۹	۵۰	۴۸	۲	۰	ارزوئیه.....
۵	۵۷۵	۱۰۳۶	۸	۸	۰	۰	امین شهر.....
۵۶	۷۱۰۹	۱۰۵۵۴	۴۴	۳۲	۱۲	۰	انار.....
۴	۲۳۴	۱۱۰۰	۴	۴	۰	۰	اندوهجرد.....
۳۱	۳۶۱۶	۸۰۷۸	۲۹	۲۷	۲	۰	باغین.....
۱۳۴	۲۶۲۱۷	۴۱۷۰۶	۱۰۵	۸۰	۲۱	۴	بافت.....
۸۲	۱۲۴۵۲	۲۲۱۸۰	۸۵	۷۸	۷	۰	بردسیر.....
۱۶	۱۰۴۳	۶۱۹۴	۱۶	۱۶	۰	۰	بروات.....
۳۱	۳۵۰۵	۹۱۸۲	۳۱	۳۱	۰	۰	بزنجان.....
۰	۰	۰	۰	۰	۰	۰	بلورد.....
۰	۰	۰	۰	۰	۰	۰	بلوک.....
۹۴	۱۲۴۰۰	۳۰۴۱۶	۸۸	۵۶	۲۷	۵	بم.....
۳۲	۴۱۵۶	۱۰۵۷۱	۳۲	۳۲	۰	۰	بهرمان.....
۱۹	۳۲۲۸	۶۳۶۶	۱۷	۱۰	۷	۰	پاریز.....
۲۲	۱۸۵۳	۵۱۴۱	۲۲	۲۲	۰	۰	جبال بارز.....
۶۳	۷۲۹۹	۳۱۹۸۰	۶۰	۵۵	۵	۰	جوپار.....
۰	۰	۰	۰	۰	۰	۰	جوزم.....
۳۷۳	۵۴۰۷۴	۷۸۰۴۰	۲۳۷	۱۶۶	۴۵	۲۶	جیرفت.....
۵۴	۵۵۷۰	۱۸۳۳۵	۵۴	۵۴	۰	۰	چترود.....
۰	۰	۰	۰	۰	۰	۰	خاتون آباد.....
۰	۰	۰	۰	۰	۰	۰	خانوک.....
۰	۰	۰	۰	۰	۰	۰	خواجو شهر.....
۰	۰	۰	۰	۰	۰	۰	خوردند.....

۳۶- پروانه‌های احداث ساختمان برحسب تعداد طبقات، مساحت زمین، زیربنا و تعداد واحد مسکونی پیش‌بینی شده در آن‌ها در نقاط شهری استان کرمان: نیمه اول ۱۳۹۲ (دنباله)

تعداد واحد مسکونی	مساحت زیربنا (مترمربع)	مساحت زمین (مترمربع)	تعداد پروانه احداث ساختمان برحسب طبقه				شهر
			جمع	۱ طبقه	۲ طبقه	۳ طبقه و بیش‌تر	
۵۹	۴۷۹۹	۱۴۶۶۰	۵۹	۰	۰	۰	درب بهشت.....
۰	۰	۰	۰	۰	۰	۰	دشتکار.....
۰	۰	۰	۰	۰	۰	۰	دوساری.....
۴	۲۴۳	۷۷۰	۴	۰	۰	۰	دهج.....
۱۰۳	۱۴۳۹۹	۲۶۶۵۵	۸۱	۱۳	۰	۰	رابر.....
۳۴	۴۳۴۵	۹۴۰۱	۲۸	۴	۰	۰	راور.....
۴۳	۵۲۵۸	۱۱۹۰۹	۴۰	۲	۰	۰	راین.....
۱۳۱۶	۲۴۸۰۰۲	۲۸۴۳۹۸	۶۲۴	۲۴۱	۷۹	۰	رفسنجان.....
۳۳	۳۵۰۸	۷۱۶۵	۲۶	۳	۱	۰	رودبار.....
۱	۸۱	۸۱	۱	۰	۰	۰	ریحان.....
۲۰۱	۳۲۹۹۵	۵۵۹۲۶	۱۸۸	۱۴	۰	۰	زرنند.....
۴۰	۴۸۳۸	۱۰۶۴۷	۳۶	۲	۰	۰	زنگی‌آباد.....
۰	۰	۰	۰	۰	۰	۰	زهکلوٹ.....
۱۸	۲۰۱۱	۵۰۹۳	۱۷	۱	۰	۰	زیدآباد.....
۶۳۰	۱۶۴۴۰۸	۱۳۳۱۷۴	۲۲۷	۸۷	۶۷	۰	سیرجان.....
۴	۱۸۴	۱۰۷۵	۴	۰	۰	۰	شهداد.....
۲۶۰	۵۴۸۲۰	۵۰۰۹۸	۶۱	۶۳	۲۹	۰	شهربابک.....
۰	۰	۰	۰	۰	۰	۰	صفائیه.....
۹۹	۱۱۹۸۱	۲۶۸۰۸	۹۷	۶	۲	۰	عنبرآباد.....
۲۱	۲۶۶۹	۵۲۸۶	۱۹	۱	۰	۰	فاریاب.....
۹۷	۸۵۸۱	۲۴۵۵۷	۹۳	۵	۰	۰	فهرج.....
۳۲	۴۰۶۶	۹۸۹۱	۳۳	۱	۰	۰	قلعه‌گنج.....
۱۵	۱۷۰۶	۴۶۵۷	۱۵	۰	۰	۰	کاظم‌آباد.....
۴۰۵۹	۷۵۸۶۴۳	۳۷۴۱۳۰	۴۶۴	۲۶۰	۵۹۰	۰	کرمان.....
۲۷	۳۵۱۲	۸۸۳۳	۲۹	۰	۰	۰	کشکوئیه.....

۳۶- پروانه‌های احداث ساختمان برحسب تعداد طبقات، مساحت زمین، زیربنا و تعداد واحد مسکونی پیش‌بینی شده در آن‌ها در نقاط شهری استان کرمان: نیمه اول ۱۳۹۲ (دنباله)

تعداد واحد مسکونی	مساحت زیربنا (مترمربع)	مساحت زمین (مترمربع)	تعداد پروانه احداث ساختمان برحسب طبقه				شهر
			۳ طبقه و بیش‌تر	۲ طبقه	۱ طبقه	جمع	
۳۴	۳۹۴۲	۱۱۴۱۱	۰	۱	۳۴	۳۵	کوهبنان.....
۱۸۳	۲۴۴۶۱	۵۲۷۶۲	۳	۱۱	۱۶۳	۱۷۷	کهنوج.....
۸	۷۶۶	۲۵۱۰	۰	۰	۸	۸	کیانشهر.....
۱۹	۲۲۰۹	۶۱۹۰	۰	۱	۱۹	۲۰	گلباف.....
۱۲	۸۹۷	۳۸۳۴	۰	۰	۱۲	۱۲	گلزار.....
۰	۰	۰	۰	۰	۰	۰	گنبدکی.....
۰	۰	۰	۰	۰	۰	۰	لاله زار.....
۱۰۴	۱۲۴۱۷	۶۷۱۸۷	۰	۱	۷۱	۷۲	ماهان.....
۲۹	۲۶۰۵	۱۰۹۱۶	۰	۰	۴۳	۴۳	محمدآباد.....
۲۰	۱۴۹۸	۹۳۵۶	۰	۱	۱۹	۲۰	محمی‌آباد.....
۱۰	۵۲۴	۲۸۹۵	۰	۰	۱۰	۱۰	مردهک.....
۰	۴۱۰۰	۱۴۵۰۰	۰	۰	۱	۱	مس سرچشمه.....
۶۶	۷۳۸۸	۲۲۶۱۸	۰	۷	۵۸	۶۵	منوجان.....
۲۲۴	۲۹۷۷۳	۲۸۳۸۸	۱	۱۳	۷۱	۸۵	نجف‌شهر.....
۱۵	۱۱۹۰	۳۹۶۷	۰	۱	۱۴	۱۵	نرماشیر.....
۳	۲۵۵	۸۸۰	۰	۰	۳	۳	نظام‌شهر.....
۱۳	۱۱۱۴	۲۹۶۰	۰	۰	۱۳	۱۳	نگار.....
۱۵	۱۳۱۰	۵۷۵۵	۰	۰	۱۶	۱۶	نودز.....
۰	۰	۰	۰	۰	۰	۰	هجدک.....
۰	۰	۰	۰	۰	۰	۰	هماشهر.....
۰	۰	۰	۰	۰	۰	۰	هنزا.....
۱۶	۱۷۶۰	۸۰۵۰	۰	۰	۱۷	۱۷	یزدان‌شهر.....

۳- پروانه‌های احداث ساختمان برحسب تعداد طبقات، مساحت زمین، زیربنا و تعداد واحد مسکونی پیش‌بینی شده در آن‌ها در نقاط شهری استان کرمانشاه: نیمه اول ۱۳۹۲

تعداد واحد مسکونی	مساحت زیربنا (مترمربع)	مساحت زمین (مترمربع)	تعداد پروانه احداث ساختمان برحسب طبقه				شهر
			جمع	۱ طبقه	۲ طبقه	۳ طبقه و بیش‌تر	
۷۳۱۸	۱۲۰۷۷۹۱	۴۷۴۰۵۶	۱۲۳۸	۶۰۶	۳۰۵	۲۱۴۹	استان
۴	۴۲۹	۶۵۵	۰	۰	۴	۴	ازگله
۱۱۹	۱۵۵۳۴	۱۰۶۱۶	۲۵	۳۳	۸	۶۶	اسلام‌آباد غرب
۰	۰	۰	۰	۰	۰	۰	بانوره
۱	۲۰۲	۹۵	۰	۱	۰	۱	باینگان
۲	۱۶۴	۲۷۵	۰	۰	۲	۲	بیستون
۹۹	۱۵۸۹۵	۱۶۹۶۰	۲۸	۱۳	۲۲	۶۳	پاوه
۳۳	۳۴۹۱	۲۹۱۸	۲	۱۲	۸	۲۲	تازه آباد
۲۴۷	۲۲۳۱۳	۱۰۹۸۲	۶۴	۱۶	۵	۸۵	جوان‌رود
۷	۷۹۵	۶۹۴	۰	۳	۱	۴	حمیل
	۲۳۳	۵۰۰	۰	۱	۰	۱	رباط
۳۹	۵۸۴۳	۳۸۹۰	۱۳	۱۲	۳	۲۸	روانسر
۰	۰	۰	۰	۰	۰	۰	ریجاب
۵۳	۸۵۶۸	۸۳۰۱	۷	۱۵	۲۴	۴۶	سرپل ذهاب
۲۴	۱۹۹۹	۲۹۰۶	۱	۴	۱۲	۱۷	سرمست
۰	۰	۰	۰	۰	۰	۰	سطر
۱۱۳	۱۵۳۰۸	۱۱۴۵۷	۲۰	۳۰	۱۵	۶۵	سنقر
۰	۰	۰	۰	۰	۰	۰	سومار
۲	۲۰۰	۲۰۰	۰	۱	۰	۱	شاهو
۸۸	۱۱۸۵۶	۱۰۷۰۸	۳۹	۲۱	۵	۶۵	صحنه
۳۶	۶۰۶۲	۵۰۴۴	۳	۱۲	۱۴	۲۹	قصرشیرین
۶۲۲۴	۱۰۶۵۶۲۲	۳۳۷۰۳۰	۱۰۰۹	۳۵۷	۱۲۶	۱۴۹۲	کرمانشاه
۱۷	۳۴۲۴	۱۱۰۹۱	۲	۴	۷	۱۳	کزند
۳۹	۷۸۹۶	۶۶۲۸	۰	۲۱	۱۸	۳۹	کنگاور
۱۴	۲۳۳۶	۱۷۰۳	۰	۸	۱	۹	کوزران

۳۷- پروانه‌های احداث ساختمان برحسب تعداد طبقات، مساحت زمین، زیربنا و تعداد واحد مسکونی پیش‌بینی شده در آن‌ها در نقاط شهری استان کرمانشاه: نیمه اول ۱۳۹۲ (دنباله)

تعداد واحد مسکونی	مساحت زیربنا (مترمربع)	مساحت زمین (مترمربع)	تعداد پروانه احداث ساختمان برحسب طبقه				شهر
			جمع	۱ طبقه	۲ طبقه	۳ طبقه و بیش‌تر	
۱۳	۱۷۹۸	۱۴۳۷	۸	۱	۴	۳	گهواره.....
۵۷	۷۰۵۱	۲۲۰۷۵	۴۱	۲۱	۱۱	۹	گیلان‌غرب.....
۳	۴۲۳	۵۱۱	۳	۲	۱	۰	میان راهان.....
۱۹	۳۰۸۰	۱۴۶۵	۹	۰	۰	۹	نودشه.....
۱۰	۱۸۴۳	۹۶۸	۶	۰	۲	۴	نوسود.....
۵۵	۵۴۱۶	۴۹۴۷	۳۰	۶	۲۴	۰	هرسین.....
۰	۰	۰	۰	۰	۰	۰	هلشی.....

مرکز آمار ایران

۳۸- پروانه‌های احداث ساختمان برحسب تعداد طبقات، مساحت زمین، زیربنا و تعداد واحد مسکونی پیش‌بینی شده در آن‌ها در نقاط شهری استان کهگیلویه و بویراحمد: نیمه اول ۱۳۹۲

تعداد واحد مسکونی	مساحت زیربنا (مترمربع)	مساحت زمین (مترمربع)	تعداد پروانه احداث ساختمان برحسب طبقه				شهر
			۳ طبقه و بیش‌تر	۲ طبقه	۱ طبقه	جمع	
۵۰۸	۷۸۶۱۲	۸۵۶۶۴	۵۸	۵۹	۲۶۴	۳۸۱	استان
۸	۹۳۹	۱۷۷۳	۰	۰	۸	۸	باشت
۱۷	۳۰۶۷	۳۸۸۲	۲	۴	۷	۱۳	پاتاوه
۲۲	۳۵۲۰	۳۳۱۸	۳	۰	۱۳	۱۶	چرام
۳	۴۳۹	۸۴۹	۰	۰	۳	۳	چیتاب
۸۵	۱۲۱۲۸	۱۲۹۴۵	۶	۱۲	۴۰	۵۸	دوگنبدان
۴۰	۶۹۰۹	۷۷۱۵	۱	۷	۲۰	۲۸	دهدشت
۱۹	۲۱۸۷	۳۹۶۱	۰	۰	۱۸	۱۸	دیشموک
۰	۰	۰	۰	۰	۰	۰	سرفاریاب
۲۶	۳۸۹۵	۵۷۸۲	۰	۲	۲۳	۲۵	سوق
۳۴	۵۰۶۰	۵۷۴۳	۵	۴	۹	۱۸	سی سخت
۶	۹۴۷	۹۵۹	۰	۲	۶	۸	قلعه ریسی
۷	۴۱۳	۸۸۲	۰	۰	۷	۷	گراب سفلی
۳۳	۵۸۷۷	۶۴۲۸	۱	۶	۲۱	۲۸	لنده
۵۰	۵۲۴۳	۸۴۹۱	۰	۱	۴۹	۵۰	لیکک
۲۲	۲۹۵۰	۲۶۷۱	۳	۹	۲	۱۴	مادوان
۲۷	۳۷۳۲	۵۴۸۲	۰	۲	۲۳	۲۵	مارگون
۱۰۹	۲۱۲۹۶	۱۴۷۸۳	۳۷	۱۰	۱۵	۶۲	یاسوج

۳۹- پروانه‌های احداث ساختمان برحسب تعداد طبقات، مساحت زمین، زیربنا و تعداد واحد مسکونی پیش‌بینی شده در آن‌ها در نقاط شهری استان گلستان: نیمه اول ۱۳۹۲

تعداد واحد مسکونی	مساحت زیربنا (مترمربع)	مساحت زمین (مترمربع)	تعداد پروانه احداث ساختمان برحسب طبقه				شهر
			جمع	۱ طبقه	۲ طبقه	۳ طبقه و بیش‌تر	
۲۸۵۶	۴۸۰۱۹۷	۴۵۶۹۱۷	۹۳۰	۲۳۵	۲۷۶	۴۱۹	استان
۱۰۹	۱۶۴۰۱	۱۱۳۲۰	۴۰	۵	۱۵	۲۰	آزادشهر.....
۶۷	۱۲۱۳۱	۲۶۰۶۶	۳۵	۲۱	۱۲	۲	آق قلا.....
۰	۰	۰	۰	۰	۰	۰	انبار آلوم.....
۳	۸۰۷	۲۳۵۸	۴	۲	۲	۰	اینچه‌برون.....
۶۸	۱۲۳۹۳	۱۳۴۷۹	۴۷	۶	۲۹	۱۲	بندر ترکمن.....
۶۴	۲۲۱۳۸	۳۶۵۱۸	۲۴	۱	۸	۱۵	بندرگز.....
۰	۰	۰	۰	۰	۰	۰	تاتارعلیا.....
۱۵	۲۵۰۹	۱۷۵۹	۸	۰	۳	۵	جلین.....
۲۸	۴۰۸۸	۴۲۱۵	۲۱	۷	۱۴	۰	خان‌بین.....
۸	۱۰۲۳	۱۰۹۶	۶	۳	۱	۲	دلند.....
۱۳	۲۱۴۳	۴۲۱۴	۱۱	۴	۶	۱	رامیان.....
۹	۱۵۵۲	۱۰۲۳	۵	۰	۳	۲	سرخن کلاته.....
۱۴	۳۰۴۳	۱۰۰۲۶	۱۳	۸	۵	۰	سیمین شهر.....
۲۸۱	۳۷۳۸۷	۲۵۲۵۲	۶۶	۱۰	۱۵	۴۱	علی‌آباد.....
۷۰	۱۰۰۱۳	۳۷۸۵۶	۲۴	۴	۶	۱۴	فاضل‌آباد.....
۸۲	۱۵۴۸۰	۸۳۸۳	۲۸	۴	۵	۱۹	کردکوی.....
۱۲۳	۱۷۶۹۴	۱۴۶۹۹	۵۴	۲۸	۱۵	۱۱	کلاله.....
۶۷	۸۵۴۸	۸۲۸۷	۳۹	۱۸	۱۶	۵	گالیکش.....
۱۰۶۸	۱۳۸۶۵۵	۸۱۲۴۹	۱۷۶	۷	۱۴	۱۵۵	گرگان.....
۳۲	۴۵۰۷	۱۰۰۲۷	۳۴	۲۲	۱۲	۰	گمیش‌تپه.....
۶۱۶	۱۵۲۲۰۹	۸۲۶۰۷	۲۱۲	۳۹	۶۷	۱۰۶	گنبد کاووس.....
۲۷	۲۹۵۴	۷۵۹۷	۲۸	۲۵	۳	۰	مراوه.....
۴۵	۶۵۶۵	۵۴۶۷۰	۱۸	۲	۹	۷	مینودشت.....
۲۸	۲۷۴۴	۴۷۲۰	۲۰	۱۰	۹	۱	نگین شهر.....
۶	۸۱۰	۱۷۴۰	۷	۵	۲	۰	نوده خاندوز.....
۱۳	۴۴۰۳	۷۷۵۶	۱۰	۴	۵	۱	نوکنده.....

۴۰- پروانه‌های احداث ساختمان برحسب تعداد طبقات، مساحت زمین، زیربنا و تعداد واحد مسکونی پیش‌بینی شده در آن‌ها در نقاط شهری استان گیلان: نیمه اول ۱۳۹۲

تعداد واحد مسکونی	مساحت زیربنا (مترمربع)	مساحت زمین (مترمربع)	تعداد پروانه احداث ساختمان برحسب طبقه				شهر
			جمع	۱ طبقه	۲ طبقه	۳ طبقه و بیش‌تر	
۹۴۴۶	۱۱۶۸۷۱۹	۶۲۹۹۸۱	۱۴۸۸	۷۶۲	۲۶۸	۲۵۱۸	استان
۳۸۶	۵۸۹۶۱	۲۷۰۲۷	۸۴	۲۰	۴	۱۰۸	آستارا
۴۰۰	۴۲۶۹۹	۲۱۸۲۸	۵۰	۴۳	۱۱	۱۰۴	آستانه اشرفیه
۶	۶۹۸	۱۳۷۵	۲	۰	۲	۴	احمد سرگوراب
۲۸	۴۹۹۵	۵۹۳۶	۴	۱۰	۹	۲۳	اسالم
۰	۰	۰	۰	۰	۰	۰	اطاقور
۱۰۶	۱۱۸۳۰	۸۸۰۵	۱۵	۱۹	۲	۳۶	املش
۰	۰	۰	۰	۰	۰	۰	بازار جمعه
۵	۴۹۴	۹۵۵	۰	۰	۴	۴	بره سر
۷۸۱	۹۴۴۰۹	۴۳۵۵۹	۱۳۸	۱۳	۶	۱۵۷	بندر انزلی
۸۰	۱۱۳۰۹	۱۳۴۰۲	۱۳	۲۱	۴	۳۸	پره سر
۱۸۰	۲۴۹۳۰	۱۶۸۱۷	۲۷	۲۶	۱۳	۶۶	تالش
۰	۰	۰	۰	۰	۰	۰	توتکابن
۰	۰	۰	۰	۰	۰	۰	چیرنده
۱۰۵	۱۳۰۴۹	۱۵۱۵۸	۱۱	۲۶	۷	۴۴	چابکسر
۸۳	۱۳۱۶۶	۲۲۹۸۲	۶	۳۹	۱۶	۶۱	چاف و چمخاله
۰	۰	۰	۰	۰	۰	۰	چوبر
۱۱	۱۵۷۷	۲۷۸۷	۱	۴	۴	۹	حویق
۱۵	۱۴۶۳	۱۵۱۲	۲	۲	۳	۷	خشک‌بیجار
۷۲	۸۰۵۷	۳۶۵۲	۱۱	۱	۰	۱۲	خمام
۳۹	۴۷۱۶	۱۲۲۲۷	۰	۲۰	۱۳	۳۳	دیلمان
۰	۰	۰	۰	۰	۰	۰	رانکوه
۰	۰	۰	۰	۰	۰	۰	رحیم‌آباد
۷۱	۸۲۵۲	۱۱۵۱۲	۱	۲۸	۱۶	۴۵	رستم‌آباد
۱۹۹۷	۲۷۴۰۳۸	۹۵۴۱۱	۴۰۴	۲۲	۴	۴۳۰	رشت



۴۲- پروانه‌های احداث ساختمان برحسب تعداد طبقات، مساحت زمین، زیربنا و تعداد واحد مسکونی پیش‌بینی شده در آن‌ها در نقاط شهری استان مازندران: نیمه اول ۱۳۹۲

تعداد واحد مسکونی	مساحت زیربنا (مترمربع)	مساحت زمین (مترمربع)	تعداد پروانه احداث ساختمان برحسب طبقه				شهر
			۳ طبقه و بیش‌تر	۲ طبقه	۱ طبقه	جمع	
۱۰۸۷۲	۱۹۱۸۱۲۹	۱۲۲۵۷۷۷	۲۰۷۲	۸۵۲	۳۶۵	۳۲۸۹	استان
۳	۵۰۳	۵۰۲	۰	۱	۲	۳	آلاشت
۱۶۲۵	۲۸۴۶۶۶	۱۳۳۷۰۷	۳۶۰	۶۱	۵۱	۴۷۲	آمل
۰	۰	۰	۰	۰	۰	۰	ارطه
۰	۰	۰	۰	۰	۰	۰	امامزاده عبدالله
۱۳۲	۲۴۸۸۵	۱۴۶۱۲	۱۶	۱۶	۴	۳۶	امیرکلا
۹۴	۱۸۸۱۶	۲۰۴۵۹	۱۸	۲۵	۷	۵۰	ایزدشهر
۱۳۵۴	۲۲۰۱۱۴	۹۳۶۲۴	۲۹۸	۳۱	۶	۳۳۵	بابل
۳۰۲	۵۰۶۳۵	۲۶۴۳۶	۴۸	۲۳	۱۵	۸۶	بابلسر
۲	۱۱۹	۹۷	۰	۱	۰	۱	بلده
۳۸۲	۵۸۱۱۷	۲۷۱۲۴	۸۶	۱۴	۱۰	۱۱۰	بهبشهر
۱۱۹	۱۷۸۵۳	۱۸۰۴۶	۹	۱۴	۳۴	۵۷	بهنمیر
۰	۰	۰	۰	۰	۰	۰	پایین هولار
۲۱	۳۳۹۴	۱۷۶۰	۶	۲	۰	۸	پل سفید
۰	۰	۰	۰	۰	۰	۰	پول
۷۳۴	۱۱۷۹۹۷	۵۰۳۰۷	۹۷	۲۷	۸	۱۳۲	تنکابن
۱۰۳	۲۰۸۰۰	۱۳۸۱۶	۲۷	۱۶	۱۲	۵۵	جویبار
۲۶۶	۴۵۵۳۱	۲۸۲۷۶	۳۶	۲۴	۱۷	۷۷	چالوس
۶۳	۳۴۵۵۰	۴۰۷۲۸	۱۳	۲۴	۱۳	۵۰	چمستان
۱۰۱	۱۵۹۵۳	۲۵۷۸۸	۲۴	۱۱	۱۷	۵۲	خرم‌آباد
۱۸	۳۴۸۱	۱۰۹۸۳	۱	۱۰	۳	۱۴	خلیل شهر
۲۴	۳۳۶۸	۳۰۵۵	۷	۵	۲	۱۴	خوش رودپی
۶	۴۸۷۴	۱۱۵۴۷	۱	۱	۶	۸	دابودشت
۲۱۶	۳۰۱۵۷	۲۳۲۸۷	۴۵	۱۱	۰	۵۶	رامسر
۳۱	۵۴۴۷	۴۲۰۸	۶	۴	۲	۱۲	رستم کلا

۴۲- پروانه‌های احداث ساختمان برحسب تعداد طبقات، مساحت زمین، زیربنا و تعداد واحد مسکونی پیش‌بینی شده در آن‌ها در نقاط شهری استان مازندران: نیمه اول ۱۳۹۲ (دنباله)

تعداد واحد مسکونی	مساحت زیربنا (مترمربع)	مساحت زمین (مترمربع)	تعداد پروانه احداث ساختمان برحسب طبقه				شهر
			جمع	۱ طبقه	۲ طبقه	۳ طبقه و بیش‌تر	
۶۱	۱۱۶۱۰	۱۲۸۴۳	۳۰	۵	۲۰	۵	رویان
۲۰	۲۳۳۵	۳۱۰۳	۱۴	۵	۳	۶	رینه
۱	۱۳۱	۴۶۰	۱	۰	۱	۰	زرگر محله
۵۴	۸۸۴۵	۷۲۷۹	۲۴	۰	۱۰	۱۴	زیرآب
۱۳۳۴	۲۳۳۶۲۸	۷۹۰۷۷	۲۶۵	۵	۳۰	۲۳۰	ساری
۱۳	۲۷۶۷	۶۳۹۱	۸	۱	۵	۲	سرخ‌رود
۱۲۷	۲۲۵۵۲	۳۲۵۵۷	۶۹	۱۵	۳۸	۱۶	سلمان شهر
۰	۰	۰	۰	۰	۰	۰	سورک
۷۱	۱۳۴۴۷	۹۶۲۴	۳۵	۲	۱۵	۱۸	شیرگاه
۱۴۲	۲۷۳۱۸	۴۰۹۵۴	۹۹	۱۵	۶۱	۲۳	شیروود
۲۰۷	۲۸۰۶۰	۵۴۷۷۰	۳۸	۵	۱۷	۱۶	عباس‌آباد
۸۸	۲۲۵۹۱	۲۳۴۸۸	۳۷	۷	۱۵	۱۵	فریدون‌کنار
۰	۰	۰	۰	۰	۰	۰	فریم
۱۳۳۴	۲۲۷۵۵۷	۱۰۲۲۴۸	۳۶۷	۸	۵۸	۳۰۱	قائم‌شهر
۰	۰	۰	۰	۰	۰	۰	کجور
۱۰۹	۱۹۶۶۷	۴۱۰۸۲	۸۷	۲۸	۴۵	۱۴	کلارآباد
۲۷	۴۹۹۰	۵۷۲۰	۲۱	۷	۹	۵	کیاکلا
۱۲۸	۲۳۷۵۰	۵۴۸۴۶	۷۹	۶	۳۷	۳۶	کتالم و سادات شهر
۱۱۸	۳۲۲۱۳	۴۰۳۱۸	۷۲	۳	۲۹	۴۰	کلاردشت
۲۷	۵۰۱۸	۹۱۸۲	۲۳	۱۰	۷	۶	کوهی خیل
۰	۰	۰	۰	۰	۰	۰	کیاسر
۶	۱۱۵۶	۴۸۵۰	۴	۱	۱	۲	گتاب
۰	۰	۰	۰	۰	۰	۰	گزنک
۷	۱۲۴۷	۸۱۸	۴	۰	۱	۳	گلوگاه
۴۰	۱۰۲۶۵	۱۴۶۷۰	۲۷	۱	۱۶	۱۰	گلوگاه بندپی

اطلاعات پروانه‌های ساختمانی صادر شده توسط شهرداری‌های کشور - نیمه اول ۱۳۹۲ _____ ۱۰۳

۴۲- پروانه‌های احداث ساختمان برحسب تعداد طبقات، مساحت زمین، زیربنا و تعداد واحد مسکونی پیش‌بینی شده در آن‌ها در نقاط شهری استان مازندران: نیمه اول ۱۳۹۲ (دنباله)

تعداد واحد مسکونی	مساحت زیربنا (مترمربع)	مساحت زمین (مترمربع)	تعداد پروانه احداث ساختمان برحسب طبقه				شهر
			جمع	۱ طبقه	۲ طبقه	۳ طبقه و بیش‌تر	
۲۹۸	۶۰۸۶۶	۲۳۰۹۹	۶۷	۶	۱۲	۴۹	محمودآباد.....
۴۱	۶۸۶۳	۵۹۴۴	۲۲	۲	۱۴	۶	مرزن آباد.....
۰	۰	۰	۰	۰	۰	۰	مرزیکلا.....
۹۰	۱۷۷۱۸	۲۱۱۶۲	۵۸	۱۱	۴۵	۲	نشتارود.....
۱۷۲	۲۷۰۵۳	۱۶۲۹۵	۵۸	۲	۱۴	۴۲	نکا.....
۳۲۳	۷۵۰۲۴	۲۰۲۸۸	۴۷	۲	۹	۳۶	نور.....
۴۳۹	۶۸۳۰۰	۴۳۴۰۹	۹۷	۵	۱۷	۷۵	نوشهر.....
۹	۱۸۹۸	۲۹۳۸	۸	۴	۲	۲	هادی شهر.....
۰	۰	۰	۰	۰	۰	۰	هچیرود.....

مرکز آمار ایران

۴۳- پروانه‌های احداث ساختمان برحسب تعداد طبقات، مساحت زمین، زیربنا و تعداد واحد مسکونی پیش‌بینی شده در آن‌ها در نقاط شهری استان مرکزی: نیمه اول ۱۳۹۲

تعداد واحد مسکونی	مساحت زیربنا (مترمربع)	مساحت زمین (مترمربع)	تعداد پروانه احداث ساختمان برحسب طبقه				شهر
			۳ طبقه و بیش‌تر	۲ طبقه	۱ طبقه	جمع	
۵۷۶۶	۹۵۷۸۷۳	۵۳۷۶۳۰	۹۶۸	۲۷۳	۳۸۵	۱۶۲۶	استان
۲۲	۲۴۲۵	۲۹۳۹	۱	۶	۱۰	۱۷	آستانه
۲۴	۵۲۳۹	۱۳۵۰۸	۳	۹	۱۷	۲۹	آشتیان
.	آوه
۳۳۷۹	۵۸۰۷۴۲	۲۰۶۹۰۴	۵۸۶	۳۵	۳۳	۶۵۴	اراک
۱۷	۱۵۶۹	۲۵۹۲	.	۱	۱۶	۱۷	پرندهک
۱۵۶	۲۳۹۹۹	۱۹۲۶۰	۲۹	۲۱	۲۱	۷۱	تفرش
۱۲	۱۸۴۲	۱۸۶۵	۲	۱	۷	۱۰	توره
۱۲	۱۷۸۲	۱۷۷۱	۱	۵	۳	۹	جاورسیان
۱۲	۱۹۵۸	۳۷۹۳	۱	۱	۸	۱۰	خشک‌رود
۱۷۱	۲۹۴۸۴	۲۰۸۳۱	۳۹	۴۴	۲۰	۱۰۳	خمین
.	خنجین
۱۱	۱۲۷۵	۱۸۶۴	۱	۳	۶	۱۰	خنداب
۸	۷۰۵	۳۰۱۱	.	.	۸	۸	داودآباد
۱۶۸	۲۶۴۹۹	۱۷۲۴۵	۴۰	۱۶	۱۲	۶۸	دلیجان
۷	۵۳۱	۲۱۰۸	.	۱	۶	۷	رازقان
۲۱	۲۹۸۷	۳۷۷۰	۲	۲	۱۲	۱۶	زاویه
۹	۱۱۰۳	۳۱۰۱	.	۲	۶	۸	ساروق
۷۱۵	۹۷۴۳۵	۳۲۰۱۱	۸۹	۱۵	۳	۱۰۷	ساوه
۶۴	۱۰۸۰۸	۸۸۳۷	۱۶	۱۱	۹	۳۶	شازند
۲۵	۲۷۸۹	۲۹۳۸	۲	۵	۷	۱۴	شهباز
۵۲	۸۵۵۴	۱۱۰۳۸	۵	۷	۳۲	۴۴	غرق‌آباد
۱۳۰	۱۵۷۸۰	۱۹۴۵۹	۱۲	۱۴	۶۴	۹۰	فرمهین
۳	۸۴۰	۱۴۹۴	.	۲	.	۲	قورچی‌باشی
۷	۷۵۶	۱۴۵۵	.	۱	۵	۶	کارچان

اطلاعات پروانه‌های ساختمانی صادر شده توسط شهرداری‌های کشور - نیمه اول ۱۳۹۲ _____ ۱۰۵

۴۳- پروانه‌های احداث ساختمان برحسب تعداد طبقات، مساحت زمین، زیربنا و تعداد واحد مسکونی پیش‌بینی شده در آن‌ها در نقاط شهری استان مرکزی: نیمه اول ۱۳۹۲ (دنباله)

تعداد واحد مسکونی	مساحت زیربنا (مترمربع)	مساحت زمین (مترمربع)	تعداد پروانه احداث ساختمان برحسب طبقه				شهر
			جمع	۱ طبقه	۲ طبقه	۳ طبقه و بیش‌تر	
۵۰	۷۱۹۴	۷۴۲۵	۳۲	۱۴	۷	۱۱	کمیجان.....
۱۴۷	۱۹۴۴۷	۱۵۷۱۲	۴۱	۱۱	۹	۲۱	مأمونیه.....
۳۹۵	۸۱۲۵۵	۸۳۵۸۸	۱۱۲	۱۳	۱۷	۸۲	محلات.....
۲۰	۳۸۴۶	۲۱۸۹	۱۴	۰	۶	۸	مهاجران.....
۱۳	۲۵۵۷	۱۱۵۵۰	۹	۴	۴	۱	میلاجرد.....
۲۷	۴۱۸۷	۵۰۰۶	۲۲	۱۳	۷	۲	نراق.....
۲۵	۳۳۶۰	۶۱۶۵	۲۱	۱۲	۸	۱	نوبران.....
۶۲	۱۶۷۹۳	۲۳۶۲۸	۳۷	۱۱	۱۳	۱۳	نیمور.....
۲	۱۳۲	۵۷۳	۲	۲	۰	۰	هندودر.....

مرکز آمار ایران

۴۴- پروانه‌های احداث ساختمان برحسب تعداد طبقات، مساحت زمین، زیربنا و تعداد واحد مسکونی پیش‌بینی شده در آن‌ها در نقاط شهری استان هرمزگان: نیمه اول ۱۳۹۲

تعداد واحد مسکونی	مساحت زیربنا (مترمربع)	مساحت زمین (مترمربع)	تعداد پروانه احداث ساختمان برحسب طبقه				شهر
			جمع	۱ طبقه	۲ طبقه	۳ طبقه و بیش‌تر	
۴۲۲۳	۱۱۴۷۰۰۳	۸۲۷۴۵۳	۴۹۳	۱۱۸	۲۹۷	۹۰۸	استان.....
.	ابوموسی.....
۵۱	۶۶۸۲	۱۲۶۳۸	.	۴	۴۴	۴۸	بستک.....
.	بندر جاسک.....
۲۴۷۰	۶۳۰۱۴۸	۳۴۶۴۱۵	۳۲۵	۲۱	۱۱	۳۵۷	بندرعباس.....
۵۰	۸۴۵۷	۸۸۸۷	۴	۱۱	۱۷	۳۲	بندرلنگه.....
.	بیجا.....
.	پارسیان.....
.	تازیان پایین.....
۱۵	۱۲۵۰	۶۰۶۳	.	.	۱۳	۱۳	تخت.....
.	تیروور.....
۱۹	۲۱۷۳	۶۷۳۱	.	۱	۱۵	۱۶	جناح.....
۲	۳۴۹	۵۲۰	.	۱	۱	۲	چارک.....
.	حاجی‌آباد.....
۶۴	۷۷۰۶	۱۳۳۳۶	۱	۵	۷	۱۳	خمیر.....
.	درگهان.....
۷	۸۵۰	۲۱۸۳	.	.	۷	۷	دشتی.....
۱۰۰	۱۷۳۹۹	۱۹۸۹۷	۷	۱۰	۶۷	۸۴	دهبارز.....
۱۹	۲۳۰۷	۷۳۱۰	.	.	۱۹	۱۹	رویدر.....
۱	۱۵۳	۶۶	.	۱	.	۱	زیارت‌علی.....
.	سردشت.....
.	سرگز.....
.	سندرک.....
۲	۵۳۲	۶۴۶	.	۱	۱	۲	سوزا.....
.	سیریک.....

اطلاعات پروانه‌های ساختمانی صادر شده توسط شهرداری‌های کشور - نیمه اول ۱۳۹۲ _____ ۱۰۷

۴۴- پروانه‌های احداث ساختمان برحسب تعداد طبقات، مساحت زمین، زیربنا و تعداد واحد مسکونی پیش‌بینی شده در آن‌ها در نقاط شهری استان هرمزگان: نیمه اول ۱۳۹۲ (دنباله)

تعداد واحد مسکونی	مساحت زیربنا (مترمربع)	مساحت زمین (مترمربع)	تعداد پروانه احداث ساختمان برحسب طبقه				شهر
			جمع	۱ طبقه	۲ طبقه	۳ طبقه و بیش‌تر	
۱	۹۵	۴۵۰	۱	۰	۰	۰	فارغان.....
۶	۸۵۲	۹۷۱۹	۵	۱	۰	۰	فین.....
۱۲۳۶	۴۳۸۶۲۳	۳۶۰۵۹۶	۲۰۱	۱۵	۳۷	۱۴۹	قشم.....
۵	۶۵۱	۱۷۱۵	۵	۰	۰	۰	قلعه قاضی.....
۰	۰	۰	۰	۰	۰	۰	کوهستک.....
۷	۱۰۸۵	۱۴۷۳	۶	۵	۱	۰	کنگ.....
۴۴	۴۹۹۱	۱۳۹۰۲	۴۰	۳۶	۴	۰	کوشکنار.....
۰	۰	۰	۰	۰	۰	۰	کیش.....
۰	۰	۰	۰	۰	۰	۰	گروک.....
۰	۰	۰	۰	۰	۰	۰	گوهران.....
۰	۰	۰	۰	۰	۰	۰	لمزان.....
۱۱۵	۲۱۸۱۵	۱۳۱۷۸	۴۶	۱۹	۲۰	۷	میناب.....
۹	۸۸۵	۱۷۲۸	۹	۹	۰	۰	هرمز.....
۰	۰	۰	۰	۰	۰	۰	هشتبندی.....

مرکز آمار ایران

۴۵- پروانه‌های احداث ساختمان برحسب تعداد طبقات، مساحت زمین، زیربنا و تعداد واحد مسکونی پیش‌بینی شده در آن‌ها در نقاط شهری استان همدان: نیمه اول ۱۳۹۲

تعداد واحد مسکونی	مساحت زیربنا (مترمربع)	مساحت زمین (مترمربع)	تعداد پروانه احداث ساختمان برحسب طبقه				شهر
			جمع	۱ طبقه	۲ طبقه	۳ طبقه و بیش‌تر	
۷۶۷۳	۱۰۷۰۸۷۴	۵۶۷۴۰۶	۱۲۱۴	۳۴۶	۲۵۹	۱۸۱۹	استان
۰	۰	۰	۰	۰	۰	۰	آجین
۴۸	۶۸۷۳	۶۷۷۴	۳	۱۴	۱۳	۳۰	ازندریان
۳۱۲	۱۷۱۲۰	۲۳۴۲۲	۳۷	۳۳	۳۸	۱۰۸	اسدآباد
۳	۳۸۶	۷۹۸	۰	۱	۲	۳	برزول
۱۳۰	۳۶۱۳۶	۴۴۳۶۶	۱۹	۳۲	۲۱	۷۲	بهار
۱۹۲	۲۴۷۳۳	۸۹۶۲	۳۴	۴	۴	۴۲	تویسرکان
۱۹	۲۵۳۶	۳۵۸۷	۱	۴	۱۳	۱۸	چورقان
۸	۱۲۱۰	۱۳۰۸	۳	۱	۳	۷	جوکار
۴	۷۶۱	۱۱۰۷	۰	۲	۲	۴	دمق
۴۷	۶۸۵۳	۴۲۹۷	۱۲	۵	۷	۲۴	رزن
۹	۱۱۷۴	۸۰۲	۲	۲	۱	۵	زنگنه
۹	۸۹۹	۱۴۶۱	۰	۳	۵	۸	سامن
۱۴	۱۷۷۸	۸۱۹	۳	۳	۰	۶	سرکان
۵	۵۹۰	۱۲۸۲	۱	۰	۳	۴	شیرین‌سو
۶۹	۱۰۱۴۹	۸۱۰۸	۱۱	۱۷	۱۱	۳۹	صالح‌آباد
۶۹	۱۱۵۶۸	۳۳۷۲۵	۷	۲۲	۱۶	۴۵	فامنین
۰	۰	۰	۰	۰	۰	۰	فرسفج
۱۴	۵۳۵۷	۴۴۶۳	۲	۸	۵	۱۵	فیروزان
۱۵	۲۱۷۵	۶۸۳۴	۲	۵	۱	۸	قروه درجزین
۵	۶۸۶	۱۲۱۷	۰	۱	۳	۴	قه‌اوند
۵۳	۶۸۵۶	۷۶۰۳	۵	۸	۲۸	۴۱	کبودرآهنگ
۷	۸۱۸	۱۴۷۲	۰	۲	۳	۵	گل‌تپه
۳۱	۳۶۳۱	۵۴۸۲	۱	۵	۱۸	۲۴	گیان
۱۰۲	۱۸۰۹۴	۱۱۲۴۸	۲۳	۲۹	۱۱	۶۳	لالجین
۸۹	۱۳۶۹۴	۷۱۷۳	۲۴	۱۲	۳	۳۹	مریانج
۱۳۱۵	۱۶۶۳۰۱	۵۶۹۰۰	۲۳۵	۲۰	۱۲	۲۶۷	ملایر
۷	۷۸۷	۱۳۶۲	۰	۰	۶	۶	مهاجران
۲۹۴	۵۵۱۱۶	۱۲۶۲۲۴	۶۸	۲۰	۸	۹۶	نهادوند
۴۸۰۳	۶۷۴۵۹۳	۱۹۶۶۱۰	۷۲۱	۹۳	۲۲	۸۳۶	همدان

۴۶- پروانه‌های احداث ساختمان برحسب تعداد طبقات، مساحت زمین، زیربنا و تعداد واحد مسکونی پیش‌بینی شده در آن‌ها در نقاط شهری استان یزد: نیمه اول ۱۳۹۲

تعداد واحد مسکونی	مساحت زیربنا (مترمربع)	مساحت زمین (مترمربع)	تعداد پروانه احداث ساختمان برحسب طبقه				شهر
			۳ طبقه و بیش‌تر	۲ طبقه	۱ طبقه	جمع	
۲۰۴۵	۴۶۶۷۲۴	۴۴۵۱۰۷	۴۹۱	۴۷۳	۶۸۳	۱۶۴۷	استان.....
۹۴	۹۳۸۶	۱۶۳۸۸	۲	۱۳	۷۹	۹۴	ابرکوه.....
۷۲	۱۱۴۷۸	۱۸۳۸۶	۰	۳	۷۶	۷۹	احمدآباد.....
۳۷۱	۷۴۸۷۸	۷۶۱۶۸	۴۷	۱۸۲	۱۱۷	۳۴۶	اردکان.....
۲۹	۶۶۲۹	۵۷۲۸	۳	۲۷	۵	۳۵	اشکذر.....
۱۰۵	۲۵۴۷۲	۲۶۲۲۱	۴۶	۵۶	۱۸	۱۲۰	بافق.....
۰	۰	۰	۰	۰	۰	۰	بفروئیه.....
۱۹	۳۵۲۶	۴۹۴۳	۲	۹	۱۳	۲۴	بهاباد.....
۳۴	۷۳۷۴	۸۶۷۲	۳	۲۴	۲	۲۹	تفت.....
۱۲۷	۲۲۰۰۹	۱۱۴۱۸	۱۴	۵	۱	۲۰	حمیدیا.....
۰	۰	۰	۰	۰	۰	۰	خضراآباد.....
۵۷	۷۸۱۶	۱۳۰۵۸	۶	۲	۵۲	۶۰	زارچ.....
۱۳	۱۶۵۶۵	۷۱۱۴	۴۰	۳	۱	۴۴	شاهديه.....
۵	۶۸۸	۱۳۲۰	۰	۰	۵	۵	عقدا.....
۷۶	۱۱۷۶۲	۱۷۳۳۷	۱	۴	۶۳	۶۸	مروست.....
۲۸	۲۶۷۳	۵۳۳۷	۰	۳	۲۵	۲۸	مهردشت.....
۳۱	۵۰۸۸	۱۰۳۸۲	۰	۵	۲۷	۳۲	مهریز.....
۲۳۰	۳۶۴۹۸	۴۴۱۶۷	۱۲	۶۹	۱۱۸	۱۹۹	مید.....
۲	۱۸۲	۴۰۰	۰	۰	۲	۲	ندوشن.....
۶	۵۹۴	۱۰۶۲	۰	۰	۶	۶	نیر.....
۸۳	۱۰۴۳۰	۲۲۳۰۲	۲	۳	۷۰	۷۵	هرات.....
۶۶۳	۲۱۳۶۷۶	۱۵۴۷۰۴	۳۱۳	۶۵	۳	۳۸۱	یزد.....

۴۷- پروانه‌های احداث ساختمان بر حسب مورد استفاده ساختمان در نقاط شهری استان آذربایجان شرقی: نیمه اول ۱۳۹۲

شهر	جمع	مسکونی	مسکونی و کارگاه توأم	بازرگانی	سایر
استان	۵۷۷۷	۴۶۲۳	۶۱۷	۴۰۶	۱۳۱
آبش احمد	۱۱	۸	۳	۰	۰
آذرشهر	۱۱۹	۸۹	۹	۱۳	۸
آقکند	۱۲	۱۱	۰	۱	۰
اسکو	۷۶	۵۴	۱۵	۲	۵
اهر	۳۸۲	۳۱۰	۴۰	۳۰	۲
ایلخچی	۸۵	۶۱	۴	۴	۱۶
باسمنج	۳۱	۲۳	۳	۳	۲
بخشایش	۸	۸	۰	۰	۰
بستان آباد	۴۹	۴۰	۳	۵	۱
بناب	۱۹۸	۱۶۹	۴	۲۰	۵
بناب مرتد	۱۵	۱۳	۱	۰	۱
تبریز	۲۶۱۸	۲۲۳۲	۲۳۷	۱۰۹	۴۰
ترک	۱۹	۱۶	۲	۱	۰
ترکمانچای	۱۹	۱۸	۰	۱	۰
تسوج	۳۴	۳۰	۱	۱	۲
تیکمه‌داش	۱۱	۸	۳	۰	۰
تیمورلو	۱۱	۱۱	۰	۰	۰
جلفا	۱۹	۱۰	۷	۱	۱
خاروانا	۱۳	۱۲	۱	۰	۰
خامنه	۱۴	۱۳	۰	۰	۱
خداجو (خراجو)	۲۴	۲۳	۰	۱	۰
خسروشاه	۲۰	۱۸	۱	۰	۱
خمارلو	۲	۱	۱	۰	۰
خواجه	۱	۰	۰	۰	۱

۴۷- پروانه‌های احداث ساختمان برحسب مورد استفاده ساختمان در نقاط شهری استان آذربایجان شرقی: نیمه اول ۱۳۹۲
(دنباله)

شهر	جمع	مسکونی	مسکونی و کارگاه توأم	بازرگانی	سایر
دوزدوزان.....	۴	۴	۰	۰	۰
زرلق.....	۱۷	۱۷	۰	۰	۰
زنوز.....	۴	۳	۱	۰	۰
سراب.....	۸۹	۶۴	۱۴	۱۱	۰
سردرود.....	۴۹	۲۲	۹	۳	۱۵
سهند.....	۱۴۰	۱۱۲	۵	۲۲	۱
سیس.....	۱۷	۱۶	۱	۰	۰
سیه‌رود.....	۱۲	۱۲	۰	۰	۰
شبستر.....	۱۳۸	۵۵	۲۷	۵۰	۶
شربیان.....	۸	۷	۱	۰	۰
شرفخانه.....	۱۰	۴	۴	۰	۲
شندآباد.....	۱۹	۱۷	۲	۰	۰
صوفیان.....	۴۰	۳۳	۵	۱	۱
عجب‌شیر.....	۱۴۳	۱۰۶	۱۶	۲۱	۰
قره‌آغاج.....	۳۱	۲۵	۵	۱	۰
کشکسرای.....	۱	۱	۰	۰	۰
کلوانق.....	۴	۴	۰	۰	۰
کلیبر.....	۴۴	۳۱	۶	۵	۲
کوزه‌کنان.....	۱۰	۶	۴	۰	۰
گوگان.....	۳۰	۲۱	۲	۵	۲
لیلان.....	۲۵	۱۷	۷	۱	۰
مراغه.....	۳۴۸	۲۹۵	۲۷	۲۱	۵
مرند.....	۱۱۸	۸۱	۲۴	۱۳	۰
ملکان.....	۷۳	۵۲	۱۱	۱۰	۰
ممقان.....	۲۶	۲۰	۳	۳	۰

۴۷- پروانه‌های احداث ساختمان برحسب مورد استفاده ساختمان در نقاط شهری استان آذربایجان شرقی: نیمه اول ۱۳۹۲
(دنباله)

شهر	جمع	مسکونی	مسکونی و کارگاه توأم	بازرگانی	سایر
مهربان	۴۶	۳۲	۹	۳	۲
میانه	۱۹۸	۱۵۱	۳۳	۷	۷
نظرکهریزی	۷	۷	۰	۰	۰
وایقان	۱۲	۶	۴	۱	۱
ورزقان	۹۰	۶۰	۱۷	۱۳	۰
هادی‌شهر	۷۷	۴۸	۲۱	۸	۰
هریس	۳۹	۲۹	۷	۳	۰
هشترود	۸۲	۶۱	۱۱	۹	۱
هوراند	۱۹	۱۱	۵	۳	۰
یامچی	۱۶	۱۵	۱	۰	۰

مرکز آمار ایران

۴۸- پروانه‌های احداث ساختمان بر حسب مورد استفاده ساختمان در نقاط شهری استان آذربایجان غربی: نیمه اول ۱۳۹۲

شهر	جمع	مسکونی	مسکونی و کارگاه توأم	بازرگانی	سایر
استان	۴۳۲۹	۳۶۲۰	۴۸۶	۱۵۸	۶۵
آواجیق	۳	۳	۰	۰	۰
ارومیه	۱۹۸۵	۱۷۱۵	۱۸۷	۷۴	۹
اشنویه	۲۸	۲۸	۰	۰	۰
ایواوغلی	۷	۷	۰	۰	۰
باروق	۱۱	۹	۱	۰	۱
بازرگان	۱۱	۱۱	۰	۰	۰
بوکان	۵۲۰	۳۶۱	۱۲۹	۲۳	۷
پلدشت	۲۳	۱۹	۲	۰	۲
پیرانشهر	۸۲	۷۹	۳	۰	۰
تازه‌شهر	۰	۰	۰	۰	۰
تکاب	۲۱۰	۲۰۵	۱	۴	۰
چهاربرج	۵۸	۵۴	۲	۱	۱
خلیفان	۰	۰	۰	۰	۰
خوی	۲۲۳	۲۰۴	۶	۸	۵
دیزج‌دیز	۲۳	۲۲	۰	۰	۱
ربط	۱۴	۱۳	۰	۰	۱
زرآباد	۰	۰	۰	۰	۰
سردشت	۱۷	۱۶	۰	۱	۰
سرو	۵	۲	۰	۳	۰
سلماس	۳۷	۳۲	۴	۰	۱
سیلوانه	۲	۱	۱	۰	۰
سیمینه	۷	۷	۰	۰	۰
سیه‌چشمه	۳۵	۳۰	۰	۵	۰
شاهین‌دز	۲۱۶	۱۹۶	۴	۲	۱۴

۴۸- پروانه‌های احداث ساختمان برحسب مورد استفاده ساختمان در نقاط شهری استان آذربایجان غربی: نیمه اول ۱۳۹۲
(دنباله)

شهر	جمع	مسکونی	مسکونی و کارگاه توأم	بازرگانی	سایر
شوط.....	۸۷	۷۳	۴	۶	۴
فیرورق.....	۳۳	۳۰	۱	۰	۲
قره ضیاءالدین.....	۵۰	۳۵	۵	۱۰	۰
قطور.....	۳	۳	۰	۰	۰
قوشچی.....	۱	۱	۰	۰	۰
کشاورز.....	۲۲	۱۹	۲	۰	۱
گردکشانه.....	۱	۱	۰	۰	۰
ماکو.....	۶۱	۴۰	۱۳	۷	۱
محمدیار.....	۲۸	۲۷	۰	۰	۱
محمودآباد.....	۲۵	۱۷	۴	۴	۰
مرگنلر.....	۰	۰	۰	۰	۰
مهاباد.....	۳۱۲	۱۹۷	۱۱۲	۳	۰
میاندوآب.....	۵۴	۳۹	۳	۰	۱۲
میرآباد.....	۷	۵	۱	۰	۱
نازک علیا.....	۰	۰	۰	۰	۰
نالوس.....	۵	۵	۰	۰	۰
نقده.....	۱۰۴	۱۰۲	۰	۲	۰
نوشین.....	۱۹	۱۲	۱	۵	۱

۴۹- پروانه‌های احداث ساختمان برحسب مورد استفاده ساختمان در نقاط شهری استان اردبیل: نیمه اول ۱۳۹۲

شهر	جمع	مسکونی	مسکونی و کارگاه توأم	بازرگانی	سایر
استان	۲۴۸۹	۱۹۶۹	۳۴۸	۱۴۷	۲۵
آبی بیگلو	۲۲	۱۲	۹	۰	۱
اردبیل	۱۵۳۸	۱۲۲۴	۲۲۲	۷۵	۱۷
اسلام آباد	۸	۷	۱	۰	۰
اصلاندوز	۲۲	۱۶	۲	۲	۲
بيله‌سوار	۳۷	۲۴	۱۰	۲	۱
پارس آباد	۲۴۲	۲۲۴	۹	۷	۲
تازه کند	۴	۳	۰	۱	۰
تازه کند انگوت	۴	۴	۰	۰	۰
جعفر آباد	۲۰	۱۴	۶	۰	۰
خلخال	۷۰	۴۷	۲۰	۳	۰
رضی	۳	۱	۱	۱	۰
سرعین	۸۵	۷۶	۲	۷	۰
عنبران	۳۹	۳۲	۴	۳	۰
فخرآباد	۱۰	۱۰	۰	۰	۰
قصابه	۰	۰	۰	۰	۰
کلور	۱۲	۱۰	۲	۰	۰
کورا یم	۲	۲	۰	۰	۰
گرمی	۶۳	۵۹	۳	۱	۰
گیوی	۱۸	۱۴	۱	۲	۱
لاهرود	۲۰	۱۷	۱	۲	۰
مراد لو	۷	۵	۰	۱	۱
مشگین شهر	۱۸۷	۱۰۴	۵۰	۳۳	۰
نمین	۳۸	۳۱	۳	۴	۰
نیر	۱۵	۱۱	۱	۳	۰
هشتجین	۱۴	۱۳	۱	۰	۰
هیر	۹	۹	۰	۰	۰

۵۰ - پروانه‌های احداث ساختمان برحسب مورد استفاده ساختمان در نقاط شهری استان اصفهان: نیمه اول ۱۳۹۲

شهر	جمع	مسکونی	مسکونی و کارگاه توأم	بازرگانی	سایر
استان	۱۳۰۲۹	۱۱۳۰۵	۳۴۶	۹۴۹	۴۲۹
آران و بیدگل	۲۳۱	۲۰۷	۰	۱۰	۱۴
ابریشم	۱۱۷	۱۰۰	۲	۱۱	۴
ابوزیدآباد	۴۴	۴۱	۰	۳	۰
اردستان	۴۸	۳۵	۹	۴	۰
اژیه	۲۶	۲۵	۰	۱	۰
اصغرآباد	۱۰	۹	۰	۱	۰
اصفهان	۴۷۲۰	۴۲۳۴	۱۱۶	۳۵۳	۱۷
افوس	۱۱	۱۱	۰	۰	۰
انارک	۱	۱	۰	۰	۰
ایمان شهر	۶۵	۴۲	۱۳	۵	۵
بادرود	۶۸	۵۷	۰	۱۰	۱
باغ بهادران	۶۰	۵۳	۵	۱	۱
باغشاد	۰	۰	۰	۰	۰
بافران	۲۲	۲۰	۰	۲	۰
برزک	۲۲	۲۲	۰	۰	۰
برفانبار	۴۰	۳۸	۱	۰	۱
بویین و میاندشت	۲۰	۱۵	۴	۱	۰
بهاران شهر	۱۸	۱۷	۰	۰	۱
بهارستان	۲۵۴	۲۵۱	۰	۳	۰
پیربکران	۶۵	۵۳	۵	۶	۱
تودشک	۲۱	۱۹	۰	۱	۱
تیران	۸۸	۷۲	۵	۱۱	۰
جندق	۱۴	۱۳	۰	۱	۰
جوزدان	۱	۱	۰	۰	۰

۵۰- پروانه‌های احداث ساختمان برحسب مورد استفاده ساختمان در نقاط شهری استان اصفهان: نیمه اول ۱۳۹۲ (دنباله)

شهر	جمع	مسکونی	مسکونی و کارگاه توأم	بازرگانی	سایر
جوشقان و کامو.....	۲۴	۲۴	۰	۰	۰
چادگان.....	۵۹	۴۹	۵	۵	۰
چرمهین.....	۴۲	۳۵	۱	۳	۳
چمگردان.....	۴۱	۳۲	۶	۱	۲
حبیب‌آباد.....	۱۶	۹	۱	۲	۴
حسن‌آباد.....	۱۳	۹	۰	۴	۰
حنا.....	۷	۷	۰	۰	۰
خالدآباد.....	۱۰	۸	۰	۰	۲
خمینی‌شهر.....	۵۳۷	۴۷۹	۱۸	۲۰	۲۰
خوانسار.....	۶۴	۵۹	۵	۰	۰
خور.....	۲۰	۱۴	۱	۲	۳
خوراسگان.....	۴۷۰	۴۵۱	۰	۱۶	۳
خورزوق.....	۲۴۹	۲۱۱	۰	۳۷	۱
داران.....	۳۸	۳۱	۶	۱	۰
دامنه.....	۱۴	۱۴	۰	۰	۰
درچه.....	۱۸۶	۱۶۲	۱۱	۹	۴
دستگرد.....	۳۵	۲۴	۳	۸	۰
دولت‌آباد.....	۳۲۹	۱۳۳	۰	۳۷	۱۵۹
دهاقان.....	۲۶	۲۲	۱	۲	۱
دهق.....	۸	۸	۰	۰	۰
دیزیچه.....	۳۶	۳۵	۰	۰	۱
رزوه.....	۹	۹	۰	۰	۰
رضوان‌شهر.....	۹	۷	۱	۰	۱
زازران.....	۰	۰	۰	۰	۰
زاینده‌رود.....	۲۳	۱۸	۵	۰	۰

۵۰- پروانه‌های احداث ساختمان برحسب مورد استفاده ساختمان در نقاط شهری استان اصفهان: نیمه اول ۱۳۹۲ (دنباله)

شهر	جمع	مسکونی	مسکونی و کارگاه توأم	بازرگانی	سایر
زرین شهر	۱۴۹	۱۰۰	۲	۸	۳۹
زواره	۹۱	۸۶	۳	۲	۰
زیباشهر	۴۹	۴۶	۰	۱	۲
سده لنجان	۷۹	۷۳	۰	۵	۱
سفیدشهر	۲۷	۲۶	۰	۱	۰
سگزی	۱۰	۹	۱	۰	۰
سمیرم	۱۱۱	۹۸	۷	۴	۲
سین	۲۱	۲۰	۰	۱	۰
شاپورآباد	۱۰	۹	۰	۱	۰
شاهین شهر	۵۵۴	۵۲۷	۴	۱۷	۶
شهرضا	۱۹۶	۱۸۳	۵	۷	۱
طالخونچه	۴۰	۳۸	۰	۱	۱
طرق رود	۱۷	۱۶	۰	۰	۱
عسگران	۱۶	۱۶	۰	۰	۰
علویجه	۱۷	۱۴	۰	۳	۰
فرخی	۸	۷	۰	۱	۰
فریدون شهر	۴۰	۲۶	۷	۰	۷
فلاورجان	۸۱	۷۱	۴	۶	۰
فولادشهر	۱۱۱	۸۳	۰	۲۲	۶
قمصر	۱۸۱	۱۸۱	۰	۰	۰
قهاورستان	۵۴	۵۰	۲	۱	۱
قهدریجان	۱۰۴	۱۰۰	۱	۲	۱
کاشان	۵۱۲	۴۳۱	۲۹	۱۴	۳۸
کرکوند	۵۱	۵۰	۰	۰	۱
کلیشاد و سودرجان	۸۶	۷۸	۲	۵	۱

۵۰- پروانه‌های احداث ساختمان برحسب مورد استفاده ساختمان در نقاط شهری استان اصفهان: نیمه اول ۱۳۹۲ (دنباله)

شهر	جمع	مسکونی	مسکونی و کارگاه توأم	بازرگانی	سایر
کمشجه.....	۴۶	۳۴	۳	۸	۱
کمه.....	۲	۲	۰	۰	۰
کوشک.....	۳۶	۲۵	۰	۱	۱۰
کوهپایه.....	۳۷	۳۴	۰	۳	۰
کهریزسنگ.....	۱۱	۱۰	۰	۱	۰
گرگاب.....	۵۹	۴۷	۰	۶	۶
گزبرخوار.....	۱۲۰	۸۴	۲	۱۸	۱۶
گلیایگان.....	۱۴۸	۱۴۱	۰	۶	۱
گلدشت.....	۷۳	۶۲	۲	۳	۶
گلشن.....	۲۳	۱۶	۱	۲	۴
گلشهر.....	۱۴	۹	۳	۲	۰
گوگد.....	۱۴	۱۰	۳	۱	۰
لای‌بید.....	۲	۲	۰	۰	۰
مبارکه.....	۲۷۴	۱۷۸	۱۷	۷۷	۲
مجلسی.....	۱۲	۱۰	۰	۱	۱
محمدآباد.....	۲۷	۲۳	۰	۴	۰
مشکات.....	۸	۸	۰	۰	۰
منظریه.....	۱۵	۱۵	۰	۰	۰
مه‌آباد.....	۲۹	۲۳	۰	۵	۱
میمه.....	۱۶	۱۴	۰	۰	۲
نابین.....	۶۰	۴۶	۳	۷	۴
نجف‌آباد.....	۶۹۳	۵۵۷	۱۷	۱۱۶	۳
نصرآباد.....	۴۵	۳۹	۰	۶	۰
نطنز.....	۳۳	۲۷	۱	۲	۳
نوش‌آباد.....	۳۱	۲۸	۰	۱	۲

۱۲۰ - اطلاعات پروانه‌های ساختمانی صادر شده توسط شهرداری‌های کشور - نیمه اول ۱۳۹۲

۵۰ - پروانه‌های احداث ساختمان برحسب مورد استفاده ساختمان در نقاط شهری استان اصفهان: نیمه اول ۱۳۹۲ (دنباله)

شهر	جمع	مسکونی	مسکونی و کارگاه توأم	بازرگانی	سایر
نیاسر.....	۵	۴	۰	۰	۱
نیک‌آباد.....	۲۸	۲۳	۰	۱	۴
ورزنه.....	۷۱	۶۸	۲	۱	۰
ورنامخواست.....	۱۶۲	۱۵۴	۱	۳	۴
وزوان.....	۸	۸	۰	۰	۰
ونک.....	۰	۰	۰	۰	۰
هرند.....	۸۱	۸۰	۰	۱	۰

مرکز آمار ایران

۵۱- پروانه‌های احداث ساختمان برحسب مورد استفاده ساختمان در نقاط شهری استان البرز: نیمه اول ۱۳۹۲

شهر	جمع	مسکونی	مسکونی و کارگاه توأم	بازرگانی	سایر
استان	۳۶۸۹	۳۳۵۹	۱۹۳	۷۹	۵۸
آسارا.....	۷	۶	۰	۰	۱
اشتهارد.....	۴۴	۳۸	۲	۴	۰
تنکمان.....	۷	۶	۰	۱	۰
چهارباغ.....	۷	۷	۰	۰	۰
شهر جدید هشتگرد.....	۱۰۴	۸۸	۱	۱۰	۵
طالقان.....	۲۸	۲۵	۱	۲	۰
کرج.....	۲۰۵۵	۱۹۰۷	۹۷	۳۲	۱۹
کمال شهر.....	۳۳۷	۲۹۸	۲۳	۲	۱۴
کوهسار.....	۴۳	۴۱	۰	۰	۲
گرمدره.....	۱۵۳	۱۳۳	۰	۱۶	۴
گلسار.....	۱۷	۱۶	۰	۰	۱
ماه‌دشت.....	۱۰۲	۸۸	۰	۷	۷
محمدشهر.....	۱۴۲	۱۲۱	۱۷	۱	۳
مشکین‌دشت.....	۲۳۶	۱۹۷	۳۷	۱	۱
نظرآباد.....	۲۷۸	۲۷۰	۸	۰	۰
هشتگرد.....	۱۲۹	۱۱۸	۷	۳	۱

۵۲- پروانه‌های احداث ساختمان برحسب مورد استفاده ساختمان در نقاط شهری استان ایلام: نیمه اول ۱۳۹۲

شهر	جمع	مسکونی	مسکونی و کارگاه توأم	بازرگانی	سایر
استان	۶۰۲	۴۹۲	۶۳	۳۷	۱۰
آبدانان.....	۹۵	۷۷	۸	۱۰	۰
آسمان آباد.....	۳	۳	۰	۰	۰
ارکواز	۱۶	۱۵	۰	۰	۱
ایلام.....	۲۴۰	۱۸۴	۴۰	۱۲	۴
ایوان.....	۵۲	۴۴	۴	۳	۱
بدره.....	۸	۷	۱	۰	۰
پهله.....	۵	۵	۰	۰	۰
توحید.....	۲۲	۱۷	۴	۱	۰
چوار.....	۹	۸	۰	۱	۰
دره شهر.....	۱۸	۱۷	۱	۰	۰
دلگشا.....	۰	۰	۰	۰	۰
دهلران.....	۲۶	۱۹	۰	۴	۳
زرنه.....	۲	۲	۰	۰	۰
سراب باغ.....	۱۶	۱۴	۱	۱	۰
سرابله.....	۳۴	۲۹	۴	۱	۰
صالح آباد.....	۰	۰	۰	۰	۰
لومار.....	۰	۰	۰	۰	۰
مورموری.....	۴	۲	۰	۲	۰
موسیان.....	۳	۳	۰	۰	۰
مهر.....	۰	۰	۰	۰	۰
مهران.....	۴۵	۴۲	۰	۲	۱
میمه.....	۴	۴	۰	۰	۰

۵۳- پروانه‌های احداث ساختمان بر حسب مورد استفاده ساختمان در نقاط شهری استان بوشهر: نیمه اول ۱۳۹۲

شهر	جمع	مسکونی	مسکونی و کارگاه توأم	بازرگانی	سایر
استان	۱۷۱۲	۱۴۶۰	۱۱۲	۱۳۰	۱۰
آب‌پخش	۴۲	۳۹	۰	۳	۰
آباد	۰	۰	۰	۰	۰
آبدان	۵۶	۵۱	۱	۴	۰
امام حسن	۱۸	۱۸	۰	۰	۰
انارستان	۹	۶	۲	۱	۰
اهرم	۳۱	۲۹	۰	۲	۰
بادوله	۰	۰	۰	۰	۰
برازجان	۱۹۴	۱۷۴	۱	۱۶	۳
بردخون	۱۷	۱۲	۰	۵	۰
بردستان	۴۶	۳۲	۳	۱	۰
بندر دیر	۷۷	۶۴	۹	۴	۰
بندر ديلم	۵۲	۳۸	۷	۷	۰
بندر ریگ	۳۵	۳۰	۱	۳	۱
بندر کنگان	۱۳۴	۱۲۲	۶	۶	۰
بندر گناوه	۲۵۰	۲۳۴	۴	۱۰	۲
بنک	۶۹	۵۷	۱۰	۲	۰
بوشکان	۰	۰	۰	۰	۰
بوشهر	۲۰۲	۱۵۲	۲۹	۱۹	۲
تنگارم	۱	۱	۰	۰	۰
جم	۳۵	۳۴	۰	۱	۰
چغادک	۴۵	۴۱	۲	۲	۰
خارک	۸	۷	۰	۱	۰
خورموج	۴۳	۳۶	۰	۷	۰
دالکی	۹	۶	۰	۲	۱

۵۳- پروانه‌های احداث ساختمان برحسب مورد استفاده ساختمان در نقاط شهری استان بوشهر: نیمه اول ۱۳۹۲ (دنباله)

شهر	جمع	مسکونی	مسکونی و کارگاه توأم	بازرگانی	سایر
دلوار.....	۵۷	۳۵	۲۰	۲	۰
دوراهک.....	۰	۰	۰	۰	۰
ریز.....	۲۴	۱۹	۲	۲	۱
سعدآباد.....	۲۵	۲۰	۱	۴	۰
سیراف.....	۷	۵	۱	۱	۰
شبانکاره.....	۲۵	۲۲	۰	۳	۰
شنبه.....	۰	۰	۰	۰	۰
عسلویه.....	۱۷	۱۷	۰	۰	۰
کاکی.....	۹۳	۷۶	۳	۱۴	۰
کلمه.....	۲۵	۲۲	۱	۲	۰
نخل تقی.....	۴۸	۳۷	۸	۳	۰
وحدتیه.....	۲۸	۲۴	۱	۳	۰

مرکز آمار ایران

۵۴- پروانه‌های احداث ساختمان بر حسب مورد استفاده ساختمان در نقاط شهری استان تهران: نیمه اول ۱۳۹۲

شهر	جمع	مسکونی	مسکونی و کارگاه توأم	بازرگانی	سایر
استان	۲۰۶۳۴	۱۹۰۲۵	۱۳۳۱	۱۸۹	۸۹
آبسرد	۳۶	۳۲	۴	۰	۰
آبعلی	۱۳	۱۲	۱	۰	۰
احمدآباد مستوفی	۳۹	۳۸	۱	۰	۰
ارجمند	۳۶	۳۶	۰	۰	۰
اسلامشهر	۸۱۷	۸۱۱	۱	۳	۲
اندیشه	۱۴۰	۱۴۰	۰	۰	۰
باغستان	۲۲۳	۲۲۳	۰	۰	۰
باقرشهر	۸۸	۸۸	۰	۰	۰
بومهن	۱۴۹	۱۴۷	۲	۰	۰
پاکدشت	۳۱۳	۳۱۳	۰	۰	۰
پردیس	۸۶۰	۸۵۹	۱	۰	۰
پیشوا	۱۰۸	۹۶	۹	۳	۰
تجریش	۰	۰	۰	۰	۰
تهران	۱۳۲۴۶	۱۱۹۶۶	۱۰۱۷	۱۸۲	۸۱
جوادآباد	۱۶	۱۱	۵	۰	۰
چهاردانگه	۱۰۵	۹۸	۷	۰	۰
حسن‌آباد	۱۱۵	۱۱۵	۰	۰	۰
دماوند	۴۰۴	۴۰۴	۰	۰	۰
رباط کریم	۴۴۰	۴۴۰	۰	۰	۰
رودهن	۱۹۰	۱۸۹	۱	۰	۰
ری	۰	۰	۰	۰	۰
شاهدشهر	۴۸	۴۸	۰	۰	۰
شریف‌آباد	۵۹	۵۳	۶	۰	۰
شمشک	۸	۷	۱	۰	۰

۵۴- پروانه‌های احداث ساختمان برحسب مورد استفاده ساختمان در نقاط شهری استان تهران: نیمه اول ۱۳۹۲ (دنباله)

شهر	جمع	مسکونی	مسکونی و کارگاه توأم	بازرگانی	سایر
شهر جدید پرند	۲۷	۲۷	۰	۰	۰
شهریار	۷۱۲	۶۰۳	۱۰۸	۱	۰
صالحیه	۱۹۷	۱۴۱	۵۶	۰	۰
صبا شهر	۴۹	۴۵	۴	۰	۰
صفادشت	۱۲۶	۱۰۹	۱۷	۰	۰
فردوسیه	۸۵	۷۸	۷	۰	۰
فرون آباد	۱۲	۱۲	۰	۰	۰
فشم	۷۸	۷۸	۰	۰	۰
فیروزکوه	۴۲	۳۹	۳	۰	۰
قدس	۳۱۳	۳۰۰	۷	۰	۶
قرچک	۳۱۶	۳۱۰	۶	۰	۰
کهریزک	۱۰۲	۱۰۲	۰	۰	۰
کیلان	۱۱۰	۹۴	۱۶	۰	۰
گلستان	۱۲۲	۱۲۲	۰	۰	۰
لواسان	۸۲	۸۲	۰	۰	۰
ملارد	۸۶	۸۳	۳	۰	۰
نسیم شهر	۲۶۴	۲۴۸	۱۶	۰	۰
نصیرشهر	۱۱۲	۱۱۲	۰	۰	۰
وحیدیه	۷۴	۶۰	۱۴	۰	۰
ورامین	۲۷۲	۲۵۴	۱۸	۰	۰

۵۵- پروانه‌های احداث ساختمان بر حسب مورد استفاده ساختمان در نقاط شهری استان چهارمحال و بختیاری: نیمه اول ۱۳۹۲

شهر	جمع	مسکونی	مسکونی و کارگاه توأم	بازرگانی	سایر
استان	۱۵۲۲	۱۳۲۸	۱۲۱	۵۰	۲۳
آلونی	۲۳	۱۵	۸	۰	۰
اردل	۵۸	۵۲	۵	۱	۰
باباحیدر	۲۹	۲۹	۰	۰	۰
بروجن	۱۶۲	۱۳۱	۱۵	۱۵	۱
بلداجی	۳۴	۲۹	۰	۴	۱
بن	۳۲	۳۱	۰	۱	۰
پردنجان	۱۸	۱۸	۰	۰	۰
جونقان	۲۷	۲۳	۴	۰	۰
چلگرد	۹	۹	۰	۰	۰
چلیچه	۰	۰	۰	۰	۰
دستنا	۱۴	۱۲	۲	۰	۰
دشتک	۰	۰	۰	۰	۰
سامان	۴۰	۳۷	۱	۱	۱
سرخون	۰	۰	۰	۰	۰
سفیددشت	۱۵	۱۴	۱	۰	۰
سودجان	۲۸	۲۱	۷	۰	۰
سورشجان	۳۰	۲۹	۱	۰	۰
شلمزار	۳۹	۳۸	۱	۰	۰
شهرکرد	۴۴۹	۴۰۴	۲۹	۸	۸
طاقانک	۲۳	۲۳	۰	۰	۰
فارسان	۹۷	۶۸	۱۳	۷	۹
فرادنبه	۴۰	۳۸	۲	۰	۰
فرخ‌شهر	۴۲	۳۵	۵	۰	۲
کاج	۰	۰	۰	۰	۰

۵۵- پروانه‌های احداث ساختمان بر حسب مورد استفاده ساختمان در نقاط شهری استان چهارمحال و بختیاری: نیمه اول ۱۳۹۲ (دنباله)

شهر	جمع	مسکونی	مسکونی و کارگاه توأم	بازرگانی	سایر
کیان.....	۴۱	۳۷	۴	۰	۰
گندمان.....	۴۲	۳۷	۰	۵	۰
گوجان.....	۰	۰	۰	۰	۰
گهرو.....	۱۴	۱۴	۰	۰	۰
لردگان.....	۷۶	۶۶	۹	۱	۰
مال خلیفه.....	۱۸	۱۰	۴	۴	۰
منج.....	۰	۰	۰	۰	۰
ناغان.....	۱۷	۱۲	۲	۲	۱
نافج.....	۱۳	۱۲	۱	۰	۰
نقنه.....	۴۹	۴۵	۴	۰	۰
وردنجان.....	۴	۲	۱	۱	۰
هفشجان.....	۳۹	۳۷	۲	۰	۰

مرکز آمار ایران

۵۶- پروانه‌های احداث ساختمان برحسب مورد استفاده ساختمان در نقاط شهری استان خراسان جنوبی: نیمه اول ۱۳۹۲

شهر	جمع	مسکونی	مسکونی و کارگاه توأم	بازرگانی	سایر
استان	۸۷۹	۶۴۷	۵۲	۱۵۴	۲۶
آرین شهر	۴	۲	۱	۰	۱
آیسک	۱۶	۱۴	۰	۲	۰
ارسک	۴	۳	۰	۱	۰
اسدیه	۲۲	۲۱	۰	۰	۱
اسفدن	۵	۳	۰	۱	۱
اسلامیه	۴۰	۳۶	۰	۴	۰
بشرویه	۴۵	۳۲	۴	۹	۰
بیرجند	۲۴۵	۱۷۶	۲۴	۴۱	۴
حاجی آباد	۱۳	۵	۱	۵	۲
خضری دشت بیاض	۳۲	۲۸	۳	۰	۱
خوسف	۱۰	۱۰	۰	۰	۰
دیپوک	۷	۴	۰	۳	۰
زهان	۰	۰	۰	۰	۰
سرایان	۵۱	۳۹	۵	۵	۲
سربیشه	۹	۷	۰	۱	۱
سه قلعه	۵	۵	۰	۰	۰
شوسف	۹	۴	۳	۲	۰
طبس	۱۶۰	۹۰	۲	۶۲	۶
طبس مسینا	۰	۰	۰	۰	۰
عشق آباد	۱	۱	۰	۰	۰
فردوس	۹۵	۸۳	۴	۶	۲
قائن	۸۲	۶۵	۵	۱۱	۱
قهستان	۲	۱	۰	۰	۱
گزیک	۵	۵	۰	۰	۰
محمد شهر	۰	۰	۰	۰	۰
مود	۶	۴	۰	۰	۲
نهبندان	۷	۵	۰	۱	۱
نیم‌بلوک	۴	۴	۰	۰	۰

۵۷- پروانه‌های احداث ساختمان برحسب مورد استفاده ساختمان در نقاط شهری استان خراسان رضوی: نیمه اول ۱۳۹۲

شهر	جمع	مسکونی	مسکونی و کارگاه توأم	بازرگانی	سایر
استان	۶۶۹۰	۵۷۰۷	۴۸۷	۳۹۸	۹۸
احمد آباد صولت	۰	۰	۰	۰	۰
انابد	۱۵	۱۲	۰	۳	۰
باجگیران	۰	۰	۰	۰	۰
باخرز	۸	۷	۱	۰	۰
بار	۲	۲	۰	۰	۰
بایک	۰	۰	۰	۰	۰
بجستان	۴۵	۴۰	۲	۲	۱
بردسکن	۱۵۶	۱۰۶	۹	۳۹	۲
بیدخت	۱۱	۱۰	۱	۰	۰
تایباد	۴۶	۲۳	۱۵	۸	۰
تربت جام	۱۴۲	۱۱۹	۱۰	۱۰	۳
تربت حیدریه	۱۴۹	۱۰۳	۳۸	۸	۰
جغتای	۱۹	۱۱	۲	۶	۰
جنگل	۳۴	۲۶	۱	۶	۱
چاپشلو	۳	۲	۰	۱	۰
چکنه	۱	۱	۰	۰	۰
چناران	۱۱۳	۸۹	۱۸	۵	۱
خرو	۷۳	۷۱	۱	۱	۰
خلیل آباد	۳۰	۲۲	۴	۴	۰
خواف	۲۹۷	۲۸۸	۶	۲	۱
داورزن	۲	۱	۱	۰	۰
درگز	۶۶	۵۶	۹	۰	۱
درود	۳۷	۳۵	۲	۰	۰
دولت آباد	۸۸	۷۲	۱۱	۴	۱

۵۷- پروانه‌های احداث ساختمان برحسب مورد استفاده ساختمان در نقاط شهری استان خراسان رضوی: نیمه اول ۱۳۹۲ (دنباله)

شهر	جمع	مسکونی	مسکونی و کارگاه توأم	بازرگانی	سایر
رباط سنگ.....	۲	۲	۰	۰	۰
رشتخوار.....	۵۰	۳۸	۵	۵	۲
رضویه.....	۸	۷	۱	۰	۰
روداب.....	۸	۷	۱	۰	۰
ریوش.....	۲۲	۱۴	۷	۱	۰
سبزوار.....	۳۱۶	۲۵۸	۲۰	۳۲	۶
سرخس.....	۴۰	۳۴	۴	۲	۰
سفیدسنگ.....	۸	۶	۱	۱	۰
سلامی.....	۱۷	۱۷	۰	۰	۰
سلطان آباد.....	۱۵	۱۱	۳	۱	۰
سنگان.....	۳۶	۲۵	۱۱	۰	۰
شادمهر.....	۱۰	۷	۳	۰	۰
شاندیز.....	۱۲۴	۱۲۲	۲	۰	۰
ششتمد.....	۱۰	۹	۰	۱	۰
شهرآباد.....	۳	۳	۰	۰	۰
شهرزو.....	۱۸	۱۶	۲	۰	۰
صالح آباد.....	۹	۹	۰	۰	۰
طرقبه.....	۲۱۹	۱۹۹	۰	۱۸	۲
عشق آباد.....	۷	۵	۱	۱	۰
فرهادگرد.....	۲۱	۱۹	۰	۲	۰
فریمان.....	۴۲	۳۱	۴	۵	۲
فیروزه.....	۱۵	۱۴	۱	۰	۰
فیض آباد.....	۷۰	۵۰	۱۰	۱۰	۰
قاسم آباد.....	۱۵	۱۴	۰	۱	۰
قدمگاه.....	۵	۵	۰	۰	۰

۵۷- پروانه‌های احداث ساختمان برحسب مورد استفاده ساختمان در نقاط شهری استان خراسان رضوی: نیمه اول ۱۳۹۲ (دنباله)

شهر	جمع	مسکونی	مسکونی و کارگاه توأم	بازرگانی	سایر
قلندریآباد.....	۱۹	۱۹	۰	۰	۰
قوچان.....	۱۹۰	۱۷۸	۰	۹	۳
کاخک.....	۱۴	۹	۴	۱	۰
کاریز.....	۱۲	۱۲	۰	۰	۰
کاشمر.....	۱۰۸	۹۰	۲	۱۰	۶
کدکن.....	۱۳	۹	۰	۴	۰
کلات.....	۶	۵	۰	۰	۱
کندر.....	۲۰	۱۹	۱	۰	۰
گلمکان.....	۶۵	۴۹	۱۳	۳	۰
گناباد.....	۱۱۷	۸۱	۹	۲۴	۳
لطف‌آباد.....	۵	۵	۰	۰	۰
مزدآوند.....	۷	۷	۰	۰	۰
مشهد.....	۳۲۸۱	۲۹۰۷	۱۹۶	۱۱۸	۶۰
مشهدریزه.....	۲۶	۱۶	۸	۲	۰
ملک‌آباد.....	۲۴	۲۴	۰	۰	۰
نشتیفان.....	۱۴	۱۲	۱	۱	۰
نصرآباد.....	۷	۵	۱	۱	۰
نقاب.....	۶۶	۴۶	۱۳	۶	۱
نوخندان.....	۱۷	۱۶	۰	۰	۱
نیشابور.....	۲۲۷	۱۵۷	۳۰	۴۰	۰
نیل‌شهر.....	۴	۴	۰	۰	۰
همت‌آباد.....	۰	۰	۰	۰	۰
یونسی.....	۲۱	۱۹	۲	۰	۰

۵۸- پروانه‌های احداث ساختمان برحسب مورد استفاده ساختمان در نقاط شهری استان خراسان شمالی: نیمه اول ۱۳۹۲

شهر	جمع	مسکونی	مسکونی و کارگاه توأم	بازرگانی	سایر
استان	۱۱۷۷	۸۸۴	۱۲۵	۱۳۹	۲۹
آشخانه.....	۸۱	۵۲	۲۲	۶	۱
اسفراین.....	۱۵۱	۱۱۷	۱۶	۱۶	۲
ایور.....	۱۷	۸	۶	۳	۰
بجنورد.....	۵۴۷	۴۲۹	۶۱	۴۲	۱۵
پیش‌قلعه.....	۷	۵	۲	۰	۰
تیتکانلو.....	۵	۵	۰	۰	۰
جاجرم.....	۵۶	۲۵	۴	۲۶	۱
حصار گرمخان.....	۰	۰	۰	۰	۰
درق.....	۱۶	۸	۱	۶	۱
راز.....	۱۶	۱۲	۱	۲	۱
سنخواست.....	۷	۴	۰	۳	۰
شوقان.....	۱۳	۵	۳	۵	۰
شیروان.....	۱۷۹	۱۵۴	۴	۱۴	۷
صفی‌آباد.....	۷	۷	۰	۰	۰
فاروج.....	۲۹	۲۱	۲	۶	۰
قاضی.....	۵	۵	۰	۰	۰
گرمه.....	۴۱	۲۷	۳	۱۰	۱
لوجلی.....	۰	۰	۰	۰	۰

۵۹- پروانه‌های احداث ساختمان برحسب مورد استفاده ساختمان در نقاط شهری استان خوزستان: نیمه اول ۱۳۹۲

شهر	جمع	مسکونی	مسکونی و کارگاه توأم	بازرگانی	سایر
استان	۶۲۸۱	۵۱۸۷	۵۷۲	۲۶۵	۱۵۷
آبادان	۳۹۱	۳۳۶	۳۵	۱۸	۲
آب‌دان	۰	۰	۰	۰	۰
آزادی	۰	۰	۰	۰	۰
آغاجاری	۲۵	۱۱	۰	۱۴	۰
ابوحمیظه	۰	۰	۰	۰	۰
اروندکنار	۲۸	۲۴	۴	۰	۰
الوان	۱۸	۱۷	۰	۱	۰
الهایی	۰	۰	۰	۰	۰
امیدیه	۳۰	۲۳	۱	۴	۲
اندیمشک	۲۸۹	۲۶۷	۷	۱۴	۱
اهواز	۱۸۶۱	۱۳۸۵	۳۷۳	۸۲	۲۱
ایذه	۳۳۷	۳۰۳	۲	۰	۳۲
باغ‌ملک	۱۱۰	۱۰۳	۲	۲	۳
بستان	۲۷	۲۶	۱	۰	۰
بندرامام خمینی	۶۴	۵۶	۳	۵	۰
بندرماهشهر	۱۹۶	۱۳۴	۰	۳۵	۲۷
بهبهان	۵۷۲	۵۱۲	۱۴	۴۰	۶
بیدروبه	۰	۰	۰	۰	۰
ترکالکی	۲۲	۲۱	۰	۱	۰
تشان	۰	۰	۰	۰	۰
جایزان	۱۷	۱۴	۰	۳	۰
جنت مکان	۷	۷	۰	۰	۰
چغامیش	۶	۵	۱	۰	۰
چم گلک	۰	۰	۰	۰	۰

۵۹- پروانه‌های احداث ساختمان برحسب مورد استفاده ساختمان در نقاط شهری استان خوزستان: نیمه اول ۱۳۹۲ (دنباله)

شهر	جمع	مسکونی	مسکونی و کارگاه توأم	بازرگانی	سایر
چمران	۱	۱	۰	۰	۰
چوینده	۳۳	۳۲	۱	۰	۰
حر	۹	۹	۰	۰	۰
حسینیه	۶	۶	۰	۰	۰
حمزه	۱۳	۱۲	۱	۰	۰
حمیدیه	۴۰	۳۹	۱	۰	۰
خرمشهر	۳۳۶	۳۰۴	۲۲	۸	۲
خانفره	۱	۱	۰	۰	۰
دارخوین	۲۰	۱۱	۰	۹	۰
دزفول	۵۴۶	۴۳۲	۹	۵۸	۴۷
دهدز	۱۶	۱۰	۰	۶	۰
رامشیر	۴۹	۴۵	۳	۱	۰
رامهرمز	۱۹۴	۱۷۰	۱۸	۵	۱
رفیع	۰	۰	۰	۰	۰
زهره	۳	۳	۰	۰	۰
سالند	۲۸	۲۳	۰	۴	۱
سرداران	۰	۰	۰	۰	۰
سردشت	۷	۷	۰	۰	۰
سماله	۱۱	۱۰	۰	۱	۰
سوسنگرد	۶۹	۵۴	۹	۴	۲
سیاه منصور	۰	۰	۰	۰	۰
شادگان	۲۲	۱۸	۲	۱	۱
شاوور	۴	۴	۰	۰	۰
شرافت	۲۲	۲۲	۰	۰	۰
شمس آباد	۲۴	۲۲	۲	۰	۰

۵۹- پروانه‌های احداث ساختمان برحسب مورد استفاده ساختمان در نقاط شهری استان خوزستان: نیمه اول ۱۳۹۲ (دنباله)

شهر	جمع	مسکونی	مسکونی و کارگاه توأم	بازرگانی	سایر
شوش.....	۵۵	۴۳	۹	۲	۱
شوشتر.....	۶۵	۵۵	۲	۶	۲
شهرامام.....	۱۱	۹	۱	۱	۰
شیبان.....	۱۵	۱۲	۰	۲	۱
صالح‌شهر.....	۴۳	۴۰	۰	۳	۰
صفی‌آباد.....	۲۰	۱۹	۰	۰	۱
صیدون.....	۳۵	۲۹	۰	۵	۱
فتح‌المبین.....	۰	۰	۰	۰	۰
قلعه‌تل.....	۵۱	۴۹	۱	۱	۰
قلعه‌خواجه.....	۱۲	۱۱	۱	۰	۰
کوت سید نعیم.....	۳۲	۲۷	۵	۰	۰
کوت عبدالله.....	۰	۰	۰	۰	۰
گتوند.....	۶۴	۵۰	۶	۸	۰
گلگیر.....	۰	۰	۰	۰	۰
گوریه.....	۷	۷	۰	۰	۰
لالی.....	۱۰۷	۸۹	۱۱	۶	۱
مسجدسلیمان.....	۱۱۷	۹۰	۱۹	۷	۱
مشراگه.....	۱	۱	۰	۰	۰
مقاومت.....	۰	۰	۰	۰	۰
ملاتانی.....	۵۴	۵۱	۳	۰	۰
منصوریه.....	۰	۰	۰	۰	۰
میانرود.....	۱۱	۱۱	۰	۰	۰
میداود.....	۷	۵	۰	۲	۰
مینوشهر.....	۱۳	۱۲	۰	۰	۱
ویس.....	۱۲	۹	۲	۱	۰
هفتگل.....	۳۹	۳۷	۰	۲	۰
هندیجان.....	۱۷	۱۴	۰	۳	۰
هویزه.....	۳۹	۳۸	۱	۰	۰

۶۰- پروانه‌های احداث ساختمان برحسب مورد استفاده ساختمان در نقاط شهری استان زنجان: نیمه اول ۱۳۹۲

شهر	جمع	مسکونی	مسکونی و کارگاه توأم	بازرگانی	سایر
استان	۱۵۵۲	۱۳۱۹	۱۰۵	۶۵	۶۳
آببر.....	۲۲	۱۶	۵	۱	۰
ابهر.....	۲۶۱	۲۰۹	۳۴	۹	۹
ارمغان‌خانه.....	۵	۵	۰	۰	۰
چورزق.....	۴	۳	۱	۰	۰
حلب.....	۰	۰	۰	۰	۰
خرم‌دره.....	۱۱۱	۹۵	۱۵	۰	۱
دندی.....	۱۰	۷	۳	۰	۰
زرین آباد.....	۱۲	۱۱	۱	۰	۰
زرین رود.....	۰	۰	۰	۰	۰
زنجان.....	۸۲۶	۷۱۶	۲۵	۳۷	۴۸
سجاس.....	۰	۰	۰	۰	۰
سلطانیه.....	۲۳	۱۷	۶	۰	۰
سهرود.....	۰	۰	۰	۰	۰
صابین قلعه.....	۵۵	۴۰	۸	۷	۰
قیدار.....	۱۵۸	۱۴۴	۵	۷	۲
گرماب.....	۶	۶	۰	۰	۰
ماه‌نشان.....	۷	۷	۰	۰	۰
نیک پی.....	۰	۰	۰	۰	۰
هیدج.....	۵۲	۴۳	۲	۴	۳

مرکز آمار ایران

۶۱- پروانه‌های احداث ساختمان برحسب مورد استفاده ساختمان در نقاط شهری استان سمنان: نیمه اول ۱۳۹۲

شهر	جمع	مسکونی	مسکونی و کارگاه توأم	بازرگانی	سایر
استان	۱۱۶۲	۹۷۰	۱۲۵	۶۵	۲
آرادان.....	۱۰	۱۰	۰	۰	۰
امیریه.....	۱۵	۱۳	۰	۲	۰
ایوانکی.....	۲۲	۱۸	۲	۲	۰
بسطام.....	۲۷	۱۹	۴	۴	۰
بیارجمند.....	۲۵	۲۴	۰	۱	۰
دامغان.....	۱۴۱	۱۱۳	۱۹	۹	۰
درجزین.....	۱۵	۱۳	۲	۰	۰
دیباچ.....	۹	۹	۰	۰	۰
رودیان.....	۰	۰	۰	۰	۰
سرخه.....	۱۲	۹	۲	۱	۰
سمنان.....	۱۹۳	۱۵۴	۶	۳۲	۱
شاهرود.....	۴۰۶	۳۳۸	۵۹	۸	۱
شهمیرزاد.....	۴۷	۴۵	۲	۰	۰
کلاته.....	۲۰	۱۷	۳	۰	۰
کهن آباد.....	۰	۰	۰	۰	۰
کلاته خنج.....	۳۰	۳۰	۰	۰	۰
گرمسار.....	۱۲۱	۱۰۸	۱۹	۴	۰
مجن.....	۱۲	۱۰	۲	۰	۰
مهدی شهر.....	۴۳	۳۶	۵	۲	۰
میامی.....	۴	۴	۰	۰	۰

۶۲- پروانه‌های احداث ساختمان برحسب مورد استفاده ساختمان در نقاط شهری استان سیستان و بلوچستان: نیمه اول ۱۳۹۲

شهر	جمع	مسکونی	مسکونی و کارگاه توأم	بازرگانی	سایر
استان	۱۴۴۱	۱۲۰۶	۱۲۸	۷۹	۲۸
ادیمی	۷	۷	۰	۰	۰
اسپکه	۹	۴	۰	۵	۰
ایرانشهر	۱۳۳	۱۱۹	۹	۵	۰
بزمان	۶	۴	۲	۰	۰
بمپور	۲۰	۱۵	۵	۰	۰
بنت	۰	۰	۰	۰	۰
بنجار	۴	۳	۱	۰	۰
پیشین	۰	۰	۰	۰	۰
جالق	۶	۵	۱	۰	۰
چاه‌بهار	۱۲۶	۹۴	۲۰	۳	۹
خاش	۴۵	۳۱	۸	۵	۱
دوست محمد	۱	۱	۰	۰	۰
راسک	۶	۴	۰	۲	۰
زابل	۸۵	۷۵	۸	۱	۱
زابلی	۱	۱	۰	۰	۰
زاهدان	۶۴۱	۵۳۸	۶۰	۲۸	۱۵
زرآباد	۰	۰	۰	۰	۰
زهک	۲۹	۲۶	۲	۱	۰
سراوان	۵۳	۴۰	۲	۱۰	۱
سرباز	۲	۰	۱	۱	۰
سوران	۴	۴	۰	۰	۰
سیرکان	۰	۰	۰	۰	۰
علی‌اکبر	۰	۰	۰	۰	۰
فنوج	۲۸	۱۹	۵	۴	۰

۶۲- پروانه‌های احداث ساختمان برحسب مورد استفاده ساختمان در نقاط شهری استان سیستان و بلوچستان: نیمه اول ۱۳۹۲(دنباله)

شهر	جمع	مسکونی	مسکونی و کارگاه توأم	بازرگانی	سایر
قصرقند.....	۲۶	۱۸	۲	۶	۰
کنارک.....	۵	۴	۰	۱	۰
گشت.....	۰	۰	۰	۰	۰
گلمورتی.....	۱۹	۱۴	۲	۲	۱
محمدان.....	۱۳	۱۲	۰	۱	۰
محمدآباد.....	۳۰	۳۰	۰	۰	۰
محمدی.....	۰	۰	۰	۰	۰
میرجاوه.....	۷۸	۷۸	۰	۰	۰
نصرت آباد.....	۱	۱	۰	۰	۰
نگور.....	۰	۰	۰	۰	۰
نوک آباد.....	۷	۳	۰	۴	۰
نیک شهر.....	۵۶	۵۶	۰	۰	۰
هیدوچ.....	۰	۰	۰	۰	۰

مرکز آمار ایران

۶۳- پروانه‌های احداث ساختمان برحسب مورد استفاده ساختمان در نقاط شهری استان فارس: نیمه اول ۱۳۹۲

شهر	جمع	مسکونی	مسکونی و کارگاه توأم	بازرگانی	سایر
استان	۱۵۶۶	۷۵۵۶	۶۴۲	۲۸۳	۱۵
آباده	۱۵۸	۱۴۸	۳	۳	۴
آباده طشک	۲۴	۲۰	۲	۲	۰
اردکان	۴۰	۳۳	۷	۰	۰
ارسنجان	۴۵	۳۵	۶	۴	۰
استهبان	۱۰۳	۹۶	۳	۴	۰
اسیر	۱۵	۱۵	۰	۰	۰
اشکنان	۷۲	۶۱	۳	۸	۰
افزر	۱۰	۸	۰	۱	۱
اقلید	۶۲	۵۸	۲	۰	۲
امام‌شهر	۱۶	۱۴	۰	۲	۰
اوز	۴۱	۳۷	۱	۱	۲
اهل	۱۱	۱۰	۰	۱	۰
ایج	۲۲	۲۱	۰	۱	۰
ایزدخواست	۲۹	۲۶	۰	۱	۲
بابانار	۳۶	۳۵	۱	۰	۰
باب منیر	۰	۰	۰	۰	۰
بالاده	۳۹	۳۱	۲	۶	۰
بنارویه	۳۸	۳۸	۰	۰	۰
بوانات	۲۴	۲۴	۰	۰	۰
بهمن	۱۵	۱۲	۳	۰	۰
بیرم	۵۱	۴۹	۲	۰	۰
بیضا	۵۴	۵۱	۰	۰	۳
جنت‌شهر	۲۹	۲۸	۰	۱	۰
جویم	۲۰	۱۳	۰	۷	۰

۶۳- پروانه‌های احداث ساختمان برحسب مورد استفاده ساختمان در نقاط شهری استان فارس: نیمه اول ۱۳۹۲ (دنباله)

شهر	جمع	مسکونی	مسکونی و کارگاه توأم	بازرگانی	سایر
چهرم.....	۲۸۲	۲۲۲	۴۶	۶	۸
حاجی‌آباد.....	۶۶	۶۰	۰	۰	۶
حسامی.....	۲۷	۲۵	۰	۲	۰
حسن‌آباد.....	۱۵	۱۴	۱	۰	۰
خانه‌زنیان.....	۲۵	۲۱	۴	۰	۰
خانیمن.....	۰	۰	۰	۰	۰
خاوران.....	۵	۴	۰	۱	۰
خرامه.....	۴۰	۳۷	۲	۱	۰
خشت.....	۲۱	۱۸	۱	۱	۱
خنج.....	۵۲	۵۲	۰	۰	۰
خور.....	۳۶	۳۴	۱	۱	۰
خوزی.....	۰	۰	۰	۰	۰
خومه زار.....	۲۲	۲۲	۰	۰	۰
داراب.....	۱۵۳	۱۲۹	۱۹	۵	۰
داریان.....	۳۶	۳۰	۱	۰	۵
دبیران.....	۵۴	۴۶	۰	۸	۰
دژکرد.....	۱۷	۱۴	۳	۰	۰
دوبرجی.....	۱۵	۱۲	۱	۲	۰
دوزه.....	۲	۲	۰	۰	۰
دهرم.....	۴۴	۳۷	۵	۲	۰
رامجرد.....	۱۳	۱۳	۰	۰	۰
رونیز.....	۱۱	۱۰	۱	۰	۰
زاهدشهر.....	۱۲	۱۲	۰	۰	۰
زرقان.....	۷۵	۵۸	۸	۳	۶
سده.....	۵۰	۴۰	۸	۲	۰

۶۳- پروانه‌های احداث ساختمان برحسب مورد استفاده ساختمان در نقاط شهری استان فارس: نیمه اول ۱۳۹۲ (دنباله)

شهر	جمع	مسکونی	مسکونی و کارگاه توأم	بازرگانی	سایر
سروستان.....	۶۶	۶۱	۳	۲	۰
سعادت‌شهر.....	۵۶	۵۰	۵	۱	۰
سلطان‌شهر.....	۰	۰	۰	۰	۰
سورمق.....	۱۰	۷	۰	۳	۰
سیدان.....	۲۸	۲۴	۳	۰	۱
ششده.....	۹	۹	۰	۰	۰
شهرپیر.....	۶۰	۵۳	۱	۶	۰
شهرصدرا.....	۷۲۸	۴۶۵	۲۴۹	۱۰	۴
شیراز.....	۲۷۲۸	۲۴۷۷	۱۴۵	۹۶	۱۰
صغاد.....	۱۹	۱۶	۰	۳	۰
صفاشهر.....	۱۰۲	۸۸	۳	۱۱	۰
علامرودشت.....	۱۳	۱۰	۰	۳	۰
عمادده.....	۳۲	۳۲	۰	۰	۰
فدامی.....	۳۱	۳۱	۰	۰	۰
فراشیند.....	۴۷	۴۰	۳	۳	۱
فسا.....	۲۴۷	۲۳۰	۱۳	۳	۱
فیروزآباد.....	۲۳۹	۲۲۵	۴	۱	۹
قادرآباد.....	۲۲	۲۱	۰	۱	۰
قائمیه.....	۷۴	۷۰	۲	۲	۰
قره بلاغ.....	۰	۰	۰	۰	۰
قطب‌آباد.....	۱۰	۹	۰	۰	۱
قطرویه.....	۲۲	۱۶	۰	۵	۱
قیر.....	۶۵	۵۵	۰	۱۰	۰
کارزین (فتح آباد).....	۳۲	۳۰	۰	۲	۰
کازرون.....	۲۶۵	۲۴۳	۱۴	۳	۵

۶۳- پروانه‌های احداث ساختمان برحسب مورد استفاده ساختمان در نقاط شهری استان فارس: نیمه اول ۱۳۹۲ (دنباله)

شهر	جمع	مسکونی	مسکونی و کارگاه توأم	بازرگانی	سایر
کام‌فیروز.....	۳	۳	۰	۰	۰
کراهی.....	۵۵	۵۵	۰	۰	۰
کنار تخته.....	۱۲	۱۲	۰	۰	۰
کوار.....	۱۵۵	۱۴۴	۸	۳	۰
کوپن.....	۰	۰	۰	۰	۰
کوهنجان.....	۱۹	۱۹	۰	۰	۰
گراش.....	۱۰۴	۹۷	۵	۱	۱
گله‌دار.....	۸۵	۷۲	۶	۵	۲
لار.....	۱۸۲	۱۷۸	۲	۲	۰
لامرد.....	۲۰۶	۱۷۶	۱۶	۱۰	۴
لبویی.....	۳۲	۲۹	۱	۱	۱
لطیفی.....	۳۱	۳۱	۰	۰	۰
مادر سلیمان.....	۰	۰	۰	۰	۰
مبارک آباد دیز.....	۱۷	۱۷	۰	۰	۰
مرودشت.....	۳۱۶	۳۰۵	۸	۲	۱
مزاچان.....	۰	۰	۰	۰	۰
مشکان.....	۱۴	۱۴	۰	۰	۰
مصیری.....	۱۷	۱۷	۰	۰	۰
مهر.....	۵۵	۵۰	۲	۳	۰
میمند.....	۴۶	۳۷	۱	۶	۲
نوبندگان.....	۳	۳	۰	۰	۰
نوجین.....	۱۹	۱۷	۰	۲	۰
نودان.....	۳	۳	۰	۰	۰
نورآباد.....	۷۲	۷۱	۰	۱	۰
نیریز.....	۱۵۰	۱۳۸	۸	۳	۱
وراوی.....	۲۹	۲۲	۴	۳	۰
هماشهر.....	۹	۹	۰	۰	۰

۶۴- پروانه‌های احداث ساختمان برحسب مورد استفاده ساختمان در نقاط شهری استان قزوین: نیمه اول ۱۳۹۲

شهر	جمع	مسکونی	مسکونی و کارگاه توأم	بازرگانی	سایر
استان	۱۷۶۳	۱۵۲۷	۱۲۶	۸۶	۲۴
آبگرم	۲۲	۱۶	۶	۰	۰
آبیک	۱۲۱	۹۵	۱۴	۱۱	۱
آوج	۱	۱	۰	۰	۰
ارداق	۴	۳	۰	۱	۰
اسفرورین	۹	۹	۰	۰	۰
اقبالیه	۸۶	۵۵	۲۴	۷	۰
الوند	۱۶۸	۱۵۰	۹	۳	۶
بویین زهرا	۷۹	۷۱	۵	۳	۰
بیدستان	۱۶	۱۳	۳	۰	۰
تاکستان	۷۷	۷۰	۷	۰	۰
خاک‌علی	۹	۷	۱	۱	۰
خرمدشت	۱۶	۱۳	۳	۰	۰
دانسفهان	۳۳	۲۶	۱	۶	۰
رازمیان	۲	۱	۰	۱	۰
سگزآباد	۶	۶	۰	۰	۰
سیردان	۸	۸	۰	۰	۰
شال	۲۱	۱۸	۱	۲	۰
شریفیه	۲۲	۲۱	۰	۱	۰
ضیاءآباد	۱۷	۱۶	۰	۱	۰
قزوین	۸۲۵	۷۷۴	۲۱	۳۴	۶
کوهین	۲	۰	۰	۱	۱
محمدیه	۱۶۱	۱۲۱	۲۱	۱۲	۷
محمودآباد نمونه	۲۷	۱۹	۵	۰	۳
معلم کلايه	۹	۶	۲	۱	۰
نرجه	۱۲	۸	۳	۱	۰

۶۵- پروانه‌های احداث ساختمان برحسب مورد استفاده ساختمان در نقاط شهری استان قم: نیمه اول ۱۳۹۲

شهر	جمع	مسکونی	مسکونی و کارگاه توأم	بازرگانی	سایر
استان	۱۹۶۴	۱۶۶۵	۲۱۳	۶۳	۲۳
جعفریه	۲۲	۲۲	۰	۰	۰
دستجرد	۴	۴	۰	۰	۰
سلفچگان	۱۱	۱۰	۱	۰	۰
قم	۱۸۳۴	۱۵۴۲	۲۰۸	۶۱	۲۳
قنات	۷۸	۷۵	۱	۲	۰
کهک	۱۵	۱۲	۳	۰	۰

مرکز آمار ایران

۶۶- پروانه‌های احداث ساختمان برحسب مورد استفاده ساختمان در نقاط شهری استان کردستان: نیمه اول ۱۳۹۲

شهر	جمع	مسکونی	مسکونی و کارگاه توأم	بازرگانی	سایر
استان	۲۲۷۸	۱۹۱۸	۲۵۸	۸۷	۱۵
آرمده.....	۶	۶	۰	۰	۰
اورمان تخت.....	۰	۰	۰	۰	۰
بابارشانی.....	۰	۰	۰	۰	۰
بانه.....	۱۲۱	۸۳	۳۵	۳	۰
برده رشه.....	۰	۰	۰	۰	۰
بلبان آباد.....	۱۶	۱۶	۰	۰	۰
بویین سفلی.....	۵	۴	۱	۰	۰
بیجار.....	۹۸	۸۸	۷	۲	۱
پیرتاج.....	۰	۰	۰	۰	۰
توپ آغاج.....	۰	۰	۰	۰	۰
چناره.....	۰	۰	۰	۰	۰
دزج.....	۵	۵	۰	۰	۰
دلبران.....	۸	۶	۲	۰	۰
دهگلان.....	۹۷	۹۱	۵	۰	۱
دیواندره.....	۷۰	۶۱	۸	۱	۰
زرینه.....	۱۶	۱۵	۰	۱	۰
سروآباد.....	۳۲	۲۸	۰	۴	۰
سریش آباد.....	۱۰	۷	۲	۰	۱
سقز.....	۵۸۹	۴۶۲	۱۱۳	۱۳	۱
سنندج.....	۶۵۵	۵۸۸	۳۴	۲۷	۶
شویشه.....	۸	۷	۱	۰	۰
صاحب.....	۲۶	۲۱	۵	۰	۰
قروه.....	۲۵۲	۲۱۹	۱۷	۱۵	۱
کامیاران.....	۱۳۰	۱۰۶	۱۰	۱۱	۳

۶۶- پروانه‌های احداث ساختمان برحسب مورد استفاده ساختمان در نقاط شهری استان کردستان: نیمه اول ۱۳۹۲ (دنباله)

شهر	جمع	مسکونی	مسکونی و کارگاه توأم	بازرگانی	سایر
کانی دینار.....	۳۵	۲۸	۶	۱	۰
کانی سور.....	۰	۰	۰	۰	۰
مریوان.....	۷۸	۶۱	۱۱	۵	۱
موچش.....	۱۵	۱۰	۱	۴	۰
یاسوکند.....	۶	۶	۰	۰	۰

مرکز آمار ایران

۶۷- پروانه‌های احداث ساختمان برحسب مورد استفاده ساختمان در نقاط شهری استان کرمان: نیمه اول ۱۳۹۲

شهر	جمع	مسکونی	مسکونی و کارگاه توأم	بازرگانی	سایر
استان	۵۲۰۱	۴۴۸۵	۳۴۱	۳۰۳	۷۲
اختیارآباد	۹۰	۸۱	۸	۱	۰
ارزوئیه	۵۰	۴۸	۲	۰	۰
امین شهر	۸	۴	۱	۳	۰
انار	۴۴	۴۴	۰	۰	۰
اندوهجرد	۴	۴	۰	۰	۰
باغین	۲۹	۲۷	۲	۰	۰
بافت	۱۰۵	۹۲	۸	۴	۱
بردسیر	۸۵	۷۴	۲	۳	۶
بروات	۱۶	۱۶	۰	۰	۰
بزنجان	۳۱	۳۱	۰	۰	۰
بلورد	۰	۰	۰	۰	۰
بلوک	۰	۰	۰	۰	۰
بم	۸۸	۷۱	۲	۱۵	۰
بهرمان	۳۲	۳۲	۰	۰	۰
پاریز	۱۷	۱۲	۲	۲	۱
جبال بارز	۲۲	۲۲	۰	۰	۰
جوپار	۶۰	۵۹	۱	۰	۰
جوزم	۰	۰	۰	۰	۰
جیرفت	۲۲۷	۲۲۲	۱۰	۳	۲
چترود	۵۴	۵۳	۰	۱	۰
خاتون آباد	۰	۰	۰	۰	۰
خانوک	۰	۰	۰	۰	۰
خواجوشهر	۰	۰	۰	۰	۰
خورسند	۰	۰	۰	۰	۰

۶۷- پروانه‌های احداث ساختمان برحسب مورد استفاده ساختمان در نقاط شهری استان کرمان: نیمه اول ۱۳۹۲ (دنباله)

شهر	جمع	مسکونی	مسکونی و کارگاه توأم	بازرگانی	سایر
درب بهشت.....	۵۹	۵۹	۰	۰	۰
دشتکار.....	۰	۰	۰	۰	۰
دوساری.....	۰	۰	۰	۰	۰
دهج.....	۴	۴	۰	۰	۰
رابر.....	۹۴	۸۵	۹	۰	۰
راور.....	۳۲	۲۹	۱	۲	۰
راین.....	۴۲	۴۱	۰	۱	۰
رفسنجان.....	۹۴۴	۸۱۵	۶۵	۵۴	۱۰
رودبار.....	۳۰	۲۶	۳	۱	۰
ریحان.....	۱	۱	۰	۰	۰
زرنند.....	۲۰۲	۱۶۳	۱۵	۲۳	۱
زنگی‌آباد.....	۳۸	۳۸	۰	۰	۰
زهکلوٹ.....	۰	۰	۰	۰	۰
زیدآباد.....	۱۸	۱۶	۲	۰	۰
سیرجان.....	۳۸۱	۳۳۰	۲۶	۱۷	۸
شهداد.....	۴	۴	۰	۰	۰
شهربابک.....	۱۵۳	۱۱۴	۲۰	۶	۱۳
صفائیه.....	۰	۰	۰	۰	۰
عنبرآباد.....	۱۰۵	۸۸	۹	۸	۰
فاریاب.....	۲۰	۲۰	۰	۰	۰
فهرج.....	۹۸	۹۳	۱	۴	۰
قلعه گنج.....	۳۴	۳۱	۱	۲	۰
کاظم‌آباد.....	۱۵	۱۵	۰	۰	۰
کرمان.....	۱۳۱۴	۱۰۴۸	۱۱۷	۱۲۲	۲۷
کشکوئیه.....	۲۹	۲۵	۱	۳	۰

۶۷- پروانه‌های احداث ساختمان برحسب مورد استفاده ساختمان در نقاط شهری استان کرمان: نیمه اول ۱۳۹۲ (دنباله)

شهر	جمع	مسکونی	مسکونی و کارگاه توأم	بازرگانی	سایر
کوهبنان.....	۳۵	۳۲	۱	۲	۰
کهنوج.....	۱۷۷	۱۶۹	۵	۳	۰
کیان‌شهر.....	۸	۸	۰	۰	۰
گلباف.....	۲۰	۱۹	۰	۰	۱
گلزار.....	۱۲	۱۲	۰	۰	۰
گنبدکی.....	۰	۰	۰	۰	۰
لاله زار.....	۰	۰	۰	۰	۰
ماهان.....	۷۲	۶۷	۱	۳	۱
محمدآباد.....	۴۳	۲۹	۰	۱۴	۰
محمی‌آباد.....	۲۰	۱۹	۱	۰	۰
مردهک.....	۱۰	۱۰	۰	۰	۰
مس سرچشمه.....	۱	۰	۰	۱	۰
منوجان.....	۶۵	۵۶	۷	۲	۰
نجف‌شهر.....	۸۵	۶۶	۱۷	۱	۱
نرماشیر.....	۱۵	۱۴	۱	۰	۰
نظام‌شهر.....	۳	۳	۰	۰	۰
نگار.....	۱۳	۱۳	۰	۰	۰
نودژ.....	۱۶	۱۵	۰	۱	۰
هجدک.....	۰	۰	۰	۰	۰
هماشهر.....	۰	۰	۰	۰	۰
هنزا.....	۰	۰	۰	۰	۰
یزدان‌شهر.....	۱۷	۱۶	۰	۱	۰

۶۸- پروانه‌های احداث ساختمان بر حسب مورد استفاده ساختمان در نقاط شهری استان کرمانشاه: نیمه اول ۱۳۹۲

شهر	جمع	مسکونی	مسکونی و کارگاه توأم	بازرگانی	سایر
استان	۲۱۴۹	۱۸۹۲	۱۲۰	۸۹	۴۸
ازگله	۴	۴	۰	۰	۰
اسلام‌آباد غرب	۶۶	۶۱	۲	۰	۳
بانوره	۰	۰	۰	۰	۰
باینگان	۱	۱	۰	۰	۰
بیستون	۲	۲	۰	۰	۰
پاوه	۶۳	۵۷	۱	۱	۴
تازه آباد	۲۲	۱۹	۱	۲	۰
جوانرود	۸۵	۶۸	۱۲	۵	۰
حمیل	۴	۴	۰	۰	۰
رباط	۱	۰	۰	۰	۱
روانسر	۲۸	۲۴	۱	۳	۰
ریجاب	۰	۰	۰	۰	۰
سرپل ذهاب	۴۶	۳۴	۰	۰	۱۲
سرمت	۱۷	۱۶	۱	۰	۰
سطر	۰	۰	۰	۰	۰
سنقر	۶۵	۶۲	۲	۱	۰
سومار	۰	۰	۰	۰	۰
شاهو	۱	۱	۰	۰	۰
صحنه	۶۵	۴۸	۸	۱	۸
قصر شیرین	۲۹	۲۳	۲	۳	۱
کرمانشاه	۱۴۹۲	۱۳۳۰	۸۳	۶۱	۱۸
کزند	۱۳	۱۱	۱	۰	۱
کنگاور	۳۹	۳۶	۰	۳	۰
کوزران	۹	۷	۲	۰	۰

۶۸- پروانه‌های احداث ساختمان برحسب مورد استفاده ساختمان در نقاط شهری استان کرمانشاه: نیمه اول ۱۳۹۲ (دنباله)

شهر	جمع	مسکونی	مسکونی و کارگاه توأم	بازرگانی	سایر
گهواره.....	۸	۸	۰	۰	۰
گیلان غرب.....	۴۱	۳۰	۲	۹	۰
میان راهان.....	۳	۳	۰	۰	۰
نودشه.....	۹	۹	۰	۰	۰
نوسود.....	۶	۶	۰	۰	۰
هرسین.....	۳۰	۲۸	۲	۰	۰
هلشی.....	۰	۰	۰	۰	۰

مرکز آمار ایران

۶۹- پروانه‌های احداث ساختمان برحسب مورد استفاده ساختمان در نقاط شهری استان کهگیلویه و بویراحمد: نیمه اول ۱۳۹۲

شهر	جمع	مسکونی	مسکونی و کارگاه توأم	بازرگانی	سایر
استان	۳۸۱	۳۴۶	۱۰	۲۵	۰
باشت.....	۸	۸	۰	۰	۰
پاتاوه.....	۱۳	۱۲	۱	۰	۰
چرام.....	۱۶	۱۳	۳	۰	۰
چیتاب.....	۳	۳	۰	۰	۰
دوگنبدان.....	۵۸	۵۷	۰	۱	۰
دهدشت.....	۲۸	۲۵	۳	۰	۰
دیشموک.....	۱۸	۱۵	۰	۳	۰
سرفاریاب.....	۰	۰	۰	۰	۰
سوق.....	۲۵	۲۵	۰	۰	۰
سی سخت.....	۱۸	۱۵	۰	۳	۰
قلعه‌ریسی.....	۸	۴	۰	۴	۰
گراب سفلی.....	۷	۷	۰	۰	۰
لنده.....	۲۸	۲۶	۲	۰	۰
لیکک.....	۵۰	۴۱	۰	۹	۰
مادوان.....	۱۴	۱۳	۱	۰	۰
مارگون.....	۲۵	۲۳	۰	۲	۰
یاسوج.....	۶۲	۵۹	۰	۳	۰

۷۰- پروانه‌های احداث ساختمان برحسب مورد استفاده ساختمان در نقاط شهری استان گلستان: نیمه اول ۱۳۹۲

شهر	جمع	مسکونی	مسکونی و کارگاه توأم	بازرگانی	سایر
استان	۹۳۰	۶۷۵	۱۶۴	۶۷	۲۴
آزادشهر	۴۰	۲۷	۷	۴	۲
آق‌قلا	۳۵	۱۹	۱۲	۰	۴
انبارآلوم	۰	۰	۰	۰	۰
اینچه‌برون	۴	۳	۰	۰	۱
بندر ترکمن	۴۷	۳۲	۱۴	۰	۱
بندرگز	۲۴	۲۱	۲	۰	۱
تاتارعلیا	۰	۰	۰	۰	۰
جلین	۸	۶	۱	۱	۰
خان‌ببین	۲۱	۱۸	۳	۰	۰
دلند	۶	۵	۱	۰	۰
رامیان	۱۱	۹	۱	۱	۰
سرخن‌کلاته	۵	۲	۳	۰	۰
سیمین‌شهر	۱۳	۸	۴	۰	۱
علی‌آباد	۶۶	۵۱	۴	۷	۴
فاضل‌آباد	۲۴	۲۳	۰	۰	۱
کردکوی	۲۸	۱۷	۲	۹	۰
کلاله	۵۴	۳۵	۱۳	۶	۰
گالیکش	۳۹	۳۰	۸	۱	۰
گرگان	۱۷۶	۱۴۷	۱۹	۶	۴
گمیش‌تپه	۳۴	۲۴	۶	۳	۱
گنبدکاووس	۲۱۲	۱۲۷	۵۸	۲۵	۲
مراوه	۲۸	۲۷	۰	۱	۰
مینودشت	۱۸	۱۳	۳	۰	۲
نگین‌شهر	۲۰	۱۸	۱	۱	۰
نوده‌خاندوز	۷	۶	۰	۱	۰
نوکنده	۱۰	۷	۲	۱	۰

۷۱- پروانه‌های احداث ساختمان برحسب مورد استفاده ساختمان در نقاط شهری استان گیلان: نیمه اول ۱۳۹۲

شهر	جمع	مسکونی	مسکونی و کارگاه توأم	بازرگانی	سایر
استان	۲۵۱۸	۲۱۲۰	۳۳۵	۵۵	۸
آستارا.....	۱۰۸	۸۴	۱۹	۵	۰
آستانه اشرفیه.....	۱۰۴	۷۱	۳۰	۳	۰
احمدسرگوراب.....	۴	۳	۱	۰	۰
اسالم.....	۲۳	۲۰	۳	۰	۰
اطاقور.....	۰	۰	۰	۰	۰
املش.....	۳۶	۳۵	۱	۰	۰
بازار جمعه.....	۰	۰	۰	۰	۰
بره سر.....	۴	۴	۰	۰	۰
بندرانزلی.....	۱۵۷	۱۴۳	۱۲	۲	۰
پره‌سر.....	۳۸	۳۳	۵	۰	۰
تالش.....	۶۶	۵۴	۱۲	۰	۰
توتکابن.....	۰	۰	۰	۰	۰
جیرنده.....	۰	۰	۰	۰	۰
چابکسر.....	۴۴	۴۱	۳	۰	۰
چاف و چمخاله.....	۶۱	۵۰	۷	۴	۰
چوبر.....	۰	۰	۰	۰	۰
حویق.....	۹	۷	۲	۰	۰
خشک‌بیجار.....	۷	۶	۰	۱	۰
خمام.....	۱۲	۱۱	۰	۱	۰
دیلمان.....	۳۳	۳۲	۰	۱	۰
رانکوه.....	۰	۰	۰	۰	۰
رحیم‌آباد.....	۰	۰	۰	۰	۰
رستم‌آباد.....	۴۵	۴۴	۱	۰	۰
رشت.....	۴۳۰	۴۱۷	۱۰	۲	۱

۷۱- پروانه‌های احداث ساختمان برحسب مورد استفاده ساختمان در نقاط شهری استان گیلان: نیمه اول ۱۳۹۲ (دنباله)

شهر	جمع	مسکونی	مسکونی و کارگاه توأم	بازرگانی	سایر
رضوان شهر	۲۱	۲۱	۰	۰	۰
رودبار	۱۸	۱۲	۴	۲	۰
رودبنه	۰	۰	۰	۰	۰
رودسر	۹۱	۷۶	۱۴	۱	۰
سنگر	۵۶	۴۱	۹	۵	۱
سیاهکل	۷۴	۴۷	۱۸	۹	۰
شفت	۲۱	۱۷	۴	۰	۰
شلمان	۳۸	۲۵	۱۰	۲	۱
صومعه‌سرا	۵۱	۴۳	۷	۱	۰
فومن	۱۰۸	۸۹	۱۳	۶	۰
کلاچای	۵۸	۴۶	۸	۴	۰
کوچصفهان	۲۶	۱۷	۷	۲	۰
کومله	۸۴	۷۵	۷	۰	۲
کیاشهر	۰	۰	۰	۰	۰
گوراب زرمیخ	۰	۰	۰	۰	۰
لاهیجان	۳۲۸	۲۶۱	۶۷	۰	۰
لشت نشا	۴۲	۳۹	۲	۱	۰
لنگرود	۲۳۲	۱۸۵	۴۵	۱	۱
لوشان	۱۲	۱۰	۲	۰	۰
لولمان	۱۱	۱۱	۰	۰	۰
لوندویل	۰	۰	۰	۰	۰
لیسار	۰	۰	۰	۰	۰
ماسال	۴۸	۳۳	۱۲	۱	۲
ماسوله	۰	۰	۰	۰	۰
ماکلوان	۰	۰	۰	۰	۰
مرجقل	۴	۳	۰	۱	۰
منجیل	۱۴	۱۴	۰	۰	۰
واجارگاه	۰	۰	۰	۰	۰

۷۲- پروانه‌های احداث ساختمان برحسب مورد استفاده ساختمان در نقاط شهری استان لرستان: نیمه اول ۱۳۹۲

شهر	جمع	مسکونی	مسکونی و کارگاه توأم	بازرگانی	سایر
استان	۲۰۰۵	۱۴۱۶	۱۶۸	۴۰۹	۱۲
ازنا.....	۱۰۱	۶۷	۲۳	۱۰	۱
اشترینان.....	۷	۶	۰	۱	۰
الشر.....	۳۷	۳۳	۲	۱	۱
الیگودرز.....	۹۹	۷۳	۲۱	۴	۱
بروجرد.....	۴۷۲	۴۲۳	۳۶	۱۱	۲
بیران شهر.....	۵	۲	۰	۳	۰
پلدختر.....	۲۹	۲۷	۰	۲	۰
چالانچولان.....	۵	۴	۰	۰	۱
چقابل.....	۳۱	۲۹	۱	۱	۰
خرم‌آباد.....	۸۲۷	۴۳۵	۳۷	۳۵۲	۳
درب گنبد.....	۰	۰	۰	۰	۰
دورود.....	۱۱۲	۷۵	۲۸	۹	۰
زاغه.....	۱	۱	۰	۰	۰
سپیددشت.....	۰	۰	۰	۰	۰
سراب‌دوره.....	۲۶	۲۶	۰	۰	۰
شول‌آباد.....	۰	۰	۰	۰	۰
فیروز‌آباد.....	۲	۱	۱	۰	۰
کونانی.....	۱۴	۱۱	۱	۱	۱
کوه‌دشت.....	۷۵	۶۹	۳	۳	۰
گراب.....	۱۶	۱۶	۰	۰	۰
معمولان.....	۸	۷	۰	۱	۰
مؤمن‌آباد.....	۱۲	۸	۰	۴	۰
نور‌آباد.....	۱۰۰	۸۰	۱۵	۴	۱
ویسیان.....	۲۶	۲۳	۰	۲	۱
هفت‌چشمه.....	۰	۰	۰	۰	۰

۷۳- پروانه‌های احداث ساختمان برحسب مورد استفاده ساختمان در نقاط شهری استان مازندران: نیمه اول ۱۳۹۲

شهر	جمع	مسکونی	مسکونی و کارگاه توأم	بازرگانی	سایر
استان	۳۲۸۹	۲۸۰۸	۳۴۴	۱۰۸	۲۹
آلاشت	۳	۳	۰	۰	۰
آمل	۴۷۲	۴۵۵	۵	۷	۵
ارطه	۰	۰	۰	۰	۰
امامزاده عبدالله	۰	۰	۰	۰	۰
امیرکلا	۳۶	۲۷	۶	۳	۰
ایزدشهر	۵۰	۴۷	۲	۰	۱
بابل	۳۳۵	۳۰۱	۲۶	۴	۴
بابلسر	۸۶	۷۵	۶	۴	۱
بلده	۱	۱	۰	۰	۰
بهشهر	۱۱۰	۸۵	۱۹	۶	۰
بهنمیر	۵۷	۴۷	۸	۲	۰
پایین هولار	۰	۰	۰	۰	۰
پل سفید	۸	۸	۰	۰	۰
پول	۰	۰	۰	۰	۰
تنکابن	۱۳۲	۱۰۶	۱۷	۲	۷
جویبار	۵۵	۳۸	۹	۷	۱
چالوس	۷۷	۶۸	۷	۱	۱
چمستان	۵۰	۴۲	۲	۵	۱
خرم‌آباد	۵۲	۴۸	۴	۰	۰
خلیل‌شهر	۱۴	۱۰	۱	۳	۰
خوش رودپی	۱۴	۱۱	۳	۰	۰
دابودشت	۸	۶	۰	۲	۰
رامسر	۵۶	۵۲	۴	۰	۰
رستم‌کلا	۱۲	۱۱	۱	۰	۰

۷۳- پروانه‌های احداث ساختمان برحسب مورد استفاده ساختمان در نقاط شهری استان مازندران: نیمه اول ۱۳۹۲ (دنباله)

شهر	جمع	مسکونی	مسکونی و کارگاه توأم	بازرگانی	سایر
رویان.....	۳۰	۲۲	۵	۳	۰
رینه.....	۱۴	۱۱	۰	۳	۰
زرگرمحله.....	۱	۱	۰	۰	۰
زیرآب.....	۲۴	۲۱	۳	۰	۰
ساری.....	۲۶۵	۲۱۱	۴۵	۶	۳
سرخ‌رود.....	۸	۶	۲	۰	۰
سلمان‌شهر.....	۶۹	۶۷	۰	۲	۰
سورک.....	۰	۰	۰	۰	۰
شیرگاه.....	۳۵	۳۲	۳	۰	۰
شیرود.....	۹۹	۸۹	۹	۰	۱
عباس‌آباد.....	۳۸	۳۵	۳	۰	۰
فریدون‌کنار.....	۳۷	۲۳	۱	۱۲	۱
فریم.....	۰	۰	۰	۰	۰
قائم‌شهر.....	۳۶۷	۳۱۴	۴۹	۳	۱
کتالم و سادات‌شهر.....	۷۹	۶۶	۸	۵	۰
کجور.....	۰	۰	۰	۰	۰
کلارآباد.....	۸۷	۶۱	۲۱	۵	۰
کلاردشت.....	۷۲	۶۲	۹	۱	۰
کوهی خیل.....	۲۳	۱۳	۵	۵	۰
کیاسر.....	۰	۰	۰	۰	۰
کیاکلا.....	۲۱	۱۴	۴	۳	۰
گتاب.....	۴	۳	۱	۰	۰
گزنک.....	۰	۰	۰	۰	۰
گلوگاه.....	۴	۲	۲	۰	۰
گلوگاه بندپی.....	۲۷	۱۹	۷	۰	۱

۷۳- پروانه‌های احداث ساختمان برحسب مورد استفاده ساختمان در نقاط شهری استان مازندران: نیمه اول ۱۳۹۲ (دنباله)

شهر	جمع	مسکونی	مسکونی و کارگاه توأم	بازرگانی	سایر
محمودآباد.....	۶۷	۶۲	۵	۰	۰
مرزن آباد.....	۲۲	۱۵	۷	۰	۰
مرزیکلا.....	۰	۰	۰	۰	۰
نشتارود.....	۵۸	۴۶	۵	۶	۱
نکا.....	۵۸	۵۲	۲	۴	۰
نور.....	۴۷	۳۵	۱۲	۰	۰
نوشهر.....	۹۷	۷۹	۱۶	۲	۰
هادی شهر.....	۸	۶	۰	۲	۰
هچیرود.....	۰	۰	۰	۰	۰

مرکز آمار ایران

۷۴- پروانه‌های احداث ساختمان برحسب مورد استفاده ساختمان در نقاط شهری استان مرکزی: : نیمه اول ۱۳۹۲

شهر	جمع	مسکونی	مسکونی و کارگاه توأم	بازرگانی	سایر
استان	۱۶۲۶	۱۳۹۳	۱۲۹	۷۴	۳۰
آستانه	۱۷	۱۳	۲	۱	۱
آشتیان	۲۹	۱۷	۴	۶	۲
آوه	۰	۰	۰	۰	۰
اراک	۶۵۴	۵۸۲	۴۰	۲۷	۵
پرندهک	۱۷	۱۶	۱	۰	۰
تفرش	۷۱	۵۶	۳	۱۰	۲
توره	۱۰	۹	۱	۰	۰
جاورسیان	۹	۶	۳	۰	۰
خشک رود	۱۰	۷	۳	۰	۰
خمین	۱۰۳	۸۶	۹	۸	۰
خنجین	۰	۰	۰	۰	۰
خنداب	۱۰	۸	۰	۲	۰
داودآباد	۸	۸	۰	۰	۰
دلیجان	۶۸	۵۶	۷	۰	۵
رازقان	۷	۷	۰	۰	۰
زاویه	۱۶	۱۵	۱	۰	۰
ساروق	۸	۷	۱	۰	۰
ساوه	۱۰۷	۸۹	۱۸	۰	۰
شازند	۳۶	۳۰	۳	۲	۱
شهباز	۱۴	۱۴	۰	۰	۰
غرق آباد	۴۴	۴۱	۲	۰	۱
فرمهین	۹۰	۸۴	۴	۲	۰
قورچی باشی	۲	۱	۱	۰	۰
کارچان	۶	۵	۱	۰	۰

۷۴- پروانه‌های احداث ساختمان برحسب مورد استفاده ساختمان در نقاط شهری استان مرکزی: نیمه اول ۱۳۹۲ (دنباله)

شهر	جمع	مسکونی	مسکونی و کارگاه توأم	بازرگانی	سایر
کمیجان.....	۳۲	۲۶	۶	۰	۰
مأمونیه.....	۴۱	۳۴	۶	۰	۱
محلات.....	۱۱۲	۹۷	۶	۹	۰
مهاجران.....	۱۴	۷	۱	۶	۰
میلاجرد.....	۹	۳	۵	۰	۱
نراق.....	۲۲	۲۲	۰	۰	۰
نوبران.....	۲۱	۱۹	۱	۱	۰
نیمور.....	۳۷	۲۶	۰	۰	۱۱
هندودر.....	۲	۲	۰	۰	۰

مرکز آمار ایران

۷۵- پروانه‌های احداث ساختمان برحسب مورد استفاده ساختمان در نقاط شهری استان هرمزگان: نیمه اول ۱۳۹۲

شهر	جمع	مسکونی	مسکونی و کارگاه توأم	بازرگانی	سایر
استان.....	۹۰۸	۷۵۷	۸۱	۵۰	۲۰
ابوموسی.....	۰	۰	۰	۰	۰
بستک.....	۴۸	۴۷	۱	۰	۰
بندر جاسک.....	۰	۰	۰	۰	۰
بندر عباس.....	۳۵۷	۲۷۹	۵۵	۱۷	۶
بندر لنگه.....	۳۲	۲۰	۳	۸	۱
بیکا.....	۰	۰	۰	۰	۰
پارسیان.....	۰	۰	۰	۰	۰
تازیان پایین.....	۰	۰	۰	۰	۰
تخت.....	۱۳	۱۳	۰	۰	۰
تیروور.....	۰	۰	۰	۰	۰
جناح.....	۱۶	۱۶	۰	۰	۰
چارک.....	۲	۲	۰	۰	۰
حاجی آباد.....	۰	۰	۰	۰	۰
خمیر.....	۱۳	۱۰	۱	۲	۰
درگهان.....	۰	۰	۰	۰	۰
دشتی.....	۷	۷	۰	۰	۰
دهبارز.....	۸۴	۶۶	۱۰	۷	۱
رویدر.....	۱۹	۱۹	۰	۰	۰
زیارت علی.....	۱	۰	۱	۰	۰
سردشت.....	۰	۰	۰	۰	۰
سرگز.....	۰	۰	۰	۰	۰
سندرک.....	۰	۰	۰	۰	۰
سوزا.....	۲	۲	۰	۰	۰
سیریک.....	۰	۰	۰	۰	۰

۷۵- پروانه‌های احداث ساختمان برحسب مورد استفاده ساختمان در نقاط شهری استان هرمزگان: نیمه اول ۱۳۹۲ (دنباله)

شهر	جمع	مسکونی	مسکونی و کارگاه توأم	بازرگانی	سایر
فارغان.....	۱	۱	۰	۰	۰
فین.....	۶	۶	۰	۰	۰
قشم.....	۲۰۱	۱۷۳	۴	۱۳	۱۱
قلعه قاضی.....	۵	۴	۱	۰	۰
کوهستک.....	۰	۰	۰	۰	۰
کنگ.....	۶	۶	۰	۰	۰
کوشکنار.....	۴۰	۴۰	۰	۰	۰
کیش.....	۰	۰	۰	۰	۰
گروک.....	۰	۰	۰	۰	۰
گوهران.....	۰	۰	۰	۰	۰
لمزان.....	۰	۰	۰	۰	۰
میناب.....	۴۶	۳۸	۵	۲	۱
هرمز.....	۹	۸	۰	۱	۰
هشتبندی.....	۰	۰	۰	۰	۰

مرکز آمار ایران

۷۶- پروانه‌های احداث ساختمان بر حسب مورد استفاده ساختمان در نقاط شهری استان همدان: نیمه اول ۱۳۹۲

شهر	جمع	مسکونی	مسکونی و کارگاه توأم	بازرگانی	سایر
استان	۱۸۱۹	۱۵۵۵	۱۳۳	۸۳	۴۸
آجین	۰	۰	۰	۰	۰
ازندریان	۳۰	۲۴	۶	۰	۰
اسدآباد	۱۰۸	۹۵	۶	۳	۴
برزول	۳	۲	۰	۰	۱
بهار	۷۲	۴۳	۷	۱۰	۱۲
تویسرکان	۴۲	۳۱	۱۰	۱	۰
جورقان	۱۸	۱۴	۲	۲	۰
جوکار	۷	۴	۲	۱	۰
دمق	۴	۲	۲	۰	۰
رزن	۲۴	۱۸	۴	۲	۰
زنگنه	۵	۳	۱	۱	۰
سامن	۸	۷	۱	۰	۰
سرکان	۶	۶	۰	۰	۰
شیرین سو	۴	۴	۰	۰	۰
صالح آباد	۳۹	۳۳	۱	۵	۰
فامنین	۴۵	۳۱	۱۲	۱	۱
فرسفج	۰	۰	۰	۰	۰
فیروزان	۱۵	۹	۲	۳	۱
قروه درجزین	۸	۵	۳	۰	۰
قهاوند	۴	۴	۰	۰	۰
کبودرآهنگ	۴۱	۳۷	۱	۱	۲
گل تپه	۵	۳	۲	۰	۰
گیان	۲۴	۲۳	۰	۰	۱
لالجین	۶۳	۳۸	۲۳	۲	۰
مریانج	۳۹	۲۷	۵	۵	۲
ملایر	۲۶۷	۲۳۷	۰	۲۹	۱
مهاجران	۶	۶	۰	۰	۰
نهادند	۹۶	۸۰	۹	۱	۶
همدان	۸۳۶	۷۶۹	۳۴	۱۶	۱۷

۷۷- پروانه‌های احداث ساختمان بر حسب مورد استفاده ساختمان در نقاط شهری استان یزد: نیمه اول ۱۳۹۲

شهر	جمع	مسکونی	مسکونی و کارگاه توأم	بازرگانی	سایر
استان	۱۶۴۷	۱۴۵۶	۱۸	۱۶۰	۱۳
ابرکوه	۹۴	۹۴	۰	۰	۰
احمدآباد	۷۹	۶۹	۳	۶	۱
اردکان	۳۴۶	۳۱۷	۱۱	۱۸	۰
اشکذر	۳۵	۲۹	۰	۶	۰
بافق	۱۲۰	۱۰۱	۰	۱۸	۱
بفروئیه	۰	۰	۰	۰	۰
بهباد	۲۴	۱۹	۰	۵	۰
تفت	۲۹	۲۷	۱	۱	۰
حمیدیا	۲۰	۱۳	۰	۶	۱
خضراآباد	۰	۰	۰	۰	۰
زارچ	۶۰	۵۴	۰	۵	۱
شاهدیه	۴۴	۱۰	۰	۳۴	۰
عقدا	۵	۵	۰	۰	۰
مروست	۶۸	۶۴	۳	۱	۰
مهردشت	۲۸	۲۸	۰	۰	۰
مهریز	۳۲	۳۱	۰	۰	۱
میبد	۱۹۹	۱۸۷	۰	۱۱	۱
ندوشن	۲	۲	۰	۰	۰
نیر	۶	۶	۰	۰	۰
هرات	۷۵	۷۰	۰	۴	۱
یزد	۳۸۱	۳۳۰	۰	۴۵	۶

۷۸- پروانه‌های احداث ساختمان بر حسب نوع اسکلت و مصالح عمده ساختمان در نقاط شهری استان آذربایجان شرقی: نیمه اول ۱۳۹۲

شهر	جمع	اسکلت فلزی	بتون آرمه	سایر				
				جمع	آجر و آهن	آجر و چوب	بلوک سیمانی	سایر
استان.....	۵۷۷۷	۴۶۱	۵۰۰۲	۳۱۴	۳۰۶	۱	۳	۴
آبش احمد.....	۱۱	۲	۱	۸	۸			
آذرشهر.....	۱۱۹	۱۶	۱۰۱	۲	۲			
آقکند.....	۱۲		۱۲					
اسکو.....	۷۶	۲	۶۸	۶	۶			
اهر.....	۳۸۲	۶۹	۲۱۳	۱۰۰	۱۰۰			
ایلیخچی.....	۸۵	۲۴	۵۸	۳	۳			
باسمنج.....	۳۱		۳۱					
بخشایش.....	۸		۳	۵	۵			
بستان آباد.....	۴۹	۱۰	۳۹					
بناب.....	۱۹۸	۹	۱۸۹					
بناب مرند.....	۱۵	۲	۱	۱۲	۱۲			
تبریز.....	۲۶۱۸	۸۸	۲۵۲۷	۳	۱	۱		۱
ترک.....	۱۹	۱	۱۸					
ترکمانچای.....	۱۹		۱۹					
تسوج.....	۳۴		۲	۳۲	۳۲			
تیکمه‌داش.....	۱۱	۱	۱۰					
تیمورلو.....	۱۱	۱	۶	۴	۳			۱
جلفا.....	۱۹	۱	۱۸					
خاروانا.....	۱۳		۱	۱۲	۱۲			
خامنه.....	۱۴		۴	۱۰	۱۰			
خداجو (خراجو).....	۲۴		۲۴					
خسروشاه.....	۲۰	۱	۱۹					
خمارلو.....	۲	۲						
خواجه.....	۱		۱					

۷۸- پروانه‌های احداث ساختمان بر حسب نوع اسکلت و مصالح عمده ساختمان در نقاط شهری استان آذربایجان شرقی: نیمه اول ۱۳۹۲ (دنباله)

شهر	جمع	اسکلت فلزی	بتون آرمه	سایر				
				جمع	آجر و آهن	آجر و چوب	بلوک سیمانی	سایر
دوزدوزان.....	۴	۰	۴	۰	۰	۰	۰	۰
زرنق.....	۱۷	۶	۱۰	۱	۰	۰	۰	۰
زنوز.....	۴	۱	۳	۰	۰	۰	۰	۰
سراب.....	۸۹	۲۱	۶۸	۰	۰	۰	۰	۰
سردرود.....	۴۹	۲۵	۱۷	۷	۵	۰	۱	۱
سهند.....	۱۴۰	۸	۱۳۲	۰	۰	۰	۰	۰
سیس.....	۱۷	۰	۱۷	۰	۰	۰	۰	۰
سیه‌رود.....	۱۲	۰	۰	۱۲	۰	۰	۰	۰
شبستر.....	۱۳۸	۷	۱۲۴	۷	۰	۰	۰	۰
شربیان.....	۸	۱	۳	۴	۰	۰	۰	۰
شرفخانه.....	۱۰	۱	۷	۲	۱	۰	۰	۱
شندآباد.....	۱۹	۰	۱۰	۹	۰	۰	۰	۰
صوفیان.....	۴۰	۳	۳۴	۳	۰	۰	۰	۰
عجب‌شیر.....	۱۴۳	۵۱	۹۲	۰	۰	۰	۰	۰
قره‌آغاج.....	۳۱	۲	۲۹	۰	۰	۰	۰	۰
کشکسرای.....	۱	۰	۰	۱	۰	۰	۱	۰
کلوانق.....	۴	۰	۴	۰	۰	۰	۰	۰
کلیبر.....	۴۴	۷	۲۱	۱۶	۰	۰	۰	۰
کوزه‌کنان.....	۱۰	۱	۴	۵	۰	۰	۰	۰
گوگان.....	۳۰	۵	۲۵	۰	۰	۰	۰	۰
لیلان.....	۲۵	۰	۲۵	۰	۰	۰	۰	۰
مراغه.....	۳۴۸	۱	۳۴۷	۰	۰	۰	۰	۰
مرند.....	۱۱۸	۲۰	۹۸	۰	۰	۰	۰	۰
ملکان.....	۷۳	۸	۶۴	۱	۰	۰	۰	۰
ممقان.....	۲۶	۱	۲۵	۰	۰	۰	۰	۰

۷۸- پروانه‌های احداث ساختمان بر حسب نوع اسکلت و مصالح عمده ساختمان در نقاط شهری استان آذربایجان شرقی: نیمه اول ۱۳۹۲ (دنباله)

شهر	جمع	اسکلت فلزی	بتون آرمه	سایر				
				جمع	آجر و آهن	آجر و چوب	بلوک سیمانی	سایر
مهربان.....	۴۶	۱۰	۳۱	۵	۵	۰	۰	۰
میانه.....	۱۹۸	۱۶	۱۸۲	۰	۰	۰	۰	۰
نظرکهریزی.....	۷	۰	۷	۰	۰	۰	۰	۰
وایقان.....	۱۲	۱	۵	۶	۶	۰	۰	۰
ورزقان.....	۹۰	۱۵	۷۵	۰	۰	۰	۰	۰
هادی شهر.....	۷۷	۳	۷۰	۴	۴	۰	۰	۰
هریس.....	۳۹	۴	۱۷	۱۷	۱۸	۱	۰	۰
هشترود.....	۸۲	۱۰	۷۲	۰	۰	۰	۰	۰
هوراند.....	۱۹	۴	۱۲	۳	۳	۰	۰	۰
یامچی.....	۱۶	۰	۳	۱۳	۱۳	۰	۰	۰

مرکز آمار ایران

اطلاعات پروانه‌های ساختمانی صادر شده توسط شهرداری‌های کشور - نیمه اول ۱۳۹۲ _____ ۱۷۱

۷۹- پروانه‌های احداث ساختمان برحسب نوع اسکلت و مصالح عمده ساختمان در نقاط شهری استان آذربایجان غربی:

نیمه اول ۱۳۹۲

شهر	جمع	اسکلت فلزی	بتون آرمه	سایر				
				جمع	آجر و آهن	آجر و چوب	بلوک سیمانی	سایر
استان	۴۳۲۹	۷۴۰	۳۱۴۳	۴۴۶	۳۸۵	۱	۵۲	۸
آواجیق	۳	۱	۰	۲	۲	۰	۰	۰
ارومیه	۱۹۸۵	۴۵	۱۷۹۰	۱۵۰	۱۵۰	۰	۰	۰
اشنویه	۲۸	۱	۰	۲۷	۱۹	۰	۰	۸
ایواوغلی	۷	۲	۵	۰	۰	۰	۰	۰
باروق	۱۱	۰	۷	۴	۳	۱	۰	۰
بازرگان	۱۱	۹	۱	۱	۱	۰	۰	۰
بوکان	۵۲۰	۷۸	۴۴۰	۲	۲	۰	۰	۰
پلدشت	۲۳	۲۳	۰	۰	۰	۰	۰	۰
پیرانشهر	۸۲	۸۱	۰	۱	۱	۰	۰	۰
تازه شهر	۰	۰	۰	۰	۰	۰	۰	۰
تکاب	۲۱۰	۱۱۹	۸۸	۳	۳	۰	۰	۰
چهاربرج	۵۸	۰	۵۷	۱	۰	۰	۱	۰
خلیفان	۰	۰	۰	۰	۰	۰	۰	۰
خوی	۲۲۳	۵۸	۱۶۳	۲	۲	۰	۰	۰
دیزج دیز	۲۳	۲	۵	۱۶	۱۶	۰	۰	۰
ربط	۱۴	۱	۱۳	۰	۰	۰	۰	۰
زرآباد	۰	۰	۰	۰	۰	۰	۰	۰
سردشت	۱۷	۱۷	۰	۰	۰	۰	۰	۰
سرو	۵	۰	۵	۰	۰	۰	۰	۰
سلماس	۳۷	۱۳	۲۴	۰	۰	۰	۰	۰
سیلوانه	۲	۰	۰	۲	۲	۰	۰	۰
سیمینه	۷	۲	۵	۰	۰	۰	۰	۰
سیه چشمه	۳۵	۳۵	۰	۰	۰	۰	۰	۰
شاهین دژ	۲۱۶	۱۹	۱۶۲	۳۵	۳۵	۰	۰	۰

۷۹- پروانه‌های احداث ساختمان برحسب نوع اسکلت و مصالح عمده ساختمان در نقاط شهری استان آذربایجان غربی:
نیمه اول ۱۳۹۲ (دنباله)

شهر	جمع	اسکلت فلزی	بتون آرمه	سایر				
				جمع	آجر و آهن	آجر و چوب	بلوک سیمانی	سایر
شوط.....	۸۷	۸۷	۰	۰	۰	۰	۰	۰
فیرورق.....	۳۳	۱۲	۸	۱۳	۱۳	۰	۰	۰
قره‌ضیاءالدین.....	۵۰	۲۰	۲۷	۳	۲	۰	۱	۰
قطور.....	۳	۰	۳	۰	۰	۰	۰	۰
قوشچی.....	۱	۰	۰	۱	۱	۰	۰	۰
کشاورز.....	۲۲	۱	۲۱	۰	۰	۰	۰	۰
گردکشانه.....	۱	۰	۰	۱	۱	۰	۰	۰
ماکو.....	۶۱	۶۰	۰	۱	۱	۰	۰	۰
محمدیار.....	۲۸	۱	۱	۲۶	۲۶	۰	۰	۰
محمودآباد.....	۲۵	۳	۱۶	۶	۶	۰	۰	۰
مرگنلر.....	۰	۰	۰	۰	۰	۰	۰	۰
مه‌باد.....	۳۱۲	۲۵	۲۳۸	۴۹	۴۹	۰	۴۹	۰
میاندوآب.....	۵۴	۹	۴۵	۰	۰	۰	۰	۰
میرآباد.....	۷	۳	۰	۴	۴	۰	۰	۰
نازک علیا.....	۰	۰	۰	۰	۰	۰	۰	۰
نالوس.....	۵	۰	۰	۵	۴	۰	۱	۰
نقده.....	۱۰۴	۷	۸	۸۹	۸۹	۰	۰	۰
نوشین.....	۱۹	۶	۱۱	۲	۲	۰	۰	۰

۸۰- پروانه‌های احداث ساختمان برحسب نوع اسکلت و مصالح عمده ساختمان در نقاط شهری استان اردبیل: نیمه اول ۱۳۹۲

شهر	جمع	اسکلت فلزی	بتون آرمه	سایر			سایر
				جمع	آجر و آهن	آجر و چوب	
استان	۲۴۸۹	۶۸۳	۱۶۱۸	۱۸۸	۱۷۴	۴	۱۰
آبی بیگلو	۲۲	۰	۲۲	۰	۰	۰	۰
اردبیل	۱۵۳۸	۴۴۲	۱۰۷۷	۱۹	۱۸	۰	۱
اسلام آباد	۸	۰	۲	۶	۶	۰	۰
اصلاندوز	۲۲	۳	۱۹	۰	۰	۰	۰
بيله‌سوار	۳۷	۱	۳۶	۰	۰	۰	۰
پارس آباد	۲۴۲	۷۱	۱۲۷	۴۴	۳۶	۰	۸
تازه کند	۴	۰	۴	۰	۰	۰	۰
تازه کند انگوت	۴	۰	۰	۴	۴	۰	۰
جعفر آباد	۲۰	۰	۲۰	۰	۰	۰	۰
خلخال	۷۰	۹	۵۱	۱۰	۹	۰	۱
رضی	۳	۲	۱	۰	۰	۰	۰
سرعین	۸۵	۱۴	۷۱	۰	۰	۰	۰
عنبران	۳۹	۰	۲۲	۱۷	۱۷	۰	۰
فخر آباد	۱۰	۰	۲	۸	۸	۰	۰
قصابه	۰	۰	۰	۰	۰	۰	۰
کلور	۱۲	۲	۷	۳	۳	۰	۰
کورا ییم	۲	۰	۱	۱	۱	۰	۰
گرمی	۶۳	۲	۲۶	۳۵	۳۵	۰	۰
گیوی	۱۸	۵	۳	۱۰	۱۰	۰	۰
لاهرود	۲۰	۴	۰	۱۶	۱۶	۰	۰
مرادلو	۷	۱	۶	۰	۰	۰	۰
مشگین شهر	۱۸۷	۱۰۵	۸۲	۰	۰	۰	۰
نمین	۳۸	۴	۲۸	۶	۶	۰	۰
نیر	۱۵	۱۵	۰	۰	۰	۰	۰
هشتجین	۱۴	۰	۸	۶	۲	۴	۰
هیر	۹	۳	۳	۳	۳	۰	۰

۸۱- پروانه‌های احداث ساختمان برحسب نوع اسکلت و مصالح عمده ساختمان در نقاط شهری استان اصفهان: نیمه اول ۱۳۹۲

شهر	جمع	اسکلت فلزی	بتون آرمه	سایر			سایر
				جمع	آجر و آهن	آجر و چوب	
استان	۱۳۰۲۹	۶۴۷	۱۱۰۵۶	۱۳۲۶	۱۳۲۴	۲	۰
آران و بیدگل	۲۳۱	۲۰	۴۳	۱۶۸	۱۶۸	۰	۰
ابریشم	۱۱۷	۲	۱۱۳	۲	۲	۰	۰
ابوزیدآباد	۴۴	۲۳	۹	۱۲	۱۲	۰	۰
اردستان	۴۸	۱	۴۷	۰	۰	۰	۰
اژیه	۲۶	۰	۲۵	۱	۱	۰	۰
اصغراآباد	۱۰	۰	۱۰	۰	۰	۰	۰
اصفهان	۴۷۲۰	۲۲	۴۶۷۸	۲۰	۲۰	۰	۰
افوس	۱۱	۰	۱۱	۰	۰	۰	۰
انارک	۱	۰	۱	۰	۰	۰	۰
ایمان شهر	۶۵	۳	۶۲	۰	۰	۰	۰
بادرود	۶۸	۲۴	۴۴	۰	۰	۰	۰
باغ بهادران	۶۰	۰	۶۰	۰	۰	۰	۰
باغشاد	۰	۰	۰	۰	۰	۰	۰
بافران	۲۲	۰	۲۲	۰	۰	۰	۰
برزک	۲۲	۱۶	۱	۵	۵	۰	۰
برف‌انبار	۴۰	۱	۳۹	۰	۰	۰	۰
بویین و میاندشت	۲۰	۰	۲۰	۰	۰	۰	۰
بهاران شهر	۱۸	۲	۱۶	۰	۰	۰	۰
بهارستان	۲۵۴	۰	۲۵۴	۰	۰	۰	۰
پیربکران	۶۵	۰	۶۵	۰	۰	۰	۰
تودشک	۲۱	۰	۲۱	۰	۰	۰	۰
تیران	۸۸	۱	۸۷	۰	۰	۰	۰
جندق	۱۴	۰	۳	۱۱	۱۱	۰	۰
جوزدان	۱	۰	۱	۰	۰	۰	۰

۸۱- پروانه‌های احداث ساختمان برحسب نوع اسکلت و مصالح عمده ساختمان در نقاط شهری استان اصفهان: نیمه اول ۱۳۹۲
(دنباله)

شهر	جمع	اسکلت فلزی	بتون آرمه	سایر				
				جمع	آجر و آهن	آجر و چوب	بلوک سیمانی	سایر
جوشقان و کامو.....	۲۴	۰	۲۴	۰	۰	۰	۰	۰
چادگان.....	۵۹	۱۱	۴۸	۰	۰	۰	۰	۰
چرمهین.....	۴۲	۱	۴۱	۰	۰	۰	۰	۰
چمگردان.....	۴۱	۱	۴۰	۰	۰	۰	۰	۰
حبیب‌آباد.....	۱۶	۳	۱۳	۰	۰	۰	۰	۰
حسن‌آباد.....	۱۳	۰	۱۳	۰	۰	۰	۰	۰
حنا.....	۷	۰	۷	۰	۰	۰	۰	۰
خالدآباد.....	۱۰	۰	۴	۶	۰	۰	۰	۰
خمینی‌شهر.....	۵۳۷	۱	۲۶۴	۲۷۱	۱	۰	۰	۰
خوانسار.....	۶۴	۱۵	۴۹	۰	۰	۰	۰	۰
خور.....	۲۰	۸	۱۲	۰	۰	۰	۰	۰
خوراسگان.....	۴۷۰	۰	۴۷۰	۰	۰	۰	۰	۰
خورزوق.....	۲۴۹	۱	۲۴۷	۱	۰	۰	۰	۰
داران.....	۳۸	۰	۳۸	۰	۰	۰	۰	۰
دامنه.....	۱۴	۰	۱۴	۰	۰	۰	۰	۰
درچه.....	۱۸۶	۳	۱۸۲	۱	۰	۰	۰	۰
دستگرد.....	۳۵	۰	۳۵	۰	۰	۰	۰	۰
دولت‌آباد.....	۳۲۹	۱۲	۱۹۲	۱۲۵	۰	۰	۰	۰
دهاقان.....	۲۶	۲	۲۴	۰	۰	۰	۰	۰
دهق.....	۸	۰	۸	۰	۰	۰	۰	۰
دیزیچه.....	۳۶	۲	۴	۳۰	۰	۰	۰	۰
رزوه.....	۹	۴	۵	۰	۰	۰	۰	۰
رضوان‌شهر.....	۹	۱	۸	۰	۰	۰	۰	۰
ربط.....	۰	۰	۰	۰	۰	۰	۰	۰
زازران.....	۰	۰	۰	۰	۰	۰	۰	۰
زاینده رود.....	۲۳	۰	۲۳	۰	۰	۰	۰	۰

۸۱- پروانه‌های احداث ساختمان برحسب نوع اسکلت و مصالح عمده ساختمان در نقاط شهری استان اصفهان: نیمه اول ۱۳۹۲ (دنباله)

شهر	جمع	اسکلت فلزی	بتون آرمه	سایر				
				جمع	آجر و آهن	آجر و چوب	بلوک سیمانی	سایر
زرین شهر	۱۴۹	۶	۱۴۳	۰	۰	۰	۰	۰
زواره	۹۱	۳	۸۸	۰	۰	۰	۰	۰
زیباشهر	۴۹	۲	۴۷	۰	۰	۰	۰	۰
سده لنجان	۷۹	۰	۷۹	۰	۰	۰	۰	۰
سفیدشهر	۲۷	۲	۲	۲۳	۰	۰	۰	۰
سگزی	۱۰	۰	۱۰	۰	۰	۰	۰	۰
سمیرم	۱۱۱	۰	۱۰۹	۲	۰	۰	۰	۰
سین	۲۱	۴	۳	۱۴	۰	۰	۰	۰
شاپورآباد	۱۰	۰	۱۰	۰	۰	۰	۰	۰
شاهین شهر	۵۵۴	۴	۵۵۰	۰	۰	۰	۰	۰
شهرضا	۱۹۶	۵	۱۹۱	۰	۰	۰	۰	۰
طالخونچه	۴۰	۰	۴۰	۰	۰	۰	۰	۰
طرق رود	۱۷	۹	۸	۰	۰	۰	۰	۰
عسگران	۱۶	۳	۱۲	۱	۰	۰	۰	۰
علویچه	۱۷	۰	۱۷	۰	۰	۰	۰	۰
فرخی	۸	۰	۵	۳	۰	۰	۰	۰
فریدونشهر	۴۰	۶	۲۹	۵	۰	۰	۰	۰
فلاورجان	۸۱	۰	۸۱	۰	۰	۰	۰	۰
فولادشهر	۱۱۱	۱	۱۱۰	۰	۰	۰	۰	۰
قمصر	۱۸۱	۱۶۹	۱۲	۰	۰	۰	۰	۰
قهاورستان	۵۴	۰	۵۴	۰	۰	۰	۰	۰
قهدریجان	۱۰۴	۰	۱۰۴	۰	۰	۰	۰	۰
کاشان	۵۱۲	۱۰۷	۱۳	۳۹۱	۱	۰	۰	۰
کرکوند	۵۱	۰	۵۱	۰	۰	۰	۰	۰
کلیشاد و سودرجان	۸۶	۰	۸۶	۰	۰	۰	۰	۰

۸۱- پروانه‌های احداث ساختمان برحسب نوع اسکلت و مصالح عمده ساختمان در نقاط شهری استان اصفهان: نیمه اول ۱۳۹۲
(دنباله)

شهر	جمع	اسکلت فلزی	بتون آرمه	سایر				
				جمع	آجر و آهن	آجر و چوب	بلوک سیمانی	سایر
کمشجه	۴۶	۰	۴۵	۱	۰	۰	۰	۰
کمه	۲	۰	۲	۰	۰	۰	۰	۰
کوشک	۳۶	۰	۳۶	۰	۰	۰	۰	۰
کوهپایه	۳۷	۰	۳۷	۰	۰	۰	۰	۰
کهریزسنگ	۱۱	۱	۱۰	۰	۰	۰	۰	۰
گرگاب	۵۹	۰	۵۹	۰	۰	۰	۰	۰
گزبرخوار	۱۲۰	۰	۱۲۰	۰	۰	۰	۰	۰
گلپایگان	۱۴۸	۹۲	۵۵	۱	۰	۰	۰	۰
گلدشت	۷۳	۱	۷۲	۰	۰	۰	۰	۰
گلشن	۲۳	۴	۱۹	۰	۰	۰	۰	۰
گلشهر	۱۴	۱۰	۱	۳	۰	۰	۰	۰
گوگد	۱۴	۱۰	۴	۰	۰	۰	۰	۰
لای‌بید	۲	۰	۲	۰	۰	۰	۰	۰
مبارکه	۲۷۴	۰	۲۷۴	۰	۰	۰	۰	۰
مجلسی	۱۲	۰	۱۲	۰	۰	۰	۰	۰
محمدآباد	۲۷	۰	۲۷	۰	۰	۰	۰	۰
مشکات	۸	۸	۰	۰	۰	۰	۰	۰
منظریه	۱۵	۰	۱۵	۰	۰	۰	۰	۰
مهاباد	۲۹	۰	۲۸	۱	۰	۰	۰	۰
میمه	۱۶	۰	۱۶	۰	۰	۰	۰	۰
نابین	۶۰	۰	۶۰	۰	۰	۰	۰	۰
نجف‌آباد	۶۹۳	۳	۴۹۴	۱۹۶	۰	۰	۰	۰
نصرآباد	۴۵	۲	۴۳	۰	۰	۰	۰	۰
نطنز	۳۳	۸	۲۵	۰	۰	۰	۰	۰
نوش‌آباد	۳۱	۳	۱	۲۷	۰	۰	۰	۰

۸۱- پروانه‌های احداث ساختمان برحسب نوع اسکلت و مصالح عمده ساختمان در نقاط شهری استان اصفهان: نیمه اول ۱۳۹۲
(دنباله)

شهر	جمع	اسکلت فلزی	بتون آرمه	سایر				
				جمع	آجر و آهن	آجر و چوب	بلوک سیمانی	سایر
نیاسر.....	۵	۱	۴	۰	۰	۰	۰	۰
نیک‌آباد.....	۲۸	۰	۲۶	۲	۲	۰	۰	۰
ورزته.....	۷۱	۲	۶۸	۱	۱	۰	۰	۰
ورنامخواست.....	۱۶۲	۰	۱۶۲	۰	۰	۰	۰	۰
وزوان.....	۸	۱	۷	۰	۰	۰	۰	۰
ونک.....	۰	۰	۰	۰	۰	۰	۰	۰
هرند.....	۸۱	۰	۸۱	۰	۰	۰	۰	۰

مرکز آمار ایران

۸۲- پروانه‌های احداث ساختمان برحسب نوع اسکلت و مصالح عمده ساختمان در نقاط شهری استان البرز: نیمه اول ۱۳۹۲

شهر	جمع	اسکلت فلزی	بتون آرمه	سایر			
				جمع	آجر و آهن	آجر و چوب	بلوک سیمانی
استان	۳۶۸۹	۴۵۳	۳۲۳۶	۰	۰	۰	۰
آسارا	۷	۶	۱	۰	۰	۰	۰
اشتهارد	۴۴	۱۲	۳۲	۰	۰	۰	۰
تنکمان	۷	۶	۱	۰	۰	۰	۰
چهارباغ	۷	۲	۵	۰	۰	۰	۰
شهر جدید هشتگرد	۱۰۴	۱۷	۸۷	۰	۰	۰	۰
طالقان	۲۸	۲	۲۶	۰	۰	۰	۰
کرج	۲۰۵۵	۵۸	۱۹۹۷	۰	۰	۰	۰
کمال شهر	۳۳۷	۵۱	۲۸۶	۰	۰	۰	۰
کوهسار	۴۳	۲۲	۲۱	۰	۰	۰	۰
گرمدره	۱۵۳	۱۱	۱۴۲	۰	۰	۰	۰
گلسار	۱۷	۱۵	۲	۰	۰	۰	۰
ماه‌دشت	۱۰۲	۳۲	۷۰	۰	۰	۰	۰
محمدشهر	۱۴۲	۰	۱۴۲	۰	۰	۰	۰
مشکین‌دشت	۲۳۶	۶۱	۱۷۵	۰	۰	۰	۰
نظرآباد	۲۷۸	۱۴۶	۱۳۲	۰	۰	۰	۰
هشتگرد	۱۲۹	۱۲	۱۱۷	۰	۰	۰	۰

۸۳- پروانه‌های احداث ساختمان برحسب نوع اسکلت و مصالح عمده ساختمان در نقاط شهری استان ایلام: نیمه اول ۱۳۹۲

شهر	جمع	اسکلت فلزی	بتون آرمه	سایر				
				جمع	آجر و آهن	آجر و چوب	بلوک سیمانی	سایر
استان	۶۰۲	۲۸	۲۸۴	۲۹۰	۲۸۳	۰	۷	۰
آبدانان	۹۵	۰	۸	۸۷	۸۷	۰	۰	۰
آسمان‌آباد	۳	۰	۱	۲	۲	۰	۰	۰
ارکواز	۱۶	۳	۱	۱۲	۱۰	۰	۲	۰
ایلام	۲۴۰	۴	۲۰۸	۲۸	۲۸	۰	۰	۰
ایوان	۵۲	۲	۱۰	۴۰	۴۰	۰	۰	۰
بدره	۸	۲	۶	۰	۰	۰	۰	۰
پهله	۵	۰	۰	۵	۵	۰	۰	۰
توحید	۲۲	۱	۱۴	۷	۲	۰	۵	۰
چوار	۹	۰	۰	۹	۹	۰	۰	۰
دره‌شهر	۱۸	۸	۱۰	۰	۰	۰	۰	۰
دلگشا	۰	۰	۰	۰	۰	۰	۰	۰
دهلران	۲۶	۳	۲	۲۱	۲۱	۰	۰	۰
زرنه	۲	۰	۰	۲	۲	۰	۰	۰
سراب باغ	۱۶	۰	۰	۱۶	۱۶	۰	۰	۰
سرابله	۳۴	۵	۲۰	۹	۹	۰	۰	۰
صالح‌آباد	۰	۰	۰	۰	۰	۰	۰	۰
لومار	۰	۰	۰	۰	۰	۰	۰	۰
مورموری	۴	۰	۰	۴	۴	۰	۰	۰
موسیان	۳	۰	۰	۳	۳	۰	۰	۰
مهر	۰	۰	۰	۰	۰	۰	۰	۰
مهران	۴۵	۰	۰	۴۵	۴۵	۰	۰	۰
میمه	۴	۰	۴	۰	۰	۰	۰	۰

۸۴- پروانه‌های احداث ساختمان بر حسب نوع اسکلت و مصالح عمده ساختمان در نقاط شهری استان بوشهر: نیمه اول ۱۳۹۲

شهر	جمع	اسکلت فلزی	بتون آرمه	سایر			سایر
				جمع	آجر و آهن	آجر و چوب	
استان	۱۷۱۲	۲۲	۱۰۲۶	۶۶۴	۲۸۸	۵۲	۳۲۴
آب‌پخش	۴۲	۰	۰	۴۲	۰	۰	۴۲
آباد	۰	۰	۰	۰	۰	۰	۰
آبدان	۵۶	۰	۰	۵۶	۰	۰	۵۶
امام حسن	۱۸	۰	۳	۱۵	۱۵	۰	۰
انارستان	۹	۰	۰	۹	۲	۰	۷
اهرم	۳۱	۰	۳۰	۱	۱	۰	۰
بادوله	۰	۰	۰	۰	۰	۰	۰
برازجان	۱۹۴	۱۳	۵۹	۱۲۲	۴۶	۵۲	۲۴
بردخون	۱۷	۰	۵	۱۲	۲	۰	۱۰
بردستان	۳۶	۱	۳۵	۰	۰	۰	۰
بندر دیر	۷۷	۰	۷۷	۰	۰	۰	۰
بندر ديلم	۵۲	۰	۲۴	۲۸	۰	۰	۲۸
بندر ریگ	۳۵	۰	۳۵	۰	۰	۰	۰
بندر کنگان	۱۳۴	۰	۱۳۴	۰	۰	۰	۰
بندر گناوه	۲۵۰	۰	۶۶	۱۸۴	۱۸۴	۰	۰
بنک	۶۹	۰	۶۹	۰	۰	۰	۰
بوشکان	۰	۰	۰	۰	۰	۰	۰
بوشهر	۲۰۲	۶	۱۹۴	۲	۲	۰	۰
تنگارم	۱	۰	۰	۱	۰	۰	۱
جم	۳۵	۰	۲۵	۱۰	۹	۰	۱
چغادک	۴۵	۰	۴۵	۰	۰	۰	۰
خارک	۸	۱	۷	۰	۰	۰	۰
خورموج	۴۳	۱	۴۲	۰	۰	۰	۰
دالکی	۹	۰	۰	۹	۰	۰	۹

۸۴- پروانه‌های احداث ساختمان بر حسب نوع اسکلت و مصالح عمده ساختمان در نقاط شهری استان بوشهر : نیمه اول ۱۳۹۲
(دنباله)

شهر	جمع	اسکلت فلزی	بتون آرمه	سایر				
				جمع	آجر و آهن	آجر و چوب	بلوک سیمانی	سایر
دلوار.....	۵۷	۰	۰	۵۷	۰	۰	۵۷	۰
دوراهک.....	۰	۰	۰	۰	۰	۰	۰	۰
ریز.....	۲۴	۰	۰	۲۴	۰	۰	۲۴	۰
سعدآباد.....	۲۵	۰	۲۵	۰	۰	۰	۰	۰
سیراف.....	۷	۰	۱	۶	۰	۰	۶	۰
شبانکاره.....	۲۵	۰	۰	۲۵	۲۵	۰	۰	۰
شنبه.....	۰	۰	۰	۰	۰	۰	۰	۰
عسلویه.....	۱۷	۰	۱۱	۶	۰	۰	۶	۰
کاکي.....	۹۳	۰	۶۳	۳۰	۰	۰	۳۰	۰
کلمه.....	۲۵	۰	۰	۲۵	۲	۰	۲۳	۰
نخل تقی.....	۴۸	۰	۴۸	۰	۰	۰	۰	۰
وحدتیه.....	۲۸	۰	۲۸	۰	۰	۰	۰	۰

مرکز آمار ایران

۸۵- پروانه‌های احداث ساختمان برحسب نوع اسکلت و مصالح عمده ساختمان در نقاط شهری استان تهران: نیمه اول ۱۳۹۲

شهر	جمع	اسکلت فلزی	بتون آرمه	سایر			سایر
				جمع	آجر و آهن	آجر و چوب	
استان	۲۰۶۳۴	۷۲۹۶	۱۳۲۳۹	۹۹	۲	۱	۹۶
آبسرد	۳۶	۲۱	۱۵	۰	۰	۰	۰
آبعلی	۱۳	۹	۴	۰	۰	۰	۰
احمدآباد مستوفی	۳۹	۸	۳۱	۰	۰	۰	۰
ارجمند	۳۶	۱۰	۲۶	۰	۰	۰	۰
اسلام‌شهر	۸۱۷	۶۶	۷۵۱	۰	۰	۰	۰
اندیشه	۱۴۰	۰	۶۱	۷۹	۰	۰	۷۹
باغستان	۲۲۳	۵۰	۱۷۳	۰	۰	۰	۰
باقرشهر	۸۸	۴۷	۴۱	۰	۰	۰	۰
بومهن	۱۴۹	۵۵	۹۴	۰	۰	۰	۰
پاکدشت	۳۱۳	۱۳۴	۱۷۹	۰	۰	۰	۰
پردیس	۸۶۰	۶۰	۸۰۰	۰	۰	۰	۰
پیشوا	۱۰۸	۱۳	۹۵	۰	۰	۰	۰
تجریش	۰	۰	۰	۰	۰	۰	۰
تهران	۱۳۲۴۶	۵۶۹۶	۷۵۴۷	۳	۲	۰	۱
جوادآباد	۱۶	۱۳	۳	۰	۰	۰	۰
چهاردانگه	۱۰۵	۱۰	۹۵	۰	۰	۰	۰
حسن‌آباد	۱۱۵	۳۵	۸۰	۰	۰	۰	۰
دماوند	۴۰۴	۲۰۷	۱۹۷	۰	۰	۰	۰
رباط کریم	۴۴۰	۸۲	۳۵۸	۰	۰	۰	۰
رودهن	۱۹۰	۳۴	۱۵۶	۰	۰	۰	۰
ری	۰	۰	۰	۰	۰	۰	۰
شاهد شهر	۴۸	۰	۳۲	۱۶	۰	۰	۱۶
شریف‌آباد	۵۹	۱۲	۴۷	۰	۰	۰	۰
شمشک	۸	۵	۳	۰	۰	۰	۰

۸۵- پروانه‌های احداث ساختمان برحسب نوع اسکلت و مصالح عمده ساختمان در نقاط شهری استان تهران : نیمه اول ۱۳۹۲
(دنباله)

شهر	جمع	اسکلت فلزی	بتون آرمه	سایر				
				جمع	آجر و آهن	آجر و چوب	بلوک سیمانی	سایر
شهر جدید پرند	۲۷	۳	۲۴
شهریار	۷۱۲	۲۹	۶۸۳
صالحیه	۱۹۷	۷۷	۱۲۰
صبا شهر	۴۹	۱۰	۳۹
صفادشت	۱۲۶	۲۲	۱۰۴
فردوسیه	۸۵	۵	۷۹	۱	.	۱	.	.
فرون آباد	۱۲	۹	۳
فشم	۷۸	۶۷	۱۱
فیروزکوه	۴۲	۳	۳۹
قدس	۳۱۳	۴۰	۲۷۳
قرچک	۳۱۶	۵۲	۲۶۴
کهریزک	۱۰۲	۱۵	۸۷
کیلان	۱۱۰	۱۰۳	۷
گلستان	۱۲۲	۴۳	۷۹
لواسان	۸۲	۸۱	۱
ملارد	۸۶	۲۸	۵۸
نسیم شهر	۲۶۴	۳۷	۲۲۷
نصیرشهر	۱۱۲	۳	۱۰۹
وحیدیه	۷۴	۷	۶۷
ورامین	۲۷۲	۹۵	۱۷۷

۸۶- پروانه‌های احداث ساختمان برحسب نوع اسکلت و مصالح عمده ساختمان در نقاط شهری استان چهارمحال و بختیاری:
نیمه اول ۱۳۹۲

شهر	جمع	اسکلت فلزی	بتون آرمه	سایر				
				جمع	آجر و آهن	آجر و چوب	بلوک سیمانی	سایر
استان	۱۵۲۲	۰	۱۴۱۴	۱۰۸	۱۰۸	۰	۰	۰
آلونی	۲۳	۰	۲۳	۰	۰	۰	۰	۰
اردل	۵۸	۰	۵۸	۰	۰	۰	۰	۰
باباحیدر	۲۹	۰	۲۹	۰	۰	۰	۰	۰
بروجن	۱۶۲	۰	۱۶۲	۰	۰	۰	۰	۰
بلداجی	۳۴	۰	۳۴	۰	۰	۰	۰	۰
بن	۳۲	۰	۳۲	۰	۰	۰	۰	۰
بردنجان	۱۸	۰	۷	۱۱	۱۱	۰	۰	۰
جونقان	۲۷	۰	۲۷	۰	۰	۰	۰	۰
چلگرد	۹	۰	۳	۶	۶	۰	۰	۰
چلیچه								
دستنا	۱۴	۰	۱۴	۰	۰	۰	۰	۰
دشتک	۰	۰	۰	۰	۰	۰	۰	۰
سامان	۴۰	۰	۴۰	۰	۰	۰	۰	۰
سرخون	۰	۰	۰	۰	۰	۰	۰	۰
سفیددشت	۱۵	۰	۱۵	۰	۰	۰	۰	۰
سودجان	۲۸	۰	۲۳	۵	۵	۰	۰	۰
سورشجان	۳۰	۰	۷	۲۳	۲۳	۰	۰	۰
شلمزار	۳۹	۰	۳۹	۰	۰	۰	۰	۰
شهرکرد	۴۴۹	۰	۴۴۹	۰	۰	۰	۰	۰
طاقانک	۲۳	۰	۶	۱۷	۱۷	۰	۰	۰
فارسان	۹۷	۰	۹۷	۰	۰	۰	۰	۰
فردانیه	۴۰	۰	۴۰	۰	۰	۰	۰	۰
فرخ‌شهر	۴۲	۰	۴۲	۰	۰	۰	۰	۰
کاج	۰	۰	۰	۰	۰	۰	۰	۰

۸۶- پروانه‌های احداث ساختمان برحسب نوع اسکلت و مصالح عمده ساختمان در نقاط شهری استان چهارمحال و بختیاری:
نیمه اول ۱۳۹۲ (دنباله)

شهر	جمع	اسکلت فلزی	بتون آرمه	سایر			
				جمع	آجر و آهن	آجر و چوب	بلوک سیمانی
کیان.....	۴۱	۰	۳۷	۴	۰	۰	۰
گندمان.....	۴۲	۰	۴۲	۰	۰	۰	۰
گوجان.....	۰	۰	۰	۰	۰	۰	۰
گهرو.....	۱۴	۰	۱۴	۰	۰	۰	۰
لردگان.....	۷۶	۰	۵۷	۱۹	۰	۰	۰
مال خلیفه.....	۱۸	۰	۱۷	۱	۰	۰	۰
منج.....	۰	۰	۰	۰	۰	۰	۰
ناغان.....	۱۷	۰	۱۰	۷	۰	۰	۰
نافج.....	۱۳	۰	۷	۶	۰	۰	۰
نقنه.....	۴۹	۰	۴۹	۰	۰	۰	۰
وردنجان.....	۴	۰	۴	۰	۰	۰	۰
هفشجان.....	۳۹	۰	۳۰	۹	۰	۰	۰

مرکز آمار ایران

۸۷- پروانه‌های احداث ساختمان برحسب نوع اسکلت و مصالح عمده ساختمان در نقاط شهری استان خراسان جنوبی:
نیمه اول ۱۳۹۲

شهر	جمع	اسکلت فلزی	بتون آرمه	سایر				
				جمع	آجر و آهن	آجر و چوب	بلوک سیمانی	سایر
استان	۱۷۹	۱۲۲	۷	۵۰	۵۰	۰	۰	۰
آرین شهر	۴	۴	۰	۰	۰	۰	۰	۰
آیسک	۱۶	۱۶	۰	۰	۰	۰	۰	۰
ارسک	۴	۴	۰	۰	۰	۰	۰	۰
اسدیه	۲۲	۲۲	۰	۰	۰	۰	۰	۰
اسفدن	۵	۵	۰	۰	۰	۰	۰	۰
اسلامیه	۴۰	۴۰	۰	۰	۰	۰	۰	۰
بشرویه	۴۵	۴۴	۱	۰	۰	۰	۰	۰
بیرجند	۲۴۵	۲۴۰	۵	۰	۰	۰	۰	۰
حاجی آباد	۱۳	۱۲	۱	۰	۰	۰	۰	۰
خضری دشت بیاض	۳۲	۳۲	۰	۰	۰	۰	۰	۰
خوسف	۱۰	۱۰	۰	۰	۰	۰	۰	۰
دیپوک	۷	۲	۰	۵	۵	۰	۰	۰
زهان	۰	۰	۰	۰	۰	۰	۰	۰
سرایان	۵۱	۵۱	۰	۰	۰	۰	۰	۰
سربیشه	۹	۹	۰	۰	۰	۰	۰	۰
سه قلعه	۵	۵	۰	۰	۰	۰	۰	۰
شوسف	۹	۹	۰	۰	۰	۰	۰	۰
طبس	۱۶۰	۱۱۶	۰	۴۴	۴۴	۰	۰	۰
طبس مسینا	۰	۰	۰	۰	۰	۰	۰	۰
عشق آباد	۱	۰	۰	۱	۱	۰	۰	۰
فردوس	۹۵	۹۵	۰	۰	۰	۰	۰	۰
قائن	۸۲	۸۲	۰	۰	۰	۰	۰	۰
قهستان	۲	۲	۰	۰	۰	۰	۰	۰
گزیک	۵	۵	۰	۰	۰	۰	۰	۰
محمدشهر	۰	۰	۰	۰	۰	۰	۰	۰
مود	۶	۶	۰	۰	۰	۰	۰	۰
نهبندان	۷	۷	۰	۰	۰	۰	۰	۰
نیم بلوک	۴	۴	۰	۰	۰	۰	۰	۰

۸۸- پروانه‌های احداث ساختمان برحسب نوع اسکلت و مصالح عمده ساختمان در نقاط شهری استان خراسان رضوی:
نیمه اول ۱۳۹۲

شهر	جمع	اسکلت فلزی	بتون آرمه	سایر				
				جمع	آجر و آهن	آجر و چوب	بلوک سیمانی	سایر
استان	۶۶۹۰	۶۵۲۶	۹۱	۷۳	۵۲	۰	۱۸	۳
احمدآباد صولت.....	۰	۰	۰	۰	۰	۰	۰	۰
انابد.....	۱۵	۱۲	۰	۳	۳	۰	۰	۰
باجگیران.....	۰	۰	۰	۰	۰	۰	۰	۰
باخرز.....	۸	۸	۰	۰	۰	۰	۰	۰
بار.....	۲	۲	۰	۰	۰	۰	۰	۰
بایک.....	۰	۰	۰	۰	۰	۰	۰	۰
بجستان.....	۴۵	۳۶	۹	۰	۰	۰	۰	۰
بردسکن.....	۱۵۶	۱۵۶	۰	۰	۰	۰	۰	۰
بیدخت.....	۱۱	۱۱	۰	۰	۰	۰	۰	۰
تایباد.....	۴۶	۴۶	۰	۰	۰	۰	۰	۰
ترت جام.....	۱۴۲	۱۴۲	۰	۰	۰	۰	۰	۰
ترت حیدریه.....	۱۴۹	۱۴۹	۰	۰	۰	۰	۰	۰
جغتای.....	۱۹	۱۶	۳	۰	۰	۰	۰	۰
جنگل.....	۳۴	۳۲	۲	۰	۰	۰	۰	۰
چاپشلو.....	۳	۳	۰	۰	۰	۰	۰	۰
چکنه.....	۱	۱	۰	۰	۰	۰	۰	۰
چناران.....	۱۱۳	۱۱۳	۰	۰	۰	۰	۰	۰
خرو.....	۷۳	۷۳	۰	۰	۰	۰	۰	۰
خلیل آباد.....	۳۰	۳۰	۰	۰	۰	۰	۰	۰
خواف.....	۲۹۷	۲۹۷	۰	۰	۰	۰	۰	۰
داورزن.....	۲	۲	۰	۰	۰	۰	۰	۰
درگز.....	۶۶	۶۵	۱	۰	۰	۰	۰	۰
درود.....	۳۷	۳۷	۰	۰	۰	۰	۰	۰
دولت آباد.....	۸۸	۸۶	۱	۱	۱	۰	۰	۰

۸۸- پروانه‌های احداث ساختمان برحسب نوع اسکلت و مصالح عمده ساختمان در نقاط شهری استان خراسان رضوی:
نیمه اول ۱۳۹۲ (دنباله)

شهر	جمع	اسکلت فلزی	بتون آرمه	سایر				
				جمع	آجر و آهن	آجر و چوب	بلوک سیمانی	سایر
رباط سنگ.....	۲	۲	۰	۰	۰	۰	۰	۰
رشتخوار.....	۵۰	۵۰	۰	۰	۰	۰	۰	۰
رضویه.....	۸	۶	۰	۲	۰	۰	۱	۱
روداب.....	۸	۸	۰	۰	۰	۰	۰	۰
ریوش.....	۲۲	۲۲	۰	۰	۰	۰	۰	۰
سبزوار.....	۳۱۶	۳۱۶	۰	۰	۰	۰	۰	۰
سرخس.....	۴۰	۴۰	۰	۰	۰	۰	۰	۰
سفیدسنگ.....	۸	۸	۰	۰	۰	۰	۰	۰
سلامی.....	۱۷	۱۷	۰	۰	۰	۰	۰	۰
سلطان آباد.....	۱۵	۸	۰	۷	۰	۰	۰	۰
سنگان.....	۳۶	۳۶	۰	۰	۰	۰	۰	۰
شادمهر.....	۱۰	۱۰	۰	۰	۰	۰	۰	۰
شاندیز.....	۱۲۴	۱۲۴	۰	۰	۰	۰	۰	۰
ششتمد.....	۱۰	۱۰	۰	۰	۰	۰	۰	۰
شهرآباد.....	۳	۳	۰	۰	۰	۰	۰	۰
شهرزو.....	۱۸	۱۸	۰	۰	۰	۰	۰	۰
صالح آباد.....	۹	۹	۰	۰	۰	۰	۰	۰
طرقبه.....	۲۱۹	۲۱۹	۰	۰	۰	۰	۰	۰
عشق آباد.....	۷	۷	۰	۰	۰	۰	۰	۰
فرهادگرد.....	۲۱	۲۱	۰	۰	۰	۰	۰	۰
فریمان.....	۴۲	۳۹	۳	۰	۰	۰	۰	۰
فیروزه.....	۱۵	۱۵	۰	۰	۰	۰	۰	۰
فیض آباد.....	۷۰	۷۰	۰	۰	۰	۰	۰	۰
قاسم آباد.....	۱۵	۱۵	۰	۰	۰	۰	۰	۰
قدمگاه.....	۵	۵	۰	۰	۰	۰	۰	۰

۸۸- پروانه‌های احداث ساختمان برحسب نوع اسکلت و مصالح عمده ساختمان در نقاط شهری استان خراسان رضوی: نیمه اول ۱۳۹۲ (دنباله)

شهر	جمع	اسکلت فلزی	بتون آرمه	سایر				
				جمع	آجر و آهن	آجر و چوب	بلوک سیمانی	سایر
قلندرآباد.....	۱۹	۱۸	۱	۰	۰	۰	۰	۰
قوچان.....	۱۹۰	۱۹۰	۰	۰	۰	۰	۰	۰
کاخک.....	۱۴	۱۳	۱	۰	۰	۰	۰	۰
کاریز.....	۱۲	۱۲	۰	۰	۰	۰	۰	۰
کاشمر.....	۱۰۸	۱۰۸	۰	۰	۰	۰	۰	۰
کدکن.....	۱۳	۱۳	۰	۰	۰	۰	۰	۰
کلات.....	۶	۶	۰	۰	۰	۰	۰	۰
کندر.....	۲۰	۲۰	۰	۰	۰	۰	۰	۰
گلمکان.....	۶۵	۶۵	۰	۰	۰	۰	۰	۰
گناباد.....	۱۱۷	۱۱۴	۳	۰	۰	۰	۰	۰
لطف‌آباد.....	۵	۵	۰	۰	۰	۰	۰	۰
مزدآوند.....	۷	۵	۱	۱	۰	۰	۰	۰
مشهد.....	۳۲۸۱	۳۲۴۶	۱۱	۲۴	۲۲	۰	۲	۰
مشهدریزه.....	۲۶	۲۶	۰	۰	۰	۰	۰	۰
ملک‌آباد.....	۲۴	۰	۲۴	۰	۰	۰	۰	۰
نشتیفان.....	۱۴	۱۳	۱	۰	۰	۰	۰	۰
نصرآباد.....	۷	۷	۰	۰	۰	۰	۰	۰
نقاب.....	۶۶	۶۶	۰	۰	۰	۰	۰	۰
نوخندان.....	۱۷	۰	۰	۱۷	۰	۰	۱۷	۰
نیشابور.....	۲۲۷	۱۹۷	۳۰	۰	۰	۰	۰	۰
نیل‌شهر.....	۴	۴	۰	۰	۰	۰	۰	۰
همت‌آباد.....	۰	۰	۰	۰	۰	۰	۰	۰
یونسی.....	۲۱	۳	۰	۱۸	۰	۰	۰	۰

۹۰- پروانه‌های احداث ساختمان برحسب نوع اسکلت و مصالح عمده ساختمان در نقاط شهری استان خوزستان: نیمه اول ۱۳۹۲

شهر	جمع	اسکلت فلزی	بتون آرمه	سایر			
				جمع	آجر و آهن	آجر و چوب	بلوک سیمانی
استان	۶۲۸۱	۴۰۶	۱۴۹۷	۴۳۷۸	۴۳۷۸	۰	۰
آبادان	۳۹۱	۱۴۴	۴۴	۲۰۳	۲۰۳	۰	۰
آبژدان	۰	۰	۰	۰	۰	۰	۰
آزادی	۰	۰	۰	۰	۰	۰	۰
آغاچاری	۲۵	۰	۰	۲۵	۲۵	۰	۰
ابوحمیظه	۰	۰	۰	۰	۰	۰	۰
اروندکنار	۲۸	۰	۰	۲۸	۲۸	۰	۰
الوان	۱۸	۰	۲	۱۶	۱۶	۰	۰
الهایی	۰	۰	۰	۰	۰	۰	۰
امیدیه	۳۰	۰	۱۸	۱۲	۱۲	۰	۰
اندیمشک	۲۸۹	۷	۳	۲۷۹	۲۷۹	۰	۰
اهواز	۱۸۶۱	۱۰۰	۷۸۲	۹۷۹	۹۷۹	۰	۰
ایذه	۳۳۷	۹	۱۴۶	۱۸۲	۱۸۲	۰	۰
باغ ملک	۱۱۰	۰	۲۷	۸۳	۸۳	۰	۰
بستان	۲۷	۱	۰	۲۶	۲۶	۰	۰
بندر امام خمینی	۶۴	۱۴	۲۸	۲۲	۲۲	۰	۰
بندر ماهشهر	۱۹۶	۳۲	۳۴	۱۳۰	۱۳۰	۰	۰
بهبهان	۵۷۲	۲۴	۸۸	۴۶۰	۴۶۰	۰	۰
بیدروبه	۰	۰	۰	۰	۰	۰	۰
ترکالکی	۲۲	۰	۲	۲۰	۲۰	۰	۰
تشان	۰	۰	۰	۰	۰	۰	۰
جایزان	۱۷	۱	۰	۱۶	۱۶	۰	۰
جنت مکان	۷	۰	۷	۰	۰	۰	۰
چغامیش	۶	۰	۰	۶	۶	۰	۰
چم گلک	۰	۰	۰	۰	۰	۰	۰

اطلاعات پروانه‌های ساختمانی صادر شده توسط شهرداری‌های کشور - نیمه اول ۱۳۹۲ _____ ۱۹۳

۹۰- پروانه‌های احداث ساختمان برحسب نوع اسکلت و مصالح عمده ساختمان در نقاط شهری استان خوزستان : نیمه اول ۱۳۹۲ (دنباله)

شهر	جمع	اسکلت فلزی	بتون آرمه	سایر			
				جمع	آجر و آهن	آجر و چوب	بلوک سیمانی
چمران.....	۱	۰	۰	۱	۰	۰	۰
چوبیده.....	۳۳	۰	۰	۳۳	۰	۰	۰
حر.....	۹	۰	۰	۹	۰	۰	۰
حسینیه.....	۶	۰	۰	۶	۰	۰	۰
حمزه.....	۱۳	۰	۰	۱۳	۰	۰	۰
حمیدیه.....	۴۰	۰	۱	۳۹	۰	۰	۰
خرمشهر.....	۳۳۶	۱۳	۴	۳۱۹	۰	۰	۰
خنافره.....	۱	۰	۰	۱	۰	۰	۰
دارخوین.....	۲۰	۰	۰	۲۰	۰	۰	۰
دزفول.....	۵۴۶	۳۵	۵۱	۴۶۰	۰	۰	۰
دهدز.....	۱۶	۰	۰	۱۶	۰	۰	۰
رامشیر.....	۴۹	۰	۰	۴۹	۰	۰	۰
رامهرمز.....	۱۹۴	۱	۹۶	۹۷	۰	۰	۰
رفیع.....	۰	۰	۰	۰	۰	۰	۰
زهره.....	۳	۰	۰	۳	۰	۰	۰
سالند.....	۲۸	۰	۰	۲۸	۰	۰	۰
سرداران.....	۰	۰	۰	۰	۰	۰	۰
سردشت.....	۷	۰	۰	۷	۰	۰	۰
سماله.....	۱۱	۰	۰	۱۱	۰	۰	۰
سوسنگرد.....	۶۹	۴	۰	۶۵	۰	۰	۰
سیاه منصور.....	۰	۰	۰	۰	۰	۰	۰
شادگان.....	۲۲	۰	۵	۱۷	۰	۰	۰
شاوور.....	۴	۰	۰	۴	۰	۰	۰
شرافت.....	۲۲	۰	۰	۲۲	۰	۰	۰
شمس آباد.....	۲۴	۰	۰	۲۴	۰	۰	۰

۹۰- پروانه‌های احداث ساختمان برحسب نوع اسکلت و مصالح عمده ساختمان در نقاط شهری استان خوزستان: نیمه اول ۱۳۹۲
(دنباله)

شهر	جمع	اسکلت فلزی	بتون آرمه	سایر				
				جمع	آجر و آهن	آجر و چوب	بلوک سیمانی	سایر
شوش	۵۵	۱۵	۲۵	۱۵	۱۵	.	.	.
شوشتر	۶۵	۳	۱۷	۴۵	۴۵	.	.	.
شهر امام	۱۱	.	.	۱۱	۱۱	.	.	.
شیبان	۱۵	.	.	۱۵	۱۵	.	.	.
صالح‌شهر	۴۳	.	.	۴۳	۴۳	.	.	.
صفی‌آباد	۲۰	۱	۱	۱۸	۱۸	.	.	.
صیدون	۳۵	.	.	۳۵	۳۵	.	.	.
فتح‌المبین
قلعه‌تل	۵۱	.	۱	۵۰	۵۰	.	.	.
قلعه‌خواجه	۱۲	.	.	۱۲	۱۲	.	.	.
کوت سید نعیم	۳۲	.	۱	۳۱	۳۱	.	.	.
کوت عبدالله
گتوند	۶۴	.	۳	۶۱	۶۱	.	.	.
گلگیر
گوریه	۷	.	.	۷	۷	.	.	.
لالی	۱۰۷	.	.	۱۰۷	۱۰۷	.	.	.
مسجدسلیمان	۱۱۷	۱	۹۸	۱۸	۱۸	.	.	.
مشراکه	۱	.	.	۱	۱	.	.	.
مقاومت
ملاثانی	۵۴	.	۴	۵۰	۵۰	.	.	.
منصوریه
میانرود	۱۱	۱	.	۱۰	۱۰	.	.	.
میداود	۷	.	.	۷	۷	.	.	.
مینوشهر	۱۳	.	.	۱۳	۱۳	.	.	.
ویس	۱۲	.	.	۱۲	۱۲	.	.	.
هفتگل	۳۹	.	.	۳۹	۳۹	.	.	.
هندیجان	۱۷	.	۹	۸	۸	.	.	.
هوئیزه	۳۹	.	.	۳۹	۳۹	.	.	.

۹۱- پروانه‌های احداث ساختمان برحسب نوع اسکلت و مصالح عمده ساختمان در نقاط شهری استان زنجان: نیمه اول ۱۳۹۲

شهر	جمع	اسکلت فلزی	بتون آرمه	سایر			سایر
				جمع	آجر و آهن	آجر و چوب	
استان	۱۵۵۲	۲۴۳	۱۲۲۱	۸۸	۸۸	۰	۰
آب‌بر	۲۲	۱۳	۹	۰	۰	۰	۰
ابهر	۲۶۱	۴۴	۲۱۲	۵	۵	۰	۰
ارمغان‌خانه	۵	۰	۲	۳	۳	۰	۰
چورزق	۴	۲	۲	۰	۰	۰	۰
حلب	۰	۰	۰	۰	۰	۰	۰
خرم‌دره	۱۱۱	۸۴	۲۷	۰	۰	۰	۰
دندی	۱۰	۰	۲	۸	۸	۰	۰
زرین‌آباد	۱۲	۳	۲	۷	۷	۰	۰
زرین‌رود	۰	۰	۰	۰	۰	۰	۰
زنجان	۸۲۶	۲۲	۷۹۴	۱۰	۱۰	۰	۰
سجاس	۰	۰	۰	۰	۰	۰	۰
سلطانیه	۲۳	۴	۵	۱۴	۱۴	۰	۰
سهرود	۰	۰	۰	۰	۰	۰	۰
صایین‌قلعه	۵۵	۸	۲۹	۱۸	۱۸	۰	۰
قیدار	۱۵۸	۳۵	۱۰۷	۱۶	۱۶	۰	۰
گرماب	۶	۲	۰	۴	۴	۰	۰
ماه‌نشان	۷	۳	۱	۳	۳	۰	۰
نیک‌پی	۰	۰	۰	۰	۰	۰	۰
هیدج	۵۲	۲۳	۲۹	۰	۰	۰	۰

۹۲- پروانه‌های احداث ساختمان برحسب نوع اسکلت و مصالح عمده ساختمان در نقاط شهری استان سمنان: نیمه اول ۱۳۹۲

شهر	جمع	اسکلت فلزی	بتون آرمه	سایر			سایر
				جمع	آجر و آهن	آجر و چوب	
استان	۱۱۶۲	۹۹	۹۵۰	۱۱۳	۱۱۱	۰	۲
آرادان.....	۱۰	۰	۱۰	۰	۰	۰	۰
امیریه.....	۱۵	۰	۱۳	۲	۲	۰	۰
ایوانکی.....	۲۲	۶	۱۶	۰	۰	۰	۰
بسطام.....	۲۷	۱	۱۸	۸	۷	۰	۱
بیارجمند.....	۲۵	۴	۴	۱۷	۱۷	۰	۰
دامغان.....	۱۴۱	۳۶	۷۹	۲۶	۲۶	۰	۰
درجزین.....	۱۵	۰	۱۵	۰	۰	۰	۰
دیپاج.....	۹	۰	۹	۰	۰	۰	۰
رودیان.....	۰	۰	۰	۰	۰	۰	۰
سرخه.....	۱۲	۰	۱۲	۰	۰	۰	۰
سمنان.....	۱۹۳	۲	۱۹۱	۰	۰	۰	۰
شاهرود.....	۴۰۶	۴۳	۳۰۸	۵۵	۵۵	۰	۰
شهمیرزاد.....	۴۷	۰	۴۷	۰	۰	۰	۰
کلاته.....	۲۰	۰	۲۰	۰	۰	۰	۰
کهن آباد.....	۰	۰	۰	۰	۰	۰	۰
کلاته خنج.....	۳۰	۱	۲۹	۰	۰	۰	۰
گرمسار.....	۱۳۱	۶	۱۲۵	۰	۰	۰	۰
مجن.....	۱۲	۰	۱۱	۱	۰	۰	۱
مهدی شهر.....	۴۳	۰	۴۳	۰	۰	۰	۰
میامی.....	۴	۰	۰	۴	۴	۰	۰

۹۳- پروانه‌های احداث ساختمان برحسب نوع اسکلت و مصالح عمده ساختمان در نقاط شهری استان سیستان و بلوچستان:
نیمه اول ۱۳۹۲

شهر	جمع	اسکلت فلزی	بتون آرمه	سایر				
				جمع	آجر و آهن	آجر و چوب	بلوک سیمانی	سایر
استان	۱۴۴۱	۴۲۳	۴۷۱	۵۴۷	۵۰۷	۲	۳۳	۵
ادیمی	۷	۰	۷	۰	۰	۰	۰	۰
اسپکه	۹	۰	۸	۱	۱	۰	۰	۰
ایرانشهر	۱۳۳	۲۴	۱۰	۹۹	۹۹	۰	۰	۰
بزمان	۶	۰	۶	۰	۰	۰	۰	۰
بمپور	۲۰	۰	۱۴	۶	۶	۰	۰	۰
بنت	۰	۰	۰	۰	۰	۰	۰	۰
بنجار	۴	۱	۳	۰	۰	۰	۰	۰
پیشین	۰	۰	۰	۰	۰	۰	۰	۰
جالق	۶	۰	۶	۰	۰	۰	۰	۰
چاه‌بهار	۱۲۶	۰	۱۲۶	۰	۰	۰	۰	۰
خاش	۴۵	۶	۳۹	۰	۰	۰	۰	۰
دوست محمد	۱	۰	۱	۰	۰	۰	۰	۰
راسک	۶	۰	۶	۰	۰	۰	۰	۰
زابل	۸۵	۳۴	۲	۴۹	۴۹	۰	۰	۰
زابلی	۱	۰	۰	۱	۱	۰	۰	۰
زاهدان	۶۴۱	۳۲۷	۸۹	۲۲۵	۲۲۵	۰	۰	۰
زرآباد	۰	۰	۰	۰	۰	۰	۰	۰
زهک	۲۹	۲۲	۷	۰	۰	۰	۰	۰
سراوان	۵۳	۸	۲۳	۲۲	۲۲	۰	۰	۰
سرباز	۲	۰	۲	۰	۰	۰	۰	۰
سوران	۴	۰	۰	۴	۴	۰	۰	۰
سیرکان	۰	۰	۰	۰	۰	۰	۰	۰
علی‌اکبر	۰	۰	۰	۰	۰	۰	۰	۰
فنوج	۲۸	۰	۲۷	۱	۱	۰	۰	۰

۹۳- پروانه‌های احداث ساختمان برحسب نوع اسکلت و مصالح عمده ساختمان در نقاط شهری استان سیستان و بلوچستان:
نیمه اول ۱۳۹۲ (دنباله)

شهر	جمع	اسکلت فلزی	بتون آرمه	سایر				
				جمع	آجر و آهن	آجر و چوب	بلوک سیمانی	سایر
قصرقند.....	۲۶	۰	۲	۲۴	۰	۰	۲۳	۱
کنارک.....	۵	۰	۵	۰	۰	۰	۰	۰
گشت.....	۰	۰	۰	۰	۰	۰	۰	۰
گلمورتی.....	۱۹	۰	۲	۱۷	۱۲	۱	۴	۰
محمدان.....	۱۳	۰	۰	۱۳	۹	۱	۳	۰
محمدآباد.....	۳۰	۱	۲۷	۲	۲	۰	۰	۰
محمدی.....	۰	۰	۰	۰	۰	۰	۰	۰
میرجاوه.....	۷۸	۰	۲	۷۶	۷۶	۰	۰	۰
نصرت آباد.....	۱	۰	۱	۰	۰	۰	۰	۰
نگور.....	۰	۰	۰	۰	۰	۰	۰	۰
نوک آباد.....	۷	۰	۰	۷	۰	۰	۳	۴
نیک شهر.....	۵۶	۰	۵۶	۰	۰	۰	۰	۰
هیدوچ.....	۰	۰	۰	۰	۰	۰	۰	۰

مرکز آمار ایران

۹۴- پروانه‌های احداث ساختمان برحسب نوع اسکلت و مصالح عمده ساختمان در نقاط شهری استان فارس: نیمه اول ۱۳۹۲

شهر	جمع	اسکلت فلزی	بتون آرمه	سایر			سایر
				جمع	آجر و آهن	آجر و چوب	
استان	۸۵۶۶	۱۲۲۲	۲۳۷۱	۴۹۷۳	۴۸۵۲	۱۲۱	۰
آباده	۱۵۸	۱	۱۲	۱۴۵	۱۴۵	۰	۰
آباده طشک	۲۴	۰	۱	۲۳	۲۳	۰	۰
اردکان	۴۰	۴	۵	۳۱	۳۱	۰	۰
ارسنجان	۴۵	۵	۳	۳۷	۳۷	۰	۰
استهبان	۱۰۳	۳	۴	۹۶	۹۶	۰	۰
اسیر	۱۵	۰	۰	۱۵	۱۵	۰	۰
اشکنان	۷۲	۱	۲	۶۹	۶۹	۰	۰
افزر	۱۰	۰	۱۰	۰	۰	۰	۰
اقلید	۶۲	۲	۶	۵۴	۵۴	۰	۰
امام‌شهر	۱۶	۰	۰	۱۶	۱۶	۰	۰
اوز	۴۱	۰	۸	۳۳	۳۳	۰	۰
اهل	۱۱	۰	۰	۱۱	۱۱	۰	۰
ایج	۲۲	۰	۰	۲۲	۲۲	۰	۰
ایزدخواست	۲۹	۰	۲۱	۸	۸	۰	۰
بابانار	۳۶	۰	۱	۳۵	۳۵	۰	۰
بابامنیر	۰	۰	۰	۰	۰	۰	۰
بالاده	۳۹	۰	۰	۳۹	۳۹	۰	۰
بنارویه	۳۸	۰	۳	۳۵	۳۵	۰	۰
بوانات	۲۴	۳	۰	۲۱	۲۱	۰	۰
بهمن	۱۵	۰	۱	۱۴	۱۴	۰	۰
بیرم	۵۱	۰	۰	۵۱	۵۱	۰	۰
بیضا	۵۴	۰	۱	۵۳	۵۳	۰	۰
جنت‌شهر	۲۹	۰	۰	۲۹	۲۹	۰	۰
جویم	۲۰	۰	۵	۱۵	۱۵	۰	۰

۹۴- پروانه‌های احداث ساختمان برحسب نوع اسکلت و مصالح عمده ساختمان در نقاط شهری استان فارس: نیمه اول ۱۳۹۲ (دنباله)

شهر	جمع	اسکلت فلزی	بتون آرمه	سایر			سایر
				جمع	آجر و آهن	آجر و چوب	
..... جهرم	۲۸۲	۸	۱۱۲	۱۶۲	۱۶۲	۰	۰
..... حاجی آباد	۶۶	۵	۱۵	۴۶	۴۶	۰	۰
..... حسامی	۲۷	۰	۳	۲۴	۲۴	۰	۰
..... حسن آباد	۱۵	۰	۰	۱۵	۱۵	۰	۰
..... خانه‌زنیان	۲۵	۰	۲۵	۰	۰	۰	۰
..... خانیمن	۰	۰	۰	۰	۰	۰	۰
..... خاوران	۵	۰	۱	۴	۴	۰	۰
..... خرامه	۴۰	۰	۰	۴۰	۴۰	۰	۰
..... خشت	۲۱	۱	۲	۱۸	۱۸	۰	۰
..... خنج	۵۲	۰	۴۵	۷	۷	۰	۰
..... خور	۳۶	۰	۳۵	۱	۱	۰	۰
..... خوزی	۰	۰	۰	۰	۰	۰	۰
..... خومه زار	۲۲	۰	۰	۲۲	۲۲	۰	۰
..... داراب	۱۵۳	۱۶	۱۱	۱۲۶	۱۲۶	۰	۰
..... داریان	۳۶	۶	۰	۳۰	۳۰	۰	۰
..... دبیران	۵۴	۰	۰	۵۴	۵۴	۰	۰
..... دژکرد	۱۷	۰	۰	۱۷	۱۷	۰	۰
..... دوبرجی	۱۵	۰	۴	۱۱	۱۱	۰	۰
..... دوزه	۲	۰	۲	۰	۰	۰	۰
..... دهرم	۴۴	۰	۰	۴۴	۴۴	۰	۰
..... رامجرد	۱۳	۰	۰	۱۳	۱۳	۰	۰
..... رونیز	۱۱	۰	۰	۱۱	۱۱	۰	۰
..... زاهدشهر	۱۲	۰	۵	۷	۷	۰	۰
..... زرقان	۷۵	۵	۸	۶۲	۶۲	۰	۰
..... سده	۵۰	۰	۰	۵۰	۵۰	۰	۰

اطلاعات پروانه‌های ساختمانی صادر شده توسط شهرداری‌های کشور - نیمه اول ۱۳۹۲ _____ ۲۰۱

۹۴- پروانه‌های احداث ساختمان برحسب نوع اسکلت و مصالح عمده ساختمان در نقاط شهری استان فارس: نیمه اول ۱۳۹۲
(دنباله)

شهر	جمع	اسکلت فلزی	بتون آرمه	سایر				
				جمع	آجر و آهن	آجر و چوب	بلوک سیمانی	سایر
سروستان	۶۶	۲	۱	۶۳	۴۰	۰	۲۳	۰
سعادت‌شهر	۵۶	۱	۲	۵۳	۵۳	۰	۰	۰
سلطان شهر	۰	۰	۰	۰	۰	۰	۰	۰
سورمق	۱۰	۰	۳	۷	۷	۰	۰	۰
سیدان	۲۸	۰	۲	۲۶	۲۶	۰	۰	۰
ششده	۹	۰	۰	۹	۹	۰	۰	۰
شهرپیر	۶۰	۱	۱	۵۸	۵۸	۰	۰	۰
شهرصدرا	۷۲۸	۲۶	۲۵۳	۴۴۹	۴۴۹	۰	۰	۰
شیراز	۲۷۲۸	۱۰۸۸	۹۹۴	۶۴۶	۶۴۵	۰	۱	۰
صفاد	۱۹	۰	۱۳	۶	۶	۰	۰	۰
صفاشهر	۱۰۲	۰	۶	۹۶	۹۶	۰	۰	۰
علامرودشت	۱۳	۰	۲	۱۱	۱۱	۰	۰	۰
عمادده	۳۲	۰	۳۲	۰	۰	۰	۰	۰
فدامی	۳۱	۰	۰	۳۱	۳۱	۰	۰	۰
فراشند	۴۷	۱	۴	۴۲	۴۲	۰	۰	۰
فسا	۲۴۷	۱	۱۹۷	۴۹	۴۹	۰	۰	۰
فیروزآباد	۲۳۹	۲	۲۴	۲۱۳	۲۱۳	۰	۰	۰
قادرآباد	۲۲	۰	۰	۲۲	۲۲	۰	۰	۰
قائمیه	۷۴	۰	۲	۷۲	۷۲	۰	۰	۰
قره بلاغ	۰	۰	۰	۰	۰	۰	۰	۰
قطب‌آباد	۱۰	۰	۰	۱۰	۱۰	۰	۰	۰
قطرویه	۲۲	۰	۵	۱۷	۱۷	۰	۰	۰
قیر	۶۵	۰	۶۵	۰	۰	۰	۰	۰
کارزین (فتح آباد)	۳۲	۲	۰	۳۰	۳۰	۰	۰	۰
کازرون	۲۶۵	۲۵	۳۰	۲۱۰	۲۱۰	۰	۰	۰

۹۴- پروانه‌های احداث ساختمان برحسب نوع اسکلت و مصالح عمده ساختمان در نقاط شهری استان فارس: نیمه اول ۱۳۹۲
(دنباله)

شهر	جمع	اسکلت فلزی	بتون آرمه	سایر				
				جمع	آجر و آهن	آجر و چوب	بلوک سیمانی	سایر
کامفیروز	۳	۰	۱	۲	۰	۰	۰	۰
کرهای	۵۵	۰	۰	۵۵	۱	۰	۵۴	۰
کنار تخته	۱۲	۰	۰	۱۲	۱۲	۰	۰	۰
کوار	۱۵۵	۱	۱۳	۱۴۱	۱۴۱	۰	۰	۰
کوپین	۰	۰	۰	۰	۰	۰	۰	۰
کوهنجان	۱۹	۰	۴	۱۵	۱۵	۰	۰	۰
گراش	۱۰۴	۱	۹	۹۴	۹۴	۰	۰	۰
گله‌دار	۸۵	۰	۱۱	۷۴	۷۴	۰	۰	۰
لار	۱۸۲	۳	۳۰	۱۴۹	۱۴۹	۰	۰	۰
لامرد	۲۰۶	۱	۲۹	۱۷۶	۱۷۶	۰	۰	۰
لهویی	۳۲	۰	۳	۲۹	۲۹	۰	۰	۰
لطیفی	۳۱	۰	۰	۳۱	۳۱	۰	۰	۰
مادر سلیمان	۰	۰	۰	۰	۰	۰	۰	۰
مبارک آباد دیز	۱۷	۰	۰	۱۷	۵	۰	۱۲	۰
مرو دشت	۳۱۶	۵	۲۵۱	۶۰	۲۹	۰	۳۱	۰
مزایجان	۰	۰	۰	۰	۰	۰	۰	۰
مشکان	۱۴	۰	۰	۱۴	۱۴	۰	۰	۰
مصیری	۱۷	۰	۰	۱۷	۱۷	۰	۰	۰
مهر	۵۵	۰	۱۷	۳۸	۳۸	۰	۰	۰
میمند	۴۶	۲	۶	۳۸	۳۸	۰	۰	۰
نوبندگان	۳	۰	۰	۳	۳	۰	۰	۰
نوجین	۱۹	۰	۲	۱۷	۱۷	۰	۰	۰
نودان	۳	۰	۰	۳	۳	۰	۰	۰
نورآباد	۷۲	۰	۱	۷۱	۷۱	۰	۰	۰
نی‌ریز	۱۵۰	۰	۷	۱۴۳	۱۴۳	۰	۰	۰
وراوی	۲۹	۰	۰	۲۹	۲۹	۰	۰	۰
هماشهر	۹	۰	۰	۹	۹	۰	۰	۰

۹۵- پروانه‌های احداث ساختمان برحسب نوع اسکلت و مصالح عمده ساختمان در نقاط شهری استان قزوین: نیمه اول ۱۳۹۲

شهر	جمع	اسکلت فلزی	بتون آرمه	سایر				
				جمع	آجر و آهن	آجر و چوب	بلوک سیمانی	سایر
استان	۱۷۶۳	۴۶۰	۱۳۰۳	۰	۰	۰	۰	۰
آبگرم	۲۲	۲۲	۰	۰	۰	۰	۰	۰
آبیک	۱۲۱	۱۰	۱۱۱	۰	۰	۰	۰	۰
آوج	۱	۱	۰	۰	۰	۰	۰	۰
ارداق	۴	۴	۰	۰	۰	۰	۰	۰
اسفرورین	۹	۶	۳	۰	۰	۰	۰	۰
اقبالیه	۸۶	۳۸	۴۸	۰	۰	۰	۰	۰
الوند	۱۶۸	۱۱	۱۵۷	۰	۰	۰	۰	۰
بویین زهرا	۷۹	۱۹	۶۰	۰	۰	۰	۰	۰
بیدستان	۱۶	۱	۱۵	۰	۰	۰	۰	۰
تاکستان	۷۷	۳۳	۴۴	۰	۰	۰	۰	۰
خاک‌علی	۹	۶	۳	۰	۰	۰	۰	۰
خرم‌دشت	۱۶	۱۰	۶	۰	۰	۰	۰	۰
دانسفهان	۳۳	۲۶	۷	۰	۰	۰	۰	۰
رازمیان	۲	۰	۲	۰	۰	۰	۰	۰
سگزآباد	۶	۲	۴	۰	۰	۰	۰	۰
سیردان	۸	۷	۱	۰	۰	۰	۰	۰
شال	۲۱	۲۰	۱	۰	۰	۰	۰	۰
شریفیه	۲۲	۲۰	۲	۰	۰	۰	۰	۰
ضیاءآباد	۱۷	۱۵	۲	۰	۰	۰	۰	۰
قزوین	۸۳۵	۱۵۱	۶۸۴	۰	۰	۰	۰	۰
کوهین	۲	۲	۰	۰	۰	۰	۰	۰
محمدیه	۱۶۱	۱۳	۱۴۸	۰	۰	۰	۰	۰
محمودآباد نمونه	۲۷	۲۶	۱	۰	۰	۰	۰	۰
معلم کلایه	۹	۸	۱	۰	۰	۰	۰	۰
نرجه	۱۲	۹	۳	۰	۰	۰	۰	۰

۹۶- پروانه‌های احداث ساختمان برحسب نوع اسکلت و مصالح عمده ساختمان در نقاط شهری استان قم: نیمه اول ۱۳۹۲

شهر	جمع	اسکلت فلزی	بتون آرمه	سایر			
				جمع	آجر و آهن	آجر و چوب	بلوک سیمانی
استان	۱۹۶۴	۷۳۷	۷۳۶	۴۹۱	۴۹۰	۰	۰
جعفریه	۲۲	۲۱	۱	۰	۰	۰	۰
دستجرد	۴	۳	۱	۰	۰	۰	۰
سلفچگان	۱۱	۱۱	۰	۰	۰	۰	۰
قم	۱۸۳۴	۶۵۸	۷۱۲	۴۶۴	۴۶۳	۰	۱
قنات	۷۸	۴۱	۱۱	۲۶	۲۶	۰	۰
کهک	۱۵	۳	۱۱	۱	۱	۰	۰

مرکز آمار ایران

۹۷- پروانه‌های احداث ساختمان برحسب نوع اسکلت و مصالح عمده ساختمان در نقاط شهری استان کردستان: نیمه اول ۱۳۹۲

شهر	جمع	اسکلت فلزی	بتون آرمه	سایر			سایر
				جمع	آجر و آهن	آجر و چوب	
استان	۲۲۷۸	۵۷۳	۱۳۳۷	۳۶۸	۳۶۰	۱	۶
آرم‌ده	۶	۰	۰	۶	۵	۰	۱
اورمان تخت	۰	۰	۰	۰	۰	۰	۰
بابارشانی	۰	۰	۰	۰	۰	۰	۰
بانه	۱۲۱	۱۰	۷۷	۳۴	۳۴	۰	۰
برده رشه	۰	۰	۰	۰	۰	۰	۰
بلبان آباد	۱۶	۱	۳	۱۲	۱۲	۰	۰
بویین سفلی	۵	۰	۰	۵	۵	۰	۰
بیجار	۹۸	۳۹	۵۵	۴	۳	۰	۱
پیرتاج	۰	۰	۰	۰	۰	۰	۰
توپ آغاج	۰	۰	۰	۰	۰	۰	۰
چناره	۰	۰	۰	۰	۰	۰	۰
دزج	۵	۱	۰	۴	۴	۰	۰
دلبران	۸	۰	۲	۶	۶	۰	۰
دهگلان	۹۷	۳۷	۲۰	۴۰	۴۰	۰	۰
دیواندره	۷۰	۷۰	۰	۰	۰	۰	۰
زرینه	۱۶	۶	۱	۹	۶	۰	۳
سروآباد	۳۲	۴	۱۴	۱۴	۱۴	۰	۰
سریش آباد	۱۰	۲	۳	۵	۵	۰	۰
سقز	۵۸۹	۴۷	۴۱۸	۱۲۴	۱۲۴	۰	۰
سنندج	۶۵۵	۱۵۴	۴۸۴	۱۷	۱۶	۱	۰
شویشه	۸	۲	۱	۵	۵	۰	۰
صاحب	۲۶	۵	۶	۱۵	۱۵	۰	۰
قروه	۲۵۲	۶۸	۱۶۶	۱۸	۱۶	۱	۱
کامیاران	۱۳۰	۵۳	۴۵	۳۲	۳۲	۰	۰

۹۷- پروانه‌های احداث ساختمان برحسب نوع اسکلت و مصالح عمده ساختمان در نقاط شهری استان کردستان: نیمه اول ۱۳۹۲
(دنباله)

شهر	جمع	اسکلت فلزی	بتون آرمه	سایر			
				جمع	آجر و آهن	آجر و چوب	بلوک سیمانی
کانی دینار	۳۵	۲۴	۱۱	۰	۰	۰	۰
کانی سور	۰	۰	۰	۰	۰	۰	۰
مریوان	۷۸	۴۸	۳۰	۰	۰	۰	۰
موچش	۱۵	۱	۱	۱۳	۱۳	۰	۰
ياسوکنند	۶	۱	۰	۵	۵	۰	۰

مرکز آمار ایران

۹۸- پروانه‌های احداث ساختمان برحسب نوع اسکلت و مصالح عمده ساختمان در نقاط شهری استان کرمان: نیمه اول ۱۳۹۲

شهر	جمع	اسکلت فلزی	بتون آرمه	سایر			سایر
				جمع	آجر و آهن	آجر و چوب	
استان	۵۲۰۱	۱۴۳۵	۱۹۱۷	۱۸۴۹	۱۸۱۹	۳۰	۰
اختیارآباد	۹۰	۱	۰	۸۹	۸۰	۹	۰
ارزوئیه	۵۰	۴	۴۵	۱	۱	۰	۰
امین شهر	۸	۰	۰	۸	۱	۷	۰
انار	۴۴	۰	۲	۴۲	۴۲	۰	۰
اندوهجرد	۴	۱	۳	۰	۰	۰	۰
باغین	۲۹	۱	۰	۲۸	۲۸	۰	۰
بافت	۱۰۵	۲۳	۰	۸۲	۸۲	۰	۰
بردسیر	۸۵	۷	۷۸	۰	۰	۰	۰
بروات	۱۶	۱۶	۰	۰	۰	۰	۰
بزنجان	۳۱	۱	۰	۳۰	۲۹	۱	۰
بلورد	۰	۰	۰	۰	۰	۰	۰
بلوک	۰	۰	۰	۰	۰	۰	۰
بم	۸۸	۴۲	۲۰	۲۶	۲۶	۰	۰
بهرمان	۳۲	۰	۱	۳۱	۳۱	۰	۰
پاریز	۱۷	۱۷	۰	۰	۰	۰	۰
جبال بارز	۲۲	۰	۱	۲۱	۲۱	۰	۰
جوپار	۶۰	۱۷	۰	۴۳	۴۳	۰	۰
جوزم	۰	۰	۰	۰	۰	۰	۰
جیرفت	۲۳۷	۸	۸۳	۱۴۶	۱۴۴	۲	۰
چترود	۵۴	۰	۵۴	۰	۰	۰	۰
خاتون آباد	۰	۰	۰	۰	۰	۰	۰
خانوک	۰	۰	۰	۰	۰	۰	۰
خواجو شهر	۰	۰	۰	۰	۰	۰	۰
خورسند	۰	۰	۰	۰	۰	۰	۰

۹۸- پروانه‌های احداث ساختمان برحسب نوع اسکلت و مصالح عمده ساختمان در نقاط شهری استان کرمان: نیمه اول ۱۳۹۲ (دنباله)

شهر	جمع	اسکلت فلزی	بتون آرمه	سایر				
				جمع	آجر و آهن	آجر و چوب	بلوک سیمانی	سایر
درب‌بهشت	۵۹	۰	۰	۵۹	۰	۰	۰	۰
دشتکار	۰	۰	۰	۰	۰	۰	۰	۰
دوساری	۰	۰	۰	۰	۰	۰	۰	۰
دهج	۴	۳	۰	۱	۰	۰	۰	۰
رابر	۹۴	۹	۱	۸۴	۰	۰	۰	۰
راور	۳۲	۰	۳۲	۰	۰	۰	۰	۰
راین	۴۲	۰	۲	۴۰	۰	۰	۰	۰
رفسنجان	۹۴۴	۹۴	۳۴۱	۵۰۹	۰	۰	۰	۰
رودبار	۳۰	۲	۲	۲۶	۰	۰	۰	۰
ریحان	۱	۰	۱	۰	۰	۰	۰	۰
زرنند	۲۰۲	۵۲	۷۲	۶۷	۰	۰	۱۱	۰
زنگی‌آباد	۳۸	۱	۸	۲۹	۰	۰	۰	۰
زهلکوت	۰	۰	۰	۰	۰	۰	۰	۰
زیدآباد	۱۸	۱۸	۰	۰	۰	۰	۰	۰
سیرجان	۳۸۱	۳۷۶	۵	۰	۰	۰	۰	۰
شهداد	۴	۰	۴	۰	۰	۰	۰	۰
شهر بابک	۱۵۳	۱۸	۱۲۱	۱۴	۰	۰	۰	۰
صفائیه	۰	۰	۰	۰	۰	۰	۰	۰
عنبرآباد	۱۰۵	۰	۱۰۵	۰	۰	۰	۰	۰
فاریاب	۲۰	۰	۱	۱۹	۰	۰	۰	۰
فهرج	۹۸	۴۱	۵۷	۰	۰	۰	۰	۰
قلعه گنج	۳۴	۰	۰	۳۴	۰	۰	۰	۰
کاظم‌آباد	۱۵	۱	۰	۱۴	۰	۰	۰	۰
کرمان	۱۳۱۴	۵۳۵	۵۹۷	۱۸۲	۰	۰	۰	۰
کشکوئیه	۲۹	۰	۰	۲۹	۰	۰	۰	۰

اطلاعات پروانه‌های ساختمانی صادر شده توسط شهرداری‌های کشور - نیمه اول ۱۳۹۲ _____ ۲۰۹

۹۸- پروانه‌های احداث ساختمان بر حسب نوع اسکلت و مصالح عمده ساختمان در نقاط شهری استان کرمان: نیمه اول ۱۳۹۲ (دنباله)

شهر	جمع	اسکلت فلزی	بتون آرمه	سایر			
				جمع	آجر و آهن	آجر و چوب	بلوک سیمانی
کوهبنان.....	۳۵	۳۵	۰	۰	۰	۰	۰
کهنوج.....	۱۷۷	۰	۱۷۷	۰	۰	۰	۰
کیان شهر.....	۸	۱	۷	۰	۰	۰	۰
گلباف.....	۲۰	۱	۱۸	۱	۰	۰	۰
گلزار.....	۱۲	۰	۴	۸	۰	۰	۰
گنبدکی.....	۰	۰	۰	۰	۰	۰	۰
لاله زار.....	۰	۰	۰	۰	۰	۰	۰
ماهان.....	۷۲	۳	۰	۶۹	۰	۰	۰
محمدآباد.....	۴۳	۰	۴۳	۰	۰	۰	۰
محمی آباد.....	۲۰	۱	۵	۱۴	۰	۰	۰
مردهک.....	۱۰	۰	۰	۱۰	۰	۰	۰
مس سرچشمه.....	۱	۰	۱	۰	۰	۰	۰
منوجان.....	۶۵	۰	۲	۶۳	۰	۰	۰
نجف‌شهر.....	۸۵	۸۵	۰	۰	۰	۰	۰
نرماشیر.....	۱۵	۱۵	۰	۰	۰	۰	۰
نظام‌شهر.....	۳	۱	۲	۰	۰	۰	۰
نگار.....	۱۳	۰	۱۳	۰	۰	۰	۰
نودژ.....	۱۶	۰	۰	۱۶	۰	۰	۰
هجدک.....	۰	۰	۰	۰	۰	۰	۰
هماشهر.....	۰	۰	۰	۰	۰	۰	۰
هنزا.....	۰	۰	۰	۰	۰	۰	۰
یزدان شهر.....	۱۷	۵	۹	۳	۰	۰	۰

۹۹- پروانه‌های احداث ساختمان برحسب نوع اسکلت و مصالح عمده ساختمان در نقاط شهری استان کرمانشاه: نیمه اول ۱۳۹۲

شهر	جمع	اسکلت فلزی	بتون آرمه	سایر			سایر
				جمع	آجر و آهن	آجر و چوب	
استان	۲۱۴۹	۹۲۸	۱۰۳۹	۱۸۲	۱۶۰	۲۰	۱
ازگله	۴	۰	۲	۲	۲	۰	۰
اسلام‌آباد غرب	۶۶	۳۱	۳۳	۲	۲	۰	۰
بانوره	۰	۰	۰	۰	۰	۰	۰
باینگان	۱	۱	۰	۰	۰	۰	۰
بیستون	۲	۰	۰	۲	۲	۰	۰
پاوه	۶۳	۲۰	۲۶	۱۷	۱۷	۰	۰
تازه آباد	۲۲	۲۱	۱	۰	۰	۰	۰
جوانرود	۸۵	۶۴	۲۱	۰	۰	۰	۰
حمیل	۴	۰	۳	۱	۱	۰	۰
رباط	۱	۱	۰	۰	۰	۰	۰
روانسر	۲۸	۲۶	۱	۱	۰	۰	۱
ریجاب	۰	۰	۰	۰	۰	۰	۰
سرپل ذهاب	۴۶	۴۵	۱	۰	۰	۰	۰
سرمت	۱۷	۱	۰	۱۶	۱۶	۰	۰
سطر	۰	۰	۰	۰	۰	۰	۰
سنقر	۶۵	۱۶	۴۴	۵	۵	۰	۰
سومار	۰	۰	۰	۰	۰	۰	۰
شاهو	۱	۱	۰	۰	۰	۰	۰
صحنه	۶۵	۲۲	۲۰	۲۳	۲۳	۰	۰
قصرشیرین	۲۹	۲۹	۰	۰	۰	۰	۰
کرمانشاه	۱۴۹۲	۵۱۸	۸۶۷	۱۰۷	۸۶	۲۰	۱
کرنده	۱۳	۱۳	۰	۰	۰	۰	۰
کنگاور	۳۹	۳۹	۰	۰	۰	۰	۰
کوزران	۹	۳	۳	۳	۳	۰	۰

۹۹- پروانه‌های احداث ساختمان برحسب نوع اسکلت و مصالح عمده ساختمان در نقاط شهری استان کرمانشاه: نیمه اول ۱۳۹۲
(دنباله)

شهر	جمع	اسکلت فلزی	بتون آرمه	سایر			
				جمع	آجر و آهن	آجر و چوب	بلوک سیمانی
گهواره.....	۸	۳	۵	۰	۰	۰	۰
گیلان غرب.....	۴۱	۳۶	۵	۰	۰	۰	۰
میان راهان.....	۳	۱	۰	۲	۲	۰	۰
نودشه.....	۹	۴	۵	۰	۰	۰	۰
نوسود.....	۶	۳	۲	۱	۱	۰	۰
هرسین.....	۳۰	۳۰	۰	۰	۰	۰	۰
هلشی.....	۰	۰	۰	۰	۰	۰	۰

مرکز آمار ایران

۱۰۰- پروانه‌های احداث ساختمان بر حسب نوع اسکلت و مصالح عمده ساختمان در نقاط شهری استان کهگیلویه و بویراحمد:
نیمه اول ۱۳۹۲

شهر	جمع	اسکلت فلزی	بتون آرمه	سایر				
				جمع	آجر و آهن	آجر و چوب	بلوک سیمانی	سایر
استان	۳۸۱	۵۷	۱۷۳	۱۵۱	۱۳۶	۱	۱۴	۰
باشت.....	۸	۱	۰	۷	۷	۰	۰	۰
پاتاوه.....	۱۳	۰	۳	۱۰	۱۰	۰	۰	۰
چرام.....	۱۶	۰	۳	۱۳	۱۳	۰	۰	۰
چیتاب.....	۳	۰	۰	۳	۳	۰	۰	۰
دوگنبدان.....	۵۸	۵۵	۳	۰	۰	۰	۰	۰
دهدشت.....	۲۸	۰	۲۲	۶	۴	۱	۱	۰
دیشموک.....	۱۸	۰	۶	۱۲	۱۲	۰	۰	۰
سرفاریاب.....	۰	۰	۰	۰	۰	۰	۰	۰
سوق.....	۲۵	۰	۰	۲۵	۲۵	۰	۰	۰
سی سخت.....	۱۸	۰	۳	۱۵	۸	۰	۷	۰
قلعه ریسی.....	۸	۰	۱	۷	۷	۰	۰	۰
گراب سفلی.....	۷	۰	۰	۷	۷	۰	۰	۰
لنده.....	۲۸	۰	۲۸	۰	۰	۰	۰	۰
لیکک.....	۵۰	۰	۵۰	۰	۰	۰	۰	۰
مادوان.....	۱۴	۱	۰	۱۳	۸	۰	۵	۰
مارگون.....	۲۵	۰	۰	۲۵	۲۵	۰	۰	۰
یاسوج.....	۶۲	۰	۵۴	۸	۷	۰	۱	۰

مرکز آمار ایران

۱۰۱- پروانه‌های احداث ساختمان برحسب نوع اسکلت و مصالح عمده ساختمان در نقاط شهری استان گلستان: نیمه اول ۱۳۹۲

شهر	جمع	اسکلت فلزی	بتون آرمه	سایر				
				جمع	آجر و آهن	آجر و چوب	بلوک سیمانی	سایر
استان	۹۳۰	۲۳	۱۶۵	۴۲	۱۷	۶	۰	۱۹
آزادشهر	۴۰	۲	۳۸	۰	۰	۰	۰	۰
آق‌قلا	۳۵	۰	۳۵	۰	۰	۰	۰	۰
انبارآلوم	۰	۰	۰	۰	۰	۰	۰	۰
اینچه‌برون	۴	۰	۱	۳	۳	۰	۰	۰
بندر ترکمن	۴۷	۰	۴۷	۰	۰	۰	۰	۰
بندر گز	۲۴	۰	۲۴	۰	۰	۰	۰	۰
تاتارعلیا	۰	۰	۰	۰	۰	۰	۰	۰
جلین	۸	۲	۶	۰	۰	۰	۰	۰
خان‌ببین	۲۱	۰	۲۱	۰	۰	۰	۰	۰
دلند	۶	۰	۶	۰	۰	۰	۰	۰
رامیان	۱۱	۰	۱۱	۰	۰	۰	۰	۰
سرخن‌کلاته	۵	۰	۵	۰	۰	۰	۰	۰
سیمین‌شهر	۱۳	۰	۱۳	۰	۰	۰	۰	۰
علی‌آباد	۶۶	۱۱	۵۴	۱	۱	۰	۰	۰
فاضل‌آباد	۲۴	۱	۲۳	۰	۰	۰	۰	۰
کردکوی	۲۸	۰	۲۸	۰	۰	۰	۰	۰
کلاله	۵۴	۱	۲۹	۲۴	۵	۰	۰	۱۹
گالیکش	۳۹	۰	۳۹	۰	۰	۰	۰	۰
گرگان	۱۷۶	۰	۱۷۶	۰	۰	۰	۰	۰
گمیش‌تپه	۳۴	۰	۲۶	۸	۲	۶	۰	۰
گنبد کاووس	۲۱۲	۵	۲۰۱	۶	۶	۰	۰	۰
مراوه	۲۸	۰	۲۸	۰	۰	۰	۰	۰
مینودشت	۱۸	۰	۱۸	۰	۰	۰	۰	۰
نگین‌شهر	۲۰	۰	۲۰	۰	۰	۰	۰	۰
نوده خاندوز	۷	۰	۷	۰	۰	۰	۰	۰
نوکنده	۱۰	۱	۹	۰	۰	۰	۰	۰

۱۰۲- پروانه‌های احداث ساختمان برحسب نوع اسکلت و مصالح عمده ساختمان در نقاط شهری استان گیلان: نیمه اول ۱۳۹۲

شهر	جمع	اسکلت فلزی	بتون آرمه	سایر				
				جمع	آجر و آهن	آجر و چوب	بلوک سیمانی	سایر
استان.....	۲۵۱۸	۷۲	۲۴۴۱	۵	۱	۱	۳	۰
آستارا.....	۱۰۸	۰	۱۰۸	۰	۰	۰	۰	۰
آستانه اشرفیه.....	۱۰۴	۱	۱۰۳	۰	۰	۰	۰	۰
احمدسرگوراب.....	۴	۰	۴	۰	۰	۰	۰	۰
اسالم.....	۲۳	۰	۲۳	۰	۰	۰	۰	۰
اطاقور.....	۰	۰	۰	۰	۰	۰	۰	۰
املش.....	۳۶	۰	۳۶	۰	۰	۰	۰	۰
بازار جمعه.....	۰	۰	۰	۰	۰	۰	۰	۰
بره سر.....	۴	۰	۴	۰	۰	۰	۰	۰
بندرانزلی.....	۱۵۷	۰	۱۵۷	۰	۰	۰	۰	۰
پره‌سر.....	۳۸	۰	۳۸	۰	۰	۰	۰	۰
تالش.....	۶۶	۰	۶۶	۰	۰	۰	۰	۰
توتکابن.....	۰	۰	۰	۰	۰	۰	۰	۰
جیرنده.....	۰	۰	۰	۰	۰	۰	۰	۰
چابکسر.....	۴۴	۰	۴۴	۰	۰	۰	۰	۰
چاف و چمخاله.....	۶۱	۰	۶۱	۰	۰	۰	۰	۰
چوبر.....	۰	۰	۰	۰	۰	۰	۰	۰
حویق.....	۹	۰	۹	۰	۰	۰	۰	۰
خشک‌بیجار.....	۷	۱	۲	۴	۰	۱	۳	۰
خمام.....	۱۲	۰	۱۲	۰	۰	۰	۰	۰
دیلمان.....	۳۳	۱	۳۲	۰	۰	۰	۰	۰
رانکوه.....	۰	۰	۰	۰	۰	۰	۰	۰
رحیم‌آباد.....	۰	۰	۰	۰	۰	۰	۰	۰
رستم‌آباد.....	۴۵	۵	۴۰	۰	۰	۰	۰	۰
رشت.....	۴۳۰	۲	۴۲۸	۰	۰	۰	۰	۰

۱۰۳- پروانه‌های احداث ساختمان برحسب نوع اسکلت و مصالح عمده ساختمان در نقاط شهری استان لرستان: نیمه اول ۱۳۹۲

شهر	جمع	اسکلت فلزی	بتون آرمه	سایر			
				جمع	آجر و آهن	آجر و چوب	بلوک سیمانی
استان	۲۰۰۵	۱۸۳۲	۱۶۵	۸	۸	۰	۰
ازنا.....	۱۰۱	۹۵	۶	۰	۰	۰	۰
اشترینان.....	۷	۷	۰	۰	۰	۰	۰
الشتر.....	۳۷	۳۷	۰	۰	۰	۰	۰
الیگودرز.....	۹۹	۹۹	۰	۰	۰	۰	۰
بروجرد.....	۴۷۲	۴۲۲	۵۰	۰	۰	۰	۰
بیران شهر.....	۵	۱	۰	۴	۴	۰	۰
پلدختر.....	۲۹	۲۹	۰	۰	۰	۰	۰
چالانچولان.....	۵	۴	۰	۱	۱	۰	۰
چقابل.....	۳۱	۳۰	۱	۰	۰	۰	۰
خرم‌آباد.....	۸۲۷	۷۳۱	۹۶	۰	۰	۰	۰
درب گنبد.....	۰	۰	۰	۰	۰	۰	۰
دورود.....	۱۱۲	۱۱۲	۰	۰	۰	۰	۰
زاغه.....	۱	۱	۰	۰	۰	۰	۰
سپیددشت.....	۰	۰	۰	۰	۰	۰	۰
سراب‌دوره.....	۲۶	۲۶	۰	۰	۰	۰	۰
شول‌آباد.....	۰	۰	۰	۰	۰	۰	۰
فیروز‌آباد.....	۲	۲	۰	۰	۰	۰	۰
کونانی.....	۱۴	۱۳	۱	۰	۰	۰	۰
کوه‌دشت.....	۷۵	۷۵	۰	۰	۰	۰	۰
گراب.....	۱۶	۱۱	۲	۳	۳	۰	۰
معمولان.....	۸	۸	۰	۰	۰	۰	۰
مؤمن‌آباد.....	۱۲	۱۱	۱	۰	۰	۰	۰
نور‌آباد.....	۱۰۰	۹۲	۸	۰	۰	۰	۰
ویسیان.....	۲۶	۲۶	۰	۰	۰	۰	۰
هفت‌چشمه.....	۰	۰	۰	۰	۰	۰	۰

۱۰۴- پروانه‌های احداث ساختمان برحسب نوع اسکلت و مصالح عمده ساختمان در نقاط شهری استان مازندران: نیمه اول ۱۳۹۲

شهر	جمع	اسکلت فلزی	بتون آرمه	سایر			
				جمع	آجر و آهن	آجر و چوب	بلوک سیمانی
استان	۳۲۸۹	۴۱	۳۲۴۸	۰	۰	۰	۰
آلاشت	۳	۰	۳	۰	۰	۰	۰
آمل	۴۷۲	۰	۴۷۲	۰	۰	۰	۰
ارطه	۰	۰	۰	۰	۰	۰	۰
امامزاده عبدالله	۰	۰	۰	۰	۰	۰	۰
امیرکلا	۳۶	۰	۳۶	۰	۰	۰	۰
ایزدشهر	۵۰	۰	۵۰	۰	۰	۰	۰
بابل	۳۳۵	۱۴	۳۲۱	۰	۰	۰	۰
بابلسر	۸۶	۰	۸۶	۰	۰	۰	۰
بلده	۱	۱	۰	۰	۰	۰	۰
بهشهر	۱۱۰	۴	۱۰۶	۰	۰	۰	۰
بهنمیر	۵۷	۱	۵۶	۰	۰	۰	۰
پایین هولار	۰	۰	۰	۰	۰	۰	۰
پل سفید	۸	۰	۸	۰	۰	۰	۰
پول	۰	۰	۰	۰	۰	۰	۰
تنکابن	۱۳۲	۲	۱۳۰	۰	۰	۰	۰
جویبار	۵۵	۳	۵۲	۰	۰	۰	۰
چالوس	۷۷	۰	۷۷	۰	۰	۰	۰
چمستان	۵۰	۰	۵۰	۰	۰	۰	۰
خرم‌آباد	۵۲	۲	۵۰	۰	۰	۰	۰
خلیل شهر	۱۴	۵	۹	۰	۰	۰	۰
خوش رودپی	۱۴	۰	۱۴	۰	۰	۰	۰
دابودشت	۸	۰	۸	۰	۰	۰	۰
رامسر	۵۶	۰	۵۶	۰	۰	۰	۰
رستم کلا	۱۲	۱	۱۱	۰	۰	۰	۰

۱۰۴- پروانه‌های احداث ساختمان برحسب نوع اسکلت و مصالح عمده ساختمان در نقاط شهری استان مازندران: نیمه اول ۱۳۹۲ (دنباله)

شهر	جمع	اسکلت فلزی	بتون آرمه	سایر			
				جمع	آجر و آهن	آجر و چوب	بلوک سیمانی
رویان.....	۳۰	۰	۳۰	۰	۰	۰	۰
رینه.....	۱۴	۵	۹	۰	۰	۰	۰
زرگر محله.....	۱	۰	۱	۰	۰	۰	۰
زیرآب.....	۲۴	۰	۲۴	۰	۰	۰	۰
ساری.....	۲۶۵	۱	۲۶۴	۰	۰	۰	۰
سرخرود.....	۸	۰	۸	۰	۰	۰	۰
سلمان شهر.....	۶۹	۰	۶۹	۰	۰	۰	۰
سورک.....	۰	۰	۰	۰	۰	۰	۰
شیرگاه.....	۳۵	۰	۳۵	۰	۰	۰	۰
شیرود.....	۹۹	۱	۹۸	۰	۰	۰	۰
عباس آباد.....	۳۸	۰	۳۸	۰	۰	۰	۰
فریدون کنار.....	۳۷	۰	۳۷	۰	۰	۰	۰
فریم.....	۰	۰	۰	۰	۰	۰	۰
قائم شهر.....	۳۶۷	۰	۳۶۷	۰	۰	۰	۰
کجور.....	۰	۰	۰	۰	۰	۰	۰
کلارآباد.....	۸۷	۰	۸۷	۰	۰	۰	۰
کیاکلا.....	۲۱	۰	۲۱	۰	۰	۰	۰
کتالم و سادات شهر.....	۷۹	۰	۷۹	۰	۰	۰	۰
کلاردشت.....	۷۲	۰	۷۲	۰	۰	۰	۰
کوهی خیل.....	۲۳	۱	۲۲	۰	۰	۰	۰
کیاسر.....	۰	۰	۰	۰	۰	۰	۰
گتاب.....	۴	۰	۴	۰	۰	۰	۰
گزنک.....	۰	۰	۰	۰	۰	۰	۰
گلوگاه.....	۴	۰	۴	۰	۰	۰	۰
گلوگاه بندپی.....	۲۷	۰	۲۷	۰	۰	۰	۰

۱۰۴- پروانه‌های احداث ساختمان برحسب نوع اسکلت و مصالح عمده ساختمان در نقاط شهری استان مازندران: نیمه اول ۱۳۹۲ (دنباله)

شهر	جمع	اسکلت فلزی	بتون آرمه	سایر			
				جمع	آجر و آهن	آجر و چوب	بلوک سیمانی
محمودآباد.....	۶۷	۰	۶۷	۰	۰	۰	۰
مرزن آباد.....	۲۲	۰	۲۲	۰	۰	۰	۰
مزریکلا.....	۰	۰	۰	۰	۰	۰	۰
نشتارود.....	۵۸	۰	۵۸	۰	۰	۰	۰
نکا.....	۵۸	۰	۵۸	۰	۰	۰	۰
نور.....	۴۷	۰	۴۷	۰	۰	۰	۰
نوشهر.....	۹۷	۰	۹۷	۰	۰	۰	۰
هادی شهر.....	۸	۰	۸	۰	۰	۰	۰
هچیرود.....	۰	۰	۰	۰	۰	۰	۰

مرکز آمار ایران

۱۰۵- پروانه‌های احداث ساختمان برحسب نوع اسکلت و مصالح عمده ساختمان در نقاط شهری استان مرکزی: نیمه اول ۱۳۹۲

شهر	جمع	اسکلت فلزی	بتون آرمه	سایر			
				جمع	آجر و آهن	آجر و چوب	بلوک سیمانی
استان	۱۶۲۶	۷۴۲	۸۸۱	۳	۰	۰	۰
آستانه	۱۷	۱۶	۱	۰	۰	۰	۰
آشتیان	۲۹	۲۸	۱	۰	۰	۰	۰
آوه	۰	۰	۰	۰	۰	۰	۰
اراک	۶۵۴	۲۳۳	۴۲۱	۰	۰	۰	۰
پرندک	۱۷	۱۴	۳	۰	۰	۰	۰
تفرش	۷۱	۱۹	۵۲	۰	۰	۰	۰
توره	۱۰	۱۰	۰	۰	۰	۰	۰
جاورسیان	۹	۹	۰	۰	۰	۰	۰
خشک‌رود	۱۰	۸	۲	۰	۰	۰	۰
خمین	۱۰۳	۴۳	۶۰	۰	۰	۰	۰
خنجین	۰	۰	۰	۰	۰	۰	۰
خنداب	۱۰	۸	۲	۰	۰	۰	۰
داودآباد	۸	۸	۰	۰	۰	۰	۰
دلیجان	۶۸	۱۴	۵۴	۰	۰	۰	۰
رازقان	۷	۵	۲	۰	۰	۰	۰
زاویه	۱۶	۱۲	۴	۰	۰	۰	۰
ساروق	۸	۸	۰	۰	۰	۰	۰
ساوه	۱۰۷	۲۴	۸۳	۰	۰	۰	۰
شازند	۳۶	۳۳	۳	۰	۰	۰	۰
شهباز	۱۴	۱۴	۰	۰	۰	۰	۰
غرق‌آباد	۴۴	۳۴	۱۰	۰	۰	۰	۰
فرمهین	۹۰	۴۵	۴۴	۱	۰	۰	۰
قورچی‌باشی	۲	۲	۰	۰	۰	۰	۰
کارچان	۶	۴	۱	۱	۰	۰	۰

اطلاعات پروانه‌های ساختمانی صادر شده توسط شهرداری‌های کشور - نیمه اول ۱۳۹۲ _____ ۲۲۱

۱۰۵- پروانه‌های احداث ساختمان برحسب نوع اسکلت و مصالح عمده ساختمان در نقاط شهری استان مرکزی: نیمه اول ۱۳۹۲(دنباله)

شهر	جمع	اسکلت فلزی	بتون آرمه	سایر				
				جمع	آجر و آهن	آجر و چوب	بلوک سیمانی	سایر
کمیجان.....	۳۲	۲۶	۶	۰	۰	۰	۰	۰
مأمونیه.....	۴۱	۱۷	۲۴	۰	۰	۰	۰	۰
محلات.....	۱۱۲	۳۴	۷۸	۰	۰	۰	۰	۰
مهاجران.....	۱۴	۸	۶	۰	۰	۰	۰	۰
میلاجرد.....	۹	۸	۱	۰	۰	۰	۰	۰
نراق.....	۲۲	۱۹	۲	۱	۰	۰	۰	۰
نوبران.....	۲۱	۱۷	۴	۰	۰	۰	۰	۰
نیمور.....	۳۷	۲۰	۱۷	۰	۰	۰	۰	۰
هندودر.....	۲	۲	۰	۰	۰	۰	۰	۰

مرکز آمار ایران

۱۰۶- پروانه‌های احداث ساختمان برحسب نوع اسکلت و مصالح عمده ساختمان در نقاط شهری استان هرمزگان: نیمه اول ۱۳۹۲

شهر	جمع	اسکلت فلزی	بتون آرمه	سایر			سایر
				جمع	آجر و آهن	آجر و چوب	
استان	۹۰۸	۳	۷۱۰	۱۹۵	۱۴۲	۵۳	۰
ابوموسی	۰	۰	۰	۰	۰	۰	۰
بستک	۴۸	۰	۰	۴۸	۴۸	۰	۰
بندر جاسک	۰	۰	۰	۰	۰	۰	۰
بندر عباس	۳۵۷	۰	۳۵۷	۰	۰	۰	۰
بندر لنگه	۳۲	۰	۳۲	۰	۰	۰	۰
بیکا	۰	۰	۰	۰	۰	۰	۰
پارسیان	۰	۰	۰	۰	۰	۰	۰
تازبان پایین	۰	۰	۰	۰	۰	۰	۰
تخت	۱۳	۰	۰	۱۳	۰	۱۳	۰
تیور	۰	۰	۰	۰	۰	۰	۰
جناح	۱۶	۰	۰	۱۶	۰	۱۶	۰
چارک	۲	۰	۰	۲	۰	۲	۰
حاجی آباد	۰	۰	۰	۰	۰	۰	۰
خمیر	۱۳	۰	۱۳	۰	۰	۰	۰
درگهان	۰	۰	۰	۰	۰	۰	۰
دشتی	۷	۰	۷	۰	۰	۰	۰
دهبارز	۸۴	۲	۸	۷۴	۷۰	۴	۰
رویدر	۱۹	۰	۰	۱۹	۱۹	۰	۰
زیارت علی	۱	۰	۰	۱	۰	۱	۰
سردشت	۰	۰	۰	۰	۰	۰	۰
سرگز	۰	۰	۰	۰	۰	۰	۰
سندرک	۰	۰	۰	۰	۰	۰	۰
سوزا	۲	۰	۲	۰	۰	۰	۰
سیریک	۰	۰	۰	۰	۰	۰	۰

۱۰۶- پروانه‌های احداث ساختمان برحسب نوع اسکلت و مصالح عمده ساختمان در نقاط شهری استان هرمزگان: نیمه اول ۱۳۹۲ (دنباله)

شهر	جمع	اسکلت فلزی	بتون آرمه	سایر				
				جمع	آجر و آهن	آجر و چوب	بلوک سیمانی	سایر
فارغان.....	۱	۰	۰	۱	۰	۰	۰	۰
فین.....	۶	۰	۴	۲	۰	۰	۰	۰
قشم.....	۲۰۱	۰	۲۰۱	۰	۰	۰	۰	۰
قلعه قاضی.....	۵	۰	۵	۰	۰	۰	۰	۰
کوهستک.....	۰	۰	۰	۰	۰	۰	۰	۰
کنگ.....	۶	۰	۴	۲	۰	۰	۰	۰
کوشکنار.....	۴۰	۰	۴۰	۰	۰	۰	۰	۰
کیش.....	۰	۰	۰	۰	۰	۰	۰	۰
گروک.....	۰	۰	۰	۰	۰	۰	۰	۰
گوهران.....	۰	۰	۰	۰	۰	۰	۰	۰
لمزان.....	۰	۰	۰	۰	۰	۰	۰	۰
میناب.....	۴۶	۱	۳۴	۱۱	۰	۱۱	۰	۰
هرمز.....	۹	۰	۳	۶	۰	۶	۰	۰
هشتبندی.....	۰	۰	۰	۰	۰	۰	۰	۰

مرکز آمار ایران

۱۰۷- پروانه‌های احداث ساختمان برحسب نوع اسکلت و مصالح عمده ساختمان در نقاط شهری استان همدان: نیمه اول ۱۳۹۲

شهر	جمع	اسکلت فلزی	بتون آرمه	سایر			سایر
				جمع	آجر و آهن	آجر و چوب	
استان	۱۸۱۹	۱۰۱۹	۶۵۴	۱۴۶	۱۴۱	۰	۵
آجین	۰	۰	۰	۰	۰	۰	۰
ازندریان	۳۰	۲۴	۶	۰	۰	۰	۰
اسدآباد	۱۰۸	۶۲	۴۵	۱	۱	۰	۰
برزول	۳	۲	۱	۰	۰	۰	۰
بهار	۷۲	۳۳	۲۰	۱۹	۱۹	۰	۰
تویسرکان	۴۲	۳۰	۱۲	۰	۰	۰	۰
جورقان	۱۸	۴	۱	۱۳	۱۳	۰	۰
جوکار	۷	۶	۱	۰	۰	۰	۰
دمق	۴	۳	۱	۰	۰	۰	۰
رزن	۲۴	۱۶	۸	۰	۰	۰	۰
زنگنه	۵	۴	۱	۰	۰	۰	۰
سامن	۸	۸	۰	۰	۰	۰	۰
سرکان	۶	۴	۲	۰	۰	۰	۰
شیرین سو	۴	۴	۰	۰	۰	۰	۰
صالح آباد	۳۹	۶	۵	۲۸	۲۸	۰	۰
فامنین	۴۵	۳۴	۰	۱۱	۱۱	۰	۰
فرسفج	۰	۰	۰	۰	۰	۰	۰
فیروزان	۱۵	۸	۶	۱	۱	۰	۰
قروه درجزین	۸	۸	۰	۰	۰	۰	۰
قهاوند	۴	۴	۰	۰	۰	۰	۰
کبودرآهنگ	۴۱	۴۱	۰	۰	۰	۰	۰
گل تپه	۵	۵	۰	۰	۰	۰	۰
گیان	۲۴	۹	۱۵	۰	۰	۰	۰
لاچین	۶۳	۲۷	۶	۳۰	۳۰	۰	۰
مریانج	۳۹	۲۳	۲	۱۴	۱۴	۰	۰
ملایر	۲۶۷	۶۲	۲۰۵	۰	۰	۰	۰
مهاجران	۶	۶	۰	۰	۰	۰	۰
نهادند	۹۶	۲۳	۷۰	۳	۳	۰	۰
همدان	۸۳۶	۵۶۳	۲۴۷	۲۶	۲۱	۰	۵

۱۰۸- پروانه‌های احداث ساختمان برحسب نوع اسکلت و مصالح عمده ساختمان در نقاط شهری استان یزد: نیمه اول ۱۳۹۲

شهر	جمع	اسکلت فلزی	بتون آرمه	سایر			سایر
				جمع	آجر و آهن	آجر و چوب	
استان	۱۶۴۷	۱۶۸	۳۵۳	۱۱۲۶	۱۱۲۶	۰	۰
ابرکوه	۹۴	۰	۰	۹۴	۹۴	۰	۰
احمدآباد	۷۹	۶	۱۹	۵۴	۵۴	۰	۰
اردکان	۳۴۶	۲۸	۱۰	۳۰۸	۳۰۸	۰	۰
اشکذر	۳۵	۴	۰	۳۱	۳۱	۰	۰
بافق	۱۲۰	۱۸	۱۸	۸۴	۸۴	۰	۰
بفروئیه	۰	۰	۰	۰	۰	۰	۰
بهباد	۲۴	۰	۰	۲۴	۲۴	۰	۰
تفت	۲۹	۲	۰	۲۷	۲۷	۰	۰
حمیدیا	۲۰	۷	۴	۹	۹	۰	۰
خضرآباد	۰	۰	۰	۰	۰	۰	۰
زارچ	۶۰	۰	۰	۶۰	۶۰	۰	۰
شاهدیه	۴۴	۳۴	۰	۱۰	۱۰	۰	۰
عقدا	۵	۰	۰	۵	۵	۰	۰
مروست	۶۸	۰	۰	۶۸	۶۸	۰	۰
مهردشت	۲۸	۰	۰	۲۸	۲۸	۰	۰
مهریز	۳۲	۰	۳۲	۰	۰	۰	۰
میبد	۱۹۹	۳	۳۲	۱۶۴	۱۶۴	۰	۰
ندوشن	۲	۰	۰	۲	۲	۰	۰
نیر	۶	۰	۰	۶	۶	۰	۰
هرات	۷۵	۰	۷۵	۰	۰	۰	۰
یزد	۳۸۱	۶۶	۱۶۳	۱۵۲	۱۵۲	۰	۰