




ریاست جمهوری
سازمان برنامه و بودجه کشور
مرکز آمار ایران

**اطلاعات پروانه‌های ساختمانی
صادر شده توسط شهرداری‌های کشور
سال ۱۳۹۴**

مرکز آمار ایران



نشانه‌های نشریات مرکز آمار ایران	□
آمار گردآوری نشده است.	-
آمار در دسترس نیست.	000
ذاتاً یا عملاً وجود ندارد.	x
جمع و محاسبه غیر ممکن یا بی‌معنی است.	xx
رقم کمتر از نصف واحد است.	
رقم (نسبت) ناچیز و قابل صرف نظر کردن است.	//
رقم غیر قطعی است.	*
رقم جنبه تخمینی دارد.	**
به دلیل حفظ محرمانگی، رقم قابل انتشار نیست.	⊙

اختلاف در سرجمع‌ها به علت سرراست کردن ارقام است. محاسبه نسبت‌ها و شاخص‌ها قبل از سرراست کردن ارقام صورت گرفته است.

مرکز آمار ایران

سرشناسنامه : مرکز آمار ایران

Statistical Centre of Iran

عنوان و نام پدیدآور : اطلاعات پروانه‌های ساختمانی صادرشده توسط شهرداری‌های کشور - سال ۱۳۹۴ / ریاست جمهوری،

سازمان برنامه و بودجه کشور، مرکز آمار ایران

مشخصات نشر : تهران: مرکز آمار ایران، دفتر ریاست، روابط عمومی و همکاری‌های بین‌الملل، ۱۳۹۵

مشخصات ظاهری : ۲۳۴ ص: جدول، نمودار؛ ۲۹×۲۲ س.م.

فروست : مرکز آمار ایران؛ ۴۸۸۹

شابک : ۸۰۰۰۰ ریال: 978-600-409-138-1

وضعیت فهرست‌نویسی : فیپا

موضوع : ساختمان‌سازی -- ایران -- صنعت و تجارت -- اجاره‌نامه‌ها -- آمار

موضوع : Construction Industry--Licenses--Iran--Statistics :

موضوع : پروانه‌های ساختمانی -- ایران -- آمار

موضوع : Building permits--Iran--Statistics :

موضوع : ساختمان‌سازی -- ایران -- آمار

موضوع : Building --Iran--Statistics :

شناسه افزوده : مرکز آمار ایران. دفتر ریاست، روابط عمومی و همکاری‌های بین‌الملل

شناسه افزوده : Statistical Centre of Iran. Office of the Head, Public Relations and :

International cooperation

رده‌بندی کنگره : HD۹۷۱۵/الف ۹ م ۴۲ ۱۳۹۵

رده‌بندی دیویی : ۳۸۱/۴۵۶۹۰۰۹۵۵۰۲۱

شماره کتابشناسی ملی : ۴۵۷۲۲۶۰

مرکز آمار ایران

اطلاعات پروانه‌های ساختمانی صادرشده توسط شهرداری‌های کشور سال ۱۳۹۴

تاریخ انتشار: چاپ اول، دی ۱۳۹۵

شمار: ۱۵۰ نسخه

شماره مسلسل نشریات مرکز آمار ایران: ۴۸۸۹

ناشر: دفتر ریاست، روابط عمومی و همکاری‌های بین‌الملل

قیمت: ۸۰۰۰۰ ریال

چاپ در چاپخانه مرکز آمار ایران

نقل قول از مطالب این کتاب با ذکر منبع بلامانع است.

تهران، کدپستی ۱۴۱۴۶۶۳۱۱۱، خیابان دکتر فاطمی، خیابان رهی معیری، تلفن ۸۸۹۶۴۴۷۲

دورنگار: ۸۸۹۶۴۴۷۲

URL: <http://www.amar.org.ir>

E-mail: sci@sci.org.ir

شابک ۱-۱۳۸-۴۰۹-۶۰۰-۹۷۸

ISBN 978-600-409-138-1

مقدمه

نشریه حاضر، نتایج طرح گردآوری اطلاعات پروانه‌های ساختمانی صادرشده توسط شهرداری‌های کشور در سال ۱۳۹۴ را ارائه می‌دهد. براساس نتایج این طرح، تعداد پروانه‌های ساختمانی صادرشده در کشور برحسب نوع پروانه، نوع کاربری، مساحت زمین، مساحت زیربنا، نوع اسکلت و مصالح عمده به‌کار رفته در بنا، تعداد واحد مسکونی، تعداد طبقات و ... در قالب ۱۵ جدول استانی و ۹۳ جدول شهری ارائه شده است.

با توجه به هماهنگی‌های به عمل آمده با شهرداری تهران، اطلاعات مورد نظر همانند سایر نقاط شهری کشور در قالب جداول استانی و شهری ارائه می‌شود، برای حفظ سری‌های زمانی موجود و از سوی دیگر اهمیت اطلاعات شهر تهران، علاوه بر ارائه این اطلاعات در قالب استان تهران، به‌صورت سطر جداگانه نیز در ذیل استان تهران و همچنین به‌صورت جدول I به تفکیک مناطق شهرداری ارائه شده است. علاوه بر این، خلاصه مهم‌ترین یافته‌های مربوط به شهر تهران جدا از نقاط شهری کل کشور (شامل شهر تهران)، در قسمت گزیده یافته‌های آماری آورده شده است.

یادآور می‌شود که آمار و اطلاعات مربوط به مشخصات فیزیکی ساختمان‌ها و تعداد واحد مسکونی آن‌ها، در مرحله قبل از احداث ساختمان و بر پایه اطلاعات مندرج در پروانه‌های ساختمانی صادره از سوی شهرداری‌های کشور، جمع‌آوری و در این نشریه ارائه شده است. این نشریه در دفتر آمارهای صنعت، معدن و زیربنایی مرکز آمار ایران توسط کارشناسان گروه آمارهای مسکن و ساختمان با همکاری شهرداری‌های تمام شهرهای کشور و معاونت آمار و اطلاعات سازمان مدیریت و برنامه‌ریزی استان‌های سراسر کشور تهیه شده است.

فهرست مندرجات

صفحه	عنوان
۱۳	تعاریف و مفاهیم طرح
۱۵	گزیده یافته‌های آماری
۱۵	الف- شهر تهران
۱۸	ب- نقاط شهری کل کشور
۲۷	نمودارها و نقشه‌ها
۲۹	نمودار ۱- درصد پروانه‌های صادرشده برای احداث ساختمان برحسب تعداد طبقات- شهر تهران: سال ۱۳۹۴
۲۹	نمودار ۲- درصد پروانه‌های صادرشده برای احداث ساختمان مسکونی برحسب تعداد طبقات- کل کشور: سال ۱۳۹۴
۳۰	نمودار ۳- درصد پروانه‌های صادرشده برای احداث ساختمان برحسب مورد استفاده- شهر تهران: سال ۱۳۹۴
۳۰	نمودار ۴- درصد پروانه‌های صادرشده برای احداث ساختمان برحسب مورد استفاده- کل کشور: سال ۱۳۹۴
۳۱	نمودار ۵- درصد پروانه‌های صادرشده برای احداث ساختمان مسکونی برحسب نوع اسکلت و مصالح عمده‌ی به‌کار رفته در ساختمان- کل کشور: سال ۱۳۹۴
۳۱	نمودار ۶- درصد پروانه‌های صادرشده برای احداث ساختمان مسکونی برحسب تعداد واحد مسکونی- کل کشور: سال ۱۳۹۴
۳۲	نمودار ۷- مقایسه‌ی سهم مساحت زیربنای پروانه‌های احداث ساختمان در شهر تهران با سایر شهرهای کشور: سال ۱۳۹۴
۳۲	نمودار ۸- مقایسه‌ی سهم تعداد واحد مسکونی در پروانه‌های احداث ساختمان در شهر تهران با سایر شهرهای کشور: سال ۱۳۹۴
۳۳	نمودار ۹- روند تغییرات تعداد پروانه‌های صادرشده برای احداث ساختمان از سال ۱۳۹۰ تا سال ۱۳۹۴
۳۳	نمودار ۱۰- روند تغییرات تعداد واحدمسکونی در پروانه‌های صادرشده برای احداث ساختمان از سال ۱۳۹۰ تا سال ۱۳۹۴
۳۴	نمودار ۱۱- روند تغییرات مساحت زیربنا در پروانه‌های صادرشده برای احداث ساختمان از سال ۱۳۹۰ تا سال ۱۳۹۴
۳۵	نقشه ۱- مناطق ۲۲ گانه شهرداری تهران برحسب تعداد واحد مسکونی پیش‌بینی شده در پروانه‌های احداث ساختمان مسکونی: سال ۱۳۹۴
۳۶	نقشه ۲- مناطق ۲۲ گانه شهرداری برحسب نسبت پروانه‌های احداث ساختمان مسکونی ۵ طبقه و بیش‌تر به کمتر از ۵ طبقه: سال ۱۳۹۴
۳۷	نقشه ۳- استان‌های کشور برحسب متوسط مساحت زیربنای واحد مسکونی در پروانه‌های احداث ساختمان مسکونی: سال ۱۳۹۴
۳۸	نقشه ۴- استان‌های کشور برحسب میزان تراکم در پروانه‌های احداث ساختمان مسکونی: سال ۱۳۹۴
۳۹	نقشه ۵- استان‌های کشور برحسب سهم واحدهای مسکونی هر استان از کل واحدهای مسکونی پیش‌بینی شده در پروانه‌های احداث ساختمان مسکونی: سال ۱۳۹۴
۴۱	جدول‌های آماری
۴۳	۱- تعداد پروانه‌های ساختمانی برحسب نوع پروانه، بخش متقاضی و استان: سال ۱۳۹۴
۴۴	۲- مساحت‌زیربنای تعیین شده در پروانه‌های ساختمانی برحسب نوع پروانه، بخش متقاضی و استان: سال ۱۳۹۴
۴۵	۳- تعداد واحد مسکونی تعیین شده در پروانه‌های ساختمانی برحسب نوع پروانه، بخش متقاضی و استان: سال ۱۳۹۴
۴۶	۴- تعداد پروانه و مساحت زمین در پروانه‌های احداث ساختمان برحسب وضع زمین و استان: سال ۱۳۹۴

- ۸۷- پروانه‌های احداث ساختمان برحسب نوع اسکلت و مصالح عمده ساختمان در نقاط شهری استان خراسان جنوبی: سال ۱۳۹۴ ۱۹۶
- ۸۸- پروانه‌های احداث ساختمان برحسب نوع اسکلت و مصالح عمده ساختمان در نقاط شهری استان خراسان رضوی: سال ۱۳۹۴ ۱۹۷
- ۸۹- پروانه‌های احداث ساختمان برحسب نوع اسکلت و مصالح عمده ساختمان در نقاط شهری استان خراسان شمالی: سال ۱۳۹۴ ۲۰۰
- ۹۰- پروانه‌های احداث ساختمان برحسب نوع اسکلت و مصالح عمده‌ی به‌کار رفته در ساختمان در نقاط شهری استان خوزستان: سال ۱۳۹۴ ۲۰۱
- ۹۱- پروانه‌های احداث ساختمان برحسب نوع اسکلت و مصالح عمده‌ی به‌کار رفته در ساختمان در نقاط شهری استان زنجان: سال ۱۳۹۴ ۲۰۴
- ۹۲- پروانه‌های احداث ساختمان برحسب نوع اسکلت و مصالح عمده‌ی به‌کار رفته در ساختمان در نقاط شهری استان سمنان: سال ۱۳۹۴ ۲۰۵
- ۹۳- پروانه‌های احداث ساختمان برحسب نوع اسکلت و مصالح عمده‌ی به‌کار رفته در ساختمان در نقاط شهری استان سیستان و بلوچستان: سال ۱۳۹۴ .. ۲۰۶
- ۹۴- پروانه‌های احداث ساختمان برحسب نوع اسکلت و مصالح عمده‌ی به‌کار رفته در ساختمان در نقاط شهری استان فارس: سال ۱۳۹۴ ۲۰۸
- ۹۵- پروانه‌های احداث ساختمان برحسب نوع اسکلت و مصالح عمده‌ی به‌کار رفته در ساختمان در نقاط شهری استان قزوین: سال ۱۳۹۴ ۲۱۲
- ۹۶- پروانه‌های احداث ساختمان برحسب نوع اسکلت و مصالح عمده‌ی به‌کار رفته در ساختمان در نقاط شهری استان قم: سال ۱۳۹۴ ۲۱۳
- ۹۷- پروانه‌های احداث ساختمان برحسب نوع اسکلت و مصالح عمده‌ی به‌کار رفته در ساختمان در نقاط شهری استان کردستان: سال ۱۳۹۴ ۲۱۴
- ۹۸- پروانه‌های احداث ساختمان برحسب نوع اسکلت و مصالح عمده‌ی به‌کار رفته در ساختمان در نقاط شهری استان کرمان: سال ۱۳۹۴ ۲۱۵
- ۹۹- پروانه‌های احداث ساختمان برحسب نوع اسکلت و مصالح عمده‌ی به‌کار رفته در ساختمان در نقاط شهری استان کرمانشاه: سال ۱۳۹۴ ۲۱۸
- ۱۰۰- پروانه‌های احداث ساختمان برحسب نوع اسکلت و مصالح عمده‌ی به‌کار رفته در ساختمان در نقاط شهری استان کهگیلویه و بویراحمد: سال ۱۳۹۴ .. ۲۱۹
- ۱۰۱- پروانه‌های احداث ساختمان برحسب نوع اسکلت و مصالح عمده‌ی به‌کار رفته در ساختمان در نقاط شهری استان گلستان: سال ۱۳۹۴ ۲۲۰
- ۱۰۲- پروانه‌های احداث ساختمان برحسب نوع اسکلت و مصالح عمده‌ی به‌کار رفته در ساختمان در نقاط شهری استان گیلان: سال ۱۳۹۴ ۲۲۲
- ۱۰۳- پروانه‌های احداث ساختمان برحسب نوع اسکلت و مصالح عمده‌ی به‌کار رفته در ساختمان در نقاط شهری استان لرستان: سال ۱۳۹۴ ۲۲۴
- ۱۰۴- پروانه‌های احداث ساختمان برحسب نوع اسکلت و مصالح عمده‌ی به‌کار رفته در ساختمان در نقاط شهری استان مازندران: سال ۱۳۹۴ ۲۲۵
- ۱۰۵- پروانه‌های احداث ساختمان برحسب نوع اسکلت و مصالح عمده‌ی به‌کار رفته در ساختمان در نقاط شهری استان مرکزی: سال ۱۳۹۴ ۲۲۸
- ۱۰۶- پروانه‌های احداث ساختمان برحسب نوع اسکلت و مصالح عمده‌ی به‌کار رفته در ساختمان در نقاط شهری استان هرمزگان: سال ۱۳۹۴ ۲۳۰
- ۱۰۷- پروانه‌های احداث ساختمان برحسب نوع اسکلت و مصالح عمده‌ی به‌کار رفته در ساختمان در نقاط شهری استان همدان: سال ۱۳۹۴ ۲۳۲
- ۱۰۸- پروانه‌های احداث ساختمان برحسب نوع اسکلت و مصالح عمده‌ی به‌کار رفته در ساختمان در نقاط شهری استان یزد: سال ۱۳۹۴ ۲۳۴

تعاریف و مفاهیم طرح

پروانه ساختمانی: جواز ساخت ساختمان است که از طرف شهرداری‌ها یا سایر مراجع ذیصلاح صادر می‌شود.

واحد مسکونی: عبارت از تمام یا قسمتی از یک ساختمان است که حداقل شامل یک اتاق و سرویس (حداقل یک توالی) مستقل بوده و دارای ورودی مستقیم یا غیر مستقیم از معبر عمومی باشد. شکل متعارف آن، واحد مسکونی آپارتمانی و غیرآپارتمانی است که برای سکونت یک خانوار ساخته می‌شود.

بخش متقاضی پروانه:

خصوصی: متقاضی پروانه ساختمانی، فرد، موسسه یا شرکت خصوصی باشد.

تعاونی: متقاضی پروانه ساختمانی یک شرکت تعاونی باشد و پروانه ساختمانی به نام آن شرکت تعاونی صادرشده باشد.

دولتی: متقاضی پروانه ساختمانی یکی از سازمان‌های دولتی یا وابسته به دولت باشد. برای مثال نهادهای انقلاب اسلامی، شهرداری‌ها و سازمان‌های مشابه، دولتی است.

نوع پروانه:

احداث بنا (تخریب و نوسازی، پروانه ساخت): پروانه ساختمانی است که به منظور ساخت و ایجاد بنای جدید صادر می‌شود.

افزایش بنا (اضافه اشکوب، توسعه بنا): پروانه ساختمانی است که به منظور افزایش سطح یا حجم بنای موجود صادر می‌شود.

وضعیت زمین قبل از احداث بنا:

بایر: منظور زمینی است که هیچ‌گونه فعالیت اقتصادی (مثلاً کشاورزی و ...) روی آن انجام نمی‌گیرد و دارای ساختمان یا تاسیساتی نیز نمی‌باشد.

باغ، باغچه یا مزرعه: زمینی است که باغ، فضای سبز یا مزرعه بوده که در آن درختکاری، زراعت و نظایر آن انجام می‌شود.

ساختمان تخریبی: در مواردی که زمین پروانه صادرشده، مربوط به بنایی باشد که به دلیل کلنگی بودن یا دلایل دیگر قصد تخریب آن و احداث بنای جدید باشد.

مورد استفاده‌ی پروانه:

مسکونی: پروانه ساختمانی است که با شرایط معین در ملک مشخص برای تصرف مسکونی صادر می‌شود.

تجاری: پروانه ساختمانی است که با شرایط معین در ملک مشخص برای تصرف تجاری صادر می‌شود.

آموزشی: پروانه ساختمانی است که با شرایط معین در ملک مشخص برای تصرف آموزشی صادر می‌شود.

بهداشتی یا درمانی: پروانه ساختمانی است که با شرایط معین در ملک مشخص برای تصرف بهداشتی-درمانی صادر می‌شود.
صنعتی: پروانه ساختمانی است که با شرایط معین در ملک مشخص برای تصرف صنعتی صادر می‌شود.
مسکونی و تجاری (مسکونی و کارگاه توام): اگر بنا علاوه بر کاربرد مسکونی یک یا چند کاربرد دیگر نیز داشته باشد (مثلاً مسکونی و تجاری یا مسکونی و آموزشی)، مسکونی و تجاری محسوب می‌شود.
سایر: بناهایی که در هیچ یک از طبقه بندی‌های فوق قرار نمی‌گیرند، نظیر بناهای عمومی، مذهبی، ورزشی، تفریحی (مانند سینماها و تئاترها)، سالن‌های اجتماعات مستقل و نظایر آن‌ها در این گروه قرار می‌گیرند.

نوع اسکلت بنا:

بتون آرمه: چنانچه اسکلت یک بنا از بتون آرمه (بتون همراه با آرماتور و میلگرد) ساخته شود، بنای با اسکلت بتون آرمه نامیده می‌شود که این اسکلت، بار بنا را تحمل می‌کند.
فلزی: ساختمانی که پیکربندی و اتصالات آن جهت مقاومت در برابر نیروهای داخلی و خارجی (ثقلی و جانبی) از قطعات فولادی است.
سایر: در صورتی که اسکلت بنا حالتی غیر از دو حالت فوق باشد، اسکلت آن سایر محسوب می‌شود.

ساختمان با مصالح بنایی: ساختمانی است که پیکربندی و اتصالات آن جهت مقاومت در برابر نیروهای داخلی و خارجی (ثقلی و جانبی) از مصالح بنایی متداول باشد. این تعریف، ساختمان‌های با اسکلت فلزی و بتونی را شامل نمی‌شود.
آجر (سفال یا سنگ) و آهن یا تیرچه بلوک: ساختمانی است که دیوارهای بنای آجری (سفال یا سنگی) بار بنا را تحمل می‌کند.
آجر (سنگ) و چوب: تقسیم بار سقف با ایجاد دهنه‌های مناسب برای اجرای سقف توسط تیرهای چوبی انجام می‌شود و از محل اتصال این تیرهای چوبی با دیوارها، سنگینی سقف به دیوارها منتقل می‌شود.
بلوک سیمانی (با هر نوع سقف): در این حالت مصالح به کار رفته در دیوارها را بلوک سیمانی تشکیل می‌دهد.

مرکز آمار ایران

گزیده یافته‌های آماری

به دلیل اهمیت اطلاعات شهر تهران و به منظور حفظ قابلیت مقایسه اطلاعات با سال‌های قبل، آمار مربوط به شهر تهران، به صورت سطری جداگانه در ذیل استان تهران در جداول ۱ تا ۱۵ ارائه شده است. بر همین اساس، خلاصه یافته‌های این نشریه نیز در دو بخش "الف" برای شهر تهران و "ب" برای نقاط شهری کل کشور تهیه شده است که به شرح زیر ارائه می‌شود.

الف - شهر تهران

بر اساس اطلاعات بدست آمده از شهرداری تهران، این شهرداری در سال ۱۳۹۴، تعداد ۸۰۶۷ پروانه‌ی ساختمانی صادر کرده است که ۸۰۳۴ پروانه (۹۹/۶ درصد) مربوط به احداث ساختمان و ۳۳ پروانه (۰/۴ درصد) مربوط به افزایش بنا بوده است. این تعداد پروانه‌ی احداث ساختمان (پروانه ساختمان و تخریب و نوسازی) صادرشده حدود ۶/۷ درصد از کل پروانه‌های احداث ساختمان صادرشده از سوی شهرداری‌های کشور را تشکیل می‌دهد. پروانه‌های احداث ساختمان نسبت به سال قبل حدود ۲۰/۷ درصد کاهش داشته است. بیش‌ترین سهم از پروانه‌های صادرشده برای احداث ساختمان در شهر تهران، مربوط به شهرداری منطقه ۴ با صدور ۷۸۲ پروانه (۹/۷ درصد) و کمترین سهم مربوط به شهرداری منطقه ۱۲ با ۱۵۲ پروانه (۱/۹ درصد) بوده است.

مجموع مساحت زیربنای تعیین شده در پروانه‌های احداث ساختمان صادرشده از سوی شهرداری‌های شهر تهران حدود ۱۲۳۲۹/۳ هزار مترمربع بوده است که ضمن کاهش ۲۱/۴ درصدی نسبت به سال قبل در حدود ۱۹/۸ درصد از مجموع کل زیربنای تعیین شده در پروانه‌های احداث ساختمان صادرشده از سوی شهرداری‌های کشور را تشکیل می‌دهد. با توجه به تعداد پروانه‌های احداث ساختمان صادرشده و مساحت زیربنای متناظر با آن‌ها، متوسط مساحت زیربنای هر پروانه احداث ساختمان صادرشده حدود ۱۵۳۵ مترمربع محاسبه شده است.

تعداد واحد مسکونی پیش‌بینی شده در پروانه‌های احداث ساختمان صادرشده از سوی شهرداری‌های شهر تهران بالغ بر ۶۷۲۷۰ واحد بوده است. این تعداد واحد مسکونی، ۱۹/۷ درصد از کل واحدهای مسکونی در پروانه‌های احداث ساختمان صادرشده از سوی شهرداری‌های کشور است که دارای ۱۹/۱ درصد کاهش نسبت به سال قبل است. در پروانه‌های احداث ساختمان صادرشده از سوی شهرداری تهران، بیش‌ترین سهم از واحد مسکونی پیش‌بینی شده مربوط به شهرداری منطقه ۴ با ۷۴۰۷ واحد مسکونی (۱۱/۰ درصد) و کمترین سهم مربوط به شهرداری منطقه ۱۲ با ۷۶۴ واحد مسکونی (۱/۱ درصد) بوده است. متوسط تعداد واحد مسکونی پیش‌بینی شده در پروانه‌های احداث ساختمان صادرشده حدود ۸/۴ واحد مسکونی محاسبه شده است.

مجموع مساحت زمین پروانه‌های صادرشده برای احداث ساختمان در حدود ۳۲۱۰/۲ هزار مترمربع بوده است که ضمن کاهش ۲/۶ درصدی نسبت به سال قبل در حدود ۷/۴ درصد از مجموع کل زمین تعیین شده در پروانه‌های احداث ساختمان صادرشده از سوی شهرداری‌های کشور را تشکیل می‌دهد. با توجه به تعداد پروانه‌های احداث ساختمان صادرشده و مساحت زمین متناظر با آن‌ها متوسط مساحت زمین در هر پروانه احداث ساختمان حدود ۴۰۰ مترمربع بوده است.

الف- تعداد پروانه‌های احداث ساختمان صادر شده (شامل پروانه ساختمان و تخریب و نوسازی) از سوی شهرداری‌های شهر تهران، مساحت زمین، مساحت زیربنا و تعداد واحدهای مسکونی پیش‌بینی شده در آن‌ها: سال ۱۳۹۴

شرح	تعداد پروانه	مساحت زیربنا (هزار مترمربع)	مساحت زمین (هزار مترمربع)	تعداد واحد مسکونی
مقدار	۸۰۳۴	۱۲۳۲۹/۳	۳۲۱۰/۲	۶۷۲۷۰

ب- تعداد و درصد پروانه‌های ساختمانی برحسب نوع پروانه و بخش متقاضی توسط شهرداری تهران: سال ۱۳۹۴

شرح	کل	پروانه‌های احداث ساختمان				پروانه‌ی افزایش بنا			
		جمع	خصوصی	تعاونی	دولتی	جمع	خصوصی	تعاونی	دولتی
تعداد	۸۰۶۷	۸۰۳۴	۷۸۶۴	۷	۱۶۳	۳۳	۳۲	۰	۱
درصد	۱۰۰/۰	۹۹/۶	۹۷/۵	۰/۱	۲/۰	۰/۴	۰/۴	۰/۰	۰/۰

همچنین، اطلاعات حاصل بیانگر این مطلب است که از مجموع پروانه‌های احداث ساختمان صادر شده از سوی شهرداری‌های شهر تهران در حدود ۰/۵ درصد برای احداث ساختمان‌های یک طبقه، ۰/۸ درصد برای احداث ساختمان‌های دو طبقه، ۱/۸ درصد برای احداث ساختمان‌های سه طبقه، ۵/۱ درصد برای احداث ساختمان‌های چهار طبقه و ۹۱/۸ درصد برای احداث ساختمان‌های پنج طبقه و بیش‌تر صادر شده است.

پ- تعداد و درصد پروانه‌های احداث ساختمان صادر شده (شامل پروانه ساختمان و تخریب و نوسازی) از سوی شهرداری‌های شهر تهران برحسب تعداد طبقات: سال ۱۳۹۴

شرح	کل	۱ طبقه	۲ طبقه	۳ طبقه	۴ طبقه	۵ طبقه و بیش‌تر
تعداد	۸۰۳۴	۴۲	۶۱	۱۴۵	۴۰۷	۷۳۷۹
درصد	۱۰۰/۰	۰/۵	۰/۸	۱/۸	۵/۱	۹۱/۸

طبق نتایج حاصل از طرح، بخش اعظم پروانه‌های ساختمانی، برای احداث ساختمان‌های مسکونی صادر شده‌اند. از کل پروانه‌های صادر شده برای احداث ساختمان از سوی شهرداری‌های شهر تهران تعداد ۷۰۹۵ پروانه (۸۸/۳ درصد) مربوط به احداث ساختمان‌های مسکونی، ۶۷۷ پروانه (۸/۴ درصد) مربوط به احداث ساختمان‌های مسکونی و کارگاه توأم، ۲۱۲ پروانه (۲/۶ درصد) مربوط به احداث ساختمان‌های بازرگانی و ۵۰ پروانه (۰/۶ درصد) مربوط به احداث ساختمان‌هایی با سایر کاربری‌ها بوده است.

ت- تعداد و درصد پروانه‌های احداث ساختمان برحسب مورد استفاده‌ی ساختمان توسط شهرداری تهران: سال ۱۳۹۴

شرح	کل	مسکونی	مسکونی و کارگاه توأم	بازرگانی	صنعتی	آموزشی	بهداشتی یا درمانی	سایر
تعداد	۸۰۳۴	۷۰۹۵	۶۷۷	۲۱۲	۲۳	۴	۲	۲۱
درصد	۱۰۰/۰	۸۸/۳	۸/۴	۲/۶	۰/۳	۰/۰	۰/۰	۰/۳

اطلاعات پروانه‌های ساختمانی صادر شده توسط شهرداری‌های کشور - ۱۳۹۴

همان‌طور که پیش‌تر اشاره شد، مساحت زمین در پروانه‌های احداث ساختمان بالغ بر ۳۲۱۰/۲ هزار مترمربع بوده است که در حدود ۲۷۲۸/۴ هزار مترمربع (۸۵/۰ درصد) مربوط به پروانه‌های احداث ساختمان مسکونی گزارش شده است. متوسط مساحت زمین در هر پروانه احداث ساختمان مسکونی حدود ۳۸۵ مترمربع محاسبه شده است.

ث- مساحت زمین و متوسط مساحت زمین در پروانه‌های احداث ساختمان برحسب مورد استفاده‌ی ساختمان توسط شهرداری تهران: سال ۱۳۹۴

شرح	کل	مسکونی	مسکونی و کارگاه توام	بازرگانی	صنعتی	آموزشی	بهداشتی یا درمانی	سایر
مساحت کل زمین (هزارمترمربع).....	۳۲۱۰/۲	۲۷۲۸/۴	۲۴۵/۴	۱۴۱/۳	۲۲/۹	۷/۴	۲/۴	۶۲/۳
درصد از کل.....	۱۰۰/۰	۸۵/۰	۷/۶	۴/۴	۰/۷	۰/۲	۰/۱	۱/۹
متوسط مساحت زمین در هر پروانه (مترمربع).....	۳۹۹/۶	۳۸۴/۶	۳۶۲/۵	۶۶۶/۵	۹۹۵/۹	۱۸۵۳/۳	۱۱۸۰/۵	۲۹۶۷/۸

به‌همین ترتیب، مساحت زیربنا در کل پروانه‌های احداث ساختمان صادر شده توسط شهرداری‌های شهر تهران در سال ۱۳۹۴ بالغ بر ۱۲۳۲۹/۳ هزار مترمربع بوده است. از کل مساحت زیربنای یاد شده، ۹۷۰۷/۷ هزار مترمربع (۷۸/۷ درصد) مربوط به پروانه‌های احداث ساختمان‌های مسکونی بوده است. متوسط مساحت زیربنا در هر پروانه احداث ساختمان مسکونی ۱۳۶۸ مترمربع محاسبه شده است.

ج- مساحت زیربنا و متوسط مساحت زیربنا در پروانه‌های احداث ساختمان برحسب مورد استفاده‌ی ساختمان توسط شهرداری تهران: سال ۱۳۹۴

شرح	کل	مسکونی	مسکونی و کارگاه توام	بازرگانی	صنعتی	آموزشی	بهداشتی یا درمانی	سایر
مساحت کل زیربنا (هزارمترمربع).....	۱۲۳۲۹/۳	۹۷۰۷/۷	۱۴۴۹/۵	۱۰۱۷/۴	۲۶/۳	۱۴/۵	۳/۲	۱۱۰/۸
درصد از کل.....	۱۰۰/۰	۷۸/۷	۱۱/۸	۸/۳	۰/۲	۰/۱	۰/۰	۰/۹
متوسط مساحت زیربنا در هر پروانه (مترمربع).....	۱۵۳۴/۶	۱۳۶۸/۲	۲۱۴۱/۱	۴۷۹۹/۰	۱۱۴۱/۳	۳۶۲۱/۸	۱۵۹۷/۵	۵۲۷۶/۰

تعداد واحدهای مسکونی پیش‌بینی شده در پروانه‌های احداث ساختمان در سال ۱۳۹۴ بالغ بر ۶۷۲۷۰ واحد بوده است که ۵۹۹۶۰ واحد مسکونی (۸۹/۱ درصد) مربوط به پروانه‌های احداث ساختمان مسکونی بوده است. متوسط تعداد واحد مسکونی در هر پروانه حدود ۸/۵ واحد مسکونی محاسبه شده است.

چ- تعداد و درصد واحدهای مسکونی پیش‌بینی شده در پروانه‌های احداث ساختمان برحسب مورد استفاده‌ی ساختمان توسط شهرداری تهران: سال ۱۳۹۴

شرح	جمع	مسکونی	مسکونی و کارگاه توام	سایر
تعداد.....	۶۷۲۷۰	۵۹۹۶۰	۷۳۱۰	۰
درصد.....	۱۰۰/۰	۸۹/۱	۱۰/۹	۰/۰

توزیع پروانه‌های احداث ساختمان مسکونی برحسب نوع اسکلت و مصالح عمده‌ی به کار رفته در ساختمان آن‌ها نشان می‌دهد که ۶۷/۴ درصد این پروانه‌ها برای احداث ساختمان‌های بتون‌آرمه، ۳۲/۵ درصد برای ساختمان‌های اسکلت فلزی و ۰/۱ درصد برای احداث ساختمان با سایر انواع اسکلت صادر شده است.

ح- پروانه‌های احداث ساختمان مسکونی برحسب نوع اسکلت و مصالح عمده‌ی به کار رفته در ساختمان توسط شهرداری تهران: سال ۱۳۹۴

شرح	کل	فلزی	بتون‌آرمه	سایر				
				جمع	آجر و آهن	آجر و چوب	بلوک سیمانی	سایر
تعداد.....	۷۰۹۵	۲۳۰۶	۴۷۸۳	۶	۳	۱	۰	۲
درصد.....	۱۰۰/۰	۳۲/۵	۶۷/۴	۰/۱	۰/۰	۰/۰	۰/۰	۰/۰

ب- نقاط شهری کل کشور

براساس نتایج حاصل از اجرای طرح، در سال ۱۳۹۴ تعداد ۱۳۱۶۵۱ پروانه ساختمانی توسط شهرداری‌های کشور صادر شده است. از کل پروانه‌های صادر شده، تعداد ۱۱۹۸۹۵ پروانه (۹۱/۱ درصد) مربوط به احداث ساختمان و ۱۱۷۵۶ پروانه (۸/۹ درصد) مربوط به افزایش بنا بوده است که پروانه‌های صادر شده برای احداث ساختمان نسبت به سال قبل ۰/۴ درصد کاهش داشته است. در ضمن، از ۱۳۱۶۵۱ پروانه ساختمانی صادره از سوی شهرداری‌های کشور، تعداد ۱۲۸۸۳۶ پروانه (۹۷/۹ درصد) به تقاضای بخش خصوصی، ۹۰۵ پروانه (۰/۷ درصد) به تقاضای بخش تعاونی و ۱۹۱۰ پروانه (۱/۵ درصد) به تقاضای بخش دولتی صادر شده است.

با مروری بر فراوانی نسبی پروانه‌های صادر شده برای احداث ساختمان در هر یک از استان‌های کشور مشاهده می‌شود که استان اصفهان با مقدار ۱۶۵۴۶ پروانه (۱۳/۸ درصد) بیش‌ترین و استان سمنان با مقدار ۱۰۸۴ پروانه (۰/۹ درصد) کمترین میزان صدور را داشته‌اند.

خ- تعداد و درصد پروانه‌های ساختمانی برحسب نوع پروانه و بخش متقاضی: سال ۱۳۹۴

شرح	کل	پروانه‌ی احداث ساختمان				پروانه‌ی افزایش بنا			
		جمع	خصوصی	تعاونی	دولتی	جمع	خصوصی	تعاونی	دولتی
تعداد.....	۱۳۱۶۵۱	۱۱۹۸۹۵	۱۱۷۲۰۶	۸۶۱	۱۸۲۸	۱۱۷۵۶	۱۱۶۳۰	۴۴	۸۲
درصد.....	۱۰۰/۰	۹۱/۱	۸۹/۰	۰/۷	۱/۴	۸/۹	۸/۸	۰/۰	۰/۱

در سال ۱۳۹۴، مساحت زیربنای تعیین شده در پروانه‌های ساختمانی صادره از سوی شهرداری‌های کشور بالغ بر ۶۶۴۲۳/۸ هزار مترمربع بوده است. در حدود ۶۲۳۵۶/۴ هزار مترمربع (۹۳/۹ درصد) از مساحت زیربنای پروانه‌ها مربوط به پروانه‌های احداث ساختمان و ۴۰۶۷/۴ هزار مترمربع (۶/۱ درصد) مربوط به پروانه‌های افزایش بنا است که مساحت زیربنای پروانه‌های صادر شده برای احداث ساختمان نسبت به سال قبل ۸/۵ درصد کاهش داشته است. به این ترتیب، متوسط مساحت زیربنای تعیین شده در هر پروانه ساختمانی ۵۰۵ مترمربع، در هر پروانه احداث ساختمان ۵۲۰ مترمربع و در هر پروانه افزایش بنا ۳۴۶ مترمربع محاسبه شده است. در ضمن، از کل زیربنای تعیین شده در پروانه‌های ساختمانی صادره از سوی شهرداری‌های کشور در حدود ۶۲۷۵۱/۶ هزار مترمربع (۹۴/۵ درصد) به تقاضای بخش خصوصی، ۱۱۷۲/۰ هزار مترمربع (۱/۸ درصد) به تقاضای بخش تعاونی و ۲۵۰۰/۲ هزار مترمربع (۳/۸ درصد) به تقاضای بخش دولتی صادر شده است. با مروری بر مساحت زیربنای پروانه‌های صادر شده برای احداث ساختمان در هر یک از استان‌های کشور مشاهده می‌شود که استان تهران

با مقدار ۱۵۱۰۵/۲ هزار مترمربع (۲۴/۲ درصد) بیش‌ترین و استان خراسان جنوبی با ۲۹۶/۲ هزار مترمربع (۰/۵ درصد) کمترین مساحت زیربنا را داشته‌اند.

بررسی میانگین مساحت زیربنا در پروانه‌های احداث ساختمانی نشان می‌دهد که استان تهران با ۱۱۵۷/۴ مترمربع دارای بالاترین میانگین و استان ایلام با ۲۱۶/۲ مترمربع دارای پایین‌ترین میانگین در بین استان‌های کشور است.

د- مساحت زیربنای تعیین شده در پروانه‌های ساختمانی برحسب نوع پروانه و بخش متقاضی: سال ۱۳۹۴ (هزارمترمربع)

شرح	کل	پروانه‌ی احداث ساختمانی				پروانه‌ی افزایش بنا			
		جمع	خصوصی	تعاونی	دولتی	جمع	خصوصی	تعاونی	دولتی
مقدار	۶۶۴۲۳/۸	۶۲۳۵۶/۴	۵۸۷۶۷/۶	۱۱۳۶/۸	۲۴۵۲/۰	۴۰۶۷/۴	۳۹۸۴/۰	۳۵/۲	۴۸/۳
درصد	۱۰۰/۰	۹۳/۹	۸۸/۵	۱/۷	۳/۷	۶/۱	۶/۰	۰/۱	۰/۱

واحدهای مسکونی تعیین شده در پروانه‌های ساختمانی صادرشده در سال ۱۳۹۴ بالغ بر ۳۵۸۲۳۱ واحد بوده است. از کل این تعداد واحد مسکونی، تعداد ۳۴۰۹۲۴ واحد (۹۵/۲ درصد) مربوط به پروانه‌های احداث ساختمانی و ۱۷۳۰۷ واحد (۴/۸ درصد) مربوط به پروانه‌های افزایش بنا بوده است که تعداد واحد مسکونی در پروانه‌های صادرشده برای احداث ساختمانی نسبت به سال قبل ۶/۹ درصد کاهش داشته است. در ضمن از کل واحدهای مسکونی پیش‌بینی شده در پروانه‌های ساختمانی صادره از سوی شهرداری‌های کشور، بخش خصوصی متقاضی ساخت ۳۴۷۶۸۸ واحد مسکونی بوده که ۹۷/۱ درصد واحدهای مسکونی پیش‌بینی شده در پروانه‌های ساختمانی است. سهم نسبی تقاضای ساخت واحد مسکونی توسط بخش تعاونی و بخش دولتی به ترتیب ۱/۵ درصد و ۱/۴ درصد بوده است. متوسط تعداد واحد مسکونی پیش‌بینی شده در پروانه‌های احداث ساختمانی صادرشده حدود ۲/۸ واحد مسکونی محاسبه شده است.

با مرور تعداد واحدهای مسکونی تعیین شده در پروانه‌های صادرشده برای احداث ساختمانی در هر یک از استان‌های کشور مشاهده می‌شود که استان تهران با مقدار ۸۰۶۳۲ واحد مسکونی (۲۳/۷ درصد) بیش‌ترین و استان خراسان جنوبی با ۱۷۴۲ واحد مسکونی (۰/۵ درصد) کمترین تعداد واحدهای مسکونی تعیین شده در پروانه‌های احداث ساختمانی را داشته‌اند.

با بررسی میانگین تعداد واحدهای مسکونی پیش‌بینی شده در پروانه‌های احداث ساختمانی مشاهده می‌شود که استان تهران با میانگین ۶/۲ واحد مسکونی در هر پروانه، دارای بالاترین و استان خراسان جنوبی با ۱/۴ واحد مسکونی در هر پروانه، دارای پایین‌ترین میانگین در بین استان‌های کشور می‌باشند.

ذ- تعداد واحدهای مسکونی تعیین شده در پروانه‌های ساختمانی برحسب نوع پروانه و بخش متقاضی: سال ۱۳۹۴

شرح	کل	پروانه‌ی احداث ساختمانی				پروانه‌ی افزایش بنا			
		جمع	خصوصی	تعاونی	دولتی	جمع	خصوصی	تعاونی	دولتی
تعداد	۳۵۸۲۳۱	۳۴۰۹۲۴	۳۳۰۵۹۴	۵۲۲۳	۵۱۰۷	۱۷۳۰۷	۱۷۰۹۴	۱۵۵	۵۸
درصد	۱۰۰/۰	۹۵/۲	۹۲/۳	۱/۵	۱/۴	۴/۸	۴/۸	۰/۰	۰/۰

چنان‌چه پیش‌تر اشاره شد، از کل پروانه‌های ساختمانی صادرشده توسط شهرداری‌های کشور در سال ۱۳۹۴، تعداد ۱۱۹۸۹۵ پروانه (۹۱/۱ درصد) مربوط به احداث ساختمانی بوده که ویژگی‌های عمومی آن‌ها به شرح زیر است:

مساحت زمین پروانه‌های احداث ساختمانی در دوره مورد بررسی بالغ بر ۴۳۴۶۷/۳ هزار مترمربع بوده است که نسبت به سال قبل ۰/۲

درصد افزایش داشته است. با توجه به تعداد پروانه‌های صادر شده برای احداث ساختمان، متوسط مساحت زمین در هر پروانه احداث ساختمان ۳۶۳ مترمربع محاسبه شده است.

توزیع مساحت زمین پروانه‌های احداث ساختمان برحسب وضع زمین آن‌ها نشان می‌دهد که حدود ۳۲۸۳۶/۹ هزار مترمربع (۷۵/۵ درصد) مربوط به زمین بایر یا باغ یا مزرعه و ۱۰۶۳۰/۴ هزار مترمربع (۲۴/۵ درصد) مربوط به ساختمان‌های تخریبی برای احداث مجدد ساختمان بوده است. به همین ترتیب، از کل پروانه‌های احداث ساختمان در این دوره، ۷۶/۲ درصد برای احداث بر روی زمین‌های بایر یا مزروعی یا باغ و ۲۳/۸ درصد برای احداث ساختمان بر روی زمین ساختمان‌های تخریبی صادر شده است.

با مروری بر مساحت زمین پروانه‌های صادر شده برای احداث ساختمان در هر یک از استان‌های کشور مشاهده می‌شود که مساحت زمین در استان تهران با ۶۰۲۲/۷ هزار مترمربع (۱۳/۹ درصد) بیش‌ترین و در استان ایلام با ۳۲۲/۴ هزار مترمربع (۰/۷ درصد) کمترین مقدار را داشته‌اند.

با بررسی میانگین مساحت زمین در پروانه‌های احداث ساختمان مشاهده می‌شود که استان البرز با ۱۱۴۸ مترمربع دارای بالاترین میانگین و استان کرمانشاه با ۱۸۲ مترمربع دارای پایین‌ترین میانگین در بین استان‌های کشور می‌باشد.

ر - تعداد پروانه و مساحت زمین در پروانه‌های احداث ساختمان برحسب نوع زمین: سال ۱۳۹۴

شرح	کل پروانه‌های احداث ساختمان		زمین بایر یا باغ یا مزرعه		زمین بناهای تخریبی	
	تعداد	مساحت (هزار مترمربع)	تعداد	مساحت (هزار مترمربع)	تعداد	مساحت (هزار مترمربع)
تعداد یا مقدار	۱۱۹۸۹۵	۴۳۴۶۷/۳	۹۱۳۳۵	۳۲۸۳۶/۹	۲۸۵۶۰	۱۰۶۳۰/۴
درصد	۱۰۰/۰	۱۰۰/۰	۷۶/۲	۷۵/۵	۲۳/۸	۲۴/۵

الگوی توزیع پروانه‌های احداث ساختمان برحسب تعداد طبقه‌های ساختمان نشان‌دهنده اهمیت بسیار زیاد ساختمان‌های یک طبقه، دوطبقه و پنج طبقه و بیش‌تر در نقاط شهری کشور است، به طوری که فراوانی نسبی پروانه‌هایی که برای احداث ساختمان‌های یک طبقه، دو طبقه و پنج طبقه و بیش‌تر صادر شده‌اند به ترتیب ۳۱/۰ درصد، ۲۶/۰ درصد و ۱۸/۹ درصد است. در حالی که فراوانی نسبی ساختمان‌های سه طبقه ۱۴/۹ درصد و چهار طبقه ۹/۳ درصد است.

با مروری بر فراوانی نسبی پروانه‌های صادر شده برای احداث ساختمان‌های یک طبقه در استان‌های کشور مشاهده می‌شود که استان ایلام با ۷۱/۶ درصد بیش‌ترین و استان تهران با ۳/۱ درصد کمترین فراوانی نسبی را داشته‌اند.

به‌علاوه، بیش‌ترین فراوانی نسبی پروانه‌های صادر شده برای احداث ساختمان‌های دو طبقه در استان آذربایجان غربی با ۵۱/۴ درصد و در استان تهران با ۵/۲ درصد به ترتیب بالاترین و پایین‌ترین مقدار را داشته‌اند.

بیش‌ترین و کمترین سهم پروانه‌های صادر شده برای احداث ساختمان‌های پنج طبقه و بیش‌تر از کل پروانه‌های صادر شده در هر استان، نشان می‌دهد که استان تهران با ۶۳/۵ درصد بالاترین و استان کهگیلویه و بویراحمد با ۲/۰ درصد کمترین مقدار را داشته‌اند.

ز - تعداد و درصد پروانه‌های احداث ساختمان برحسب تعداد طبقات ساختمان: سال ۱۳۹۴

شرح	کل	۱ طبقه	۲ طبقه	۳ طبقه	۴ طبقه	۵ طبقه و بیش‌تر
تعداد	۱۱۹۸۹۵	۳۷۱۳۵	۳۱۱۳۴	۱۷۸۳۳	۱۱۱۳۴	۲۲۶۵۹
درصد	۱۰۰/۰	۳۱/۰	۲۶/۰	۱۴/۹	۹/۳	۱۸/۹

همچنین، الگوی توزیع پروانه‌های صادرشده برای احداث ساختمان در دوره مورد بررسی برحسب نوع اسکلت و مصالح عمده‌ی به‌کار رفته در ساختمان آن‌ها حاکی از آن است که پروانه‌های مربوط به احداث ساختمان‌های بتون‌آرمه، ساختمان‌های اسکلت فلزی و ساختمان‌های با آجر و آهن دارای بیش‌ترین فراوانی بوده‌اند، به طوری که ۵۷/۷ درصد این پروانه‌ها برای احداث ساختمان‌های بتون‌آرمه، ۲۱/۸ درصد آن‌ها برای احداث ساختمان‌های اسکلت فلزی و ۱۹/۲ درصد این پروانه‌ها برای احداث ساختمان‌های با آجر و آهن صادرشده‌اند. پروانه‌های احداث ساختمان‌های با بلوک سیمانی (۱/۱ درصد)، آجر و چوب و سایر مصالح در مراتب بعدی اهمیت قرار دارند.

با مروری بر فراوانی نسبی پروانه‌های صادرشده برای احداث ساختمان‌های با اسکلت فلزی در هر یک از استان‌های کشور مشاهده می‌شود که استان خراسان رضوی با مقدار ۹۵/۴ درصد (۵۸۲۵ پروانه) بیش‌ترین و استان هرمزگان با مقدار ۰/۱ درصد (۱ پروانه) کمترین فراوانی نسبی را داشته‌اند.

بیش‌ترین فراوانی نسبی پروانه‌های صادرشده برای احداث ساختمان‌های بتون‌آرمه در استان گیلان با مقدار ۹۷/۲ درصد (۳۳۰۱ پروانه) و استان خراسان رضوی با مقدار ۲/۶ درصد (۱۵۹ پروانه) کمترین فراوانی نسبی را دارا می‌باشند.

به‌علاوه، بیش‌ترین فراوانی نسبی پروانه‌های صادرشده برای احداث ساختمان‌های با آجر و آهن در استان ایلام با مقدار ۷۱/۰ درصد (۱۱۱۲ پروانه) مشاهده می‌شود و استان قزوین دارای هیچ پروانه‌ای برای احداث ساختمان‌های با آجر و آهن نبوده است.

بیش‌ترین فراوانی نسبی پروانه‌های صادرشده برای احداث ساختمان‌های با سایر مصالح عمده‌ی ساختمانی در استان بوشهر با مقدار ۲۵/۲ درصد (۷۶۰ پروانه) مشاهده می‌شود. استان‌های خراسان جنوبی، زنجان، سمنان، قزوین، قم، گلستان و لرستان دارای هیچ پروانه‌ای برای احداث ساختمان با سایر مصالح نبوده‌اند.

س- تعداد و درصد پروانه‌های احداث ساختمان برحسب نوع اسکلت و مصالح عمده‌ی به‌کار رفته در ساختمان: سال ۱۳۹۴

شرح	کل	فلزی	بتون‌آرمه	سایر				
				جمع	آجر و آهن	آجر و چوب	بلوک سیمانی	سایر
تعداد	۱۱۹۸۹۵	۲۶۱۷۶	۶۹۱۶۹	۲۴۵۵۰	۲۳۰۲۱	۱۷۸	۱۳۴۷	۴
درصد	۱۰۰/۰	۲۱/۸	۵۷/۷	۲۰/۵	۱۹/۲	۰/۱	۱/۱	۰/۰

طبق نتایج حاصل از طرح، بخش اعظم پروانه‌های ساختمانی، برای احداث ساختمان‌های مسکونی صادرشده‌اند. از کل پروانه‌های صادرشده برای احداث ساختمان از سوی شهرداری‌های کشور تعداد ۹۹۶۳۱ پروانه (۸۳/۱ درصد) مربوط به احداث ساختمان‌های مسکونی، ۹۵۳۱ پروانه (۷/۹ درصد) مربوط به احداث ساختمان‌های مسکونی و کارگاه توام، ۸۵۴۳ پروانه (۷/۱ درصد) مربوط به احداث ساختمان‌های بازرگانی و ۲۱۹۰ پروانه (۱/۸ درصد) مربوط به احداث ساختمان‌هایی با سایر کاربری‌ها بوده است.

با مروری بر فراوانی نسبی پروانه‌های صادرشده برای احداث ساختمان‌های مسکونی در هر یک از استان‌های کشور مشاهده می‌شود که استان ایلام با مقدار ۹۱/۴ درصد (۱۴۳۱ پروانه) بیش‌ترین و استان اردبیل با ۷۱/۷ درصد (۱۶۳۶ پروانه) کمترین فراوانی نسبی را داشته‌اند.

به‌علاوه، بیش‌ترین فراوانی نسبی پروانه‌های صادرشده برای احداث ساختمان‌های مسکونی و کارگاه توام در استان گلستان با مقدار ۱۷/۴ درصد (۲۸۸ پروانه) و کمترین فراوانی نسبی در استان اصفهان با ۳/۱ درصد (۵۱۰ پروانه) مشاهده شده است.

بیش‌ترین فراوانی نسبی پروانه‌های صادرشده برای احداث ساختمان‌های بازرگانی در استان سمنان با مقدار ۱۶/۱ درصد (۱۷۵ پروانه) مشاهده می‌شود و استان ایلام با ۳/۲ درصد (۵۰ پروانه) کمترین فراوانی نسبی را دارا می‌باشند.

همچنین، بیش‌ترین فراوانی نسبی پروانه‌های صادرشده برای احداث ساختمان‌های با سایر کاربری‌ها در استان اصفهان با ۳/۸ درصد (۶۲۴ پروانه) مشاهده می‌شود. استان ایلام با ۰/۱ درصد (۲ پروانه) کمترین فراوانی نسبی را داشته‌اند.

ش - تعداد و درصد پروانه‌های احداث ساختمان برحسب مورد استفاده‌ی ساختمان: سال ۱۳۹۴

شرح	کل	مسکونی	مسکونی و کارگاه توام	بازرگانی	صنعتی	آموزشی	بهداشتی یا درمانی	سایر
تعداد	۱۱۹۸۹۵	۹۹۶۳۱	۹۵۳۱	۸۵۴۳	۱۲۱۲	۳۶۷	۱۵۴	۴۵۷
درصد	۱۰۰/۰	۸۳/۱	۷/۹	۷/۱	۱/۰	۰/۳	۰/۱	۰/۴

همان‌طور که پیش‌تر اشاره شد، مساحت زمین در پروانه‌های احداث ساختمان بالغ بر $۴۳۴۶۷/۳$ هزار مترمربع بوده است که در حدود $۲۹۳۴۹/۱$ هزار مترمربع ($۶۷/۵$ درصد) مربوط به پروانه‌های احداث ساختمان مسکونی گزارش شده است. متوسط مساحت زمین در هر پروانه احداث ساختمان مسکونی حدود ۲۹۵ مترمربع محاسبه شده است.

ص - مساحت زمین و متوسط مساحت زمین در پروانه‌های احداث ساختمان برحسب مورد استفاده‌ی ساختمان: سال ۱۳۹۴

شرح	کل	مسکونی	مسکونی و کارگاه توام	بازرگانی	صنعتی	آموزشی	بهداشتی یا درمانی	سایر
مساحت کل زمین (هزار مترمربع)	$۴۳۴۶۷/۳$	$۲۹۳۴۹/۱$	$۲۹۹۶/۸$	$۴۷۰۷/۴$	$۳۰۳۵/۸$	$۱۵۰۳/۱$	$۷۱۵/۹$	$۱۱۵۹/۱$
درصد از کل	۱۰۰/۰	۶۷/۵	۶/۹	۱۰/۸	۷/۰	۳/۵	۱/۶	۲/۷
متوسط مساحت زمین در هر پروانه (مترمربع)	$۳۶۲/۵$	$۲۹۴/۶$	$۳۱۴/۴$	$۵۵۱/۰$	$۲۵۰۴/۸$	$۴۰۹۵/۶$	$۴۶۴۸/۸$	$۲۵۳۶/۴$

به‌همین ترتیب، مساحت زیربنا در کل پروانه‌های احداث ساختمان صادر شده توسط شهرداری‌های کشور در سال ۱۳۹۴ بالغ بر $۶۲۳۵۶/۴$ هزار مترمربع بوده است. از کل مساحت زیربنای یاد شده، $۴۶۳۵۰/۲$ هزار مترمربع ($۷۴/۳$ درصد) مربوط به پروانه‌های احداث ساختمان‌های مسکونی بوده است. متوسط مساحت زیربنا در هر پروانه احداث ساختمان مسکونی ۴۶۵ مترمربع محاسبه شده است.

ض - مساحت زیربنا و متوسط مساحت زیربنا در پروانه‌های احداث ساختمان برحسب مورد استفاده‌ی ساختمان: سال ۱۳۹۴

شرح	کل	مسکونی	مسکونی و کارگاه توام	بازرگانی	صنعتی	آموزشی	بهداشتی یا درمانی	سایر
مساحت کل زیربنا (هزار مترمربع)	$۶۲۳۵۶/۴$	$۴۶۳۵۰/۲$	$۷۵۴۵/۱$	$۶۱۵۵/۵$	$۷۷۷/۴$	$۵۲۵/۱$	$۴۵۴/۴$	$۵۴۸/۷$
درصد از کل	۱۰۰/۰	۷۴/۳	۱۲/۱	۹/۹	۱/۲	۰/۸	۰/۷	۰/۹
متوسط مساحت زیربنا در هر پروانه (مترمربع)	$۵۲۰/۱$	$۴۶۵/۲$	$۷۹۱/۶$	$۷۲۰/۵$	$۶۴۱/۴$	$۱۴۳۰/۷$	$۲۹۵۰/۸$	$۱۲۰۰/۷$

تعداد واحدهای مسکونی پیش‌بینی شده در پروانه‌های احداث ساختمان در سال ۱۳۹۴ بالغ بر ۳۴۰۹۲۴ واحد بوده است که ۲۹۹۷۳۱ واحد مسکونی ($۸۷/۹$ درصد) مربوط به پروانه‌های احداث ساختمان مسکونی بوده است. با توجه به تعداد واحدهای مسکونی و مساحت زمین و زیربنای متناظر با آن‌ها در هر پروانه احداث ساختمان مسکونی، متوسط مساحت زمین و زیربنای هر واحد مسکونی به ترتیب ۹۸ و ۱۵۵ مترمربع محاسبه شده است و متوسط تعداد واحد مسکونی در هر پروانه نیز نزدیک به $۳/۰$ واحد محاسبه شده است.

ط - تعداد و درصد واحدهای مسکونی پیش‌بینی شده در پروانه‌های احداث ساختمان برحسب مورد استفاده‌ی ساختمان: سال ۱۳۹۴

شرح	جمع	مسکونی	مسکونی و کارگاه توام	سایر
تعداد	۳۴۰۹۲۴	۲۹۹۷۳۱	۳۹۸۸۱	۱۳۱۲
درصد	۱۰۰/۰	۸۷/۹	۱۱/۷	۰/۴

الگوی توزیع پروانه‌های احداث ساختمان مسکونی برحسب مساحت زمین آن‌ها نشان می‌دهد که مساحت زمین در حدود ۱۸/۵ درصد پروانه‌های احداث ساختمان مسکونی، برابر ۱۵۰ مترمربع یا کمتر، بیش از ۴۹/۱ درصد آن‌ها بین ۱۵۱ تا ۲۵۰ مترمربع و در حدود ۳۲/۴ درصد آن‌ها نیز بیش از ۲۵۰ مترمربع است.

ظ - تعداد و درصد پروانه‌های احداث ساختمان مسکونی برحسب مساحت زمین: سال ۱۳۹۴

شرح	جمع	۱۰۰ مترمربع و کمتر	۱۵۰-۱۰۱ مترمربع	۲۰۰-۱۵۱ مترمربع	۲۵۰-۲۰۱ مترمربع	۳۰۰-۲۵۱ مترمربع	۵۰۰-۳۰۱ مترمربع و بیش‌تر
تعداد	۹۹۶۳۱	۵۲۳۷	۱۳۱۹۰	۲۷۸۲۳	۲۱۰۷۶	۱۲۸۳۲	۱۳۸۸۹
درصد	۱۰۰/۰	۵/۳	۱۳/۲	۲۷/۹	۲۱/۲	۱۲/۹	۱۳/۹

توزیع پروانه‌های احداث ساختمان مسکونی برحسب مساحت زیربنای آن نشان می‌دهد که مساحت زیربنای ۲۷/۸ درصد از این پروانه‌ها برابر ۱۵۰ مترمربع یا کمتر، ۲۱/۷ درصد بین ۱۵۱ تا ۲۵۰ مترمربع و ۵۰/۵ درصد آن‌ها بیش از ۲۵۰ مترمربع بوده است.

ع - تعداد و درصد پروانه‌های احداث ساختمان مسکونی برحسب مساحت زیربنا: سال ۱۳۹۴

شرح	جمع	۱۰۰ مترمربع و کمتر	۱۵۰-۱۰۱ مترمربع	۲۰۰-۱۵۱ مترمربع	۲۵۰-۲۰۱ مترمربع	۳۰۰-۲۵۱ مترمربع	۵۰۰-۳۰۱ مترمربع و بیش‌تر
تعداد	۹۹۶۳۱	۹۷۶۹	۱۷۹۷۲	۱۲۴۷۸	۹۱۱۲	۸۵۰۶	۲۳۴۸۷
درصد	۱۰۰/۰	۹/۸	۱۸/۰	۱۲/۵	۹/۱	۸/۵	۲۳/۶

علاوه براین، نتایج طرح حاکی از آن است که تعداد طبقات تعیین شده در پروانه‌های احداث ساختمان مسکونی در سال ۱۳۹۴، به‌طور عمده یک طبقه (۳۱/۸ درصد)، دو طبقه (۲۵/۵ درصد) و پنج طبقه و بیش‌تر ۱۹/۳ درصد بوده است که این پروانه‌ها در مجموع ۷۶/۶ درصد پروانه‌های احداث ساختمان مسکونی را تشکیل می‌دهند. فراوانی نسبی پروانه‌های احداث ساختمان‌های سه طبقه ۱۴/۰ درصد و ساختمان‌های چهار طبقه ۹/۴ درصد بوده است.

غ- تعداد و درصد پروانه‌های احداث ساختمان مسکونی برحسب تعداد طبقات ساختمان: سال ۱۳۹۴

شرح	کل	۱ طبقه	۲ طبقه	۳ طبقه	۴ طبقه	۵ طبقه و بیش تر
تعداد	۹۹۶۳۱	۳۱۶۵۵	۲۵۳۹۰	۱۳۹۸۹	۹۳۴۳	۱۹۲۵۴
درصد	۱۰۰/۰	۳۱/۸	۲۵/۵	۱۴/۰	۹/۴	۱۹/۳

توزیع پروانه‌های احداث ساختمان مسکونی برحسب نوع اسکلت و مصالح عمده‌ی به‌کار رفته در ساختمان آن‌ها نشان می‌دهد که ۵۷/۷ درصد این پروانه‌ها برای احداث ساختمان‌های بتون‌آرمه، ۱۹/۵ درصد برای ساختمان‌های اسکلت فلزی، ۲۱/۵ درصد برای احداث ساختمان‌های با آجر و آهن و ۱/۴ درصد برای احداث ساختمان‌هایی با سایر انواع اسکلت صادر شده است.

ف- پروانه‌های احداث ساختمان مسکونی برحسب نوع اسکلت و مصالح عمده‌ی به‌کار رفته در ساختمان: سال ۱۳۹۴

شرح	کل	فلزی	بتون‌آرمه	سایر				
				جمع	آجر و آهن	آجر و چوب	بلوک سیمانی	سایر
تعداد	۹۹۶۳۱	۱۹۳۹۶	۵۷۴۶۷	۲۲۷۶۸	۲۱۴۱۵	۱۵۱	۱۲۰۰	۲
درصد	۱۰۰/۰	۱۹/۵	۵۷/۷	۲۲/۹	۲۱/۵	۰/۲	۱/۲	۰/۰

الگوی توزیع پروانه‌های احداث ساختمان مسکونی برحسب تعداد واحد مسکونی آن‌ها نشان می‌دهد که بخش عمده آن‌ها (۴۲/۷ درصد) دارای یک واحد مسکونی بوده است. سهم پروانه‌های احداث ساختمان مسکونی صادر شده برای ساختمان‌های دارای دو واحد مسکونی ۲۵/۱ درصد و برای ساختمان‌های دارای بیش از دو واحد مسکونی ۳۲/۲ درصد بوده است.

ق- تعداد و درصد پروانه‌های احداث ساختمان مسکونی برحسب تعداد واحد مسکونی: سال ۱۳۹۴

شرح	کل	۱ واحد	۲ واحد	۳ واحد	۴ واحد	۵ واحد و بیش تر
تعداد	۹۹۶۳۱	۴۲۵۳۶	۲۵۰۰۲	۱۰۱۹۰	۷۰۹۰	۱۴۸۱۳
درصد	۱۰۰/۰	۴۲/۷	۲۵/۱	۱۰/۲	۷/۱	۱۴/۹

آمارهای ارائه شده در این نشریه، ویژگی‌های عمومی و کلی یاد شده را به طور تفصیلی به تفکیک هر یک از استان‌ها و شهرهای کشور نشان می‌دهد.

I- تعداد پروانه‌های ساختمانی صادر شده برای احداث ساختمان (شامل پروانه ساختمان و تخریب و نوسازی) بر حسب تعداد طبقات، مساحت زمین، مساحت زیربنا و تعداد واحدهای مسکونی پیش‌بینی شده به تفکیک منطقه در شهر تهران: سال ۱۳۹۴

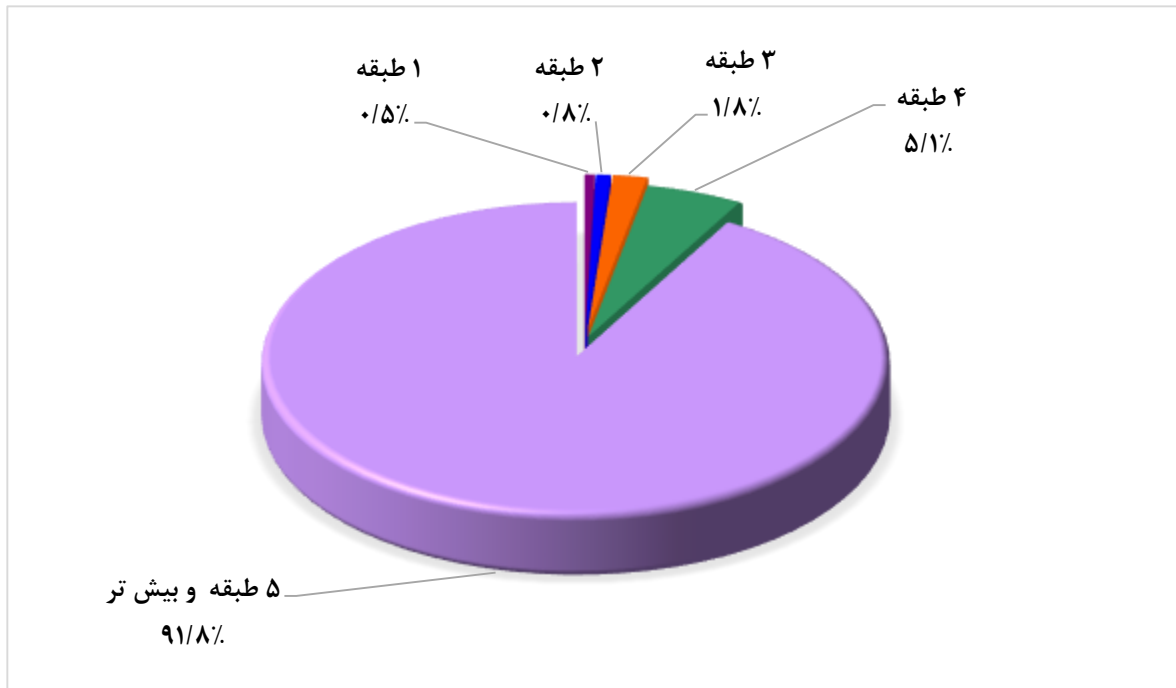
منطقه	کل	۱ طبقه	۲ طبقه	۳ طبقه	۴ طبقه	۵ طبقه و بیش تر	مساحت زمین (مترمربع)	مساحت زیربنا (مترمربع)	تعداد واحد مسکونی
شهر تهران	۸۰۳۴	۴۲	۶۱	۱۴۵	۴۰۷	۷۳۷۹	۳۲۱۰۱۵۱	۱۲۳۲۹۲۹۸	۶۷۲۷۰
منطقه ۱	۳۴۱	۱	۳	۲	۲	۳۳۳	۲۰۰۹۶۱	۱۲۲۰۸۲۲	۴۳۱۶
منطقه ۲	۵۸۷	۳	۱	۴	۲۲	۵۵۷	۲۲۶۹۲۸	۱۰۵۱۹۵۰	۵۱۵۲
منطقه ۳	۳۰۸	۰	۲	۲	۶	۲۹۸	۱۶۳۵۶۸	۹۹۰۵۹۴	۲۵۳۸
منطقه ۴	۷۸۲	۲	۱۰	۱۳	۹	۷۴۸	۳۰۰۶۷۹	۱۳۱۷۰۴۶	۷۴۰۷
منطقه ۵	۵۴۶	۵	۴	۷	۵	۵۲۵	۲۰۸۵۰۶	۹۵۴۰۴۶	۵۳۸۷
منطقه ۶	۲۵۷	۰	۳	۱	۲	۲۵۱	۱۰۱۴۵۸	۵۴۹۹۰۳	۱۸۱۸
منطقه ۷	۳۲۲	۰	۰	۲	۴	۳۱۶	۷۴۷۰۳	۳۳۳۶۰۹	۲۱۱۳
منطقه ۸	۴۹۱	۴	۶	۳	۰	۴۷۸	۹۹۷۷۰	۴۴۱۴۳۱	۳۲۱۷
منطقه ۹	۲۰۰	۱	۲	۰	۳	۱۹۴	۴۴۱۸۹	۱۹۰۰۸۰	۱۳۷۱
منطقه ۱۰	۴۱۹	۳	۱	۱	۱۲	۴۰۲	۶۸۷۲۳	۲۹۰۵۵۱	۲۹۰۳
منطقه ۱۱	۲۶۹	۲	۲	۶	۸	۲۵۱	۶۳۶۵۴	۲۸۰۳۱۵	۱۹۷۶
منطقه ۱۲	۱۵۲	۰	۲	۷	۱۴	۱۲۹	۳۷۷۶۰	۱۴۳۸۱۰	۷۶۴
منطقه ۱۳	۳۲۰	۰	۶	۷	۶	۳۰۱	۶۵۷۸۰	۲۷۷۳۲۴	۱۸۹۶
منطقه ۱۴	۵۳۵	۱	۲	۴	۵	۵۲۳	۹۳۴۹۳	۳۹۹۴۲۱	۳۰۱۳
منطقه ۱۵	۶۵۳	۲	۵	۴۳	۲۹	۵۷۴	۱۲۶۶۸۹	۴۷۶۴۶۴	۳۵۸۹
منطقه ۱۶	۲۵۶	۲	۳	۹	۵	۲۳۷	۵۲۵۱۲	۲۷۹۰۶۲	۱۶۱۴
منطقه ۱۷	۲۸۹	۲	۱	۲	۲	۲۸۲	۵۷۰۳۲	۲۵۴۰۰۲	۲۰۲۸
منطقه ۱۸	۳۳۸	۱	۶	۱۵	۱۴	۳۰۲	۸۳۵۶۹	۳۵۰۷۹۳	۲۵۲۰
منطقه ۱۹	۱۷۷	۳	۰	۵	۱۷	۱۵۲	۴۷۲۵۲	۲۰۲۳۰۱	۱۳۸۵
منطقه ۲۰	۳۶۰	۸	۲	۹	۹	۳۳۲	۹۶۸۴۵	۳۹۱۷۹۷	۲۶۳۶
منطقه ۲۱	۲۴۵	۱	۰	۲	۱۰۲	۱۴۰	۷۷۰۵۳۹	۷۰۴۲۲۲	۴۳۹۰
منطقه ۲۲	۱۸۷	۱	۰	۱	۱۳۱	۵۴	۲۲۵۵۴۱	۱۲۲۹۷۵۵	۵۲۳۷



نمودارها و نقشه‌ها

مرکز آمار ایران

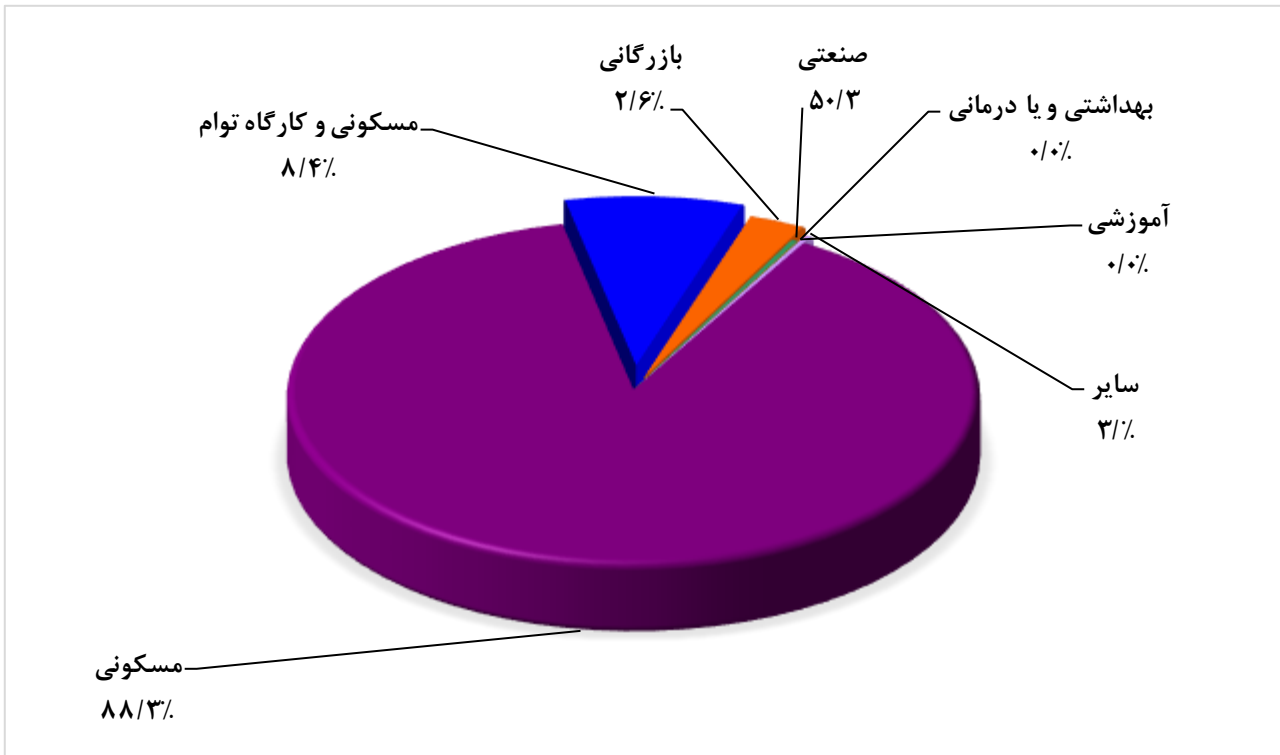
نمودار ۱- درصد پروانه‌های صادرشده برای احداث ساختمان برحسب تعداد طبقات - شهر تهران: سال ۱۳۹۴



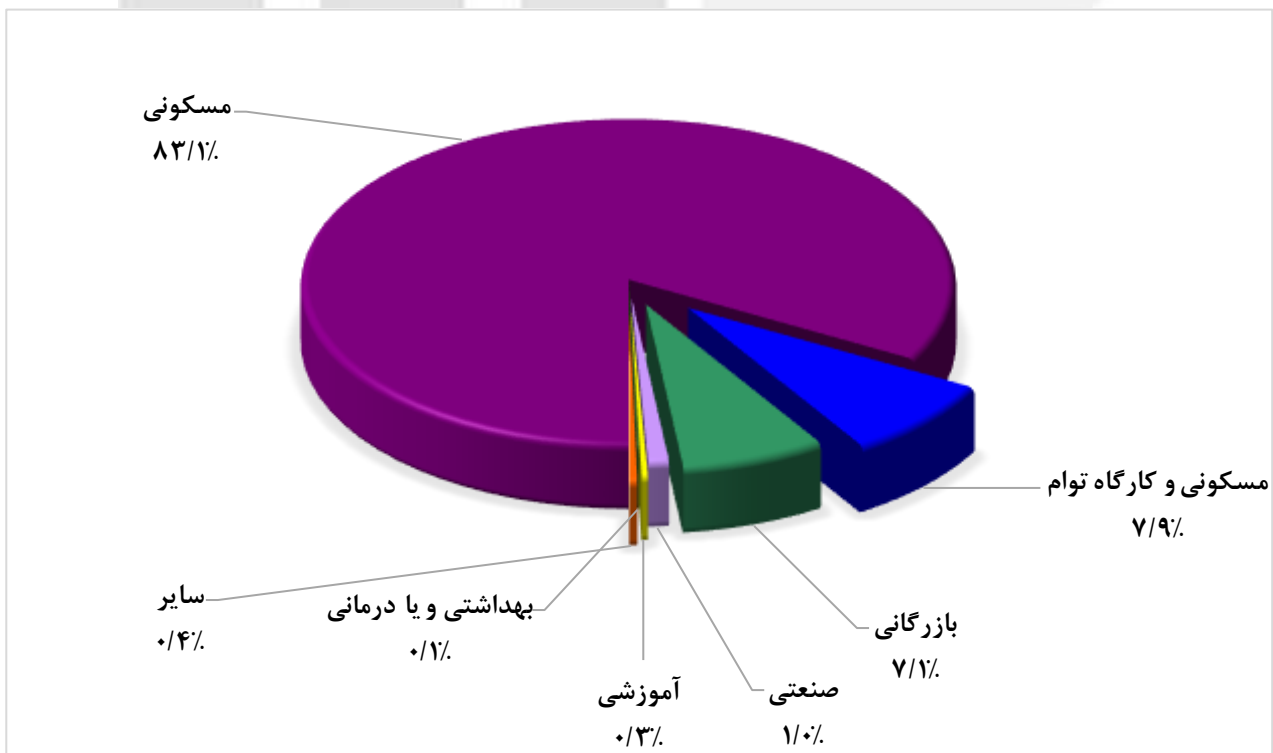
نمودار ۲- درصد پروانه‌های صادرشده برای احداث ساختمان مسکونی برحسب تعداد طبقات - کل کشور: سال ۱۳۹۴



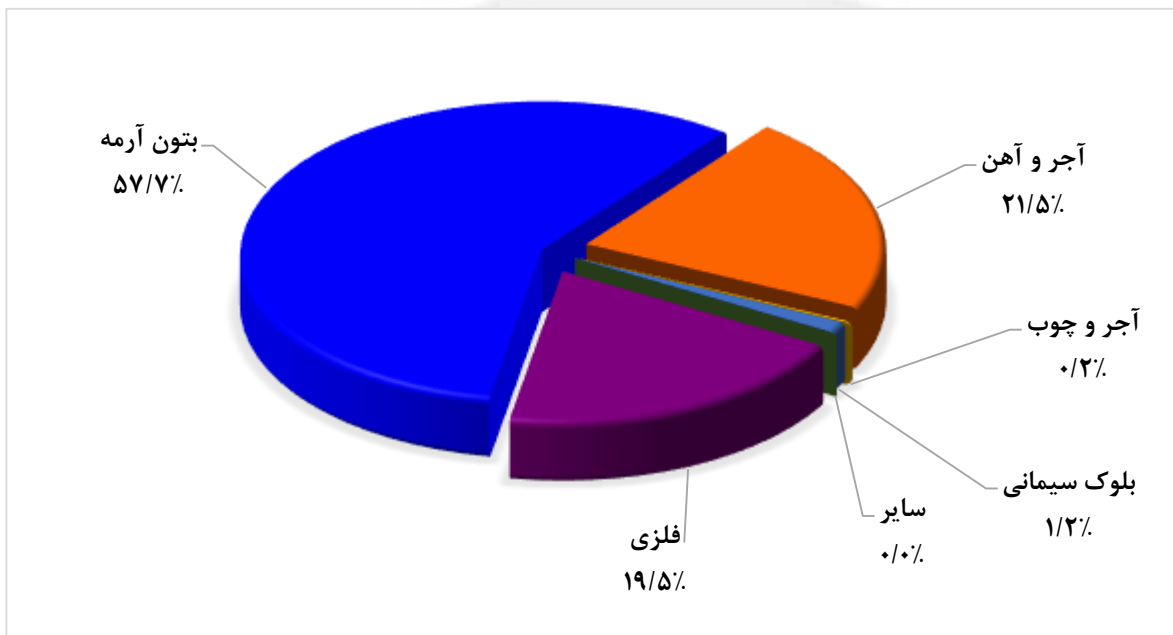
نمودار ۳- درصد پروانه‌های صادر شده برای احداث ساختمان برحسب مورد استفاده - شهر تهران: سال ۱۳۹۴



نمودار ۴- درصد پروانه‌های صادر شده برای احداث ساختمان برحسب مورد استفاده - کل کشور: سال ۱۳۹۴



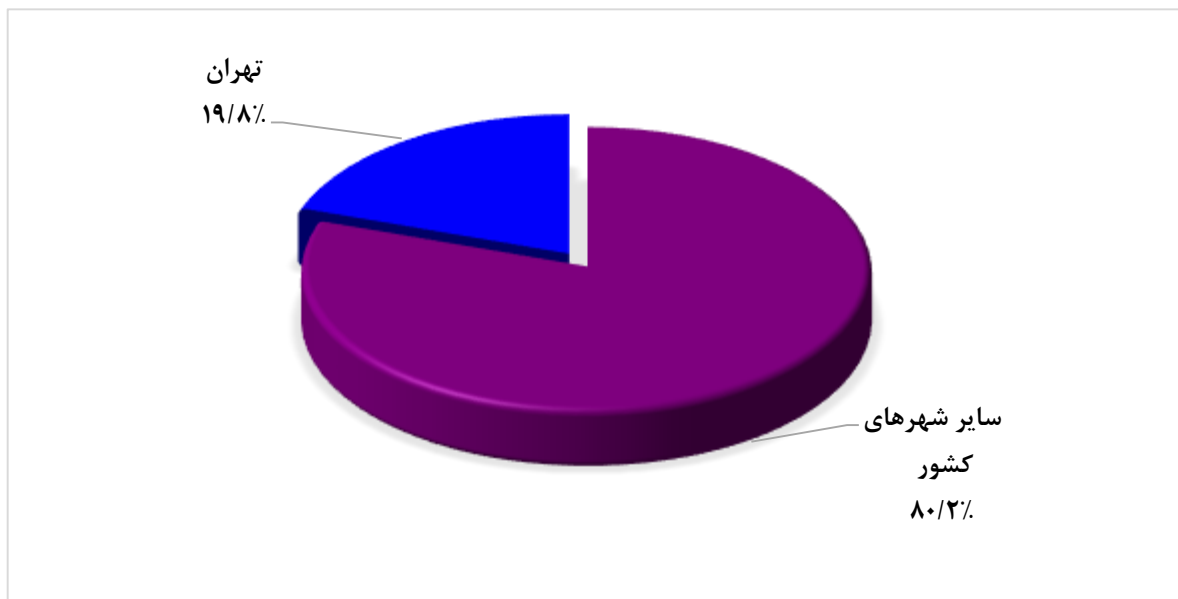
نمودار ۵- درصد پروانه‌های صادرشده برای احداث ساختمان مسکونی برحسب نوع اسکلت و مصالح عمده‌ی به‌کار رفته در ساختمان - کل کشور: سال ۱۳۹۴



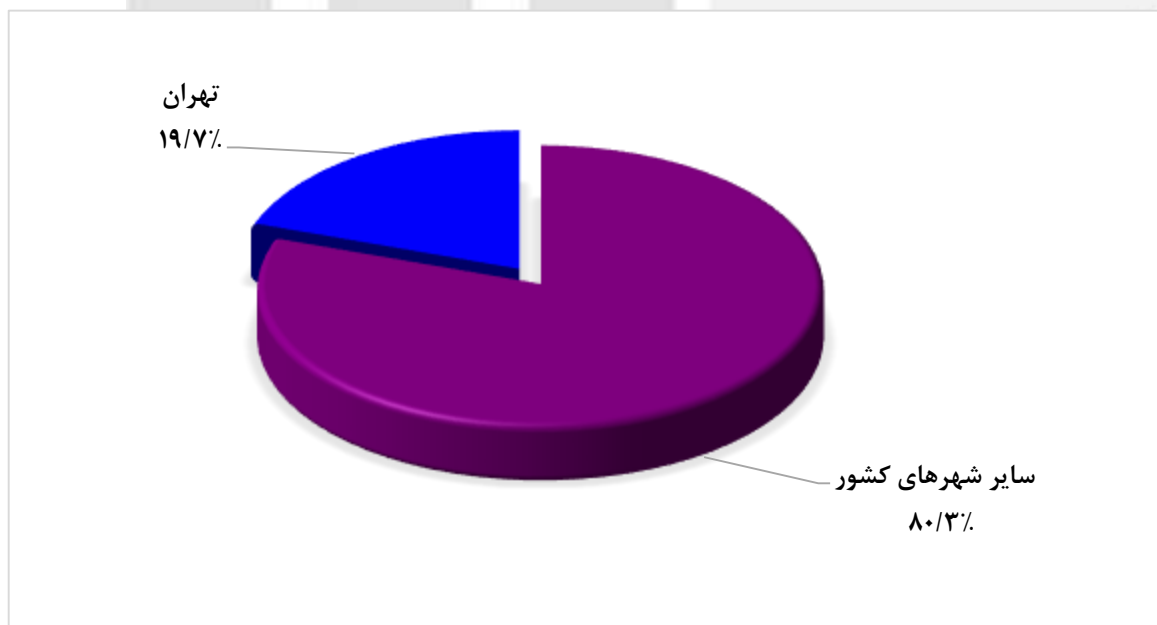
نمودار ۶- درصد پروانه‌های صادرشده برای احداث ساختمان مسکونی برحسب تعداد واحد مسکونی - کل کشور: سال ۱۳۹۴



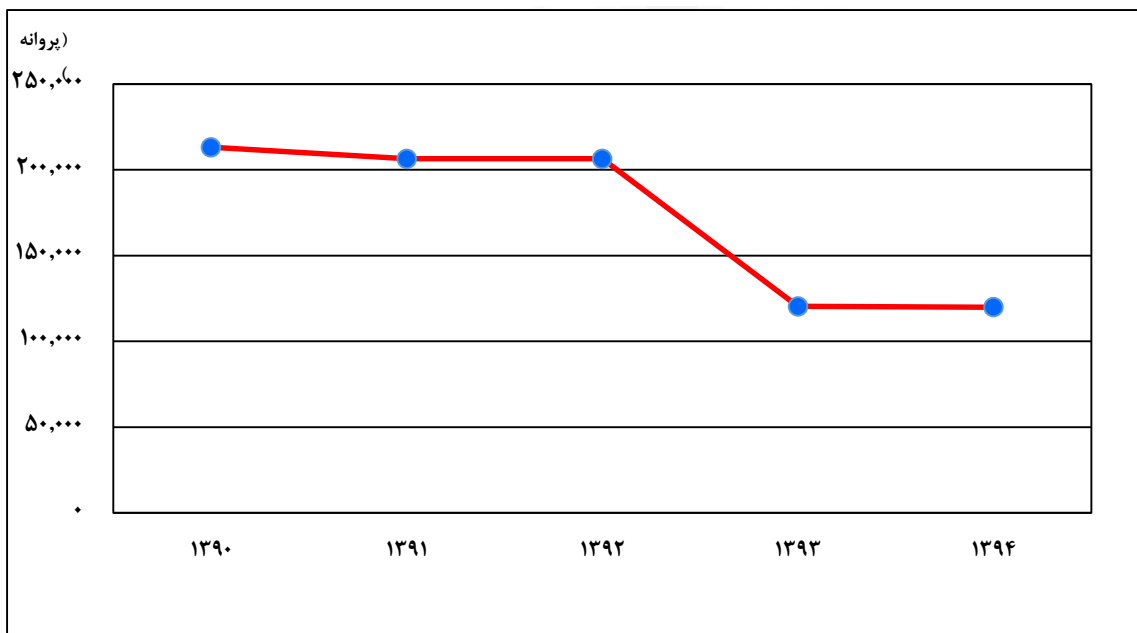
نمودار ۷- مقایسه‌ی سهم مساحت زیربنای پروانه‌های احداث ساختمانی در شهر تهران با سایر شهرهای کشور: سال ۱۳۹۴



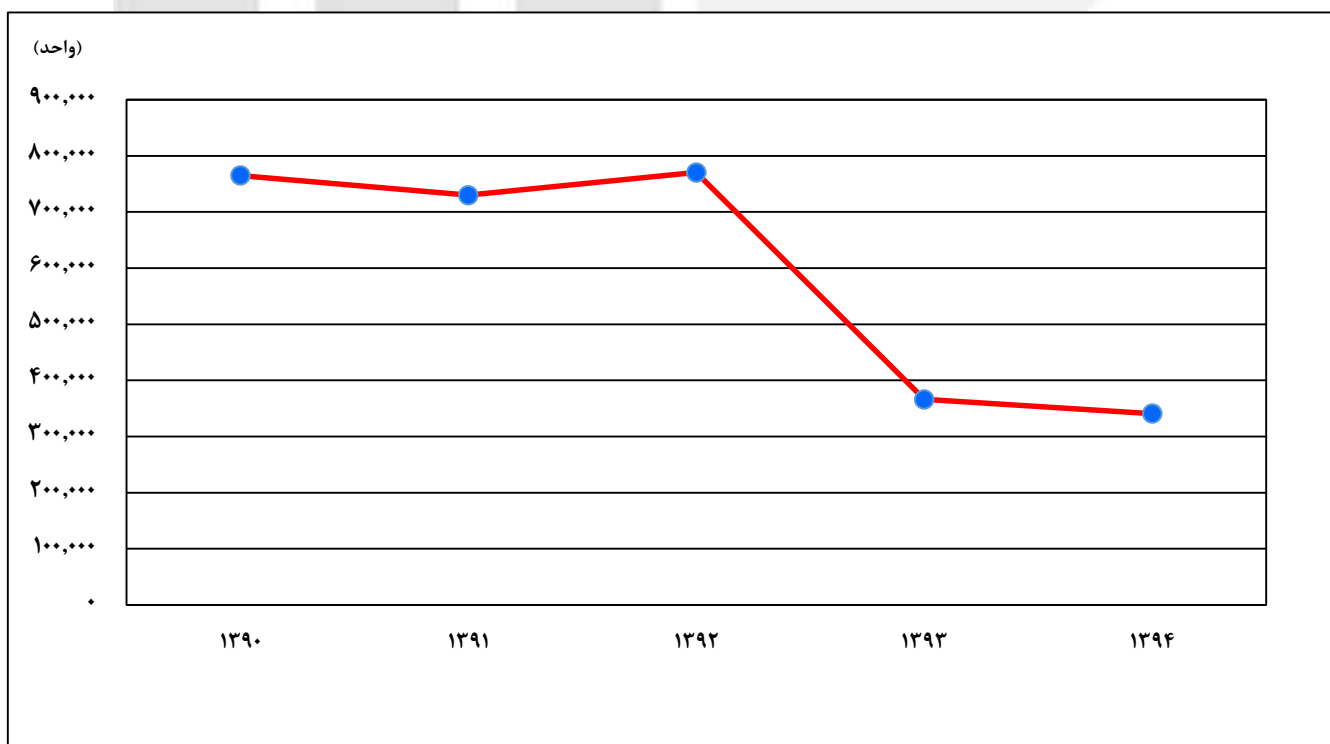
نمودار ۸- مقایسه‌ی سهم تعداد واحد مسکونی در پروانه‌های احداث ساختمانی در شهر تهران با سایر شهرهای کشور: سال ۱۳۹۴



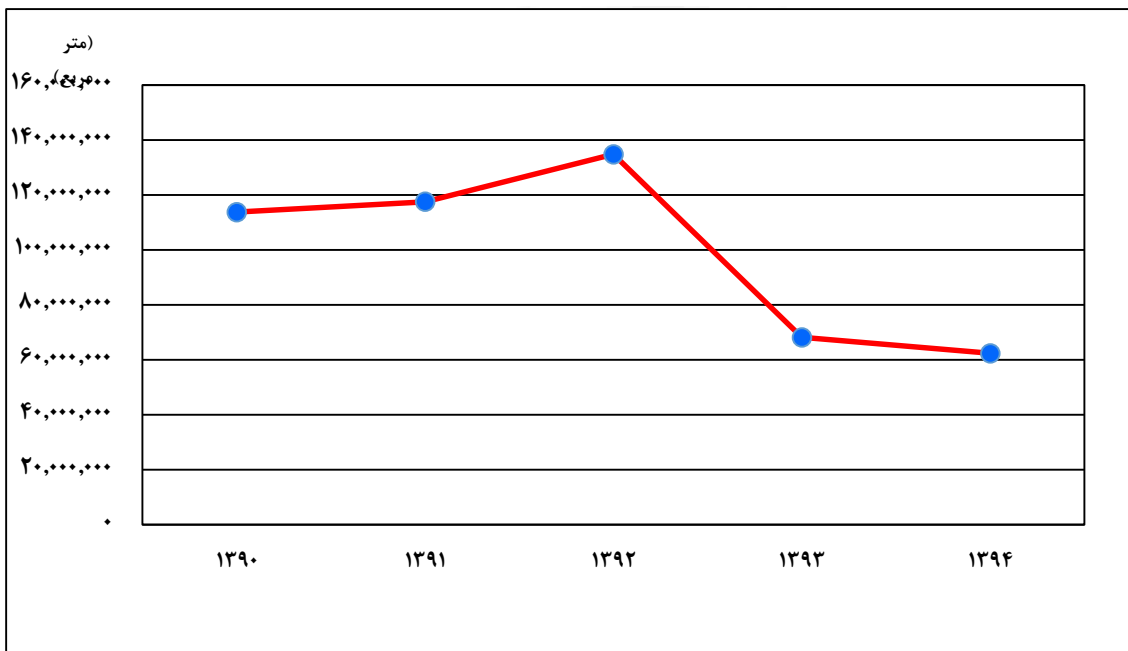
نمودار ۹- روند تغییرات تعداد پروانه‌های صادرشده برای احداث ساختمان از سال ۱۳۹۰ تا سال ۱۳۹۴



نمودار ۱۰- روند تغییرات تعداد واحدمسکونی در پروانه‌های صادرشده برای احداث ساختمان از سال ۱۳۹۰ تا سال ۱۳۹۴

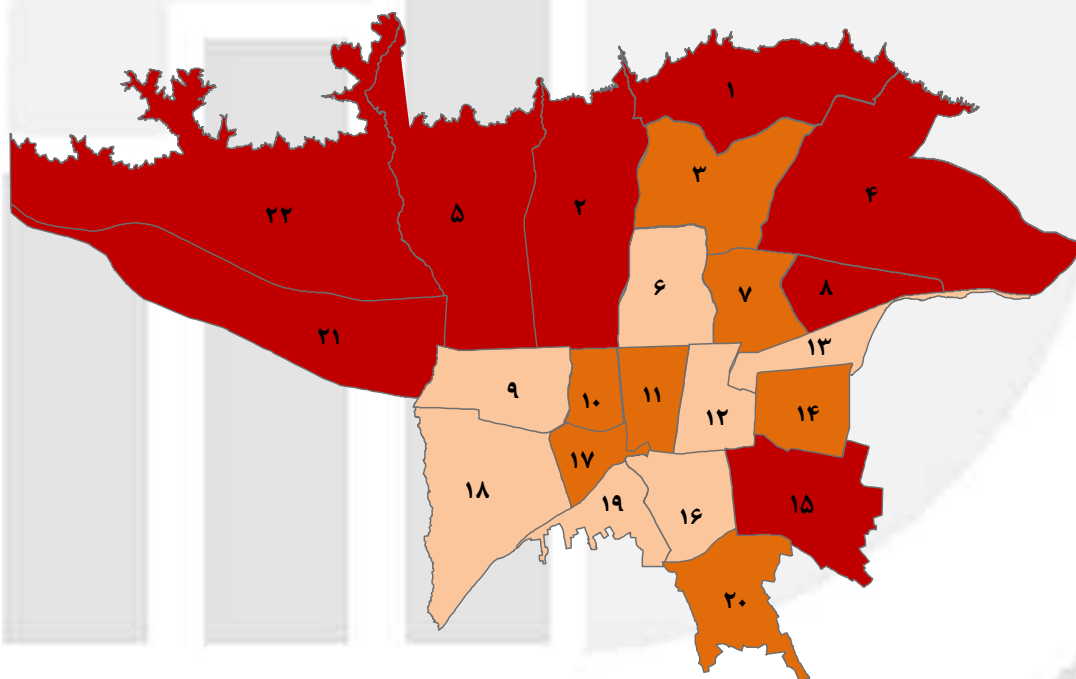


نمودار ۱۱- روند تغییرات مساحت زیربنا در پروانه‌های صادر شده برای احداث ساختمان از سال ۱۳۹۰ تا سال ۱۳۹۴



مرکز آمار ایران

نقشه ۱- مناطق ۲۲ گانه شهرداری تهران بر حسب تعداد واحد مسکونی پیش‌بینی شده در پروانه‌های احداث ساختمان مسکونی: سال ۱۳۹۴



واحد

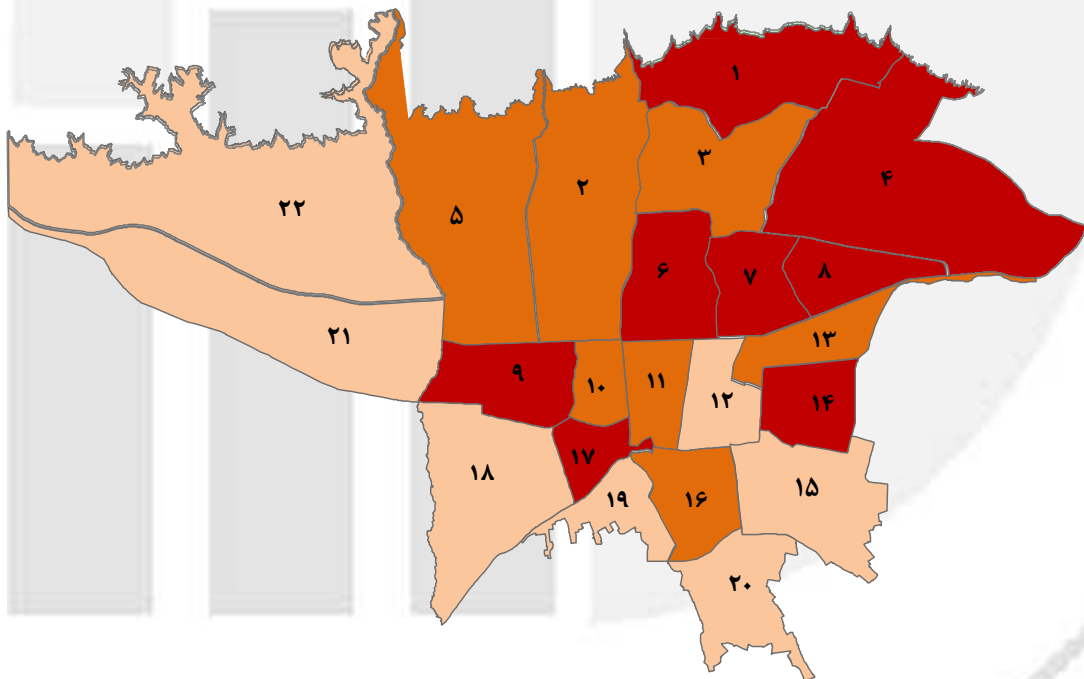
۱۷۵۰ >

۱۷۵۰-۲۸۰۰

۲۸۰۰ <



نقشه ۲- مناطق ۲۲ گانه شهرداری بر حسب نسبت پروانه‌های احداث ساختمان مسکونی ۵ طبقه و بیش‌تر به کمتر از ۵ طبقه: سال ۱۳۹۴



نسبت

 $۲۰ >$ $۲۰-۶۰$ $۶۰ <$ 

نقشه ۳- استان‌های کشور برحسب متوسط مساحت زیربنای واحد مسکونی در پروانه‌های احداث ساختمانی مسکونی: سال ۱۳۹۴



مترمربع

۱۴۵ >

۱۴۵ - ۱۵۸

۱۵۸ <





جدول‌های آماری

مرکز آمار ایران

۱- تعداد پروانه‌های ساختمانی برحسب نوع پروانه، بخش متقاضی و استان: سال ۱۳۹۴

پروانه افزایش بنا				پروانه احداث ساختمان				کل	استان (نقاط شهری)
دولتی	تعاونی	خصوصی	جمع	دولتی	تعاونی	خصوصی	جمع		
۸۲	۴۴	۱۱۶۳۰	۱۱۷۵۶	۱۸۲۸	۸۶۱	۱۱۷۲۰۶	۱۱۹۸۹۵	۱۳۱۶۵۱	کل کشور.....
۸۱	۴۴	۱۱۵۹۸	۱۱۷۲۳	۱۶۶۵	۸۵۴	۱۰۹۳۴۲	۱۱۱۸۶۱	۱۲۳۵۸۴	کل کشور (بجز شهر تهران).....
۳	۰	۲۰۱	۲۰۴	۲۲	۷	۶۲۶۰	۶۲۸۹	۶۴۹۳	آذربایجان شرقی.....
۲	۱	۳۹۰	۳۹۳	۳۴	۹	۵۱۴۳	۵۱۸۶	۵۵۷۹	آذربایجان غربی.....
۱	۰	۱۸۹	۱۹۰	۱۳	۴	۲۲۶۴	۲۲۸۱	۲۴۷۱	اردبیل.....
۷	۱	۷۶۵	۷۷۳	۲۱۶	۳۳۶	۱۵۹۹۴	۱۶۵۴۶	۱۷۳۱۹	اصفهان.....
۰	۱	۸۱	۸۲	۹	۱۸	۱۸۷۷	۱۹۰۴	۱۹۸۶	البرز.....
۰	۰	۴۸	۴۸	۶	۷	۱۵۵۳	۱۵۶۶	۱۶۱۴	ایلام.....
۲	۰	۲۶۲	۲۶۴	۱۱	۴	۳۰۰۳	۳۰۱۸	۳۲۸۲	بوشهر.....
۵	۳	۵۸۴	۵۹۲	۲۰۴	۱۷	۱۲۸۳۰	۱۳۰۵۱	۱۳۶۴۳	تهران.....
۴	۳	۵۵۲	۵۵۹	۴۱	۱۰	۴۹۶۶	۵۰۱۷	۵۵۷۶	بجز شهر تهران.....
۱	۰	۳۲	۳۳	۱۶۳	۷	۷۸۶۴	۸۰۳۴	۸۰۶۷	شهر تهران.....
۲	۰	۶۴	۶۶	۳۱	۵	۲۰۷۳	۲۱۰۹	۲۱۷۵	چهارمحال و بختیاری.....
۴	۱۳	۲۹۷	۳۱۴	۸۰	۳۴	۱۱۲۳	۱۲۳۷	۱۵۵۱	خراسان جنوبی.....
۱۱	۲	۱۰۲۳	۱۰۳۶	۴۵۸	۴۹	۵۵۹۶	۶۱۰۳	۷۱۳۹	خراسان رضوی.....
۵	۲	۱۹۵	۲۰۲	۳۸	۵	۱۴۴۱	۱۴۸۴	۱۶۸۶	خراسان شمالی.....
۷	۳	۱۹۸۵	۱۹۹۵	۱۹	۱۷	۷۸۶۲	۷۸۹۸	۹۸۹۳	خوزستان.....
۱	۰	۱۲۲	۱۲۳	۱۸	۱۲	۱۵۵۱	۱۵۸۱	۱۷۰۴	زنجان.....
۲	۰	۸۷	۸۹	۳۳	۱	۱۰۵۰	۱۰۸۴	۱۱۷۳	سمنان.....
۴	۰	۲۵۵	۲۵۹	۱۸	۹	۱۹۲۳	۱۹۵۰	۲۲۰۹	سیستان و بلوچستان.....
۲	۰	۱۰۹۷	۱۰۹۹	۸۷	۴۴	۱۰۳۴۴	۱۰۴۷۵	۱۱۵۷۴	فارس.....
۲	۰	۶۲	۶۴	۴	۲	۱۴۰۳	۱۴۰۹	۱۴۷۳	قزوین.....
۰	۰	۳۲	۳۲	۳	۰	۱۷۳۲	۱۷۳۵	۱۷۶۷	قم.....
۳	۵	۴۲۸	۴۳۶	۱۸	۱۴	۲۵۴۰	۲۵۷۲	۳۰۰۸	کردستان.....
۳	۳	۱۵۷۴	۱۵۸۰	۳۵۷	۱۳۹	۸۵۳۰	۹۰۲۶	۱۰۶۰۶	کرمان.....
۲	۰	۱۸۴	۱۸۶	۱۲	۲	۱۹۱۹	۱۹۳۳	۲۱۱۹	کرمانشاه.....
۰	۱	۸۰	۸۱	۲	۴	۱۲۴۱	۱۲۴۷	۱۳۲۸	کهگیلویه و بویراحمد.....
۱۰	۲	۵۵۴	۵۶۶	۳۴	۸	۱۶۱۰	۱۶۵۲	۲۲۱۸	گلستان.....
۱	۱	۲۲۶	۲۲۸	۱۱	۵	۳۳۸۱	۳۳۹۷	۳۶۲۵	گیلان.....
۱	۰	۳۷۱	۳۷۲	۷	۱	۱۶۵۵	۱۶۶۳	۲۰۳۵	لرستان.....
۱	۰	۲۴۵	۲۴۶	۱۸	۶	۴۳۹۲	۴۴۱۶	۴۶۶۲	مازندران.....
۰	۱	۳۱	۳۲	۱۸	۷	۱۶۸۹	۱۷۱۴	۱۷۴۶	مرکزی.....
۱	۰	۸۸	۸۹	۱۲	۱۰	۱۴۳۰	۱۴۵۲	۱۵۴۱	هرمزگان.....
۰	۲	۸۴	۸۶	۱۸	۱	۱۵۶۱	۱۵۸۰	۱۶۶۶	همدان.....
۰	۳	۲۶	۲۹	۱۷	۸۴	۲۲۳۶	۲۳۳۷	۲۳۶۶	یزد.....

۲- مساحت زیربنای تعیین شده در پروانه‌های ساختمانی برحسب نوع پروانه، بخش متقاضی و استان: سال ۱۳۹۴ (مترمربع)

پروانه افزایش بنا				پروانه احداث ساختمان				کل	استان (نقاط شهری)
دولتی	تعاونی	خصوصی	جمع	دولتی	تعاونی	خصوصی	جمع		
۴۸۲۵۶	۳۵۱۶۳	۳۹۸۳۹۹۴	۴۰۶۷۴۱۳	۲۴۵۱۹۸۵	۱۱۳۶۸۳۸	۵۸۷۶۷۵۷۳	۶۲۳۵۶۳۹۶	۶۶۴۲۳۸۰۹	کل کشور.....
۴۷۵۷۳	۳۵۱۶۳	۳۶۵۴۶۸۱	۳۷۳۷۴۱۷	۲۰۵۷۷۶۶	۹۶۸۱۶۳	۴۷۰۰۱۱۶۹	۵۰۰۲۷۰۹۸	۵۳۷۶۴۵۱۵	کل کشور(بجز شهر تهران).....
۴۵۷	۰	۲۱۴۹۱۷	۲۱۵۳۷۴	۲۵۵۸۴	۱۱۵۱۴	۴۵۳۹۹۶۷	۴۵۷۷۰۶۵	۴۷۹۲۴۳۹	آذربایجان شرقی.....
۱۶۷۵	۶۹۷	۶۷۱۵۸	۶۹۵۳۰	۳۷۵۲۲	۴۸۰۱۷	۱۴۶۵۴۵۹	۱۵۵۰۹۹۸	۱۶۲۰۵۲۸	آذربایجان غربی.....
۱۶۵	۰	۴۰۷۰۵	۴۰۸۷۰	۱۸۲۹۱	۱۵۵۱	۸۶۸۹۵۱	۸۸۸۷۹۳	۹۲۹۶۶۳	اردبیل.....
۲۴۰۶	۱۴۴	۱۴۰۱۵۳	۱۴۲۷۰۳	۲۰۹۰۹۷	۴۱۰۷۴۴	۷۴۶۵۸۳۸	۸۰۸۵۶۷۹	۸۲۲۸۳۲۱	اصفهان.....
۰	۲۰۱۵۷	۱۴۴۶۶۶	۱۶۴۸۲۳	۱۳۱۲۶۱	۵۶۱۲	۱۸۳۲۱۸۸	۱۹۶۹۰۶۱	۲۱۳۳۸۸۴	البرز.....
۰	۰	۷۳۴۰	۷۳۴۰	۶۴۰۹	۱۱۸۳	۳۳۱۰۰۹	۳۳۸۶۰۱	۳۴۵۹۴۱	ایلام.....
۲۲۰	۰	۶۹۳۱۲	۶۹۵۳۲	۱۴۳۷۳	۱۶۴۷	۱۳۱۶۲۳۴	۱۳۳۲۲۵۴	۱۴۰۱۷۸۶	بوشهر.....
۲۳۴۰	۹۱۸	۶۲۳۲۲۸	۶۲۶۴۸۶	۵۶۲۱۷۵	۱۷۴۱۲۵	۱۴۳۶۸۸۸۸	۱۵۱۰۵۱۸۸	۱۵۷۳۱۶۷۴	تهران.....
۱۶۵۷	۹۱۸	۲۹۳۹۱۵	۲۹۶۴۹۰	۱۶۷۹۵۶	۵۴۵۰	۲۶۰۲۴۸۴	۲۷۷۵۸۹۰	۳۰۷۲۳۸۰	بجز شهر تهران.....
۶۸۳	۰	۳۲۹۳۱۳	۳۲۹۹۹۶	۳۹۴۲۱۹	۱۶۸۶۷۵	۱۱۷۶۶۴۰۴	۱۲۳۲۹۲۹۸	۱۲۶۵۹۲۹۴	شهر تهران.....
۶۳۰	۰	۸۹۱۷	۹۵۴۷	۵۸۲۳	۱۲۷۵۰	۶۰۹۰۸۸	۶۲۷۶۶۱	۶۳۷۲۰۸	چهارمحال و بختیاری.....
۲۵۰۳	۶۰۷۰	۴۴۷۷۴	۵۳۳۴۷	۱۸۷۲۴	۱۰۸۶۳	۲۶۶۵۶۷	۲۹۶۱۵۴	۳۴۹۵۰۱	خراسان جنوبی.....
۴۸۷۰	۱۸۹	۲۲۱۷۳۱	۲۲۶۷۹۰	۸۲۳۳۸۹	۲۹۰۹۶	۲۸۵۸۲۸۰	۳۷۱۰۷۶۵	۳۹۲۷۵۵۵	خراسان رضوی.....
۵۱۵۶	۵۵۹	۲۸۴۲۷	۳۴۱۴۲	۳۱۸۲۹	۱۳۶۱	۴۴۲۶۹۴	۴۷۵۸۸۴	۵۱۰۰۲۶	خراسان شمالی.....
۶۶۹۷	۷۵۱	۲۷۹۷۵۳	۲۸۷۲۰۱	۶۹۵۷۳	۱۹۰۷۶	۲۷۹۲۸۱۹	۲۸۸۱۴۶۸	۳۱۶۸۶۶۹	خوزستان.....
۴۵۶	۰	۱۳۸۱۶	۱۴۲۷۲	۱۴۲۹۹	۹۰۷۵	۴۹۲۵۲۹	۵۱۵۹۰۳	۵۳۰۱۷۵	زنجان.....
۲۵۲	۰	۱۷۱۶۰	۱۷۴۱۲	۱۰۴۷۷	۳۳۴۱	۴۷۵۶۰۸	۴۸۹۴۲۶	۵۰۶۸۳۸	سمنان.....
۸۸۷	۰	۴۴۱۳۰	۴۵۰۱۷	۸۴۲۸	۲۴۰۲	۵۸۶۰۷۷	۵۹۶۹۰۷	۶۴۱۹۲۴	سیستان و بلوچستان.....
۱۰۱۸	۰	۱۶۸۱۴۲	۱۶۹۱۶۰	۶۵۷۲۵	۱۵۸۶۶۶	۴۴۹۳۰۳۳	۴۷۱۷۴۲۴	۴۸۸۶۵۸۴	فارس.....
۶۹۴	۰	۱۷۷۰۰	۱۸۳۹۴	۱۸۶۲۶	۳۸۵۶	۶۴۵۴۱۰	۶۶۷۸۹۲	۶۸۶۲۸۶	قزوین.....
۰	۰	۱۵۳۶۴	۱۵۳۶۴	۱۵۸۸	۰	۹۵۷۶۴۳	۹۵۹۲۳۱	۹۷۴۵۹۵	قم.....
۷۴۷	۵۰۵	۵۰۷۳۹	۵۱۹۹۱	۲۲۱۱۱	۵۵۹۸	۱۰۳۳۹۴۴	۱۰۶۱۶۵۳	۱۱۱۳۶۴۴	کردستان.....
۱۲۳۳	۱۸۷۱	۴۲۸۱۷۰	۴۳۱۲۷۴	۱۴۵۸۷۴	۴۱۳۸۳	۲۰۹۳۸۱۴	۲۲۸۱۰۷۱	۲۷۱۲۳۴۵	کرمان.....
۸۴۳	۰	۳۲۰۸۸	۳۲۹۳۱	۱۵۳۰۹	۳۱۸	۶۲۵۹۴۹	۶۴۱۵۷۶	۶۷۴۵۰۷	کرمانشاه.....
۰	۱۱۵۰	۱۲۵۱۳	۱۳۶۶۳	۱۴۷۹	۱۳۹۱۳	۳۰۸۰۲۳	۳۲۳۴۱۵	۳۲۷۰۷۸	کهگیلویه و بویراحمد.....
۶۹۵۴	۲۹۶	۳۳۵۹۶۵	۳۴۳۲۱۵	۵۲۳۰۵	۱۹۸۶۵	۷۰۶۶۰۶	۷۷۸۷۷۶	۱۱۲۱۹۹۱	گلستان.....
۱۸۵	۲۴	۳۲۲۸۰	۳۲۴۸۹	۹۵۸۴	۳۱۵۷	۱۴۸۳۰۵۶	۱۴۹۵۷۹۷	۱۵۲۸۲۸۶	گیلان.....
۱۵۲	۰	۸۱۷۴۰۶	۸۱۷۵۵۸	۴۶۹۱	۱۱۵	۵۳۹۱۲۷	۵۴۳۹۳۳	۱۳۶۱۴۹۱	لرستان.....
۶۲۳۵	۰	۶۹۴۷۶	۷۵۷۱۱	۵۱۹۳۷	۲۳۷۲۸	۲۳۷۰۵۹۴	۲۴۴۶۲۵۹	۲۵۲۱۹۷۰	مازندران.....
۰	۱۸۵	۶۲۸۲	۶۴۶۷	۹۳۲۰	۳۰۰۹	۸۷۹۲۰۷	۸۹۱۵۳۶	۸۹۸۰۰۳	مرکزی.....
۱۴۸۱	۰	۱۴۳۹۸	۱۵۸۷۹	۷۸۱۷	۷۳۲۶۱	۵۸۰۵۳۵	۶۶۱۶۱۳	۶۷۷۴۹۲	هرمزگان.....
۰	۵۴	۸۹۲۳	۸۹۷۷	۲۷۴۶۲	۱۱۶۵	۷۱۱۱۸۳	۷۳۹۸۱۰	۷۴۸۷۸۷	همدان.....
۰	۱۵۹۳	۸۳۶۱	۹۹۵۴	۳۰۹۰۳	۴۶۴۴۷	۶۲۷۲۵۳	۷۰۴۶۰۳	۷۱۴۵۵۷	یزد.....

۳- تعداد واحد مسکونی تعیین شده در پروانه‌های ساختمانی برحسب نوع پروانه، بخش متقاضی و استان: سال ۱۳۹۴

پروانه افزایش بنا				پروانه احداث ساختمان				کل	استان (نقاط شهری)
دولتی	تعاونی	خصوصی	جمع	دولتی	تعاونی	خصوصی	جمع		
۵۸	۱۵۵	۱۷۰۹۴	۱۷۳۰۷	۵۱۰۷	۵۳۳۳	۳۳۰۵۹۴	۳۴۰۹۲۴	۳۵۸۲۳۱	کل کشور.....
۵۱	۱۵۵	۱۵۲۷۰	۱۵۴۷۶	۳۲۰۲	۴۱۴۵	۲۶۶۳۰۷	۲۷۳۶۵۴	۲۸۹۱۳۰	کل کشور (بجز شهر تهران).....
۰	۰	۲۶۳	۲۶۳	۱۲	۵۹	۲۹۷۵۷	۲۹۸۲۸	۳۰۰۹۱	آذربایجان شرقی.....
۱	۰	۴۶۴	۴۶۵	۸۳	۲۲۷	۸۵۷۷	۸۸۸۷	۹۳۵۲	آذربایجان غربی.....
۰	۰	۲۲۴	۲۲۴	۲	۱۰	۵۰۶۵	۵۰۷۷	۵۳۰۱	اردبیل.....
۴	۱	۱۰۲۷	۱۰۳۲	۷۶۸	۱۴۲۰	۳۹۱۳۰	۴۱۳۱۸	۴۲۳۵۰	اصفهان.....
۰	۸۸	۲۱۸	۳۰۶	۳۲	۱۹	۸۸۵۹	۸۹۱۰	۹۲۱۶	البرز.....
۰	۰	۵۱	۵۱	۱۱	۹	۲۲۱۲	۲۲۳۲	۲۲۸۳	ایلام.....
۱	۰	۴۷۷	۴۷۸	۲۷	۸	۷۷۷۷	۷۸۱۲	۸۲۹۰	بوشهر.....
۲۰	۵	۲۵۰۹	۲۵۳۴	۲۴۱۷	۱۱۱۰	۷۷۱۰۵	۸۰۶۳۲	۸۳۱۶۶	تهران.....
۱۳	۵	۶۸۵	۷۰۳	۵۱۲	۳۲	۱۲۸۱۸	۱۳۳۶۲	۱۴۰۶۵	بجز شهر تهران.....
۷	۰	۱۸۲۴	۱۸۳۱	۱۹۰۵	۱۰۷۸	۶۴۲۸۷	۶۷۲۷۰	۶۹۱۰۱	شهر تهران.....
۰	۰	۶۷	۶۷	۷	۶۵	۳۹۱۵	۳۹۸۷	۴۰۵۴	چهارمحال و بختیاری.....
۰	۳۲	۲۱۳	۲۴۵	۱۲۲	۸۱	۱۵۳۹	۱۷۴۲	۱۹۸۷	خراسان جنوبی.....
۷	۱	۱۰۵۷	۱۰۶۵	۸۲۷	۴۸	۱۲۷۸۵	۱۳۶۶۰	۱۴۷۲۵	خراسان رضوی.....
۰	۷	۱۵۷	۱۶۴	۳۴	۵	۲۷۱۴	۲۷۵۳	۲۹۱۷	خراسان شمالی.....
۳	۴	۲۱۷۰	۲۱۷۷	۸۳	۱۲۰	۱۸۷۹۲	۱۸۹۹۵	۲۱۱۷۲	خوزستان.....
۰	۰	۱۱۸	۱۱۸	۳۴	۲۰	۲۷۳۳	۲۷۸۷	۲۹۰۵	زنجان.....
۰	۰	۸۷	۸۷	۲۸	۲۸	۲۱۱۷	۲۱۷۳	۲۲۶۰	سمنان.....
۶	۰	۳۰۶	۳۱۲	۱۸	۱۳	۳۵۰۵	۳۵۳۶	۳۸۴۸	سیستان و بلوچستان.....
۱	۰	۱۰۸۸	۱۰۸۹	۲۴۲	۷۸۲	۲۵۳۱۲	۲۶۳۳۶	۲۷۴۲۵	فارس.....
۰	۰	۶۵	۶۵	۰	۱	۳۵۴۰	۳۵۴۱	۳۶۰۶	قزوین.....
۰	۰	۹۲	۹۲	۹	۰	۵۸۵۶	۵۸۶۵	۵۹۵۷	قم.....
۰	۵	۳۴۷	۳۵۲	۴۱	۲۴	۵۵۳۵	۵۶۰۰	۵۹۵۲	کردستان.....
۰	۲	۲۱۴۶	۲۱۴۸	۱۰	۲۰۵	۱۲۶۰۸	۱۲۸۲۳	۱۴۹۷۱	کرمان.....
۱	۰	۲۵۸	۲۵۹	۱۴	۳	۴۰۵۸	۴۰۷۵	۴۳۳۴	کرمانشاه.....
۰	۰	۹۶	۹۶	۳	۱۱۳	۱۷۲۸	۱۸۴۴	۱۹۴۰	کهگیلویه و بویراحمد.....
۱۳	۲	۱۶۹۲	۱۷۰۷	۵۲	۹	۳۹۱۲	۳۹۷۳	۵۶۸۰	گلستان.....
۰	۰	۲۰۴	۲۰۴	۱۶	۱۸	۹۵۰۲	۹۵۳۶	۹۷۴۰	گیلان.....
۰	۰	۱۰۶۷	۱۰۶۷	۴	۱	۴۰۵۶	۴۰۶۱	۵۱۲۸	لرستان.....
۱	۰	۳۶۹	۳۷۰	۳۷	۶۵	۱۲۳۴۶	۱۲۴۴۸	۱۲۸۱۸	مازندران.....
۰	۱	۳۵	۳۶	۹	۱۷	۴۶۳۰	۴۶۵۶	۴۶۹۲	مرکزی.....
۰	۰	۱۱۹	۱۱۹	۹	۵۱۳	۳۲۷۹	۳۸۰۱	۳۹۲۰	هرمزگان.....
۰	۰	۷۷	۷۷	۱۶	۰	۴۶۴۲	۴۶۵۸	۴۷۳۵	همدان.....
۰	۷	۳۱	۳۸	۱۴۰	۲۳۰	۳۰۰۸	۳۳۷۸	۳۴۱۶	یزد.....

۴- تعداد پروانه و مساحت زمین در پروانه‌های احداث ساختمان برحسب وضع زمین و استان: سال ۱۳۹۴

ساختمان تخریبی		باغ یا مزرعه		زمین بایر		مساحت کل زمین (متر مربع)	تعداد کل پروانه	استان (نقاط شهری)
مساحت (متر مربع)	تعداد پروانه	مساحت (متر مربع)	تعداد پروانه	مساحت (متر مربع)	تعداد پروانه			
۱۰۶۳۰۴۳۲	۲۸۵۶۰	۱۹۴۴۶۶۱	۱۲۵۴	۳۰۴۱۶۹۱۰	۱۹۶۶۹	۴۳۴۶۷۲۸۵	۱۱۹۸۹۵	کل کشور.....
۷۸۹۵۵۶۳	۲۰۹۳۸	۱۹۴۴۶۶۱	۱۲۵۴	۳۰۴۱۶۹۱۰	۱۹۶۶۹	۴۰۲۵۷۱۳۴	۱۱۱۸۶۱	کل کشور (بجز شهر تهران).....
۸۱۷۸۸۲	۲۹۰۱	۱۰۹۵۰۰	۴۵	۱۱۳۱۶۷۴	۳۳۴۳	۲۰۵۹۰۵۶	۶۲۸۹	آذربایجان شرقی.....
۳۴۰۹۲۳	۷۶۷	۱۰۱۰۸۴	۱۶	۹۳۱۴۰۱	۴۴۰۳	۱۳۷۳۴۰۸	۵۱۸۶	آذربایجان غربی.....
۲۱۶۲۷۷	۷۱۱	۱۲۶۲۴	۸	۳۶۵۱۶۱	۱۵۶۲	۵۹۴۰۶۲	۲۲۸۱	اردبیل.....
۳۱۷۱۰۸	۱۰۶۱	۱۹۱۶۵۸	۱۱۴	۴۲۴۱۹۰۷	۱۵۳۷۱	۴۷۵۰۶۷۳	۱۶۵۴۶	اصفهان.....
۹۶۷۱۷۷	۱۱۵۷	۱۷۸۹۶۳	۲۶	۱۰۳۸۸۱۶	۷۲۱	۲۱۸۴۹۵۶	۱۹۰۴	البرز.....
۱۰۵۹۰۵	۵۵۳	.	.	۲۱۶۴۶۶	۱۰۱۳	۳۲۲۳۷۱	۱۵۶۶	ایلام.....
۱۶۶۷۵۱	۵۶۵	۲۳۴۴	۵	۸۶۶۱۴۸	۲۴۴۸	۱۰۳۵۲۴۳	۳۰۱۸	بوشهر.....
۳۵۴۵۰۴۱	۹۰۵۹	۱۵۳۸۶۶	۸۵	۱۸۴۸۵۰۰	۳۴۹۵	۶۰۲۲۶۸۹	۱۳۰۵۱	تهران.....
۸۱۰۱۷۲	۱۴۳۷	۱۵۳۸۶۶	۸۵	۱۸۴۸۵۰۰	۳۴۹۵	۲۸۱۲۵۳۸	۵۰۱۷	بجز شهر تهران.....
۲۷۳۴۸۶۹	۷۶۲۲	۳۲۱۰۱۵۱	۸۰۳۴	شهر تهران.....
۵۹۹۵۹	۲۳۹	۲۳۸	۱	۴۳۳۹۱۴	۱۸۶۹	۴۹۴۱۱۱	۲۱۰۹	چهارمحال و بختیاری.....
۴۵۵۶۵	۱۵۸	۲۱۰۲۴	۱۵	۳۲۲۸۷۵	۱۰۶۴	۳۸۹۴۶۴	۱۲۳۷	خراسان جنوبی.....
۴۰۳۰۹۹	۱۶۰۰	۶۲۸۳۹	۳۹	۲۰۱۹۵۸۹	۴۴۶۴	۲۴۸۵۵۲۷	۶۱۰۳	خراسان رضوی.....
۳۴۰۸۸	۹۹	۱۹۳۵	۳	۶۳۱۷۹۱	۱۳۸۲	۶۶۷۸۱۴	۱۴۸۴	خراسان شمالی.....
۶۰۵۶۴۰	۲۴۲۵	۳۸۸۶	۱۶	۱۵۶۰۶۱۴	۵۴۵۷	۲۱۷۰۱۴۰	۷۸۹۸	خوزستان.....
۴۷۱۶۲	۱۴۵	.	.	۳۰۵۴۹۹	۱۴۴۶	۳۵۲۶۶۱	۱۵۸۱	زنجان.....
۳۱۷۳۰	۱۱۴	۲۸۰۸۸	۲۸	۲۸۴۱۷۰	۹۴۲	۳۴۳۹۸۸	۱۰۸۴	سمنان.....
۱۱۵۵۵۶	۳۱۹	۸۴۵	۳	۵۶۸۲۰۵	۱۶۲۸	۶۸۴۶۰۶	۱۹۵۰	سیستان و بلوچستان.....
۶۱۹۲۵۱	۱۷۶۳	۱۸۸۷۹۶	۱۷۵	۲۷۱۸۳۷۹	۸۵۳۷	۳۵۲۶۴۲۶	۱۰۴۷۵	فارس.....
۱۱۲۵۹۱	۴۰۸	۶۳۶۷۴	۲۶	۴۱۳۱۳۰	۹۷۵	۵۸۹۳۹۵	۱۴۰۹	قزوین.....
۱۱۶۲۹۱	۱۴۴	۵۸۹۵	۱۶	۴۸۵۴۹۴	۱۵۷۵	۶۰۷۶۸۰	۱۷۳۵	قم.....
۱۹۸۳۸۵	۶۳۷	۱۴۱۰۸	۵	۴۴۵۸۱۰	۱۹۳۰	۶۵۸۳۰۳	۲۵۷۲	کردستان.....
۷۷۲۱۰۴	۳۷۵	۸۰۲۰۹	۱۴۴	۲۸۰۲۹۹۹	۸۵۰۷	۳۶۵۵۳۱۲	۹۰۲۶	کرمان.....
۱۳۰۸۴۷	۶۳۵	۵۴۱۹	۸	۲۱۵۰۲۵	۱۲۹۰	۳۵۱۲۹۱	۱۹۳۳	کرمانشاه.....
۷۹۸۹۰	۲۳۲	۳۴۶۹	۱۲	۲۴۸۶۰۸	۱۰۰۳	۳۳۱۹۶۷	۱۲۴۷	کهگیلویه و بویراحمد.....
۶۰۰۲۸	۱۳۹	۳۳۵۶۰	۲	۹۰۵۲۸۱	۱۵۱۱	۹۹۸۸۶۹	۱۶۵۲	گلستان.....
۱۵۵۶۰۷	۶۲۳	۳۵۷۵۲۱	۱۸۶	۸۲۱۵۰۹	۲۵۸۸	۱۳۳۴۶۳۷	۳۳۹۷	گیلان.....
۲۸۶۵۷	۱۲۴	۴۱۶۰	۱۶	۳۴۹۸۱۰	۱۵۲۳	۳۸۲۶۲۷	۱۶۶۳	لرستان.....
۱۹۴۶۷۱	۵۳۵	۱۹۹۳۰۴	۱۴۲	۱۴۸۴۵۴۴	۳۷۳۹	۱۸۷۸۵۱۹	۴۴۱۶	مازندران.....
۱۱۲۸۴۶	۳۵۶	۱۴۲۵۷	۸	۴۷۰۱۴۸	۱۳۵۰	۵۹۷۲۵۱	۱۷۱۴	مرکزی.....
۶۵۰۸۲	۱۱۰	۵۲۵۸۳	۶۲	۱۰۷۷۷۸۷	۱۲۸۰	۱۱۹۵۴۵۲	۱۴۵۲	هرمزگان.....
۱۳۵۳۸۱	۴۹۶	۳۲۵۷۴	۱۶	۲۴۵۸۷۷	۱۰۶۸	۴۱۳۸۳۲	۱۵۸۰	همدان.....
۲۸۹۳۸	۱۱۰	۲۰۲۳۸	۳۲	۹۶۵۷۷۹	۲۱۹۵	۱۰۱۴۹۵۵	۲۳۳۷	یزد.....

۵- تعداد پروانه‌های احداث ساختمان برحسب تعداد طبقات ساختمان و استان: سال ۱۳۹۴

استان (نقاط شهری)	جمع	طبقه ۱	طبقه ۲	طبقه ۳	طبقه ۴	۵ طبقه و بیش تر
کل کشور	۱۱۹۸۹۵	۳۷۱۳۵	۳۱۱۳۴	۱۷۸۳۳	۱۱۱۳۴	۲۲۶۵۹
کل کشور (بجز شهر تهران)	۱۱۱۸۶۱	۳۷۰۹۳	۳۱۰۷۳	۱۷۶۸۸	۱۰۷۲۷	۱۵۲۸۰
آذربایجان شرقی	۶۲۸۹	۱۰۲۱	۱۲۱۰	۱۱۸۸	۷۲۰	۲۱۵۰
آذربایجان غربی	۵۱۸۶	۱۱۲۷	۲۶۶۴	۷۹۷	۲۸۴	۳۱۴
اردبیل	۲۲۸۱	۵۶۲	۵۷۶	۴۴۷	۲۲۴	۴۷۲
اصفهان	۱۶۵۴۶	۳۷۹۵	۵۶۴۴	۳۵۶۵	۱۵۶۵	۱۹۷۷
البرز	۱۹۰۴	۱۴۲	۳۳۴	۲۷۹	۲۱۰	۹۳۹
ایلام	۱۵۶۶	۱۱۲۱	۲۱۰	۱۴۱	۴۷	۴۷
بوشهر	۳۰۱۸	۱۵۱۴	۷۳۸	۲۷۶	۲۸۵	۲۰۵
تهران	۱۳۰۵۱	۴۰۵	۶۷۷	۱۷۰۶	۱۹۷۸	۸۲۸۵
بجز شهر تهران	۵۰۱۷	۳۶۳	۶۱۶	۱۵۶۱	۱۵۷۱	۹۰۶
شهر تهران	۸۰۳۴	۴۲	۶۱	۱۴۵	۴۰۷	۷۳۷۹
چهارمحال و بختیاری	۲۱۰۹	۶۳۷	۸۳۵	۳۷۴	۱۵۰	۱۱۳
خراسان جنوبی	۱۲۳۷	۶۴۷	۳۸۹	۱۰۷	۶۰	۳۴
خراسان رضوی	۶۱۰۳	۲۳۱۹	۱۱۱۶	۶۴۷	۶۵۶	۱۳۶۵
خراسان شمالی	۱۴۸۴	۵۶۲	۳۹۴	۲۵۴	۱۸۹	۸۵
خوزستان	۷۸۹۸	۳۹۶۲	۲۴۳۱	۴۳۸	۲۰۹	۸۵۸
زنجان	۱۵۸۱	۴۴۳	۴۴۴	۴۴۴	۱۳۳	۱۱۷
سمنان	۱۰۸۴	۲۶۶	۴۰۰	۱۸۶	۱۱۳	۱۱۹
سیستان و بلوچستان	۱۹۵۰	۱۰۱۲	۵۵۱	۲۲۵	۱۲۰	۴۲
فارس	۱۰۴۷۵	۴۹۴۱	۲۵۸۷	۹۳۷	۶۵۷	۱۳۵۳
قزوین	۱۴۰۹	۲۵۳	۲۵۹	۲۷۳	۳۰۲	۳۲۲
قم	۱۷۳۵	۲۹۴	۵۵۴	۲۸۶	۲۸۱	۳۲۰
کردستان	۲۵۷۲	۳۳۱	۸۱۵	۷۲۵	۴۰۷	۲۹۴
کرمان	۹۰۲۶	۶۲۳۸	۱۷۷۷	۴۷۴	۱۹۷	۳۴۰
کرمانشاه	۱۹۳۳	۴۶۷	۶۴۹	۴۷۴	۱۳۷	۲۰۶
کهگیلویه و بویراحمد	۱۲۴۷	۷۴۸	۲۹۴	۱۳۱	۴۹	۲۵
گلستان	۱۶۵۲	۵۳۲	۵۲۸	۲۵۰	۱۴۶	۱۹۶
گیلان	۳۳۹۷	۵۷۲	۱۱۵۷	۴۴۴	۴۹۸	۷۲۶
لرستان	۱۶۶۳	۴۲۴	۵۶۹	۳۴۳	۱۳۸	۱۸۹
مازندران	۴۴۱۶	۶۳۶	۱۳۱۶	۱۰۵۰	۷۵۲	۶۶۲
مرکزی	۱۷۱۴	۴۳۵	۴۸۶	۳۵۰	۱۴۰	۳۰۳
هرمزگان	۱۴۵۲	۸۲۸	۲۹۰	۹۴	۴۹	۱۹۱
همدان	۱۵۸۰	۳۲۶	۳۸۷	۳۳۲	۱۶۹	۳۶۶
یزد	۲۳۳۷	۵۷۵	۸۵۳	۵۹۶	۲۶۹	۴۴

۶- تعداد پروانه‌های احداث ساختمان برحسب نوع اسکلت و مصالح عمده به کار رفته در ساختمان و استان: سال ۱۳۹۴

استان (نقاط شهری)	کل	فلزی	بتون آرمه	سایر				
				جمع	آجر و آهن	آجر و چوب	بلوک سیمانی	سایر
کل کشور	۱۱۹۸۹۵	۲۶۱۷۶	۶۹۱۶۹	۲۴۵۵۰	۲۳۰۲۱	۱۷۸	۱۳۴۷	۴
کل کشور (بجز شهر تهران)	۱۱۱۸۶۱	۲۳۳۹۴	۶۳۹۲۶	۲۴۵۴۱	۲۳۰۱۶	۱۷۸	۱۳۴۷	۰
آذربایجان شرقی	۶۲۸۹	۵۷۴	۵۳۵۳	۳۶۲	۳۰۳	۱	۵۸	۰
آذربایجان غربی	۵۱۸۶	۱۱۱۴	۳۵۹۶	۴۷۶	۴۵۹	۳	۱۴	۰
اردبیل	۲۲۸۱	۷۰۷	۱۴۲۹	۱۴۵	۱۳۳	۰	۱۲	۰
اصفهان	۱۶۵۴۶	۱۲۵۱	۱۴۲۷۴	۱۰۲۱	۹۶۸	۰	۵۳	۰
البرز	۱۹۰۴	۲۳۳	۱۶۷۰	۱	۰	۱	۰	۰
ایلام	۱۵۶۶	۳۹	۴۱۳	۱۱۱۴	۱۱۱۲	۲	۰	۰
بوشهر	۳۰۱۸	۳۰	۱۵۳۲	۱۴۵۶	۶۹۶	۳۳	۷۲۷	۰
تهران	۱۳۰۵۱	۴۲۹۵	۸۷۴۴	۱۲	۷	۰	۱	۴
بجز شهر تهران	۵۰۱۷	۱۵۱۳	۳۵۰۱	۳	۲	۰	۱	۰
شهر تهران	۸۰۳۴	۲۷۸۲	۵۲۴۳	۹	۵	۰	۰	۴
چهارمحال و بختیاری	۲۱۰۹	۱۱	۱۶۰۵	۴۹۳	۴۹۱	۰	۲	۰
خراسان جنوبی	۱۲۳۷	۱۱۲۰	۶۷	۵۰	۵۰	۰	۰	۰
خراسان رضوی	۶۱۰۳	۵۸۲۵	۱۵۹	۱۱۹	۱۱۸	۱	۰	۰
خراسان شمالی	۱۴۸۴	۲۵۸	۱۱۵۱	۷۵	۷۴	۱	۰	۰
خوزستان	۷۸۹۸	۵۶۷	۱۸۸۲	۵۴۴۹	۵۳۲۷	۸۰	۴۲	۰
زنجان	۱۵۸۱	۱۷۹	۱۲۹۶	۱۰۶	۱۰۶	۰	۰	۰
سمنان	۱۰۸۴	۴۴	۹۸۸	۵۲	۵۲	۰	۰	۰
سیستان و بلوچستان	۱۹۵۰	۴۸۷	۸۳۰	۶۳۳	۶۳۲	۱	۰	۰
فارس	۱۰۴۷۵	۱۲۵۳	۲۹۷۴	۶۲۴۸	۶۱۱۹	۷	۱۲۲	۰
قزوین	۱۴۰۹	۴۰۰	۱۰۰۹	۰	۰	۰	۰	۰
قم	۱۷۳۵	۸۰۰	۷۳۵	۲۰۰	۲۰۰	۰	۰	۰
کردستان	۲۵۷۲	۴۶۹	۱۷۴۴	۳۵۹	۳۵۷	۲	۰	۰
کرمان	۹۰۲۶	۲۱۱۲	۳۲۹۴	۳۶۲۰	۳۵۶۹	۴۰	۱۱	۰
کرمانشاه	۱۹۳۳	۹۷۷	۷۷۵	۱۸۱	۱۸۰	۱	۰	۰
کهگیلویه و بویراحمد	۱۲۴۷	۱۲۴	۶۵۱	۴۷۲	۳۳۴	۴	۱۳۴	۰
گلستان	۱۶۵۲	۳۳	۱۵۹۸	۲۱	۲۱	۰	۰	۰
گیلان	۳۳۹۷	۷۶	۳۳۰۱	۲۰	۳	۰	۱۷	۰
لرستان	۱۶۶۳	۱۲۱۲	۴۴۸	۱۳	۱۳	۰	۰	۰
مازندران	۴۴۱۶	۱۱۸	۴۲۸۶	۱۲	۸	۰	۴	۰
مرکزی	۱۷۱۴	۷۹۳	۹۱۹	۲	۱	۱	۰	۰
هرمزگان	۱۴۵۲	۱	۹۳۱	۵۲۰	۳۷۶	۰	۱۴۴	۰
همدان	۱۵۸۰	۸۶۴	۵۹۰	۱۲۶	۱۲۰	۰	۶	۰
یزد	۲۳۳۷	۲۱۰	۹۳۵	۱۱۹۲	۱۱۹۲	۰	۰	۰

۷- تعداد پروانه‌های احداث ساختمان برحسب مورد استفاده‌ی ساختمان و استان: سال ۱۳۹۴

استان (نقاط شهری)	جمع	مسکونی	مسکونی و کارگاه توام	بازرگانی	صنعتی	آموزشی	بهداشتی یا درمانی	سایر
کل کشور.....	۱۱۹۱۹۵	۹۹۶۳۱	۹۵۳۱	۱۵۴۳	۱۲۱۲	۳۶۷	۱۵۴	۴۵۷
کل کشور (بجز شهر تهران).....	۱۱۱۸۶۱	۹۲۵۳۶	۸۸۵۴	۸۳۳۱	۱۱۸۹	۳۶۳	۱۵۲	۴۳۶
آذربایجان شرقی.....	۶۲۸۹	۴۵۶۵	۸۹۶	۶۴۰	۱۰۰	۳۹	۶	۴۳
آذربایجان غربی.....	۵۱۸۶	۴۲۶۶	۶۳۷	۲۴۴	۱۵	۴	۵	۱۵
اردبیل.....	۲۲۸۱	۱۶۳۶	۳۵۴	۲۶۳	۹	۴	۸	۷
اصفهان.....	۱۶۵۴۶	۱۳۸۸۳	۵۱۰	۱۵۲۹	۳۰۳	۱۶۵	۵۳	۱۰۳
البرز.....	۱۹۰۴	۱۷۲۶	۹۲	۶۹	۱۲	۱	۰	۴
ایلام.....	۱۵۶۶	۱۴۳۱	۸۳	۵۰	۱	۰	۱	۰
بوشهر.....	۳۰۱۸	۲۶۱۳	۲۳۰	۱۶۰	۴	۴	۰	۷
تهران.....	۱۳۰۵۱	۱۱۱۲۵	۱۱۰۵	۵۴۲	۲۰۵	۱۶	۱۳	۴۵
بجز شهر تهران.....	۵۰۱۷	۴۰۳۰	۴۲۸	۳۳۰	۱۸۲	۱۲	۱۱	۲۴
شهر تهران.....	۸۰۳۴	۷۰۹۵	۶۷۷	۲۱۲	۲۳	۴	۲	۲۱
چهارمحال و بختیاری.....	۲۱۰۹	۱۸۴۵	۱۳۶	۷۷	۳۵	۹	۱	۶
خراسان جنوبی.....	۱۲۳۷	۹۹۷	۴۹	۱۶۵	۱۰	۵	۴	۷
خراسان رضوی.....	۶۱۰۳	۴۹۳۴	۴۴۵	۵۱۵	۱۲۳	۱۵	۷	۶۴
خراسان شمالی.....	۱۴۸۴	۱۱۹۳	۱۳۹	۱۲۷	۱۱	۲	۳	۹
خوزستان.....	۷۸۹۸	۶۵۴۶	۶۵۳	۵۹۶	۷۰	۱۳	۳	۱۷
زنجان.....	۱۵۸۱	۱۳۲۷	۱۲۵	۱۰۱	۲۱	۲	۲	۳
سمنان.....	۱۰۸۴	۸۱۵	۶۳	۱۷۵	۱۷	۴	۲	۸
سیستان و بلوچستان.....	۱۹۵۰	۱۶۳۷	۱۴۰	۱۴۴	۲۲	۵	۰	۲
فارس.....	۱۰۴۷۵	۹۳۸۶	۵۶۵	۴۵۹	۱۸	۹	۶	۳۲
قزوین.....	۱۴۰۹	۱۱۲۴	۱۴۷	۱۰۰	۲۱	۹	۳	۵
قم.....	۱۷۳۵	۱۳۰۰	۲۸۴	۱۴۳	۵	۱	۱	۱
کردستان.....	۲۵۷۲	۲۰۹۵	۲۸۹	۱۱۲	۵۸	۱۰	۲	۶
کرمان.....	۹۰۲۶	۷۵۲۴	۶۰۶	۸۳۰	۳۶	۱۱	۷	۱۲
کرمانشاه.....	۱۹۳۳	۱۶۲۹	۱۳۴	۱۵۷	۹	۰	۱	۳
کهگیلویه و بویراحمد.....	۱۲۴۷	۱۰۵۷	۸۲	۱۰۱	۴	۱	۱	۱
گلستان.....	۱۶۵۲	۱۲۰۲	۲۸۸	۱۱۰	۱۰	۱۶	۴	۲۲
گیلان.....	۳۳۹۷	۲۷۹۹	۴۰۵	۱۷۹	۵	۲	۲	۵
لرستان.....	۱۶۶۳	۱۳۶۰	۱۴۰	۱۴۶	۷	۴	۴	۲
مازندران.....	۴۴۱۶	۳۸۱۲	۳۵۵	۲۲۳	۷	۵	۲	۱۲
مرکزی.....	۱۷۱۴	۱۳۴۲	۱۹۵	۱۲۰	۴۷	۴	۵	۱
هرمزگان.....	۱۴۵۲	۱۱۵۶	۱۲۳	۱۵۲	۲	۳	۳	۱۳
همدان.....	۱۵۸۰	۱۳۲۶	۱۴۸	۸۳	۱۸	۱	۳	۱
یزد.....	۲۳۳۷	۱۹۸۰	۱۱۳	۲۳۱	۷	۳	۲	۱

۸- مساحت زمین در پروانه‌های احداث ساختمان برحسب مورد استفاده‌ی ساختمان و استان: سال ۱۳۹۴

(مترمربع)

استان (نقاط شهری)	جمع	مسکونی	مسکونی و کارگاه توام	بازرگانی	صنعتی	آموزشی	بهداشتی یا درمانی	سایر
کل کشور.....	۴۳۴۶۷۲۸۵	۲۹۳۴۹۰۵۴	۲۹۹۶۸۱۱	۴۷۰۷۴۴۴	۳۰۳۵۸۲۶	۱۵۰۳۰۹۱	۷۱۵۹۱۱	۱۱۵۹۱۴۸
کل کشور(بجز شهر تهران).....	۴۰۲۵۷۱۳۴	۲۶۶۲۰۶۰۹	۲۷۵۱۴۱۲	۴۵۶۶۱۴۰	۳۰۱۲۹۲۰	۱۴۹۵۶۷۸	۷۱۳۵۵۰	۱۰۹۶۸۲۵
آذربایجان شرقی.....	۲۰۵۹۰۵۶	۱۱۳۸۳۹۲	۲۲۳۹۰۷	۲۶۷۶۸۹	۲۵۰۱۹۱	۶۷۴۱۷	۷۹۷۳	۱۰۳۴۸۷
آذربایجان غربی.....	۱۳۷۳۴۰۸	۹۰۹۲۸۲	۱۴۰۷۲۱	۹۰۵۰۶	۴۴۷۸۷	۱۶۴۴	۲۳۱۵۸	۱۶۳۳۱۰
اردبیل.....	۵۹۴۰۶۲	۳۴۳۶۷۱	۸۲۳۵۶	۷۹۱۹۹	۱۴۸۸۷	۲۵۴۵۴	۱۹۳۵۹	۲۹۱۳۶
اصفهان.....	۴۷۵۰۶۷۳	۳۳۰۵۷۱۸	۱۸۴۸۲۳	۵۱۱۰۹۷	۴۳۴۹۹۰	۵۷۹۹۳	۱۰۴۷۵۶	۱۵۱۲۹۶
البرز.....	۲۱۸۴۹۵۶	۱۲۶۰۷۰۲	۹۲۶۱۷	۶۷۷۶۲۸	۱۲۷۳۲۱	۱۷۹۷۴	.	۸۷۱۴
ایلام.....	۳۲۲۳۷۱	۲۹۵۷۲۰	۱۷۰۱۶	۵۵۴۷	۸۴	.	۴۰۰۴	.
بوشهر.....	۱۰۳۵۲۴۳	۸۵۴۰۵۶	۸۵۶۱۱	۵۴۰۲۰	۳۱۸۵۰	۴۳۹۰	.	۵۳۱۶
تهران.....	۶۰۲۲۶۸۹	۳۷۹۵۰۲۱	۳۶۲۷۲۲	۵۴۶۳۴۷	۸۶۱۳۰۸	۱۱۷۷۴۷	۱۸۹۲۱۱	۱۵۰۳۳۳
بجز شهر تهران.....	۲۸۱۲۵۳۸	۱۰۶۶۵۷۶	۱۱۷۳۲۳	۴۰۵۰۴۳	۸۳۸۴۰۲	۱۱۰۳۳۴	۱۸۶۸۵۰	۸۸۰۱۰
شهر تهران.....	۳۲۱۰۱۵۱	۲۷۲۸۴۴۵	۲۴۵۳۹۹	۱۴۱۳۰۴	۲۲۹۰۶	۷۴۱۳	۲۳۶۱	۶۲۳۲۳
چهارمحال و بختیاری.....	۴۹۴۱۱۱	۴۱۲۱۴۲	۲۹۱۹۹	۲۳۹۸۴	۷۰۰۲	۱۳۲۵۲	۹۱۲	۷۶۲۰
خراسان جنوبی.....	۳۸۹۴۶۴	۲۵۸۰۷۰	۸۸۱۵	۳۴۴۶۵	۱۷۳۳۳	۵۶۴۹	۶۸۰۲	۵۸۳۳۰
خراسان رضوی.....	۲۴۸۵۵۲۷	۱۴۰۴۰۵۳	۱۶۵۲۷۴	۳۶۱۶۸۲	۴۰۴۰۹۸	۴۲۹۹۹	۳۴۶۷۳	۷۲۷۴۸
خراسان شمالی.....	۶۶۷۸۱۴	۳۱۳۴۵۶	۲۷۹۱۱	۹۶۳۱۹	۱۶۳۷۴	۱۰۱۱۵۰	۱۰۱۲۷۴	۱۱۳۳۰
خوزستان.....	۲۱۷۰۱۴۰	۱۶۲۲۲۱۲	۲۰۹۴۲۰	۱۶۳۴۳۸	۲۹۵۴۳	۷۰۳۲۵	۴۵۰۷۰	۳۰۱۳۲
زنجان.....	۳۵۲۶۶۱	۲۶۵۲۶۳	۲۵۰۷۹	۳۸۹۷۱	۳۵۹۶	۱۴۷۶۵	۱۱۳۴	۳۸۵۳
سمنان.....	۳۴۳۹۸۸	۲۳۵۳۱۹	۱۲۰۰۳	۵۹۱۱۹	۱۸۹۸۴	۶۱۲۰	۶۴۷۷	۵۹۶۶
سیستان و بلوچستان.....	۶۸۴۶۰۶	۴۷۷۳۲۹	۴۰۸۱۷	۸۴۶۳۷	۱۷۸۲۲	۵۵۲۸۷	.	۸۷۱۴
فارس.....	۳۵۲۶۴۲۶	۲۸۸۷۱۰۰	۱۸۵۲۰۷	۱۴۵۰۹۵	۲۱۳۴۶۵	۲۸۶۷۱	۸۴۰۰	۵۸۴۸۸
قزوین.....	۵۸۹۳۹۵	۲۵۰۵۰۲	۳۱۷۳۳	۳۸۶۴۸	۱۹۵۸۰۳	۶۴۱۸۲	۲۲۷۴	۶۲۵۳
قم.....	۶۰۷۶۸۰	۳۴۹۵۶۶	۱۳۸۹۸۱	۱۰۴۶۱۷	۳۴۵۳	۸۵۱۴	۲۳۰۵	۲۴۴
کردستان.....	۶۵۸۳۰۳	۴۵۶۹۹۴	۷۰۳۷۳	۶۳۴۷۶	۷۷۸۴	۲۳۲۲۱	۲۶۷۹	۳۳۷۷۶
کرمان.....	۳۶۵۵۳۱۲	۲۴۱۲۳۶۲	۱۵۴۱۱۴	۳۲۲۴۱۷	۶۴۹۶۵	۶۵۷۷۴۶	۱۰۸۳۱	۳۲۸۱۷۷
کرمانشاه.....	۳۵۱۲۹۱	۲۹۶۱۰۲	۲۷۴۳۳	۲۰۴۰۹	۲۳۳۶	.	۲۹۹	۴۷۱۲
کهگیلویه و بویراحمد.....	۳۳۱۹۶۷	۲۸۶۱۳۲	۲۷۰۲۹	۱۳۱۶۵	۱۰۷۳	۳۷۲۸	۵۹۰	۲۵۰
گلستان.....	۹۹۸۸۶۹	۴۵۱۷۱۱	۱۱۸۲۶۴	۱۲۱۹۵۲	۱۰۰۷۳۹	۵۹۲۰۶	۸۵۲۵	۱۳۸۴۸۲
گیلان.....	۱۳۳۴۶۳۷	۱۱۳۱۹۸۰	۱۰۶۹۴۹	۷۱۶۱۵	۱۴۵۰۹	۱۳۴۵	۲۹۲۹	۵۳۱۰
لرستان.....	۳۸۲۶۲۷	۲۵۶۵۲۰	۳۱۵۹۲	۵۵۳۱۰	۲۳۴۷۱	۶۳۲۵	۷۷۹۳	۱۶۱۶
مازندران.....	۱۸۷۸۵۱۹	۱۳۴۶۲۳۸	۲۳۲۴۲۲	۲۳۹۴۰۷	۱۳۵۲۸	۵۹۰۳	۳۰۹۸۱	۱۰۰۴۰
مرکزی.....	۵۹۷۲۵۱	۳۵۶۹۷۰	۶۹۲۳۸	۶۰۷۵۵	۵۱۱۱۶	۲۷۹۸	۵۶۰۶۴	۳۱۰
هرمزگان.....	۱۱۹۵۴۵۲	۷۸۹۰۶۹	۴۰۹۴۳	۲۸۸۸۶۳	۴۲۴۰	۹۱۸۷	۷۸۴۹	۵۵۳۰۱
همدان.....	۴۱۴۸۳۲	۲۹۶۷۳۹	۳۲۴۱۵	۳۰۳۰۶	۳۸۰۲	۲۶۸۵۰	۲۳۰۶۸	۶۵۲
یزد.....	۱۰۱۴۹۵۵	۸۹۰۶۶۳	۲۱۸۲۷	۳۶۷۶۱	۵۵۳۸۲	۳۲۴۹	۶۵۲۱	۵۵۲

۹- مساحت زیربنا در پروانه‌های احداث ساختمان برحسب مورد استفاده‌ی ساختمان و استان: سال ۱۳۹۴

(مترمربع)

استان (نقاط شهری)	جمع	مسکونی	مسکونی و کارگاه توام	بازرگانی	صنعتی	آموزشی	بهداشتی یا درمانی	سایر
کل کشور.....	۶۲۳۵۶۳۹۶	۴۶۳۵۰۱۸۹	۷۵۴۵۱۴۵	۶۱۵۵۴۵۶	۷۷۷۲۳۸۵	۵۲۵۰۷۷	۴۵۴۴۲۵	۵۴۸۷۱۹
کل کشور(بجز شهر تهران).....	۵۰۰۲۷۰۹۸	۳۶۶۴۲۵۰۱	۶۰۹۵۶۴۱	۵۱۳۸۰۷۸	۷۵۱۱۳۴	۵۱۰۵۹۰	۴۵۱۲۳۰	۴۳۷۹۲۴
آذربایجان شرقی.....	۴۵۷۷۰۶۵	۳۰۱۵۸۱۶	۸۱۹۲۹۰	۵۷۶۴۷۸	۶۵۸۱۷	۴۴۹۸۰	۲۴۴۲	۵۲۲۴۲
آذربایجان غربی.....	۱۵۵۰۹۹۸	۱۱۷۳۶۹۷	۲۵۶۲۹۶	۷۱۵۲۳	۲۰۵۱۸	۳۱۹۷	۷۳۴۲	۱۸۴۲۵
اردبیل.....	۸۸۸۷۹۳	۶۰۷۰۴۲	۱۹۰۵۴۰	۶۲۹۶۳	۲۶۹۰	۱۶۰۷	۱۹۴۴۵	۴۵۰۶
اصفهان.....	۸۰۸۵۶۷۹	۶۲۲۰۳۹۰	۳۰۸۱۸۲	۱۰۶۵۸۰۴	۱۶۶۷۹۸	۱۵۷۳۹۷	۹۸۸۶۵	۶۸۲۴۳
البرز.....	۱۹۶۹۰۶۱	۱۸۰۸۰۶۲	۷۵۶۸۸	۶۲۲۳۸	۱۵۶۳۵	۳۰۷	.	۷۱۳۱
ایلام.....	۳۳۸۶۰۱	۲۸۹۰۴۵	۳۹۳۸۷	۷۱۶۷	۸۴	.	۲۹۱۸	.
بوشهر.....	۱۳۳۲۲۵۴	۹۸۳۴۰۷	۲۳۶۶۶۹	۱۰۲۲۳۸	۱۷۰۹	۳۷۶۲	.	۴۴۶۹
تهران.....	۱۵۱۰۵۱۸۸	۱۱۴۴۴۱۳۵	۱۷۷۰۳۰۲	۱۳۴۲۱۲۷	۲۶۵۷۴۵	۴۵۸۰۱	۹۳۵۴۳	۱۴۳۵۳۵
بجز شهر تهران.....	۲۷۷۵۸۹۰	۱۷۳۶۴۴۷	۳۲۰۷۹۸	۳۲۴۷۴۹	۲۳۹۴۹۴	۳۱۳۱۴	۹۰۳۴۸	۳۲۷۴۰
شهر تهران.....	۱۲۳۲۹۲۹۸	۹۷۰۷۶۸۸	۱۴۴۹۵۰۴	۱۰۱۷۳۷۸	۲۶۲۵۱	۱۴۴۸۷	۳۱۹۵	۱۱۰۷۹۵
چهارمحال و بختیاری.....	۶۲۷۶۶۱	۵۳۱۱۶۳	۵۷۶۹۱	۱۲۶۸۶	۵۰۳۲	۸۷۴۳	۱۴۳	۱۲۲۰۳
خراسان جنوبی.....	۲۹۶۱۵۴	۲۳۳۲۵۶	۱۶۵۵۵	۲۵۱۱۱	۱۶۴۷	۵۳۱۵	۳۹۲۶	۱۰۳۴۴
خراسان رضوی.....	۳۷۱۰۷۶۵	۲۰۰۹۷۸۵	۴۵۴۴۷۵	۱۰۰۸۴۴۵	۶۸۴۴۴	۲۱۸۰۰	۷۸۰۷۶	۶۹۷۴۰
خراسان شمالی.....	۴۷۵۸۸۴	۳۵۰۱۸۰	۶۶۹۸۵	۲۵۷۹۹	۲۷۹۲	۶۰۲۹	۱۷۴۱۹	۶۶۸۰
خوزستان.....	۲۸۸۱۴۶۸	۲۱۰۰۵۱۲	۴۸۵۲۹۶	۲۱۳۳۱۰	۱۲۶۹۴	۲۱۷۷۳	۲۹۸۵۷	۱۸۰۲۶
زنجان.....	۵۱۵۹۰۲	۳۹۷۸۱۳	۴۴۷۲۱	۵۹۴۱۳	۲۷۶۵	۲۳۳۷	۳۰۵۱	۵۴۰۳
سمنان.....	۴۸۹۴۲۶	۳۶۰۹۰۱	۳۲۶۳۵	۶۷۲۸۴	۷۸۷۳	۱۰۱۹۶	۳۳۴۷	۷۱۹۰
سیستان و بلوچستان.....	۵۹۶۹۰۷	۴۵۸۹۴۰	۷۵۶۵۳	۴۸۹۷۸	۴۹۶۴	۵۰۴۰	.	۳۳۳۲
فارس.....	۴۷۱۷۴۲۴	۳۹۸۳۴۵۳	۵۲۶۷۳۹	۱۴۸۱۰۱	۱۳۱۰۴	۱۶۳۱۶	۶۸۶۰	۲۲۸۵۱
قزوین.....	۶۶۷۸۹۲	۴۶۲۱۳۸	۷۷۶۹۷	۵۱۲۵۴	۴۵۷۵۷	۲۳۲۵۷	۳۲۳۵	۴۵۵۴
قم.....	۹۵۹۲۳۱	۵۷۵۳۸۰	۲۵۶۲۴۳	۱۰۰۱۷۹	۲۶۶۴	۲۳۵۵۶	۶۹۳	۵۱۶
کردستان.....	۱۰۶۱۶۵۳	۷۴۸۰۴۳	۲۱۷۷۱۴	۶۴۸۹۳	۵۱۰۶	۱۶۲۹۷	۴۲۷۰	۵۳۳۰
کرمان.....	۲۲۸۱۰۷۱	۱۷۰۴۳۲۶	۲۶۴۷۹۰	۲۵۶۶۳۹	۸۶۹۳	۲۸۳۳۷	۷۰۳۵	۱۱۲۵۱
کرمانشاه.....	۶۴۱۵۷۶	۵۲۳۶۴۹	۷۶۹۶۱	۳۴۴۱۱	۱۱۷۹	.	۲۴۲۰	۲۹۵۶
کهگیلویه و بویراحمد.....	۳۲۳۴۱۵	۲۴۸۵۲۵	۶۰۸۵۳	۱۱۰۷۶	۱۴۱۶	۱۳۵۳	۷۳	۱۱۹
گلستان.....	۷۷۸۷۷۶	۴۵۸۲۱۱	۱۷۴۲۲۸	۷۰۲۲۹	۱۰۸۳۸	۳۵۶۳۶	۳۷۲۱	۲۵۹۱۳
گیلان.....	۱۴۹۵۷۹۷	۱۱۴۹۶۵۴	۲۴۳۲۱۷	۶۱۸۰۲	۴۹۶۵	۱۶۷۸	۹۴۹۸	۲۴۹۸۳
لرستان.....	۵۴۴۹۳۳	۳۸۶۸۰۴	۷۲۴۵۰	۶۱۴۶۰	۴۲۲۷	۹۲۷۳	۷۱۵۸	۲۵۶۱
مازندران.....	۲۴۴۶۲۵۹	۱۸۸۶۰۰۱	۲۳۸۷۳۶	۲۷۶۰۵۹	۷۶۴۳	۱۱۶۵۲	۱۹۰۰۶	۷۱۶۲
مرکزی.....	۸۹۱۵۳۶	۵۹۹۶۹۲	۱۲۸۳۴۸	۱۳۲۳۰۱	۱۱۱۳۴	۳۲۳۵	۱۶۵۹۴	۲۳۲
هرمزگان.....	۶۶۱۶۱۳	۴۶۲۵۷۷	۱۴۵۸۲۸	۳۲۸۶۷	۶۱۲	۷۰۹۲	۵۴۶۷	۷۱۷۰
همدان.....	۷۳۹۸۱۰	۵۹۴۳۰۸	۹۰۲۵۰	۴۲۹۴۵	۴۳۸۰	۴۴۷۵	۲۱۴۰	۱۳۱۲
یزد.....	۷۰۴۶۰۳	۵۸۳۲۸۴	۴۰۷۲۶	۵۹۶۷۶	۱۰۴۶۰	۴۲۳۶	۵۸۸۱	۳۴۰

۱۰- تعداد واحد مسکونی تعیین شده در پروانه‌های احداث ساختمان برحسب مورد استفاده‌ی ساختمان و استان: سال ۱۳۹۴

استان (نقاط شهری)	جمع	مسکونی	مسکونی و کارگاه توام	بازرگانی	صنعتی	آموزشی	بهداشتی یا درمانی	سایر
کل کشور.....	۳۶۰۹۲۴	۲۹۹۷۳۱	۳۹۸۸۱	۹۱۸	۱۱۳	۱۳۷	۲۵	۱۱۹
کل کشور(بجز شهر تهران).....	۲۷۳۶۵۴	۲۳۹۷۷۱	۳۲۵۷۱	۹۱۸	۱۱۳	۱۳۷	۲۵	۱۱۹
آذربایجان شرقی.....	۲۹۸۲۸	۲۴۲۴۸	۵۴۸۲	۳۰	۷	۲۶	۴	۳۱
آذربایجان غربی.....	۸۸۸۷	۷۵۷۹	۱۲۱۳	۷۴	۱۰	۳	۲	۶
اردبیل.....	۵۰۷۷	۴۱۸۳	۸۸۸	۴	۰	۰	۱	۱
اصفهان.....	۴۱۳۱۸	۳۹۵۳۲	۱۵۰۲	۱۶۱	۲۸	۶۲	۱۰	۲۳
البرز.....	۸۹۱۰	۸۴۶۸	۴۳۳	۷	۲	۰	۰	۰
ایلام.....	۲۲۳۲	۲۰۴۳	۱۷۵	۱۳	۱	۰	۰	۰
بوشهر.....	۷۸۱۲	۶۴۸۱	۱۲۵۷	۶۲	۲	۵	۰	۵
تهران.....	۸۰۶۳۲	۷۱۵۶۵	۹۰۲۰	۲۶	۸	۲	۱	۱۰
بجز شهر تهران.....	۱۳۳۶۲	۱۱۶۰۵	۱۷۱۰	۲۶	۸	۲	۱	۱۰
شهر تهران.....	۶۷۲۷۰	۵۹۹۶۰	۷۳۱۰	۰	۰	۰	۰	۰
چهارمحال و بختیاری.....	۳۹۸۷	۳۶۶۹	۳۰۲	۱۲	۰	۲	۱	۱
خراسان جنوبی.....	۱۷۴۲	۱۶۵۲	۷۸	۱۰	۰	۱	۰	۱
خراسان رضوی.....	۱۳۶۶۰	۱۱۸۰۳	۱۷۶۴	۶۳	۶	۱۲	۰	۱۲
خراسان شمالی.....	۲۷۵۳	۲۴۳۱	۳۰۲	۱۷	۲	۰	۰	۱
خوزستان.....	۱۸۹۹۵	۱۵۹۲۲	۲۹۵۲	۱۰۱	۵	۱۱	۱	۳
زنجان.....	۲۷۸۷	۲۵۳۹	۲۴۱	۶	۰	۰	۱	۰
سمنان.....	۲۱۷۳	۲۰۱۲	۱۵۶	۴	۰	۰	۰	۱
سیستان و بلوچستان.....	۳۵۳۶	۳۱۰۲	۴۱۳	۱۴	۷	۰	۰	۰
فارس.....	۲۶۳۳۶	۲۳۷۶۷	۲۴۸۵	۷۳	۴	۱	۲	۴
قزوین.....	۳۵۴۱	۳۱۲۸	۴۰۴	۷	۲	۰	۰	۰
قم.....	۵۸۶۵	۴۱۸۲	۱۶۷۶	۶	۱	۰	۰	۰
کردستان.....	۵۶۰۰	۴۷۱۶	۸۶۲	۱۷	۱	۳	۰	۱
کرمان.....	۱۲۸۲۳	۱۱۵۶۴	۱۲۳۱	۲۲	۱	۳	۰	۲
کرمانشاه.....	۴۰۷۵	۳۷۰۲	۳۴۳	۲۵	۵	۰	۰	۰
کهگیلویه و بویراحمد.....	۱۸۴۴	۱۵۴۶	۲۶۶	۲۴	۸	۰	۰	۰
گلستان.....	۳۹۷۳	۲۷۶۱	۱۱۷۳	۱۹	۶	۴	۱	۹
گیلان.....	۹۵۳۶	۸۰۸۰	۱۴۳۵	۱۹	۱	۱	۰	۰
لرستان.....	۴۰۶۱	۳۵۴۷	۴۹۴	۱۷	۲	۰	۱	۰
مازندران.....	۱۲۴۴۸	۱۱۲۸۴	۱۱۱۷	۴۲	۱	۰	۰	۴
مرکزی.....	۴۶۵۶	۳۹۲۸	۷۲۳	۴	۱	۰	۰	۰
هرمزگان.....	۳۸۰۱	۲۹۹۷	۷۸۹	۱۱	۰	۰	۰	۴
همدان.....	۴۶۵۸	۴۱۹۷	۴۵۱	۹	۱	۰	۰	۰
یزد.....	۳۳۷۸	۳۱۰۳	۲۵۴	۱۹	۱	۱	۰	۰

۱۱- تعداد پروانه‌های احداث ساختمان مسکونی برحسب مساحت زمین و استان: سال ۱۳۹۴

استان (نقاط شهری)	جمع	۱۰۰ مترمربع و کمتر	۱۰۱-۱۵۱ مترمربع	۱۵۱-۲۰۰ مترمربع	۲۰۱-۲۵۰ مترمربع	۲۵۱-۳۰۰ مترمربع	۳۰۱-۵۰۰ مترمربع	۵۰۱ مترمربع و بیش تر
کل کشور	۹۹۶۳۱	۵۲۳۷	۱۳۱۹۰	۲۷۸۲۳	۲۱۰۷۶	۱۲۸۳۲	۱۳۸۸۹	۵۵۸۴
کل کشور (بجز شهر تهران)	۹۲۵۳۶	۴۴۷۹	۱۲۰۰۵	۲۶۶۲۳	۱۹۸۶۸	۱۱۹۲۹	۱۲۵۵۴	۵۰۷۸
آذربایجان شرقی	۴۵۶۵	۴۶۳	۶۶۷	۱۵۴۵	۹۳۶	۴۰۹	۳۹۹	۱۴۶
آذربایجان غربی	۴۲۶۶	۶۴۷	۱۰۲۳	۱۳۰۳	۷۰۶	۳۱۹	۲۱۱	۵۷
اردبیل	۱۶۳۶	۱۸۷	۲۹۳	۵۹۱	۲۷۸	۱۲۷	۱۱۳	۴۷
اصفهان	۱۳۸۸۳	۴۱۵	۱۸۰۲	۵۱۳۴	۳۲۱۴	۱۵۱۹	۱۳۲۹	۴۶۰
البرز	۱۷۲۶	۱۳۱	۲۲۹	۳۶۱	۲۸۲	۱۵۱	۲۲۸	۳۴۴
ایلام	۱۴۳۱	۴۱	۲۵۳	۵۴۵	۳۲۹	۱۵۲	۹۸	۱۳
بوشهر	۲۶۱۳	۳۸	۸۸	۵۲۹	۷۶۳	۵۲۳	۵۴۳	۱۲۹
تهران	۱۱۱۲۵	۱۳۱۱	۲۱۹۳	۲۳۱۹	۱۶۸۷	۱۱۲۲	۱۶۴۸	۸۴۵
بجز شهر تهران	۴۰۳۰	۵۵۳	۱۰۰۸	۱۱۱۹	۴۷۹	۲۱۹	۳۱۳	۳۳۹
شهر تهران	۷۰۹۵	۷۵۸	۱۱۸۵	۱۲۰۰	۱۲۰۸	۹۰۳	۱۳۳۵	۵۰۶
چهارمحال و بختیاری	۱۸۴۵	۳۲	۳۰۵	۶۷۱	۴۱۸	۲۱۶	۱۵۴	۴۹
خراسان جنوبی	۹۹۷	۹	۵۱	۲۵۲	۲۸۷	۲۲۶	۱۵۳	۱۹
خراسان رضوی	۴۹۳۴	۳۹۷	۸۵۱	۱۰۶۷	۹۹۲	۵۴۲	۸۳۵	۲۵۰
خراسان شمالی	۱۱۹۳	۳۶	۱۷۸	۴۸۸	۲۵۶	۱۲۳	۸۱	۳۱
خوزستان	۶۵۴۶	۲۶۷	۱۱۰۱	۲۰۳۶	۱۵۶۰	۷۳۶	۶۸۴	۱۶۲
زنجان	۱۳۲۷	۱۱۲	۲۰۶	۶۶۲	۱۹۴	۷۰	۶۸	۱۵
سمنان	۸۱۵	۹	۵۴	۳۱۸	۱۹۵	۱۰۶	۹۸	۳۵
سیستان و بلوچستان	۱۶۳۷	۲۷	۲۰۷	۴۳۸	۳۸۶	۲۶۵	۲۳۲	۸۲
فارس	۹۳۸۶	۱۱۲	۳۶۶	۱۸۴۹	۲۴۱۲	۱۸۸۵	۲۰۷۴	۶۸۸
قزوین	۱۱۲۴	۵۲	۱۶۷	۵۰۹	۲۰۱	۸۴	۸۰	۳۱
قم	۱۳۰۰	۱۱۴	۵۸۰	۳۲۲	۶۶	۱۲۹	۴۵	۴۴
کردستان	۲۰۹۵	۲۶۹	۴۷۵	۹۹۱	۲۴۰	۶۲	۴۳	۱۵
کرمان	۷۵۲۴	۵۸	۱۶۱	۹۹۴	۲۰۱۵	۱۶۶۰	۲۰۶۰	۵۷۶
کرمانشاه	۱۶۲۹	۱۱۶	۴۰۷	۷۳۷	۲۲۷	۷۰	۶۵	۷
کهگیلویه و بویراحمد	۱۰۵۷	۹	۷۰	۳۲۶	۲۴۸	۲۰۷	۱۵۹	۳۸
گلستان	۱۲۰۲	۱۶	۱۱۲	۲۷۳	۲۹۴	۲۱۳	۲۳۰	۶۴
گیلان	۲۷۹۹	۹۴	۲۸۷	۶۰۶	۵۵۹	۴۹۰	۵۴۷	۲۱۶
لرستان	۱۳۶۰	۵۴	۲۶۲	۶۷۹	۲۲۹	۸۰	۵۲	۴
مازندران	۳۸۱۲	۴۷	۲۹۳	۶۵۹	۸۰۸	۶۰۱	۹۰۲	۵۰۲
مرکزی	۱۳۴۲	۵۴	۱۳۵	۴۲۰	۳۵۳	۱۵۷	۱۶۰	۶۳
هرمزگان	۱۱۵۶	۲۰	۵۹	۱۷۸	۲۲۲	۲۵۱	۲۷۷	۱۴۹
همدان	۱۳۲۶	۸۷	۲۳۴	۴۹۹	۲۸۳	۱۱۸	۸۳	۲۲
یزد	۱۹۸۰	۱۳	۸۱	۵۲۲	۴۳۶	۲۱۹	۲۲۸	۴۸۱

۱۲- تعداد پروانه‌های احداث ساختمان مسکونی برحسب مساحت زیربنا و استان: سال ۱۳۹۴

استان (نقاط شهری)	جمع	۱۰۰ مترمربع و کمتر	۱۰۱-۱۵۱	۱۵۱-۲۰۰	۲۰۱-۲۵۰	۲۵۱-۳۰۰	۳۰۱-۵۰۰	۵۰۱ مترمربع و بیش تر
کل کشور.....	۹۹۶۳۱	۹۷۶۹	۱۷۹۷۲	۱۲۴۷۸	۹۱۱۲	۸۵۰۶	۱۸۳۰۷	۲۳۴۸۷
کل کشور(بجز شهر تهران).....	۹۲۵۳۶	۹۷۶۰	۱۷۹۶۴	۱۲۴۳۱	۹۰۱۸	۸۲۶۷	۱۶۸۶۳	۱۸۲۳۳
آذربایجان شرقی.....	۴۵۶۵	۱۸۵	۳۹۰	۳۳۶	۳۵۱	۴۴۷	۹۸۶	۱۸۷۰
آذربایجان غربی.....	۴۲۶۶	۴۶۰	۱۰۰۴	۶۶۲	۵۹۳	۵۵۲	۵۹۷	۳۹۸
اردبیل.....	۱۶۳۶	۲۴۵	۲۳۷	۱۵۵	۱۴۸	۱۳۴	۲۶۴	۴۵۳
اصفهان.....	۱۳۸۸۳	۶۴۸	۲۰۱۸	۱۴۶۸	۱۷۵۸	۱۷۲۰	۳۱۴۳	۳۱۲۸
البرز.....	۱۷۲۶	۵۲	۱۵۷	۱۱۴	۶۳	۱۰۳	۲۷۵	۹۶۲
ایلام.....	۱۴۳۱	۳۷۶	۵۷۱	۱۴۱	۶۳	۵۹	۱۳۴	۸۷
بوشهر.....	۲۶۱۳	۲۲۴	۶۴۲	۵۵۷	۱۹۲	۱۴۹	۴۲۱	۴۲۸
تهران.....	۱۱۱۲۵	۱۸۴	۳۲۳	۳۸۶	۴۸۰	۶۶۰	۲۹۷۸	۶۱۱۴
بجز شهر تهران.....	۴۰۳۰	۱۷۵	۳۱۵	۳۳۹	۳۸۶	۴۲۱	۱۵۳۴	۸۶۰
شهر تهران.....	۷۰۹۵	۹	۸	۴۷	۹۴	۲۳۹	۱۴۴۴	۵۲۵۴
چهارمحال و بختیاری.....	۱۸۴۵	۱۷۴	۳۵۵	۳۴۹	۲۲۹	۲۴۰	۳۲۴	۱۷۴
خراسان جنوبی.....	۹۹۷	۲۳۵	۲۵۱	۱۱۴	۱۰۷	۷۵	۱۲۷	۸۸
خراسان رضوی.....	۴۹۳۴	۱۰۲۷	۷۴۴	۸۰۷	۴۰۳	۳۱۹	۶۰۱	۱۰۳۳
خراسان شمالی.....	۱۱۹۳	۳۲۱	۱۸۰	۷۴	۱۱۵	۱۱۰	۲۱۳	۱۸۰
خوزستان.....	۶۵۴۶	۱۰۹۲	۱۷۹۶	۸۸۹	۵۱۴	۵۹۳	۸۱۶	۸۴۶
زنجان.....	۱۳۲۷	۱۶۸	۲۴۳	۱۲۷	۱۶۶	۱۳۴	۳۴۷	۱۴۲
سمنان.....	۸۱۵	۵۰	۱۳۸	۹۱	۷۸	۸۲	۱۵۶	۲۲۰
سیستان و بلوچستان.....	۱۶۳۷	۲۸۷	۳۰۰	۳۱۸	۱۶۲	۱۲۱	۲۹۰	۱۵۹
فارس.....	۹۳۸۶	۴۳۲	۲۲۰۶	۱۹۶۹	۸۰۲	۶۳۲	۱۴۳۹	۱۹۰۶
قزوین.....	۱۱۲۴	۸۴	۱۱۲	۷۸	۱۱۰	۹۳	۳۴۴	۳۰۳
قم.....	۱۳۰۰	۱۵۳	۱۵۳	۲۲۵	۱۳۸	۹۴	۲۸۴	۲۵۳
کردستان.....	۲۰۹۵	۷۶	۲۱۷	۲۲۵	۳۴۳	۲۵۰	۶۰۷	۳۷۷
کرمان.....	۷۵۲۴	۱۶۵۰	۲۷۵۶	۱۲۳۳	۳۷۷	۳۵۴	۶۴۲	۵۱۲
کرمانشاه.....	۱۶۲۹	۱۲۳	۳۱۹	۲۳۰	۲۹۴	۱۶۲	۲۵۳	۲۴۸
کهگیلویه و بویراحمد.....	۱۰۵۷	۱۰۶	۳۵۹	۲۵۱	۷۱	۷۳	۱۴۰	۵۷
گلستان.....	۱۲۰۲	۲۳۴	۱۸۹	۱۰۵	۹۵	۱۲۰	۱۹۲	۲۶۷
گیلان.....	۲۷۹۹	۳۱۶	۳۰۳	۳۳۰	۳۰۵	۲۲۱	۵۶۹	۷۵۵
لرستان.....	۱۳۶۰	۸۸	۳۳۹	۱۴۹	۲۳۵	۱۸۱	۲۱۷	۱۵۱
مازندران.....	۳۸۱۲	۲۱۳	۳۹۶	۳۳۹	۳۷۱	۳۱۴	۸۸۱	۱۲۹۸
مرکزی.....	۱۳۴۲	۱۲۸	۱۸۷	۱۰۹	۱۸۱	۱۳۴	۲۵۳	۳۵۰
هرمزگان.....	۱۱۵۶	۲۵۴	۳۲۵	۱۳۹	۶۷	۶۲	۱۱۰	۱۹۹
همدان.....	۱۳۲۶	۱۳۴	۱۹۴	۱۲۷	۱۲۱	۱۴۰	۲۱۷	۳۹۳
یزد.....	۱۹۸۰	۵۰	۵۶۸	۳۸۱	۱۸۰	۱۷۸	۴۸۷	۱۳۶

۱۳- تعداد پروانه‌های احداث ساختمان مسکونی برحسب تعداد طبقات ساختمان و استان: سال ۱۳۹۴

استان (نقاط شهری)	جمع	۱ طبقه	۲ طبقه	۳ طبقه	۴ طبقه	۵ طبقه و بیش تر
کل کشور.....	۹۹۶۳۱	۳۱۶۵۵	۲۵۳۹۰	۱۳۹۸۹	۹۳۴۳	۱۹۲۵۴
کل کشور(بجز شهر تهران).....	۹۲۵۳۶	۳۱۶۴۵	۲۵۳۸۳	۱۳۹۰۰	۹۰۰۵	۱۲۶۰۳
آذربایجان شرقی.....	۴۵۶۵	۶۴۲	۸۸۴	۸۳۸	۵۲۷	۱۶۷۴
آذربایجان غربی.....	۴۲۶۶	۹۳۵	۲۲۹۱	۵۹۵	۲۰۱	۲۴۴
اردبیل.....	۱۶۳۶	۴۲۱	۳۹۱	۳۰۴	۱۳۹	۳۸۱
اصفهان.....	۱۳۸۸۳	۲۸۷۸	۴۸۱۱	۲۹۷۶	۱۳۹۵	۱۸۲۳
البرز.....	۱۷۲۶	۹۸	۲۹۹	۲۵۰	۱۹۰	۸۸۹
ایلام.....	۱۴۳۱	۱۰۷۵	۱۶۲	۱۱۴	۴۴	۳۶
بوشهر.....	۲۶۱۳	۱۳۸۱	۶۵۶	۲۲۰	۲۳۶	۱۲۰
تهران.....	۱۱۱۲۵	۱۵۹	۴۲۷	۱۴۵۴	۱۷۷۴	۷۳۱۱
بجز شهر تهران.....	۴۰۳۰	۱۴۹	۴۲۰	۱۳۶۵	۱۴۳۶	۶۶۰
شهر تهران.....	۷۰۹۵	۱۰	۷	۸۹	۳۳۸	۶۶۵۱
چهارمحال و بختیاری.....	۱۸۴۵	۵۵۰	۷۵۹	۳۱۷	۱۲۵	۹۴
خراسان جنوبی.....	۹۹۷	۵۵۴	۲۸۹	۶۶	۵۷	۳۱
خراسان رضوی.....	۴۹۳۴	۱۹۵۸	۷۹۹	۴۱۱	۵۸۸	۱۱۷۸
خراسان شمالی.....	۱۱۹۳	۴۷۰	۳۰۶	۱۹۱	۱۶۴	۶۲
خوزستان.....	۶۵۴۶	۳۳۷۴	۲۰۹۵	۲۹۵	۱۴۲	۶۴۰
زنجان.....	۱۳۲۷	۳۸۵	۳۵۰	۳۸۴	۱۱۴	۹۴
سمنان.....	۸۱۵	۱۹۹	۲۸۵	۱۳۵	۸۹	۱۰۷
سیستان و بلوچستان.....	۱۶۳۷	۸۷۱	۴۵۹	۱۸۲	۱۰۴	۲۱
فارس.....	۹۳۸۶	۴۶۷۴	۲۲۵۵	۷۳۱	۵۴۸	۱۱۷۸
قزوین.....	۱۱۲۴	۱۸۲	۱۸۸	۲۰۸	۲۷۱	۲۷۵
قم.....	۱۳۰۰	۲۲۴	۴۱۵	۱۹۹	۲۴۷	۲۱۵
کردستان.....	۲۰۹۵	۲۱۶	۷۰۰	۵۹۶	۳۴۱	۲۴۲
کرمان.....	۷۵۲۴	۵۷۵۹	۱۱۲۲	۲۶۰	۱۱۵	۲۶۸
کرمانشاه.....	۱۶۲۹	۳۸۰	۵۵۲	۴۱۴	۱۱۶	۱۶۷
کهگیلویه و بویراحمد.....	۱۰۵۷	۶۸۲	۲۳۸	۱۰۶	۲۳	۸
گلستان.....	۱۲۰۲	۴۰۰	۳۸۳	۱۶۹	۱۱۳	۱۳۷
گیلان.....	۲۷۹۹	۴۹۹	۹۵۳	۳۲۵	۴۲۰	۶۰۲
لرستان.....	۱۳۶۰	۳۵۲	۴۶۵	۲۹۵	۱۱۰	۱۳۸
مازندران.....	۳۸۱۲	۴۹۴	۱۱۶۱	۹۱۲	۶۶۹	۵۷۶
مرکزی.....	۱۳۴۲	۳۱۲	۳۸۵	۲۹۱	۱۱۲	۲۴۲
هرمزگان.....	۱۱۵۶	۷۱۹	۲۰۸	۶۰	۲۸	۱۴۱
همدان.....	۱۳۲۶	۲۸۸	۳۱۷	۲۵۵	۱۴۰	۳۲۶
یزد.....	۱۹۸۰	۵۲۴	۷۸۵	۴۳۶	۲۰۱	۳۴

۱- تعداد پروانه‌های احداث ساختمان مسکونی برحسب نوع اسکلت و مصالح عمده به‌کار رفته در ساختمان و استان: سال ۱۳۹۴

استان (نقاط شهری)	کل	فلزی	بتون آرمه	سایر				
				جمع	آجر و آهن	آجر و چوب	بلوک سیمانی	سایر
کل کشور.....	۹۹۶۳۱	۱۹۳۹۶	۵۷۴۶۷	۲۲۷۶۸	۲۱۴۱۵	۱۵۱	۱۲۰۰	۲
کل کشور (بجز شهر تهران).....	۹۲۵۳۶	۱۷۰۹۰	۵۲۶۸۴	۲۲۷۶۲	۲۱۴۱۲	۱۵۰	۱۲۰۰	۰
آذربایجان شرقی.....	۴۵۶۵	۲۱۵	۴۰۲۲	۳۲۸	۲۸۵	۰	۴۳	۰
آذربایجان غربی.....	۴۲۶۶	۸۳۱	۳۰۰۲	۴۳۳	۴۱۹	۳	۱۱	۰
اردبیل.....	۱۶۳۶	۳۶۸	۱۱۲۸	۱۴۰	۱۲۸	۰	۱۲	۰
اصفهان.....	۱۳۸۸۳	۸۹۹	۱۲۰۷۷	۹۰۷	۸۵۷	۰	۵۰	۰
البرز.....	۱۷۲۶	۱۸۲	۱۵۴۴	۰	۰	۰	۰	۰
ایلام.....	۱۴۳۱	۳۰	۳۵۱	۱۰۵۰	۱۰۴۸	۲	۰	۰
بوشهر.....	۲۶۱۳	۱۸	۱۲۵۷	۱۳۳۸	۶۵۱	۳۱	۶۵۶	۰
تهران.....	۱۱۱۲۵	۳۳۵۵	۷۷۶۳	۷	۴	۱	۰	۲
بجز شهر تهران.....	۴۰۳۰	۱۰۴۹	۲۹۸۰	۱	۱	۰	۰	۰
شهر تهران.....	۷۰۹۵	۲۳۰۶	۴۷۸۳	۶	۳	۱	۰	۲
چهارمحال و بختیاری.....	۱۸۴۵	۸	۱۴۰۴	۴۳۳	۴۳۱	۰	۲	۰
خراسان جنوبی.....	۹۹۷	۸۸۵	۶۲	۵۰	۵۰	۰	۰	۰
خراسان رضوی.....	۴۹۳۴	۴۶۹۹	۱۲۴	۱۱۱	۱۱۰	۱	۰	۰
خراسان شمالی.....	۱۱۹۳	۱۸۰	۹۵۷	۵۶	۵۵	۱	۰	۰
خوزستان.....	۶۵۴۶	۳۳۰	۱۴۵۵	۴۷۶۱	۴۶۶۶	۶۱	۳۴	۰
زنجان.....	۱۳۲۷	۱۴۶	۱۰۸۹	۹۲	۹۲	۰	۰	۰
سمنان.....	۸۱۵	۱۶	۷۵۰	۴۹	۴۹	۰	۰	۰
سیستان و بلوچستان.....	۱۶۳۷	۳۷۶	۶۸۹	۵۷۲	۵۷۱	۱	۰	۰
فارس.....	۹۳۸۶	۱۰۱۱	۲۲۹۱	۶۰۸۴	۵۹۵۸	۷	۱۱۹	۰
قزوین.....	۱۱۲۴	۳۰۸	۸۱۶	۰	۰	۰	۰	۰
قم.....	۱۳۰۰	۵۶۸	۵۵۱	۱۸۱	۱۸۱	۰	۰	۰
کردستان.....	۲۰۹۵	۳۷۶	۱۳۸۵	۳۳۴	۳۳۲	۲	۰	۰
کرمان.....	۷۵۲۴	۱۳۰۰	۲۷۶۲	۳۴۶۲	۳۴۱۸	۳۵	۹	۰
کرمانشاه.....	۱۶۲۹	۷۷۳	۶۸۸	۱۶۸	۱۶۷	۱	۰	۰
کهگیلویه و بویراحمد.....	۱۰۵۷	۹۶	۵۴۰	۴۲۱	۳۰۶	۴	۱۱۱	۰
گلستان.....	۱۲۰۲	۹	۱۱۷۵	۱۸	۱۸	۰	۰	۰
گیلان.....	۲۷۹۹	۴۰	۲۷۴۴	۱۵	۲	۰	۱۳	۰
لرستان.....	۱۳۶۰	۹۸۹	۳۵۹	۱۲	۱۲	۰	۰	۰
مازندران.....	۳۸۱۲	۵۹	۳۷۴۳	۱۰	۶	۰	۴	۰
مرکزی.....	۱۳۴۲	۵۸۹	۷۵۲	۱	۰	۱	۰	۰
هرمزگان.....	۱۱۵۶	۰	۶۸۶	۴۷۰	۳۴۰	۰	۱۳۰	۰
همدان.....	۱۳۲۶	۶۹۸	۵۰۸	۱۲۰	۱۱۴	۰	۶	۰
یزد.....	۱۹۸۰	۴۲	۷۹۳	۱۱۴۵	۱۱۴۵	۰	۰	۰

۱۵- تعداد پروانه‌های احداث ساختمان مسکونی برحسب تعداد واحد مسکونی و استان: سال ۱۳۹۴

استان (نقاط شهری)	جمع	۱ واحدی	۲ واحدی	۳ واحدی	۴ واحدی	۵ واحدی و بیش تر
کل کشور.....	۹۹۶۳۱	۴۲۵۳۶	۲۵۰۰۲	۱۰۱۹۰	۷۰۹۰	۱۴۸۱۳
کل کشور(بجز شهر تهران).....	۹۲۵۳۶	۴۲۴۸۳	۲۴۸۳۲	۹۲۶۹	۵۵۸۴	۱۰۳۶۸
آذربایجان شرقی.....	۴۵۶۵	۱۰۰۰	۱۱۴۴	۳۷۲	۵۱۰	۱۵۳۹
آذربایجان غربی.....	۴۲۶۶	۲۱۵۰	۱۶۲۵	۲۶۱	۱۳۱	۹۹
اردبیل.....	۱۶۳۶	۶۳۰	۴۴۵	۱۶۱	۱۶۴	۲۳۶
اصفهان.....	۱۳۸۸۳	۳۷۴۰	۵۳۱۱	۲۱۴۵	۱۰۴۱	۱۶۴۶
البرز.....	۱۷۲۶	۳۳۵	۲۴۶	۱۵۱	۴۲۵	۵۶۹
ایلام.....	۱۴۳۱	۱۱۶۳	۱۶۷	۴۷	۱۴	۴۰
بوشهر.....	۲۶۱۳	۱۵۸۰	۵۳۰	۲۱۷	۸۲	۲۰۴
تهران.....	۱۱۱۲۵	۱۰۰۲۶	۱۶۱۷	۱۸۷۰	۱۷۷۳	۴۸۳۹
بجز شهر تهران.....	۴۰۳۰	۹۷۳	۱۴۴۷	۹۴۹	۲۶۷	۳۹۴
شهر تهران.....	۷۰۹۵	۵۳	۱۷۰	۹۲۱	۱۵۰۶	۴۴۴۵
چهارمحال و بختیاری.....	۱۸۴۵	۶۵۷	۸۸۷	۲۰۷	۶۰	۳۴
خراسان جنوبی.....	۹۹۷	۶۴۳	۲۱۴	۶۴	۵۱	۲۵
خراسان رضوی.....	۴۹۳۴	۲۶۱۸	۱۱۳۰	۴۰۳	۳۲۸	۴۵۵
خراسان شمالی.....	۱۱۹۳	۵۹۰	۳۴۴	۱۴۶	۳۹	۷۴
خوزستان.....	۶۵۴۶	۳۶۲۴	۱۳۲۲	۳۱۷	۵۷۸	۷۰۵
زنجان.....	۱۳۲۷	۵۶۳	۵۶۵	۱۱۲	۳۷	۵۰
سمنان.....	۸۱۵	۳۷۲	۲۱۶	۸۱	۵۴	۹۲
سیستان و بلوچستان.....	۱۶۳۷	۹۸۹	۴۱۹	۱۲۶	۳۱	۷۲
فارس.....	۹۳۸۶	۵۳۲۴	۲۰۲۵	۵۲۱	۲۸۴	۱۲۳۲
قزوین.....	۱۱۲۴	۲۹۴	۲۷۵	۲۴۱	۱۸۸	۱۲۶
قم.....	۱۳۰۰	۴۳۰	۳۸۶	۲۲۰	۱۰۴	۱۶۰
کردستان.....	۲۰۹۵	۶۳۹	۸۶۹	۳۸۵	۱۴۴	۵۸
کرمان.....	۷۵۲۴	۵۸۰۵	۱۰۶۶	۲۵۵	۱۱۴	۲۸۴
کرمانشاه.....	۱۶۲۹	۵۹۲	۵۶۹	۲۶۹	۶۱	۱۳۸
کهگیلویه و بویراحمد.....	۱۰۵۷	۷۹۴	۲۰۳	۳۹	۸	۱۳
گلستان.....	۱۲۰۲	۶۲۷	۲۸۸	۹۰	۶۷	۱۳۰
گیلان.....	۲۷۹۹	۱۱۰۷	۵۵۴	۳۷۸	۲۸۰	۴۸۰
لرستان.....	۱۳۶۰	۵۶۳	۴۰۱	۱۴۶	۷۱	۱۷۹
مازندران.....	۳۸۱۲	۱۴۸۷	۸۴۲	۵۶۷	۲۳۶	۶۸۰
مرکزی.....	۱۳۴۲	۵۰۸	۴۳۲	۱۲۷	۸۹	۱۸۶
هرمزگان.....	۱۱۵۶	۸۰۱	۱۳۵	۳۸	۴۳	۱۳۹
همدان.....	۱۳۳۶	۴۱۰	۴۱۷	۱۲۲	۷۷	۳۰۰
یزد.....	۱۹۸۰	۱۴۷۵	۳۵۸	۱۱۲	۶	۲۹

۱۶- پروانه‌های احداث ساختمان برحسب تعداد طبقات، مساحت زمین، زیربنا و تعداد واحد مسکونی پیش‌بینی شده در آن‌ها در

نقاط شهری استان آذربایجان شرقی: سال ۱۳۹۴

تعداد واحد مسکونی	مساحت زیربنا (مترمربع)	مساحت زمین (مترمربع)	تعداد پروانه احداث ساختمان بر حسب طبقه				شهر
			۳ طبقه و بیش تر	۲ طبقه	۱ طبقه	جمع	
۲۹۸۲۸	۴۵۷۷۰۶۵	۲۰۵۹۰۵۶	۴۰۵۸	۱۲۱۰	۱۰۲۱	۶۲۸۹	استان.....
۳۰	۴۳۶۹	۵۵۹۶	۳	۶	۱۶	۲۵	آبش احمد.....
۱۷۴	۳۰۵۸۴	۱۷۳۶۹	۴۹	۲۵	۱۰	۸۴	آذرشهر.....
۹	۱۰۰۹	۱۲۹۲	۰	۳	۴	۷	آقکند.....
۱۲	۱۰۲۲	۲۰۱۲	۱	۲	۴	۷	اچاچی.....
۶۷	۱۵۸۴۹	۲۸۸۹۸	۲۱	۱۶	۱۹	۵۶	اسکو.....
۱۶۹	۲۹۸۸۸	۲۰۴۶۵	۴۰	۲۱	۳۰	۹۱	اهر.....
۸۵	۲۰۷۰۵	۱۸۲۰۹	۲۰	۲۸	۱۶	۶۴	ایلخچی.....
۳۶	۱۹۵۱۹	۲۵۵۴۱	۱۹	۴	۱	۲۴	باسمنج.....
۳۶	۴۰۴۷	۵۵۲۶	۱	۷	۲۳	۳۱	بخشایش.....
۱۵۳	۳۴۶۳۱	۱۷۲۶۶	۵۵	۳۱	۸	۹۴	بستان آباد.....
۷۱۷	۱۳۴۸۳۷	۱۰۶۶۴۰	۱۷۳	۱۳۹	۹۴	۴۰۶	بناب.....
۲	۱۹۹	۲۹۲	۰	۰	۲	۲	بناب مرند.....
۲۲۸۸۱	۳۲۰۳۰۴۰	۸۴۱۶۸۸	۲۶۱۵	۱۶۲	۲۰۲	۲۹۷۹	تبریز.....
۲۲	۳۱۸۵	۲۸۳۸	۴	۶	۵	۱۵	ترک.....
۶۰	۱۱۷۹۷	۷۶۱۴	۲۰	۱۰	۴	۳۴	ترکمانچای.....
۹۳	۱۷۰۰۵	۷۳۸۱۴	۳	۳۹	۳۳	۷۵	تسوج.....
۵۵	۹۴۹۳	۶۰۱۴	۱۱	۱۵	۶	۳۲	تیکمه داش.....
۱۸	۲۵۲۲	۴۰۳۴	۲	۱	۱۲	۱۵	تیمورلو.....
۶۰	۳۳۷۸۰	۱۳۲۳۴	۲۴	۴	۱	۲۹	جلفا.....
۱۲	۲۱۶۶	۵۳۷۴	۱	۳	۷	۱۱	جوان قلعه.....
۱۰	۱۷۶۴	۲۴۴۸	۱	۳	۴	۸	خاروانا.....
۲۵	۵۲۴۱	۶۰۸۴	۴	۵	۱۲	۲۱	خامنه.....
۷	۸۲۲	۱۲۷۹	۰	۲	۴	۶	خداجو(خراجو).....
۹۲	۱۸۳۹۹	۳۴۴۹۳	۱۷	۱۷	۱۴	۴۸	خسروشاه.....

۱۶- پروانه‌های احداث ساختمان برحسب تعداد طبقات، مساحت زمین، زیربنا و تعداد واحد مسکونی پیش‌بینی شده در آن‌ها در نقاط شهری استان آذربایجان شرقی: سال ۱۳۹۴ (دنباله)

تعداد واحد مسکونی	مساحت زیربنا (مترمربع)	مساحت زمین (مترمربع)	تعداد پروانه احداث ساختمان بر حسب طبقه				شهر
			جمع	۱ طبقه	۲ طبقه	۳ طبقه و بیش تر	
۴۷	۵۵۲۷	۶۶۹۵	۳۳	۲۰	۱۰	۳	خمارلو.....
۴	۴۴۳	۱۲۱۹	۴	۳	۱	۰	خواجه.....
۱۳	۱۵۴۳	۳۱۲۵	۸	۳	۵	۰	دوزدوزان.....
۳۸	۶۴۴۵	۷۹۹۹	۳۴	۱۷	۱۴	۳	زرنق.....
۹	۱۶۰۴	۲۱۴۷	۷	۱	۶	۰	زنوز.....
۲۰۶	۴۴۱۷۳	۳۵۱۴۸	۱۴۳	۲۱	۶۱	۶۱	سراب.....
۹۶	۴۷۵۵۶	۲۵۱۲۳	۸۴	۱۳	۲۳	۴۸	سردرود.....
۹۶۳	۱۴۹۷۲۲	۱۰۹۶۹۵	۱۲۳	۱۱	۱۵	۹۷	سهند.....
۲۲	۹۲۴۶	۱۹۵۶۱	۱۶	۶	۹	۱	سیس.....
۱۲	۱۶۳۰	۲۰۹۰	۱۱	۶	۴	۱	سیه رود.....
۱۲۸	۲۷۹۰۳	۱۴۳۸۶	۵۷	۱۰	۹	۳۸	شبستر.....
۱۳	۲۱۳۴	۳۳۶۰	۹	۴	۵	۰	شربیان.....
۲۰	۴۵۰۹	۸۴۸۲	۱۶	۱۰	۴	۲	شرفخانه.....
۳۲	۵۱۶۲	۵۲۵۶	۲۲	۱۰	۱۰	۲	شندآباد.....
۶۱	۲۸۹۷۸	۵۹۱۳۷	۴۰	۱۰	۱۱	۱۹	صوفیان.....
۹۹۹	۱۶۳۴۶۲	۷۹۷۲۱	۳۴۲	۵۹	۱۰۴	۱۷۹	عجب شیر.....
۵۱	۸۸۳۲	۵۴۰۱	۳۸	۱۱	۱۷	۱۰	قره آغاج.....
۱۷	۱۰۴۰۱	۵۲۴۴۴	۱۶	۸	۵	۳	کشکسرای.....
۳۰	۴۴۰۰	۶۹۵۱	۲۶	۱۷	۹	۰	کلوانق.....
۴۳	۷۸۵۸	۱۶۵۷۲	۳۸	۱۳	۱۴	۱۱	کلیبر.....
۴۰	۵۱۲۷	۶۷۶۸	۲۳	۹	۱۱	۳	کوزه کنان.....
۳۵	۷۴۹۶	۴۳۸۱	۲۴	۳	۱۷	۴	گوگان.....
۵۴	۹۷۲۸	۶۹۲۶	۳۶	۱۲	۱۳	۱۱	لیلان.....
۳۸	۶۹۳۸	۱۲۱۳۸	۳۱	۱۹	۱۲	۰	مبارک شهر.....
۷۶۰	۱۴۱۹۶۹	۵۳۲۱۴	۲۲۶	۹	۳۰	۱۸۷	مراغه.....

۱۶- پروانه‌های احداث ساختمان برحسب تعداد طبقات، مساحت زمین، زیربنا و تعداد واحد مسکونی پیش‌بینی شده در آن‌ها در نقاط شهری استان آذربایجان شرقی: سال ۱۳۹۴ (دنباله)

تعداد واحد مسکونی	مساحت زیربنا (مترمربع)	مساحت زمین (مترمربع)	تعداد پروانه احداث ساختمان بر حسب طبقه				شهر
			جمع	۱ طبقه	۲ طبقه	۳ طبقه و بیش تر	
۱۹۶	۳۸۸۰۸	۲۰۱۷۸	۶۹	۱۴	۲۱	۱۰۴	مرند.....
۲۲۹	۴۱۶۶۹	۲۹۱۵۶	۲۴	۸۴	۳۷	۱۴۵	ملکان.....
۳۷	۱۲۹۴۶	۵۲۹۶۳	۱۰	۱۱	۵	۲۶	ممقان.....
۳۳	۵۸۰۰	۱۰۵۲۶	۲	۱۰	۱۹	۳۱	مهربان.....
۳۸۱	۸۵۶۳۷	۳۳۲۳۰	۱۱۰	۳۰	۲۲	۱۶۲	میانه.....
۳۵	۴۷۴۰	۵۲۵۱	۴	۹	۱۱	۲۴	نظرکهریزی.....
۹	۱۴۲۹	۱۷۱۵	۱	۰	۷	۸	وایقان.....
۱۹	۳۷۹۸	۵۸۴۴	۳	۵	۱۰	۱۸	ورزقان.....
۱۸۰	۴۶۱۴۷	۶۰۳۲۶	۴۳	۲۸	۱۰	۸۱	هادیشهر.....
۳۵	۴۸۹۸	۷۵۸۶	۱	۹	۲۱	۳۱	هریس.....
۸۲	۱۶۱۸۸	۳۱۳۳۵	۲۰	۲۹	۱۳	۶۲	هشترود.....
۲۷	۴۴۰۴	۲۸۰۷	۴	۱۱	۲	۱۷	هوراند.....
۹	۱۲۴۲	۲۱۸۰	۰	۲	۷	۹	یامچی.....

مرکز آمار ایران

۱۷- پروانه‌های احداث ساختمان برحسب تعداد طبقات، مساحت زمین، زیربنا و تعداد واحد مسکونی پیش‌بینی شده در آن‌ها در نقاط شهری استان آذربایجان غربی: سال ۱۳۹۴

تعداد واحد مسکونی	مساحت زیربنا (مترمربع)	مساحت زمین (مترمربع)	تعداد پروانه احداث ساختمان بر حسب طبقه				شهر
			جمع	۱ طبقه	۲ طبقه	۳ طبقه و بیش تر	
۱۱۱۸۷	۱۵۵۰۹۹۸	۱۳۷۳۴۰۸	۵۱۸۶	۱۱۲۷	۲۶۶۴	۱۳۹۵	استان
۵	۸۱۲	۱۳۳۳	۵	۴	۱	۰	آواجیق
۲۶۵۰	۴۷۹۰۸۵	۲۹۴۷۶۸	۱۴۱۴	۲۹۳	۶۶۵	۴۵۶	ارومیه
۱۲۳	۱۶۳۷۶	۲۰۷۱۷	۸۴	۲۹	۵۴	۱	اشنویه
۱۲	۱۶۲۸	۳۱۳۴	۱۵	۱۴	۱	۰	ایواوغلی
۴۰	۵۹۵۱	۶۷۴۶	۲۹	۱۳	۱۲	۴	باروق
۵۴	۹۸۳۴	۵۹۸۶	۳۵	۳	۱۳	۱۹	بازرگان
۱۲۲۷	۱۹۳۰۰۰	۱۲۰۳۷۱	۷۹۸	۶۷	۴۹۶	۲۳۵	بوکان
۵۷	۱۶۷۱۱	۱۷۴۴۲	۵۳	۲۴	۲۱	۸	پلدشت
۴۹۴	۶۳۹۱۳	۴۹۱۰۷	۲۷۳	۴۱	۱۹۵	۳۷	پیرانشهر
۵	۷۰۱	۶۲۷	۳	۱	۲	۰	تازه شهر
۲۴۵	۳۲۹۸۶	۲۶۷۴۷	۱۶۰	۴۷	۹۷	۱۶	تکاب
۹۱	۱۲۵۷۲	۱۸۷۵۵	۷۶	۵۰	۲۵	۱	چهاربرج
۰	۰	۰	۰	۰	۰	۰	خلیفان
۹۰۴	۱۷۱۲۴۴	۲۶۶۴۷۹	۵۲۳	۷۶	۲۳۸	۲۰۹	خوی
۳۶	۵۱۱۳	۱۰۳۲۰	۲۹	۱۷	۱۱	۱	دیزج دیز
۵۶	۶۹۷۷	۶۰۱۹	۳۶	۱۱	۲۵	۰	ربط
۱	۸۱	۱۵۳	۱	۱	۰	۰	زرآباد
۷۴	۱۴۱۶۶	۹۲۰۸	۵۰	۳	۲۴	۲۳	سردشت
۶	۱۷۱۴۷	۴۰۷۳	۶	۰	۳	۳	سرو
۱۷۰	۳۲۵۵۷	۴۲۹۶۴	۱۰۸	۳۰	۶۵	۱۳	سلماس
۰	۰	۰	۰	۰	۰	۰	سیلوانه
۳	۴۳۴	۳۲۵	۲	۰	۲	۰	سیمینه
۳۶	۶۴۰۰	۸۵۳۵	۳۱	۱۳	۱۷	۱	سیه چشمه
۲۴۰	۳۹۷۰۹	۵۴۷۲۱	۱۸۳	۸۲	۹۱	۱۰	شاهین دژ

۱۷- پروانه‌های احداث ساختمان برحسب تعداد طبقات، مساحت زمین، زیربنا و تعداد واحد مسکونی پیش‌بینی شده در آن‌ها در نقاط شهری استان آذربایجان غربی: سال ۱۳۹۴ (دنباله)

تعداد واحد مسکونی	مساحت زیربنا (مترمربع)	مساحت زمین (مترمربع)	تعداد پروانه احداث ساختمان بر حسب طبقه				شهر
			جمع	۱ طبقه	۲ طبقه	۳ طبقه و بیش تر	
۹۵	۱۲۰۵۰	۱۱۲۵۶	۲	۳۴	۲۹	۶۵	شوط.....
۱۱۷	۱۲۵۴۵	۱۱۰۵۷۲	۳	۴۵	۳۳	۸۱	فیرورق.....
۱۷۶	۲۸۵۷۰	۲۶۴۹۵	۶	۹۵	۴۵	۱۴۶	قره ضیاءالدین.....
۹	۱۱۶۸	۴۵۸۷	۰	۴	۶	۱۰	قطور.....
۱	۱۱۴	۱۶۸	۰	۰	۱	۱	قوشچی.....
۲۷	۴۲۵۹	۳۱۹۵	۴	۹	۴	۱۷	کشاورز.....
۱۷	۲۷۱۱	۴۴۰۶	۰	۵	۱۶	۲۱	گردکشانه.....
۲۰۳	۳۷۴۳۶	۲۰۹۰۸	۵۸	۲۸	۵	۹۱	ماکو.....
۵۳	۶۸۸۹	۹۸۹۸	۰	۱۰	۳۵	۴۵	محمدیار.....
۶۲	۱۰۷۹۴	۱۰۳۸۵	۳	۱۵	۳۶	۵۴	محمودآباد.....
۱۰	۱۱۹۸	۴۴۰۰	۰	۳	۷	۱۰	مرگنلر.....
۷۶۳	۱۵۱۵۷۳	۶۳۰۳۸	۱۵۳	۷۷	۱۱	۲۴۱	مه‌آباد.....
۳۷۸	۶۶۸۱۶	۴۹۸۰۷	۸۴	۹۷	۲۷	۲۰۸	میان‌دوآب.....
۳۵	۳۷۶۴	۳۰۲۴	۳	۱۱	۴	۱۸	میرآباد.....
۱۴	۱۵۴۱	۲۴۲۸	۰	۵	۴	۹	نازک علیا.....
۳۱	۴۴۱۲	۶۱۶۹	۴	۷	۱۰	۲۱	نالوس.....
۳۳۷	۷۲۹۳۱	۷۰۳۸۲	۳۱	۱۴۹	۳۲	۲۱۲	نقده.....
۳۰	۴۸۳۰	۳۷۶۰	۷	۱۲	۳	۲۲	نوشین.....

مرکز آمار ایران

۱۸- پروانه‌های احداث ساختمان برحسب تعداد طبقات، مساحت زمین، زیربنا و تعداد واحد مسکونی پیش‌بینی شده در آن‌ها در نقاط شهری استان اردبیل: سال ۱۳۹۴

تعداد واحد مسکونی	مساحت زیربنا (مترمربع)	مساحت زمین (مترمربع)	تعداد پروانه احداث ساختمان بر حسب طبقه				شهر
			جمع	۱ طبقه	۲ طبقه	۳ طبقه و بیش تر	
۵۰۷۷	۱۱۱۱۷۹۳	۵۹۴۰۶۲	۱۱۴۳	۵۷۶	۵۶۲	۲۲۸۱	استان
۴۷	۹۰۳۷	۱۱۶۶۰	۱۳	۹	۱۰	۳۲	آبی بیگلو
۳۴۲۲	۶۱۹۲۴۴	۳۰۹۲۹۲	۸۳۵	۲۰۸	۱۹۳	۱۲۳۶	اردبیل
۱۲	۱۵۲۳	۲۱۴۴	۱	۲	۷	۱۰	اسلام آباد
۴۲	۶۳۴۹	۸۳۹۱	۳	۱۵	۲۳	۴۱	اصلاندوز
۵۹	۸۴۹۳	۱۳۰۸۷	۴	۱۰	۲۸	۴۲	بيله سوار
۴۲۲	۶۰۴۴۴	۴۴۶۷۶	۷۲	۱۲۴	۶۹	۲۶۵	پارس آباد
۴	۵۷۸	۱۵۸۵	۰	۰	۵	۵	تازه کند
۱۵	۲۰۶۴	۳۰۲۳	۰	۳	۱۱	۱۴	تازه کندانگوت
۳۴	۵۸۸۹	۱۱۴۸۲	۲	۷	۲۲	۳۱	جعفرآباد
۱۵۹	۲۷۵۹۹	۱۴۹۱۵	۴۴	۱۴	۱۲	۷۰	خلخال
۳	۳۶۵	۱۲۷۳	۰	۱	۲	۳	رضی
۲۱۱	۳۴۳۵۱	۲۱۹۰۹	۳۰	۱۳	۰	۴۳	سرعین
۵۱	۵۹۶۹	۱۱۷۳۵	۲	۱۲	۲۷	۴۱	عنبران
۶	۷۶۲	۲۵۶۵	۰	۰	۷	۷	فخرآباد
۶	۷۵۶	۱۱۹۴	۰	۲	۲	۴	قصابه
۳۱	۴۳۸۴	۴۰۳۷	۷	۹	۱	۱۷	کلور
۱۶	۳۱۶۵	۵۱۴۷	۲	۷	۶	۱۵	کوراییم
۸۲	۱۱۸۰۵	۱۲۶۸۸	۱۱	۱۹	۳۹	۶۹	گرمی
۱۴	۳۰۰۱	۴۰۳۱	۴	۶	۶	۱۶	گیوی
۱۶	۱۶۳۶	۵۸۱۲	۰	۳	۱۰	۱۳	لاهرود
۴	۷۸۴	۱۶۰۰	۰	۲	۳	۵	مرادلو
۲۶۱	۵۴۴۰۳	۶۱۶۰۹	۸۸	۶۸	۳۵	۱۹۱	مشگین شهر
۸۰	۱۵۳۱۲	۲۰۹۸۰	۱۹	۲۱	۴	۴۴	نمین
۳۵	۵۲۹۳	۷۳۰۱	۳	۱۱	۱۵	۲۹	نیر
۳۰	۳۴۷۷	۶۸۹۹	۱	۸	۱۴	۲۳	هشتجین
۱۵	۲۱۱۰	۵۰۲۷	۲	۲	۱۱	۱۵	هیر

۱۹- پروانه‌های احداث ساختمان برحسب تعداد طبقات، مساحت زمین، زیربنا و تعداد واحد مسکونی پیش‌بینی شده در آن‌ها در نقاط شهری استان اصفهان: سال ۱۳۹۴

تعداد واحد مسکونی	مساحت زیربنا (مترمربع)	مساحت زمین (مترمربع)	تعداد پروانه احداث ساختمان بر حسب طبقه				شهر
			جمع	۱ طبقه	۲ طبقه	۳ طبقه و بیش تر	
۴۱۳۱۸	۸۰۸۵۶۷۹	۴۷۵۰۶۷۳	۱۶۵۴۶	۳۷۹۵	۵۶۴۴	۷۱۰۷	استان.....
۴۱۱	۸۷۹۵۶	۱۳۵۲۴۷	۳۳۱	۱۸۳	۱۲۲	۲۶	آران و بیدگل.....
۱۲۰	۱۸۶۶۶	۱۳۲۵۸	۸۱	۹	۵۰	۲۲	ابریشم.....
۳۱	۴۰۳۰	۵۴۱۲	۲۶	۱۸	۷	۱	ابوزیدآباد.....
۷۳	۱۳۰۸۶	۱۳۲۸۵	۴۹	۱۶	۲۷	۶	اردستان.....
۱۶	۲۵۵۶	۳۷۶۲	۱۸	۱۵	۳	۰	اژیه.....
۷۳	۸۸۱۹	۱۲۴۲۳	۴۶	۱۴	۲۷	۵	اصغرآباد.....
۲۱۸۸۶	۴۷۶۴۷۴۹	۱۶۹۷۵۲۱	۵۸۹۵	۴۳۷	۹۳۱	۴۵۲۷	اصفهان.....
۳۷	۴۵۰۱	۶۲۱۶	۲۵	۱۲	۱۳	۰	افوس.....
۴	۵۴۴	۹۶۰	۴	۳	۱	۰	انارک.....
۸۰	۱۲۵۶۷	۲۳۵۱۲	۵۶	۱۹	۳۲	۵	ایمانشهر.....
۷۲	۱۴۳۰۹	۱۶۲۶۴	۸۸	۷۳	۹	۶	بادرود.....
۱۴۵	۲۲۸۳۳	۲۱۶۷۶	۶۸	۱۴	۳۱	۲۳	باغ بهادران.....
۱۳	۱۸۳۰	۱۷۶۹	۷	۲	۴	۱	باغشاد.....
۱۴	۲۰۱۹	۳۰۷۲	۱۳	۱۲	۰	۱	بافران.....
۵۶	۶۲۴۲	۶۶۵۱	۳۴	۱۱	۲۱	۲	برزک.....
۱۴	۲۲۵۱	۳۱۴۹	۱۶	۱۱	۵	۰	برف انبار.....
۵۷	۸۷۹۵	۱۴۱۵۱	۴۱	۱۳	۲۰	۸	بویین ومیاندشت.....
۹۴	۱۴۹۰۸	۱۲۲۴۴	۵۸	۱۶	۴۱	۱	بهاران شهر.....
۱۵۱۶	۱۹۴۳۱۷	۱۰۴۰۹۸	۴۲۵	۲۶	۳۶	۳۶۳	بهارستان.....
۱۰۴	۱۵۸۳۴	۱۴۲۳۴	۶۰	۹	۳۹	۱۲	پیربکران.....
۹۰	۱۳۹۳۵	۱۸۶۹۷	۷۹	۶۰	۱۷	۲	تودشک.....
۱۰۸	۳۴۹۲۱	۳۵۳۲۰	۱۲۹	۵۴	۵۹	۱۶	تیران.....
۱۱۱	۱۳۹۴۱	۲۹۷۷۴	۱۱۳	۱۰۶	۷	۰	جندق.....
۱۵	۲۵۷۴	۲۹۱۴	۱۲	۴	۸	۰	جوزدان.....

۱۹- پروانه‌های احداث ساختمان برحسب تعداد طبقات، مساحت زمین، زیربنا و تعداد واحد مسکونی پیش‌بینی شده در آن‌ها در نقاط شهری استان اصفهان: سال ۱۳۹۴ (دنباله)

تعداد واحد مسکونی	مساحت زیربنا (مترمربع)	مساحت زمین (مترمربع)	تعداد پروانه احداث ساختمان بر حسب طبقه				شهر
			۳ طبقه و بیش تر	۲ طبقه	۱ طبقه	جمع	
۵۶	۶۷۶۶	۸۴۶۳	۳	۲۳	۸	۳۴	جوشقان قالی
۱۶۲	۲۴۲۶۹	۲۱۹۲۵	۱۸	۶۲	۲۱	۱۰۱	چادگان
۱۵۶	۲۴۴۳۸	۲۷۴۳۱	۹	۵۰	۲۶	۸۵	چرمهین
۹۱	۱۲۰۱۶	۸۹۳۹	۷	۳۷	۱۲	۵۶	چمگردان
۱۶	۲۵۷۷	۴۱۹۸	۰	۷	۶	۱۳	حبیب آباد
۲۳	۲۹۳۴	۲۷۳۸	۱	۸	۳	۱۲	حسن اباد
۱۳	۲۰۵۴	۳۲۴۸	۱	۳	۷	۱۱	حنا
۱۹	۳۰۹۲	۸۷۰۱	۱	۴	۱۵	۲۰	خالدآباد
۱۲۶۳	۲۰۵۳۹۵	۱۳۷۴۲۶	۲۴۴	۲۷۹	۹۹	۶۲۲	خمینی شهر
۱۵۴	۲۲۹۸۲	۲۲۷۶۳	۳۲	۲۶	۱۴	۷۲	خوانسار
۱۳۴	۲۰۸۵۱	۴۱۵۲۵	۲	۱۳	۱۰۸	۱۲۳	خور
۶۶۸	۱۱۰۹۰۲	۵۴۳۰۴	۱۵۹	۸۷	۴۴	۲۹۰	خورزوق
۷۴	۱۱۳۰۶	۱۱۶۲۶	۵	۲۴	۲۱	۵۰	داران
۶۳	۹۱۷۵	۱۲۳۸۷	۱	۲۲	۲۵	۴۸	دامنه
۲۹۴	۴۶۲۰۸	۲۸۳۴۰	۴۶	۹۶	۲۵	۱۶۷	درچه
۱۷۲	۲۲۲۸۸	۱۶۰۹۷	۲۱	۴۹	۱۷	۸۷	دستگرد
۳۷۹	۸۳۹۵۲	۸۴۴۵۹	۴۷	۱۶۰	۱۰۴	۳۱۱	دولت آباد
۷۴	۱۱۲۳۴	۸۹۳۸	۸	۲۴	۱۱	۴۳	دهاقان
۳۸	۵۱۵۳	۵۱۰۱	۰	۱۲	۱۴	۲۶	دهق
۱۰۱	۱۶۲۰۷	۱۴۳۰۹	۵	۴۴	۱۱	۶۰	دیزیچه
۳۷	۵۷۸۸	۹۶۰۰	۰	۱۹	۹	۲۸	رزوه
۱۱۲	۱۶۵۱۱	۲۳۴۸۵	۱	۲۵	۵۸	۸۴	رضوانشهر
۴۹	۵۸۷۸	۴۳۲۲	۴	۲۰	۲	۲۶	زازران
۱۱۰	۱۳۲۱۹	۱۰۲۸۸	۶	۴۶	۴	۵۶	زاینده رود
۲۸۰	۶۸۶۰۰	۵۰۶۷۱	۱۳۴	۸۳	۱۱۴	۳۳۱	زرین شهر

۱۹- پروانه‌های احداث ساختمان برحسب تعداد طبقات، مساحت زمین، زیربنا و تعداد واحد مسکونی پیش‌بینی شده در آن‌ها در نقاط شهری استان اصفهان: سال ۱۳۹۴ (دنباله)

تعداد واحد مسکونی	مساحت زیربنا (مترمربع)	مساحت زمین (مترمربع)	تعداد پروانه احداث ساختمان بر حسب طبقه				شهر
			جمع	۱ طبقه	۲ طبقه	۳ طبقه و بیش تر	
۹۲	۱۳۱۹۳	۱۸۴۸۱	۶۷	۱۵	۳	۸۵	زواره.....
۳۴	۵۱۰۴	۳۹۳۶	۵	۱۱	۸	۲۴	زیار.....
۱۶۵	۲۴۶۲۲	۲۶۹۹۲	۱۱	۵۰	۱۹	۸۰	زیباشهر.....
۲۴	۳۵۱۴	۶۷۹۹	۲۰	۴	۰	۲۴	سجزی.....
۲۱۷	۳۳۶۰۲	۳۸۸۸۵	۴۹	۹۲	۱۰	۱۵۱	سده لنجان.....
۱۷	۱۹۲۸	۲۵۲۹	۱۱	۳	۱	۱۵	سفیدشهر.....
۱۲۸	۱۸۸۵۰	۶۸۵۶۰	۴۶	۳۶	۹	۹۱	سمیرم.....
۲۶	۵۸۰۹	۵۷۲۳	۸	۱۹	۰	۲۷	سین.....
۳۲	۴۳۷۵	۳۶۶۲	۴	۱۳	۱	۱۸	شاپورآباد.....
۲۶۵۵	۴۰۸۶۹۹	۱۴۰۳۹۸	۱۳	۱۷۲	۳۵۸	۵۴۳	شاهین شهر.....
۵۹۳	۱۰۰۱۸۰	۷۲۰۳۳	۸۲	۱۶۵	۸۸	۳۳۶	شهرضا.....
۱۰۸	۱۷۵۹۲	۲۰۵۰۰	۴۴	۳۴	۱	۷۹	طالخنچه.....
۵۳	۱۳۰۶۸	۱۰۶۰۹۲	۱۵	۱۲	۸	۳۵	طرق رود.....
۲۰	۲۶۴۵	۱۶۴۳۲	۵	۹	۰	۱۴	عسگران.....
۴۷	۶۴۰۱	۸۰۳۶	۲۲	۱۲	۱	۳۵	علویجه.....
۲۹	۳۸۶۷	۱۳۴۳۳	۲۸	۲	۰	۳۰	فرخی.....
۱۳۵	۲۲۵۹۸	۲۸۸۶۰	۱۶	۴۲	۲۳	۸۱	فریدونشهر.....
۲۰۶	۳۲۰۸۰	۱۸۰۷۰	۱۴	۳۸	۴۰	۹۲	فلاورجان.....
۳۰۹	۱۱۶۲۴۶	۱۰۵۱۳۵	۱۴	۵۲	۹۳	۱۵۹	فولادشهر.....
۱۷۵	۱۸۲۰۷	۴۴۸۴۷	۲۷	۸۱	۱۲	۱۲۰	قمصر.....
۸۱	۱۰۳۴۸	۷۸۰۸	۱۱	۱۸	۱۲	۴۱	قهباورستان.....
۲۶۱	۴۱۰۴۵	۳۹۸۶۵	۷۳	۸۲	۲۳	۱۷۸	قهدریجان.....
۱۴۸۸	۲۹۸۱۲۲	۲۸۴۶۱۸	۱۰۳	۵۲۰	۸۰	۷۰۳	کاشان.....
۱۴	۱۷۸۲	۳۹۶۰	۸	۲	۲	۱۲	کامو و چوگان.....
۶۵	۱۳۴۶۵	۱۴۳۶۵	۶	۲۷	۴	۳۷	کرکوند.....

۱۹- پروانه‌های احداث ساختمان برحسب تعداد طبقات، مساحت زمین، زیربنا و تعداد واحد مسکونی پیش‌بینی شده در آن‌ها در نقاط شهری استان اصفهان: سال ۱۳۹۴ (دنباله)

تعداد واحد مسکونی	مساحت زیربنا (مترمربع)	مساحت زمین (مترمربع)	تعداد پروانه احداث ساختمان بر حسب طبقه				شهر
			جمع	۱ طبقه	۲ طبقه	۳ طبقه و بیش تر	
۲۳۵	۳۰۷۸۱	۱۸۲۳۷	۹۲	۱۱	۴۶	۳۵	کلیشادوسودرجان
۳۵	۴۹۷۳	۶۰۴۲	۲۸	۱۸	۱۰	۰	کمشچه
۴	۵۸۶	۱۲۴۳	۴	۴	۰	۰	کمه
۸۵	۳۶۷۲۳	۵۳۹۴۸	۶۵	۱۵	۳۸	۱۲	کوشک
۷۰	۱۰۱۹۶	۱۲۴۲۷	۶۱	۴۹	۱۲	۰	کوهپایه
۱۵۲	۱۹۰۱۳	۱۸۵۵۴	۸۷	۱۸	۶۶	۳	کهریزسنگ
۲۱۴	۳۰۰۴۰	۲۴۷۹۶	۱۲۵	۳۳	۶۱	۳۱	گرگاب
۲۰۵	۳۷۸۴۶	۲۷۱۵۰	۱۲۲	۲۳	۸۰	۱۹	گزبرخوار
۲۲۱	۴۱۳۰۳	۳۶۱۳۱	۱۵۹	۶۶	۵۲	۴۱	گلیپایگان
۱۰۳	۱۳۵۹۳	۱۵۳۱۵	۶۵	۲۴	۳۸	۳	گلدشت
۳۶	۴۵۵۸	۴۴۸۶	۲۴	۱۰	۱۳	۱	گلشن
۳۴	۴۲۳۶	۹۱۴۱	۳۱	۲۵	۵	۱	گلشهر
۲۰	۴۷۵۹	۴۶۵۹	۲۰	۷	۹	۴	گوگد
۱	۱۶۷	۱۴۶	۱	۱	۰	۰	لای بید
۵۵۳	۸۸۶۶۴	۵۸۳۲۳	۲۷۷	۲۶	۱۶۷	۸۴	مبارکه
۳۳۴	۵۸۲۲۷	۵۶۰۸۶	۲۳۶	۱۸۲	۱۱	۴۳	مجلسی
۹۵	۱۸۲۷۳	۲۱۳۲۱	۱۰۷	۶۴	۴۲	۱	محمدآباد
۲۴	۴۳۵۰	۶۳۰۵	۲۴	۱۹	۳	۲	مشکات
۳۱	۳۵۱۳	۳۹۲۹	۲۲	۱۳	۹	۰	منظریه
۳۳	۵۲۷۲	۷۶۹۶	۲۹	۲۲	۷	۰	مه‌باد
۲۱	۳۵۹۴	۴۳۵۸	۱۳	۵	۶	۲	میمه
۱۰۰	۲۳۳۸۱	۲۵۴۸۲	۷۸	۱۵	۳۰	۳۳	نابین
۱۰۱۰	۲۴۹۳۴۴	۱۱۹۳۰۴	۶۷۶	۱۶۴	۳۵۵	۱۵۷	نجف آباد
۳۵	۵۶۰۸	۸۴۹۹	۳۳	۲۶	۷	۰	نصرآباد
۱۰۸	۱۷۱۷۴	۱۷۵۸۳	۴۴	۸	۱۵	۲۱	نطنز

۱۹- پروانه‌های احداث ساختمان برحسب تعداد طبقات، مساحت زمین، زیربنا و تعداد واحد مسکونی پیش‌بینی شده در آن‌ها در نقاط شهری استان اصفهان: سال ۱۳۹۴ (دنباله)

تعداد واحد مسکونی	مساحت زیربنا (مترمربع)	مساحت زمین (مترمربع)	تعداد پروانه احداث ساختمان بر حسب طبقه				شهر
			۳ طبقه و بیش تر	۲ طبقه	۱ طبقه	جمع	
۹۱	۱۶۷۹۵	۹۳۴۷۵	۱	۳۱	۳۳	۶۵	نوش آباد.....
۳۳۵	۳۲۸۴۵	۸۳۲۶۸	۴	۱۱۴	۹۵	۲۱۳	نیاسر.....
۴۵	۷۵۴۸	۱۰۶۵۰	۰	۱۶	۳۵	۵۱	نیک آباد.....
۶۶	۹۶۶۸	۱۱۲۷۰	۱	۹	۴۹	۵۹	ورزنه.....
۲۵۵	۴۴۵۶۹	۴۹۵۶۰	۱۹	۱۲۰	۴۶	۱۸۵	ورنامخواست.....
۱۷	۳۸۳۵	۲۸۸۷	۳	۹	۲	۱۴	وزوان.....
۳	۳۲۲	۷۶۳	۰	۰	۳	۳	ونک.....
۹۵	۱۶۶۰۳	۲۰۷۲۷	۸	۱۹	۶۶	۹۳	هرند.....

مرکز آمار ایران

۲۰- پروانه‌های احداث ساختمان برحسب تعداد طبقات، مساحت زمین، زیربنا و تعداد واحد مسکونی پیش‌بینی شده در آن‌ها در نقاط شهری استان البرز: سال ۱۳۹۴

تعداد واحد مسکونی	مساحت زیربنا (مترمربع)	مساحت زمین (مترمربع)	تعداد پروانه احداث ساختمان بر حسب طبقه				شهر
			جمع	۱ طبقه	۲ طبقه	۳ طبقه و بیش تر	
۱۹۱۰	۱۹۶۹۰۶۱	۲۱۸۴۹۵۶	۱۶۲۸	۳۳۴	۱۴۲	۱۹۰۴	استان.....
۱۵	۱۰۸۵	۴۶۶۰	۰	۸	۲	۱۰	آسارا.....
۲۴۱	۴۴۱۱۶	۴۲۹۴۳	۶۹	۲۱	۷	۹۷	اشتهارد.....
۷	۱۱۵۰	۱۳۲۳۴۱	۱	۳	۳	۷	تنکمان.....
۳۴	۲۳۹۴۸	۲۱۴۴۵۹	۹	۴	۲۳	۳۶	چهارباغ.....
۱۷۹	۴۱۵۹۳	۵۲۵۳۲۷	۲۹	۲۹	۱	۵۹	شهر جدید هشتگرد.....
۲۸	۴۰۸۴	۱۰۴۹۵	۸	۷	۱	۱۶	طالقان.....
۱۰۲۰	۲۳۲۵۰۳	۱۶۱۰۱۳	۱۳۱	۶	۱۳	۱۵۰	فردیس.....
۵۴۰۸	۱۱۸۱۹۰۸	۷۶۸۰۷۵	۸۲۱	۲۲	۲۹	۸۷۲	کرج.....
۴۹۴	۷۷۶۳۷	۷۳۹۲۲	۶۶	۱۲	۶	۸۴	کمال شهر.....
۱۱۶	۱۵۵۸۷	۴۸۷۳۹	۷	۱۰	۲۰	۳۷	کوهسار.....
۱۹۴	۱۴۰۲۱۰	۶۳۵۱۷	۲۷	۱	۳	۳۱	گرمدره.....
۱۹	۲۸۱۱	۲۰۷۷	۷	۳	۳	۱۳	گلسار.....
۹۲	۱۴۰۶۰	۲۴۱۴۵	۳۲	۱۰	۱۲	۵۴	ماه‌دشت.....
۲۲۲	۴۰۹۱۰	۲۱۱۴۳	۵۲	۵	۰	۵۷	محمدشهر.....
۱۴۴	۲۴۴۱۴	۱۹۱۳۳	۲۳	۴۵	۱	۶۹	مشکین دشت.....
۳۹۳	۶۰۴۰۳	۳۵۸۳۴	۵۸	۱۳۴	۶	۱۹۸	نظرآباد.....
۳۰۴	۶۲۶۴۲	۳۷۱۳۳	۸۸	۱۴	۱۲	۱۱۴	هشتگرد.....

مرکز آمار ایران

۲۱- پروانه‌های احداث ساختمان برحسب تعداد طبقات، مساحت زمین، زیربنا و تعداد واحد مسکونی پیش‌بینی شده در آن‌ها در نقاط شهری استان ایلام: سال ۱۳۹۴

تعداد واحد مسکونی	مساحت زیربنا (مترمربع)	مساحت زمین (مترمربع)	تعداد پروانه احداث ساختمان بر حسب طبقه				شهر
			۳ طبقه و بیش تر	۲ طبقه	۱ طبقه	جمع	
۲۲۳۲	۳۳۸۶۰۱	۳۲۲۳۷۱	۲۳۵	۲۱۰	۱۱۲۱	۱۵۶۶	استان.....
۵۰۳	۶۶۰۰۴	۸۹۶۰۴	۶	۴۸	۴۴۷	۵۰۱	آبدانان.....
۴	۵۳۰	۱۹۱۳	۰	۰	۴	۴	آسمان آباد.....
۸۳	۱۳۹۵۱	۱۹۴۴۲	۲	۶	۷۴	۸۲	ارکواز.....
۹۰۷	۱۵۹۴۲۳	۶۳۹۴۲	۲۱۰	۶۴	۸	۲۸۲	ایلام.....
۹۷	۲۰۶۸۱	۱۹۰۱۳	۵	۳۵	۳۲	۷۲	ایوان.....
۰	۰	۰	۰	۰	۰	۰	بدره.....
۰	۰	۰	۰	۰	۰	۰	بلاوه.....
۷۳	۸۰۸۵	۱۵۸۷۴	۰	۲	۷۱	۷۳	پهله.....
۴	۵۵۵	۱۰۲۷	۰	۰	۴	۴	توحید.....
۵	۶۶۱	۷۳۲	۰	۱	۳	۴	چوار.....
۱۰۳	۱۲۲۶۵	۱۹۴۶۹	۲	۸	۸۶	۹۶	دره شهر.....
۰	۰	۰	۰	۰	۰	۰	دلگشا.....
۱۵۵	۲۱۵۶۶	۲۸۴۰۷	۵	۲۹	۱۱۶	۱۵۰	دهلران.....
۱	۹۱	۱۹۰	۰	۰	۱	۱	زرنه.....
۶۴	۶۷۰۲	۱۳۶۹۶	۰	۴	۵۸	۶۲	سراب باغ.....
۲۲	۴۲۰۸	۳۶۱۸	۴	۷	۷	۱۸	سرابله.....
۴	۵۰۲	۶۸۹	۰	۱	۲	۳	شیاب.....
۳	۵۶۹	۶۹۵	۰	۰	۳	۳	صالح آباد.....
۱	۱۰۸	۱۸۰	۰	۰	۱	۱	لومار.....
۱۱	۱۰۰۸	۲۱۷۷	۰	۰	۱۱	۱۱	ماژین.....
۱۳۰	۱۲۵۶۵	۲۶۸۴۱	۰	۰	۱۳۰	۱۳۰	مورموری.....
۶	۷۲۰	۱۶۹۱	۰	۰	۶	۶	موسیان.....
۰	۰	۰	۰	۰	۰	۰	مهر.....
۵۵	۸۲۵۵	۱۲۹۸۲	۱	۵	۵۶	۶۲	مهران.....
۱	۱۵۲	۱۸۹	۰	۰	۱	۱	میمه.....

۲۲- پروانه‌های احداث ساختمان برحسب تعداد طبقات، مساحت زمین، زیربنا و تعداد واحد مسکونی پیش‌بینی شده در آن‌ها در نقاط شهری استان بوشهر: سال ۱۳۹۴

تعداد واحد مسکونی	مساحت زیربنا (مترمربع)	مساحت زمین (مترمربع)	تعداد پروانه احداث ساختمان بر حسب طبقه				شهر
			۳ طبقه و بیش تر	۲ طبقه	۱ طبقه	جمع	
۷۸۱۲	۱۳۳۲۲۵۴	۱۰۳۵۲۴۳	۷۶۶	۷۳۸	۱۵۱۴	۳۰۱۸	استان.....
۱۱۸	۱۸۹۳۲	۳۲۷۰۸	۴	۱۲	۱۱۱	۱۲۷	آب پخش.....
۲۵	۳۰۵۹	۱۰۱۵۱	۰	۱	۲۴	۲۵	آباد.....
۵۶	۹۲۰۳	۱۸۸۳۰	۰	۸	۴۸	۵۶	آبدان.....
۲۹	۴۰۸۷	۵۵۷۱	۰	۵	۲۰	۲۵	امام حسن.....
۳۵	۴۴۳۱	۹۵۴۱	۳	۴	۲۴	۳۱	انارستان.....
۷۵	۱۲۶۳۰	۳۵۳۴۲	۱	۹	۵۸	۶۸	اهرم.....
۲۰	۲۹۸۰	۵۸۱۹	۰	۲	۱۸	۲۰	بادوله.....
۳۶۹	۶۹۷۲۶	۶۹۷۸۶	۵۱	۱۲۵	۸۷	۲۶۳	بrazجان.....
۵۱	۸۶۳۱	۱۴۶۹۹	۱	۱۲	۳۷	۵۰	بردخون.....
۴۵	۷۰۶۰	۱۳۹۸۹	۲	۲	۴۰	۴۴	بردستان.....
۳۴۴	۴۶۸۶۳	۴۱۵۷۱	۲۴	۳۷	۹۲	۱۵۳	بندر دیر.....
۵۵	۷۶۴۴	۹۹۶۶	۱	۱۸	۲۳	۴۲	بندر دیلم.....
۴۷	۷۹۲۷	۹۷۹۹	۲	۱۹	۱۲	۳۳	بندر ریگ.....
۵۹۱	۹۳۸۷۵	۸۰۲۵۶	۵۱	۱۱۲	۱۵۱	۳۱۴	بندر کنگان.....
۴۷۳	۷۶۹۲۹	۷۶۳۵۸	۶۳	۱۰۲	۱۰۴	۲۶۹	بندر گناوه.....
۶۵	۱۰۱۱۰	۱۱۲۳۳	۳	۱۷	۲۳	۴۳	بنک.....
۳۰	۳۸۸۴	۱۲۹۶۰	۰	۳	۲۵	۲۸	بوشکان.....
۲۲۶۵	۴۲۶۲۹۱	۲۳۸۴۱۸	۳۳۷	۱۷	۱۹	۳۷۳	بوشهر.....
۷	۷۹۶	۳۳۸۷	۰	۳	۵	۸	تنگ ارم.....
۵۰۷	۸۶۷۴۲	۳۱۶۳۴	۶۲	۱۲	۱۴	۸۸	جم.....
۹۱	۱۴۰۹۹	۱۷۵۴۱	۵	۹	۶۴	۷۸	چغادک.....
۸۸	۱۱۵۰۰	۳۸۵۸	۱۶	۰	۳	۱۹	خارک.....
۲۰۴	۳۸۶۰۱	۳۷۸۹۰	۵	۴۶	۹۴	۱۴۵	خور موج.....
۱۰	۱۴۶۸	۴۰۳۵	۰	۰	۱۱	۱۱	دالکی.....

۲۲- پروانه‌های احداث ساختمان برحسب تعداد طبقات، مساحت زمین، زیربنا و تعداد واحد مسکونی پیش‌بینی شده در آن‌ها

در نقاط شهری استان بوشهر: سال ۱۳۹۴ (دنباله)

تعداد واحد مسکونی	مساحت زیربنا (مترمربع)	مساحت زمین (مترمربع)	تعداد پروانه احداث ساختمان بر حسب طبقه				شهر
			۳ طبقه و بیش تر	۲ طبقه	۱ طبقه	جمع	
۴۷	۱۷۱۳۶	۱۷۶۶۳	۲	۱۳	۲۵	۴۰	دلوار.....
۳۷	۵۲۱۳	۱۰۹۹۱	۰	۱	۳۶	۳۷	دوراهک.....
۵۱	۸۴۶۵	۱۵۷۹۵	۰	۶	۴۰	۴۶	ریز.....
۴۲	۷۲۸۲	۱۵۴۵۲	۱	۱	۴۵	۴۷	سعد آباد.....
۸۸	۱۳۲۹۹	۱۴۱۳۱	۵	۱۱	۲۷	۴۳	سیراف.....
۵۳	۷۹۸۵	۱۴۸۰۰	۰	۲	۵۵	۵۷	شبانکاره.....
۸	۴۷۴	۱۴۶۷	۰	۰	۸	۸	شنبه.....
۰	۰	۰	۰	۰	۰	۰	عالی شهر.....
۱۴۱۳	۲۴۷۲۶۳	۷۴۱۸۴	۱۰۵	۴۴	۲۰	۱۶۹	عسلویه.....
۹۸	۱۴۱۷۸	۲۴۳۳۷	۲	۱۶	۷۸	۹۶	کاکي.....
۲۳	۲۳۱۴	۸۳۰۹	۰	۳	۱۷	۲۰	کلمه.....
۳۰۷	۳۴۲۶۹	۲۳۷۱۹	۲۰	۶۰	۱۷	۹۷	نخل تقی.....
۴۵	۶۹۰۸	۱۹۰۵۳	۰	۶	۳۹	۴۵	وحدتیه.....

مرکز آمار ایران

۲۳- پروانه‌های احداث ساختمان برحسب تعداد طبقات، مساحت زمین، زیربنا و تعداد واحد مسکونی پیش‌بینی شده در آن‌ها

در نقاط شهری استان تهران: سال ۱۳۹۴

تعداد واحد مسکونی	مساحت زیربنا (مترمربع)	مساحت زمین (مترمربع)	تعداد پروانه احداث ساختمان بر حسب طبقه				شهر
			۳ طبقه و بیش تر	۲ طبقه	۱ طبقه	جمع	
۱۳۳۶۲	۲۷۷۵۱۹۰	۲۸۱۲۵۳۸	۴۰۳۸	۶۱۶	۳۶۳	۵۰۱۷	استان.....
۵۲	۱۰۸۲۶	۸۲۳۱	۲۲	۵	۱	۲۸	آبسرد.....
۱۲	۱۵۵۴	۱۱۳۹	۴	۰	۰	۴	آبعلی.....
۵	۷۹۷۹	۸۶۳۳	۱	۰	۱	۲	احمد آباد مستوفی.....
۳۳	۱۹۳۴	۵۷۲۶	۰	۱۰	۹	۱۹	ارجمند.....
۳۳۲۸	۵۴۳۳۷۹	۶۰۹۴۵۱	۷۱۹	۵۸	۲۸	۸۰۵	اسلام شهر.....
۱۲۳	۶۳۶۰۵	۳۱۷۷۶	۹۹	۵	۲	۱۰۶	اندیشه.....
۲۰۲	۶۵۲۸۷	۵۸۷۱۲	۸۷	۱۶	۶	۱۰۹	باغستان.....
۳۴۰	۱۲۳۹۰۵	۲۳۶۱۴۱	۶۷	۶	۱۵	۸۸	باقرشهر.....
۱۱	۲۷۲۰	۳۹۲۶	۲	۲	۱	۵	بومهن.....
۴۹۴	۹۸۷۹۳	۵۹۰۸۴	۲۴۱	۱۳	۸	۲۶۲	پاکدشت.....
۱۸۶	۱۱۱۴۴۵	۱۳۰۰۳۳	۹۲	۵	۰	۹۷	پردیس.....
۸۶	۴۱۳۳۷	۴۴۰۹۹	۳۹	۳۸	۱	۷۸	پرند.....
۱۳۵	۳۱۶۵۰	۵۹۴۳۲	۵۱	۱۲	۳	۶۶	پیشوا.....
۲۱	۵۲۳۱	۱۹۳۸۸	۲	۴	۱۱	۱۷	جوادآباد.....
۲۴۵	۶۵۹۶۶	۴۹۱۷۴	۷۸	۱۴	۲۲	۱۱۴	چهاردانگه.....
۳۹۵	۴۸۹۵۹	۳۷۱۰۷	۷۰	۳۵	۱۸	۱۲۳	حسن آباد.....
۴۵۸	۱۲۵۱۲۸	۲۳۸۲۸۸	۲۴۲	۳۲	۲۵	۲۹۹	دماوند.....
۴۸۸	۹۵۶۳۹	۴۲۸۸۰	۲۰۰	۱۸	۲	۲۲۰	رباطکریم.....
۲۰۴	۵۳۷۴۲	۸۹۶۹۸	۴۷	۶	۵	۵۸	رودهن.....
۱۰۴	۱۷۱۹۹	۸۳۰۱	۳۸	۵	۰	۴۳	شاهدشهر.....
۱۴۷	۲۷۷۲۰	۵۰۳۴۲	۳۴	۷	۴	۴۵	شریف آباد.....
۲۹	۶۴۴۹	۷۱۳۳	۱۰	۴	۰	۱۴	شمشک.....

۲۳- پروانه‌های احداث ساختمان برحسب تعداد طبقات، مساحت زمین، زیربنا و تعداد واحد مسکونی پیش‌بینی شده در آن‌ها در نقاط شهری استان تهران: سال ۱۳۹۴ (دنباله)

تعداد واحد مسکونی	مساحت زیربنا (مترمربع)	مساحت زمین (مترمربع)	تعداد پروانه احداث ساختمان بر حسب طبقه				شهر
			جمع	۱ طبقه	۲ طبقه	۳ طبقه و بیش تر	
۱۲۸۷	۲۲۴۰۸۹	۱۲۵۸۱۳	۳۱۶	۲۰	۳۱	۲۶۵	شهریار.....
۲۹۴	۴۰۳۰۱	۲۰۳۴۱	۱۴۵	۱	۳	۱۴۱	صالحیه.....
۴۶	۷۷۰۱	۴۳۵۷	۲۹	۰	۱۲	۱۷	صباشهر.....
۲۶۰	۷۴۱۱۰	۱۲۰۶۲۷	۱۴۲	۲۳	۳۱	۸۸	صفادشت.....
۱۹۱	۳۲۱۴۹	۲۶۳۹۶	۶۰	۸	۷	۴۵	فردوسیة.....
۲۶	۳۶۹۴	۱۹۱۹	۱۳	۰	۰	۱۳	فرون اباد.....
۵۸	۱۵۴۱۵	۳۱۹۲۱	۴۳	۰	۱	۴۲	فشم.....
۱۶۰	۲۳۶۷۵	۱۲۶۶۹	۵۹	۴	۱۴	۴۱	فیروز کوه.....
۸۰۱	۲۱۲۹۲۸	۱۳۸۴۱۸	۳۰۵	۵۲	۲۳	۲۳۰	قدس.....
۵۷۹	۸۹۱۲۰	۷۵۰۱۵	۱۷۸	۲	۳	۱۷۳	قرچک.....
۱۹۳	۸۷۵۲۲	۱۶۲۳۱۰	۶۵	۱۳	۱۰	۴۲	کهریزک.....
۷۳	۱۲۴۵۱	۳۲۶۲۶	۵۸	۷	۲۹	۲۲	کیلان.....
۵۱۵	۱۰۹۷۴۶	۵۴۰۲۱	۲۳۶	۳۹	۲۹	۱۶۸	گلستان.....
۱۱۷	۲۶۳۱۲	۴۷۷۳۵	۵۸	۱	۶	۵۱	لواسان.....
۳۲۷	۷۴۰۷۳	۵۹۲۱۳	۱۰۳	۶	۳۶	۶۱	ملارد.....
۴۲۰	۵۳۸۸۶	۲۹۶۶۰	۲۵۶	۰	۰	۲۵۶	نسیم شهر.....
۱۹۲	۲۷۲۱۵	۱۸۶۶۷	۱۲۱	۳	۵۶	۶۲	نصیرشهر.....
۱۰۰	۱۳۹۰۸	۱۰۲۷۰	۵۱	۱۱	۹	۳۱	وحیدیه.....
۶۲۵	۹۷۱۴۸	۴۱۸۶۶	۱۷۷	۱۱	۲۱	۱۴۵	ورامین.....

مرکز آمار ایران

۲۴- پروانه‌های احداث ساختمان برحسب تعداد طبقات، مساحت زمین، زیربنا و تعداد واحد مسکونی پیش‌بینی شده در آن‌ها در نقاط شهری استان چهارمحال و بختیاری: سال ۱۳۹۴

تعداد واحد مسکونی	مساحت زیربنا (مترمربع)	مساحت زمین (مترمربع)	تعداد پروانه احداث ساختمان بر حسب طبقه				شهر
			جمع	۱ طبقه	۲ طبقه	۳ طبقه و بیش تر	
۳۹۸۷	۶۲۷۶۶۱	۴۹۴۱۱۱	۶۳۷	۱۳۵	۶۳۷	۲۱۰۹	استان.....
۸۲	۹۷۲۰	۹۸۱۰	۵	۲۷	۱۸	۵۰	آلونی.....
۶۶	۷۷۰۲	۹۵۵۹	۴	۱۴	۳۰	۴۸	اردل.....
۸۵	۹۷۷۷	۱۰۱۲۳	۷	۲۸	۱۸	۵۳	باباحیدر.....
۳	۳۱۴	۳۹۲	۰	۱	۱	۲	بازفت.....
۵۲۴	۸۸۴۳۵	۵۱۰۹۹	۶۷	۱۰۰	۴۴	۲۱۱	بروجن.....
۴۷	۷۰۶۹	۱۲۸۹۰	۱	۵	۳۸	۴۴	بلداجی.....
۶۴	۱۰۸۱۷	۲۲۸۴۵	۳	۱۹	۲۳	۴۵	بن.....
۴۷	۴۸۳۴	۶۵۴۸	۲	۱۷	۹	۲۸	پردنجان.....
۷۶	۸۷۷۹	۹۹۱۳	۳	۲۲	۲۱	۴۶	چونقان.....
۲۹	۲۹۵۷	۳۶۱۶	۲	۷	۱۰	۱۹	چلگرد.....
۲۱	۲۴۴۵	۴۲۶۱	۰	۶	۹	۱۵	چلیچه.....
۲۱	۲۴۲۴	۴۷۹۱	۰	۵	۱۴	۱۹	دستنا.....
۱۳	۱۹۶۷	۲۲۴۳	۱	۳	۶	۱۰	دشتک.....
۱۴۰	۲۱۷۱۱	۱۷۰۲۸	۲۷	۳۶	۸	۷۱	سامان.....
۰	۰	۰	۰	۰	۰	۰	سرخون.....
۰	۰	۰	۰	۰	۰	۰	سردشت.....
۱۳	۱۸۴۶	۲۷۳۱	۰	۵	۴	۹	سفیددشت.....
۱۵۱	۱۸۳۴۲	۲۸۰۶۹	۷	۵۶	۲۹	۹۲	سودجان.....
۹۰	۹۸۵۶	۱۱۷۴۲	۳	۲۷	۲۸	۵۸	سورشجان.....
۴۵	۴۸۸۶	۷۸۹۳	۰	۹	۲۸	۳۷	شلمزار.....
۱۲۴۹	۲۳۴۲۸۶	۱۰۷۲۶۶	۳۹۸	۶۱	۳۲	۴۹۱	شهرکرد.....
۴	۳۴۳	۵۸۹	۰	۱	۲	۳	صمصامی.....
۲۳	۲۹۷۱	۴۳۳۴	۰	۵	۱۳	۱۸	طاقانک.....
۲۷۲	۳۹۷۱۱	۲۹۹۴۴	۴۴	۷۴	۴۱	۱۵۹	فارسان.....

۲۴- پروانه‌های احداث ساختمان برحسب تعداد طبقات، مساحت زمین، زیربنا و تعداد واحد مسکونی پیش‌بینی شده در آنها در نقاط شهری استان چهارمحال و بختیاری: سال ۱۳۹۴ (دنباله)

تعداد واحد مسکونی	مساحت زیربنا (مترمربع)	مساحت زمین (مترمربع)	تعداد پروانه احداث ساختمان بر حسب طبقه				شهر
			جمع	۱ طبقه	۲ طبقه	۳ طبقه و بیش تر	
۱۱۰	۱۴۹۰۱	۱۶۱۶۷	۱	۴۱	۲۸	۷۰	فراادبنه.....
۱۵۲	۳۱۶۱۱	۲۱۱۷۵	۲۰	۴۹	۱۸	۸۷	فرخ شهر.....
۳۷	۳۸۷۹	۵۶۳۰	۰	۱۰	۱۸	۲۸	کاج.....
۶۳	۸۸۶۰	۶۹۹۵	۸	۱۹	۶	۳۳	کیان.....
۴۷	۶۹۱۹	۶۹۲۸	۱۰	۸	۱۸	۳۶	گندمان.....
۴۳	۵۲۷۶	۵۶۱۲	۰	۱۶	۱۴	۳۰	گوجان.....
۳۸	۵۰۴۸	۱۰۶۸۸	۰	۳	۳۲	۳۵	گهرو.....
۱۲۹	۲۱۱۲۹	۱۹۹۱۸	۵	۶۱	۱۵	۸۱	لردگان.....
۴۸	۵۸۴۶	۶۰۸۸	۳	۲۰	۷	۳۰	مال خلیفه.....
۰	۰	۰	۰	۰	۰	۰	منج.....
۹	۱۱۴۴	۲۷۱۱	۰	۳	۴	۷	ناغان.....
۳۶	۴۴۲۳	۵۸۵۵	۰	۱۳	۸	۲۱	نافج.....
۸۶	۸۸۹۴	۱۰۰۵۱	۱	۳۳	۱۹	۵۳	نقنه.....
۲۳	۳۴۹۴	۳۷۸۲	۰	۱۱	۵	۱۶	وردنجان.....
۳	۴۰۷	۳۳۰	۰	۲	۰	۲	هارونی.....
۹۸	۱۴۶۳۸	۱۴۴۹۵	۱۵	۱۸	۱۹	۵۲	هفشجان.....

مرکز آمار ایران

۲۵- پروانه‌های احداث ساختمان برحسب تعداد طبقات، مساحت زمین، زیربنا و تعداد واحد مسکونی پیش‌بینی شده در آن‌ها در نقاط شهری استان خراسان جنوبی: سال ۱۳۹۴

تعداد واحد مسکونی	مساحت زیربنا (مترمربع)	مساحت زمین (مترمربع)	تعداد پروانه احداث ساختمان بر حسب طبقه				شهر
			جمع	۱ طبقه	۲ طبقه	۳ طبقه و بیش تر	
۱۷۴۲	۲۹۶۱۵۴	۳۸۹۴۶۴	۱۲۳۷	۶۴۷	۳۸۹	۲۰۱	استان.....
۱۵	۲۱۱۶	۳۴۷۴	۹	۳	۵	۱	آرین شهر.....
۳۴	۴۳۴۱	۷۹۷۵	۳۲	۲۴	۸	۰	آیسک.....
۱۰	۹۴۵	۲۸۸۹	۱۰	۱۰	۰	۰	ارسک.....
۱۱	۱۱۲۳	۲۶۸۴	۱۰	۹	۱	۰	اسدییه.....
۵۰	۴۰۰۹	۲۰۳۷۰	۵۶	۵۶	۰	۰	اسفدن.....
۱۰۱	۱۶۱۴۱	۳۲۰۳۸	۷۳	۳۴	۳۸	۱	اسلامیه.....
۴۷	۷۵۲۵	۱۱۶۱۹	۵۲	۳۷	۱۴	۱	بشروییه.....
۶۴۴	۱۲۲۳۹۱	۶۲۵۴۹	۲۵۲	۳۲	۶۲	۱۵۸	بیرجند.....
۲۶	۳۵۸۳	۶۳۶۲	۲۶	۲۰	۵	۱	حاجی آباد.....
۲۸	۳۱۰۴	۳۳۰۵	۱۵	۲	۱۳	۰	خضری دشت بیاض.....
۵	۳۵۴۹	۱۳۵۸۴	۵	۲	۲	۱	خوسف.....
۱	۴۶۲	۴۴۳	۳	۲	۱	۰	دیپوک.....
۱	۶۰	۲۰۰	۱	۱	۰	۰	زهان.....
۴۳	۷۱۳۰	۸۴۹۱	۴۵	۲۱	۲۴	۰	سرایان.....
۱۳	۲۵۰۳	۳۳۳۶	۱۶	۵	۱۱	۰	سربیشه.....
۲۰	۱۹۶۶	۳۵۷۸	۱۷	۱۵	۲	۰	سه قلعه.....
۲	۲۷۸	۳۳۵	۲	۱	۱	۰	شوسف.....
۱۴۰	۲۷۴۷۵	۳۹۹۴۱	۱۲۵	۸۴	۵۰	۱	طبس.....
۷	۷۰۳	۱۱۰۷	۵	۳	۲	۰	طبس مسینا.....
۵	۹۳۴	۱۴۳۰	۶	۵	۰	۱	عشق آباد.....
۱۴۸	۳۳۴۴۳	۷۸۱۸۱	۱۱۷	۵۹	۴۵	۱۳	فردوس.....
۲۵۴	۳۹۸۱۷	۴۸۸۱۲	۲۳۹	۱۳۳	۸۵	۲۱	قائن.....
۶	۵۲۲	۱۰۵۵	۵	۳	۲	۰	قهستان.....
۵۳	۳۲۷۷	۱۳۷۰۵	۵۳	۵۳	۰	۰	گزیک.....

۲۵- پروانه‌های احداث ساختمان برحسب تعداد طبقات، مساحت زمین، زیربنا و تعداد واحد مسکونی پیش‌بینی شده در آن‌ها در نقاط شهری استان خراسان جنوبی: سال ۱۳۹۴ (دنباله)

تعداد واحد مسکونی	مساحت زیربنا (مترمربع)	مساحت زمین (مترمربع)	تعداد پروانه احداث ساختمان بر حسب طبقه				شهر
			جمع	۱ طبقه	۲ طبقه	۳ طبقه و بیش تر	
۶	۵۲۲	۱۰۵۵	۵	۳	۲	۰	قهستان.....
۵۳	۳۲۷۷	۱۳۷۰۵	۵۳	۵۳	۰	۰	گزیک.....
۰	۰	۰	۰	۰	۰	۰	محمدشهر.....
۴۳	۳۹۴۱	۶۲۶۵	۲۱	۱۲	۸	۱	مود.....
۱۹	۲۹۶۷	۱۲۵۹۴	۱۸	۱۱	۶	۱	نهبندان.....
۱۶	۱۸۴۹	۳۱۴۲	۱۴	۱۰	۴	۰	نیمبلوک.....

مرکز آمار ایران

۲۶- پروانه‌های احداث ساختمان برحسب تعداد طبقات، مساحت زمین، زیربنا و تعداد واحد مسکونی پیش‌بینی شده در آن‌ها در نقاط شهری استان خراسان رضوی: سال ۱۳۹۴

تعداد واحد مسکونی	مساحت زیربنا (مترمربع)	مساحت زمین (مترمربع)	تعداد پروانه احداث ساختمان بر حسب طبقه				شهر
			جمع	۱ طبقه	۲ طبقه	۳ طبقه و بیش تر	
۱۳۶۶۰	۳۷۱۰۷۶۵	۲۴۸۵۵۲۷	۲۶۶۸	۱۱۱۶	۲۳۱۹	۶۱۰۳	استان.....
۱۱	۸۹۳	۱۸۴۷	۱	۰	۸	۹	احمدآبادصورت.....
۱۴	۱۰۶۰	۲۷۸۷	۰	۰	۱۴	۱۴	انابد.....
۱	۱۱۸	۱۶۲	۰	۱	۰	۱	باجگیران.....
۴۲	۱۰۱۶۸	۱۰۴۷۷	۴	۲۳	۹	۳۶	باخرز.....
۱۴	۱۵۵۳	۲۰۴۷	۰	۵	۵	۱۰	بار.....
۱۹	۱۴۶۴	۲۲۴۸	۰	۲	۱۶	۱۸	بایک.....
۶۳	۹۳۷۴	۱۱۰۰۳	۱	۳۴	۱۰	۴۵	بجستان.....
۱۱۶	۲۴۱۴۷	۳۷۰۲۹	۳	۲۶	۱۳۵	۱۶۴	بردسکن.....
۵۱	۹۵۸۵	۷۳۳۸۶	۰	۸	۴۴	۵۲	بیدخت.....
۵۴	۸۷۴۵	۹۴۸۸	۷	۲۳	۹	۳۹	تایباد.....
۱۵۲	۲۶۲۳۰	۲۶۳۷۴	۲۶	۴۵	۵۶	۱۲۷	تریت جام.....
۲۸۰	۵۸۲۱۱	۹۸۶۲۹	۶۲	۴۲	۳۱	۱۳۵	تریت حیدریه.....
۶۰	۱۲۹۶۲	۱۷۶۲۷	۱۳	۲۷	۱۴	۵۴	جغتای.....
۲۷	۳۵۳۲	۵۹۹۷	۰	۹	۱۷	۲۶	جنگل.....
۱	۹۰	۱۵۰	۰	۰	۱	۱	چاپشلو.....
۲	۳۰۱	۳۳۰	۰	۲	۰	۲	چکنه.....
۲۱۶	۲۴۹۳۹	۲۶۲۵۶	۱۷	۶۰	۷۱	۱۴۸	چناران.....
۴۴	۴۶۰۱	۸۲۰۴	۲	۱۱	۲۷	۴۰	خرو.....
۶۱	۹۰۶۴	۱۴۵۵۴	۱	۲۵	۲۹	۵۵	خلیل آباد.....
۱۲۸	۲۲۲۱۴	۲۷۴۶۵	۱۳	۶۳	۷۰	۱۴۶	خواف.....
۷	۱۱۵۸	۲۷۰۴	۰	۲	۱۰	۱۲	داورزن.....
۱۴۵	۱۹۲۷۳	۲۹۸۱۱	۱۳	۲۶	۷۱	۱۱۰	درگز.....
۴۶	۵۲۶۵	۶۳۰۴	۱۱	۹	۱۱	۳۱	درود.....
۷۶	۸۶۲۸	۱۱۲۱۲	۱	۲۲	۴۱	۶۴	دولت آباد.....

۲۶- پروانه‌های احداث ساختمان برحسب تعداد طبقات، مساحت زمین، زیربنا و تعداد واحد مسکونی پیش‌بینی شده در آن‌ها در

نقاط شهری استان خراسان رضوی: سال ۱۳۹۴ (دنباله)

تعداد واحد مسکونی	مساحت زیربنا (مترمربع)	مساحت زمین (مترمربع)	تعداد پروانه احداث ساختمان بر حسب طبقه				شهر
			۳ طبقه و بیش تر	۲ طبقه	۱ طبقه	جمع	
۹	۵۸۹	۷۵۰	۰	۳	۳	۶	رباط سنگ
۵۳	۶۳۷۰	۷۵۱۸	۲	۱۵	۲۵	۴۲	رشتخوار
۷	۳۹۹۱۹	۳۰۳۵۴۶	۲	۰	۹	۱۱	رضویه
۲۲	۱۹۳۳	۴۰۸۶	۰	۴	۱۷	۲۱	روداب
۱۱	۱۶۱۵	۱۵۳۸	۲	۵	۴	۱۱	ریوش
۵۶۴	۱۰۴۸۷۵	۱۹۷۱۶۷	۵۹	۳۴	۴۱۲	۵۰۵	سبزوار
۷۹	۱۱۴۱۰	۵۲۷۰۶	۷	۱۲	۳۵	۵۴	سرخس
۱۶	۲۰۰۰	۲۶۶۳	۱	۴	۱۲	۱۷	سفیدسنگ
۵۴	۴۹۲۶	۹۸۸۶	۰	۱۰	۳۷	۴۷	سلامی
۶۳	۴۷۷۶	۷۹۹۱	۰	۱۶	۳۴	۵۰	سلطان آباد
۷۷	۹۶۹۹	۱۲۹۶۴	۱۲	۲۲	۱۳	۴۷	سنگان
۲۹	۲۷۸۷	۶۷۲۲	۰	۳	۲۳	۲۶	شادمهر
۱۷۳	۳۵۷۱۳	۵۵۶۲۹	۴۱	۳۴	۳۲	۱۰۷	شاندیز
۲۲	۲۵۹۷	۳۲۷۲	۰	۹	۷	۱۶	ششتمد
۱۱	۱۵۷۲	۲۱۸۸	۰	۵	۸	۱۳	شهرآباد
۲۰	۲۰۶۱	۲۸۰۹	۱	۶	۸	۱۵	شهرزاد
۲۲	۲۲۶۴	۲۸۶۲	۰	۸	۹	۱۷	صالح آباد
۱۶۵	۸۵۲۸۹	۱۰۷۲۸۸	۸۱	۲۱	۴	۱۰۶	طرقبه
۱۱	۱۷۷۹	۲۶۶۵	۱	۲	۱۰	۱۳	عشق آباد
۱۳۹	۱۰۰۹۲	۲۱۰۲۱	۱	۲۵	۶۳	۸۹	فرهادگرد
۹۱	۱۷۲۱۷	۲۵۲۰۷	۵	۲۱	۵۰	۷۶	فریمان
۷	۱۷۳۲	۳۱۲۱	۰	۴	۵	۹	فیروزه
۱۵۶	۲۵۰۷۱	۳۹۷۶۹	۳	۳۱	۱۱۲	۱۴۶	فیض آباد
۳۹	۳۵۷۷	۷۳۶۴	۰	۸	۲۴	۳۲	قاسم آباد
۲۲	۳۱۹۶	۸۶۸۶	۰	۱۱	۷	۱۸	قدمگاه

۲۶- پروانه‌های احداث ساختمان برحسب تعداد طبقات، مساحت زمین، زیربنا و تعداد واحد مسکونی پیش‌بینی شده در آن‌ها در نقاط شهری استان خراسان رضوی: سال ۱۳۹۴ (دنباله)

تعداد واحد مسکونی	مساحت زیربنا (مترمربع)	مساحت زمین (مترمربع)	تعداد پروانه احداث ساختمان بر حسب طبقه				شهر
			۳ طبقه و بیش تر	۲ طبقه	۱ طبقه	جمع	
۲۲	۱۷۵۷	۳۶۶۰	۰	۷	۶	۱۳	قلندرآباد.....
۲۷۰	۴۵۴۴۴	۳۲۹۰۷	۴۸	۴۵	۵۹	۱۵۲	قوچان.....
۲۲	۳۵۶۶	۱۳۶۱۰	۰	۷	۱۶	۲۳	کاخک.....
۲۳	۴۵۸۲	۷۶۸۰	۲	۸	۶	۱۶	کاریز.....
۱۱۶	۲۲۱۲۰	۴۲۲۱۰	۲۰	۳۰	۷۶	۱۲۶	کاشمر.....
۱۶	۱۵۹۱	۲۶۵۸	۰	۴	۹	۱۳	کدکن.....
۵۲	۴۹۵۹	۴۱۹۳	۴	۱۵	۹	۲۸	کلات.....
۳۶	۲۷۳۷	۸۱۱۴۷	۰	۵	۲۹	۳۴	کندر.....
۰	۰	۰	۰	۰	۰	۰	گلبهار.....
۴۵	۵۱۱۵	۹۲۷۹	۲	۱۳	۱۹	۳۴	گلمکان.....
۲۴۷	۳۱۱۵۷	۴۴۹۹۲	۲۳	۵۱	۵۵	۱۲۹	گناباد.....
۳۲	۱۸۶۷	۴۹۲۷	۰	۳	۱۵	۱۸	لطف آباد.....
۲۰	۱۱۱۸	۵۰۷۰	۰	۰	۲۰	۲۰	مزدآوند.....
۸۵۴۱	۲۷۸۳۹۷۰	۸۰۰۹۰۸	۲۰۵۵	۵۹	۱۲۸	۲۲۴۲	مشهد.....
۳۷	۵۴۶۷	۹۳۳۲	۰	۱۰	۲۲	۳۲	مشهدریزه.....
۲۵	۲۶۹۵	۵۶۸۹	۰	۷	۱۲	۱۹	ملک آباد.....
۲۲	۴۰۳۷	۹۵۴۹	۰	۵	۱۵	۲۰	نشتیفان.....
۳۶	۴۲۹۵	۶۳۶۲	۱	۸	۱۹	۲۸	نصرآباد.....
۵۱	۱۵۴۹۷	۲۱۷۴۰	۰	۷	۴۵	۵۲	نقاب.....
۲۶	۲۱۴۸	۴۰۷۰	۰	۵	۱۲	۱۷	نوخندان.....
۴۶۹	۱۱۴۱۹۶	۴۶۸۱۳	۱۱۹	۴۴	۳۲	۱۹۵	نیشابور.....
۳۲	۳۳۵۳	۷۶۳۰	۱	۵	۲۵	۳۱	نیل شهر.....
۸	۵۰۲	۱۵۶۹	۰	۰	۸	۸	همت آباد.....

۲۷- پروانه‌های احداث ساختمان برحسب تعداد طبقات، مساحت زمین، زیربنا و تعداد واحد مسکونی پیش‌بینی شده در آن‌ها در نقاط شهری استان خراسان شمالی: سال ۱۳۹۴

تعداد واحد مسکونی	مساحت زیربنا (مترمربع)	مساحت زمین (مترمربع)	تعداد پروانه احداث ساختمان بر حسب طبقه				شهر
			جمع	۱ طبقه	۲ طبقه	۳ طبقه و بیش تر	
۲۷۵۳	۴۷۵۸۸۴	۶۶۷۸۱۴	۵۲۸	۳۹۴	۵۶۲	۱۴۸۴	استان.....
۱۹۱	۲۴۵۱۷	۲۳۶۰۳	۲۳	۵۶	۵۲	۱۳۱	آشخانه.....
۷	۴۵۴	۹۲۲	۰	۱	۵	۶	آوا.....
۱۸۸	۳۲۵۲۱	۲۸۴۱۶	۳۷	۴۵	۵۷	۱۳۹	اسفراین.....
۴۲	۵۳۱۷	۱۰۷۸۷	۱	۱۳	۲۸	۴۲	ایور.....
۱۲۰۷	۲۳۳۹۹۳	۲۹۶۲۶۱	۳۵۰	۶۲	۳۱	۴۴۳	بجنورد.....
۱۳	۱۱۷۹	۲۳۷۹	۰	۳	۹	۱۲	پیش قلعه.....
۱۰	۸۳۶	۴۳۱۱	۰	۲	۷	۹	تیتکانلو.....
۲۶	۵۰۳۹	۹۸۴۳	۲	۷	۱۶	۲۵	جاجرم.....
۱	۸۰	۳۰۰	۰	۰	۱	۱	چناران شهر.....
۴	۴۴۷	۱۲۳۶	۰	۲	۲	۴	حصار گرمخان.....
۹۰	۹۳۸۲	۲۱۳۶۷	۱	۳	۸۳	۸۷	درق.....
۱۶	۳۶۱۸	۸۴۱۵	۱	۲	۱۵	۱۸	راز.....
۲۷	۲۸۴۸	۴۵۶۷	۱	۱۲	۱۰	۲۳	زیارت.....
۲۲	۲۰۰۲	۶۱۹۳	۰	۲	۲۰	۲۲	سنخواست.....
۳۴	۳۷۱۵	۵۹۲۱	۲	۹	۱۹	۳۰	شوقان.....
۷۱۳	۱۲۴۱۷۴	۱۸۱۴۲۹	۹۸	۱۴۵	۸۳	۳۲۶	شیروان.....
۴۷	۴۵۱۲	۹۸۷۲	۱	۶	۴۰	۴۷	صفی آباد.....
۲۳	۳۲۵۸	۴۱۹۳	۳	۱	۲۱	۲۵	فاروج.....
۲۶	۱۷۱۷	۴۵۹۳	۰	۱	۲۵	۲۶	قاضی.....
۳	۲۱۵	۹۹۸	۰	۱	۲	۳	قوشخانه.....
۴۶	۱۴۴۹۹	۳۸۵۸۵	۶	۲۰	۲۵	۵۱	گرمه.....
۱۷	۱۵۶۱	۳۶۲۳	۲	۱	۱۱	۱۴	لوجلی.....

۲۸- پروانه‌های احداث ساختمان برحسب تعداد طبقات، مساحت زمین، زیربنا و تعداد واحد مسکونی پیش‌بینی شده در آن‌ها در نقاط شهری استان خوزستان: سال ۱۳۹۴

تعداد واحد مسکونی	مساحت زیربنا (مترمربع)	مساحت زمین (مترمربع)	تعداد پروانه احداث ساختمان بر حسب طبقه				شهر
			جمع	۱ طبقه	۲ طبقه	۳ طبقه و بیش تر	
۱۸۹۹۵	۲۸۸۱۴۶۸	۲۱۷۰۱۴۰	۷۱۹۸	۳۹۶۲	۲۴۳۱	۱۵۰۵	استان
۱۸۱۱	۲۲۶۲۳۵	۱۶۷۶۹۹	۷۵۵	۳۱۴	۲۸۸	۱۵۳	آبادان
۱۲	۱۶۰۸	۲۶۶۸	۱۱	۱۰	۱	۰	آبژدان
۹	۱۱۸۶	۲۵۵۲	۸	۸	۰	۰	آزادی
۳۸	۴۵۴۹	۸۵۳۹	۳۸	۳۸	۰	۰	آغاچاری
۲۱	۲۶۷۱	۵۴۸۵	۲۰	۱۹	۱	۰	ابوحمیظه
۳۱	۴۱۷۸	۵۷۱۱	۲۶	۱۹	۷	۰	اروندکنار
۶	۹۹۷	۱۵۲۳	۹	۸	۱	۰	الوان
۱۱	۱۸۲۹	۴۶۴۵	۱۱	۱۱	۰	۰	الهایی
۱۳۳	۴۷۶۰۷	۱۸۵۹۱۱	۸۸	۵۳	۲۵	۱۰	امیدیه
۴۴۶	۵۵۶۳۷	۶۲۸۲۳	۳۶۷	۲۸۴	۵۷	۲۶	اندیمشک
۸۵۳۳	۱۴۱۶۶۰۷	۵۲۷۰۲۱	۱۶۳۱	۱۸۵	۶۷۷	۷۶۹	اهواز
۱۱۰۳	۱۴۷۸۸۱	۱۲۶۰۶۶	۶۶۸	۳۹۱	۱۵۵	۱۲۲	ایذه
۱۷۹	۲۷۰۷۳	۲۸۹۵۰	۱۴۵	۹۸	۳۵	۱۲	باغ ملک
۲۲	۳۴۴۲	۴۶۴۵	۱۹	۱۷	۲	۰	بستان
۵۱۹	۶۰۶۰۹	۴۱۴۶۸	۱۸۳	۳۹	۸۷	۵۷	بندرامام خمینی
۵۳۰	۹۶۰۸۴	۶۷۷۳۴	۲۰۹	۵۰	۷۲	۸۷	بندرماهشهر
۶۴۵	۸۰۳۰۵	۷۶۲۶۷	۴۰۰	۱۹۶	۱۶۴	۴۰	بهبهان
۱	۱۰۵	۲۲۷	۱	۱	۰	۰	بیدروبه
۲۰	۳۰۰۶	۵۵۴۹	۲۰	۱۸	۲	۰	ترکالکی
۸۴	۱۰۲۱۵	۲۳۱۵۸	۸۶	۸۵	۱	۰	تشان
۱۰	۲۲۲۲	۳۲۲۹	۱۵	۱۳	۲	۰	جایزان
۲۳	۲۷۶۷	۴۶۶۹	۲۰	۱۹	۱	۰	جنت مکان
۱۹	۲۱۱۴	۳۶۰۶	۱۶	۱۶	۰	۰	چغامیش
۰	۰	۰	۰	۰	۰	۰	چم گلک

۲۸- پروانه‌های احداث ساختمان برحسب تعداد طبقات، مساحت زمین، زیربنا و تعداد واحد مسکونی پیش‌بینی شده در آن‌ها در نقاط شهری استان خوزستان: سال ۱۳۹۴ (دنباله)

تعداد واحد مسکونی	مساحت زیربنا (مترمربع)	مساحت زمین (مترمربع)	تعداد پروانه احداث ساختمان بر حسب طبقه				شهر
			۳ طبقه و بیش تر	۲ طبقه	۱ طبقه	جمع	
۱۶	۲۳۶۳	۶۴۳۵	۰	۱	۱۱	۱۲	چمران.....
۱۸	۲۲۴۳	۴۵۷۹	۰	۰	۱۹	۱۹	چوبیده.....
۲۴	۳۳۷۰	۶۶۶۸	۰	۱	۲۲	۲۳	حر.....
۱	۱۲۹	۲۰۰	۰	۰	۱	۱	حسینیه.....
۹	۹۷۳	۱۸۱۳	۰	۰	۱۰	۱۰	حمزه.....
۴۰	۷۴۱۲	۱۰۰۶۶	۰	۱۰	۲۶	۳۶	حمیدیه.....
۵۰۲	۷۹۸۷۴	۷۶۹۹۸	۲۶	۸۷	۲۳۱	۳۴۴	خرمشهر.....
۲۰	۲۳۶۲	۳۹۳۶	۱	۱	۱۶	۱۸	خانفره.....
۱	۶۰	۱۰۶	۰	۰	۱	۱	دارخوین.....
۶۰۴	۹۱۶۴۹	۱۱۹۵۶۵	۸۳	۸۱	۲۳۵	۳۹۹	دزفول.....
۷	۹۱۴	۱۴۲۲	۰	۲	۶	۸	دهدز.....
۱۴۰	۱۸۰۶۵	۲۷۶۲۸	۰	۲۰	۱۰۸	۱۲۸	رامشیر.....
۳۳۳	۴۶۰۹۴	۴۶۶۴۷	۹	۷۹	۱۳۹	۲۲۷	رامهرمز.....
۰	۰	۰	۰	۰	۰	۰	رفیع.....
۵	۶۰۳	۱۴۹۳	۰	۰	۵	۵	زهره.....
۱	۱۲۱	۲۰۱	۰	۰	۱	۱	سالند.....
۰	۰	۰	۰	۰	۰	۰	سرداران.....
۴۰	۵۷۵۶	۶۴۴۹	۱	۷	۳۱	۳۹	سردشت.....
۱۶	۱۸۶۸	۷۸۹۱	۰	۱	۱۴	۱۵	سماله.....
۱۲۳	۱۹۶۱۴	۲۵۱۳۴	۱	۱۹	۸۳	۱۰۳	سوسنگرد.....
۲۵	۳۲۶۵	۲۴۲۰	۱	۱۰	۶	۱۷	سیاه منصور.....
۴۷	۴۷۰۸	۴۵۴۷	۲	۱۱	۱۱	۲۴	شادگان.....
۸	۱۶۶۴	۱۷۶۷	۰	۲	۴	۶	شاوور.....
۴۳	۵۰۵۱	۷۶۴۶	۰	۲	۴۳	۴۵	شرافت.....
۶۱	۷۸۲۷	۸۸۴۲	۰	۲۰	۴۱	۶۱	شمس آباد.....

۲۸- پروانه‌های احداث ساختمان برحسب تعداد طبقات، مساحت زمین، زیربنا و تعداد واحد مسکونی پیش‌بینی شده در آن‌ها در نقاط شهری استان خوزستان: سال ۱۳۹۴ (دنباله)

تعداد واحد مسکونی	مساحت زیربنا (مترمربع)	مساحت زمین (مترمربع)	تعداد پروانه احداث ساختمان بر حسب طبقه				شهر
			جمع	۱ طبقه	۲ طبقه	۳ طبقه و بیش تر	
۲۴۸	۳۵۰۶۴	۲۶۴۲۰	۱۱	۶۲	۳۷	۱۱۰	شوش
۳۱۹	۵۷۱۶۳	۳۲۲۹۵	۴۴	۵۳	۴۴	۱۴۱	شوشتر
۱۲	۱۶۳۳	۲۱۳۰	۱	۱	۹	۱۱	شهر امام
۴۱	۸۰۷۴	۱۳۳۸۴	۰	۸	۲۳	۳۱	شیبان
۲۱	۲۶۳۲	۵۶۸۳	۰	۰	۲۲	۲۲	صالح شهر
۱۷	۲۲۴۵	۲۹۵۱	۱	۳	۹	۱۳	صفی آباد
۵۳	۸۷۲۴	۳۱۵۳۱	۰	۰	۵۸	۵۸	سیدون
۱۲	۱۸۵۱	۳۹۵۶	۰	۰	۹	۹	فتح المبین
۱۰۲	۱۳۳۲۹	۱۷۵۴۷	۳	۱۴	۷۵	۹۲	قلعه تل
۹	۱۰۶۳	۲۲۶۰	۰	۰	۹	۹	قلعه خواجه
۲	۴۸۵	۵۳۳	۰	۱	۱	۲	کوت سیدنعیم
۸۳۵	۱۰۸۶۶۳	۱۵۲۲۰۲	۶	۲۰۷	۲۴۶	۴۵۹	کوت عبدالله
۱۱۹	۱۶۲۱۶	۲۳۹۸۸	۲	۱۰	۹۱	۱۰۳	گتوند
۰	۰	۰	۰	۰	۰	۰	گلگیر
۹	۱۳۴۷	۲۹۰۶	۰	۱	۷	۸	گوریه
۱۲۷	۱۶۰۵۱	۲۰۹۸۴	۰	۴۲	۵۹	۱۰۱	لالی
۳۱۰	۴۱۳۶۷	۱۴۸۸۴	۳۲	۲۱	۱۵	۶۸	مسجد سلیمان
۱۰	۱۵۲۴	۳۴۳۹	۰	۰	۱۰	۱۰	مشراگه
۰	۰	۰	۰	۰	۰	۰	مقاومت
۱۳۵	۱۸۳۷۶	۲۲۱۳۱	۳	۲۵	۶۴	۹۲	ملاتانی
۱۳	۱۳۳۵	۲۱۰۲	۰	۰	۱۳	۱۳	منصوریه
۴۹	۶۴۹۹	۹۹۸۵	۰	۳	۴۵	۴۸	میانرود
۲۴	۲۶۸۶	۴۰۵۲	۰	۱	۲۲	۲۳	میدادود
۶۲	۹۱۷۸	۱۳۸۵۰	۰	۶	۵۵	۶۱	مینوشهر
۲۰	۲۱۸۷	۳۱۵۷	۰	۶	۵	۱۱	ویس
۳۹	۴۳۴۹	۴۵۴۸	۰	۱۵	۱۱	۲۶	هفتگل
۷۶	۹۵۵۳	۱۳۸۷۸	۲	۲۰	۳۶	۵۸	هندیجان
۳۱	۴۹۶۲	۶۷۴۶	۰	۰	۳۱	۳۱	هويزه

۲۹- پروانه‌های احداث ساختمان برحسب تعداد طبقات، مساحت زمین، زیربنا و تعداد واحد مسکونی پیش‌بینی شده در آن‌ها در نقاط شهری استان زنجان: سال ۱۳۹۴

تعداد واحد مسکونی	مساحت زیربنا (مترمربع)	مساحت زمین (مترمربع)	تعداد پروانه احداث ساختمان بر حسب طبقه				شهر
			جمع	۱ طبقه	۲ طبقه	۳ طبقه و بیش تر	
۲۷۸۷	۵۱۵۹۰۳	۳۵۲۶۶۱	۱۵۸۱	۴۴۳	۴۴۴	۶۹۴	استان.....
۳۲	۴۹۵۰	۴۹۶۱	۲۲	۷	۱۲	۳	آب بر.....
۴۲۴	۷۱۹۹۳	۴۶۱۸۶	۲۴۹	۸۹	۵۸	۱۰۲	ابهر.....
۶	۶۲۲	۲۲۰۷	۶	۵	۱	۰	ارمغانخانه.....
۷	۹۰۱	۱۰۱۹	۶	۴	۱	۱	چورزق.....
۴	۳۵۹	۶۹۶	۳	۲	۱	۰	حلب.....
۲۹۱	۳۶۲۲۳	۴۱۱۵۳	۱۹۳	۹۸	۵۲	۴۳	خرمدره.....
۳۷	۴۷۸۲	۵۶۴۵	۲۸	۱۵	۱۳	۰	دندی.....
۲۴	۴۲۱۰	۵۶۷۲	۱۶	۶	۶	۴	زرین آباد.....
۱۷	۲۷۸۸	۳۳۸۴	۱۹	۱۱	۷	۱	زرین رود.....
۱۴۱۳	۳۱۲۱۸۸	۱۶۴۳۷۰	۶۶۷	۲۸	۱۶۱	۴۷۸	زنجان.....
۲۸	۴۱۵۷	۸۲۰۹	۳۳	۳۰	۳	۰	سجاس.....
۷۱	۸۶۴۱	۹۰۷۵	۴۳	۲۲	۱۴	۷	سلطانیه.....
۵	۸۵۶	۸۷۷	۴	۱	۲	۱	سهرورد.....
۳۷	۴۸۵۱	۶۸۶۳	۲۷	۱۸	۸	۱	صایین قلعه.....
۲۵۶	۴۲۰۵۸	۳۱۶۷۳	۱۷۵	۶۸	۷۱	۳۶	قیدار.....
۲۹	۳۲۴۲	۵۴۳۵	۲۲	۱۵	۴	۳	کرسف.....
۸	۱۰۷۹	۱۳۹۶	۷	۵	۲	۰	گرماب.....
۲۷	۳۸۶۳	۴۴۸۷	۲۰	۷	۸	۵	ماه نشان.....
۱	۷۰	۲۵۷	۱	۱	۰	۰	نوربهار.....
۰	۰	۰	۰	۰	۰	۰	نیک پی.....
۷۰	۸۰۷۰	۹۰۹۶	۴۰	۱۱	۲۰	۹	هیدج.....

۳۰- پروانه‌های احداث ساختمان برحسب تعداد طبقات، مساحت زمین، زیربنا و تعداد واحد مسکونی پیش‌بینی شده در آن‌ها در نقاط شهری استان سمنان: سال ۱۳۹۴

تعداد واحد مسکونی	مساحت زیربنا (مترمربع)	مساحت زمین (مترمربع)	تعداد پروانه احداث ساختمان بر حسب طبقه				شهر
			جمع	۱ طبقه	۲ طبقه	۳ طبقه و بیش تر	
۲۱۷۳	۴۸۹۴۲۶	۳۴۳۹۸۸	۱۰۸۴	۲۶۶	۴۰۰	۴۱۸	استان.....
۵	۸۴۱	۶۴۷۹	۷	۶	۰	۱	آرادان.....
۱۱	۲۹۱۵	۵۱۵۰	۱۳	۱۲	۰	۱	امیریه.....
۲۳	۵۴۲۹	۶۲۷۰	۲۰	۹	۷	۴	ایوانکی.....
۷	۱۵۷۰	۱۲۱۱۷	۹	۳	۵	۱	بسطام.....
۸	۱۳۱۱	۲۶۸۸	۹	۸	۱	۰	بیارجمند.....
۱۱۹	۲۸۲۶۳	۱۹۴۳۳	۷۰	۱۵	۲۸	۲۷	دامغان.....
۵	۷۲۷	۹۴۵	۳	۲	۱	۰	درجزین.....
۱۳	۱۶۶۴	۲۸۹۱	۱۱	۶	۴	۱	دیباچ.....
۲۱	۳۱۶۴	۲۴۹۴	۱۸	۸	۸	۲	رودیان.....
۴۷	۱۰۰۶۵	۱۰۵۲۱	۱۱	۳	۵	۳	سرخه.....
۶۷۲	۱۹۵۴۰۴	۹۱۵۷۰	۲۷۶	۳۰	۸۰	۱۶۶	سمنان.....
۷۶۲	۱۵۱۲۹۹	۹۰۶۴۸	۳۱۶	۳۸	۱۲۹	۱۴۹	شاهرود.....
۱۱۴	۱۸۵۵۶	۱۸۴۳۹	۴۷	۱۰	۱۸	۱۹	شهمیرزاد.....
۴۷	۵۸۳۴	۷۸۸۷	۳۸	۱۸	۱۹	۱	کلاته.....
.	.	.	۰	۰	۰	۰	کهن آباد.....
۲۰	۳۴۷۵	۵۶۳۷	۳۰	۱۰	۲۰	۰	کلاته خنج.....
۱۸۳	۳۹۵۶۴	۳۱۴۰۷	۱۳۴	۷۵	۳۴	۲۵	گرمسار.....
۱۶	۲۲۴۳	۱۴۵۵	۸	۰	۵	۳	مجن.....
۶۴	۱۱۰۸۹	۲۱۵۷۲	۳۶	۶	۱۷	۱۳	مهدئ شهر.....
۳۶	۶۰۱۳	۶۳۸۵	۲۸	۷	۱۹	۲	میامی.....

۳۱- پروانه‌های احداث ساختمان برحسب تعداد طبقات، مساحت زمین، زیربنا و تعداد واحد مسکونی پیش‌بینی شده در آن‌ها در نقاط شهری استان سیستان و بلوچستان: سال ۱۳۹۴

تعداد واحد مسکونی	مساحت زیربنا (مترمربع)	مساحت زمین (مترمربع)	تعداد پروانه احداث ساختمان بر حسب طبقه				شهر
			۳ طبقه و بیش تر	۲ طبقه	۱ طبقه	جمع	
۳۵۳۶	۵۹۶۹۰۷	۶۸۴۶۰۶	۳۸۷	۵۵۱	۱۰۱۲	۱۹۵۰	استان
۴	۱۷۵۸	۷۹۴۰	۰	۰	۵	۵	ادیمی
۱۷	۱۶۵۹	۶۰۴۸	۰	۳	۲۰	۲۳	اسپکه
۳۴۹	۶۴۸۸۱	۱۰۵۶۷۲	۳۳	۳۴	۱۰۵	۱۷۲	ایران‌شهر
۶	۵۱۷	۳۰۹۸	۰	۰	۶	۶	بزمان
۴۶	۴۰۳۸	۸۰۷۲	۱	۲	۳۶	۳۹	بمپور
۳	۴۶۵	۳۳۵۸	۰	۰	۳	۳	بنت
۰	۰	۰	۰	۰	۰	۰	بنجار
۰	۰	۰	۰	۰	۰	۰	پیشین
۱۰	۶۶۵	۲۱۶۲	۰	۰	۱۰	۱۰	جالق
۵۲۵	۸۷۱۵۱	۵۵۵۰۵	۹۹	۷۵	۲۵	۱۹۹	چابهار
۸۱	۱۱۴۵۱	۱۹۶۷۳	۴	۵	۶۷	۷۶	خاش
۱	۱۰۳	۴۸۰	۰	۰	۲	۲	دوست محمد
۹	۱۸۲۳	۳۳۱۳	۰	۲	۸	۱۰	راسک
۲۰۵	۳۶۷۴۵	۴۸۸۷۷	۶	۳۶	۱۴۳	۱۸۵	زابل
۱۸۲۷	۳۱۵۷۵۴	۲۸۸۱۹۶	۲۳۳	۲۷۸	۳۳۸	۸۴۹	زاهدان
۰	۰	۰	۰	۰	۰	۰	زرآباد
۷	۲۳۸۳	۲۳۸۶	۱	۵	۹	۱۵	زهک
۶۲	۱۴۵۹۱	۱۵۱۳۶	۱	۲۸	۱۹	۴۸	سراوان
۰	۰	۰	۰	۰	۰	۰	سرباز
۴۶	۶۱۴۳	۸۴۳۹	۰	۱۰	۲۳	۳۳	سوران
۰	۰	۰	۰	۰	۰	۰	سیرکان
۶	۶۲۰	۹۴۷	۰	۱	۴	۵	شهرک علی اکبر
۳۹	۵۸۹۴	۹۴۵۰	۰	۹	۲۴	۳۳	فنوج
۱۴	۱۸۹۲	۷۵۸۸	۰	۲	۱۳	۱۵	قصرقند

۳۱- پروانه‌های احداث ساختمان برحسب تعداد طبقات، مساحت زمین، زیربنا و تعداد واحد مسکونی پیش‌بینی شده در آن‌ها در نقاط شهری استان سیستان و بلوچستان: سال ۱۳۹۴ (دنباله)

تعداد واحد مسکونی	مساحت زیربنا (مترمربع)	مساحت زمین (مترمربع)	تعداد پروانه احداث ساختمان بر حسب طبقه				شهر
			۳ طبقه و بیش تر	۲ طبقه	۱ طبقه	جمع	
۳۹	۶۶۰.۱	۶۱۳۴	۷	۸	۱۲	۲۷	کنارک.....
۱۱	۶۶۰	۳۶۹۱	۰	۰	۱۱	۱۱	گشت.....
۷	۷۲۲	۳۳۰۶	۰	۰	۱۳	۱۳	گلمورتی.....
۲۶	۱۹۷۸	۸۹۰۷	۰	۰	۲۸	۲۸	محمدان.....
۹	۱۵۷۴	۱۶۴۰	۰	۳	۵	۸	محمدآباد.....
۴۷	۶۵۶۱	۱۰۸۸۳	۰	۱۱	۲۰	۳۱	محمدی.....
۲۳	۲۹۹۲	۲۷۶۰.۲	۰	۰	۲۴	۲۴	مهرستان.....
۱۹	۲۹۴۰	۳۵۰.۳	۰	۶	۱۰	۱۶	میرجاوه.....
۲	۱۲۳	۶۰.۰	۰	۰	۲	۲	نصرت آباد.....
۰	۰	۰	۰	۰	۰	۰	نگور.....
۲۱	۲۸۷۲	۴۹۲۰	۰	۰	۲۰	۲۰	نوک آباد.....
۷۵	۱۱۳۵۱	۱۷۰۸۰	۲	۳۳	۷	۴۲	نیک شهر.....
۰	۰	۰	۰	۰	۰	۰	هیدوچ.....

مرکز آمار ایران

۳۲- پروانه‌های احداث ساختمان برحسب تعداد طبقات، مساحت زمین، زیربنا و تعداد واحد مسکونی پیش‌بینی شده در آن‌ها در نقاط شهری استان فارس: سال ۱۳۹۴

تعداد واحد مسکونی	مساحت زیربنا (مترمربع)	مساحت زمین (مترمربع)	تعداد پروانه احداث ساختمان بر حسب طبقه				شهر
			۳ طبقه و بیش تر	۲ طبقه	۱ طبقه	جمع	
۲۶۳۳۶	۴۷۱۷۴۲۴	۳۵۲۶۴۲۶	۲۹۴۷	۲۵۱۷	۴۹۴۱	۱۰۴۷۵	استان.....
۴۰۲	۶۹۰۹۳	۵۸۷۳۵	۴۶	۷۱	۹۳	۲۱۰	آباده.....
۲۹	۳۷۸۳	۶۶۷۳	۰	۵	۲۲	۲۷	آباده طشک.....
۹۸	۱۷۹۳۹	۱۳۷۶۲	۱۵	۱۸	۱۴	۴۷	اردکان.....
۹۰	۱۴۷۱۵	۲۹۹۱۹	۲	۲۵	۴۲	۶۹	ارسنجان.....
۱۷۸	۳۱۰۸۳	۳۵۰۶۱	۷	۴۱	۹۶	۱۴۴	استهبان.....
۲۴	۳۸۳۰	۹۹۳۲	۱	۲	۱۷	۲۰	اسیر.....
۱۲۶	۲۶۱۶۳	۳۱۲۸۹	۱۱	۱۲	۶۵	۸۸	اشکنان.....
۸	۸۵۴	۲۱۱۱	۰	۰	۸	۸	افزر.....
۲۷۰	۴۳۲۱۰	۳۴۲۳۹	۳۱	۹۴	۲۸	۱۵۳	اقلید.....
۳۶	۴۷۵۲	۷۸۹۵	۲	۳	۲۸	۳۳	امام شهر.....
۱۸۱	۳۰۴۴۶	۳۱۳۱۴	۱۰	۳۳	۵۱	۹۴	اوز.....
۱۹	۲۷۷۵	۷۶۴۲	۱	۰	۱۷	۱۸	اهل.....
۲۴	۲۶۴۹	۵۴۳۹	۰	۰	۲۴	۲۴	ایج.....
۶	۹۳۰	۱۸۰۶	۰	۰	۶	۶	ایزدخواست.....
۸۶	۱۳۲۹۱	۱۸۴۰۴	۳	۱۹	۵۳	۷۵	باب انار.....
۰	۰	۰	۰	۰	۰	۰	بابامنیر.....
۵۴	۸۱۶۷	۱۱۵۱۱	۲	۱۱	۴۶	۵۹	بالاده.....
۵۴	۸۰۱۴	۱۹۰۵۹	۰	۱	۵۳	۵۴	بنارویه.....
۶۶	۹۷۱۳	۱۵۷۶۵	۰	۱۱	۴۸	۵۹	بوانات.....
۴۲	۷۷۹۲	۱۱۹۴۵	۰	۵	۳۴	۳۹	بهمن.....
۷۹	۱۳۳۷۱	۲۶۷۲۵	۱	۱۰	۶۸	۷۹	بیرم.....
۸۷	۱۴۸۴۵	۱۳۷۲۱	۵	۲۴	۳۴	۶۳	بیضا.....
۴۸	۸۰۰۸	۱۱۵۹۷	۲	۶	۳۷	۴۵	جنت شهر.....
۷۹	۱۰۲۶۷	۱۶۸۰۲	۰	۱۸	۳۶	۵۴	جویم.....

۳۲- پروانه‌های احداث ساختمان برحسب تعداد طبقات، مساحت زمین، زیربنا و تعداد واحد مسکونی پیش‌بینی شده در آن‌ها در نقاط شهری استان فارس: سال ۱۳۹۴ (دنباله)

تعداد واحد مسکونی	مساحت زیربنا (مترمربع)	مساحت زمین (مترمربع)	تعداد پروانه احداث ساختمان بر حسب طبقه				شهر
			۳ طبقه و بیش تر	۲ طبقه	۱ طبقه	جمع	
۷۲۰	۱۳۹۰۳۷	۹۱۱۴۴	۱۲۶	۱۰۹	۱۲۰	۳۵۵	جهرم.....
۱۷۳	۲۴۲۵۸	۴۲۷۸۳	۱	۱۱	۱۵۱	۱۶۳	حاجی آباد.....
۴۹	۷۵۹۴	۱۷۰۳۰	۰	۷	۴۳	۵۰	حسامی.....
۲	۲۴۸	۲۴۸	۰	۰	۲	۲	حسن آباد.....
۱۸	۲۴۴۷	۳۱۶۶	۰	۱	۱۶	۱۷	خانه زنیان.....
۲۵	۳۷۴۸	۷۹۸۱	۰	۴	۱۹	۲۳	خانیمین.....
۲۳	۲۸۳۳	۶۸۹۷	۰	۱	۲۲	۲۳	خاوران.....
۱۲۱	۱۷۶۰۴	۲۵۶۶۱	۳	۲۱	۸۲	۱۰۶	خرامه.....
۳۹	۶۱۸۷	۱۲۴۰۳	۳	۱	۲۹	۳۳	خشت.....
۱۲۱	۲۵۳۵۱	۳۱۸۶۹	۶	۲۳	۴۶	۷۵	خنج.....
۸۲	۱۷۸۷۲	۲۰۰۰۲	۹	۱۶	۴۳	۶۸	خور.....
۲۹	۴۲۶۶	۱۲۷۳۰	۰	۲	۲۸	۳۰	خوزی.....
۳۶	۵۰۷۶	۸۷۸۰	۰	۱	۳۵	۳۶	خومه زار.....
۲۵۵	۵۳۳۳۲	۵۰۲۳۹	۳۵	۹۰	۵۵	۱۸۰	داراب.....
۳۹	۶۶۱۱	۷۸۵۶	۰	۸	۲۵	۳۳	داریان.....
۴۴	۵۳۶۳	۱۳۱۸۵	۰	۳	۴۱	۴۴	دبیران.....
۱۷	۲۸۱۹	۳۳۲۱	۰	۸	۶	۱۴	دژکرد.....
۱۴	۱۴۷۲	۳۴۸۸	۰	۱	۱۴	۱۵	دوبرجی.....
۱	۱۴۵	۲۸۵	۰	۰	۱	۱	دوزه.....
۱۹	۲۶۵۶	۸۳۳۸	۰	۱	۱۷	۱۸	دهرم.....
۲۱	۳۱۲۳	۴۵۷۱	۰	۵	۱۶	۲۱	رامجرد.....
۳۰	۳۹۲۴	۶۲۴۷	۰	۰	۳۱	۳۱	رونیز.....
۱۳	۲۰۸۳	۳۴۷۳	۱	۳	۱۱	۱۵	زاهدشهر.....
۱۱۶	۱۷۹۱۵	۲۴۹۰۶	۷	۲۵	۳۴	۶۶	زرقان.....
۱۸	۳۹۹۷	۶۳۱۴	۰	۷	۱۳	۲۰	سده.....

۳- پروانه‌های احداث ساختمان برحسب تعداد طبقات، مساحت زمین، زیربنا و تعداد واحد مسکونی پیش‌بینی شده در آن‌ها در نقاط شهری استان فارس: سال ۱۳۹۴ (دنباله)

تعداد واحد مسکونی	مساحت زیربنا (مترمربع)	مساحت زمین (مترمربع)	تعداد پروانه احداث ساختمان بر حسب طبقه				شهر
			۳ طبقه و بیش تر	۲ طبقه	۱ طبقه	جمع	
۹۷	۱۶۷۰۷	۱۹۶۰۸	۴	۲۱	۵۲	۷۷	سروستان
۵۶	۸۳۵۰	۹۸۶۷	۳	۸	۳۵	۴۶	سعادت شهر
۲	۱۹۴	۵۲۴	۰	۰	۲	۲	سلطان شهر
۲	۳۵۶	۵۱۵	۰	۲	۲	۴	سورمق
۴۴	۶۹۸۹	۸۲۹۶	۳	۱۷	۱۵	۳۵	سیدان
۶	۱۰۱۱	۱۴۴۹	۱	۰	۶	۷	ششده
۵۷	۷۳۲۷	۱۸۹۶۱	۰	۱	۵۶	۵۷	شهرپیر
۱۱۹۴	۲۵۲۷۸۹	۲۹۳۱۳۰	۳۵۰	۱۱۹	۴۲	۵۱۱	شهرصدرا
۱۴۲۷۹	۲۵۸۸۲۸۹	۹۲۶۴۳۹	۱۸۶۳	۶۳۹	۲۲۳	۲۷۲۵	شیراز
۴۲	۷۴۶۳	۱۱۳۰۱	۰	۶	۳۹	۴۵	صغاد
۹۵	۱۵۶۲۶	۲۴۱۰۳	۴	۷	۶۹	۸۰	صفاشهر
۳۱	۴۱۴۴	۸۸۴۰	۰	۱	۲۹	۳۰	علامرودشت
۲۷	۴۲۴۹	۱۱۹۵۳	۰	۲	۲۳	۲۵	عمادده
۲۳	۲۳۰۷	۵۸۳۲	۰	۰	۲۵	۲۵	فدامی
۱۴۰	۲۰۴۶۵	۴۳۵۲۷	۴	۴	۱۳۷	۱۴۵	فراشند
۴۶۸	۷۳۱۶۵	۷۲۷۰۳	۱۹	۵۳	۲۰۹	۲۸۱	فسا
۶۹۰	۱۱۷۹۲۲	۹۳۷۹۲	۴۲	۱۳۷	۱۲۴	۳۰۳	فیروزآباد
۵۳	۸۸۶۴	۱۶۷۵۴	۱	۷	۴۶	۵۴	قادرآباد
۱۴۱	۲۱۳۶۳	۳۲۴۸۲	۲	۱۱	۱۲۷	۱۴۰	قایمیه
۹	۱۱۵۵	۳۴۰۸	۰	۰	۹	۹	قره بلاغ
۸	۱۵۳۴	۳۴۵۷	۱	۰	۷	۸	قطب آباد
۳۰	۴۱۳۲	۸۲۶۱	۰	۳	۳۰	۳۳	قطریه
۶۷	۱۰۸۵۴	۲۰۶۰۲	۳	۵	۵۷	۶۵	قیر
۳۰	۴۱۳۳	۷۰۳۳	۰	۴	۳۰	۳۴	کارزین (فتح آباد)
۸۰۴	۱۵۵۲۰۸	۲۴۱۴۴۸	۸۷	۱۴۸	۸۶	۳۲۱	کازرون

۳۲- پروانه‌های احداث ساختمان برحسب تعداد طبقات، مساحت زمین، زیربنا و تعداد واحد مسکونی پیش‌بینی شده در آن‌ها در نقاط شهری استان فارس: سال ۱۳۹۴ (دنباله)

تعداد واحد مسکونی	مساحت زیربنا (مترمربع)	مساحت زمین (مترمربع)	تعداد پروانه احداث ساختمان بر حسب طبقه				شهر
			جمع	۱ طبقه	۲ طبقه	۳ طبقه و بیش تر	
۱۱	۱۶۹۱	۳۲۳۶	۰	۳	۶	۹	کامفیروز.....
۶۷	۱۰۳۴۸	۱۵۱۶۵	۵	۹	۴۷	۶۱	کره ای.....
۱۶	۲۰۹۲	۵۲۰۳	۰	۰	۱۶	۱۶	کنارتخته.....
۲۰۶	۳۵۹۰۳	۴۷۰۲۷	۴	۳۶	۱۲۶	۱۶۶	کوار.....
۲۰	۳۸۵۶	۶۴۵۵	۱	۱	۱۷	۱۹	کوپن.....
۴	۴۸۳	۸۹۵	۰	۰	۴	۴	کوهنجان.....
۵۵۱	۹۰۸۱۱	۷۵۱۶۳	۵۴	۱۱۰	۵۷	۲۲۱	گراش.....
۲۰۲	۳۳۴۵۸	۶۶۶۲۵	۳	۳۱	۱۴۷	۱۸۱	گله دار.....
۶۴۳	۱۳۳۲۴۸	۹۰۵۰۳	۳۵	۴۷	۱۷۴	۲۵۶	لار.....
۴۸۹	۷۶۹۸۶	۱۲۸۷۰۵	۱۸	۷۴	۲۶۵	۳۵۷	لامرد.....
۳۶	۵۰۸۷	۶۶۹۰	۰	۸	۱۹	۲۷	لپویی.....
۶۲	۱۱۸۷۴	۱۹۷۶۶	۱	۵	۵۴	۶۰	لطیفی.....
۷	۹۶۶	۲۰۱۵	۰	۱	۷	۸	مادر سلیمان.....
۳۰	۴۲۰۵	۸۴۳۰	۰	۱	۳۰	۳۱	مبارک آباد دیز.....
۵۸۸	۹۵۵۹۱	۵۹۷۱۲	۶۳	۱۲۳	۸۶	۲۷۲	مرودشت.....
۲۷	۳۳۵۷	۶۰۱۰	۰	۰	۲۸	۲۸	مزایجان.....
۲۳	۳۰۲۳	۷۵۲۲	۰	۰	۲۷	۲۷	مشکان.....
۴۷	۹۲۴۲	۱۲۲۹۰	۲	۱۴	۲۸	۴۴	مصیری.....
۱۶۶	۳۸۸۵۱	۸۷۰۰۰	۱۰	۱۹	۱۲۳	۱۵۲	مهر.....
۱۵	۱۹۳۴	۳۸۸۰	۰	۱	۱۴	۱۵	میان شهر.....
۱۰۳	۱۵۰۸۸	۲۵۸۸۰	۱	۱۷	۷۷	۹۵	میمند.....
۲	۲۶۰	۴۶۱	۰	۰	۲	۲	نوبندگان.....
۱۶	۲۳۱۵	۷۱۰۵	۰	۰	۱۸	۱۸	نوجین.....
۲	۲۳۷	۵۳۰	۰	۰	۲	۲	نودان.....
۱۶۳	۳۵۵۷۰	۳۶۹۸۱	۱۰	۲۲	۹۹	۱۳۱	نورآباد.....
۲۲۵	۴۳۳۴۰	۵۱۷۵۰	۲۰	۹۹	۸۱	۲۰۰	نی ریز.....
۸۲	۱۳۷۳۹	۲۸۹۱۴	۳	۳	۸۲	۸۸	وراوی.....
۲۷	۳۶۲۲	۳۹۶۵	۰	۱۱	۵	۱۶	هماشهر.....

۳۳- پروانه‌های احداث ساختمان برحسب تعداد طبقات، مساحت زمین، زیربنا و تعداد واحد مسکونی پیش‌بینی شده در آن‌ها در نقاط شهری استان قزوین: سال ۱۳۹۴

تعداد واحد مسکونی	مساحت زیربنا (مترمربع)	مساحت زمین (مترمربع)	تعداد پروانه احداث ساختمان بر حسب طبقه				شهر
			۳ طبقه و بیش تر	۲ طبقه	۱ طبقه	جمع	
۲۵۴۱	۶۶۷۸۹۲	۵۱۹۳۹۵	۱۹۷	۲۵۹	۲۵۳	۱۴۰۹	استان.....
۵۱	۲۹۲۴۴	۱۲۹۲۸	۱۲	۱۹	۲۲	۵۳	آبگرم.....
۱۷۵	۳۷۵۷۸	۵۱۵۰۸	۵۸	۱۵	۱۲	۸۵	آبیک.....
۵	۶۱۵	۴۶۸	۰	۳	۰	۳	آوج.....
۱۲	۲۳۰۲	۷۶۰۷	۰	۳	۹	۱۲	ارداق.....
۶۵	۸۱۱۲	۱۵۸۲۸	۲	۱۳	۳۷	۵۲	اسفرورین.....
۱۱۱	۱۶۲۴۷	۱۱۶۷۴	۴۵	۱۷	۶	۶۸	اقبالیه.....
۴۷۴	۷۲۳۸۷	۲۸۵۴۸	۱۲۴	۱۶	۱۷	۱۵۷	الوند.....
۱۷۲	۲۵۵۴۲	۱۸۱۵۰	۵۰	۱۷	۱۴	۸۱	بوئین زهرا.....
۲۸	۴۵۴۵	۲۴۶۸	۱۰	۱	۸	۱۹	بیدستان.....
۱۳۷	۴۱۶۱۹	۷۱۱۶۱	۴۹	۲۱	۸	۷۸	تاکستان.....
۹	۲۱۶۰	۱۱۷۷	۳	۱	۲	۶	خاکعلی.....
۶۹	۹۰۸۹	۷۵۵۹	۸	۲۴	۵	۳۷	خرمدشت.....
۸۸	۱۱۳۵۴	۱۳۸۸۰	۸	۱۷	۲۱	۴۶	دانسفهان.....
۱۱	۱۰۴۳	۱۸۷۲	۰	۴	۳	۷	رازمیان.....
۱۴	۲۶۷۵	۵۴۱۷	۳	۰	۹	۱۲	سگزآباد.....
۲۵	۲۴۶۶	۷۷۱۴	۲	۹	۴	۱۵	سیردان.....
۲۴	۲۹۲۲	۳۶۵۹	۴	۲	۹	۱۵	شال.....
۲۹	۴۳۵۳	۳۰۲۹	۹	۷	۶	۲۲	شریفیه.....
۵۷	۹۵۶۶	۱۶۵۸۹	۷	۱۴	۲۴	۴۵	ضیاءآباد.....
۱۷۳۶	۳۱۵۵۹۰	۱۷۱۲۹۲	۴۴۲	۲۰	۱۴	۴۷۶	قزوین.....
۴	۴۴۱	۸۸۸	۰	۱	۲	۳	کوهین.....
۱۶۲	۵۷۱۷۶	۱۲۱۵۱۰	۴۰	۲۰	۴	۶۴	محمدیه.....
۲۷	۳۹۱۲	۲۰۹۳	۱۳	۰	۱	۱۴	محمودآباد نمونه.....
۱۷	۱۹۰۶	۶۵۹۲	۲	۴	۹	۱۵	معلم کلاویه.....
۳۹	۵۰۴۶	۵۷۸۴	۶	۱۱	۷	۲۴	نرجه.....

۳۴- پروانه‌های احداث ساختمان برحسب تعداد طبقات، مساحت زمین، زیربنا و تعداد واحد مسکونی پیش‌بینی شده در آن‌ها در نقاط شهری استان قم: سال ۱۳۹۴

تعداد واحد مسکونی	مساحت زیربنا (مترمربع)	مساحت زمین (مترمربع)	تعداد پروانه احداث ساختمان بر حسب طبقه				شهر
			جمع	۱ طبقه	۲ طبقه	۳ طبقه و بیش تر	
۵۱۶۵	۹۵۹۲۳۱	۶۰۷۶۸۰	۱۷۳۵	۲۹۴	۵۵۴	۱۱۷	استان.....
۴۱	۴۳۷۰	۵۴۶۲	۳۱	۲۲	۸	۱	جعفریه.....
۲۷	۲۳۲۹	۴۱۶۱	۱۶	۵	۱۱	۰	دستجرد.....
۲۱	۵۳۷۲	۴۱۹۶۴	۱۷	۱۱	۶	۰	سلفچگان.....
۵۷۰۶	۹۳۸۷۱۲	۵۴۴۸۶۳	۱۶۱۸	۲۲۴	۵۱۱	۸۸۳	قم.....
۶۲	۷۳۰۸	۷۶۶۵	۴۳	۲۷	۱۳	۳	قنات.....
۸	۱۱۴۰	۳۵۶۵	۱۰	۵	۵	۰	کهک.....

مرکز آمار ایران

۳۵- پروانه‌های احداث ساختمان برحسب تعداد طبقات، مساحت زمین و زیربنا و تعداد واحد مسکونی پیش‌بینی شده در آن‌ها در نقاط شهری استان کردستان: سال ۱۳۹۴

تعداد واحد مسکونی	مساحت زیربنا (مترمربع)	مساحت زمین (مترمربع)	تعداد پروانه احداث ساختمان بر حسب طبقه				شهر
			جمع	۱ طبقه	۲ طبقه	۳ طبقه و بیش تر	
۵۶۰۰	۱۰۶۱۶۵۳	۶۵۸۳۰۳	۲۵۷۲	۳۳۱	۸۱۵	۱۴۲۶	استان
.	آرم‌ده
.	اورامان تخت
۵	۵۲۵	۶۴۴	۴	۳	.	۱	بابارشانی
۳۳۹	۷۲۴۶۵	۴۵۲۳۷	۱۷۳	۲۰	۶۹	۸۴	بانه
۵	۷۵۹	۷۲۷	۴	۱	۳	.	برده رشه
۱۱	۱۳۲۶	۱۴۰۷	۸	۵	۳	.	بلبان آباد
۱۱	۱۶۲۸	۱۱۸۶	۶	۲	۲	۲	بوئین سفلی
۱۴۱	۲۸۰۰۰	۲۶۴۴۱	۷۳	۱۰	۲۸	۳۵	بیجار
.	پیرتاج
۶	۶۰۹	۵۰۵	۵	۴	۱	.	توپ آغاچ
.	چناره
۷	۱۱۲۱	۲۳۷۶۹	۶	۵	۱	.	دزج
۴۶	۵۱۶۱	۵۵۶۳	۲۶	۷	۱۶	۳	دلبران
۳۵۹	۵۵۳۵۸	۲۷۰۵۲	۱۷۱	۲۰	۴۱	۱۱۰	دهگلان
۱۵۵	۳۷۴۰۷	۱۸۰۴۴	۹۷	۳	۴۲	۵۲	دیواندره
۴۴	۶۳۷۳	۴۵۷۳	۲۸	۱۰	۱۵	۳	زرینه
۱۰	۱۶۱۲	۱۰۷۷	۷	۲	۳	۲	سروآباد
۴۰	۶۳۸۳	۹۱۸۵	۲۷	۱۰	۱۴	۳	سریش آباد
۱۳۲۸	۲۲۶۷۵۰	۱۰۵۶۶۵	۶۶۱	۵۳	۲۷۶	۳۳۲	سقز
۱۸۱۰	۳۸۹۳۶۳	۲۵۲۲۱۴	۴۷۳	۱۰	۲۶	۴۳۷	سنندج
۸	۹۹۱	۴۳۹	۴	۱	.	۳	شویشه
۳۶	۴۶۰۴	۴۹۱۵	۲۷	۱۲	۱۳	۲	صاحب
۳۹۸	۷۰۶۰۸	۳۸۹۱۱	۲۰۶	۲۸	۵۶	۱۲۲	قروه
۳۶۲	۶۹۹۲۴	۴۲۸۱۹	۲۷۳	۷۸	۸۹	۱۰۶	کامیاران
۴۲	۵۵۰۲	۳۹۲۵	۳۳	۸	۱۹	۶	کانی دینار

۳۶- پروانه‌های احداث ساختمان برحسب تعداد طبقات، مساحت زمین، زیربنا و تعداد واحد مسکونی پیش‌بینی شده در آن‌ها در نقاط شهری استان کرمان: سال ۱۳۹۴

تعداد واحد مسکونی	مساحت زیربنا (مترمربع)	مساحت زمین (مترمربع)	تعداد پروانه احداث ساختمان بر حسب طبقه				شهر
			جمع	۱ طبقه	۲ طبقه	۳ طبقه و بیش تر	
۱۲۸۲۳	۲۲۸۱۰۷۱	۳۶۵۵۳۱۲	۹۰۲۶	۶۲۳۸	۱۷۷۷	۱۰۱۱	استان.....
۱۲۴	۱۸۰۳۴	۲۶۲۷۵	۱۰۷	۸۱	۲۶	۰	اختیارآباد.....
۳۴	۳۶۰۲	۹۶۸۴	۳۶	۳۵	۱	۰	ارزوئیه.....
۴۷	۷۲۱۶	۱۳۱۴۳	۵۰	۴۷	۳	۰	امین شهر.....
۱۶۷	۲۴۹۰۸	۲۸۲۸۰	۱۱۱	۵۲	۵۲	۷	انار.....
۵	۳۵۸	۱۲۶۲	۵	۴	۱	۰	اندوهجرد.....
۶۰	۸۱۲۸	۱۵۵۲۶	۴۸	۴۱	۷	۰	باغین.....
۲۱۷	۳۱۹۸۸	۵۰۲۷۷	۱۸۰	۱۴۲	۳۵	۳	بافت.....
۲۰۴	۳۰۳۸۶	۴۹۴۶۲	۱۷۲	۱۴۲	۲۵	۵	بردسیر.....
۲۵	۳۷۲۳	۱۷۳۳۴	۲۹	۲۸	۱	۰	بروات.....
۴۱	۵۵۰۳	۱۷۹۹۵	۳۹	۳۴	۵	۰	بزنجان.....
۱۶	۲۳۱۷	۲۹۱۸۱	۲۰	۱۹	۱	۰	بلورد.....
۲۳	۲۰۷۵	۵۹۱۰	۲۰	۱۷	۱	۲	بلوک.....
۲۰۵	۲۸۳۴۲	۵۶۲۲۹	۱۷۵	۱۱۸	۵۲	۵	بم.....
۳۵	۶۱۱۵	۱۳۴۲۳	۳۴	۲۸	۶	۰	بهرمان.....
۲۵	۳۲۴۹	۳۶۶۹	۱۸	۹	۷	۲	پاریز.....
۲۱	۱۹۶۲	۴۵۹۵	۲۱	۲۱	۰	۰	جبالبارز.....
۵۳	۵۷۰۴	۲۴۳۸۱	۴۹	۴۵	۴	۰	جوپار.....
۶	۶۴۸	۲۴۲۰	۶	۶	۰	۰	جوزم.....
۴۰۶	۶۴۵۸۸	۸۶۸۶۷	۲۷۵	۲۰۱	۵۰	۲۴	جیرفت.....
۵۲	۵۸۵۱	۱۵۹۰۳	۵۰	۴۹	۱	۰	چترود.....
۳۹	۶۲۹۶	۱۰۰۱۹	۳۹	۳۲	۶	۱	خاتون اباد.....
۷	۶۱۰	۳۶۷۸	۷	۷	۰	۰	خانوک.....
۲۵	۳۰۸۱	۷۱۲۹	۲۴	۲۲	۲	۰	خواجو شهر.....
۱۰۴	۱۷۵۹۳	۳۳۷۰۹	۹۹	۸۹	۶	۴	خورسند.....

۳۶- پروانه‌های احداث ساختمان برحسب تعداد طبقات، مساحت زمین، زیربنا و تعداد واحد مسکونی پیش‌بینی شده در آن‌ها در نقاط شهری استان کرمان: سال ۱۳۹۴ (دنباله)

تعداد واحد مسکونی	مساحت زیربنا (مترمربع)	مساحت زمین (مترمربع)	تعداد پروانه احداث ساختمان بر حسب طبقه				شهر
			۳ طبقه و بیش تر	۲ طبقه	۱ طبقه	جمع	
۶۳	۵۰۵۷	۱۶۵۷۴	۰	۳	۵۷	۶۰	درب بهشت.....
۱۰	۸۰۲	۳۱۰۸	۰	۰	۱۰	۱۰	دشتکار.....
۵۰	۳۳۴۸	۱۸۹۰۳	۰	۰	۵۲	۵۲	دوساری.....
۴	۵۳۱	۱۴۳۱	۰	۰	۴	۴	دهج.....
۲۹۹	۳۵۰۳۸	۶۸۰۲۸	۴	۴۴	۲۰۴	۲۵۲	رابر.....
۵۵	۶۱۰۶	۱۵۵۲۶	۰	۳	۵۱	۵۴	راور.....
۳۷	۵۵۵۴	۱۱۹۵۳	۱	۱	۳۴	۳۶	راین.....
۱۸۵۳	۴۸۵۳۹۲	۵۷۴۵۰۲	۱۹۹	۶۸۵	۹۱۴	۱۷۹۸	رفسنجان.....
۲۴۵	۲۹۳۸۵	۶۲۹۱۹	۷	۱۷	۲۱۰	۲۳۴	رودبار.....
۳	۵۰۹	۱۴۴۶	۰	۰	۶	۶	ریحان.....
۴۰۴	۶۵۶۹۹	۱۰۰۴۲۵	۱۸	۵۲	۳۱۳	۳۸۳	زرنند.....
۴۱	۴۶۹۵	۹۲۶۴	۲	۴	۲۸	۳۴	زنگی آباد.....
۳۹	۴۳۳۴	۱۰۳۹۲	۲	۲	۲۷	۳۱	زهکلو.....
۲۹	۳۷۸۶	۷۵۷۰	۰	۱	۳۰	۳۱	زیدآباد.....
۱۰۶۶	۱۸۷۲۴۷	۲۱۴۷۰۰	۹۳	۹۷	۳۶۸	۵۵۸	سیرجان.....
۶	۴۱۷۰	۸۶۹۱	۱	۰	۴	۵	شهداد.....
۳۳۱	۶۰۱۳۴	۸۳۳۳۴	۲۳	۷۷	۱۵۰	۲۵۰	شهربابک.....
۱	۱۰۵	۳۰۰	۰	۰	۱	۱	صفائیه.....
۱۹۱	۲۶۵۹۲	۶۰۸۲۳	۳	۱۰	۱۷۹	۱۹۲	عنبرآباد.....
۵۲	۷۰۸۱	۱۶۷۷۶	۱	۴	۴۹	۵۴	فاریاب.....
۲۰	۲۵۴۶	۷۷۱۷	۱	۱	۲۰	۲۲	فهرج.....
۳۹	۸۴۶۱	۲۲۹۹۶	۰	۱	۴۱	۴۲	قلعه گنج.....
۴	۶۱۱	۱۰۵۴	۰	۰	۵	۵	کاظم آباد.....
۴۰۶۷	۸۰۶۳۵۳	۱۰۷۷۹۵۵	۵۷۸	۳۵۵	۴۹۰	۱۴۲۳	کرمان.....
۳۳	۵۱۸۴	۱۳۶۲۴	۰	۱	۳۳	۳۴	کشکوئیه.....



۳۶- پروانه‌های احداث ساختمان برحسب تعداد طبقات، مساحت زمین، زیربنا و تعداد واحد مسکونی پیش‌بینی شده در آن‌ها در نقاط شهری استان کرمان: سال ۱۳۹۴ (دنباله)

تعداد واحد مسکونی	مساحت زیربنا (مترمربع)	مساحت زمین (مترمربع)	تعداد پروانه احداث ساختمان بر حسب طبقه				شهر
			۳ طبقه و بیش تر	۲ طبقه	۱ طبقه	جمع	
۲۵	۴۶۳۵	۱۴۵۶۷	۰	۴	۲۵	۲۹	کوهبنان.....
۱۸۶	۲۷۵۹۵	۴۸۲۴۸	۶	۲۸	۱۲۲	۱۵۶	کهنوج.....
۲۰	۲۴۵۹	۶۵۲۵	۰	۳	۱۷	۲۰	کیانشهر.....
۱۴	۱۳۲۴	۴۲۰۹	۱	۱	۱۰	۱۲	گلباف.....
۶۰	۵۷۶۲	۱۶۲۲۶	۰	۲	۵۷	۵۹	گلزار.....
۱۷	۱۱۲۰	۵۳۲۶	۰	۱	۱۶	۱۷	گنبدکی.....
۲۶	۲۰۸۸	۹۲۴۴	۰	۰	۲۶	۲۶	لاله زار.....
۷۷۴	۹۸۱۱۷	۴۰۲۵۲۳	۱	۱۵	۷۶۲	۷۷۸	ماهان.....
۱۳۶	۱۲۸۸۰	۴۰۷۹۵	۰	۸	۱۲۸	۱۳۶	محمدآباد.....
۱۸	۱۸۲۱	۵۷۶۹	۰	۰	۱۸	۱۸	محمی آباد.....
۱۰	۸۵۹	۲۶۷۳	۰	۰	۱۱	۱۱	مردهک.....
۰	۰	۰	۰	۰	۰	۰	مس سرچشمه.....
۸۸	۱۰۳۵۶	۲۹۴۲۰	۱	۲	۸۵	۸۸	منوجان.....
۳۸۶	۵۰۹۹۸	۷۹۸۱۳	۱۴	۵۹	۲۳۱	۳۰۴	نجف شهر.....
۲۷	۳۷۳۸	۸۱۷۱	۲	۱	۲۶	۲۹	نرماشیر.....
۴	۲۶۰	۱۰۰۰	۰	۰	۴	۴	نظام شهر.....
۳۶	۳۷۶۷	۱۱۰۶۱	۰	۱	۳۷	۳۸	نگار.....
۲۸	۲۹۵۴	۱۰۵۷۶	۰	۰	۲۹	۲۹	نودژ.....
۰	۰	۰	۰	۰	۰	۰	هجدک.....
۴۵	۵۳۳۲	۱۱۳۲۸	۰	۲	۴۳	۴۵	هماشهر.....
۲۱	۱۸۳۸	۴۱۳۶	۰	۰	۲۱	۲۱	هنزا.....
۱۹	۲۱۷۱	۷۳۴۰	۰	۰	۲۱	۲۱	یزدان شهر.....

۳۷- پروانه‌های احداث ساختمان برحسب تعداد طبقات، مساحت زمین، زیربنا و تعداد واحد مسکونی پیش‌بینی شده در آن‌ها در نقاط شهری استان کرمانشاه: سال ۱۳۹۴

تعداد واحد مسکونی	مساحت زیربنا (مترمربع)	مساحت زمین (مترمربع)	تعداد پروانه احداث ساختمان بر حسب طبقه				شهر
			جمع	۱ طبقه	۲ طبقه	۳ طبقه و بیش تر	
۴۰۷۵	۶۴۱۵۷۶	۳۵۱۲۹۱	۱۹۳۳	۴۶۷	۶۴۹	۸۱۷	استان.....
۲۱	۲۲۴۴	۳۵۷۳	۱۷	۱۱	۶	۰	ازگله.....
۲۰۳	۳۱۰۸۷	۲۰۲۹۷	۱۳۹	۲۷	۵۴	۵۸	اسلام آبادغرب.....
۷	۷۱۸	۵۰۲	۴	۱	۳	۰	بانوره.....
۴	۳۵۶	۳۸۲	۳	۱	۲	۰	باینگان.....
۲	۲۰۴	۳۳۹	۲	۲	۰	۰	بیستون.....
۵۴	۱۲۵۰۷	۵۶۱۴	۲۷	۲	۶	۱۹	پاوه.....
۵۲	۷۶۵۵	۶۸۴۴	۴۷	۱۶	۲۵	۶	تازه آباد.....
۴۱۶	۳۴۹۶۰	۲۰۱۳۴	۱۴۹	۵	۲۱	۱۲۳	جوانرود.....
۷	۱۰۳۵	۱۱۷۰	۵	۱	۴	۰	حمیل.....
۰	۰	۰	۰	۰	۰	۰	رباط.....
۶۵	۱۴۱۲۲	۹۳۳۰	۶۸	۱۶	۴۲	۱۰	روانسر.....
۶	۸۲۵	۷۸۶	۳	۰	۳	۰	ریجاب.....
۲۵۸	۳۰۷۸۶	۲۶۴۴۲	۱۶۱	۲۶	۷۸	۵۷	سرپل ذهاب.....
۱۸	۲۲۳۴	۲۳۹۲	۱۴	۹	۵	۰	سرמست.....
۰	۰	۰	۰	۰	۰	۰	سطر.....
۱۵۷	۲۰۹۵۲	۱۵۵۸۲	۹۴	۱۸	۵۰	۲۶	سنقر.....
۰	۰	۰	۰	۰	۰	۰	سومار.....
۱۸	۱۶۵۵	۲۵۷۸	۱۰	۳	۶	۱	شاهو.....
۱۰۲	۱۶۹۶۶	۲۰۷۰۲	۷۷	۲۴	۳۰	۲۳	صحنه.....
۱۶۹	۲۰۲۴۹	۲۷۸۸۴	۱۳۵	۱۰۰	۳۳	۲	قصرشیرین.....
۲۲۳۲	۴۰۱۰۴۶	۱۴۴۵۰۵	۷۳۰	۶۳	۱۹۵	۴۷۲	کرمانشاه.....
۱۰	۱۰۸۹	۱۲۱۴	۸	۴	۴	۰	کرنند.....
۷۵	۱۴۰۹۷	۱۲۹۳۲	۷۵	۴۴	۳۱	۰	کنگاور.....
۱۳	۱۹۹۶	۱۷۱۸	۱۲	۶	۴	۲	کوزران.....
۰	۰	۰	۰	۰	۰	۰	گودین.....
۲	۱۵۷	۳۵۴	۲	۲	۰	۰	گهواره.....

۳۸- پروانه‌های احداث ساختمان برحسب تعداد طبقات، مساحت زمین، زیربنا و تعداد واحد مسکونی پیش‌بینی شده در آن‌ها در نقاط شهری استان کهگیلویه و بویراحمد: سال ۱۳۹۴

تعداد واحد مسکونی	مساحت زیربنا (مترمربع)	مساحت زمین (مترمربع)	تعداد پروانه احداث ساختمان بر حسب طبقه				شهر
			جمع	۱ طبقه	۲ طبقه	۳ طبقه و بیش تر	
۱۸۴۴	۳۲۳۴۱۵	۳۳۱۹۶۷	۱۲۴۷	۷۴۸	۲۹۴	۲۰۵	استان.....
۶۹	۸۷۶۰	۱۵۰۶۴	۶۶	۵۷	۷	۲	باشت.....
۳۶	۹۷۳۶	۷۷۷۱	۲۶	۱۶	۹	۱	پاتاوه.....
۵۲	۱۰۵۶۷	۱۷۴۵۴	۵۲	۴۵	۶	۱	چرام.....
۱۹	۱۸۷۵	۵۹۴۳	۱۸	۱۷	۱	۰	چیتاب.....
۱۹۲	۳۱۹۱۶	۳۴۸۸۷	۱۵۱	۱۰۱	۳۹	۱۱	دوگنبدان.....
۲۰۲	۳۰۷۲۳	۳۰۶۵۴	۸۷	۶۷	۱۶	۴	دهدشت.....
۰	۰	۰	۰	۰	۰	۰	دیشموک.....
۱۹	۲۳۷۱	۴۹۱۴	۲۰	۱۷	۳	۰	سرفاریاب.....
۲۴	۳۴۱۶	۶۲۴۶	۲۴	۲۴	۰	۰	سوق.....
۵۸	۱۰۸۶۰	۱۴۲۰۵	۳۰	۱۰	۱۰	۱۰	سی سخت.....
۸	۱۳۳۸	۱۵۶۶	۷	۶	۰	۱	قلعه رئیسی.....
۰	۰	۰	۰	۰	۰	۰	گراب سفلی.....
۱۱۹	۱۶۴۸۳	۲۷۳۰۶	۱۱۷	۱۰۵	۱۲	۰	لنده.....
۱۴۸	۱۹۹۰۴	۲۸۷۸۶	۱۶۹	۱۴۷	۱۷	۵	لیکک.....
۶۲	۱۱۷۶۵	۱۱۴۳۸	۵۴	۵	۴۴	۵	مادوان.....
۲۳	۲۷۷۴	۴۲۷۸	۲۷	۲۱	۵	۱	مارگون.....
۸۱۳	۱۶۱۰۲۷	۱۲۱۴۵۵	۳۹۹	۱۱۰	۱۲۵	۱۶۴	ياسوج.....

مرکز آمار ایران

۳۹- پروانه‌های احداث ساختمان برحسب تعداد طبقات، مساحت زمین، زیربنا و تعداد واحد مسکونی پیش‌بینی شده در آن‌ها

در نقاط شهری استان گلستان: سال ۱۳۹۴

تعداد واحد مسکونی	مساحت زیربنا (مترمربع)	مساحت زمین (مترمربع)	تعداد پروانه احداث ساختمان بر حسب طبقه				شهر
			۳ طبقه و بیش تر	۲ طبقه	۱ طبقه	جمع	
۳۹۷۳	۷۷۸۷۷۶	۹۹۸۸۶۹	۵۹۲	۵۲۸	۵۳۲	۱۶۵۲	استان.....
۱۱۳	۲۴۱۷۵	۲۰۷۷۳	۲۱	۵۲	۱۷	۹۰	آزادشهر.....
۴۶	۱۲۸۲۴	۴۱۹۴۵	۲	۲۱	۷	۳۰	آق قلا.....
۱	۲۹۰	۵۱۹	۰	۰	۲	۲	انبار آلوم.....
۲۲	۲۷۸۰	۵۵۳۷	۰	۶	۱۳	۱۹	اینچه برون.....
۹۶	۲۱۸۳۳	۹۹۳۹۹	۱۶	۳۸	۱۴	۶۸	بندر ترکمن.....
۶۷	۱۱۳۶۵	۶۸۰۶	۱۶	۸	۳	۲۷	بندرگز.....
۳	۲۸۴	۷۴۸	۰	۰	۳	۳	تاتار علیا.....
۴	۶۴۰	۱۰۲۱	۰	۳	۱	۴	جلین.....
۱۰	۱۴۳۲	۱۸۲۵	۰	۴	۵	۹	خان ببین.....
۱۰	۱۶۰۴	۱۵۳۰	۲	۲	۳	۷	دلند.....
۴۳	۱۵۰۹۰	۲۵۳۲۰	۶	۱۶	۱۸	۴۰	رامیان.....
۱۶	۴۵۴۴	۴۹۰۴	۶	۳	۳	۱۲	سرخنکلاته.....
۵۶	۶۹۷۹	۶۸۶۸	۸	۱۵	۱۳	۳۶	سنگدوین.....
۴۵	۷۱۴۷	۱۸۹۹۵	۲	۱۱	۲۸	۴۱	سیمین شهر.....
۲۱۶	۴۷۶۵۰	۳۴۳۳۳	۳۷	۵۰	۴۰	۱۲۷	علی اباد.....
۵۳	۱۱۷۶۷	۴۲۷۵۷	۸	۱۱	۱۱	۳۰	فاضل آباد.....
۱۳	۲۳۵۶	۶۷۵۹	۰	۳	۱۲	۱۵	فراغی.....
۱۲۰	۱۹۳۶۰	۱۲۱۰۲۱	۲۸	۱۵	۱۴	۵۷	کردکوی.....
۱۲۹	۲۲۹۳۲	۱۹۹۳۲	۱۶	۲۵	۳۶	۷۷	کلاله.....
۷۵	۱۱۴۷۷	۱۲۵۷۳	۶	۲۵	۲۳	۵۴	گالیکش.....
۱۳۴۸	۳۰۳۵۶۲	۱۱۹۷۷۵	۲۱۳	۳۷	۴۸	۲۹۸	گرگان.....
۶۵	۹۳۷۶	۲۶۱۰۵	۱	۲۱	۴۱	۶۳	گمیش تپه.....
۱۲۲۳	۱۹۴۲۹۱	۲۴۴۷۳۷	۱۸۹	۱۲۳	۷۱	۳۸۳	گنبد کاووس.....
۸۸	۱۱۶۷۳	۳۳۸۸۹	۲	۹	۶۸	۷۹	مراوه.....

۳۹- پروانه‌های احداث ساختمان برحسب تعداد طبقات، مساحت زمین، زیربنا و تعداد واحد مسکونی پیش‌بینی شده در آن‌ها در نقاط شهری استان گلستان: سال ۱۳۹۴ (دنباله)

تعداد واحد مسکونی	مساحت زیربنا (مترمربع)	مساحت زمین (مترمربع)	تعداد پروانه احداث ساختمان بر حسب طبقه				شهر
			۳ طبقه و بیش تر	۲ طبقه	۱ طبقه	جمع	
۱۹	۲۸۵۸	۴۸۰۸	۰	۵	۱۲	۱۷	مزرعه.....
۳۷	۹۳۶۶	۱۰۹۴۳	۹	۶	۷	۲۲	مینودشت.....
۳۸	۴۸۴۷	۲۷۹۶۷	۳	۱۱	۱۴	۲۸	نگین شهر.....
۳	۱۳۰۶	۶۰۳۷	۰	۳	۱	۴	نوده خاندوز.....
۱۴	۱۴۹۶۸	۵۲۰۴۳	۱	۵	۴	۱۰	نوکنده.....

مرکز آمار ایران

۴۰- پروانه‌های احداث ساختمان برحسب تعداد طبقات، مساحت زمین، زیربنا و تعداد واحد مسکونی پیش‌بینی شده در آن‌ها در نقاط شهری استان گیلان: سال ۱۳۹۴

تعداد واحد مسکونی	مساحت زیربنا (مترمربع)	مساحت زمین (مترمربع)	تعداد پروانه احداث ساختمان بر حسب طبقه				شهر
			جمع	۱ طبقه	۲ طبقه	۳ طبقه و بیش تر	
۹۵۳۶	۱۴۹۵۷۹۷	۱۳۳۴۶۳۷	۳۳۹۷	۵۷۲	۱۱۵۷	۱۶۶۸	استان.....
۴۴۲	۷۷۳۰۲	۳۴۱۱۶	۱۱۰	۵	۱۵	۹۰	آستارا.....
۱۸۵	۲۷۸۲۱	۱۹۴۷۳	۸۷	۱۰	۴۵	۳۲	آستانه اشرفیه.....
۲۱	۲۰۶۳	۴۰۷۴	۱۸	۱۰	۸	۰	احمدسرگوراب.....
۵۷	۹۹۶۵	۱۴۳۷۷	۵۲	۲۲	۲۹	۱	اسالم.....
۳۳	۵۴۰۰	۶۶۵۹	۲۶	۵	۱۹	۲	اطاقور.....
۱۳۴	۱۷۴۳۳	۱۳۱۶۴	۵۲	۵	۳۰	۱۷	املش.....
۲۸	۴۶۲۲	۶۴۷۷	۲۳	۱۲	۹	۲	بازار جمعه.....
۱۰	۱۰۷۷	۱۸۳۰	۹	۵	۴	۰	بره سر.....
۳۵۵	۶۸۰۱۵	۴۶۵۹۱	۱۲۲	۱۰	۳۷	۷۵	بندرانزلی.....
۶۴	۹۳۸۶	۱۲۲۲۹	۳۶	۷	۲۱	۸	پره سر.....
۱۳	۲۲۶۸	۳۶۷۲	۱۰	۵	۵	۰	توتکابن.....
۸	۶۷۳	۱۱۲۹۶	۱۰	۱۰	۰	۰	جیرنده.....
۱۳۸	۳۱۲۶۶	۵۱۸۲۴	۷۷	۱۶	۴۳	۱۸	چابکسر.....
۲۶۹	۳۸۶۲۴	۱۰۵۰۹۹	۲۲۹	۷۵	۱۴۷	۷	چاف و چمخاله.....
۹	۴۱۲۱	۲۱۷۸۶	۱۱	۵	۶	۰	چوبر.....
۲۹	۴۷۰۸	۷۳۸۲	۱۶	۲	۱۱	۳	حویق.....
۳۶	۴۸۷۷	۷۳۲۴	۲۹	۷	۱۷	۵	خشکبیجار.....
۱۴۷	۱۷۶۱۳	۱۱۱۱۷	۳۵	۶	۴	۲۵	خمام.....
۴۲	۳۹۳۷	۱۲۰۶۹	۲۲	۲۴	۸	۰	دیلمان.....
۴۲	۵۸۰۵	۴۹۶۸	۲۴	۴	۱۲	۸	رانکوه.....
۱۳۹	۱۷۵۱۵	۲۰۵۱۹	۷۸	۹	۵۹	۱۰	رحیم آباد.....
۶۷	۷۷۳۷	۹۴۹۰	۴۴	۱۷	۲۵	۲	رستم آباد.....
۳۳۸۳	۵۶۵۹۶۰	۱۹۸۵۵۷	۷۷۰	۱۶	۴۷	۷۰۷	رشت.....
۹۶	۱۳۳۸۲	۱۸۷۶۴	۶۱	۲۳	۳۲	۶	رضوانشهر.....

۴۰- پروانه‌های احداث ساختمان برحسب تعداد طبقات، مساحت زمین، زیربنا و تعداد واحد مسکونی پیش‌بینی شده در آن‌ها در نقاط شهری استان گیلان: سال ۱۳۹۴ (دنباله)

تعداد واحد مسکونی	مساحت زیربنا (مترمربع)	مساحت زمین (مترمربع)	تعداد پروانه احداث ساختمان بر حسب طبقه				شهر
			۳ طبقه و بیش تر	۲ طبقه	۱ طبقه	جمع	
۳۴	۶۰۵۷	۱۳۷۵۳	۳	۱۸	۹	۳۰	رودبار
۳۳	۴۰۳۸	۶۳۸۳	۱	۱۳	۱۳	۲۷	رودبنه
۳۹۳	۶۴۲۶۵	۸۶۴۴۸	۶۳	۳۵	۳۶	۱۳۴	رودسر
۱۵۵	۲۰۰۹۸	۲۰۸۲۴	۱۵	۴۱	۳۷	۹۳	سنگر
۱۲۱	۱۶۳۲۹	۱۷۲۸۳	۱۱	۴۳	۱۴	۶۸	سیاهکل
۵۵	۶۹۵۲	۵۹۷۵	۹	۱۸	۲	۲۹	شفت
۲۸	۴۳۴۴	۹۴۳۰	۱	۱۲	۱۲	۲۵	شلمان
۵۱۳	۶۳۶۷۰	۳۲۶۷۵	۱۰۴	۵	۱	۱۱۰	صومعه سرا
۲۸۹	۳۷۲۰۷	۱۵۹۴۷	۶۴	۶	۲	۷۲	فومن
۱۰۵	۱۶۴۴۳	۱۱۵۱۰	۱۸	۴	۲	۲۴	کلاچای
۲۷	۳۷۱۳	۳۴۰۳	۴	۸	۳	۱۵	کوچصفهان
۶۸	۱۰۳۳۴	۲۵۹۳۱۷	۳	۲۳	۱۲	۳۸	کومله
۹۱	۱۵۴۴۵	۲۰۵۹۹	۴	۲۳	۳۸	۶۵	کیاشهر
۲۴	۳۳۸۶	۷۳۹۸	۱	۱۲	۱۰	۲۳	گوراب زرمیخ
۶۹۷	۱۰۸۸۱۷	۳۹۳۱۵	۱۷۵	۹	۲	۱۸۶	لاهیجان
۸۰	۱۰۲۳۸	۱۲۰۷۵	۱۲	۲۵	۱۵	۵۲	لشت نشاء
۵۴۳	۷۲۸۶۱	۳۴۸۷۴	۷۰	۱۰۵	۶	۱۸۱	لنگرود
۳۰	۵۰۶۷	۴۶۳۴	۴	۶	۱۱	۲۱	لوشان
۱۳	۱۳۷۰	۲۲۰۹	۱	۳	۵	۹	لولمان
۵۳	۱۰۶۵۳	۱۰۳۲۱	۱۰	۲۴	۵	۳۹	لوندویل
۵۰	۷۳۲۳	۸۱۶۲	۳	۲۰	۴	۲۷	لیسار
۹۰	۱۴۰۱۵	۱۳۵۳۹	۱۸	۷	۲	۲۷	ماسال
۸	۶۶۹	۳۴۳	۱	۳	۰	۴	ماسوله
۱۳	۱۴۰۹	۱۰۸۷۱	۰	۴	۷	۱۱	ماکلوان
۳۹	۵۱۵۳	۲۸۵۴	۱۱	۰	۲	۱۳	مرجقل
۲۳	۴۴۳۱	۱۲۷۴۲	۴	۳	۸	۱۵	منجیل
۲۱	۳۵۹۰	۶۳۵۵	۱	۱۴	۳	۱۸	واجارگاه
۱۹۳	۳۶۳۵۰	۲۲۵۴۱	۳۹	۴۰	۱	۸۰	هشتپر (تالش)

۴۲- پروانه‌های احداث ساختمان برحسب تعداد طبقات، مساحت زمین، زیربنا و تعداد واحد مسکونی پیش‌بینی شده در آن‌ها در نقاط شهری استان مازندران: سال ۱۳۹۴

تعداد واحد مسکونی	مساحت زیربنا (مترمربع)	مساحت زمین (مترمربع)	تعداد پروانه احداث ساختمان بر حسب طبقه				شهر
			۳ طبقه و بیش تر	۲ طبقه	۱ طبقه	جمع	
۱۲۴۴۸	۲۴۴۶۲۵۹	۱۸۷۸۵۱۹	۲۴۶۴	۱۳۱۶	۶۳۶	۴۴۱۶	استان.....
۸	۹۱۵	۶۸۴	۱	۲	۱	۴	آلاشت.....
۱۸۹۰	۳۳۲۲۰۳	۲۴۸۹۹۹	۴۲۹	۷۴	۲۲	۵۲۵	آمل.....
۲۱	۴۹۵۳	۷۳۹۰	۶	۵	۴	۱۵	ارطه.....
۲۸	۴۱۳۳	۸۸۰۷	۰	۴	۲۱	۲۵	امامزاده عبدالله.....
۱۳۹	۲۵۷۵۰	۱۶۵۲۳	۲۴	۲۱	۱۶	۶۱	امیرکلا.....
۲۶۱	۶۲۴۲۴	۵۳۳۱۵	۴۷	۵۰	۷	۱۰۴	ایزدشهر.....
۱۵۲۹	۲۹۴۸۵۶	۱۲۰۹۳۴	۳۲۰	۹۷	۴۵	۴۶۲	بابل.....
۳۴۸	۵۷۱۸۵	۲۴۲۳۴	۵۴	۱۴	۹	۷۷	بابلسر.....
۱۱	۲۱۵۰	۲۰۴۱	۳	۵	۰	۸	بلده.....
۲۹۵	۶۵۹۹۹	۲۸۷۹۷	۸۴	۳۱	۱۳	۱۲۸	بهشهر.....
۸۴	۱۴۴۸۹	۲۳۶۸۸	۱۰	۲۸	۲۶	۶۴	بهنمیر.....
۱	۲۱۸	۳۷۵	۰	۱	۰	۱	پایین هولار.....
۳۱	۵۳۴۸	۲۷۸۹	۱۰	۱	۱	۱۲	پل سفید.....
۱۹	۲۱۸۱	۵۹۵۹	۲	۱۱	۴	۱۷	پول.....
۵۵۷	۱۰۵۲۶۱	۴۲۸۷۶	۷۸	۲۱	۱۴	۱۱۳	تنکابن.....
۱۰۹	۱۱۹۲۲	۱۲۹۸۴	۲۱	۱۳	۶	۴۰	جویبار.....
۵۶۴	۹۲۰۹۷	۷۴۰۸۲	۱۱۱	۷۳	۷۲	۲۵۶	چالوس.....
۸۴	۱۷۳۶۴	۲۰۹۰۶	۱۲	۴۱	۱۳	۶۶	چمستان.....
۶۴	۲۷۹۲۸	۵۵۵۱۵	۱۳	۱۳	۹	۳۵	خرم آباد.....
۰	۰	۰	۰	۰	۰	۰	خلیل شهر.....
۵۸	۶۴۰۸	۷۳۰۵	۱۵	۱۲	۷	۳۴	خوش رودپی.....
۴۷	۱۱۲۱۲	۱۶۶۲۴	۲	۱۵	۲۹	۴۶	دابودشت.....
۲۸۳	۲۹۹۲۶	۶۹۰۵۶	۵۲	۴۶	۴۰	۱۳۸	رامسر.....
۵۲	۹۱۶۳	۱۱۵۴۸	۹	۱۵	۶	۳۰	رستمکلا.....

۴۲- پروانه‌های احداث ساختمان برحسب تعداد طبقات، مساحت زمین، زیربنا و تعداد واحد مسکونی پیش‌بینی شده در آن‌ها در نقاط شهری استان مازندران: سال ۱۳۹۴ (دنباله)

تعداد واحد مسکونی	مساحت زیربنا (مترمربع)	مساحت زمین (مترمربع)	تعداد پروانه احداث ساختمان بر حسب طبقه				شهر
			۳ طبقه و بیش تر	۲ طبقه	۱ طبقه	جمع	
۱۲۵	۳۰۲۸۴	۴۲۹۵۶	۱۶	۳۷	۶	۵۹	رویان.....
۳۲	۵۲۵۸	۷۸۹۱	۴	۱۶	۵	۲۵	رینه.....
۱۳	۴۶۵۷	۶۴۶۲	۳	۸	۳	۱۴	زرگرمحله.....
.	زیرآب.....
۱۵۱۴	۲۷۲۶۳۵	۱۱۸۳۶۲	۲۷۷	۱۴	۱۱	۳۰۲	ساری.....
۱۸۰	۱۴۲۵۶۵	۹۸۷۱۷	۱۳	۱۰	۳	۲۶	سرخرود.....
۷۹	۲۱۰۶۷	۱۶۰۷۴	۵	۱۱	۳	۱۹	سلمان شهر.....
۶	۸۵۲	۱۱۴۳	۰	۲	۳	۵	سورک.....
۱۱۱	۱۸۹۳۸	۲۵۲۵۴	۲۲	۳۱	۱۰	۶۳	شیرگاه.....
۱۰۲	۱۸۶۲۴	۴۰۲۷۸	۱۸	۴۴	۱۵	۷۷	شیرود.....
۳۶	۸۱۱۸	۸۷۰۳	۸	۱۰	۶	۲۴	عباس اباد.....
۱۳۰	۶۱۹۵۵	۴۰۶۵۱	۱۳	۷	۱۰	۳۰	فریدونکنار.....
۲	۲۱۰	۹۰۷	۰	۱	۱	۲	فریم.....
۱۱۳۸	۲۱۲۳۴۹	۱۰۴۹۰۵	۲۵۰	۵۹	۳۱	۳۴۰	قائم شهر.....
.	۷۴	۱۲۶	۰	۱	۰	۱	کجور.....
۱۶۲	۳۱۱۲۶	۶۲۵۹۷	۳۱	۵۶	۱۱	۹۸	کلارآباد.....
۲۰۹	۳۹۸۲۶	۷۹۰۸۶	۷۰	۵۰	۱۸	۱۳۸	کلاردشت.....
۴۲	۶۹۹۸	۱۱۰۶۹	۴	۱۳	۱۶	۳۳	کیاکلا.....
۲۲۸	۴۳۴۴۱	۸۰۸۵۳	۴۹	۷۶	۱۲	۱۳۷	کتالم و سادات شهر.....
۲۰	۴۳۵۴	۳۷۸۱	۵	۵	۸	۱۸	کوهی خیل.....
.	کیاسر.....
۱۲	۱۵۰۵	۳۴۹۹	۱	۵	۳	۹	گتاب.....
.	گزنک.....
۲۵	۳۹۱۹	۴۲۹۸	۳	۱۰	۴	۱۷	گلوگاه.....
۸۴	۱۸۹۴۷	۲۲۷۱۴	۲۱	۳۵	۱۰	۶۶	گلوگاه.....

۴۲- پروانه‌های احداث ساختمان برحسب تعداد طبقات، مساحت زمین، زیربنا و تعداد واحد مسکونی پیش‌بینی شده در آن‌ها در نقاط شهری استان مازندران: سال ۱۳۹۴ (دنباله)

تعداد واحد مسکونی	مساحت زیربنا (مترمربع)	مساحت زمین (مترمربع)	تعداد پروانه احداث ساختمان بر حسب طبقه				شهر
			جمع	۱ طبقه	۲ طبقه	۳ طبقه و بیش تر	
۲۵۹	۵۴۹۷۳	۲۶۲۷۳	۵۳	۲۳	۵	۸۱	محمودآباد.....
۲۰	۱۶۴۵	۴۱۵۶	۲	۱۴	۰	۱۶	مرزن آباد.....
۰	۰	۰	۰	۰	۰	۰	مرزیکلا.....
۳۷	۶۶۹۶	۱۴۴۳۰	۹	۴	۵	۱۸	نشتارود.....
۲۶۱	۴۲۰۸۷	۲۵۴۸۲	۵۷	۱۲	۷	۷۶	نکا.....
۲۳۴	۴۵۸۳۵	۲۶۷۹۰	۴۷	۲۰	۷	۷۴	نور.....
۵۵۲	۹۸۲۶۲	۵۹۶۴۹	۱۲۹	۳۰	۲۰	۱۷۹	نوشهر.....
۷۰	۱۶۳۷۷	۲۲۱۵۰	۴	۳۷	۲۰	۶۱	هادی شهر.....
۲۸۲	۴۸۵۹۷	۶۳۸۳۲	۴۷	۸۲	۱۸	۱۴۷	هچیرود.....

مرکز آمار ایران

۴۳- پروانه‌های احداث ساختمان برحسب تعداد طبقات، مساحت زمین، زیربنا و تعداد واحد مسکونی پیش‌بینی شده در آن‌ها در نقاط شهری استان مرکزی: سال ۱۳۹۴

تعداد واحد مسکونی	مساحت زیربنا (مترمربع)	مساحت زمین (مترمربع)	تعداد پروانه احداث ساختمان بر حسب طبقه				شهر
			۳ طبقه و بیش تر	۲ طبقه	۱ طبقه	جمع	
۴۶۵۶	۱۹۱۵۳۶	۵۹۷۲۵۱	۷۹۳	۴۸۶	۴۳۵	۱۷۱۴	استان.....
۳۳	۳۸۰۹	۵۰۵۶	۱	۱۱	۱۲	۲۴	آستانه.....
۴۳	۵۸۸۶	۱۱۱۹۹	۳	۱۸	۱۴	۳۵	آشتیان.....
۵	۷۲۳	۱۰۳۳	۰	۲	۳	۵	آوه.....
۲۲۵۲	۴۴۸۷۱۶	۱۶۰۰۹۵	۳۴۲	۵۰	۲۲	۴۱۴	اراک.....
۱۳	۲۰۱۷	۴۶۰۶	۰	۵	۶	۱۱	پرنده.....
۱۶۳	۲۷۸۲۸	۲۷۶۵۲	۲۴	۳۴	۲۲	۸۰	تفرش.....
۴	۸۷۷	۷۱۶	۲	۲	۰	۴	توره.....
۱۵	۱۶۱۹	۱۷۹۴	۰	۶	۴	۱۰	جاورسیان.....
۳۵	۵۲۱۸	۱۰۵۴۴	۰	۹	۲۳	۳۲	خشکرد.....
۲۳۸	۵۴۵۴۹	۷۱۱۴۸	۴۲	۹۰	۲۰	۱۵۲	خمین.....
۱۴	۱۲۷۷	۲۴۰۳	۰	۲	۱۱	۱۳	خنجین.....
۱۲	۱۴۳۶	۱۲۴۷	۳	۲	۲	۷	خنداب.....
۱	۱۱۶	۲۰۷	۰	۰	۱	۱	داودآباد.....
۲۵۹	۴۹۷۷۲	۴۳۱۴۷	۷۷	۲۶	۲۷	۱۳۰	دلیجان.....
۱۳	۲۱۷۷	۴۷۳۶	۰	۶	۵	۱۱	رازقان.....
۴۱	۶۷۴۸	۴۶۰۰	۴	۹	۶	۱۹	زاویه.....
۴	۵۴۴	۸۲۲	۰	۱	۳	۴	ساروق.....
۶۵۵	۱۲۸۶۹۸	۵۸۷۵۹	۱۴۳	۵۵	۲۹	۲۲۷	ساوه.....
۸۱	۱۵۱۷۷	۲۰۰۱۶	۱۶	۲۶	۲۱	۶۳	شازند.....
۳۴	۴۴۵۶	۵۴۸۳	۵	۹	۵	۱۹	شهباز.....
۲۲	۳۳۵۰	۸۱۴۸	۰	۹	۱۳	۲۲	غرق آباد.....
۹۷	۱۶۹۸۹	۱۷۳۶۰	۱۱	۲۴	۴۷	۸۲	فرمهین.....
۰	۰	۰	۰	۰	۰	۰	قورچی باشی.....
۲۴	۳۱۳۰	۹۲۹۲	۰	۹	۱۱	۲۰	کارجان.....

۴۳- پروانه‌های احداث ساختمان برحسب تعداد طبقات، مساحت زمین، زیربنا و تعداد واحد مسکونی پیش‌بینی شده در آن‌ها در نقاط شهری استان مرکزی: سال ۱۳۹۴ (دنباله)

تعداد واحد مسکونی	مساحت زیربنا (مترمربع)	مساحت زمین (مترمربع)	تعداد پروانه احداث ساختمان بر حسب طبقه				شهر
			جمع	۱ طبقه	۲ طبقه	۳ طبقه و بیش تر	
۴۰	۶۳۰۶	۶۶۴۰	۳۰	۱۵	۶	۹	کمیجان.....
۱۹۰	۲۸۶۱۵	۲۱۹۸۹	۸۰	۲۳	۱۹	۳۸	مامونیه.....
۲۰۲	۴۱۲۸۵	۲۸۱۷۱	۹۰	۲۴	۱۷	۴۹	محلات.....
۲۵	۴۹۰۹	۷۲۵۸	۱۴	۰	۶	۸	مهاجران.....
۳۲	۴۱۹۱	۱۱۴۹۰	۲۸	۲۲	۵	۱	میلاجرد.....
۱	۲۴۶	۲۰۵	۱	۰	۱	۰	نراق.....
۳۴	۴۶۰۹	۱۰۸۲۳	۳۰	۱۷	۱۱	۲	نوبران.....
۵۸	۱۴۶۵۵	۳۸۱۱۹	۴۳	۱۶	۱۴	۱۳	نیمور.....
۱۶	۱۶۰۸	۲۴۹۳	۱۳	۱۱	۲	۰	هندودر.....

مرکز آمار ایران

۴۴- پروانه‌های احداث ساختمان برحسب تعداد طبقات، مساحت زمین، زیربنا و تعداد واحد مسکونی پیش‌بینی شده در آن‌ها در نقاط شهری استان هرمزگان: سال ۱۳۹۴

تعداد واحد مسکونی	مساحت زیربنا (مترمربع)	مساحت زمین (مترمربع)	تعداد پروانه احداث ساختمان بر حسب طبقه				شهر
			جمع	۱ طبقه	۲ طبقه	۳ طبقه و بیش تر	
۳۸۰۱	۶۶۱۶۱۳	۱۱۹۵۴۵۲	۱۴۵۲	۱۲۸	۲۹۰	۳۳۴	استان.....
	۴۸۲	۱۵۰۰	۱	۱	۰	۰	ابوموسی.....
۸۱	۱۶۱۲۲	۲۷۸۸۴	۷۸	۵۶	۲۲	۰	بستک.....
۱۰۴	۱۷۷۴۳	۱۸۲۹۷	۴۹	۲۸	۴	۱۷	بندر جاسک.....
۱۹۶۵	۳۳۹۱۸۹	۱۲۹۱۲۲	۲۲۶	۱	۱۵	۲۱۰	بندر عباس.....
۷۷	۱۴۳۱۸	۱۶۲۷۹	۶۵	۳۸	۲۰	۷	بندر لنگه.....
۲۱	۲۰۳۸	۵۹۴۱	۱۴	۱۴	۰	۰	بیکاء.....
۲۰۲	۲۵۸۴۵	۳۲۸۵۵	۸۲	۳۴	۳۱	۱۷	پارسیان.....
۴	۸۴۹	۲۱۵۴	۶	۵	۱	۰	تازیان پایین.....
۱۴	۱۵۹۶	۸۳۰۹	۱۴	۱۴	۰	۰	تخت.....
۱	۱۲۷	۲۷۸	۱	۱	۰	۰	تیروز.....
۱۷	۵۰۱۹	۸۱۹۵	۲۳	۱۸	۴	۱	جناح.....
۱۳	۲۶۳۷	۲۶۶۸	۶	۴	۱	۱	چارک.....
۵۰	۱۱۴۱۰	۱۵۸۶۹	۶۵	۴۱	۱۷	۷	حاجی اباد.....
۳۷	۸۳۳۰	۶۳۸۵	۲۵	۷	۱۳	۵	خمیر.....
۰	۰	۰	۰	۰	۰	۰	درگهان.....
۲۲	۳۲۴۶	۶۵۲۸	۱۸	۱۱	۷	۰	دشتی.....
۲۰۹	۴۳۸۹۷	۳۰۶۵۴۲	۲۰۷	۱۷۰	۳۲	۵	دهبارز.....
۷۸	۹۰۳۵	۲۹۲۷۶	۷۳	۶۱	۱۱	۱	رویدر.....
۲۳	۳۶۷۹	۹۷۹۳	۳۱	۲۲	۹	۰	زیارتعلی.....
۸	۶۶۵۱	۲۹۲۸	۹	۹	۰	۰	سردشت.....
۴	۳۷۹	۱۵۴۷	۴	۳	۱	۰	سرگز.....
۰	۰	۰	۰	۰	۰	۰	سندرک.....
۰	۰	۰	۰	۰	۰	۰	سوزا.....
۳۷	۶۱۳۰	۱۰۱۱۴	۲۴	۱۰	۱۴	۰	سیریک.....

۴۴- پروانه‌های احداث ساختمان برحسب تعداد طبقات، مساحت زمین، زیربنا و تعداد واحد مسکونی پیش‌بینی شده در آن‌ها در نقاط شهری استان هرمزگان: سال ۱۳۹۴ (دنباله)

تعداد واحد مسکونی	مساحت زیربنا (مترمربع)	مساحت زمین (مترمربع)	تعداد پروانه احداث ساختمان بر حسب طبقه				شهر
			۳ طبقه و بیش تر	۲ طبقه	۱ طبقه	جمع	
۱۶	۱۷۱۲	۶۹۹۲	۰	۳	۱۲	۱۵	فارغان.....
۱۰۲	۹۹۸۴	۷۴۲۴۹	۰	۳	۱۰۷	۱۱۰	فین.....
۳۵۶	۶۹۳۱۳	۳۵۶۶۰۰	۳۹	۲۱	۱۵	۷۵	قشم.....
۲۴	۳۷۸۲	۶۷۲۹	۲	۲	۱۴	۱۸	قلعه قاضی.....
۴	۶۹۱	۱۱۸۴	۰	۲	۲	۴	کوهستک.....
۵۶	۱۲۲۶۳	۴۷۳۸۱	۳	۲۴	۱۳	۴۰	کنگ.....
۹۳	۹۵۱۵	۲۴۴۶۰	۲	۶	۶۸	۷۶	کوشکنار.....
۰	۰	۰	۰	۰	۰	۰	کیش.....
۱۱	۱۵۸۲	۵۳۹۱	۰	۱	۱۰	۱۱	گروک.....
۰	۰	۰	۰	۰	۰	۰	گوهران.....
۲	۳۹۸	۱۰۲۲	۰	۰	۲	۲	لمزان.....
۱۶۳	۳۱۷۸۲	۲۷۴۴۵	۱۶	۲۶	۳۲	۷۴	میناب.....
۴	۱۳۹۷	۵۸۴	۱	۰	۱	۲	هرمز.....
۳	۴۷۲	۹۵۱	۰	۰	۴	۴	هشتبندی.....

مرکز آمار ایران

۴۵- پروانه‌های احداث ساختمان برحسب تعداد طبقات، مساحت زمین، زیربنا و تعداد واحد مسکونی پیش‌بینی شده در آن‌ها در نقاط شهری استان همدان: سال ۱۳۹۴

تعداد واحد مسکونی	مساحت زیربنا (مترمربع)	مساحت زمین (مترمربع)	تعداد پروانه احداث ساختمان بر حسب طبقه				شهر
			جمع	۱ طبقه	۲ طبقه	۳ طبقه و بیش تر	
۴۶۵۸	۷۳۹۸۱۰	۴۱۳۸۳۲	۱۵۱۰	۳۲۶	۳۸۷	۸۶۷	استان.....
۰	۰	۰	۰	۰	۰	۰	آجین.....
۶۳	۸۴۹۷	۸۳۵۱	۳۴	۱۰	۱۰	۱۴	ازندریان.....
۱۰۴	۲۰۴۸۶	۳۶۳۴۸	۵۲	۱۴	۱۸	۲۰	اسدآباد.....
۴	۱۰۷۰	۱۰۵۲	۳	۱	۰	۲	برزول.....
۱۰۵	۱۷۴۳۴	۱۱۸۸۳	۵۲	۱۳	۱۳	۲۶	بهار.....
۱۰۸	۲۰۹۱۵	۹۲۶۵	۳۹	۰	۸	۳۱	تویسرکان.....
۱۷	۲۴۲۸	۲۵۰۲	۱۲	۳	۷	۲	جورقان.....
۱۱	۲۱۷۶	۲۱۳۷	۱۱	۳	۳	۵	جوکار.....
۵	۵۹۳	۱۲۳۵	۵	۳	۲	۰	دمق.....
۹۷	۱۴۹۹۳	۱۲۲۰۲	۶۲	۱۸	۲۳	۲۱	رزن.....
۱۰	۱۴۴۵	۲۲۴۷	۱۱	۷	۴	۰	زنگنه.....
۷۵	۶۱۹۸	۸۲۰۹	۴۶	۱۸	۲۰	۸	سامن.....
۱۱	۱۳۲۸	۵۸۱	۶	۰	۲	۴	سرکان.....
۲	۴۹۸	۶۴۵۹	۳	۲	۰	۱	شیرین سو.....
۴۵	۵۷۲۶	۵۱۷۸	۲۵	۵	۷	۱۳	صالح آباد.....
۷۶	۱۱۶۲۹	۱۳۹۸۴	۶۳	۳۴	۲۲	۷	فامنین.....
۱	۲۶۴	۳۲۴	۱	۰	۱	۰	فرسفج.....
۴۶	۵۶۶۴	۶۲۳۶	۳۴	۱۹	۸	۷	فیروزان.....
۴۶	۷۵۹۰	۷۱۳۷	۴۱	۱۹	۱۱	۱۱	قروه درجزین.....
۵	۱۲۰۸	۱۲۶۶	۵	۲	۳	۰	قهلوند.....
۹۴	۱۵۹۶۴	۱۵۷۰۴	۷۸	۴۱	۲۲	۱۵	کبودرآهنگ.....
۲۱	۲۷۳۸	۴۳۵۴	۱۶	۶	۷	۳	گل تپه.....
۳۷	۴۰۰۴	۵۸۱۱	۲۹	۱۹	۹	۱	گیان.....
۲۰۰	۳۵۲۱۸	۲۲۱۲۴	۱۱۸	۲۳	۴۱	۵۴	لالجین.....

۴۵- پروانه‌های احداث ساختمان برحسب تعداد طبقات، مساحت زمین، زیربنا و تعداد واحد مسکونی پیش‌بینی شده در آن‌ها در نقاط شهری استان همدان: سال ۱۳۹۴ (دنباله)

تعداد واحد مسکونی	مساحت زیربنا (مترمربع)	مساحت زمین (مترمربع)	تعداد پروانه احداث ساختمان بر حسب طبقه				شهر
			۳ طبقه و بیش تر	۲ طبقه	۱ طبقه	جمع	
۸۱	۱۷۷۵۸	۱۲۷۳۴	۲۸	۱۵	۴	۴۷	مریانج.....
۳۳۱	۵۱۴۲۱	۱۷۷۰۳	۶۷	۱۳	۶	۸۶	ملایر.....
۶	۶۴۵	۱۲۶۳	۰	۲	۳	۵	مهاجران.....
۲۷۵	۴۱۴۳۸	۲۴۱۵۷	۵۸	۱۹	۲۷	۱۰۴	نهادند.....
۲۷۸۲	۴۴۰۴۸۲	۱۷۳۳۸۶	۴۶۹	۹۷	۲۶	۵۹۲	همدان.....

مرکز آمار ایران

۴۶- پروانه‌های احداث ساختمان برحسب تعداد طبقات، مساحت زمین، زیربنا و تعداد واحد مسکونی پیش‌بینی شده در آن‌ها

در نقاط شهری استان یزد: سال ۱۳۹۴

تعداد واحد مسکونی	مساحت زیربنا (مترمربع)	مساحت زمین (مترمربع)	تعداد پروانه احداث ساختمان بر حسب طبقه				شهر
			۳ طبقه و بیش تر	۲ طبقه	۱ طبقه	جمع	
۳۳۷۸	۷۰۴۶۰۳	۱۰۱۴۹۵۵	۹۰۹	۱۵۳	۵۷۵	۲۳۳۷	استان.....
۱۷	۳۵۸۴	۴۲۹۶	۴	۸	۵	۱۷	ابركوه.....
۱۸	۲۶۴۳	۳۵۶۶	۲	۳	۱۴	۱۹	احمدآباد.....
۲۴۰	۵۵۰۲۵	۶۳۷۳۳	۴۴	۱۳۸	۷۸	۲۶۰	اردكان.....
۴۵	۱۶۷۱۲	۵۵۸۶۰	۲	۱۲	۴۲	۵۶	اشكذر.....
۳۳۵	۷۳۱۹۶	۶۶۲۱۱	۱۰۵	۱۷۲	۳۰	۳۰۷	بافق.....
۱۸	۳۱۷۵	۴۲۹۹	۰	۷	۱۱	۱۸	بفرويه.....
۳۴	۶۷۸۵	۸۹۱۳	۲	۱۴	۲۵	۴۱	بهباد.....
۱۸۵	۳۱۸۲۸	۳۲۵۴۴	۱۱	۱۴	۴۷	۷۲	تفت.....
۳۴	۱۲۲۹۷	۷۲۴۵	۱۵	۲۳	۰	۳۸	حميديا.....
۰	۰	۰	۰	۰	۰	۰	خضراآباد.....
۲۳	۱۱۰۵۵	۱۸۳۷۶	۱۰	۱۱	۸	۲۹	زارچ.....
۱۵	۳۳۸۴	۲۵۷۴	۹	۰	۱	۱۰	شاهديه.....
۶	۷۹۷	۲۳۹۰	۰	۰	۶	۶	عقدا.....
۱۶	۲۶۳۱	۴۳۶۴	۰	۷	۱۰	۱۷	مروست.....
۴	۷۰۷	۱۲۱۲	۰	۰	۴	۴	مهردشت.....
۱۲	۲۸۵۴	۲۶۲۷	۵	۶	۱	۱۲	مهريز.....
۴۲۰	۸۶۵۱۵	۹۶۱۰۰	۶۹	۱۹۱	۱۶۹	۴۲۹	ميبد.....
۷	۱۸۶۲	۳۹۶۱	۰	۲	۶	۸	ندوشن.....
۲	۳۳۲	۶۰۰	۰	۱	۱	۲	نير.....
۲۵	۴۷۸۳	۱۶۲۴۸	۰	۳	۲۷	۳۰	هرات.....
۱۹۲۲	۳۸۴۴۳۸	۶۱۹۸۳۶	۶۳۱	۲۴۱	۹۰	۹۶۲	يزد.....

۴۷- پروانه‌های احداث ساختمان برحسب مورد استفاده‌ی ساختمان در نقاط شهری استان آذربایجان شرقی: سال ۱۳۹۴

شهر	جمع	مسکونی	مسکونی و کارگاه توأم	بازرگانی	سایر
استان.....	۶۲۸۹	۴۵۶۵	۱۹۶	۶۴۰	۱۸۸
آبش احمد.....	۲۵	۱۶	۴	۵	۰
آذرشهر.....	۸۴	۷۰	۸	۵	۱
آقکند.....	۷	۷	۰	۰	۰
اچاچی.....	۷	۷	۰	۰	۰
اسکو.....	۵۶	۳۵	۷	۱۰	۴
اهر.....	۹۱	۵۷	۱۲	۲۲	۰
ایلخچی.....	۶۴	۴۸	۵	۱۰	۱
باسمنج.....	۲۴	۱۴	۲	۷	۱
بخشایش.....	۳۱	۲۷	۴	۰	۰
بستان آباد.....	۹۴	۶۴	۶	۲۳	۱
بناب.....	۴۰۶	۳۲۵	۱۲	۱۶	۵۳
بناب مرند.....	۲	۲	۰	۰	۰
تبریز.....	۲۹۷۹	۲۱۶۲	۴۸۲	۲۷۰	۶۵
ترک.....	۱۵	۱۴	۱	۰	۰
ترکمانچای.....	۳۴	۲۸	۴	۲	۰
تسوج.....	۷۵	۶۳	۲	۸	۲
تیکمه داش.....	۳۲	۲۸	۲	۲	۰
تیمورلو.....	۱۵	۱۳	۲	۰	۰
جلفا.....	۲۹	۱۷	۶	۶	۰
جوان قلعه.....	۱۱	۸	۰	۳	۰
خاروانا.....	۸	۷	۱	۰	۰
خامنه.....	۲۱	۱۹	۱	۱	۰
خداجو(خراجو).....	۶	۵	۱	۰	۰
خسروشاه.....	۴۸	۳۵	۶	۱	۶



۴۷- پروانه‌های احداث ساختمان برحسب مورد استفاده‌ی ساختمان در نقاط شهری استان آذربایجان شرقی: سال ۱۳۹۴ (دنباله)

شهر	جمع	مسکونی	مسکونی و کارگاه توأم	بازرگانی	سایر
خمارلو.....	۳۳	۲۸	۴	۱	۰
خواجه.....	۴	۴	۰	۰	۰
دوزدوزان.....	۸	۸	۰	۰	۰
زرنقی.....	۳۴	۳۲	۲	۰	۰
زنوز.....	۷	۷	۰	۰	۰
سراب.....	۱۴۳	۱۱۱	۱۹	۱۲	۱
سردرود.....	۸۴	۴۳	۱۵	۱۱	۱۵
سهند.....	۱۲۳	۶۴	۴	۴۱	۱۴
سیس.....	۱۶	۱۱	۱	۰	۴
سیه رود.....	۱۱	۶	۴	۱	۰
شبستر.....	۵۷	۳۷	۶	۱۳	۱
شربیان.....	۹	۸	۱	۰	۰
شرفخانه.....	۱۶	۱۳	۲	۰	۱
شندآباد.....	۲۲	۲۲	۰	۰	۰
صوفیان.....	۴۰	۲۸	۳	۸	۱
عجب شیر.....	۳۴۲	۲۰۷	۸۳	۴۸	۴
قره آغاج.....	۳۸	۲۳	۸	۷	۰
کشکسرای.....	۱۶	۷	۴	۲	۳
کلوانق.....	۲۶	۲۵	۰	۱	۰
کلیبر.....	۳۸	۲۸	۱	۹	۰
کوزه کنان.....	۲۳	۲۱	۲	۰	۰
گوگان.....	۲۴	۱۷	۰	۷	۰
لیلان.....	۳۶	۲۲	۹	۵	۰
مبارک شهر.....	۳۱	۲۴	۶	۱	۰
مراغه.....	۲۲۶	۱۶۸	۴۱	۱۶	۱

۴۷- پروانه‌های احداث ساختمان برحسب مورد استفاده‌ی ساختمان در نقاط شهری استان آذربایجان شرقی: سال ۱۳۹۴ (دنباله)

شهر	جمع	مسکونی	مسکونی و کارگاه توأم	بازرگانی	سایر
مرند.....	۱۰۴	۶۵	۲۲	۱۷	۰
ملکان.....	۱۴۵	۱۱۴	۲۰	۹	۲
ممقان.....	۲۶	۱۵	۷	۲	۲
مهربان.....	۳۱	۲۱	۵	۳	۲
میانه.....	۱۶۲	۱۱۴	۳۲	۱۶	۰
نظر کهریزی.....	۲۴	۲۰	۴	۰	۰
وایقان.....	۸	۷	۱	۰	۰
ورزقان.....	۱۸	۱۳	۲	۳	۰
هادیشهر.....	۸۱	۶۵	۹	۵	۲
هریس.....	۳۱	۲۵	۳	۳	۰
هشترود.....	۶۲	۵۱	۴	۶	۱
هوراند.....	۱۷	۱۳	۳	۱	۰
یامچی.....	۹	۷	۱	۱	۰

مرکز آمار ایران

۴۸- پروانه‌های احداث ساختمان برحسب مورد استفاده‌ی ساختمان در نقاط شهری استان آذربایجان غربی: سال ۱۳۹۴

شهر	جمع	مسکونی	مسکونی و کارگاه توأم	بازرگانی	سایر
استان.....	۵۱۸۶	۴۲۶۶	۶۳۷	۲۴۴	۳۹
آواجیق.....	۵	۴	۱	۰	۰
ارومیه.....	۱۴۱۴	۱۲۵۱	۸۵	۶۵	۱۳
اشنویه.....	۸۴	۶۳	۱۶	۳	۲
ایواوغلی.....	۱۵	۱۱	۰	۳	۱
باروق.....	۲۹	۱۷	۹	۳	۰
بازرگان.....	۳۵	۲۸	۳	۴	۰
بوکان.....	۷۹۸	۵۹۵	۱۶۲	۳۹	۲
پلدشت.....	۵۳	۲۲	۱۵	۱۵	۱
پیرانشهر.....	۲۷۳	۲۲۵	۴۳	۳	۲
تازه شهر.....	۳	۲	۱	۰	۰
تکاب.....	۱۶۰	۱۳۹	۱۸	۳	۰
چهاربرج.....	۷۶	۵۸	۱۷	۱	۰
خلیفان.....	۰	۰	۰	۰	۰
خوی.....	۵۲۳	۴۸۰	۲۲	۱۹	۲
دیزج دیز.....	۲۹	۲۳	۶	۰	۰
ربط.....	۳۶	۳۳	۳	۰	۰
زرآباد.....	۱	۱	۰	۰	۰
سردشت.....	۵۰	۴۱	۵	۳	۱
سرو.....	۶	۳	۰	۳	۰
سلماس.....	۱۰۸	۸۵	۱۴	۷	۲
سیلوانه.....	۰	۰	۰	۰	۰
سیمینه.....	۲	۱	۱	۰	۰
سیه چشمه.....	۳۱	۲۲	۶	۳	۰
شاهین دژ.....	۱۸۳	۱۵۴	۱۶	۵	۸

شهر	جمع	مسکونی	مسکونی و کارگاه توأم	بازرگانی	سایر
شوط.....	۶۵	۵۷	۲	۶	۰
فیرورق.....	۸۱	۷۶	۴	۱	۰
قره ضیاءالدین.....	۱۴۶	۱۱۷	۱۴	۱۵	۰
قطور.....	۱۰	۷	۰	۳	۰
قوشچی.....	۱	۱	۰	۰	۰
کشاورز.....	۱۷	۱۱	۶	۰	۰
گردکشانه.....	۲۱	۱۴	۳	۴	۰
ماکو.....	۹۱	۷۶	۱۱	۴	۰
محمدیار.....	۴۵	۴۰	۴	۱	۰
محمودآباد.....	۵۴	۴۳	۹	۲	۰
مرگنلر.....	۱۰	۶	۳	۱	۰
مه‌باد.....	۲۴۱	۱۸۷	۴۴	۷	۳
میاندوآب.....	۲۰۸	۱۵۴	۴۹	۵	۰
میرآباد.....	۱۸	۱۴	۴	۰	۰
نازک علیا.....	۹	۹	۰	۰	۰
نالوس.....	۲۱	۱۴	۷	۰	۰
نقده.....	۲۱۲	۱۶۹	۳۰	۱۱	۲
نوشین.....	۲۲	۱۳	۴	۵	۰

مرکز آمار ایران

۴۹- پروانه‌های احداث ساختمان برحسب مورد استفاده‌ی ساختمان در نقاط شهری استان اردبیل: سال ۱۳۹۴

شهر	جمع	مسکونی	مسکونی و کارگاه توأم	بازرگانی	سایر
استان.....	۲۲۸۱	۱۶۳۶	۳۵۴	۲۶۳	۲۸
آبی بیگلو.....	۳۲	۱۵	۱۵	۲	۰
اردبیل.....	۱۲۳۶	۸۷۴	۱۹۳	۱۵۱	۱۸
اسلام آباد.....	۱۰	۸	۱	۱	۰
اصلاندوز.....	۴۱	۲۲	۱۱	۷	۱
بيله سوار.....	۴۲	۳۴	۷	۱	۰
پارس آباد.....	۲۶۵	۲۲۴	۲۱	۱۸	۲
تازه کند.....	۵	۴	۰	۱	۰
تازه کندانگوت.....	۱۴	۱۲	۲	۰	۰
جعفرآباد.....	۳۱	۲۲	۸	۱	۰
خلخال.....	۷۰	۵۰	۱۷	۳	۰
رضی.....	۳	۲	۱	۰	۰
سرعین.....	۴۳	۳۲	۷	۳	۱
عنبران.....	۴۱	۴۰	۱	۰	۰
فخرآباد.....	۷	۶	۰	۱	۰
قصابه.....	۴	۲	۲	۰	۰
کلور.....	۱۷	۱۵	۱	۱	۰
کوراایم.....	۱۵	۱۳	۰	۲	۰
گرمی.....	۶۹	۵۳	۵	۱۱	۰
گیوی.....	۱۶	۱۱	۱	۲	۲
لاهرود.....	۱۳	۱۲	۱	۰	۰
مرادلو.....	۵	۳	۰	۲	۰
مشگین شهر.....	۱۹۱	۹۴	۵۰	۴۵	۲
نمین.....	۴۴	۳۳	۵	۵	۱
نیر.....	۲۹	۲۱	۴	۳	۱
هشتجین.....	۲۳	۲۲	۰	۱	۰
هیر.....	۱۵	۱۲	۱	۲	۰

۵۰ - پروانه‌های احداث ساختمان برحسب مورد استفاده‌ی ساختمان در نقاط شهری استان اصفهان: سال ۱۳۹۴

شهر	جمع	مسکونی	مسکونی و کارگاه توأم	بازرگانی	سایر
استان.....	۱۶۵۴۶	۱۳۸۸۳	۵۱۰	۱۵۲۹	۶۲۴
آران و بیدگل.....	۳۳۱	۲۶۵	۲۰	۲۵	۲۱
ابریشم.....	۸۱	۶۷	۰	۱۲	۲
ابوزیدآباد.....	۲۶	۲۲	۱	۳	۰
اردستان.....	۴۹	۳۷	۴	۷	۱
اژیه.....	۱۸	۱۳	۲	۳	۰
اصغرآباد.....	۴۶	۳۸	۵	۲	۱
اصفهان.....	۵۸۹۵	۵۰۵۴	۹۹	۴۳۹	۳۰۳
افوس.....	۲۵	۲۴	۱	۰	۰
انارک.....	۴	۴	۰	۰	۰
ایمانشهر.....	۵۶	۴۳	۳	۱۰	۰
بادرود.....	۸۸	۶۰	۵	۲۳	۰
باغ بهادران.....	۶۸	۵۲	۳	۹	۴
باغشاد.....	۷	۷	۰	۰	۰
بافران.....	۱۳	۱۲	۱	۰	۰
برزک.....	۳۴	۳۰	۳	۱	۰
برف انبار.....	۱۶	۱۴	۰	۲	۰
بویین ومیاندشت.....	۴۱	۳۰	۶	۴	۱
بهاران شهر.....	۵۸	۵۱	۳	۳	۱
بهارستان.....	۴۲۵	۳۶۶	۱۳	۴۵	۱
پیربکران.....	۶۰	۴۶	۶	۸	۰
تودشک.....	۷۹	۷۰	۶	۳	۰
تیران.....	۱۲۹	۷۲	۱	۴۶	۱۰
جندق.....	۱۱۳	۱۱۱	۰	۲	۰
جوزدان.....	۱۲	۱۰	۰	۲	۰

۵۰- پروانه‌های احداث ساختمان برحسب مورد استفاده‌ی ساختمان در نقاط شهری استان اصفهان: سال ۱۳۹۴ (دنباله)

شهر	جمع	مسکونی	مسکونی و کارگاه توأم	بازرگانی	سایر
جوشقان قالی.....	۳۴	۳۲	۰	۲	۰
چادگان.....	۱۰۱	۷۵	۱۰	۷	۹
چرمهین.....	۸۵	۸۰	۳	۲	۰
چمگردان.....	۵۶	۴۷	۷	۲	۰
حبیب آباد.....	۱۳	۱۱	۱	۱	۰
حسن آباد.....	۱۲	۱۱	۱	۰	۰
حنا.....	۱۱	۹	۲	۰	۰
خالدآباد.....	۲۰	۱۲	۳	۰	۵
خمینی شهر.....	۶۲۲	۵۲۶	۴۰	۴۵	۱۱
خوانسار.....	۷۲	۶۴	۷	۱	۰
خور.....	۱۲۳	۱۱۱	۳	۵	۴
خورزوق.....	۲۹۰	۲۳۸	۲	۴۹	۱
داران.....	۵۰	۴۶	۲	۱	۱
دامنه.....	۴۸	۴۶	۲	۰	۰
درچه.....	۱۶۷	۱۳۴	۵	۱۹	۹
دستگرد.....	۸۷	۶۶	۱۲	۷	۲
دولت آباد.....	۳۱۱	۱۷۶	۳	۴۴	۸۸
دهاقان.....	۴۳	۴۰	۲	۱	۰
دهق.....	۲۶	۲۶	۰	۰	۰
دیزیچه.....	۶۰	۵۴	۳	۲	۱
رزوه.....	۲۸	۲۳	۲	۲	۱
رضوانشهر.....	۸۴	۸۴	۰	۰	۰
زازران.....	۲۶	۲۵	۰	۱	۰
زاینده رود.....	۵۶	۵۵	۰	۱	۰
زرین شهر.....	۳۳۱	۱۲۹	۷	۱۹۴	۱

۵۰- پروانه‌های احداث ساختمان برحسب مورد استفاده‌ی ساختمان در نقاط شهری استان اصفهان: سال ۱۳۹۴ (دنباله)

شهر	جمع	مسکونی	مسکونی و کارگاه توأم	بازرگانی	سایر
زواره.....	۸۵	۷۷	۴	۴	۰
زیار.....	۲۴	۱۷	۰	۶	۱
زیباشهر.....	۸۰	۷۵	۲	۲	۱
سجزی.....	۲۴	۲۱	۰	۳	۰
سده لنجان.....	۱۵۱	۱۱۹	۱۰	۱	۲۱
سفیدشهر.....	۱۵	۱۴	۱	۰	۰
سمیرم.....	۹۱	۷۶	۹	۲	۴
سین.....	۲۷	۲۶	۰	۱	۰
شاپورآباد.....	۱۸	۱۷	۰	۱	۰
شاهین شهر.....	۵۴۲	۴۹۵	۱۱	۳۲	۵
شهرضا.....	۳۳۶	۲۹۷	۳	۳۴	۲
طالخنچه.....	۷۹	۷۶	۰	۳	۰
طرق رود.....	۳۵	۲۸	۰	۴	۳
عسگران.....	۱۴	۱۲	۰	۱	۱
علویچه.....	۳۵	۳۲	۱	۱	۱
فرخی.....	۳۰	۲۸	۰	۱	۱
فریدونشهر.....	۸۱	۶۷	۵	۴	۵
فلاورجان.....	۹۲	۷۲	۹	۹	۲
فولادشهر.....	۱۵۹	۱۰۵	۰	۵۰	۴
قمصر.....	۱۲۰	۱۱۷	۱	۲	۰
قهماورستان.....	۴۱	۴۱	۰	۰	۰
قهدریجان.....	۱۷۸	۱۶۲	۷	۱	۸
کاشان.....	۷۰۳	۵۹۰	۵۸	۳۸	۱۷
کامو و چوگان.....	۱۲	۱۲	۰	۰	۰
کرکوند.....	۳۷	۳۴	۰	۱	۲

۵۰- پروانه‌های احداث ساختمان برحسب مورد استفاده‌ی ساختمان در نقاط شهری استان اصفهان: سال ۱۳۹۴ (دنباله)

شهر	جمع	مسکونی	مسکونی و کارگاه توأم	بازرگانی	سایر
کلیشادوسودرجان.....	۹۲	۸۰	۵	۷	۰
کمشچه.....	۲۸	۲۲	۳	۳	۰
کمه.....	۴	۴	۰	۰	۰
کوشک.....	۶۵	۳۶	۱۵	۹	۵
کوهپایه.....	۶۱	۵۳	۲	۶	۰
کهریزسنگ.....	۸۷	۸۳	۰	۲	۲
گرگاب.....	۱۲۵	۸۵	۷	۵	۲۸
گزبرخوار.....	۱۲۲	۱۰۰	۰	۸	۱۴
گلپایگان.....	۱۵۹	۱۲۷	۰	۳۲	۰
گلدشت.....	۶۵	۶۰	۳	۲	۰
گلشن.....	۲۴	۲۲	۱	۱	۰
گلشهر.....	۳۱	۲۶	۳	۲	۰
گوگد.....	۲۰	۱۲	۱	۵	۲
لای بید.....	۱	۱	۰	۰	۰
مبارکه.....	۲۷۷	۲۴۰	۱۶	۲۱	۰
مجلسی.....	۲۳۶	۲۲۹	۰	۶	۱
محمدآباد.....	۱۰۷	۹۴	۰	۱۳	۰
مشکات.....	۲۴	۱۷	۲	۴	۱
منظریه.....	۲۲	۲۲	۰	۰	۰
مه‌آباد.....	۲۹	۲۵	۲	۲	۰
میمه.....	۱۳	۱۱	۰	۲	۰
نابین.....	۷۸	۴۵	۱۲	۱۸	۳
نجف آباد.....	۶۷۶	۵۸۳	۲	۹۰	۱
نصرآباد.....	۳۳	۲۸	۱	۲	۲
نطنز.....	۴۴	۳۲	۲	۹	۱

۵۰- پروانه‌های احداث ساختمان برحسب مورد استفاده‌ی ساختمان در نقاط شهری استان اصفهان: سال ۱۳۹۴ (دنباله)

شهر	جمع	مسکونی	مسکونی و کارگاه توأم	بازرگانی	سایر
نوش آباد.....	۶۵	۶۱	۱	۰	۳
نیاسر.....	۲۱۳	۲۱۱	۱	۱	۰
نیک آباد.....	۵۱	۳۱	۰	۲۰	۰
ورزنه.....	۵۹	۵۳	۲	۴	۰
ورنامخواست.....	۱۸۵	۱۶۳	۷	۱۰	۵
وزوان.....	۱۴	۱۱	۰	۳	۰
ونک.....	۳	۳	۰	۰	۰
هرند.....	۹۳	۸۵	۲	۶	۰

مرکز آمار ایران

۵۱- پروانه‌های احداث ساختمان برحسب مورد استفاده‌ی ساختمان در نقاط شهری استان البرز: سال ۱۳۹۴

شهر	جمع	مسکونی	مسکونی و کارگاه توأم	بازرگانی	سایر
استان.....	۱۹۰۴	۱۷۲۶	۹۲	۶۹	۱۷
آسارا.....	۱۰	۱۰	۰	۰	۰
اشتهارد.....	۹۷	۸۳	۳	۷	۴
تنکمان.....	۷	۴	۱	۲	۰
چهارباغ.....	۳۶	۱۳	۶	۱۶	۱
شهر جدید هشتگرد.....	۵۹	۵۵	۰	۳	۱
طالقان.....	۱۶	۱۶	۰	۰	۰
فردیس.....	۱۵۰	۱۴۶	۰	۳	۱
کرج.....	۸۷۲	۸۶۶	۳	۳	۰
کمال شهر.....	۸۴	۴۳	۳۵	۴	۲
کوهسار.....	۳۷	۳۶	۰	۱	۰
گرمدره.....	۳۱	۲۲	۵	۴	۰
گلسار.....	۱۳	۱۲	۰	۱	۰
ماه‌دشت.....	۵۴	۳۶	۷	۶	۵
محمدشهر.....	۵۷	۴۳	۸	۶	۰
مشکین دشت.....	۶۹	۶۳	۶	۰	۰
نظرآباد.....	۱۹۸	۱۸۹	۴	۳	۲
هشتگرد.....	۱۱۴	۸۹	۱۴	۱۰	۱

مرکز آمار ایران

۵۲- پروانه‌های احداث ساختمان برحسب مورد استفاده‌ی ساختمان در نقاط شهری استان ایلام: سال ۱۳۹۴

شهر	جمع	مسکونی	مسکونی و کارگاه توأم	بازرگانی	سایر
استان.....	۱۵۶۶	۱۴۳۱	۸۳	۵۰	۲
آبدان.....	۵۰۱	۴۷۱	۲۴	۶	۰
آسمان آباد.....	۴	۴	۰	۰	۰
ارکواز.....	۸۲	۷۳	۱	۸	۰
ایلام.....	۲۸۲	۲۴۸	۲۷	۶	۱
ایوان.....	۷۲	۵۳	۱۵	۳	۱
بدره.....	۰	۰	۰	۰	۰
بلاوه.....	۰	۰	۰	۰	۰
پهله.....	۷۳	۷۲	۰	۱	۰
توحید.....	۴	۴	۰	۰	۰
چوار.....	۴	۴	۰	۰	۰
دره شهر.....	۹۶	۹۳	۰	۳	۰
دلگشا.....	۰	۰	۰	۰	۰
دهلران.....	۱۵۰	۱۲۵	۱۴	۱۱	۰
زرنه.....	۱	۱	۰	۰	۰
سراب باغ.....	۶۲	۶۱	۱	۰	۰
سرابله.....	۱۸	۱۷	۰	۱	۰
شیاب.....	۳	۳	۰	۰	۰
صالح آباد.....	۳	۳	۰	۰	۰
لومار.....	۱	۱	۰	۰	۰
ماژین.....	۱۱	۱۱	۰	۰	۰
مورموری.....	۱۳۰	۱۲۹	۰	۱	۰
موسیان.....	۶	۶	۰	۰	۰
مهر.....	۰	۰	۰	۰	۰
مهران.....	۶۲	۵۱	۱	۱۰	۰
میمه.....	۱	۱	۰	۰	۰

۵۳- پروانه‌های احداث ساختمان برحسب مورد استفاده‌ی ساختمان در نقاط شهری استان بوشهر: سال ۱۳۹۴

شهر	جمع	مسکونی	مسکونی و کارگاه توأم	بازرگانی	سایر
استان.....	۳۰۱۸	۲۶۱۳	۲۳۰	۱۶۰	۱۵
آب پخش.....	۱۲۷	۱۰۲	۱۱	۱۴	۰
آباد.....	۲۵	۲۴	۰	۱	۰
آبدان.....	۵۶	۵۰	۰	۴	۲
امام حسن.....	۲۵	۲۳	۲	۰	۰
انارستان.....	۳۱	۲۹	۲	۰	۰
اهرم.....	۶۸	۵۸	۲	۷	۱
بادوله.....	۲۰	۱۶	۱	۳	۰
بrazجان.....	۲۶۳	۲۴۵	۸	۸	۲
بردخون.....	۵۰	۴۰	۳	۷	۰
بردستان.....	۴۴	۴۳	۱	۰	۰
بندر دیر.....	۱۵۳	۱۲۴	۲۴	۴	۱
بندر ديلم.....	۴۲	۳۵	۴	۳	۰
بندر ریگ.....	۳۳	۲۶	۷	۰	۰
بندر کنگان.....	۳۱۴	۳۰۴	۷	۳	۰
بندر گناوه.....	۲۶۹	۲۵۰	۴	۱۲	۳
بنک.....	۴۳	۳۹	۳	۰	۱
بوشکان.....	۲۸	۲۶	۱	۱	۰
بوشهر.....	۳۷۳	۲۵۰	۹۰	۳۰	۳
تنگ ارم.....	۸	۵	۲	۱	۰
جم.....	۸۸	۷۷	۱۰	۱	۰
چغادک.....	۷۸	۷۵	۰	۳	۰
خارک.....	۱۹	۱۶	۱	۲	۰
خورموج.....	۱۴۵	۱۳۸	۲	۵	۰
دالکی.....	۱۱	۱۰	۰	۱	۰

۵۳- پروانه‌های احداث ساختمان برحسب مورد استفاده‌ی ساختمان در نقاط شهری استان بوشهر: سال ۱۳۹۴ (دنباله)

شهر	جمع	مسکونی	مسکونی و کارگاه توأم	بازرگانی	سایر
دلوار.....	۴۰	۳۲	۴	۴	۰
دوراهک.....	۳۷	۳۶	۰	۱	۰
ریز.....	۴۶	۴۵	۰	۱	۰
سعد آباد.....	۴۷	۴۱	۰	۶	۰
سیراف.....	۴۳	۳۶	۷	۰	۰
شبانکاره.....	۵۷	۵۱	۰	۵	۱
شنبه.....	۸	۴	۰	۴	۰
عالی شهر.....	۰	۰	۰	۰	۰
عسلویه.....	۱۶۹	۱۳۵	۲۴	۹	۱
کاکي.....	۹۶	۸۲	۲	۱۲	۰
کلمه.....	۲۰	۱۵	۱	۴	۰
نخل تقی.....	۹۷	۹۱	۵	۱	۰
وحدتیه.....	۴۵	۴۰	۲	۳	۰

مرکز آمار ایران

۵۴- پروانه‌های احداث ساختمان برحسب مورد استفاده‌ی ساختمان در نقاط شهری استان تهران: سال ۱۳۹۴

شهر	جمع	مسکونی	مسکونی و کارگاه توأم	بازرگانی	سایر
استان.....	۵۰۱۷	۴۰۳۰	۴۲۸	۳۳۰	۲۲۹
آبسرد.....	۲۸	۲۳	۵	۰	۰
آبعلی.....	۴	۴	۰	۰	۰
احمد آباد مستوفی.....	۲	۱	۰	۱	۰
ارجمند.....	۱۹	۱۷	۲	۰	۰
اسلام شهر.....	۸۰۵	۷۴۱	۵	۱۷	۴۲
اندیشه.....	۱۰۶	۹۸	۰	۵	۳
باغستان.....	۱۰۹	۱۰۲	۲	۳	۲
باقرشهر.....	۸۸	۵۱	۲۰	۵	۱۲
بومهن.....	۵	۳	۱	۱	۰
پاکدشت.....	۲۶۲	۲۲۶	۲۶	۳	۷
پردیس.....	۹۷	۶۰	۱	۸	۲۸
پرند.....	۷۸	۲۳	۰	۵۰	۵
پیشوا.....	۶۶	۴۷	۹	۵	۵
جوادآباد.....	۱۷	۱۴	۱	۱	۱
چهاردانگه.....	۱۱۴	۸۳	۷	۱۳	۱۱
حسن آباد.....	۱۲۳	۱۰۷	۸	۳	۵
دماوند.....	۲۹۹	۲۸۵	۰	۱۴	۰
رباطکریم.....	۲۲۰	۱۸۲	۲۶	۱۲	۰
رودهن.....	۵۸	۴۶	۶	۴	۲
شاهدشهر.....	۴۳	۳۶	۷	۰	۰
شریف آباد.....	۴۵	۲۹	۹	۳	۴
شمشک.....	۱۴	۱۴	۰	۰	۰

۵۴- پروانه‌های احداث ساختمان برحسب مورد استفاده‌ی ساختمان در نقاط شهری استان تهران: سال ۱۳۹۴ (دنباله)

شهر	جمع	مسکونی	مسکونی و کارگاه توأم	بازرگانی	سایر
شهریار.....	۳۱۶	۲۴۰	۲۶	۳۷	۳
صالحیه.....	۱۴۵	۱۱۸	۲۵	۲	۰
صباشهر.....	۲۹	۲۸	۱	۰	۰
صفادشت.....	۱۴۲	۱۰۰	۱۲	۴	۲۶
فردوسیة.....	۶۰	۵۰	۴	۴	۲
فرون اباد.....	۱۳	۱۳	۰	۰	۰
فشم.....	۴۳	۴۳	۰	۰	۰
فیروز کوه.....	۵۹	۵۹	۰	۰	۰
قدس.....	۳۰۵	۱۴۸	۷۴	۷۷	۶
قرچک.....	۱۷۸	۱۲۸	۴۳	۲	۵
کهریزک.....	۶۵	۳۸	۴	۱	۲۲
کیلان.....	۵۸	۵۳	۴	۰	۱
گلستان.....	۲۳۶	۱۸۸	۶	۹	۳۳
لواسان.....	۵۸	۵۴	۱	۳	۰
ملارد.....	۱۰۳	۷۹	۱۶	۵	۳
نسیم شهر.....	۲۵۶	۲۲۲	۸	۲۶	۰
نصیرشهر.....	۱۲۱	۱۰۱	۱۶	۴	۰
وحیدیه.....	۵۱	۳۵	۱۵	۱	۰
ورامین.....	۱۷۷	۱۴۱	۲۸	۷	۱

مرکز آمار ایران

۵۵- پروانه‌های احداث ساختمان برحسب مورد استفاده‌ی ساختمان در نقاط شهری استان چهارمحال و بختیاری:

سال ۱۳۹۴

شهر	جمع	مسکونی	مسکونی و کارگاه توأم	بازرگانی	سایر
استان.....	۲۱۰۹	۱۸۴۵	۱۳۶	۷۷	۵۱
آلونی.....	۵۰	۴۳	۶	۱	۰
اردل.....	۴۸	۴۴	۳	۱	۰
باباحیدر.....	۵۳	۴۹	۳	۱	۰
بازفت.....	۲	۲	۰	۰	۰
بروجن.....	۲۱۱	۱۷۶	۹	۲۴	۲
بلداجی.....	۴۴	۴۰	۰	۴	۰
بن.....	۴۵	۴۱	۲	۱	۱
پردنجان.....	۲۸	۲۸	۰	۰	۰
جونقان.....	۴۶	۳۹	۷	۰	۰
چلگرد.....	۱۹	۱۶	۳	۰	۰
چلیچه.....	۱۵	۱۵	۰	۰	۰
دستنا.....	۱۹	۱۹	۰	۰	۰
دشتک.....	۱۰	۶	۴	۰	۰
سامان.....	۷۱	۶۳	۵	۱	۲
سرخون.....	۰	۰	۰	۰	۰
سردشت.....	۰	۰	۰	۰	۰
سفیددشت.....	۹	۷	۲	۰	۰
سودجان.....	۹۲	۸۴	۸	۰	۰
سورشجان.....	۵۸	۵۴	۳	۱	۰
شلمزار.....	۳۷	۳۳	۴	۰	۰
شهرکرد.....	۴۹۱	۴۲۳	۳۰	۲۹	۹
صمصامی.....	۳	۳	۰	۰	۰
طاقانک.....	۱۸	۱۸	۰	۰	۰
فارسان.....	۱۵۹	۱۲۴	۱۱	۲	۲۲

۵۵- پروانه‌های احداث ساختمان برحسب مورد استفاده‌ی ساختمان در نقاط شهری استان چهارمحال و بختیاری: سال ۱۳۹۴
(دنباله)

شهر	جمع	مسکونی	مسکونی و کارگاه توأم	بازرگانی	سایر
فرادبند	۷۰	۶۸	۲	۰	۰
فرخ شهر	۸۷	۶۷	۷	۱	۱۲
کاج	۲۸	۲۸	۰	۰	۰
کیان	۳۳	۳۲	۰	۰	۱
گندمان	۳۶	۳۲	۰	۴	۰
گوجان	۳۰	۲۹	۱	۰	۰
گهرو	۳۵	۳۴	۱	۰	۰
لردگان	۸۱	۷۳	۷	۱	۰
مال خلیفه	۳۰	۲۵	۱	۴	۰
منج	۰	۰	۰	۰	۰
ناغان	۷	۶	۰	۰	۱
نافج	۲۱	۱۷	۴	۰	۰
نقنه	۵۳	۵۱	۱	۱	۰
وردنجان	۱۶	۱۱	۵	۰	۰
هارونی	۲	۲	۰	۰	۰
هفشجان	۵۳	۴۳	۷	۱	۱

مرکز آمار ایران

۵۶- پروانه‌های احداث ساختمان برحسب مورد استفاده‌ی ساختمان در نقاط شهری استان خراسان جنوبی: سال ۱۳۹۴

شهر	جمع	مسکونی	مسکونی و کارگاه توأم	بازرگانی	سایر
استان.....	۱۲۳۷	۹۹۷	۴۹	۱۶۵	۲۶
آرین شهر.....	۹	۶	۲	۱	۰
آیسک.....	۳۲	۳۰	۲	۰	۰
ارسک.....	۱۰	۱۰	۰	۰	۰
اسدیة.....	۱۰	۱۰	۰	۰	۰
اسفدن.....	۵۶	۴۹	۰	۴	۳
اسلامیه.....	۷۳	۶۵	۴	۳	۱
بشرویه.....	۵۲	۴۴	۰	۸	۰
بیرجند.....	۲۵۲	۱۹۸	۱۰	۳۲	۱۲
حاجی آباد.....	۲۶	۱۹	۴	۳	۰
خضری دشت بیاض.....	۱۵	۱۵	۰	۰	۰
خوسف.....	۵	۳	۰	۱	۱
دیپوک.....	۳	۱	۰	۲	۰
زهان.....	۱	۱	۰	۰	۰
سرایان.....	۴۵	۳۰	۴	۱۰	۱
سربیشه.....	۱۶	۷	۱	۸	۰
سه قلعه.....	۱۷	۱۶	۱	۰	۰
شوسف.....	۲	۱	۱	۰	۰
طبس.....	۱۳۵	۱۱۱	۰	۲۱	۳
طبس مسینا.....	۵	۵	۰	۰	۰
عشق آباد.....	۶	۵	۰	۱	۰
فردوس.....	۱۱۷	۸۷	۷	۲۰	۳
قائن.....	۲۳۹	۱۸۰	۱۰	۴۹	۰
قهستان.....	۵	۵	۰	۰	۰
گزیک.....	۵۳	۵۳	۰	۰	۰

۵۶- پروانه‌های احداث ساختمان برحسب مورد استفاده‌ی ساختمان در نقاط شهری استان خراسان جنوبی: سال ۱۳۹۴ (دنباله)

شهر	جمع	مسکونی	مسکونی و کارگاه توأم	بازرگانی	سایر
محمدشهر.....	۰	۰	۰	۰	۰
مود.....	۲۱	۲۰	۱	۰	۰
نهبندان.....	۱۸	۱۳	۲	۱	۲
نیمبلوک.....	۱۴	۱۳	۰	۱	۰

مرکز آمار ایران

۵۷- پروانه‌های احداث ساختمان برحسب مورد استفاده‌ی ساختمان در نقاط شهری استان خراسان رضوی: سال ۱۳۹۴

شهر	جمع	مسکونی	مسکونی و کارگاه توأم	بازرگانی	سایر
استان.....	۶۱۰۳	۴۹۳۴	۴۴۵	۵۱۵	۲۰۹
احمدآبادصورت.....	۹	۸	۱	۰	۰
انابد.....	۱۴	۱۴	۰	۰	۰
باجگیران.....	۱	۰	۱	۰	۰
باخرز.....	۳۶	۱۹	۶	۱۱	۰
بار.....	۱۰	۹	۱	۰	۰
بایک.....	۱۸	۱۷	۱	۰	۰
بجستان.....	۴۵	۳۷	۰	۵	۲
بردسکن.....	۱۶۴	۸۷	۱۷	۵۸	۲
بیدخت.....	۵۲	۴۱	۱	۳	۷
تایباد.....	۳۹	۲۳	۱۱	۲	۳
ترت جام.....	۱۲۷	۹۱	۱۲	۲۳	۱
ترت حیدریه.....	۱۳۵	۹۲	۲۶	۱۴	۳
جغتای.....	۵۴	۳۳	۵	۱۴	۲
جنگل.....	۲۶	۲۱	۴	۱	۰
چاپشلو.....	۱	۱	۰	۰	۰
چکنه.....	۲	۲	۰	۰	۰
چناران.....	۱۴۸	۱۱۱	۲۸	۸	۱
خرو.....	۴۰	۳۲	۴	۴	۰
خلیل آباد.....	۵۵	۴۲	۴	۶	۳
خواف.....	۱۴۶	۱۰۴	۲۲	۱۹	۱
داورزن.....	۱۲	۶	۰	۶	۰
درگز.....	۱۱۰	۹۱	۱۲	۶	۱
درود.....	۳۱	۲۴	۶	۱	۰
دولت آباد.....	۶۴	۴۹	۸	۷	۰

۵۷- پروانه‌های احداث ساختمان برحسب مورد استفاده‌ی ساختمان در نقاط شهری استان خراسان رضوی: سال ۱۳۹۴ (دنباله)

شهر	جمع	مسکونی	مسکونی و کارگاه توأم	بازرگانی	سایر
رباط سنگ.....	۶	۵	۰	۱	۰
رشتخوار.....	۴۲	۳۶	۳	۲	۱
رضویه.....	۱۱	۳	۰	۰	۸
روداب.....	۲۱	۱۸	۰	۳	۰
ریوش.....	۱۱	۸	۳	۰	۰
سبزوار.....	۵۰۵	۴۷۳	۴	۱۶	۱۲
سرخس.....	۵۴	۴۸	۵	۰	۱
سفیدسنگ.....	۱۷	۱۲	۳	۲	۰
سلامی.....	۴۷	۴۴	۱	۲	۰
سلطان آباد.....	۵۰	۴۹	۰	۰	۱
سنگان.....	۴۷	۴۳	۲	۰	۲
شادمهر.....	۲۶	۲۶	۰	۰	۰
شاندیز.....	۱۰۷	۹۲	۴	۶	۵
ششتمد.....	۱۶	۱۳	۳	۰	۰
شهرآباد.....	۱۳	۷	۴	۲	۰
شهرزو.....	۱۵	۱۲	۳	۰	۰
صالح آباد.....	۱۷	۱۳	۳	۱	۰
طرقبه.....	۱۰۶	۸۷	۹	۶	۴
عشق آباد.....	۱۳	۸	۲	۳	۰
فرهادگرد.....	۸۹	۸۱	۴	۴	۰
فریمان.....	۷۶	۶۵	۴	۵	۲
فیروزه.....	۹	۶	۱	۲	۰
فیض آباد.....	۱۴۶	۱۲۲	۱۸	۵	۱
قاسم آباد.....	۳۲	۳۱	۱	۰	۰
قدمگاه.....	۱۸	۱۱	۵	۱	۱

۵۷- پروانه‌های احداث ساختمان برحسب مورد استفاده‌ی ساختمان در نقاط شهری استان خراسان رضوی: سال ۱۳۹۴ (دنباله)

شهر	جمع	مسکونی	مسکونی و کارگاه توأم	بازرگانی	سایر
قلندرآباد.....	۱۳	۱۳	۰	۰	۰
قوچان.....	۱۵۲	۱۳۴	۱	۱۷	۰
کاخک.....	۲۳	۱۵	۰	۲	۶
کاریز.....	۱۶	۱۱	۳	۰	۲
کاشمر.....	۱۲۶	۸۹	۶	۱۵	۱۶
کدکن.....	۱۳	۹	۳	۱	۰
کلات.....	۲۸	۲۵	۳	۰	۰
کندر.....	۳۴	۲۷	۴	۳	۰
گلبهار.....	۰	۰	۰	۰	۰
گلمکان.....	۳۴	۳۱	۲	۱	۰
گناباد.....	۱۲۹	۹۶	۴	۲۵	۴
لطف آباد.....	۱۸	۱۷	۰	۱	۰
مزدآوند.....	۲۰	۲۰	۰	۰	۰
مشهد.....	۲۲۴۲	۱۸۴۳	۱۴۱	۱۴۹	۱۰۹
مشهدریزه.....	۳۲	۲۱	۸	۳	۰
ملک آباد.....	۱۹	۱۸	۱	۰	۰
نشتیفان.....	۲۰	۱۶	۲	۲	۰
نصرآباد.....	۲۸	۲۵	۲	۱	۰
نقاب.....	۵۲	۴۳	۳	۶	۰
نوخندان.....	۱۷	۱۵	۰	۱	۱
نیشابور.....	۱۹۵	۱۴۸	۷	۳۴	۶
نیل شهر.....	۳۱	۲۳	۳	۵	۰
همت آباد.....	۸	۸	۰	۰	۰
یونسی.....	۲۰	۲۰	۰	۰	۰

۵۸- پروانه‌های احداث ساختمان برحسب مورد استفاده‌ی ساختمان در نقاط شهری استان خراسان شمالی: سال ۱۳۹۴

شهر	جمع	مسکونی	مسکونی و کارگاه توأم	بازرگانی	سایر
استان.....	۱۴۸۴	۱۱۹۳	۱۳۹	۱۲۷	۲۵
آشخانه.....	۱۳۱	۹۸	۲۱	۱۰	۲
آوا.....	۶	۵	۰	۱	۰
اسفراین.....	۱۳۹	۱۱۵	۱۸	۴	۲
ایور.....	۴۲	۳۳	۳	۶	۰
بجنورد.....	۴۴۳	۳۴۴	۶۰	۳۲	۷
پیش قلعه.....	۱۲	۱۰	۲	۰	۰
تیتکانلو.....	۹	۸	۱	۰	۰
جاجرم.....	۲۵	۲۰	۲	۲	۱
چناران شهر.....	۱	۱	۰	۰	۰
حصار گرمخان.....	۴	۲	۱	۱	۰
درق.....	۸۷	۸۳	۳	۱	۰
راز.....	۱۸	۱۳	۲	۳	۰
زیارت.....	۲۳	۱۳	۴	۶	۰
سنخواست.....	۲۲	۱۹	۲	۰	۱
شوقان.....	۳۰	۲۲	۵	۳	۰
شیروان.....	۳۲۶	۲۸۴	۰	۳۲	۱۰
صفی آباد.....	۴۷	۴۳	۲	۲	۰
فاروج.....	۲۵	۱۴	۴	۷	۰
قاضی.....	۲۶	۲۶	۰	۰	۰
قوشخانه.....	۳	۳	۰	۰	۰
گرمه.....	۵۱	۲۳	۹	۱۷	۲
لوجلی.....	۱۴	۱۴	۰	۰	۰

۵۹- پروانه‌های احداث ساختمان برحسب مورد استفاده‌ی ساختمان در نقاط شهری استان خوزستان: سال ۱۳۹۴

شهر	جمع	مسکونی	مسکونی و کارگاه توأم	بازرگانی	سایر
استان.....	۷۸۹۸	۶۵۴۶	۶۵۳	۵۹۶	۱۰۳
آبادان.....	۷۵۵	۶۴۷	۷۴	۳۰	۴
آبژدان.....	۱۱	۹	۱	۱	۰
آزادی.....	۸	۸	۰	۰	۰
آغاجاری.....	۳۸	۳۶	۰	۱	۱
ابوحمیظه.....	۲۰	۱۹	۰	۱	۰
اروندکنار.....	۲۶	۲۱	۳	۲	۰
الوان.....	۹	۴	۲	۳	۰
الهایی.....	۱۱	۱۱	۰	۰	۰
امیدیه.....	۸۸	۷۶	۲	۷	۳
اندیمشک.....	۳۶۷	۳۲۰	۹	۳۷	۱
اهواز.....	۱۶۳۱	۱۳۰۶	۲۴۳	۷۳	۹
ایذه.....	۶۶۸	۵۸۶	۲۶	۴۱	۱۵
باغ ملک.....	۱۴۵	۱۳۲	۷	۶	۰
بستان.....	۱۹	۱۹	۰	۰	۰
بندرامام خمینی.....	۱۸۳	۱۶۸	۸	۷	۰
بندرماهشهر.....	۲۰۹	۱۴۳	۹	۲۳	۳۴
بهبهان.....	۴۰۰	۳۳۷	۲۹	۳۴	۰
بیدروبه.....	۱	۱	۰	۰	۰
ترکالکی.....	۲۰	۱۹	۰	۱	۰
تشان.....	۸۶	۸۳	۱	۲	۰
جایزان.....	۱۵	۱۰	۰	۴	۱
جنت مکان.....	۲۰	۱۹	۱	۰	۰
چغامیش.....	۱۶	۱۵	۱	۰	۰
چم گلک.....	۰	۰	۰	۰	۰

۵۹- پروانه‌های احداث ساختمان برحسب مورد استفاده‌ی ساختمان در نقاط شهری استان خوزستان: سال ۱۳۹۴ (دنباله)

شهر	جمع	مسکونی	مسکونی و کارگاه توأم	بازرگانی	سایر
چمران.....	۱۲	۱۱	۱	۰	۰
چوئیده.....	۱۹	۱۶	۰	۲	۱
حر.....	۲۳	۲۲	۱	۰	۰
حسینیه.....	۱	۱	۰	۰	۰
حمزه.....	۱۰	۹	۰	۱	۰
حمیدیه.....	۳۶	۳۱	۲	۳	۰
خرمشهر.....	۳۴۴	۲۷۴	۳۰	۴۰	۰
خانافره.....	۱۸	۱۷	۱	۰	۰
دارخوین.....	۱	۱	۰	۰	۰
دزفول.....	۳۹۹	۲۹۴	۳۱	۴۶	۲۸
دهدز.....	۸	۷	۰	۱	۰
رامشیر.....	۱۲۸	۱۲۰	۸	۰	۰
رامهرمز.....	۲۲۷	۱۹۸	۲۰	۹	۰
رفیع.....	۰	۰	۰	۰	۰
زهره.....	۵	۵	۰	۰	۰
سالند.....	۱	۱	۰	۰	۰
سرداران.....	۰	۰	۰	۰	۰
سردشت.....	۳۹	۳۶	۲	۱	۰
سماله.....	۱۵	۱۵	۰	۰	۰
سوسنگرد.....	۱۰۳	۹۶	۴	۳	۰
سیاه منصور.....	۱۷	۱۳	۴	۰	۰
شادگان.....	۲۴	۲۱	۱	۲	۰
شاوور.....	۶	۵	۰	۱	۰
شرافت.....	۴۵	۳۹	۲	۴	۰
شمس آباد.....	۶۱	۵۸	۲	۱	۰

۵۹- پروانه‌های احداث ساختمان برحسب مورد استفاده‌ی ساختمان در نقاط شهری استان خوزستان: سال ۱۳۹۴ (دنباله)

شهر	جمع	مسکونی	مسکونی و کارگاه توأم	بازرگانی	سایر
شوش.....	۱۱۰	۹۳	۱۳	۴	۰
شوشتر.....	۱۴۱	۱۱۲	۱۲	۱۶	۱
شهر امام.....	۱۱	۱۰	۰	۱	۰
شیبان.....	۳۱	۲۶	۱	۲	۲
صالح شهر.....	۲۲	۲۱	۰	۱	۰
صفی آباد.....	۱۳	۱۲	۱	۰	۰
صیدون.....	۵۸	۵۰	۰	۸	۰
فتح المبین.....	۹	۸	۱	۰	۰
قلعه تل.....	۹۲	۸۶	۴	۲	۰
قلعه خواجه.....	۹	۹	۰	۰	۰
کوت سیدنعم.....	۲	۲	۰	۰	۰
کوت عبدالله.....	۴۵۹	۲۵۹	۵۳	۱۴۷	۰
گتوند.....	۱۰۳	۸۸	۱۱	۴	۰
گلگیر.....	۰	۰	۰	۰	۰
گوریه.....	۸	۸	۰	۰	۰
لالی.....	۱۰۱	۸۸	۱۰	۳	۰
مسجد سلیمان.....	۶۸	۵۲	۹	۷	۰
مشراگه.....	۱۰	۱۰	۰	۰	۰
مقاومت.....	۰	۰	۰	۰	۰
ملاثانی.....	۹۲	۸۳	۵	۳	۱
منصوریه.....	۱۳	۱۳	۰	۰	۰
میانرود.....	۴۸	۴۵	۱	۲	۰
میداود.....	۲۳	۲۲	۰	۱	۰
مینوشهر.....	۶۱	۵۵	۴	۲	۰
ویس.....	۱۱	۱۰	۰	۱	۰
هفتگل.....	۲۶	۲۲	۱	۳	۰
هندیجان.....	۵۸	۵۲	۲	۲	۲
هویزه.....	۳۱	۳۱	۰	۰	۰

۶۰- پروانه‌های احداث ساختمان برحسب مورد استفاده‌ی ساختمان در نقاط شهری استان زنجان: سال ۱۳۹۴

شهر	جمع	مسکونی	مسکونی و کارگاه توأم	بازرگانی	سایر
استان.....	۱۵۸۱	۱۳۲۷	۱۲۵	۱۰۱	۲۸
آب بر.....	۲۲	۱۸	۴	۰	۰
ایهر.....	۲۴۹	۲۱۶	۲۷	۵	۱
ارمغانخانه.....	۶	۵	۱	۰	۰
چورزق.....	۶	۴	۲	۰	۰
حلب.....	۳	۳	۰	۰	۰
خرمدره.....	۱۹۳	۱۷۴	۱۹	۰	۰
دندی.....	۲۸	۱۷	۹	۲	۰
زرین آباد.....	۱۶	۱۳	۲	۰	۱
زرین رود.....	۱۹	۱۰	۶	۳	۰
زنجان.....	۶۶۷	۵۶۸	۱۲	۶۳	۲۴
سجاس.....	۳۳	۲۶	۲	۵	۰
سلطانیه.....	۴۳	۳۵	۳	۵	۰
سهرورد.....	۴	۳	۱	۰	۰
صایین قلعه.....	۲۷	۲۵	۱	۱	۰
قیدار.....	۱۷۵	۱۳۳	۳۰	۱۲	۰
کرسف.....	۲۲	۱۶	۳	۳	۰
گرماب.....	۷	۶	۱	۰	۰
ماه نشان.....	۲۰	۱۹	۰	۱	۰
نوربهار.....	۱	۱	۰	۰	۰
نیک پی.....	۰	۰	۰	۰	۰
هیدج.....	۴۰	۳۵	۲	۱	۲

۶۱- پروانه‌های احداث ساختمان برحسب مورد استفاده‌ی ساختمان در نقاط شهری استان سمنان: سال ۱۳۹۴

شهر	جمع	مسکونی	مسکونی و کارگاه توأم	بازرگانی	سایر
استان.....	۱۰۸۴	۸۱۵	۶۳	۱۷۵	۳۱
آرادان.....	۷	۵	۰	۲	۰
امیریه.....	۱۳	۱۱	۰	۰	۲
ایوانکی.....	۲۰	۱۶	۰	۳	۱
بسطام.....	۹	۶	۱	۲	۰
بیارجمند.....	۹	۸	۰	۱	۰
دامغان.....	۷۰	۳۹	۲۳	۷	۱
درجزین.....	۳	۳	۰	۰	۰
دیباچ.....	۱۱	۱۱	۰	۰	۰
رودیان.....	۱۸	۱۳	۱	۳	۱
سرخه.....	۱۱	۸	۰	۱	۲
سمنان.....	۲۷۶	۱۸۳	۳	۷۴	۱۶
شاهرود.....	۳۱۶	۲۵۸	۱۷	۳۷	۴
شهمیرزاد.....	۴۷	۴۴	۰	۳	۰
کلاته.....	۳۸	۳۶	۰	۲	۰
کهن آباد.....	۰	۰	۰	۰	۰
کلاته خیج.....	۳۰	۱۴	۵	۱۱	۰
گرمسار.....	۱۳۴	۱۰۱	۱۱	۲۲	۰
مجن.....	۸	۸	۰	۰	۰
مهدئ شهر.....	۳۶	۲۹	۲	۲	۳
میامی.....	۲۸	۲۲	۰	۵	۱

۶۲- پروانه‌های احداث ساختمان برحسب مورد استفاده‌ی ساختمان در نقاط شهری استان سیستان و بلوچستان: سال ۱۳۹۴

شهر	جمع	مسکونی	مسکونی و کارگاه توأم	بازرگانی	سایر
استان.....	۱۹۵۰	۱۶۳۷	۱۴۰	۱۴۴	۲۹
ادیمی.....	۵	۳	۰	۲	۰
اسپکه.....	۲۳	۱۲	۵	۶	۰
ایرانشهر.....	۱۷۲	۱۵۷	۸	۷	۰
بزمان.....	۶	۶	۰	۰	۰
بمپور.....	۳۹	۳۸	۱	۰	۰
بنت.....	۳	۳	۰	۰	۰
بنجار.....	۰	۰	۰	۰	۰
پیشین.....	۰	۰	۰	۰	۰
جالق.....	۱۰	۱۰	۰	۰	۰
چابهار.....	۱۹۹	۱۵۸	۲۳	۱۲	۶
خاش.....	۷۶	۶۵	۶	۵	۰
دوست محمد.....	۲	۱	۰	۱	۰
راسک.....	۱۰	۷	۲	۱	۰
زابل.....	۱۸۵	۱۵۵	۱۲	۱۷	۱
زاهدان.....	۸۴۹	۷۲۸	۵۳	۴۸	۲۰
زرآباد.....	۰	۰	۰	۰	۰
زهک.....	۱۵	۳	۳	۹	۰
سراوان.....	۴۸	۳۷	۲	۹	۰
سرباز.....	۰	۰	۰	۰	۰
سوران.....	۳۳	۲۵	۶	۲	۰
سیرکان.....	۰	۰	۰	۰	۰
شهرک علی اکبر.....	۵	۴	۱	۰	۰
فنوج.....	۳۳	۲۷	۳	۳	۰
قصرقند.....	۱۵	۱۲	۲	۱	۰

۶۲- پروانه‌های احداث ساختمان برحسب مورد استفاده‌ی ساختمان در نقاط شهری استان سیستان و بلوچستان: سال ۱۳۹۴
(دنباله)

شهر	جمع	مسکونی	مسکونی و کارگاه توأم	بازرگانی	سایر
کنارک.....	۲۷	۱۸	۷	۱	۱
گشت.....	۱۱	۱۱	۰	۰	۰
گلمورتی.....	۱۳	۷	۰	۶	۰
محمدان.....	۲۸	۲۴	۲	۲	۰
محمدآباد.....	۸	۶	۲	۰	۰
محمدی.....	۳۱	۲۸	۲	۱	۰
مهرستان.....	۲۴	۲۲	۰	۱	۱
میرجاوه.....	۱۶	۱۴	۰	۲	۰
نصرت آباد.....	۲	۲	۰	۰	۰
نگور.....	۰	۰	۰	۰	۰
نوک آباد.....	۲۰	۱۷	۰	۳	۰
نیک شهر.....	۴۲	۳۷	۰	۵	۰
هیدوچ.....	۰	۰	۰	۰	۰

مرکز آمار ایران

۶۳- پروانه‌های احداث ساختمان برحسب مورد استفاده‌ی ساختمان در نقاط شهری استان فارس: سال ۱۳۹۴

شهر	جمع	مسکونی	مسکونی و کارگاه توأم	بازرگانی	سایر
استان.....	۱۰۴۷۵	۹۳۸۶	۵۶۵	۴۵۹	۶۵
آباده.....	۲۱۰	۱۹۵	۱۲	۳	۰
آباده طشک.....	۲۷	۲۵	۲	۰	۰
اردکان.....	۴۷	۳۸	۷	۱	۱
ارسنجان.....	۶۹	۶۲	۲	۴	۱
استهبان.....	۱۴۴	۱۳۵	۳	۶	۰
اسیر.....	۲۰	۱۸	۱	۱	۰
اشکنان.....	۸۸	۶۴	۱۴	۹	۱
افزر.....	۸	۸	۰	۰	۰
اقلید.....	۱۵۳	۱۴۲	۴	۷	۰
امام شهر.....	۳۳	۳۲	۱	۰	۰
اوز.....	۹۴	۸۸	۳	۳	۰
اهل.....	۱۸	۱۷	۱	۰	۰
ایچ.....	۲۴	۲۳	۱	۰	۰
ایزدخواست.....	۶	۶	۰	۰	۰
باب انار.....	۷۵	۶۴	۲	۸	۱
بابامنیر.....	۰	۰	۰	۰	۰
بالاده.....	۵۹	۴۲	۴	۱۱	۲
بنارویه.....	۵۴	۵۴	۰	۰	۰
بوانات.....	۵۹	۵۶	۲	۱	۰
بهمن.....	۳۹	۳۶	۱	۲	۰
بیرم.....	۷۹	۷۰	۰	۶	۳
بیضا.....	۶۳	۵۵	۵	۳	۰
جنت شهر.....	۴۵	۴۱	۳	۱	۰
جویم.....	۵۴	۴۶	۰	۸	۰

۶۳- پروانه‌های احداث ساختمان برحسب مورد استفاده‌ی ساختمان در نقاط شهری استان فارس: سال ۱۳۹۴ (دنباله)

شهر	جمع	مسکونی	مسکونی و کارگاه توأم	بازرگانی	سایر
چهرم.....	۳۵۵	۲۹۱	۲۰	۳۶	۸
حاجی آباد.....	۱۶۳	۱۵۳	۹	۱	۰
حسامی.....	۵۰	۴۴	۲	۴	۰
حسن آباد.....	۲	۲	۰	۰	۰
خانه زنیان.....	۱۷	۱۶	۰	۱	۰
خانیمن.....	۲۳	۲۳	۰	۰	۰
خاوران.....	۲۳	۲۳	۰	۰	۰
خرامه.....	۱۰۶	۹۴	۱۱	۱	۰
خشت.....	۳۳	۳۰	۳	۰	۰
خنج.....	۷۵	۷۲	۳	۰	۰
خور.....	۶۸	۵۰	۷	۱۱	۰
خوزی.....	۳۰	۲۶	۲	۱	۱
خومه زار.....	۳۶	۳۵	۱	۰	۰
داراب.....	۱۸۰	۱۶۱	۹	۹	۱
داریان.....	۳۳	۳۱	۲	۰	۰
دبیران.....	۴۴	۴۰	۲	۲	۰
دژگرد.....	۱۴	۱۲	۲	۰	۰
دوبرجی.....	۱۵	۱۳	۱	۱	۰
دوزه.....	۱	۱	۰	۰	۰
دهرم.....	۱۸	۱۷	۰	۱	۰
رامجرد.....	۲۱	۱۸	۱	۲	۰
رونیز.....	۳۱	۳۰	۰	۱	۰
زاهدشهر.....	۱۵	۱۱	۰	۳	۱
زرقان.....	۶۶	۵۷	۴	۵	۰
سده.....	۲۰	۱۲	۴	۴	۰

۶۳- پروانه‌های احداث ساختمان برحسب مورد استفاده‌ی ساختمان در نقاط شهری استان فارس: سال ۱۳۹۴ (دنباله)

شهر	جمع	مسکونی	مسکونی و کارگاه توأم	بازرگانی	سایر
سروستان.....	۷۷	۶۸	۴	۵	۰
سعادت شهر.....	۴۶	۴۴	۱	۱	۰
سلطان شهر.....	۲	۲	۰	۰	۰
سورمق.....	۴	۲	۰	۲	۰
سیدان.....	۳۵	۳۰	۵	۰	۰
ششده.....	۷	۵	۱	۱	۰
شهرپیر.....	۵۷	۵۶	۱	۰	۰
شهرصدرا.....	۵۱۱	۵۰۱	۲	۲	۶
شیراز.....	۲۷۲۵	۲۴۴۶	۲۰۹	۶۰	۱۰
صغاد.....	۴۵	۴۰	۰	۵	۰
صفاشهر.....	۸۰	۷۲	۴	۳	۱
علامرودشت.....	۳۰	۲۹	۱	۰	۰
عمادده.....	۲۵	۲۵	۰	۰	۰
فدامی.....	۲۵	۲۳	۰	۲	۰
فراشبند.....	۱۴۵	۱۳۳	۲	۱۰	۰
فسا.....	۲۸۱	۲۶۹	۲	۱۰	۰
فیروزآباد.....	۳۰۳	۲۷۶	۹	۱۸	۰
قادرآباد.....	۵۴	۴۸	۱	۵	۰
قایمیه.....	۱۴۰	۱۲۹	۴	۷	۰
قره بلاغ.....	۹	۹	۰	۰	۰
قطب آباد.....	۸	۶	۱	۱	۰
قطرویه.....	۳۳	۲۸	۱	۴	۰
قیر.....	۶۵	۵۵	۰	۱۰	۰
کارزین (فتح آباد).....	۳۴	۲۸	۱	۵	۰
کازرون.....	۳۲۱	۲۶۳	۲۱	۳۶	۱

۶۳- پروانه‌های احداث ساختمان برحسب مورد استفاده‌ی ساختمان در نقاط شهری استان فارس: سال ۱۳۹۴ (دنباله)

شهر	جمع	مسکونی	مسکونی و کارگاه توأم	بازرگانی	سایر
کامفیروز.....	۹	۸	۱	۰	۰
کره ای.....	۶۱	۵۰	۷	۳	۱
کنارتخته.....	۱۶	۱۶	۰	۰	۰
کوار.....	۱۶۶	۱۵۴	۷	۵	۰
کوپن.....	۱۹	۱۹	۰	۰	۰
کوهنجان.....	۴	۴	۰	۰	۰
گراش.....	۲۲۱	۱۹۹	۱۳	۲	۷
گله دار.....	۱۸۱	۱۶۸	۷	۴	۲
لار.....	۲۵۶	۲۳۳	۴	۱۶	۳
لامرد.....	۳۵۷	۳۰۹	۲۵	۲۱	۲
لپویی.....	۲۷	۲۷	۰	۰	۰
لطیفی.....	۶۰	۵۷	۲	۰	۱
مادرسلیمان.....	۸	۷	۰	۱	۰
مبارک آباددیز.....	۳۱	۳۰	۰	۱	۰
مرودشت.....	۲۷۲	۲۳۳	۳۳	۵	۱
مزیجان.....	۲۸	۲۷	۰	۱	۰
مشکان.....	۲۷	۲۳	۰	۴	۰
مصیری.....	۴۴	۳۴	۵	۵	۰
مهر.....	۱۵۲	۱۲۵	۱۴	۹	۴
میانشهر.....	۱۵	۱۵	۰	۰	۰
میمند.....	۹۵	۸۶	۴	۵	۰
نوبندگان.....	۲	۲	۰	۰	۰
نوجین.....	۱۸	۱۵	۰	۳	۰
نودان.....	۲	۲	۰	۰	۰
نورآباد.....	۱۳۱	۱۱۲	۹	۸	۲
نی ریز.....	۲۰۰	۱۸۰	۱۰	۷	۳
وراوی.....	۸۸	۶۹	۳	۱۵	۱
هماشهر.....	۱۶	۱۶	۰	۰	۰

۶۴- پروانه‌های احداث ساختمان برحسب مورد استفاده‌ی ساختمان در نقاط شهری استان قزوین: سال ۱۳۹۴

شهر	جمع	مسکونی	مسکونی و کارگاه توأم	بازرگانی	سایر
استان.....	۱۴۰۹	۱۱۲۴	۱۴۷	۱۰۰	۳۸
آبگرم.....	۵۳	۴۰	۴	۹	۰
آبیک.....	۸۵	۶۴	۱۴	۴	۳
آوج.....	۳	۲	۱	۰	۰
ارداق.....	۱۲	۷	۲	۲	۱
اسفرورین.....	۵۲	۴۸	۳	۱	۰
اقبالیه.....	۶۸	۴۵	۱۷	۶	۰
الوند.....	۱۵۷	۱۱۱	۲۰	۲۲	۴
بوئین زهرا.....	۸۱	۶۹	۸	۳	۱
بیدستان.....	۱۹	۶	۴	۹	۰
تاکستان.....	۷۸	۶۰	۱۳	۰	۵
خاکعلی.....	۶	۴	۲	۰	۰
خرمدشت.....	۳۷	۳۱	۶	۰	۰
دانسفهان.....	۴۶	۳۷	۶	۲	۱
رازمیان.....	۷	۷	۰	۰	۰
سگزآباد.....	۱۲	۱۱	۰	۰	۱
سیردان.....	۱۵	۱۴	۱	۰	۰
شال.....	۱۵	۱۳	۲	۰	۰
شریفیه.....	۲۲	۱۹	۱	۲	۰
ضیاءآباد.....	۴۵	۳۵	۷	۲	۱
قزوین.....	۴۷۶	۴۲۰	۲۴	۲۱	۱۱
کوهین.....	۳	۳	۰	۰	۰
محمدیه.....	۶۴	۳۳	۸	۱۴	۹
محمودآبادنمونه.....	۱۴	۱۱	۱	۱	۱
معلم کلایه.....	۱۵	۱۳	۱	۱	۰
نرجه.....	۲۴	۲۱	۲	۱	۰

۶۵- پروانه‌های احداث ساختمان برحسب مورد استفاده‌ی ساختمان در نقاط شهری استان قم: سال ۱۳۹۴

شهر	جمع	مسکونی	مسکونی و کارگاه توأم	بازرگانی	سایر
استان.....	۱۷۳۵	۱۳۰۰	۲۸۴	۱۴۳	۸
جعفریه.....	۳۱	۲۹	۲	۰	۰
دستجرد.....	۱۶	۱۳	۳	۰	۰
سلفچگان.....	۱۷	۱۵	۱	۱	۰
قم.....	۱۶۱۸	۱۲۰۰	۲۷۳	۱۳۸	۷
قنات.....	۴۳	۳۶	۵	۱	۱
کهک.....	۱۰	۷	۰	۳	۰

مرکز آمار ایران

۶۶- پروانه‌های احداث ساختمان برحسب مورد استفاده‌ی ساختمان در نقاط شهری استان کردستان: سال ۱۳۹۴

شهر	جمع	مسکونی	مسکونی و کارگاه توأم	بازرگانی	سایر
استان.....	۲۵۷۲	۲۰۹۵	۲۸۹	۱۱۲	۷۶
آرم‌رده.....	۰	۰	۰	۰	۰
اورامان تخت.....	۰	۰	۰	۰	۰
بابارشانی.....	۴	۳	۱	۰	۰
بانه.....	۱۷۳	۱۲۸	۳۵	۷	۳
برده رشه.....	۴	۳	۰	۱	۰
بلیان آباد.....	۸	۸	۰	۰	۰
بوئین سفلی.....	۶	۵	۱	۰	۰
بیجار.....	۷۳	۶۱	۸	۳	۱
پیرتاج.....	۰	۰	۰	۰	۰
توپ آغاج.....	۵	۵	۰	۰	۰
چناره.....	۰	۰	۰	۰	۰
دزج.....	۶	۵	۰	۰	۱
دلبران.....	۲۶	۱۹	۶	۱	۰
دهگلان.....	۱۷۱	۱۵۶	۱۲	۳	۰
دیواندره.....	۹۷	۷۵	۱۸	۴	۰
زرینه.....	۲۸	۲۲	۶	۰	۰
سروآباد.....	۷	۵	۲	۰	۰
سریش آباد.....	۲۷	۲۲	۳	۱	۱
سقز.....	۶۶۱	۵۲۲	۱۰۹	۲۵	۵
سنندج.....	۴۷۳	۴۱۸	۱۸	۲۹	۸
شویشه.....	۴	۲	۲	۰	۰
صاحب.....	۲۷	۲۴	۲	۱	۰
قروه.....	۲۰۶	۱۷۵	۱۸	۱۳	۰
کامیاران.....	۲۷۳	۱۹۴	۱۷	۶	۵۶
کانی دینار.....	۳۳	۲۹	۴	۰	۰

۶۷- پروانه‌های احداث ساختمان برحسب مورد استفاده‌ی ساختمان در نقاط شهری استان کرمان: سال ۱۳۹۴

شهر	جمع	مسکونی	مسکونی و کارگاه توأم	بازرگانی	سایر
استان.....	۹۰۲۶	۷۵۲۴	۶۰۶	۱۳۰	۶۶
اختیارآباد.....	۱۰۷	۸۹	۱۴	۴	۰
ارزوئیه.....	۳۶	۳۳	۱	۲	۰
امین شهر.....	۵۰	۴۳	۲	۵	۰
انار.....	۱۱۱	۱۰۰	۷	۴	۰
اندوهجرد.....	۵	۴	۱	۰	۰
باغین.....	۴۸	۴۰	۷	۱	۰
بافت.....	۱۸۰	۱۶۴	۱۳	۲	۱
بردسیر.....	۱۷۲	۱۵۵	۵	۷	۵
بروات.....	۲۹	۲۴	۱	۴	۰
بزنجان.....	۳۹	۳۷	۱	۰	۱
بلورد.....	۲۰	۹	۷	۴	۰
بلوک.....	۲۰	۱۴	۴	۲	۰
بم.....	۱۷۵	۱۴۸	۱۶	۱۰	۱
بهرمان.....	۳۴	۲۶	۵	۳	۰
پاریز.....	۱۸	۱۴	۲	۲	۰
جبالبارز.....	۲۱	۲۱	۰	۰	۰
جوپار.....	۴۹	۴۹	۰	۰	۰
جوزم.....	۶	۶	۰	۰	۰
جیرفت.....	۲۷۵	۲۶۱	۱۱	۳	۰
چترود.....	۵۰	۴۹	۰	۱	۰
خاتون اباد.....	۳۹	۳۲	۴	۳	۰
خانوک.....	۷	۷	۰	۰	۰
خواجو شهر.....	۲۴	۲۱	۲	۱	۰
خورسند.....	۹۹	۹۰	۶	۲	۱



۶۷- پروانه‌های احداث ساختمان برحسب مورد استفاده‌ی ساختمان در نقاط شهری استان کرمان: سال ۱۳۹۴ (دنباله)

شهر	جمع	مسکونی	مسکونی و کارگاه توأم	بازرگانی	سایر
درب بهشت.....	۶۰	۵۸	۰	۲	۰
دشتکار.....	۱۰	۱۰	۰	۰	۰
دوساری.....	۵۲	۴۹	۱	۲	۰
دهج.....	۴	۴	۰	۰	۰
رابر.....	۲۵۲	۲۳۸	۱۱	۲	۱
راور.....	۵۴	۵۱	۱	۲	۰
راین.....	۳۶	۳۳	۱	۱	۱
رفسنجان.....	۱۷۹۸	۱۱۲۷	۱۸۶	۴۸۰	۵
رودبار.....	۲۳۴	۲۰۶	۱۸	۱۰	۰
ریحان.....	۶	۳	۰	۳	۰
زرنند.....	۳۸۳	۳۲۱	۳۲	۲۷	۳
زنگی آباد.....	۳۴	۳۲	۲	۰	۰
زهکوت.....	۳۱	۲۶	۲	۳	۰
زیدآباد.....	۳۱	۲۵	۱	۵	۰
سیرجان.....	۵۵۸	۵۰۴	۲۷	۱۹	۸
شهداد.....	۵	۴	۱	۰	۰
شهربابک.....	۲۵۰	۱۹۶	۲۱	۱۲	۲۱
صفائیه.....	۱	۱	۰	۰	۰
عنبرآباد.....	۱۹۲	۱۶۸	۱۸	۶	۰
فاریاب.....	۵۴	۴۸	۴	۲	۰
فهرج.....	۲۲	۲۰	۰	۲	۰
قلعه گنج.....	۴۲	۳۹	۰	۲	۱
کاظم آباد.....	۵	۴	۰	۰	۱
کرمان.....	۱۴۲۳	۱۱۶۹	۱۰۷	۱۳۷	۱۰
کشکوئیه.....	۳۴	۳۱	۰	۳	۰

۶۷- پروانه‌های احداث ساختمان برحسب مورد استفاده‌ی ساختمان در نقاط شهری استان کرمان: سال ۱۳۹۴ (دنباله)

شهر	جمع	مسکونی	مسکونی و کارگاه توأم	بازرگانی	سایر
کوهبنان.....	۲۹	۲۲	۱	۲	۴
کهنوج.....	۱۵۶	۱۳۹	۱۳	۴	۰
کیانشهر.....	۲۰	۱۸	۲	۰	۰
گلباف.....	۱۲	۱۱	۱	۰	۰
گلزار.....	۵۹	۵۵	۱	۳	۰
گنبدکی.....	۱۷	۱۶	۱	۰	۰
لاله زار.....	۲۶	۲۶	۰	۰	۰
ماهان.....	۷۷۸	۷۶۴	۰	۱۳	۱
محمدآباد.....	۱۳۶	۱۲۷	۶	۳	۰
محمی آباد.....	۱۸	۱۸	۰	۰	۰
مردمک.....	۱۱	۱۰	۰	۱	۰
مس سرچشمه.....	۰	۰	۰	۰	۰
منوجان.....	۸۸	۷۸	۸	۲	۰
نجف شهر.....	۳۰۴	۲۶۲	۲۸	۱۴	۰
نرماشیر.....	۲۹	۲۶	۰	۲	۱
نظام شهر.....	۴	۴	۰	۰	۰
نگار.....	۳۸	۳۵	۱	۲	۰
نودژ.....	۲۹	۲۸	۰	۱	۰
هجدک.....	۰	۰	۰	۰	۰
هماشهر.....	۴۵	۴۲	۲	۱	۰
هنزا.....	۲۱	۲۱	۰	۰	۰
یزدان شهر.....	۲۱	۱۹	۰	۲	۰

۶۸- پروانه‌های احداث ساختمان برحسب مورد استفاده‌ی ساختمان در نقاط شهری استان کرمانشاه: سال ۱۳۹۴

شهر	جمع	مسکونی	مسکونی و کارگاه توأم	بازرگانی	سایر
استان.....	۱۹۳۳	۱۶۲۹	۱۳۴	۱۵۷	۱۳
ازگله.....	۱۷	۱۶	۰	۱	۰
اسلام آبادغرب.....	۱۳۹	۱۰۸	۹	۲۲	۰
بانوره.....	۴	۴	۰	۰	۰
باینگان.....	۳	۳	۰	۰	۰
بیستون.....	۲	۲	۰	۰	۰
پاوه.....	۲۷	۲۵	۰	۱	۱
تازه آباد.....	۴۷	۴۲	۳	۲	۰
جوانرود.....	۱۴۹	۱۴۳	۲	۴	۰
حمیل.....	۵	۲	۳	۰	۰
رباط.....	۰	۰	۰	۰	۰
روانسر.....	۶۸	۴۳	۹	۱۵	۱
ریجاب.....	۳	۳	۰	۰	۰
سرپل ذهاب.....	۱۶۱	۱۳۹	۱۲	۱۰	۰
سرمست.....	۱۴	۱۲	۲	۰	۰
سطر.....	۰	۰	۰	۰	۰
سنقر.....	۹۴	۸۳	۳	۸	۰
سومار.....	۰	۰	۰	۰	۰
شاهو.....	۱۰	۹	۱	۰	۰
صحنه.....	۷۷	۶۳	۶	۴	۴
قصرشیرین.....	۱۳۵	۱۳۱	۳	۱	۰
کرمانشاه.....	۷۳۰	۶۰۰	۶۸	۶۰	۲
کردند.....	۸	۷	۱	۰	۰
کنگاور.....	۷۵	۶۹	۱	۰	۵
کوزران.....	۱۲	۷	۲	۳	۰
گودین.....	۰	۰	۰	۰	۰
گهواره.....	۲	۲	۰	۰	۰

۶۸- پروانه‌های احداث ساختمان برحسب مورد استفاده‌ی ساختمان در نقاط شهری استان کرمانشاه: سال ۱۳۹۴ (دنباله)

شهر	جمع	مسکونی	مسکونی و کارگاه توأم	بازرگانی	سایر
گودین.....	۰	۰	۰	۰	۰
گهواره.....	۲	۲	۰	۰	۰
گیلانغرب.....	۹۸	۷۵	۶	۱۷	۰
میان راهان.....	۰	۰	۰	۰	۰
نودشه.....	۱	۱	۰	۰	۰
نوسود.....	۲	۲	۰	۰	۰
هرسین.....	۵۰	۳۸	۳	۹	۰
هلشی.....	۰	۰	۰	۰	۰

مرکز آمار ایران

۶۹- پروانه‌های احداث ساختمان برحسب مورد استفاده‌ی ساختمان در نقاط شهری استان کهگیلویه و بویراحمد:

سال ۱۳۹۴

شهر	جمع	مسکونی	مسکونی و کارگاه توأم	بازرگانی	سایر
استان.....	۱۲۴۷	۱۰۵۷	۸۲	۱۰۱	۷
باشت.....	۶۶	۶۱	۱	۴	۰
پاتاوه.....	۲۶	۲۵	۱	۰	۰
چرام.....	۵۲	۴۶	۲	۳	۱
چیتاب.....	۱۸	۱۸	۰	۰	۰
دوگنبدان.....	۱۵۱	۱۳۱	۰	۲۰	۰
دهدشت.....	۸۷	۷۴	۵	۸	۰
دیشموک.....	۰	۰	۰	۰	۰
سرفاریاب.....	۲۰	۱۸	۰	۲	۰
سوق.....	۲۴	۲۳	۰	۱	۰
سی سخت.....	۳۰	۲۷	۲	۱	۰
قلعه رئیسی.....	۷	۷	۰	۰	۰
گراب سفلی.....	۰	۰	۰	۰	۰
لنده.....	۱۱۷	۱۱۱	۰	۶	۰
لیکک.....	۱۶۹	۱۳۴	۸	۲۷	۰
مادوان.....	۵۴	۵۳	۰	۱	۰
مارگون.....	۲۷	۱۹	۱	۷	۰
یاسوج.....	۳۹۹	۳۱۰	۶۲	۲۱	۶

مرکز آمار ایران

۷۰- پروانه‌های احداث ساختمان برحسب مورد استفاده‌ی ساختمان در نقاط شهری استان گلستان: سال ۱۳۹۴

شهر	جمع	مسکونی	مسکونی و کارگاه توأم	بازرگانی	سایر
استان.....	۱۶۵۲	۱۲۰۲	۲۸۸	۱۱۰	۵۲
آزادشهر.....	۹۰	۶۳	۱۸	۶	۳
آق قلا.....	۳۰	۲۰	۵	۲	۳
انبارآلوم.....	۲	۰	۱	۱	۰
اینچه برون.....	۱۹	۱۳	۵	۱	۰
بندر ترکمن.....	۶۸	۵۹	۵	۱	۳
بندرگز.....	۲۷	۲۴	۱	۲	۰
تاتارعلیا.....	۳	۳	۰	۰	۰
جلین.....	۴	۴	۰	۰	۰
خان ببین.....	۹	۸	۱	۰	۰
دلند.....	۷	۶	۱	۰	۰
رامیان.....	۴۰	۲۶	۸	۲	۴
سرخنگلاته.....	۱۲	۹	۰	۲	۱
سنگدوین.....	۳۶	۲۶	۹	۱	۰
سیمین شهر.....	۴۱	۲۳	۱۳	۳	۲
علی آباد.....	۱۲۷	۱۰۰	۱۲	۹	۶
فاضل آباد.....	۳۰	۲۵	۲	۰	۳
فراغی.....	۱۵	۸	۳	۳	۱
کردکوی.....	۵۷	۴۷	۳	۴	۳
کلاله.....	۷۷	۴۴	۱۸	۱۵	۰
گالیکش.....	۵۴	۴۵	۷	۲	۰
گرگان.....	۲۹۸	۲۰۰	۶۱	۳۱	۶
گمیش تپه.....	۶۳	۵۲	۹	۰	۲
گنبد کاووس.....	۳۸۳	۲۷۰	۸۷	۲۰	۶
مراوه.....	۷۹	۷۱	۷	۰	۱

۷۰- پروانه‌های احداث ساختمان برحسب مورد استفاده‌ی ساختمان در نقاط شهری استان گلستان: سال ۱۳۹۴ (دنباله)

شهر	جمع	مسکونی	مسکونی و کارگاه توأم	بازرگانی	سایر
مزرعه.....	۱۷	۱۵	۰	۱	۱
مینودشت.....	۲۲	۱۴	۳	۲	۳
نگین شهر.....	۲۸	۱۹	۹	۰	۰
نوده خاندوز.....	۴	۲	۰	۱	۱
نوکنده.....	۱۰	۶	۰	۱	۳

مرکز آمار ایران

۷۱- پروانه‌های احداث ساختمان برحسب مورد استفاده‌ی ساختمان در نقاط شهری استان گیلان: سال ۱۳۹۴

شهر	جمع	مسکونی	مسکونی و کارگاه توأم	بازرگانی	سایر
استان.....	۳۳۹۷	۲۷۹۹	۴۰۵	۱۷۹	۱۴
آستارا.....	۱۱۰	۸۱	۱۹	۹	۱
آستانه اشرفیه.....	۸۷	۶۱	۲۱	۵	۰
احمدسرگوراب.....	۱۸	۱۷	۱	۰	۰
اسالم.....	۵۲	۴۸	۲	۲	۰
اطاقور.....	۲۶	۲۳	۳	۰	۰
املش.....	۵۲	۴۲	۷	۲	۱
بازار جمعه.....	۲۳	۱۴	۶	۲	۱
بره سر.....	۹	۷	۱	۱	۰
بندرانزلی.....	۱۲۲	۱۰۰	۱۲	۹	۱
پره سر.....	۳۶	۳۳	۳	۰	۰
توتکابن.....	۱۰	۷	۲	۱	۰
چیرنده.....	۱۰	۸	۰	۲	۰
چابکسر.....	۷۷	۷۲	۴	۱	۰
چاف و چمخاله.....	۲۲۹	۲۱۸	۱۰	۱	۰
چوبر.....	۱۱	۹	۰	۰	۲
حویق.....	۱۶	۱۳	۳	۰	۰
خشکیچار.....	۲۹	۲۲	۱	۶	۰
خمام.....	۳۵	۲۸	۳	۳	۱
دیلمان.....	۳۲	۳۲	۰	۰	۰
رانکوه.....	۲۴	۱۶	۸	۰	۰
رحیم آباد.....	۷۸	۶۷	۶	۵	۰
رستم آباد.....	۴۴	۴۲	۱	۱	۰
رشت.....	۷۷۰	۷۰۸	۳۴	۲۵	۳
رضوانشهر.....	۶۱	۵۳	۶	۲	۰

۷۱- پروانه‌های احداث ساختمان برحسب مورد استفاده‌ی ساختمان در نقاط شهری استان گیلان: سال ۱۳۹۴ (دنباله)

شهر	جمع	مسکونی	مسکونی و کارگاه توأم	بازرگانی	سایر
رودبار.....	۳۰	۲۷	۰	۳	۰
رودبنه.....	۲۷	۲۱	۴	۲	۰
رودسر.....	۱۳۴	۶۴	۴۲	۲۸	۰
سنگر.....	۹۳	۷۷	۹	۵	۲
سیاهکل.....	۶۸	۵۶	۱۱	۱	۰
شفت.....	۲۹	۲۵	۳	۱	۰
شلمان.....	۲۵	۲۱	۲	۲	۰
صومعه سرا.....	۱۱۰	۸۶	۱۹	۵	۰
فومن.....	۷۲	۵۶	۹	۷	۰
کلاچای.....	۲۴	۱۵	۸	۱	۰
کوچصفهان.....	۱۵	۱۴	۰	۱	۰
کومله.....	۳۸	۳۰	۶	۲	۰
کیاشهر.....	۶۵	۵۷	۳	۵	۰
گوراب زرمیخ.....	۲۳	۱۸	۲	۳	۰
لاهیجان.....	۱۸۶	۱۵۱	۲۸	۷	۰
لشت نشاء.....	۵۲	۴۲	۶	۳	۱
لنگرود.....	۱۸۱	۱۲۱	۴۸	۱۲	۰
لوشان.....	۲۱	۱۵	۵	۱	۰
لولمان.....	۹	۹	۰	۰	۰
لوندویل.....	۳۹	۳۰	۸	۱	۰
لیسار.....	۲۷	۲۲	۲	۳	۰
ماسال.....	۲۷	۲۰	۵	۲	۰
ماسوله.....	۴	۴	۰	۰	۰
ماکلوان.....	۱۱	۱۱	۰	۰	۰
مرجقل.....	۱۳	۹	۴	۰	۰
منجیل.....	۱۵	۸	۳	۳	۱
واجارگاه.....	۱۸	۱۶	۲	۰	۰
هشتپر (تالش).....	۸۰	۵۳	۲۳	۴	۰

۷۲- پروانه‌های احداث ساختمان برحسب مورد استفاده‌ی ساختمان در نقاط شهری استان لرستان: سال ۱۳۹۴

شهر	جمع	مسکونی	مسکونی و کارگاه توأم	بازرگانی	سایر
استان.....	۱۶۶۳	۱۳۶۰	۱۴۰	۱۴۶	۱۷
ازنا.....	۱۰۷	۸۳	۱۴	۸	۲
اشترینان.....	۱۲	۱۲	۰	۰	۰
الشر.....	۵۳	۴۵	۷	۱	۰
الیگودرز.....	۱۰۴	۷۵	۲۰	۷	۲
بروجرد.....	۲۷۴	۲۲۱	۱۳	۳۸	۲
بیران شهر.....	۱	۱	۰	۰	۰
پلدختر.....	۶۵	۴۸	۴	۱۲	۱
چالانچولان.....	۷	۳	۰	۳	۱
چقابل.....	۲۴	۲۱	۲	۱	۰
خرم آباد.....	۵۹۶	۴۸۹	۴۸	۵۴	۵
درب گنبد.....	۲	۲	۰	۰	۰
دورود.....	۱۳۴	۱۰۹	۱۵	۹	۱
زاغه.....	۰	۰	۰	۰	۰
سپیددشت.....	۰	۰	۰	۰	۰
سراب دوره.....	۶	۳	۰	۳	۰
شول آباد.....	۱۴	۱۴	۰	۰	۰
فیروز آباد.....	۴	۲	۱	۱	۰
کوهدشت.....	۱۰۸	۹۸	۷	۳	۰
کوهنانی.....	۲۳	۲۳	۰	۰	۰
گراب.....	۱۲	۷	۱	۲	۲
معمولان.....	۲۳	۲۲	۰	۱	۰
مومن آباد.....	۵	۴	۰	۱	۰
نورآباد.....	۸۰	۷۲	۸	۰	۰
ویسیان.....	۹	۶	۰	۲	۱
هفت چشمه.....	۰	۰	۰	۰	۰

۷۳- پروانه‌های احداث ساختمان برحسب مورد استفاده‌ی ساختمان در نقاط شهری استان مازندران: سال ۱۳۹۴

شهر	جمع	مسکونی	مسکونی و کارگاه توأم	بازرگانی	سایر
استان.....	۴۴۱۶	۳۸۱۲	۳۵۵	۲۲۳	۲۶
آلاشت.....	۴	۴	۰	۰	۰
آمل.....	۵۲۵	۴۸۱	۱۸	۲۴	۲
ارطه.....	۱۵	۸	۷	۰	۰
امامزاده عبدالله.....	۲۵	۱۹	۴	۰	۲
امیرکلا.....	۶۱	۴۳	۸	۷	۳
ایزدشهر.....	۱۰۴	۸۳	۱۰	۱۱	۰
بابل.....	۴۶۲	۴۱۰	۲۱	۳۰	۱
بابلسر.....	۷۷	۶۸	۳	۵	۱
بلده.....	۸	۶	۲	۰	۰
بهشهر.....	۱۲۸	۸۶	۲۸	۱۳	۱
بهنمیر.....	۶۴	۵۴	۹	۰	۱
پایین هولار.....	۱	۱	۰	۰	۰
پل سفید.....	۱۲	۹	۳	۰	۰
پول.....	۱۷	۱۶	۱	۰	۰
تنکابن.....	۱۱۳	۹۱	۱۷	۵	۰
جویبار.....	۴۰	۲۹	۷	۴	۰
چالوس.....	۲۵۶	۲۴۲	۷	۶	۱
چمستان.....	۶۶	۵۹	۳	۴	۰
خرم آباد.....	۳۵	۳۰	۳	۱	۱
خلیل شهر.....	۰	۰	۰	۰	۰
خوش رودپی.....	۳۴	۲۶	۶	۲	۰
دابودشت.....	۴۶	۳۶	۵	۴	۱
رامسر.....	۱۳۸	۱۰۹	۱۳	۱۶	۰
رستمکلا.....	۳۰	۲۱	۵	۴	۰

۷۳- پروانه‌های احداث ساختمان برحسب مورد استفاده‌ی ساختمان در نقاط شهری استان مازندران: سال ۱۳۹۴ (دنباله)

شهر	جمع	مسکونی	مسکونی و کارگاه توأم	بازرگانی	سایر
رویان.....	۵۹	۵۶	۳	۰	۰
رینه.....	۲۵	۲۵	۰	۰	۰
زرگرمحله.....	۱۴	۵	۵	۴	۰
زیرآب.....	۰	۰	۰	۰	۰
ساری.....	۳۰۲	۲۳۸	۴۵	۱۶	۳
سرخرود.....	۲۶	۲۰	۳	۳	۰
سلمان شهر.....	۱۹	۱۶	۱	۱	۱
سورک.....	۵	۳	۲	۰	۰
شیرگاه.....	۶۳	۵۸	۰	۵	۰
شیروود.....	۷۷	۷۲	۲	۳	۰
عباس آباد.....	۲۴	۱۷	۶	۱	۰
فریدونکنار.....	۳۰	۲۳	۲	۵	۰
فریم.....	۲	۲	۰	۰	۰
قائم شهر.....	۳۴۰	۳۰۴	۳۲	۴	۰
کجور.....	۱	۰	۰	۱	۰
کلارآباد.....	۹۸	۹۳	۴	۱	۰
کلاردشت.....	۱۳۸	۱۳۳	۵	۰	۰
کیاکلا.....	۳۳	۲۸	۳	۱	۱
کتالم و سادات شهر.....	۱۳۷	۱۳۲	۱	۴	۰
کوهی خیل.....	۱۸	۷	۷	۳	۱
کیاسر.....	۰	۰	۰	۰	۰
گتاب.....	۹	۷	۱	۰	۱
گزنک.....	۰	۰	۰	۰	۰
گلوگاه.....	۱۷	۱۵	۲	۰	۰
گلوگاه.....	۶۶	۴۳	۱۷	۵	۱

۷۳- پروانه‌های احداث ساختمان برحسب مورد استفاده‌ی ساختمان در نقاط شهری استان مازندران: سال ۱۳۹۴ (دنباله)

شهر	جمع	مسکونی	مسکونی و کارگاه توأم	بازرگانی	سایر
محمودآباد.....	۸۱	۷۴	۴	۳	۰
مرزن آباد.....	۱۶	۱۵	۱	۰	۰
مرزیکلا.....	۰	۰	۰	۰	۰
نشتارود.....	۱۸	۱۳	۲	۳	۰
نکا.....	۷۶	۷۳	۰	۳	۰
نور.....	۷۴	۶۴	۶	۴	۰
نوشهر.....	۱۷۹	۱۴۹	۱۴	۱۳	۳
هادی شهر.....	۶۱	۵۵	۲	۳	۱
هیچرود.....	۱۴۷	۱۴۱	۵	۱	۰

مرکز آمار ایران

۷۴- پروانه‌های احداث ساختمان برحسب مورد استفاده‌ی ساختمان در نقاط شهری استان مرکزی: سال ۱۳۹۴

شهر	جمع	مسکونی	مسکونی و کارگاه توأم	بازرگانی	سایر
استان.....	۱۷۱۴	۱۳۴۲	۱۹۵	۱۲۰	۵۷
آستانه.....	۲۴	۱۹	۳	۱	۱
آشتیان.....	۳۵	۲۹	۴	۲	۰
آوه.....	۵	۵	۰	۰	۰
اراک.....	۴۱۴	۳۳۰	۵۹	۲۵	۰
پرندهک.....	۱۱	۹	۰	۱	۱
تفرش.....	۸۰	۵۸	۱۴	۴	۴
توره.....	۴	۳	۰	۰	۱
جاورسیان.....	۱۰	۹	۱	۰	۰
خشکروده.....	۳۲	۲۴	۵	۳	۰
خمین.....	۱۵۲	۱۳۰	۱۲	۸	۲
خنجین.....	۱۳	۱۲	۰	۱	۰
خنداب.....	۷	۳	۴	۰	۰
داودآباد.....	۱	۱	۰	۰	۰
دلیجان.....	۱۳۰	۱۰۰	۱۱	۵	۱۴
رازقان.....	۱۱	۱۱	۰	۰	۰
زاویه.....	۱۹	۱۵	۳	۱	۰
ساروق.....	۴	۴	۰	۰	۰
ساوه.....	۲۲۷	۱۷۹	۲۵	۲۲	۱
شازند.....	۶۳	۴۵	۶	۱۰	۲
شهباز.....	۱۹	۱۷	۱	۱	۰
غرق آباد.....	۲۲	۱۸	۳	۱	۰
فرمهبین.....	۸۲	۵۷	۱۳	۱۲	۰
قورچی باشی.....	۰	۰	۰	۰	۰
کارچان.....	۲۰	۱۵	۲	۲	۱

۷۴- پروانه‌های احداث ساختمان برحسب مورد استفاده‌ی ساختمان در نقاط شهری استان مرکزی: سال ۱۳۹۴ (دنباله)

شهر	جمع	مسکونی	مسکونی و کارگاه توأم	بازرگانی	سایر
کمیجان.....	۳۰	۲۳	۶	۱	۰
مامونیه.....	۸۰	۶۸	۳	۹	۰
محلات.....	۹۰	۵۸	۵	۴	۲۳
مهاجران.....	۱۴	۱۱	۰	۳	۰
میلاجرد.....	۲۸	۲۰	۸	۰	۰
نراق.....	۱	۱	۰	۰	۰
نوبران.....	۳۰	۲۷	۳	۰	۰
نیمور.....	۴۲	۳۱	۱	۴	۷
هندودر.....	۱۳	۱۰	۳	۰	۰

مرکز آمار ایران

۷۵- پروانه‌های احداث ساختمان برحسب مورد استفاده‌ی ساختمان در نقاط شهری استان هرمزگان: سال ۱۳۹۴

شهر	جمع	مسکونی	مسکونی و کارگاه توأم	بازرگانی	سایر
استان.....	۱۴۵۲	۱۱۵۶	۱۲۳	۱۵۲	۲۱
ابوموسی.....	۱	۰	۰	۰	۱
بستک.....	۷۸	۶۹	۲	۵	۲
بندر جاسک.....	۴۹	۴۱	۳	۵	۰
بندر عباس.....	۲۲۶	۱۶۵	۴۵	۱۳	۳
بندر لنگه.....	۶۵	۵۰	۵	۱۰	۰
بیکاء.....	۱۴	۱۳	۰	۱	۰
پارسیان.....	۸۲	۶۳	۱۶	۱	۲
تازیان پایین.....	۶	۴	۰	۱	۱
تخت.....	۱۴	۱۳	۱	۰	۰
تیورور.....	۱	۱	۰	۰	۰
جناح.....	۲۳	۱۴	۳	۶	۰
چارک.....	۶	۵	۱	۰	۰
حاجی اباد.....	۶۵	۳۲	۱	۳۱	۱
خمیر.....	۲۵	۱۷	۳	۳	۲
درگهان.....	۰	۰	۰	۰	۰
دشتی.....	۱۸	۱۸	۰	۰	۰
دهبارز.....	۲۰۷	۱۶۵	۱۲	۲۸	۲
رویدر.....	۷۳	۶۷	۳	۳	۰
زیارتعلی.....	۳۱	۲۰	۰	۱۱	۰
سردشت.....	۹	۸	۰	۱	۰
سرگز.....	۴	۳	۰	۱	۰
سندرک.....	۰	۰	۰	۰	۰
سوزا.....	۰	۰	۰	۰	۰
سیریک.....	۲۴	۲۳	۰	۰	۱

۷۵- پروانه‌های احداث ساختمان برحسب مورد استفاده‌ی ساختمان در نقاط شهری استان هرمزگان: سال ۱۳۹۴ (دنباله)

شهر	جمع	مسکونی	مسکونی و کارگاه توأم	بازرگانی	سایر
فارغان.....	۱۵	۱۳	۱	۱	۰
فین.....	۱۱۰	۱۰۰	۱	۹	۰
قشم.....	۷۵	۶۲	۴	۷	۲
قلعه قاضی.....	۱۸	۱۶	۲	۰	۰
کوهستک.....	۴	۳	۰	۱	۰
کنگ.....	۴۰	۲۸	۵	۵	۲
کوشکنار.....	۷۶	۷۴	۱	۱	۰
کیش.....	۰	۰	۰	۰	۰
گروک.....	۱۱	۱۱	۰	۰	۰
گوهران.....	۰	۰	۰	۰	۰
لمزان.....	۲	۲	۰	۰	۰
میناب.....	۷۴	۵۳	۱۳	۷	۱
هرمز.....	۲	۰	۱	۰	۱
هشتبندی.....	۴	۳	۰	۱	۰

مرکز آمار ایران

۷۶- پروانه‌های احداث ساختمان برحسب مورد استفاده‌ی ساختمان در نقاط شهری استان همدان: سال ۱۳۹۴

شهر	جمع	مسکونی	مسکونی و کارگاه توأم	بازرگانی	سایر
استان.....	۱۵۸۰	۱۳۲۶	۱۴۸	۸۳	۲۳
آجین.....	۰	۰	۰	۰	۰
ازندریان.....	۳۴	۳۳	۱	۰	۰
اسدآباد.....	۵۲	۴۳	۶	۲	۱
برزول.....	۳	۲	۱	۰	۰
بهار.....	۵۲	۴۲	۲	۸	۰
تویسرکان.....	۳۹	۲۷	۱۰	۱	۱
جورقان.....	۱۲	۷	۵	۰	۰
جوکار.....	۱۱	۵	۴	۲	۰
دمق.....	۵	۳	۱	۱	۰
رزن.....	۶۲	۴۲	۱۱	۹	۰
زنگنه.....	۱۱	۱۰	۰	۱	۰
سامن.....	۴۶	۴۳	۱	۲	۰
سرکان.....	۶	۵	۰	۱	۰
شیرین سو.....	۳	۲	۰	۱	۰
صالح آباد.....	۲۵	۲۲	۱	۲	۰
فامنین.....	۶۳	۶۰	۱	۲	۰
فرسفج.....	۱	۱	۰	۰	۰
فیروزان.....	۳۴	۲۷	۵	۲	۰
قروه درجزین.....	۴۱	۲۷	۸	۶	۰
قهاوند.....	۵	۳	۰	۲	۰
کبودرآهنگ.....	۷۸	۵۷	۱۳	۷	۱
گل تپه.....	۱۶	۱۰	۲	۴	۰
گیان.....	۲۹	۲۶	۳	۰	۰
لالجین.....	۱۱۸	۹۵	۱۹	۴	۰



۷۶- پروانه‌های احداث ساختمان برحسب مورد استفاده‌ی ساختمان در نقاط شهری استان همدان: سال ۱۳۹۴ (دنباله)

شهر	جمع	مسکونی	مسکونی و کارگاه توأم	بازرگانی	سایر
مریانج.....	۴۷	۲۸	۱	۴	۱۴
ملایر.....	۸۶	۷۱	۱۱	۴	۰
مهاجران.....	۵	۵	۰	۰	۰
نهادند.....	۱۰۴	۹۲	۹	۳	۰
همدان.....	۵۹۲	۵۳۸	۳۳	۱۵	۶

مرکز آمار ایران

۷۷- پروانه‌های احداث ساختمان برحسب مورد استفاده‌ی ساختمان در نقاط شهری استان یزد: سال ۱۳۹۴

شهر	جمع	مسکونی	مسکونی و کارگاه توأم	بازرگانی	سایر
استان.....	۲۳۳۷	۱۹۸۰	۱۱۳	۲۳۱	۱۳
ابرکوه.....	۱۷	۱۵	۰	۲	۰
احمدآباد.....	۱۹	۱۶	۰	۳	۰
اردکان.....	۲۶۰	۲۲۴	۱	۳۵	۰
اشکذر.....	۵۶	۴۳	۰	۱۱	۲
بافق.....	۳۰۷	۲۸۶	۳	۱۵	۳
بفرویه.....	۱۸	۱۸	۰	۰	۰
بهباد.....	۴۱	۳۲	۲	۷	۰
تفت.....	۷۲	۶۰	۰	۱۲	۰
حمیدیا.....	۳۸	۲۲	۰	۱۶	۰
خضراآباد.....	۰	۰	۰	۰	۰
زارچ.....	۲۹	۱۸	۰	۷	۴
شاهدیه.....	۱۰	۹	۰	۱	۰
عقدا.....	۶	۶	۰	۰	۰
مروست.....	۱۷	۱۶	۰	۱	۰
مهردشت.....	۴	۴	۰	۰	۰
مهریز.....	۱۲	۸	۰	۴	۰
مید.....	۴۲۹	۳۶۲	۵	۶۲	۰
ندوشن.....	۸	۷	۰	۱	۰
نیر.....	۲	۲	۰	۰	۰
هرات.....	۳۰	۲۴	۰	۵	۱
یزد.....	۹۶۲	۸۰۸	۱۰۲	۴۹	۳

۷۸- پروانه‌های احداث ساختمان برحسب نوع اسکلت و مصالح عمده‌ی به‌کار رفته در ساختمان در نقاط شهری استان آذربایجان شرقی: سال ۱۳۹۴

شهر	جمع	اسکلت فلزی	بتون آرمه	سایر				
				جمع	آجر و آهن	آجر و چوب	بلوک سیمانی	سایر
استان.....	۶۲۸۹	۵۷۴	۵۳۵۳	۳۶۲	۳۰۳	۱	۵۸	۰
آبش احمد.....	۲۵	۷	۷	۱۱	۱۱	۰	۰	۰
آذرشهر.....	۸۴	۱۱	۷۲	۱	۱	۰	۰	۰
آقکند.....	۷	۰	۷	۰	۰	۰	۰	۰
اچاچی.....	۷	۰	۷	۰	۰	۰	۰	۰
اسکو.....	۵۶	۶	۴۰	۱۰	۱۰	۰	۰	۰
اهر.....	۹۱	۱۳	۶۶	۱۲	۱۲	۰	۰	۰
ایلخچی.....	۶۴	۵	۳۷	۲۲	۲۲	۰	۰	۰
باسمنج.....	۲۴	۴	۲۰	۰	۰	۰	۰	۰
بخشایش.....	۳۱	۳	۱۱	۱۷	۱۷	۰	۰	۰
بستان آباد.....	۹۴	۱۰	۸۴	۰	۰	۰	۰	۰
بناب.....	۴۰۶	۱۸	۳۸۴	۴	۴	۰	۰	۰
بناب مرند.....	۲	۰	۰	۲	۲	۰	۰	۰
تبریز.....	۲۹۷۹	۲۱۵	۲۷۵۷	۷	۶	۱	۰	۰
ترک.....	۱۵	۰	۱۵	۰	۰	۰	۰	۰
ترکمانچای.....	۳۴	۰	۳۴	۰	۰	۰	۰	۰
تسوج.....	۷۵	۷	۲۸	۴۰	۴۰	۰	۰	۰
تیکمه داش.....	۳۲	۰	۳۲	۰	۰	۰	۰	۰
تیمورلو.....	۱۵	۰	۱۳	۲	۲	۰	۰	۰
جلفا.....	۲۹	۱	۲۷	۱	۱	۰	۰	۰
جوان قلعه.....	۱۱	۰	۸	۳	۳	۰	۰	۰
خاروانا.....	۸	۱	۳	۴	۴	۰	۰	۰
خامنه.....	۲۱	۱	۸	۱۲	۱۲	۰	۰	۰
خداجو(خراجو).....	۶	۰	۶	۰	۰	۰	۰	۰
خسروشاه.....	۴۸	۶	۲۴	۱۸	۱۷	۰	۱	۰

۷۸- پروانه‌های احداث ساختمان برحسب نوع اسکلت و مصالح عمده‌ی به‌کار رفته در ساختمان در نقاط شهری استان آذربایجان شرقی: سال ۱۳۹۴ (دنباله)

شهر	جمع	اسکلت فلزی	بتون آرمه	سایر			
				جمع	آجر و آهن	آجر و چوب	بلوک سیمانی
خمارلو.....	۳۳	۱۸	۸	۷	۰	۰	۰
خواجه.....	۴	۱	۳	۰	۰	۰	۰
دوزدوزان.....	۸	۰	۸	۰	۰	۰	۰
زرنق.....	۳۴	۷	۲۵	۲	۰	۰	۰
زنوز.....	۷	۲	۵	۰	۰	۰	۰
سراب.....	۱۴۳	۱۶	۱۱۹	۸	۰	۰	۰
سردرود.....	۸۴	۴۳	۴۱	۰	۰	۰	۰
سهند.....	۱۲۳	۱۳	۱۱۰	۰	۰	۰	۰
سیس.....	۱۶	۵	۱۱	۰	۰	۰	۰
سیه رود.....	۱۱	۱	۴	۶	۰	۰	۰
شبستر.....	۵۷	۲	۵۵	۰	۰	۰	۰
شربیان.....	۹	۰	۶	۳	۰	۰	۰
شرفخانه.....	۱۶	۱	۱۳	۲	۰	۰	۰
شندآباد.....	۲۲	۰	۱۸	۴	۰	۰	۰
صوفیان.....	۴۰	۶	۲۸	۶	۰	۰	۰
عجب شیر.....	۳۴۲	۶۳	۲۵۲	۲۷	۰	۰	۰
قره آغاج.....	۳۸	۶	۳۲	۰	۰	۰	۰
کشکسرای.....	۱۶	۶	۶	۴	۰	۰	۰
کلوانق.....	۲۶	۰	۲۶	۰	۰	۰	۰
کلیبر.....	۳۸	۶	۱۳	۱۹	۰	۰	۰
کوزه کنان.....	۲۳	۰	۲۳	۰	۰	۰	۰
گوگان.....	۲۴	۱	۱۹	۴	۰	۲	۰
لیلان.....	۳۶	۰	۳۶	۰	۰	۰	۰
مبارک شهر.....	۳۱	۰	۳۰	۱	۰	۰	۰
مراغه.....	۲۲۶	۰	۱۷۰	۵۶	۰	۵۵	۰

۷۸- پروانه‌های احداث ساختمان برحسب نوع اسکلت و مصالح عمده‌ی به‌کار رفته در ساختمان در نقاط شهری استان

آذربایجان شرقی: سال ۱۳۹۴ (دنباله)

شهر	جمع	اسکلت فلزی	بتون آرمه	سایر				
				جمع	آجر و آهن	آجر و چوب	بلوک سیمانی	سایر
مرند.....	۱۰۴	۲۶	۷۱	۷	۰	۰	۰	۰
ملکان.....	۱۴۵	۴	۱۴۱	۰	۰	۰	۰	۰
ممقان.....	۲۶	۴	۲۲	۰	۰	۰	۰	۰
مهربان.....	۳۱	۷	۲۴	۰	۰	۰	۰	۰
میانه.....	۱۶۲	۱۲	۱۴۹	۱	۰	۰	۰	۰
نظرکهریزی.....	۲۴	۰	۲۴	۰	۰	۰	۰	۰
وایقان.....	۸	۱	۶	۱	۰	۰	۰	۰
ورزقان.....	۱۸	۰	۱۸	۰	۰	۰	۰	۰
هادیشهر.....	۸۱	۲	۶۹	۱۰	۰	۰	۰	۰
هریس.....	۳۱	۱	۱۷	۱۳	۰	۰	۰	۰
هشترود.....	۶۲	۶	۵۶	۰	۰	۰	۰	۰
هوراند.....	۱۷	۴	۴	۹	۰	۰	۰	۰
یامچی.....	۹	۲	۱	۶	۰	۰	۰	۰

مرکز آمار ایران

۷۹- پروانه‌های احداث ساختمان برحسب نوع اسکلت و مصالح عمده‌ی به‌کار رفته در ساختمان در نقاط شهری استان آذربایجان غربی: سال ۱۳۹۴

شهر	جمع	اسکلت فلزی	بتون آرمه	سایر			
				جمع	آجر و آهن	آجر و چوب	بلوک سیمانی
استان.....	۵۱۸۶	۱۱۱۴	۲۵۹۶	۴۷۶	۴۵۹	۳	۱۴
آواجیق.....	۵	۱	۰	۴	۴	۰	۰
ارومیه.....	۱۴۱۴	۶۴	۱۱۹۹	۱۵۱	۱۵۱	۰	۰
اشنویه.....	۸۴	۱۴	۶۵	۵	۵	۰	۰
ایواوغلی.....	۱۵	۱۱	۰	۴	۴	۰	۰
باروق.....	۲۹	۵	۱۹	۵	۴	۰	۱
بازرگان.....	۳۵	۱۳	۲۲	۰	۰	۰	۰
بوکان.....	۷۹۸	۸۵	۷۰۳	۱۰	۸	۲	۰
پلدشت.....	۵۳	۵۲	۰	۱	۰	۰	۱
پیرانشهر.....	۲۷۳	۱۵۲	۱۱۵	۶	۰	۰	۶
تازه شهر.....	۳	۱	۲	۰	۰	۰	۰
تکاب.....	۱۶۰	۷۹	۸۱	۰	۰	۰	۰
چهاربرج.....	۷۶	۲	۴۸	۲۶	۲۶	۰	۰
خلیفان.....	۰	۰	۰	۰	۰	۰	۰
خوی.....	۵۲۳	۲۳۲	۲۸۹	۲	۲	۰	۰
دیزج دیز.....	۲۹	۶	۱۱	۱۲	۱۲	۰	۰
ربط.....	۳۶	۳	۳۱	۲	۰	۰	۲
زرآباد.....	۱	۰	۱	۰	۰	۰	۰
سردشت.....	۵۰	۳۵	۱۴	۱	۱	۰	۰
سرو.....	۶	۰	۶	۰	۰	۰	۰
سلماس.....	۱۰۸	۰	۱۰۸	۰	۰	۰	۰
سیلوانه.....	۰	۰	۰	۰	۰	۰	۰
سیمینه.....	۲	۰	۰	۲	۲	۰	۰
سیه چشمه.....	۳۱	۲۳	۷	۱	۱	۰	۰
شاهین دژ.....	۱۸۳	۱۶	۱۵۸	۹	۹	۰	۰

۷۹- پروانه‌های احداث ساختمان برحسب نوع اسکلت و مصالح عمده‌ی به‌کار رفته در ساختمان در نقاط شهری استان آذربایجان غربی: سال ۱۳۹۴ (دنباله)

شهر	جمع	اسکلت فلزی	بتون آرمه	سایر				
				جمع	آجر و آهن	آجر و چوب	بلوک سیمانی	سایر
شوط.....	۶۵	۵۳	۱۲	۰	۰	۰	۰	۰
فیرورق.....	۸۱	۵۸	۱۴	۹	۰	۰	۰	۰
قره ضیاءالدین.....	۱۴۶	۲۷	۱۱۸	۱	۰	۰	۰	۰
قطور.....	۱۰	۱	۹	۰	۰	۰	۰	۰
قوشچی.....	۱	۰	۱	۰	۰	۰	۰	۰
کشاورز.....	۱۷	۱	۱۴	۲	۰	۰	۰	۰
گردکشانه.....	۲۱	۷	۱	۱۲	۱	۰	۰	۰
ماکو.....	۹۱	۸۴	۷	۰	۰	۰	۰	۰
محمدیار.....	۴۵	۱	۴	۴۰	۰	۰	۰	۰
محمودآباد.....	۵۴	۱۲	۳۱	۱۱	۰	۰	۰	۰
مرگنلر.....	۱۰	۸	۲	۰	۰	۰	۰	۰
مه‌آباد.....	۲۴۱	۱۹	۱۷۱	۵۱	۰	۰	۲	۰
میاندوآب.....	۲۰۸	۹	۱۹۹	۰	۰	۰	۰	۰
میرآباد.....	۱۸	۳	۴	۱۱	۰	۰	۱	۰
نازک علیا.....	۹	۲	۷	۰	۰	۰	۰	۰
نالوس.....	۲۱	۰	۱۵	۶	۰	۰	۰	۰
نقده.....	۲۱۲	۲۷	۹۴	۹۱	۰	۰	۱	۰
نوشین.....	۲۲	۸	۱۴	۰	۰	۰	۰	۰

مرکز آمار ایران

۸۰- پروانه‌های احداث ساختمان برحسب نوع اسکلت و مصالح عمده‌ی به‌کار رفته در ساختمان در نقاط شهری استان اردبیل:

سال ۱۳۹۴

شهر	جمع	اسکلت فلزی	بتون آرمه	سایر				
				جمع	آجر و آهن	آجر و چوب	بلوک سیمانی	سایر
استان.....	۲۲۸۱	۷۰۷	۱۴۲۹	۱۴۵	۱۳۳	۰	۱۲	۰
آبی بیگلو.....	۳۲	۱	۳۱	۰	۰	۰	۰	۰
اردبیل.....	۱۲۳۶	۴۲۸	۸۰۱	۷	۳	۰	۴	۰
اسلام آباد.....	۱۰	۳	۱	۶	۶	۰	۰	۰
اصلاندوز.....	۴۱	۱۶	۸	۱۷	۱۷	۰	۰	۰
بيله سوار.....	۴۲	۰	۴۲	۰	۰	۰	۰	۰
پارس آباد.....	۲۶۵	۷۷	۱۴۴	۴۴	۳۶	۰	۸	۰
تازه کند.....	۵	۰	۵	۰	۰	۰	۰	۰
تازه کندانگوت.....	۱۴	۱	۶	۷	۷	۰	۰	۰
جعفرآباد.....	۳۱	۱	۱۶	۱۴	۱۴	۰	۰	۰
خلخال.....	۷۰	۳	۶۱	۶	۶	۰	۰	۰
رضی.....	۳	۰	۱	۲	۲	۰	۰	۰
سرعین.....	۴۳	۱۳	۳۰	۰	۰	۰	۰	۰
عنبران.....	۴۱	۱	۲۷	۱۳	۱۳	۰	۰	۰
فخرآباد.....	۷	۰	۰	۷	۷	۰	۰	۰
قصابه.....	۴	۳	۰	۱	۱	۰	۰	۰
کلور.....	۱۷	۱	۱۶	۰	۰	۰	۰	۰
کورايم.....	۱۵	۱۱	۲	۲	۲	۰	۰	۰
گرمی.....	۶۹	۴	۶۵	۰	۰	۰	۰	۰
گیوئ.....	۱۶	۴	۶	۶	۶	۰	۰	۰
لاهرود.....	۱۳	۴	۲	۷	۷	۰	۰	۰
مرادلو.....	۵	۲	۳	۰	۰	۰	۰	۰
مشگین شهر.....	۱۹۱	۹۵	۹۶	۰	۰	۰	۰	۰
نمین.....	۴۴	۱۳	۳۰	۱	۱	۰	۰	۰
نیر.....	۲۹	۲۲	۷	۰	۰	۰	۰	۰
هشتجین.....	۲۳	۱	۲۰	۲	۲	۰	۰	۰
هیر.....	۱۵	۳	۹	۳	۳	۰	۰	۰

۸۱- پروانه‌های احداث ساختمان برحسب نوع اسکلت و مصالح عمده‌ی به‌کار رفته در ساختمان در نقاط شهری استان اصفهان:

سال ۱۳۹۴

شهر	جمع	اسکلت فلزی	بتون آرمه	سایر			
				جمع	آجر و آهن	آجر و چوب	بلوک سیمانی
استان.....	۱۶۵۴۶	۱۳۵۱	۱۴۲۷۴	۱۰۲۱	۹۶۸	۵۳	۰
آران و بیدگل.....	۳۳۱	۱۴	۱۵	۳۰۲	۳۰۲	۰	۰
ابریشم.....	۸۱	۰	۸۱	۰	۰	۰	۰
ابوزیدآباد.....	۲۶	۲۵	۱	۰	۰	۰	۰
اردستان.....	۴۹	۲	۴۷	۰	۰	۰	۰
اژیه.....	۱۸	۱	۱۷	۰	۰	۰	۰
اصغراآباد.....	۴۶	۰	۴۶	۰	۰	۰	۰
اصفهان.....	۵۸۹۵	۲۶۴	۵۶۳۱	۰	۰	۰	۰
افوس.....	۲۵	۱	۲۴	۰	۰	۰	۰
انارک.....	۴	۰	۴	۰	۰	۰	۰
ایمانشهر.....	۵۶	۰	۴۳	۱۳	۱۳	۰	۰
بادرود.....	۸۸	۳۴	۵۴	۰	۰	۰	۰
باغ بهادران.....	۶۸	۰	۶۸	۰	۰	۰	۰
باغشاد.....	۷	۰	۷	۰	۰	۰	۰
بافران.....	۱۳	۰	۱۲	۱	۱	۰	۰
برزک.....	۳۴	۱۸	۱	۱۵	۱۵	۰	۰
برف انبار.....	۱۶	۲	۱۴	۰	۰	۰	۰
بویین ومیاندشت.....	۴۱	۰	۲۷	۱۴	۱۴	۰	۰
بهاران شهر.....	۵۸	۰	۲۶	۳۲	۳۲	۰	۰
بهارستان.....	۴۲۵	۷	۴۱۸	۰	۰	۰	۰
پیربکران.....	۶۰	۱	۵۹	۰	۰	۰	۰
تودشک.....	۷۹	۰	۷۹	۰	۰	۰	۰
تیران.....	۱۲۹	۲	۱۲۷	۰	۰	۰	۰
جندق.....	۱۱۳	۰	۶۷	۴۶	۴۶	۰	۰
جوزدان.....	۱۲	۰	۱۲	۰	۰	۰	۰

۸۱- پروانه‌های احداث ساختمان برحسب نوع اسکلت و مصالح عمده‌ی به‌کار رفته در ساختمان در نقاط شهری استان اصفهان:
سال ۱۳۹۴ (دنباله)

شهر	جمع	اسکلت فلزی	بتون آرمه	سایر				
				جمع	آجر و آهن	آجر و چوب	بلوک سیمانی	سایر
جوشقان قالی.....	۳۴	۵	۲۸	۱	۱	.	.	.
چادگان.....	۱۰۱	۱۱	۹۰
چرمهین.....	۸۵	۰	۸۵
چمگردان.....	۵۶	۰	۵۶
حبیب آباد.....	۱۳	۰	۱۳
حسن آباد.....	۱۲	۰	۱۲
حنا.....	۱۱	۰	۱۱
خالدآباد.....	۲۰	۳	۱۳	۴	۴	.	.	.
خمینی شهر.....	۶۲۲	۱	۶۲۱
خوانسار.....	۷۲	۱۹	۵۳
خور.....	۱۲۳	۵	۱۱۷	۱	۱	.	.	.
خورزوق.....	۲۹۰	۰	۲۹۰
داران.....	۵۰	۰	۵۰
دامنه.....	۴۸	۰	۴۸
درچه.....	۱۶۷	۸	۱۵۹
دستگرد.....	۸۷	۰	۸۷
دولت آباد.....	۳۱۱	۴۹	۲۶۱	۱	۱	.	.	.
دهاقان.....	۴۳	۰	۴۳
دهق.....	۲۶	۰	۲۵	۱	۱	.	.	.
دیزیچه.....	۶۰	۰	۵۹	۱	۱	.	.	.
رزوه.....	۲۸	۸	۲۰
رضوانشهر.....	۸۴	۰	۸۴
زازران.....	۲۶	۰	۲۶
زاینده رود.....	۵۶	۱	۵۳	۲	۲	.	.	.
زرین شهر.....	۳۳۱	۳	۳۲۸

۸۱- پروانه‌های احداث ساختمان برحسب نوع اسکلت و مصالح عمده‌ی به‌کار رفته در ساختمان در نقاط شهری استان اصفهان:
سال ۱۳۹۴ (دنباله)

شهر	جمع	اسکلت فلزی	بتون آرمه	سایر				
				جمع	آجر و آهن	آجر و چوب	بلوک سیمانی	سایر
زواره.....	۸۵	۰	۸۵	۰	۰	۰	۰	۰
زیار.....	۲۴	۱	۲۳	۰	۰	۰	۰	۰
زیباشهر.....	۸۰	۰	۱۳	۶۷	۰	۰	۰	۰
سجزی.....	۲۴	۳	۲۱	۰	۰	۰	۰	۰
سده لنجان.....	۱۵۱	۰	۱۵۱	۰	۰	۰	۰	۰
سفیدشهر.....	۱۵	۴	۶	۵	۰	۰	۰	۰
سمیرم.....	۹۱	۶	۸۲	۳	۱	۰	۲	۰
سین.....	۲۷	۰	۲۷	۰	۰	۰	۰	۰
شاپورآباد.....	۱۸	۰	۱۸	۰	۰	۰	۰	۰
شاهین شهر.....	۵۴۳	۰	۵۴۳	۰	۰	۰	۰	۰
شهرضا.....	۳۳۶	۲	۳۳۴	۰	۰	۰	۰	۰
طالخنچه.....	۷۹	۰	۷۹	۰	۰	۰	۰	۰
طرق رود.....	۳۵	۱۶	۱۹	۰	۰	۰	۰	۰
عسگران.....	۱۴	۰	۱۱	۳	۰	۰	۰	۰
علویجه.....	۳۵	۰	۳۵	۰	۰	۰	۰	۰
فرخی.....	۳۰	۰	۲	۲۸	۰	۰	۰	۰
فریدونشهر.....	۸۱	۱۴	۶۷	۰	۰	۰	۰	۰
فلورجان.....	۹۲	۱	۹۱	۰	۰	۰	۰	۰
فولادشهر.....	۱۵۹	۰	۱۵۹	۰	۰	۰	۰	۰
قمصر.....	۱۲۰	۶۹	۵۱	۰	۰	۰	۰	۰
قهجاورستان.....	۴۱	۰	۴۱	۰	۰	۰	۰	۰
قهدریجان.....	۱۷۸	۶	۱۷۲	۰	۰	۰	۰	۰
کاشان.....	۷۰۳	۲۳۲	۶۷	۴۰۴	۰	۰	۰	۰
کامو و چوگان.....	۱۲	۵	۵	۲	۰	۰	۰	۰
کرکوند.....	۳۷	۰	۳۷	۰	۰	۰	۰	۰

۸۱- پروانه‌های احداث ساختمان برحسب نوع اسکلت و مصالح عمده‌ی به‌کار رفته در ساختمان در نقاط شهری استان اصفهان:
سال ۱۳۹۴ (دنباله)

شهر	جمع	اسکلت فلزی	بتون آرمه	سایر				
				جمع	آجر و آهن	آجر و چوب	بلوک سیمانی	سایر
کلیشادوسودرجان.....	۹۲	۰	۹۲	۰	۰	۰	۰	۰
کمشچه.....	۲۸	۰	۲۸	۰	۰	۰	۰	۰
کمه.....	۴	۰	۱	۳	۱	۰	۲	۰
کوشک.....	۶۵	۰	۶۵	۰	۰	۰	۰	۰
کوهپایه.....	۶۱	۱	۶۰	۰	۰	۰	۰	۰
کهریزسنگ.....	۸۷	۱	۸۶	۰	۰	۰	۰	۰
گرگاب.....	۱۲۵	۴	۱۲۱	۰	۰	۰	۰	۰
گزرخوار.....	۱۲۲	۰	۱۲۲	۰	۰	۰	۰	۰
گلیپایگان.....	۱۵۹	۱۰۸	۵۰	۱	۰	۰	۱	۰
گلدشت.....	۶۵	۰	۶۵	۰	۰	۰	۰	۰
گلشن.....	۲۴	۰	۲۴	۰	۰	۰	۰	۰
گلشهر.....	۳۱	۲۰	۱۱	۰	۰	۰	۰	۰
گوگد.....	۲۰	۱۳	۷	۰	۰	۰	۰	۰
لای بید.....	۱	۰	۰	۱	۰	۰	۰	۰
مبارکه.....	۲۷۷	۰	۲۷۷	۰	۰	۰	۰	۰
مجلسی.....	۲۳۶	۰	۲۳۶	۰	۰	۰	۰	۰
محمدآباد.....	۱۰۷	۰	۱۰۷	۰	۰	۰	۰	۰
مشکات.....	۲۴	۱۸	۵	۱	۰	۰	۰	۰
منظریه.....	۲۲	۰	۲۲	۰	۰	۰	۰	۰
مهاباد.....	۲۹	۰	۲۹	۰	۰	۰	۰	۰
میمه.....	۱۳	۰	۱۳	۰	۰	۰	۰	۰
نابین.....	۷۸	۶	۷۲	۰	۰	۰	۰	۰
نجف آباد.....	۶۷۶	۱	۶۷۵	۰	۰	۰	۰	۰
نصرآباد.....	۳۳	۰	۳۳	۰	۰	۰	۰	۰
نطنز.....	۴۴	۹	۳۵	۰	۰	۰	۰	۰

۸۱- پروانه‌های احداث ساختمان برحسب نوع اسکلت و مصالح عمده‌ی به‌کار رفته در ساختمان در نقاط شهری استان اصفهان:
سال ۱۳۹۴ (دنباله)

شهر	جمع	اسکلت فلزی	بتون آرمه	سایر			
				جمع	آجر و آهن	آجر و چوب	بلوک سیمانی
نوش آباد.....	۶۵	۷	۰	۵۸	۰	۰	۰
نیاسر.....	۲۱۳	۲۱۰	۳	۰	۰	۰	۰
نیک آباد.....	۵۱	۳	۳۸	۱۰	۹	۰	۱
ورزنه.....	۵۹	۱	۵۸	۰	۰	۰	۰
ورنامخواست.....	۱۸۵	۰	۱۸۵	۰	۰	۰	۰
وزوان.....	۱۴	۰	۱۴	۰	۰	۰	۰
ونک.....	۳	۰	۲	۱	۰	۰	۱
هرند.....	۹۳	۶	۸۷	۰	۰	۰	۰

مرکز آمار ایران

۸۲- پروانه‌های احداث ساختمان برحسب نوع اسکلت و مصالح عمده‌ی به‌کار رفته در ساختمان در نقاط شهری استان البرز:
سال ۱۳۹۴

شهر	جمع	اسکلت فلزی	بتون آرمه	سایر				
				جمع	آجر و آهن	آجر و چوب	بلوک سیمانی	سایر
استان.....	۱۹۰۴	۲۳۳	۱۶۷۰	۱	۱	۰	۰	۰
آسارا.....	۱۰	۵	۵	۰	۰	۰	۰	۰
اشتهارد.....	۹۷	۱۶	۸۱	۰	۰	۰	۰	۰
تنکمان.....	۷	۳	۴	۰	۰	۰	۰	۰
چهارباغ.....	۳۶	۲۲	۱۴	۰	۰	۰	۰	۰
شهر جدید هشتگرد.....	۵۹	۳	۵۶	۰	۰	۰	۰	۰
طالقان.....	۱۶	۱	۱۵	۰	۰	۰	۰	۰
فردیس.....	۱۵۰	۰	۱۵۰	۰	۰	۰	۰	۰
کرج.....	۸۷۲	۰	۸۷۲	۰	۰	۰	۰	۰
کمال شهر.....	۸۴	۷	۷۷	۰	۰	۰	۰	۰
کوهسار.....	۳۷	۲۷	۱۰	۰	۰	۰	۰	۰
گرمدره.....	۳۱	۵	۲۵	۱	۱	۰	۰	۰
گلسار.....	۱۳	۵	۸	۰	۰	۰	۰	۰
ماه‌دشت.....	۵۴	۱۶	۳۸	۰	۰	۰	۰	۰
محمدشهر.....	۵۷	۳	۵۴	۰	۰	۰	۰	۰
مشکین دشت.....	۶۹	۱۷	۵۲	۰	۰	۰	۰	۰
نظرآباد.....	۱۹۸	۹۲	۱۰۶	۰	۰	۰	۰	۰
هشتگرد.....	۱۱۴	۱۱	۱۰۳	۰	۰	۰	۰	۰

مرکز آمار ایران

۸۳- پروانه‌های احداث ساختمان برحسب نوع اسکلت و مصالح عمده‌ی به‌کار رفته در ساختمان در نقاط شهری استان ایلام: سال ۱۳۹۴

شهر	جمع	اسکلت فلزی	بتون آرمه	سایر				
				جمع	آجر و آهن	آجر و چوب	بلوک سیمانی	سایر
استان.....	۱۵۶۶	۳۹	۶۱۳	۱۱۱۴	۱۱۱۲	۲	۰	۰
آبدانان.....	۵۰۱	۰	۲۸	۴۷۳	۴۷۲	۱	۰	۰
آسمان آباد.....	۴	۰	۰	۴	۴	۰	۰	۰
ارکواز.....	۸۲	۳	۱	۷۸	۷۸	۰	۰	۰
ایلام.....	۲۸۲	۴	۲۷۳	۵	۵	۰	۰	۰
ایوان.....	۷۲	۰	۲	۷۰	۷۰	۰	۰	۰
بدره.....	۰	۰	۰	۰	۰	۰	۰	۰
بلاوه.....	۰	۰	۰	۰	۰	۰	۰	۰
پهله.....	۷۳	۱	۰	۷۲	۷۲	۰	۰	۰
توحید.....	۴	۰	۰	۴	۴	۰	۰	۰
چوار.....	۴	۰	۰	۴	۴	۰	۰	۰
دره شهر.....	۹۶	۲۸	۶۷	۱	۱	۰	۰	۰
دلگشا.....	۰	۰	۰	۰	۰	۰	۰	۰
دهلران.....	۱۵۰	۳	۱۳	۱۳۴	۱۳۳	۱	۰	۰
زرنه.....	۱	۰	۱	۰	۰	۰	۰	۰
سراب باغ.....	۶۲	۰	۰	۶۲	۶۲	۰	۰	۰
سرابله.....	۱۸	۰	۱۴	۴	۴	۰	۰	۰
شیاب.....	۳	۰	۳	۰	۰	۰	۰	۰
صالح آباد.....	۳	۰	۰	۳	۳	۰	۰	۰
لومار.....	۱	۰	۰	۱	۱	۰	۰	۰
ماژین.....	۱۱	۰	۱۱	۰	۰	۰	۰	۰
مور مورئ.....	۱۳۰	۰	۰	۱۳۰	۱۳۰	۰	۰	۰
موسیان.....	۶	۰	۰	۶	۶	۰	۰	۰
مهر.....	۰	۰	۰	۰	۰	۰	۰	۰
مهران.....	۶۲	۰	۰	۶۲	۶۲	۰	۰	۰
میمه.....	۱	۰	۰	۱	۱	۰	۰	۰

۸۴- پروانه‌های احداث ساختمان برحسب نوع اسکلت و مصالح عمده‌ی به‌کار رفته در ساختمان در نقاط شهری استان بوشهر:
سال ۱۳۹۴

شهر	جمع	اسکلت فلزی	بتون آرمه	سایر			سایر
				جمع	آجر و آهن	آجر و چوب	
استان.....	۳۰۱۸	۳۰	۱۵۳۲	۱۴۵۶	۶۹۶	۳۳	۷۲۷
آب پخش.....	۱۲۷	۱	۲	۱۲۴	۱	۰	۱۲۳
آباد.....	۲۵	۰	۰	۲۵	۰	۰	۲۵
آبدان.....	۵۶	۰	۰	۵۶	۱	۰	۵۵
امام حسن.....	۲۵	۰	۰	۲۵	۲۵	۰	۰
انارستان.....	۳۱	۰	۵	۲۶	۱	۰	۲۵
اهرم.....	۶۸	۳	۱۳	۵۲	۴۰	۰	۱۲
بادوله.....	۲۰	۰	۵	۱۵	۱۴	۰	۱
بrazجان.....	۲۶۳	۴	۹۷	۱۶۲	۱۰۸	۳۳	۲۱
بردخون.....	۵۰	۰	۶	۴۴	۴۲	۰	۲
بردستان.....	۴۴	۰	۴۱	۳	۰	۰	۳
بندر دیر.....	۱۵۳	۰	۱۵۳	۰	۰	۰	۰
بندر دیلم.....	۴۲	۰	۱۷	۲۵	۱۷	۰	۸
بندر ریگ.....	۳۳	۰	۲۰	۱۳	۱۳	۰	۰
بندرکنگان.....	۳۱۴	۱	۵۵	۲۵۸	۱۴۶	۰	۱۱۲
بندر گناوه.....	۲۶۹	۰	۴۰	۲۲۹	۲۲۸	۰	۱
بنک.....	۴۳	۰	۳۴	۹	۰	۰	۹
بوشکان.....	۲۸	۰	۱	۲۷	۶	۰	۲۱
بوشهر.....	۳۷۳	۸	۳۶۴	۱	۱	۰	۰
تنگ ارم.....	۸	۰	۱	۷	۰	۰	۷
جم.....	۸۸	۰	۸۸	۰	۰	۰	۰
چغادک.....	۷۸	۰	۷۸	۰	۰	۰	۰
خارک.....	۱۹	۷	۱۰	۲	۲	۰	۰
خورموج.....	۱۴۵	۰	۱۴۵	۰	۰	۰	۰
دالکی.....	۱۱	۰	۱	۱۰	۷	۰	۳

۸۴- پروانه‌های احداث ساختمان برحسب نوع اسکلت و مصالح عمده‌ی به‌کار رفته در ساختمان در نقاط شهری استان بوشهر:

سال ۱۳۹۴ (دنباله)

شهر	جمع	اسکلت فلزی	بتون آرمه	سایر				
				جمع	آجر و آهن	آجر و چوب	بلوک سیمانی	سایر
دلوار.....	۴۰	۰	۳	۳۷	۲	۰	۳۵	۰
دوراهک.....	۳۷	۰	۳۶	۱	۰	۰	۱	۰
ریز.....	۴۶	۰	۰	۴۶	۰	۰	۴۶	۰
سعد آباد.....	۴۷	۰	۴۷	۰	۰	۰	۰	۰
سیراف.....	۴۳	۰	۸	۳۵	۰	۰	۳۵	۰
شبانکاره.....	۵۷	۰	۰	۵۷	۴۰	۰	۱۷	۰
شنبه.....	۸	۰	۰	۸	۱	۰	۷	۰
عالی شهر.....	۰	۰	۰	۰	۰	۰	۰	۰
عسلویه.....	۱۶۹	۶	۱۶۳	۰	۰	۰	۰	۰
کاکي.....	۹۶	۰	۰	۹۶	۰	۰	۹۶	۰
کلمه.....	۲۰	۰	۱	۱۹	۱	۰	۱۸	۰
نخل تقی.....	۹۷	۰	۹۷	۰	۰	۰	۰	۰
وحدتیه.....	۴۵	۰	۱	۴۴	۰	۰	۴۴	۰

مرکز آمار ایران

۸۵- پروانه‌های احداث ساختمان برحسب نوع اسکلت و مصالح عمده‌ی به‌کار رفته در ساختمان در نقاط شهری استان تهران:

سال ۱۳۹۴

شهر	جمع	اسکلت فلزی	بتون آرمه	سایر				
				جمع	آجر و آهن	آجر و چوب	بلوک سیمانی	سایر
استان.....	۵۰۱۷	۱۵۱۳	۳۵۰۱	۳	۲	۰	۱	۰
آبسرد.....	۲۸	۱۶	۱۲	۰	۰	۰	۰	۰
آبعلی.....	۴	۲	۲	۰	۰	۰	۰	۰
احمد آباد مستوفی.....	۲	۱	۱	۰	۰	۰	۰	۰
ارجمند.....	۱۹	۴	۱۵	۰	۰	۰	۰	۰
اسلام شهر.....	۸۰۵	۱۲۶	۶۷۹	۰	۰	۰	۰	۰
اندیشه.....	۱۰۶	۱	۱۰۵	۰	۰	۰	۰	۰
باغستان.....	۱۰۹	۲۳	۸۶	۰	۰	۰	۰	۰
باقرشهر.....	۸۸	۴۸	۴۰	۰	۰	۰	۰	۰
بومهن.....	۵	۴	۱	۰	۰	۰	۰	۰
پاکدشت.....	۲۶۲	۱۰۰	۱۶۲	۰	۰	۰	۰	۰
پردیس.....	۹۷	۵۳	۴۴	۰	۰	۰	۰	۰
پرند.....	۷۸	۵۴	۲۴	۰	۰	۰	۰	۰
پیشوا.....	۶۶	۲۰	۴۵	۱	۱	۰	۰	۰
جوادآباد.....	۱۷	۱۵	۲	۰	۰	۰	۰	۰
چهاردانگه.....	۱۱۴	۳۴	۸۰	۰	۰	۰	۰	۰
حسن آباد.....	۱۲۳	۵۰	۷۳	۰	۰	۰	۰	۰
دماوند.....	۲۹۹	۱۷۱	۱۲۸	۰	۰	۰	۰	۰
رباطکریم.....	۲۲۰	۳۶	۱۸۴	۰	۰	۰	۰	۰
رودهن.....	۵۸	۱۸	۳۹	۱	۱	۰	۰	۰
شاهدشهر.....	۴۳	۱	۴۲	۰	۰	۰	۰	۰
شریف آباد.....	۴۵	۸	۳۷	۰	۰	۰	۰	۰
شمشک.....	۱۴	۱۴	۰	۰	۰	۰	۰	۰

۸۵- پروانه‌های احداث ساختمان برحسب نوع اسکلت و مصالح عمده‌ی به‌کار رفته در ساختمان در نقاط شهری استان تهران: سال ۱۳۹۴ (دنباله)

شهر	جمع	اسکلت فلزی	بتون آرمه	سایر				
				جمع	آجر و آهن	آجر و چوب	بلوک سیمانی	سایر
شهریار.....	۳۱۶	۱۱	۳۰۵
صالحیه.....	۱۴۵	۳۷	۱۰۸
صباشهر.....	۲۹	۵	۲۴
صفادشت.....	۱۴۲	۳۷	۱۰۵
فردوسیه.....	۶۰	۰	۶۰
فرون اباد.....	۱۳	۹	۴
فشم.....	۴۳	۲۵	۱۸
فیروزکوه.....	۵۹	۹	۵۰
قدس.....	۳۰۵	۸۵	۲۲۰
قرچک.....	۱۷۸	۴۶	۱۳۲
کهریزک.....	۶۵	۲۴	۴۱
کیلان.....	۵۸	۴۹	۸	۱
گلستان.....	۲۳۶	۱۰۹	۱۲۷
لواسان.....	۵۸	۵۷	۱
ملارد.....	۱۰۳	۴۲	۶۱
نسیم شهر.....	۲۵۶	۱۰۴	۱۵۲
نصیرشهر.....	۱۲۱	۶	۱۱۵
وحیدیه.....	۵۱	۱۳	۳۸
ورامین.....	۱۷۷	۴۶	۱۳۱

مرکز آمار ایران

۸۶- پروانه‌های احداث ساختمان برحسب نوع اسکلت و مصالح عمده‌ی به‌کار رفته در ساختمان در نقاط شهری استان

چهارم‌حال و بختیاری: سال ۱۳۹۴

شهر	جمع	اسکلت فلزی	بتون آرمه	سایر				
				جمع	آجر و آهن	آجر و چوب	بلوک سیمانی	سایر
استان.....	۲۱۰۹	۱۱	۱۶۰۵	۴۹۳	۴۹۱	۰	۲	۰
آلونی.....	۵۰	۰	۵۰	۰	۰	۰	۰	۰
اردل.....	۴۸	۰	۲۹	۱۹	۱۹	۰	۰	۰
باباحیدر.....	۵۳	۱	۵۲	۰	۰	۰	۰	۰
بازفت.....	۲	۰	۱	۱	۱	۰	۰	۰
بروجن.....	۲۱۱	۰	۲۱۱	۰	۰	۰	۰	۰
بلداجی.....	۴۴	۴	۴۰	۰	۰	۰	۰	۰
بن.....	۴۵	۰	۶	۳۹	۳۹	۰	۰	۰
پردنجان.....	۲۸	۰	۲۸	۰	۰	۰	۰	۰
چونقان.....	۴۶	۰	۶	۴۰	۳۹	۰	۱	۰
چلگرد.....	۱۹	۰	۶	۱۳	۱۳	۰	۰	۰
چلیچه.....	۱۵	۰	۱۵	۰	۰	۰	۰	۰
دستنا.....	۱۹	۰	۱۵	۴	۴	۰	۰	۰
دشتک.....	۱۰	۰	۸	۲	۲	۰	۰	۰
سامان.....	۷۱	۰	۷۱	۰	۰	۰	۰	۰
سرخون.....	۰	۰	۰	۰	۰	۰	۰	۰
سردشت.....	۰	۰	۰	۰	۰	۰	۰	۰
سفیددشت.....	۹	۰	۹	۰	۰	۰	۰	۰
سودجان.....	۹۲	۱	۷۴	۱۷	۱۷	۰	۰	۰
سورشجان.....	۵۸	۰	۳	۵۵	۵۵	۰	۰	۰
شلمزار.....	۳۷	۰	۳۷	۰	۰	۰	۰	۰
شهرکرد.....	۴۹۱	۳	۴۸۸	۰	۰	۰	۰	۰
صمصامی.....	۳	۰	۲	۱	۱	۰	۰	۰
طاقانک.....	۱۸	۰	۲	۱۶	۱۵	۰	۱	۰
فارسان.....	۱۵۹	۰	۴	۱۵۵	۱۵۵	۰	۰	۰

۸۶- پروانه‌های احداث ساختمان برحسب نوع اسکلت و مصالح عمده‌ی به‌کار رفته در ساختمان در نقاط شهری استان چهارمحال و بختیاری: سال ۱۳۹۴ (دنباله)

شهر	جمع	اسکلت فلزی	بتون آرمه	سایر				
				جمع	آجر و آهن	آجر و چوب	بلوک سیمانی	سایر
فرادبند	۷۰	۰	۷۰	۰	۰	۰	۰	۰
فرخ شهر	۸۷	۰	۸۳	۴	۰	۰	۰	۰
کاج	۲۸	۱	۹	۱۸	۰	۰	۰	۰
کیان	۳۳	۰	۳۳	۰	۰	۰	۰	۰
گندمان	۳۶	۰	۳۶	۰	۰	۰	۰	۰
گوجان	۳۰	۱	۲۹	۰	۰	۰	۰	۰
گهرو	۳۵	۰	۱۴	۲۱	۰	۰	۰	۰
لردگان	۸۱	۰	۰	۸۱	۰	۰	۰	۰
مال خلیفه	۳۰	۰	۳۰	۰	۰	۰	۰	۰
منج	۰	۰	۰	۰	۰	۰	۰	۰
ناغان	۷	۰	۷	۰	۰	۰	۰	۰
نافچ	۲۱	۰	۲۱	۰	۰	۰	۰	۰
نقنه	۵۳	۰	۵۳	۰	۰	۰	۰	۰
وردنجان	۱۶	۰	۹	۷	۰	۰	۰	۰
هارونی	۲	۰	۲	۰	۰	۰	۰	۰
هفشجان	۵۲	۰	۵۲	۰	۰	۰	۰	۰

مرکز آمار ایران

۸۷- پروانه‌های احداث ساختمان برحسب نوع اسکلت و مصالح عمده ساختمان در نقاط شهری استان خراسان جنوبی: سال ۱۳۹۴

شهر	جمع	اسکلت فلزی	بتون آرمه	سایر			سایر
				جمع	آجر و آهن	آجر و چوب	
استان.....	۱۲۳۷	۱۱۲۰	۶۷	۵۰	۵۰	۰	۰
آرین شهر.....	۹	۹	۰	۰	۰	۰	۰
آیسک.....	۳۲	۳۰	۲	۰	۰	۰	۰
ارسک.....	۱۰	۷	۳	۰	۰	۰	۰
اسدیه.....	۱۰	۱۰	۰	۰	۰	۰	۰
اسفدن.....	۵۶	۵۶	۰	۰	۰	۰	۰
اسلامیه.....	۷۳	۶۲	۱۱	۰	۰	۰	۰
بشرویه.....	۵۲	۱۸	۳۴	۰	۰	۰	۰
بیرجند.....	۲۵۲	۲۴۷	۵	۰	۰	۰	۰
حاجی آباد.....	۲۶	۲۶	۰	۰	۰	۰	۰
خضری دشت بیاض.....	۱۵	۱۵	۰	۰	۰	۰	۰
خوسف.....	۵	۴	۱	۰	۰	۰	۰
دیپوک.....	۳	۲	۰	۱	۱	۰	۰
زهان.....	۱	۱	۰	۰	۰	۰	۰
سرایان.....	۴۵	۴۲	۳	۰	۰	۰	۰
سربیشه.....	۱۶	۱۶	۰	۰	۰	۰	۰
سه قلعه.....	۱۷	۱۷	۰	۰	۰	۰	۰
شوسف.....	۲	۲	۰	۰	۰	۰	۰
طبس.....	۱۳۵	۹۲	۰	۴۳	۴۳	۰	۰
طبس مسینا.....	۵	۵	۰	۰	۰	۰	۰
عشق آباد.....	۶	۴	۰	۲	۲	۰	۰
فردوس.....	۱۱۷	۱۱۵	۱	۱	۱	۰	۰
قائن.....	۲۳۹	۲۳۹	۰	۰	۰	۰	۰
قهستان.....	۵	۵	۰	۰	۰	۰	۰
گزیک.....	۵۳	۵۳	۰	۰	۰	۰	۰
محمدشهر.....	۰	۰	۰	۰	۰	۰	۰
مود.....	۲۱	۲۰	۰	۱	۱	۰	۰
نهبندان.....	۱۸	۱۰	۶	۲	۲	۰	۰
نیمبلوک.....	۱۴	۱۳	۱	۰	۰	۰	۰

رضوی: سال ۱۳۹۴

شهر	جمع	اسکلت فلزی	بتون آرمه	سایر				
				جمع	آجر و آهن	آجر و چوب	بلوک سیمانی	سایر
استان.....	۶۱۰۳	۵۸۲۵	۱۵۹	۱۱۹	۱۱۸	۱	۰	۰
احمدآبادصورت.....	۹	۹	۰	۰	۰	۰	۰	۰
انابد.....	۱۴	۱۴	۰	۰	۰	۰	۰	۰
باجگیران.....	۱	۱	۰	۰	۰	۰	۰	۰
باخرز.....	۳۶	۳۴	۲	۰	۰	۰	۰	۰
بار.....	۱۰	۱۰	۰	۰	۰	۰	۰	۰
بایک.....	۱۸	۱۸	۰	۰	۰	۰	۰	۰
بجستان.....	۴۵	۴۲	۳	۰	۰	۰	۰	۰
بردسکن.....	۱۶۴	۱۶۳	۱	۰	۰	۰	۰	۰
بیدخت.....	۵۲	۵۱	۱	۰	۰	۰	۰	۰
تایباد.....	۳۹	۳۹	۰	۰	۰	۰	۰	۰
ترت جام.....	۱۲۷	۱۲۷	۰	۰	۰	۰	۰	۰
ترت حیدریه.....	۱۳۵	۱۳۵	۰	۰	۰	۰	۰	۰
جفتای.....	۵۴	۴۷	۷	۰	۰	۰	۰	۰
جنگل.....	۲۶	۲۶	۰	۰	۰	۰	۰	۰
چاپشلو.....	۱	۰	۰	۱	۱	۰	۰	۰
چکنه.....	۲	۲	۰	۰	۰	۰	۰	۰
چناران.....	۱۴۸	۱۴۸	۰	۰	۰	۰	۰	۰
خرو.....	۴۰	۳۷	۳	۰	۰	۰	۰	۰
خلیل آباد.....	۵۵	۵۲	۳	۰	۰	۰	۰	۰
خواف.....	۱۴۶	۱۴۶	۰	۰	۰	۰	۰	۰
داورزن.....	۱۲	۱۲	۰	۰	۰	۰	۰	۰
درگز.....	۱۱۰	۱۱۰	۰	۰	۰	۰	۰	۰
درود.....	۳۱	۳۱	۰	۰	۰	۰	۰	۰
دولت آباد.....	۶۴	۶۴	۰	۰	۰	۰	۰	۰

۸۸- پروانه‌های احداث ساختمان برحسب نوع اسکلت و مصالح عمده ساختمان در نقاط شهری استان خراسان رضوی: سال ۱۳۹۴ (دنباله)

شهر	جمع	اسکلت فلزی	بتون آرمه	سایر				
				جمع	آجر و آهن	آجر و چوب	بلوک سیمانی	سایر
رباط سنگ.....	۶	۶	۰	۰	۰	۰	۰	۰
رشتخوار.....	۴۲	۴۱	۱	۰	۰	۰	۰	۰
رضویه.....	۱۱	۱۰	۰	۱	۱	۰	۰	۰
روداب.....	۲۱	۲۱	۰	۰	۰	۰	۰	۰
ریوش.....	۱۱	۱۱	۰	۰	۰	۰	۰	۰
سبزوار.....	۵۰۵	۵۰۳	۲	۰	۰	۰	۰	۰
سرخس.....	۵۴	۲۶	۲	۲۶	۲۶	۰	۰	۰
سفیدسنگ.....	۱۷	۱۷	۰	۰	۰	۰	۰	۰
سلامی.....	۴۷	۴۶	۰	۱	۱	۰	۰	۰
سلطان آباد.....	۵۰	۵۰	۰	۰	۰	۰	۰	۰
سنگان.....	۴۷	۱۳	۰	۳۴	۳۴	۰	۰	۰
شادمهر.....	۲۶	۲۲	۰	۴	۴	۰	۰	۰
شاندیز.....	۱۰۷	۱۰۶	۱	۰	۰	۰	۰	۰
ششتمد.....	۱۶	۱۶	۰	۰	۰	۰	۰	۰
شهرآباد.....	۱۳	۱۲	۰	۱	۱	۰	۰	۰
شهرزو.....	۱۵	۱۵	۰	۰	۰	۰	۰	۰
صالح آباد.....	۱۷	۱۷	۰	۰	۰	۰	۰	۰
طرقبه.....	۱۰۶	۶۹	۹	۲۸	۲۸	۰	۰	۰
عشق آباد.....	۱۳	۱۳	۰	۰	۰	۰	۰	۰
فرهادگرد.....	۸۹	۸۹	۰	۰	۰	۰	۰	۰
فریمان.....	۷۶	۷۴	۲	۰	۰	۰	۰	۰
فیروزه.....	۹	۹	۰	۰	۰	۰	۰	۰
فیض آباد.....	۱۴۶	۱۴۳	۲	۱	۱	۰	۱	۰
قاسم آباد.....	۳۲	۳۲	۰	۰	۰	۰	۰	۰
قدمگاه.....	۱۸	۱۸	۰	۰	۰	۰	۰	۰

۸۸- پروانه‌های احداث ساختمان برحسب نوع اسکلت و مصالح عمده ساختمان در نقاط شهری استان خراسان رضوی: سال ۱۳۹۴ (دنباله)

شهر	جمع	اسکلت فلزی	بتون آرمه	سایر				
				جمع	آجر و آهن	آجر و چوب	بلوک سیمانی	سایر
قلندرآباد.....	۱۳	۱۳	۰	۰	۰	۰	۰	۰
قوچان.....	۱۵۲	۱۱۶	۳۶	۰	۰	۰	۰	۰
کاخک.....	۲۳	۲۳	۰	۰	۰	۰	۰	۰
کاریز.....	۱۶	۱۶	۰	۰	۰	۰	۰	۰
کاشمر.....	۱۲۶	۱۲۶	۰	۰	۰	۰	۰	۰
کدکن.....	۱۳	۱۳	۰	۰	۰	۰	۰	۰
کلات.....	۲۸	۲۸	۰	۰	۰	۰	۰	۰
کندر.....	۳۴	۳۴	۰	۰	۰	۰	۰	۰
گلبهار.....	۰	۰	۰	۰	۰	۰	۰	۰
گلمکان.....	۳۴	۳۴	۰	۰	۰	۰	۰	۰
گناباد.....	۱۲۹	۱۲۹	۰	۰	۰	۰	۰	۰
لطف آباد.....	۱۸	۱۸	۰	۰	۰	۰	۰	۰
مزدآوند.....	۲۰	۲۰	۰	۰	۰	۰	۰	۰
مشهد.....	۲۲۴۲	۲۲۱۶	۲۳	۳	۳	۰	۰	۰
مشهدریزه.....	۳۲	۳۲	۰	۰	۰	۰	۰	۰
ملک آباد.....	۱۹	۹	۱۰	۰	۰	۰	۰	۰
نشتیفان.....	۲۰	۲۰	۰	۰	۰	۰	۰	۰
نصرآباد.....	۲۸	۱۹	۰	۹	۹	۰	۰	۰
نقاب.....	۵۲	۵۲	۰	۰	۰	۰	۰	۰
نوخندان.....	۱۷	۱۷	۰	۰	۰	۰	۰	۰
نیشابور.....	۱۹۵	۱۴۶	۴۹	۰	۰	۰	۰	۰
نیل شهر.....	۳۱	۳۱	۰	۰	۰	۰	۰	۰
همت آباد.....	۸	۰	۰	۸	۸	۰	۰	۰
یونسی.....	۲۰	۱۶	۲	۲	۲	۰	۰	۰

۸۹- پروانه‌های احداث ساختمان برحسب نوع اسکلت و مصالح عمده ساختمان در نقاط شهری استان خراسان شمالی: سال ۱۳۹۴

شهر	جمع	اسکلت فلزی	بتون آرمه	سایر			
				جمع	آجر و آهن	آجر و چوب	بلوک سیمانی
استان.....	۱۴۸۴	۲۵۸	۱۱۵۱	۷۵	۷۴	۱	۰
آشخانه.....	۱۳۱	۴۴	۸۶	۱	۱	۰	۰
آوا.....	۶	۲	۴	۰	۰	۰	۰
اسفراین.....	۱۳۹	۲۱	۱۱۷	۱	۱	۰	۰
ایور.....	۴۲	۱	۳۱	۱۰	۱۰	۰	۰
بجنورد.....	۴۴۳	۴۳	۳۹۴	۶	۶	۰	۰
پیش قلعه.....	۱۲	۶	۵	۱	۱	۰	۰
تیتکانلو.....	۹	۸	۱	۰	۰	۰	۰
جاجرم.....	۲۵	۳	۱۴	۸	۸	۰	۰
چناران شهر.....	۱	۰	۱	۰	۰	۰	۰
حصار گرمخان.....	۴	۲	۲	۰	۰	۰	۰
درق.....	۸۷	۰	۸۶	۱	۱	۰	۰
راز.....	۱۸	۳	۲	۱۳	۱۲	۱	۰
زیارت.....	۲۳	۲	۲۱	۰	۰	۰	۰
سنخواست.....	۲۲	۲	۲۰	۰	۰	۰	۰
شوقان.....	۳۰	۲	۲۵	۳	۳	۰	۰
شیروان.....	۳۲۶	۵۹	۲۶۷	۰	۰	۰	۰
صفی آباد.....	۴۷	۲۸	۱۹	۰	۰	۰	۰
فاروج.....	۲۵	۰	۰	۲۵	۲۵	۰	۰
قاضی.....	۲۶	۱۶	۷	۳	۳	۰	۰
قوشخانه.....	۳	۱	۲	۰	۰	۰	۰
گرمه.....	۵۱	۹	۳۹	۳	۳	۰	۰
لوجلی.....	۱۴	۶	۸	۰	۰	۰	۰

شهر	جمع	اسکلت فلزی	بتون آرمه	سایر			
				جمع	آجر و آهن	آجر و چوب	بلوک سیمانی
استان.....	۷۸۹۸	۵۶۷	۱۸۸۲	۵۴۴۹	۵۳۲۷	۱۰	۴۲
آبادان.....	۷۵۵	۲۰۶	۲۴	۵۲۵	۵۲۵	۰	۰
آبژدان.....	۱۱	۰	۴	۷	۷	۰	۰
آزادی.....	۸	۰	۰	۸	۸	۰	۰
آغاجاری.....	۳۸	۰	۰	۳۸	۳۸	۰	۰
ابوحمیظه.....	۲۰	۰	۰	۲۰	۲۰	۰	۰
اروندکنار.....	۲۶	۰	۰	۲۶	۲۶	۰	۰
الوان.....	۹	۰	۰	۹	۹	۰	۰
الهایلی.....	۱۱	۰	۰	۱۱	۱۱	۰	۰
امیدیه.....	۸۸	۱۰	۵۴	۲۴	۲۳	۰	۱
اندیمشک.....	۳۶۷	۲۹	۲	۳۳۶	۳۳۶	۰	۰
اهواز.....	۱۶۳۱	۹۸	۸۳۵	۶۹۸	۶۸۲	۱	۱۵
ایذه.....	۶۶۸	۲۴	۲۰۰	۴۴۴	۴۴۲	۱	۱
باغ ملک.....	۱۴۵	۰	۵	۱۴۰	۱۴۰	۰	۰
بستان.....	۱۹	۰	۱	۱۸	۱۸	۰	۰
بندرامام خمینی.....	۱۸۳	۱۸	۱۴۹	۱۶	۱۵	۰	۱
بندرماهشهر.....	۲۰۹	۵۱	۷۹	۷۹	۷۹	۰	۰
بهبهان.....	۴۰۰	۱۲	۳	۳۸۵	۳۸۵	۰	۰
بیدروبه.....	۱	۰	۰	۱	۱	۰	۰
ترکالکی.....	۲۰	۰	۱۱	۹	۹	۰	۰
تشان.....	۸۶	۰	۰	۸۶	۸۱	۱	۴
جایزان.....	۱۵	۰	۱	۱۴	۱۴	۰	۰
جنت مکان.....	۲۰	۰	۰	۲۰	۲۰	۰	۰
چغامیش.....	۱۶	۰	۶	۱۰	۱۰	۰	۰
چم گلک.....	۰	۰	۰	۰	۰	۰	۰

۹۰- پروانه‌های احداث ساختمان برحسب نوع اسکلت و مصالح عمده‌ی به‌کار رفته در ساختمان در نقاط شهری استان خوزستان:
سال ۱۳۹۴ (دنباله)

شهر	جمع	اسکلت فلزی	بتون آرمه	سایر				
				جمع	آجر و آهن	آجر و چوب	بلوک سیمانی	سایر
چمران.....	۱۲	۰	۷	۵	۵	۰	۰	۰
چویده.....	۱۹	۱	۰	۱۸	۱۸	۰	۰	۰
حر.....	۲۳	۰	۱	۲۲	۲۲	۰	۰	۰
حسینیه.....	۱	۰	۰	۱	۱	۰	۰	۰
حمزه.....	۱۰	۰	۰	۸	۱۰	۰	۲	۰
حمیدیه.....	۳۶	۰	۰	۳۶	۳۶	۰	۰	۰
خرمشهر.....	۳۴۴	۷۲	۳	۲۶۹	۲۶۹	۰	۰	۰
خانفره.....	۱۸	۰	۱	۱۷	۱۷	۰	۰	۰
دارخوین.....	۱	۰	۰	۱	۱	۰	۰	۰
دزفول.....	۳۹۹	۱۹	۵۸	۲۴۵	۳۲۲	۷۷	۰	۰
دهدز.....	۸	۰	۰	۸	۸	۰	۰	۰
رامشیر.....	۱۲۸	۰	۰	۱۲۸	۱۲۸	۰	۰	۰
رامهرمز.....	۲۲۷	۴	۱۹۰	۳۳	۳۳	۰	۰	۰
رفیع.....	۰	۰	۰	۰	۰	۰	۰	۰
زهره.....	۵	۰	۰	۵	۵	۰	۰	۰
سالند.....	۱	۰	۰	۱	۱	۰	۰	۰
سرداران.....	۰	۰	۰	۰	۰	۰	۰	۰
سردشت.....	۳۹	۱	۳	۳۵	۳۵	۰	۰	۰
سماله.....	۱۵	۱	۰	۱۴	۱۴	۰	۰	۰
سوسنگرد.....	۱۰۳	۱	۰	۱۰۲	۱۰۲	۰	۰	۰
سیاه منصور.....	۱۷	۰	۸	۹	۹	۰	۰	۰
شادگان.....	۲۴	۲	۱	۲۱	۲۱	۰	۱۴	۰
شاوور.....	۶	۰	۱	۵	۵	۰	۰	۰
شرافت.....	۴۵	۰	۰	۴۵	۴۵	۰	۰	۰
شمس آباد.....	۶۱	۰	۰	۶۱	۶۱	۰	۰	۰

استان خوزستان: سال ۱۳۹۴ (دنباله)

شهر	جمع	اسکلت فلزی	بتون آرمه	سایر			سایر
				جمع	آجر و آهن	آجر و چوب	
شوش.....	۱۱۰	۶	۳۴	۷۰	۶۹	۰	۱
شوشتر.....	۱۴۱	۳	۶۶	۷۲	۷۲	۰	۰
شهر امام.....	۱۱	۰	۰	۱۱	۱۱	۰	۰
شیبان.....	۳۱	۰	۰	۳۱	۳۱	۰	۰
صالح شهر.....	۲۲	۰	۰	۲۲	۲۲	۰	۰
صفی آباد.....	۱۳	۰	۰	۱۳	۱۳	۰	۰
صیدون.....	۵۸	۱	۱۲	۴۵	۴۲	۰	۳
فتح المبین.....	۹	۰	۲	۷	۷	۰	۰
قلعه تل.....	۹۲	۰	۱۴	۷۸	۷۸	۰	۰
قلعه خواجه.....	۹	۰	۰	۹	۹	۰	۰
کوت سیدنعم.....	۲	۰	۰	۲	۲	۰	۰
کوت عبدالله.....	۴۵۹	۱	۳	۴۵۵	۴۵۵	۰	۰
گتوند.....	۱۰۳	۳	۳۱	۶۹	۶۹	۰	۰
گلگیر.....	۰	۰	۰	۰	۰	۰	۰
گوریه.....	۸	۰	۱	۷	۷	۰	۰
لالی.....	۱۰۱	۰	۰	۱۰۱	۱۰۱	۰	۰
مسجد سلیمان.....	۶۸	۰	۶۷	۱	۱	۰	۰
مشراگه.....	۱۰	۰	۰	۱۰	۱۰	۰	۰
مقاومت.....	۰	۰	۰	۰	۰	۰	۰
ملاثانی.....	۹۲	۰	۲	۹۰	۹۰	۰	۰
منصوریه.....	۱۳	۰	۰	۱۳	۱۳	۰	۰
میانرود.....	۴۸	۲	۲	۴۴	۴۴	۰	۰
میداود.....	۲۳	۰	۰	۲۳	۲۳	۰	۰
مینوشهر.....	۶۱	۱	۰	۶۰	۶۰	۰	۰
ویس.....	۱۱	۰	۰	۱۱	۱۱	۰	۰
هفتگل.....	۲۶	۰	۰	۲۶	۲۶	۰	۰
هندیجان.....	۵۸	۱	۱	۵۶	۵۶	۰	۰
هویزه.....	۳۱	۰	۰	۳۱	۳۱	۰	۰

۹۱- پروانه‌های احداث ساختمان برحسب نوع اسکلت و مصالح عمده‌ی به‌کار رفته در ساختمان در نقاط شهری استان زنجان:
سال ۱۳۹۴

شهر	جمع	اسکلت فلزی	بتون آرمه	سایر				
				جمع	آجر و آهن	آجر و چوب	بلوک سیمانی	سایر
استان.....	۱۵۸۱	۱۷۹	۱۲۹۶	۱۰۶	۱۰۶	۰	۰	۰
آب بر.....	۲۲	۱۰	۱۲	۰	۰	۰	۰	۰
ابهر.....	۲۴۹	۸	۲۴۱	۰	۰	۰	۰	۰
ارمغانخانه.....	۶	۰	۰	۶	۶	۰	۰	۰
چورزق.....	۶	۰	۶	۰	۰	۰	۰	۰
حلب.....	۳	۱	۰	۲	۲	۰	۰	۰
خرمدره.....	۱۹۳	۱۰۸	۸۵	۰	۰	۰	۰	۰
دندی.....	۲۸	۴	۱۸	۶	۶	۰	۰	۰
زرین آباد.....	۱۶	۱	۵	۱۰	۱۰	۰	۰	۰
زرین رود.....	۱۹	۱۰	۷	۲	۲	۰	۰	۰
زنجان.....	۶۶۷	۷	۶۶۰	۰	۰	۰	۰	۰
سجاس.....	۳۳	۱	۱۷	۱۵	۱۵	۰	۰	۰
سلطانیه.....	۴۳	۱	۱۴	۲۸	۲۸	۰	۰	۰
سهرورد.....	۴	۳	۰	۱	۱	۰	۰	۰
صایین قلعه.....	۲۷	۰	۱۹	۸	۸	۰	۰	۰
قیدار.....	۱۷۵	۱۴	۱۵۴	۷	۷	۰	۰	۰
کرسف.....	۲۲	۶	۳	۱۳	۱۳	۰	۰	۰
گرماب.....	۷	۰	۲	۵	۵	۰	۰	۰
ماه نشان.....	۲۰	۱	۱۶	۳	۳	۰	۰	۰
نوربهار.....	۱	۰	۱	۰	۰	۰	۰	۰
نیک پی.....	۰	۰	۰	۰	۰	۰	۰	۰
هیج.....	۴۰	۴	۳۶	۰	۰	۰	۰	۰

سال ۱۳۹۴

شهر	جمع	اسکلت فلزی	بتون آرمه	سایر			سایر
				جمع	آجر و آهن	آجر و چوب	
استان.....	۱۰۸۴	۴۴	۹۸۸	۵۲	۵۲	۰	۰
آرادان.....	۷	۰	۵	۲	۲	۰	۰
امیریه.....	۱۳	۰	۱۲	۱	۱	۰	۰
ایوانکی.....	۲۰	۳	۱۷	۰	۰	۰	۰
بسطام.....	۹	۱	۷	۱	۱	۰	۰
بیارجمند.....	۹	۰	۳	۶	۶	۰	۰
دامغان.....	۷۰	۲۱	۴۰	۹	۹	۰	۰
درجزین.....	۳	۰	۳	۰	۰	۰	۰
دیباچ.....	۱۱	۰	۱۱	۰	۰	۰	۰
رودیان.....	۱۸	۰	۱۷	۱	۱	۰	۰
سرخه.....	۱۱	۰	۱۱	۰	۰	۰	۰
سمنان.....	۲۷۶	۰	۲۷۶	۰	۰	۰	۰
شاهرود.....	۳۱۶	۴	۲۹۳	۱۹	۱۹	۰	۰
شهمیرزاد.....	۴۷	۵	۴۲	۰	۰	۰	۰
کلاته.....	۳۸	۰	۳۸	۰	۰	۰	۰
کهن‌آباد.....	۰	۰	۰	۰	۰	۰	۰
کلاته خیج.....	۳۰	۱	۲۹	۰	۰	۰	۰
گرمسار.....	۱۳۴	۵	۱۲۹	۰	۰	۰	۰
مجن.....	۸	۰	۳	۵	۵	۰	۰
مهدئ شهر.....	۳۶	۴	۳۲	۰	۰	۰	۰
میامی.....	۲۸	۰	۲۰	۸	۸	۰	۰

۹۳- پروانه‌های احداث ساختمان برحسب نوع اسکلت و مصالح عمده‌ی به‌کار رفته در ساختمان در نقاط شهری استان سیستان و بلوچستان: سال ۱۳۹۴

شهر	جمع	اسکلت فلزی	بتون آرمه	سایر			
				جمع	آجر و آهن	آجر و چوب	بلوک سیمانی
استان.....	۱۹۵۰	۴۸۷	۱۳۰	۶۳۳	۶۳۲	۱	۰
ادیمی.....	۵	۰	۴	۱	۱	۰	۰
اسپکه.....	۲۳	۰	۲۲	۱	۱	۰	۰
ایران‌شهر.....	۱۷۲	۱۹	۴۲	۱۱۱	۱۱۱	۰	۰
بزمان.....	۶	۰	۶	۰	۰	۰	۰
بمپور.....	۳۹	۰	۳۶	۳	۳	۰	۰
بنت.....	۳	۰	۲	۱	۱	۰	۰
بنجار.....	۰	۰	۰	۰	۰	۰	۰
پیشین.....	۰	۰	۰	۰	۰	۰	۰
جالق.....	۱۰	۰	۱۰	۰	۰	۰	۰
چابهار.....	۱۹۹	۰	۱۹۹	۰	۰	۰	۰
خاش.....	۷۶	۵	۶۹	۲	۲	۰	۰
دوست محمد.....	۲	۰	۰	۲	۲	۰	۰
راسک.....	۱۰	۰	۱۰	۰	۰	۰	۰
زابل.....	۱۸۵	۱۰۲	۶	۷۷	۷۷	۰	۰
زاهدان.....	۸۴۹	۳۴۲	۲۱۰	۲۹۷	۲۹۶	۱	۰
زرآباد.....	۰	۰	۰	۰	۰	۰	۰
زهک.....	۱۵	۱۴	۱	۰	۰	۰	۰
سراوان.....	۴۸	۰	۳۷	۱۱	۱۱	۰	۰
سرباز.....	۰	۰	۰	۰	۰	۰	۰
سوران.....	۳۳	۰	۱	۳۲	۳۲	۰	۰
سیرکان.....	۰	۰	۰	۰	۰	۰	۰
شهرک علی اکبر.....	۵	۰	۵	۰	۰	۰	۰
فنوج.....	۳۳	۰	۳۳	۰	۰	۰	۰
قصرقند.....	۱۵	۰	۱۵	۰	۰	۰	۰

۹۳- پروانه‌های احداث ساختمان برحسب نوع اسکلت و مصالح عمده‌ی به‌کار رفته در ساختمان در نقاط شهری استان سیستان

و بلوچستان: سال ۱۳۹۴ (دنباله)

شهر	جمع	اسکلت فلزی	بتون آرمه	سایر				
				جمع	آجر و آهن	آجر و چوب	بلوک سیمانی	سایر
کنارک.....	۲۷	۰	۲۷	۰	۰	۰	۰	۰
گشت.....	۱۱	۰	۱۱	۰	۰	۰	۰	۰
گلمورتی.....	۱۳	۲	۴	۷	۰	۰	۰	۰
محمدان.....	۲۸	۰	۰	۲۸	۰	۰	۰	۰
محمدآباد.....	۸	۰	۸	۰	۰	۰	۰	۰
محمدی.....	۳۱	۱	۲۱	۹	۰	۰	۰	۰
مهرستان.....	۲۴	۰	۴	۲۰	۰	۰	۰	۰
میرجاوه.....	۱۶	۲	۰	۱۴	۰	۰	۰	۰
نصرت آباد.....	۲	۰	۲	۰	۰	۰	۰	۰
نگور.....	۰	۰	۰	۰	۰	۰	۰	۰
نوک آباد.....	۲۰	۰	۳	۱۷	۰	۰	۰	۰
نیک شهر.....	۴۲	۰	۴۲	۰	۰	۰	۰	۰
هیدوچ.....	۰	۰	۰	۰	۰	۰	۰	۰

مرکز آمار ایران

۹۴- پروانه‌های احداث ساختمان برحسب نوع اسکلت و مصالح عمده‌ی به کار رفته در ساختمان در نقاط شهری استان فارس:

سال ۱۳۹۴

شهر	جمع	اسکلت فلزی	بتون آرمه	سایر			
				جمع	آجر و آهن	آجر و چوب	بلوک سیمانی
استان.....	۱۰۴۷۵	۱۲۵۳	۲۹۷۴	۶۲۴۸	۶۱۱۹	۷	۱۲۲
آباده.....	۲۱۰	۱	۳۸	۱۷۱	۱۷۱	۰	۰
آباده طشک.....	۲۷	۰	۱	۲۶	۲۶	۰	۰
اردکان.....	۴۷	۰	۱۸	۲۹	۲۸	۰	۱
ارسنجان.....	۶۹	۱	۶	۶۲	۶۲	۰	۰
استهبان.....	۱۴۴	۸	۹	۱۲۷	۱۲۶	۱	۰
اسیر.....	۲۰	۰	۱	۱۹	۱۹	۰	۰
اشکنان.....	۸۸	۰	۲۷	۶۱	۶۱	۰	۰
افزر.....	۸	۰	۰	۸	۸	۰	۰
اقلید.....	۱۵۳	۷	۱۰	۱۳۶	۱۳۶	۰	۰
امام شهر.....	۳۳	۰	۱	۳۲	۳۲	۰	۰
اوز.....	۹۴	۱	۲۵	۶۸	۶۸	۰	۰
اهل.....	۱۸	۰	۳	۱۵	۱۵	۰	۰
ایج.....	۲۴	۰	۰	۲۴	۲۴	۰	۰
ایزدخواست.....	۶	۰	۰	۶	۶	۰	۰
باب انار.....	۷۵	۱	۷	۶۷	۶۷	۰	۰
بابامنیر.....	۰	۰	۰	۰	۰	۰	۰
بالاده.....	۵۹	۰	۲	۵۷	۵۵	۰	۲
بنارویه.....	۵۴	۰	۰	۵۴	۵۴	۰	۰
بوانات.....	۵۹	۱	۱	۵۷	۵۷	۰	۰
بهمن.....	۳۹	۱	۲	۳۶	۳۶	۰	۰
بیرم.....	۷۹	۱	۵	۷۳	۷۳	۰	۰
بیضا.....	۶۳	۱	۶	۵۶	۵۶	۰	۰
جنت شهر.....	۴۵	۰	۴	۴۱	۴۱	۰	۰
جویم.....	۵۴	۰	۸	۴۶	۴۶	۰	۰

۹۴- پروانه‌های احداث ساختمان برحسب نوع اسکلت و مصالح عمده‌ی به‌کار رفته در ساختمان در نقاط شهری استان فارس:

سال ۱۳۹۴ (دنباله)

شهر	جمع	اسکلت فلزی	بتون آرمه	سایر				
				جمع	آجر و آهن	آجر و چوب	بلوک سیمانی	سایر
چهرم.....	۳۵۵	۲۰	۱۵۶	۱۷۹	۱۷۹	۰	۰	۰
حاجی آباد.....	۱۶۳	۰	۱	۱۶۲	۱۶۲	۰	۰	۰
حسامی.....	۵۰	۰	۷	۴۳	۴۳	۰	۰	۰
حسن اباد.....	۲	۰	۰	۲	۲	۰	۰	۰
خانه زنیان.....	۱۷	۰	۱	۱۶	۱۶	۰	۰	۰
خانیمن.....	۲۳	۰	۰	۱۱	۲۳	۰	۱۲	۰
خاوران.....	۲۳	۰	۰	۲۳	۲۳	۰	۰	۰
خرامه.....	۱۰۶	۱	۱۰	۹۵	۹۵	۰	۰	۰
خشت.....	۳۳	۰	۳	۳۰	۳۰	۰	۰	۰
خنج.....	۷۵	۰	۷۵	۰	۰	۰	۰	۰
خور.....	۶۸	۰	۳۸	۳۰	۳۰	۰	۰	۰
خوزی.....	۳۰	۰	۴	۲۳	۲۶	۰	۳	۰
خومه زار.....	۳۶	۰	۱	۳۵	۳۵	۰	۰	۰
داراب.....	۱۸۰	۱۰	۱۹	۱۵۱	۱۵۱	۰	۰	۰
داریان.....	۳۳	۱	۴	۲۸	۲۸	۰	۰	۰
دبیران.....	۴۴	۰	۱	۴۳	۴۳	۰	۰	۰
دژکرد.....	۱۴	۰	۶	۸	۸	۰	۰	۰
دوبرجی.....	۱۵	۰	۱	۱۴	۱۴	۰	۰	۰
دوزه.....	۱	۰	۱	۰	۰	۰	۰	۰
دهرم.....	۱۸	۰	۰	۱۸	۱۸	۰	۰	۰
رامجرد.....	۲۱	۰	۳	۱۸	۱۸	۰	۰	۰
رونیز.....	۳۱	۰	۱	۳۰	۳۰	۰	۰	۰
زاهدشهر.....	۱۵	۰	۳	۱۲	۱۲	۰	۰	۰
زرقان.....	۶۶	۲	۸	۵۶	۵۶	۰	۰	۰
سده.....	۲۰	۰	۰	۲۰	۲۰	۰	۰	۰

۹۴- پروانه‌های احداث ساختمان برحسب نوع اسکلت و مصالح عمده‌ی به‌کار رفته در ساختمان در نقاط شهری استان فارس:

سال ۱۳۹۴ (دنباله)

شهر	جمع	اسکلت فلزی	بتون آرمه	سایر				
				جمع	آجر و آهن	آجر و چوب	بلوک سیمانی	سایر
سروستان.....	۷۷	۱	۷	۶۹	۰	۰	۰	۰
سعادت شهر.....	۴۶	۰	۷	۳۹	۰	۰	۰	۰
سلطان شهر.....	۲	۰	۰	۲	۰	۰	۰	۰
سورمق.....	۴	۰	۲	۲	۰	۰	۰	۰
سیدان.....	۳۵	۰	۲	۳۳	۰	۰	۰	۰
ششده.....	۷	۰	۶	۱	۰	۰	۰	۰
شهرپیر.....	۵۷	۰	۱	۵۶	۰	۰	۰	۰
شهرصدرا.....	۵۱۱	۲۷	۳۷۹	۱۰۵	۰	۰	۳	۰
شیراز.....	۲۷۲۵	۱۰۴۸	۱۲۶۴	۴۱۳	۰	۰	۰	۰
صغاد.....	۴۵	۱	۵	۳۹	۰	۰	۰	۰
صفاشهر.....	۸۰	۱	۴	۷۵	۰	۰	۰	۰
علامرودشت.....	۳۰	۰	۲	۲۸	۰	۰	۰	۰
عمادده.....	۲۵	۰	۰	۲۵	۰	۰	۰	۰
فدامی.....	۲۵	۰	۰	۲۵	۰	۰	۰	۰
فراشبند.....	۱۴۵	۰	۸	۱۳۷	۰	۰	۰	۰
فسا.....	۲۸۱	۱۴	۱۲۹	۱۳۸	۰	۰	۸۹	۰
فیروزآباد.....	۳۰۳	۱۷	۶۱	۲۲۵	۰	۰	۰	۰
قادرآباد.....	۵۴	۲	۴	۴۸	۰	۰	۰	۰
قایمیه.....	۱۴۰	۰	۱۲	۱۲۸	۰	۰	۰	۰
قره بلاغ.....	۹	۰	۰	۹	۰	۰	۰	۰
قطب آباد.....	۸	۰	۱	۷	۰	۰	۰	۰
قطرویه.....	۳۳	۳	۱	۲۹	۰	۰	۰	۰
قیر.....	۶۵	۰	۳۴	۳۱	۰	۰	۴	۰
کارزین (فتح آباد).....	۳۴	۱	۳	۳۰	۰	۰	۰	۰
کازرون.....	۳۲۱	۳۶	۱۲۹	۱۵۶	۴	۰	۰	۰

۹۴- پروانه‌های احداث ساختمان برحسب نوع اسکلت و مصالح عمده‌ی به‌کار رفته در ساختمان در نقاط شهری استان فارس:

سال ۱۳۹۴ (دنباله)

شهر	جمع	اسکلت فلزی	بتون آرمه	سایر				
				جمع	آجر و آهن	آجر و چوب	بلوک سیمانی	سایر
کامفیروز.....	۹	۰	۱	۸	۸	۰	۰	۰
کره ای.....	۶۱	۱	۱۰	۵۰	۴۸	۱	۱	۰
کنارتخته.....	۱۶	۱	۰	۱۵	۱۵	۰	۰	۰
کوار.....	۱۶۶	۱	۱	۱۶۴	۱۶۲	۱	۱	۰
کوپن.....	۱۹	۰	۱۲	۷	۷	۰	۰	۰
کوهنجان.....	۴	۰	۰	۴	۴	۰	۰	۰
گراش.....	۲۲۱	۳	۵۵	۱۶۳	۱۶۳	۰	۰	۰
گله دار.....	۱۸۱	۰	۱۷	۱۶۴	۱۶۴	۰	۰	۰
لار.....	۲۵۶	۱۴	۶۳	۱۷۹	۱۷۹	۰	۰	۰
لامرد.....	۳۵۷	۰	۵۱	۳۰۶	۳۰۶	۰	۰	۰
لپویی.....	۲۷	۰	۰	۲۷	۲۷	۰	۰	۰
لطیفی.....	۶۰	۰	۵	۵۵	۵۵	۰	۰	۰
مادر سلیمان.....	۸	۰	۰	۸	۸	۰	۰	۰
مبارک آباددیز.....	۳۱	۰	۱	۳۰	۲۶	۰	۴	۰
مرودشت.....	۲۷۲	۱۵	۷۴	۱۸۳	۱۸۱	۰	۲	۰
مزایجان.....	۲۸	۰	۱	۲۷	۲۷	۰	۰	۰
مشکان.....	۲۷	۰	۱	۲۶	۲۶	۰	۰	۰
مصیری.....	۴۴	۱	۸	۳۵	۳۵	۰	۰	۰
مهر.....	۱۵۲	۲	۲۸	۱۲۲	۱۲۲	۰	۰	۰
میان شهر.....	۱۵	۰	۱	۱۴	۱۴	۰	۰	۰
میمند.....	۹۵	۱	۱۰	۸۴	۸۴	۰	۰	۰
نوبندگان.....	۲	۰	۰	۲	۲	۰	۰	۰
نوجین.....	۱۸	۰	۳	۱۵	۱۵	۰	۰	۰
نودان.....	۲	۰	۰	۲	۲	۰	۰	۰
نورآباد.....	۱۳۱	۳	۳۳	۹۵	۹۵	۰	۰	۰
نی ریز.....	۲۰۰	۳	۱۹	۱۷۸	۱۷۸	۰	۰	۰
وراوی.....	۸۸	۰	۲	۸۶	۸۶	۰	۰	۰
هماشهر.....	۱۶	۰	۰	۱۶	۱۶	۰	۰	۰

۹۵- پروانه‌های احداث ساختمان برحسب نوع اسکلت و مصالح عمده‌ی به‌کار رفته در ساختمان در نقاط شهری استان قزوین:
سال ۱۳۹۴

شهر	جمع	اسکلت فلزی	بتون آرمه	سایر				
				جمع	آجر و آهن	آجر و چوب	بلوک سیمانی	سایر
استان.....	۱۴۰۹	۴۰۰	۱۰۰۹
آبگرم.....	۵۳	۵۰	۳
آبیک.....	۸۵	۹	۷۶
آوج.....	۳	۳	۰
ارداق.....	۱۲	۹	۳
اسفرورین.....	۵۲	۴۴	۸
اقبالیه.....	۶۸	۱۹	۴۹
الوند.....	۱۵۷	۵	۱۵۲
بوئین زهرا.....	۸۱	۰	۸۱
بیدستان.....	۱۹	۴	۱۵
تاکستان.....	۷۸	۱۲	۶۶
خاکعلی.....	۶	۳	۳
خرمدشت.....	۳۷	۲۳	۱۴
دانسفهان.....	۴۶	۲۸	۱۸
رازمیان.....	۷	۲	۵
سگزآباد.....	۱۲	۳	۹
سیردان.....	۱۵	۱۱	۴
شال.....	۱۵	۷	۸
شریفیه.....	۲۲	۸	۱۴
ضیاءآباد.....	۴۵	۳۴	۱۱
قزوین.....	۴۷۶	۵۹	۴۱۷
کوهین.....	۳	۲	۱
محمدیه.....	۶۴	۲۰	۴۴
محمودآبادنمونه.....	۱۴	۱۳	۱
معلم کلایه.....	۱۵	۱۵	۰
نرجه.....	۲۴	۱۷	۷

۹۶- پروانه‌های احداث ساختمان برحسب نوع اسکلت و مصالح عمده‌ی به‌کار رفته در ساختمان در نقاط شهری استان قم: سال ۱۳۹۴

شهر	جمع	اسکلت فلزی	بتون آرمه	سایر				
				جمع	آجر و آهن	آجر و چوب	بلوک سیمانی	سایر
استان.....	۱۷۳۵	۸۰۰	۷۳۵	۲۰۰	۲۰۰	۰	۰	۰
جعفریه.....	۳۱	۱۱	۱	۱۹	۱۹	۰	۰	۰
دستجرد.....	۱۶	۶	۱۰	۰	۰	۰	۰	۰
سلفچگان.....	۱۷	۱۵	۲	۰	۰	۰	۰	۰
قم.....	۱۶۱۸	۷۵۰	۷۱۹	۱۴۹	۱۴۹	۰	۰	۰
قنات.....	۴۳	۱۴	۰	۲۹	۲۹	۰	۰	۰
کهک.....	۱۰	۴	۳	۳	۳	۰	۰	۰

مرکز آمار ایران

۹۷- پروانه‌های احداث ساختمان برحسب نوع اسکلت و مصالح عمده‌ی به‌کار رفته در ساختمان در نقاط شهری

استان کردستان: سال ۱۳۹۴

شهر	جمع	اسکلت فلزی	بتون آرمه	سایر				
				جمع	آجر و آهن	آجر و چوب	بلوک سیمانی	سایر
استان.....	۲۵۷۲	۴۶۹	۱۷۴۴	۳۵۹	۳۵۷	۲	۰	۰
آرمده.....	۰	۰	۰	۰	۰	۰	۰	۰
اورامان تخت.....	۰	۰	۰	۰	۰	۰	۰	۰
بابارشانی.....	۴	۱	۰	۳	۳	۰	۰	۰
بانه.....	۱۷۳	۰	۱۷۳	۰	۰	۰	۰	۰
برده رشه.....	۴	۳	۱	۰	۰	۰	۰	۰
بلبان آباد.....	۸	۰	۸	۰	۰	۰	۰	۰
بوئین سفلی.....	۶	۱	۲	۳	۳	۰	۰	۰
بیجار.....	۷۳	۵۶	۱۵	۲	۲	۰	۰	۰
پیرتاج.....	۰	۰	۰	۰	۰	۰	۰	۰
توپ آغاج.....	۵	۳	۱	۱	۱	۰	۰	۰
چناره.....	۰	۰	۰	۰	۰	۰	۰	۰
دزج.....	۶	۴	۰	۲	۱	۱	۰	۰
دلبران.....	۲۶	۱	۱۲	۱۳	۱۳	۰	۰	۰
دهگلان.....	۱۷۱	۲۷	۱۱۸	۲۶	۲۶	۰	۰	۰
دیواندره.....	۹۷	۳۶	۶۱	۰	۰	۰	۰	۰
زرینه.....	۲۸	۱۱	۵	۱۲	۱۲	۰	۰	۰
سروآباد.....	۷	۳	۳	۱	۱	۰	۰	۰
سریش آباد.....	۲۷	۸	۱۲	۷	۷	۰	۰	۰
سقز.....	۶۶۱	۲۲	۴۳۱	۲۰۸	۲۰۸	۰	۰	۰
سندج.....	۴۷۳	۹۲	۳۷۵	۶	۵	۱	۰	۰
شویشه.....	۴	۰	۳	۱	۱	۰	۰	۰
صاحب.....	۲۷	۱	۷	۱۹	۱۹	۰	۰	۰
قروه.....	۲۰۶	۱۸	۱۸۲	۶	۶	۰	۰	۰
کامیاران.....	۲۷۳	۶۶	۱۸۹	۱۸	۱۸	۰	۰	۰
کانی دینار.....	۳۳	۱۴	۲	۱۷	۱۷	۰	۰	۰

۹۸- پروانه‌های احداث ساختمان برحسب نوع اسکلت و مصالح عمده‌ی به‌کار رفته در ساختمان در نقاط شهری استان کرمان: سال ۱۳۹۴

شهر	جمع	اسکلت فلزی	بتون آرمه	سایر			
				جمع	آجر و آهن	آجر و چوب	بلوک سیمانی
استان.....	۹۰۲۶	۲۱۱۲	۳۲۹۴	۳۶۲۰	۳۵۶۹	۴۰	۱۱
اختیارآباد.....	۱۰۷	۲	۴	۱۰۱	۱۰۰	۱	۰
ارزوئیه.....	۳۶	۱	۳۵	۰	۰	۰	۰
امین شهر.....	۵۰	۰	۰	۵۰	۵۰	۰	۰
انار.....	۱۱۱	۰	۶۶	۴۵	۴۵	۰	۰
اندوهجرد.....	۵	۰	۰	۵	۵	۰	۰
باغین.....	۴۸	۶	۰	۴۲	۴۲	۰	۰
بافت.....	۱۸۰	۴	۱	۱۷۵	۱۷۵	۰	۰
بردسیر.....	۱۷۲	۴	۱۶۸	۰	۰	۰	۰
بروات.....	۲۹	۲۹	۰	۰	۰	۰	۰
بزنجان.....	۳۹	۴	۳	۳۲	۳۲	۰	۰
بلورد.....	۲۰	۲۰	۰	۰	۰	۰	۰
بلوک.....	۲۰	۰	۳	۱۷	۱۷	۰	۰
بم.....	۱۷۵	۱۰۸	۶۷	۰	۰	۰	۰
بهرمان.....	۳۴	۱	۱۵	۱۸	۱۸	۰	۰
پاریز.....	۱۸	۱۸	۰	۰	۰	۰	۰
جبالبارز.....	۲۱	۰	۰	۲۱	۲۱	۰	۰
جوپار.....	۴۹	۱۵	۲	۳۲	۳۲	۰	۰
جوزم.....	۶	۰	۰	۶	۶	۰	۰
حیرفت.....	۲۷۵	۸	۱۰۸	۱۵۹	۱۵۷	۲	۰
چترود.....	۵۰	۷	۴۳	۰	۰	۰	۰
خاتون آباد.....	۳۹	۲	۰	۳۷	۴	۳۳	۰
خانوک.....	۷	۳	۰	۴	۲	۰	۲
خواجو شهر.....	۲۴	۰	۰	۲۴	۲۴	۰	۰
خورسند.....	۹۹	۱	۲۸	۷۰	۶۹	۰	۱

۹۸- پروانه‌های احداث ساختمان برحسب نوع اسکلت و مصالح عمده‌ی به‌کار رفته در ساختمان در نقاط شهری استان کرمان: سال ۱۳۹۴ (دنباله)

شهر	جمع	اسکلت فلزی	بتون آرمه	سایر			
				جمع	آجر و آهن	آجر و چوب	بلوک سیمانی
درب بهشت.....	۶۰	۰	۰	۶۰	۰	۰	۰
دشتکار.....	۱۰	۰	۹	۱	۰	۰	۰
دوساری.....	۵۲	۰	۰	۴۹	۱	۲	۰
دهج.....	۴	۱	۰	۳	۰	۰	۰
رابر.....	۲۵۲	۱۸	۲	۲۳۲	۰	۰	۰
راور.....	۵۴	۳	۳۸	۱۳	۰	۰	۰
راین.....	۳۶	۱	۱	۳۴	۰	۰	۰
رفسنجان.....	۱۷۹۸	۵۰۳	۷۴۸	۵۴۵	۱	۱	۱
رودبار.....	۲۳۴	۲	۲۳	۲۰۹	۰	۰	۰
ریحان.....	۶	۳	۲	۱	۰	۰	۰
زرند.....	۳۸۳	۸۱	۱۳۳	۱۶۸	۱	۰	۰
زنگی آباد.....	۳۴	۰	۳۴	۰	۰	۰	۰
زهکلوٹ.....	۳۱	۰	۱۷	۱۴	۰	۰	۰
زیدآباد.....	۳۱	۱۹	۰	۱۲	۰	۰	۰
سیرجان.....	۵۵۸	۱۱۷	۴۴۱	۰	۰	۰	۰
شهداد.....	۵	۱	۳	۱	۰	۰	۰
شهربابک.....	۲۵۰	۱۷	۲۰۷	۲۶	۰	۰	۰
صفائیه.....	۱	۰	۰	۱	۰	۰	۰
عنبرآباد.....	۱۹۲	۰	۱۹۲	۰	۰	۰	۰
فاریاب.....	۵۴	۰	۱	۵۳	۰	۰	۰
فهرج.....	۲۲	۲۱	۱	۰	۰	۰	۰
قلعه گنج.....	۴۲	۰	۱	۴۰	۱	۰	۰
کاظم آباد.....	۵	۳	۰	۲	۰	۰	۰
کرمان.....	۱۴۲۳	۵۱۱	۷۱۷	۱۹۵	۰	۰	۰
کشکوئیه.....	۳۴	۰	۱	۳۳	۰	۰	۰

۹۸- پروانه‌های احداث ساختمان برحسب نوع اسکلت و مصالح عمده‌ی به‌کار رفته در ساختمان در نقاط شهری استان کرمان: سال ۱۳۹۴ (دنباله)

شهر	جمع	اسکلت فلزی	بتون آرمه	سایر				
				جمع	آجر و آهن	آجر و چوب	بلوک سیمانی	سایر
کوهبنان.....	۲۹	۸	۷	۱۴	۱۴	۰	۰	۰
کهنوج.....	۱۵۶	۱	۹	۱۴۶	۱۴۶	۰	۰	۰
کیانشهر.....	۲۰	۶	۱۴	۰	۰	۰	۰	۰
گلباف.....	۱۲	۰	۱	۱۱	۱۱	۰	۰	۰
گلزار.....	۵۹	۳	۱۸	۳۸	۳۸	۰	۰	۰
گنبدکی.....	۱۷	۱۲	۰	۵	۵	۰	۰	۰
لاله زار.....	۲۶	۲	۱۰	۱۴	۱۴	۰	۰	۰
ماهان.....	۷۷۸	۴۴	۱	۷۲۸	۷۳۳	۵	۰	۰
محمدآباد.....	۱۳۶	۱۳۵	۰	۱	۱	۰	۰	۰
محمی آباد.....	۱۸	۰	۱۸	۰	۰	۰	۰	۰
مردهک.....	۱۱	۰	۰	۱۱	۱۱	۰	۰	۰
مس سرچشمه.....	۰	۰	۰	۰	۰	۰	۰	۰
منوجان.....	۸۸	۰	۷	۸۱	۸۱	۰	۰	۰
نجف شهر.....	۳۰۴	۲۸۸	۱۶	۰	۰	۰	۰	۰
نرماشیر.....	۲۹	۲۷	۲	۰	۰	۰	۰	۰
نظام شهر.....	۴	۴	۰	۰	۰	۰	۰	۰
نگار.....	۳۸	۰	۳۸	۰	۰	۰	۰	۰
نودژ.....	۲۹	۰	۰	۲۹	۲۹	۰	۰	۰
هجدک.....	۰	۰	۰	۰	۰	۰	۰	۰
هماشهر.....	۴۵	۴۵	۰	۰	۰	۰	۰	۰
هنزا.....	۲۱	۰	۲۱	۰	۰	۰	۰	۰
یزدان شهر.....	۲۱	۳	۱۸	۰	۰	۰	۰	۰

۹۹- پروانه‌های احداث ساختمان برحسب نوع اسکلت و مصالح عمده‌ی به‌کار رفته در ساختمان در نقاط شهری استان کرمانشاه:
سال ۱۳۹۴

شهر	جمع	اسکلت فلزی	بتون آرمه	سایر				
				جمع	آجر و آهن	آجر و چوب	بلوک سیمانی	سایر
استان.....	۱۹۳۳	۹۷۷	۷۷۵	۱۸۱	۱۸۰	۱	۰	۰
ازگله.....	۱۷	۱۰	۶	۱	۱	۰	۰	۰
اسلام آبادغرب.....	۱۳۹	۹۹	۳۸	۲	۲	۰	۰	۰
بانوره.....	۴	۰	۳	۱	۱	۰	۰	۰
باینگان.....	۳	۰	۱	۲	۲	۰	۰	۰
بیستون.....	۲	۰	۱	۱	۱	۰	۰	۰
پاوه.....	۲۷	۶	۲۰	۱	۱	۰	۰	۰
تازه آباد.....	۴۷	۴۴	۳	۰	۰	۰	۰	۰
جوانرود.....	۱۴۹	۱۹	۱۲۷	۳	۳	۰	۰	۰
حمیل.....	۵	۳	۱	۱	۱	۰	۰	۰
رباط.....	۰	۰	۰	۰	۰	۰	۰	۰
روانسر.....	۶۸	۶۴	۳	۱	۰	۱	۰	۰
ریجاب.....	۳	۲	۱	۰	۰	۰	۰	۰
سرپل ذهاب.....	۱۶۱	۱۴۸	۶	۷	۷	۰	۰	۰
سرمست.....	۱۴	۳	۰	۱۱	۱۱	۰	۰	۰
سطر.....	۰	۰	۰	۰	۰	۰	۰	۰
سنقر.....	۹۴	۵	۵۶	۳۳	۳۳	۰	۰	۰
سومار.....	۰	۰	۰	۰	۰	۰	۰	۰
شاهو.....	۱۰	۳	۷	۰	۰	۰	۰	۰
صحنه.....	۷۷	۱۲	۲۵	۴۰	۴۰	۰	۰	۰
قصر شیرین.....	۱۳۵	۱۲۷	۸	۰	۰	۰	۰	۰
کرمانشاه.....	۷۳۰	۲۶۴	۴۴۴	۲۲	۲۲	۰	۰	۰
کرنده.....	۸	۷	۱	۰	۰	۰	۰	۰
کنگاور.....	۷۵	۵۲	۲	۲۱	۲۱	۰	۰	۰
کوزران.....	۱۲	۷	۰	۵	۵	۰	۰	۰
گودین.....	۰	۰	۰	۰	۰	۰	۰	۰
گهواره.....	۲	۰	۰	۲	۲	۰	۰	۰

۱۰۰- پروانه‌های احداث ساختمان برحسب نوع اسکلت و مصالح عمده‌ی به‌کار رفته در ساختمان در نقاط شهری استان کهگیلویه و بویراحمد: سال ۱۳۹۴

شهر	جمع	اسکلت فلزی	بتون آرمه	سایر			
				جمع	آجر و آهن	آجر و چوب	بلوک سیمانی
استان.....	۱۲۴۷	۱۲۴	۶۵۱	۴۷۲	۳۳۴	۴	۱۳۴
باشت.....	۶۶	۵	۱	۶۰	۵۹	۰	۱
پاتاوه.....	۲۶	۰	۲۰	۶	۶	۰	۰
چرام.....	۵۲	۰	۲	۵۰	۴۶	۰	۴
چیتاب.....	۱۸	۰	۰	۱۸	۱	۰	۱۷
دوگنبدان.....	۱۵۱	۸۱	۶۷	۳	۳	۰	۰
دهدشت.....	۸۷	۷	۳۵	۴۵	۳۰	۲	۱۳
دیشموک.....	۰	۰	۰	۰	۰	۰	۰
سرفاریاب.....	۲۰	۰	۰	۲۰	۱۸	۰	۲
سوق.....	۲۴	۰	۰	۲۴	۲۴	۰	۰
سی سخت.....	۳۰	۰	۱۲	۱۸	۱۸	۰	۰
قلعه رئیسی.....	۷	۰	۰	۷	۷	۰	۰
گراب سفلی.....	۰	۰	۰	۰	۰	۰	۰
لنده.....	۱۱۷	۰	۱۱۷	۰	۰	۰	۰
لیکک.....	۱۶۹	۰	۱۶۹	۰	۰	۰	۰
مادوان.....	۵۴	۰	۳	۵۱	۵۱	۰	۰
مارگون.....	۲۷	۰	۰	۲۷	۲۷	۰	۰
یاسوج.....	۳۹۹	۳۱	۲۲۵	۱۴۳	۴۴	۲	۹۷

مرکز آمار ایران

۱۰۱- پروانه‌های احداث ساختمان برحسب نوع اسکلت و مصالح عمده‌ی به‌کار رفته در ساختمان در نقاط شهری استان گلستان:
سال ۱۳۹۴

شهر	جمع	اسکلت فلزی	بتون آرمه	سایر			
				جمع	آجر و آهن	آجر و چوب	بلوک سیمانی
استان.....	۱۶۵۲	۳۳	۱۵۹۸	۲۱	۲۱	۰	۰
آزادشهر.....	۹۰	۱	۸۸	۱	۱	۰	۰
آق قلا.....	۳۰	۰	۳۰	۰	۰	۰	۰
انبارآلوم.....	۲	۰	۲	۰	۰	۰	۰
اینچه برون.....	۱۹	۰	۱۷	۲	۲	۰	۰
بندر ترکمن.....	۶۸	۰	۶۸	۰	۰	۰	۰
بندرگز.....	۲۷	۱	۱۲	۱۴	۱۴	۰	۰
تاتارعلیا.....	۳	۰	۳	۰	۰	۰	۰
جلین.....	۴	۰	۴	۰	۰	۰	۰
خان ببین.....	۹	۰	۹	۰	۰	۰	۰
دلند.....	۷	۰	۷	۰	۰	۰	۰
رامیان.....	۴۰	۰	۴۰	۰	۰	۰	۰
سرخنکلاته.....	۱۲	۳	۹	۰	۰	۰	۰
سنگدوین.....	۳۶	۰	۳۶	۰	۰	۰	۰
سیمین شهر.....	۴۱	۱	۴۰	۰	۰	۰	۰
علی آباد.....	۱۲۷	۱۵	۱۱۱	۱	۱	۰	۰
فاضل آباد.....	۳۰	۲	۲۸	۰	۰	۰	۰
فراغی.....	۱۵	۰	۱۴	۱	۱	۰	۰
کردکوی.....	۵۷	۱	۵۶	۰	۰	۰	۰
کلاله.....	۷۷	۱	۷۵	۱	۱	۰	۰
گالیکش.....	۵۴	۲	۵۲	۰	۰	۰	۰
گرگان.....	۲۹۸	۱	۲۹۶	۱	۱	۰	۰
گمیش تپه.....	۶۳	۰	۶۳	۰	۰	۰	۰
گنبدکاوس.....	۳۸۳	۰	۳۸۳	۰	۰	۰	۰
مراوه.....	۷۹	۰	۷۹	۰	۰	۰	۰

۱۰۱- پروانه‌های احداث ساختمان برحسب نوع اسکلت و مصالح عمده‌ی به‌کار رفته در ساختمان در نقاط شهری استان گلستان:

سال ۱۳۹۴ (دنباله)

شهر	جمع	اسکلت فلزی	بتون آرمه	سایر				
				جمع	آجر و آهن	آجر و چوب	بلوک سیمانی	سایر
مزرعه.....	۱۷	۱	۱۶	۰	۰	۰	۰	۰
مینودشت.....	۲۲	۱	۲۱	۰	۰	۰	۰	۰
نگین شهر.....	۲۸	۰	۲۸	۰	۰	۰	۰	۰
نوده خاندوز.....	۴	۰	۴	۰	۰	۰	۰	۰
نوکنده.....	۱۰	۳	۷	۰	۰	۰	۰	۰

مرکز آمار ایران

۱۰۲- پروانه‌های احداث ساختمان برحسب نوع اسکلت و مصالح عمده‌ی به‌کار رفته در ساختمان در نقاط شهری استان گیلان:

سال ۱۳۹۴

شهر	جمع	اسکلت فلزی	بتون آرمه	سایر			
				جمع	آجر و آهن	آجر و چوب	بلوک سیمانی
استان.....	۳۳۹۷	۷۶	۳۳۰۱	۲۰	۳	۰	۱۷
آستارا.....	۱۱۰	۰	۱۱۰	۰	۰	۰	۰
آستانه اشرفیه.....	۸۷	۲	۸۵	۰	۰	۰	۰
احمدسرگوراب.....	۱۸	۱	۱۷	۰	۰	۰	۰
اسالم.....	۵۲	۰	۵۲	۰	۰	۰	۰
اطاقور.....	۲۶	۰	۲۶	۰	۰	۰	۰
املش.....	۵۲	۰	۵۲	۰	۰	۰	۰
بازار جمعه.....	۲۳	۰	۲۳	۰	۰	۰	۰
بره سر.....	۹	۱	۸	۰	۰	۰	۰
بندرانزلی.....	۱۲۲	۰	۱۲۲	۰	۰	۰	۰
پره سر.....	۳۶	۰	۳۶	۰	۰	۰	۰
توتکابن.....	۱۰	۰	۹	۱	۰	۰	۱
چیرنده.....	۱۰	۶	۳	۱	۱	۰	۰
چابکسر.....	۷۷	۰	۷۷	۰	۰	۰	۰
چاف و چمخاله.....	۲۲۹	۰	۲۲۹	۰	۰	۰	۰
چوبر.....	۱۱	۲	۹	۰	۰	۰	۰
حویق.....	۱۶	۰	۱۶	۰	۰	۰	۰
خشکبیجار.....	۲۹	۳	۱۳	۱۳	۱	۰	۱۲
خمام.....	۲۵	۱	۳۰	۴	۰	۰	۴
دیلمان.....	۳۲	۰	۳۲	۰	۰	۰	۰
رانکوه.....	۲۴	۰	۲۴	۰	۰	۰	۰
رحیم آباد.....	۷۸	۰	۷۸	۰	۰	۰	۰
رستم آباد.....	۴۴	۵	۳۹	۰	۰	۰	۰
رشت.....	۷۷۰	۱	۷۶۹	۰	۰	۰	۰
رضوانشهر.....	۶۱	۰	۶۱	۰	۰	۰	۰

۱۰۲- پروانه‌های احداث ساختمان برحسب نوع اسکلت و مصالح عمده‌ی به‌کار رفته در ساختمان در نقاط شهری استان گیلان:
سال ۱۳۹۴ (دنباله)

شهر	جمع	اسکلت فلزی	بتون آرمه	سایر				
				جمع	آجر و آهن	آجر و چوب	بلوک سیمانی	سایر
رودبار.....	۳۰	۱۴	۱۶
رودپنه.....	۲۷	۲	۲۵
رودسر.....	۱۳۴	۱	۱۳۳
سنگر.....	۹۳	۳	۹۰
سیاهکل.....	۶۸	۰	۶۸
شفت.....	۲۹	۰	۲۹
شلمان.....	۲۵	۰	۲۵
صومعه سرا.....	۱۱۰	۰	۱۰۹	۱
فومن.....	۷۲	۱	۷۱
کلاچای.....	۲۴	۰	۲۴
کوچصفهان.....	۱۵	۰	۱۵
کومله.....	۳۸	۰	۳۸
کیاشهر.....	۶۵	۰	۶۵
گوراب زرمیخ.....	۲۳	۱	۲۲
لاهیجان.....	۱۸۶	۸	۱۷۸
لشت نشاء.....	۵۲	۰	۵۲
لنگرود.....	۱۸۱	۰	۱۸۱
لوشان.....	۲۱	۱۴	۷
لولمان.....	۹	۰	۹
لوندویل.....	۳۹	۰	۳۹
لیسار.....	۲۷	۰	۲۷
ماسال.....	۲۷	۱	۲۶
ماسوله.....	۴	۰	۴
ماکلوان.....	۱۱	۰	۱۱
مرجقل.....	۱۳	۰	۱۳
منجیل.....	۱۵	۹	۶
واجارگاه.....	۱۸	۰	۱۸
هشتپر (تالش).....	۸۰	۰	۸۰

۱۰۴- پروانه‌های احداث ساختمان برحسب نوع اسکلت و مصالح عمده‌ی به‌کار رفته در ساختمان در نقاط شهری استان مازندران:

سال ۱۳۹۴

شهر	جمع	اسکلت فلزی	بتون آرمه	سایر				
				جمع	آجر و آهن	آجر و چوب	بلوک سیمانی	سایر
استان.....	۴۴۱۶	۱۱۸	۴۲۸۶	۱۲	۸	۰	۴	۰
آلاشت.....	۴	۲	۲	۰	۰	۰	۰	۰
آمل.....	۵۲۵	۴	۵۲۱	۰	۰	۰	۰	۰
ارطه.....	۱۵	۰	۱۵	۰	۰	۰	۰	۰
امامزاده عبدالله.....	۲۵	۱	۲۳	۱	۱	۰	۰	۰
امیرکلا.....	۶۱	۷	۵۴	۰	۰	۰	۰	۰
ایزدشهر.....	۱۰۴	۵	۹۹	۰	۰	۰	۰	۰
بابل.....	۴۶۲	۲۴	۴۳۸	۰	۰	۰	۰	۰
بابلسر.....	۷۷	۲	۷۴	۱	۰	۰	۱	۰
بلده.....	۸	۳	۵	۰	۰	۰	۰	۰
بهشهر.....	۱۲۸	۲۲	۱۰۶	۰	۰	۰	۰	۰
بهنمیر.....	۶۴	۰	۶۴	۰	۰	۰	۰	۰
پایین هولار.....	۱	۰	۱	۰	۰	۰	۰	۰
پل سفید.....	۱۲	۰	۱۱	۱	۱	۰	۰	۰
پول.....	۱۷	۰	۱۴	۳	۰	۰	۳	۰
تنکابن.....	۱۱۳	۲	۱۱۱	۰	۰	۰	۰	۰
جویبار.....	۴۰	۰	۴۰	۰	۰	۰	۰	۰
چالوس.....	۲۵۶	۰	۲۵۶	۰	۰	۰	۰	۰
چمستان.....	۶۶	۱	۶۰	۵	۵	۰	۰	۰
خرم آباد.....	۳۵	۳	۳۲	۰	۰	۰	۰	۰
خلیل شهر.....	۰	۰	۰	۰	۰	۰	۰	۰
خوش رودپی.....	۳۴	۲	۳۲	۰	۰	۰	۰	۰
دابودشت.....	۴۶	۲	۴۴	۰	۰	۰	۰	۰
رامسر.....	۱۳۸	۸	۱۳۰	۰	۰	۰	۰	۰
رستمکلا.....	۳۰	۰	۳۰	۰	۰	۰	۰	۰

۱۰۴- پروانه‌های احداث ساختمان برحسب نوع اسکلت و مصالح عمده‌ی به‌کار رفته در ساختمان در نقاط شهری استان مازندران:

سال ۱۳۹۴ (دنباله)

شهر	جمع	اسکلت فلزی	بتون آرمه	سایر				
				جمع	آجر و آهن	آجر و چوب	بلوک سیمانی	سایر
رویان.....	۵۹	۰	۵۹	۰	۰	۰	۰	۰
رینه.....	۲۵	۷	۱۸	۰	۰	۰	۰	۰
زرگرمحله.....	۱۴	۰	۱۴	۰	۰	۰	۰	۰
زیرآب.....	۰	۰	۰	۰	۰	۰	۰	۰
ساری.....	۳۰۲	۳	۲۹۹	۰	۰	۰	۰	۰
سرخورد.....	۲۶	۴	۲۲	۰	۰	۰	۰	۰
سلمان شهر.....	۱۹	۰	۱۹	۰	۰	۰	۰	۰
سورک.....	۵	۱	۴	۰	۰	۰	۰	۰
شیرگاه.....	۶۳	۰	۶۳	۰	۰	۰	۰	۰
شیروود.....	۷۷	۰	۷۷	۰	۰	۰	۰	۰
عباس اباد.....	۲۴	۰	۲۴	۰	۰	۰	۰	۰
فریدونکنار.....	۳۰	۰	۳۰	۰	۰	۰	۰	۰
فریم.....	۲	۲	۰	۰	۰	۰	۰	۰
قائم شهر.....	۳۴۰	۱	۳۳۸	۱	۰	۰	۰	۰
کجور.....	۱	۰	۱	۰	۰	۰	۰	۰
کلارآباد.....	۹۸	۰	۹۸	۰	۰	۰	۰	۰
کلاردشت.....	۱۳۸	۰	۱۳۸	۰	۰	۰	۰	۰
کیاکلا.....	۳۳	۱	۳۲	۰	۰	۰	۰	۰
کتالم و سادات شهر.....	۱۳۷	۰	۱۳۷	۰	۰	۰	۰	۰
کوهی خیل.....	۱۸	۱	۱۷	۰	۰	۰	۰	۰
کیاسر.....	۰	۰	۰	۰	۰	۰	۰	۰
گتاب.....	۹	۰	۹	۰	۰	۰	۰	۰
گزنک.....	۰	۰	۰	۰	۰	۰	۰	۰
گلوگاه.....	۱۷	۰	۱۷	۰	۰	۰	۰	۰
گلوگاه.....	۶۶	۱	۶۵	۰	۰	۰	۰	۰

۱۰۴- پروانه‌های احداث ساختمان برحسب نوع اسکلت و مصالح عمده‌ی به‌کار رفته در ساختمان در نقاط شهری استان مازندران:
سال ۱۳۹۴ (دنباله)

شهر	جمع	اسکلت فلزی	بتون آرمه	سایر				
				جمع	آجر و آهن	آجر و چوب	بلوک سیمانی	سایر
محمودآباد.....	۸۱	۰	۸۱	۰	۰	۰	۰	۰
مرزن آباد.....	۱۶	۰	۱۶	۰	۰	۰	۰	۰
مرزیکلا.....	۰	۰	۰	۰	۰	۰	۰	۰
نشتارود.....	۱۸	۰	۱۸	۰	۰	۰	۰	۰
نکا.....	۷۶	۰	۷۶	۰	۰	۰	۰	۰
نور.....	۷۴	۰	۷۴	۰	۰	۰	۰	۰
نوشهر.....	۱۷۹	۰	۱۷۹	۰	۰	۰	۰	۰
هادی شهر.....	۶۱	۹	۵۲	۰	۰	۰	۰	۰
هچیرود.....	۱۴۷	۰	۱۴۷	۰	۰	۰	۰	۰

مرکز آمار ایران

۱۰۵- پروانه‌های احداث ساختمان برحسب نوع اسکلت و مصالح عمده‌ی به‌کار رفته در ساختمان در نقاط شهری استان مرکزی:

سال ۱۳۹۴

شهر	جمع	اسکلت فلزی	بتون آرمه	سایر				
				جمع	آجر و آهن	آجر و چوب	بلوک سیمانی	سایر
استان.....	۱۷۱۴	۷۹۳	۹۱۹	۲	۱	۱	۰	۰
آستانه.....	۲۴	۲۴	۰	۰	۰	۰	۰	۰
آشتیان.....	۳۵	۲۶	۹	۰	۰	۰	۰	۰
آوه.....	۵	۲	۳	۰	۰	۰	۰	۰
اراک.....	۴۱۴	۱۸۳	۲۳۰	۱	۱	۰	۰	۰
پرندک.....	۱۱	۷	۴	۰	۰	۰	۰	۰
تفرش.....	۸۰	۱	۷۹	۰	۰	۰	۰	۰
توره.....	۴	۴	۰	۰	۰	۰	۰	۰
جاورسیان.....	۱۰	۹	۱	۰	۰	۰	۰	۰
خشکرد.....	۳۲	۲۶	۶	۰	۰	۰	۰	۰
خمین.....	۱۵۲	۸۱	۷۱	۰	۰	۰	۰	۰
خنجین.....	۱۳	۱۲	۱	۰	۰	۰	۰	۰
خنداب.....	۷	۶	۱	۰	۰	۰	۰	۰
داودآباد.....	۱	۱	۰	۰	۰	۰	۰	۰
دلیجان.....	۱۳۰	۲۲	۱۰۷	۱	۱	۰	۰	۰
رازقان.....	۱۱	۲	۹	۰	۰	۰	۰	۰
زاویه.....	۱۹	۷	۱۲	۰	۰	۰	۰	۰
ساروق.....	۴	۴	۰	۰	۰	۰	۰	۰
ساوه.....	۲۲۷	۶۲	۱۶۵	۰	۰	۰	۰	۰
شازند.....	۶۳	۵۱	۱۲	۰	۰	۰	۰	۰
شهباز.....	۱۹	۱۶	۳	۰	۰	۰	۰	۰
غرق آباد.....	۲۲	۲۰	۲	۰	۰	۰	۰	۰
فرمهین.....	۸۲	۲۸	۵۴	۰	۰	۰	۰	۰
قورچی باشی.....	۰	۰	۰	۰	۰	۰	۰	۰
کارچان.....	۲۰	۱۷	۳	۰	۰	۰	۰	۰

۱۰۵- پروانه‌های احداث ساختمان برحسب نوع اسکلت و مصالح عمده‌ی به‌کار رفته در ساختمان در نقاط شهری استان مرکزی:
سال ۱۳۹۴ (دنباله)

شهر	جمع	اسکلت فلزی	بتون آرمه	سایر			
				جمع	آجر و آهن	آجر و چوب	بلوک سیمانی
کمیجان.....	۳۰	۲۸	۲	۰	۰	۰	۰
مامونیه.....	۸۰	۲۳	۵۷	۰	۰	۰	۰
محلات.....	۹۰	۴۰	۵۰	۰	۰	۰	۰
مهاجران.....	۱۴	۱۱	۳	۰	۰	۰	۰
میلاگرد.....	۲۸	۲۶	۲	۰	۰	۰	۰
نراق.....	۱	۱	۰	۰	۰	۰	۰
نوبران.....	۳۰	۲۳	۷	۰	۰	۰	۰
نیمور.....	۴۳	۱۸	۲۵	۰	۰	۰	۰
هندودر.....	۱۳	۱۲	۱	۰	۰	۰	۰

مرکز آمار ایران

۱۰۶- پروانه‌های احداث ساختمان برحسب نوع اسکلت و مصالح عمده‌ی به‌کار رفته در ساختمان در نقاط شهری استان هرمزگان:

سال ۱۳۹۴

شهر	جمع	اسکلت فلزی	بتون آرمه	سایر				
				جمع	آجر و آهن	آجر و چوب	بلوک سیمانی	سایر
استان.....	۱۴۵۲	۱	۹۳۱	۵۲۰	۳۷۶	۰	۱۴۴	۰
ابوموسی.....	۱	۰	۱	۰	۰	۰	۰	۰
بستک.....	۷۸	۰	۸	۷۰	۷۰	۰	۰	۰
بندر جاسک.....	۴۹	۰	۳۱	۱۸	۱۷	۰	۱	۰
بندر عباس.....	۲۲۶	۰	۲۲۶	۰	۰	۰	۰	۰
بندر لنگه.....	۶۵	۰	۶۵	۰	۰	۰	۰	۰
بیکاء.....	۱۴	۰	۰	۱۴	۳	۰	۱۱	۰
پارسیان.....	۸۲	۰	۸۲	۰	۰	۰	۰	۰
تازیان پایین.....	۶	۰	۶	۰	۰	۰	۰	۰
تخت.....	۱۴	۰	۱۰	۴	۰	۰	۴	۰
تیروز.....	۱	۰	۱	۰	۰	۰	۰	۰
جناح.....	۲۳	۰	۱۰	۱۳	۳	۰	۱۰	۰
چارک.....	۶	۰	۳	۳	۰	۰	۳	۰
حاجی اباد.....	۶۵	۱	۶۳	۱	۰	۰	۱	۰
خمیر.....	۲۵	۰	۲۵	۰	۰	۰	۰	۰
درگهان.....	۰	۰	۰	۰	۰	۰	۰	۰
دشتی.....	۱۸	۰	۱۸	۰	۰	۰	۰	۰
دهبارز.....	۲۰۷	۰	۲۶	۱۸۱	۱۸۱	۰	۰	۰
رویدر.....	۷۳	۰	۱۰	۶۳	۰	۰	۶۳	۰
زیارتعلی.....	۳۱	۰	۱	۳۰	۱۹	۰	۱۱	۰
سردشت.....	۹	۰	۰	۹	۰	۰	۹	۰
سرگز.....	۴	۰	۱	۳	۰	۰	۳	۰
سندرک.....	۰	۰	۰	۰	۰	۰	۰	۰
سوزا.....	۰	۰	۰	۰	۰	۰	۰	۰
سیریک.....	۲۴	۰	۲۱	۳	۲	۰	۱	۰

۱۰۶- پروانه‌های احداث ساختمان برحسب نوع اسکلت و مصالح عمده‌ی به‌کار رفته در ساختمان در نقاط شهری استان هرمزگان:

سال ۱۳۹۴ (دنباله)

شهر	جمع	اسکلت فلزی	بتون آرمه	سایر				
				جمع	آجر و آهن	آجر و چوب	بلوک سیمانی	سایر
فارغان.....	۱۵	۰	۶	۹	۰	۰	۹	۰
فین.....	۱۱۰	۰	۱۱۰	۰	۰	۰	۰	۰
قشم.....	۷۵	۰	۷۵	۰	۰	۰	۰	۰
قلعه قاضی.....	۱۸	۰	۱۸	۰	۰	۰	۰	۰
کوهستک.....	۴	۰	۲	۲	۰	۱	۱	۰
کنگ.....	۴۰	۰	۴۰	۰	۰	۰	۰	۰
کوشکنار.....	۷۶	۰	۰	۷۶	۰	۰	۰	۰
کیش.....	۰	۰	۰	۰	۰	۰	۰	۰
گروک.....	۱۱	۰	۷	۴	۰	۰	۰	۰
گوهران.....	۰	۰	۰	۰	۰	۰	۰	۰
لمزان.....	۲	۰	۰	۲	۰	۰	۲	۰
میناب.....	۷۴	۰	۶۰	۱۴	۰	۰	۱۴	۰
هرمز.....	۲	۰	۱	۱	۰	۰	۱	۰
هشتبندی.....	۴	۰	۴	۰	۰	۰	۰	۰

مرکز آمار ایران

۱۰۷- پروانه‌های احداث ساختمان برحسب نوع اسکلت و مصالح عمده‌ی به‌کار رفته در ساختمان در نقاط شهری استان همدان:
سال ۱۳۹۴

شهر	جمع	اسکلت فلزی	بتون آرمه	سایر				
				جمع	آجر و آهن	آجر و چوب	بلوک سیمانی	سایر
استان.....	۱۵۱۰	۱۶۴	۵۹۰	۱۲۶	۱۲۰	۰	۶	۰
آجین.....	۰	۰	۰	۰	۰	۰	۰	۰
ازندریان.....	۳۴	۲۶	۸	۰	۰	۰	۰	۰
اسدآباد.....	۵۲	۳۹	۱۳	۰	۰	۰	۰	۰
برزول.....	۳	۱	۲	۰	۰	۰	۰	۰
بهار.....	۵۲	۱۶	۳۰	۶	۶	۰	۰	۰
تویسرکان.....	۳۹	۱۶	۲۳	۰	۰	۰	۰	۰
جورقان.....	۱۲	۹	۱	۲	۲	۰	۰	۰
جوکار.....	۱۱	۱۰	۱	۰	۰	۰	۰	۰
دمق.....	۵	۳	۱	۱	۱	۰	۰	۰
رزن.....	۶۲	۴۵	۱۷	۰	۰	۰	۰	۰
زنگنه.....	۱۱	۴	۷	۰	۰	۰	۰	۰
سامن.....	۴۶	۲۲	۲۴	۰	۰	۰	۰	۰
سرکان.....	۶	۴	۲	۰	۰	۰	۰	۰
شیرین سو.....	۳	۲	۰	۱	۱	۰	۰	۰
صالح آباد.....	۲۵	۲۰	۱	۴	۴	۰	۰	۰
فامنین.....	۶۳	۳۳	۹	۲۱	۲۱	۰	۰	۰
فرسفج.....	۱	۱	۰	۰	۰	۰	۰	۰
فیروزان.....	۳۴	۱۳	۲۱	۰	۰	۰	۰	۰
قروه درجزین.....	۴۱	۳۶	۱	۴	۴	۰	۰	۰
قهاوند.....	۵	۵	۰	۰	۰	۰	۰	۰
کبودرآهنگ.....	۷۸	۷۲	۲	۴	۴	۰	۰	۰
گل تپه.....	۱۶	۱۳	۰	۳	۳	۰	۰	۰
گیان.....	۲۹	۱۸	۶	۵	۵	۰	۰	۰
لالجین.....	۱۱۸	۷۴	۱۶	۲۸	۲۸	۰	۰	۰

۱۰۷- پروانه‌های احداث ساختمان برحسب نوع اسکلت و مصالح عمده‌ی به‌کار رفته در ساختمان در نقاط شهری استان همدان:
سال ۱۳۹۴ (دنباله)

شهر	جمع	اسکلت فلزی	بتون آرمه	سایر				
				جمع	آجر و آهن	آجر و چوب	بلوک سیمانی	سایر
مریانج.....	۴۷	۲۲	۱۸	۷	۶	۰	۱	۰
ملایر.....	۸۶	۲۸	۵۸	۰	۰	۰	۰	۰
مهاجران.....	۵	۵	۰	۰	۰	۰	۰	۰
نهادند.....	۱۰۴	۱۷	۸۳	۴	۴	۰	۰	۰
همدان.....	۵۹۲	۳۱۰	۲۴۶	۳۶	۳۱	۰	۵	۰

مرکز آمار ایران

۱۰۸- پروانه‌های احداث ساختمان برحسب نوع اسکلت و مصالح عمده‌ی به‌کار رفته در ساختمان در نقاط شهری استان یزد: سال ۱۳۹۴

شهر	جمع	اسکلت فلزی	بتون آرمه	سایر				
				جمع	آجر و آهن	آجر و چوب	بلوک سیمانی	سایر
استان.....	۲۳۳۷	۲۱۰	۹۳۵	۱۱۹۲	۱۱۹۲	۰	۰	۰
ابركوه.....	۱۷	۲	۱	۱۴	۱۴	۰	۰	۰
احمدآباد.....	۱۹	۳	۰	۱۶	۱۶	۰	۰	۰
اردكان.....	۲۶۰	۲۱	۲۶	۲۱۳	۲۱۳	۰	۰	۰
اشكذر.....	۵۶	۵	۷	۴۴	۴۴	۰	۰	۰
بافق.....	۳۰۷	۱۸	۴	۲۸۵	۲۸۵	۰	۰	۰
بفرويه.....	۱۸	۲	۱	۱۵	۱۵	۰	۰	۰
بهباد.....	۴۱	۰	۰	۴۱	۴۱	۰	۰	۰
تفت.....	۷۲	۳	۱۶	۵۳	۵۳	۰	۰	۰
حميديا.....	۳۸	۴	۲۵	۹	۹	۰	۰	۰
خضراآباد.....	۰	۰	۰	۰	۰	۰	۰	۰
زارچ.....	۲۹	۱	۲	۲۶	۲۶	۰	۰	۰
شاهديه.....	۱۰	۱	۶	۳	۳	۰	۰	۰
عقدا.....	۶	۰	۰	۶	۶	۰	۰	۰
مروست.....	۱۷	۰	۰	۱۷	۱۷	۰	۰	۰
مهردشت.....	۴	۰	۰	۴	۴	۰	۰	۰
مهريز.....	۱۲	۰	۱۱	۱	۱	۰	۰	۰
ميبد.....	۴۲۹	۲۱	۷۰	۳۳۸	۳۳۸	۰	۰	۰
ندوشن.....	۸	۰	۰	۸	۸	۰	۰	۰
نير.....	۲	۰	۰	۲	۲	۰	۰	۰
هرات.....	۳۰	۲	۱۳	۱۵	۱۵	۰	۰	۰
يزد.....	۹۶۲	۱۲۷	۷۵۳	۸۲	۸۲	۰	۰	۰