

ریاست جمهوری  
سازمان برنامه و بودجه کشور  
مرکز آمار ایران

اطلاعات پروانه‌های ساختمانی  
صادر شده توسط شهرداری‌های کشور  
سال ۱۳۹۶

مرکز آمار ایران



نشانه‌های نشریات مرکز آمار ایران	
آمار گردآوری نشده است.	-
آمار در دسترس نیست.	000
ذاتاً یا عملاً وجود ندارد.	X
جمع و محاسبه غیر ممکن یا بی‌معنی است.	XX
رقم کمتر از نصف واحد است.	
رقم (نسبت) ناچیز و قابل صرف نظر کردن است.	//
رقم غیر قطعی است.	*
رقم جنبه تخمینی دارد.	**
به دلیل حفظ محرمانگی، رقم قابل انتشار نیست.	⊙

اختلاف در سرجمع‌ها به علت سراسر کردن ارقام است. محاسبه نسبت‌ها و شاخص‌ها قبل از سراسر کردن ارقام صورت گرفته است.

مرکز آمار ایران

## مقدمه

نشریه حاضر، نتایج طرح گردآوری اطلاعات پروانه‌های ساختمانی صادرشده توسط شهرداری‌های کشور در سال ۱۳۹۶ را ارائه می‌دهد. براساس نتایج این طرح، تعداد پروانه‌های ساختمانی صادرشده در کشور برحسب نوع پروانه، نوع کاربری، مساحت زمین، مساحت زیربنا، نوع اسکلت و مصالح عمده‌ی به‌کار رفته در بنا، تعداد واحد مسکونی، تعداد طبقات و ... در قالب ۱۵ جدول استانی و ۹۳ جدول شهری ارائه شده است.

با توجه به هماهنگی‌های به‌عمل‌آمده با شهرداری تهران، اطلاعات مورد نظر همانند سایر نقاط شهری کشور در قالب جداول استانی و شهری ارائه می‌شود، برای حفظ سری‌های زمانی موجود و از سوی دیگر اهمیت اطلاعات شهر تهران، علاوه بر ارائه این اطلاعات در قالب استان تهران، به‌صورت سطر جداگانه نیز در ذیل استان تهران و همچنین به‌صورت جدول I به‌تفکیک مناطق شهرداری ارائه شده است. علاوه بر این، خلاصه مهم‌ترین یافته‌های مربوط به شهر تهران جدا از نقاط شهری کل کشور (شامل شهر تهران)، در قسمت گزیده یافته‌های آماری آورده شده است.

یادآور می‌شود که آمار و اطلاعات مربوط به مشخصات فیزیکی ساختمان‌ها و تعداد واحد مسکونی آن‌ها، در مرحله قبل از احداث ساختمان و بر پایه اطلاعات مندرج در پروانه‌های ساختمانی صادرشده از سوی شهرداری‌های کشور، جمع‌آوری و در این نشریه ارائه شده است. این نشریه در دفتر آمارهای صنعت، معدن و زیربنایی مرکز آمار ایران توسط کارشناسان گروه آمارهای مسکن و ساختمان با همکاری شهرداری‌های تمام شهرهای کشور و سازمان برنامه و بودجه‌ی استان‌های سراسر کشور تهیه شده است.

## فهرست مندرجات

صفحه	عنوان
۱۳	تعاریف و مفاهیم طرح
۱۵	گزیده یافته‌های آماری
۱۵	الف- شهر تهران
۱۸	ب- نقاط شهری کل کشور
۲۷	نمودارها و نقشه‌ها
۲۹	نمودار ۱- درصد پروانه‌های صادرشده برای احداث ساختمان برحسب تعداد طبقات- شهر تهران: سال ۱۳۹۶
۲۹	نمودار ۲- درصد پروانه‌های صادرشده برای احداث ساختمان مسکونی برحسب تعداد طبقات- کل کشور: سال ۱۳۹۶
۳۰	نمودار ۳- درصد پروانه‌های صادرشده برای احداث ساختمان برحسب مورد استفاده- شهر تهران: سال ۱۳۹۶
۳۰	نمودار ۴- درصد پروانه‌های صادرشده برای احداث ساختمان برحسب مورد استفاده- کل کشور: سال ۱۳۹۶
۳۱	نمودار ۵- درصد پروانه‌های صادرشده برای احداث ساختمان مسکونی برحسب نوع اسکلت و مصالح عمده‌ی به‌کار رفته در ساختمان- کل کشور: سال ۱۳۹۶
۳۱	نمودار ۶- درصد پروانه‌های صادرشده برای احداث ساختمان مسکونی برحسب تعداد واحد مسکونی- کل کشور: سال ۱۳۹۶
۳۲	نمودار ۷- مقایسه‌ی سهم مساحت زیربنای احداث ساختمان در شهر تهران با سایر شهرهای کشور: سال ۱۳۹۶
۳۲	نمودار ۸- مقایسه‌ی سهم تعداد واحد مسکونی در پروانه‌های احداث ساختمان در شهر تهران با سایر شهرهای کشور: سال ۱۳۹۶
۳۳	نمودار ۹- روند تغییرات تعداد پروانه‌های صادرشده برای احداث ساختمان در کل کشور از سال ۱۳۹۲ تا سال ۱۳۹۶
۳۳	نمودار ۱۰- روند تغییرات تعداد واحد مسکونی در پروانه‌های صادرشده برای احداث ساختمان در کل کشور از سال ۱۳۹۲ تا سال ۱۳۹۶
۳۴	نمودار ۱۱- روند تغییرات مساحت زیربنا در پروانه‌های صادرشده برای احداث ساختمان از سال ۱۳۹۲ تا سال ۱۳۹۶
۳۵	نقشه‌ی ۱- مناطق ۲۲ گانه شهرداری تهران برحسب تعداد واحد مسکونی پیش‌بینی شده در پروانه‌های احداث ساختمان مسکونی: سال ۱۳۹۶
۳۶	نقشه‌ی ۲- مناطق ۲۲ گانه شهرداری تهران برحسب نسبت پروانه‌های احداث ساختمان مسکونی ۵ طبقه و بیش‌تر به کمتر از ۵ طبقه: سال ۱۳۹۶
۳۷	نقشه‌ی ۳- استان‌های کشور برحسب متوسط مساحت زیربنای واحد مسکونی در پروانه‌های احداث ساختمان مسکونی: سال ۱۳۹۶
۳۸	نقشه‌ی ۴- استان‌های کشور برحسب میزان تراکم در پروانه‌های احداث ساختمان مسکونی: سال ۱۳۹۶
۳۹	نقشه‌ی ۵- استان‌های کشور برحسب سهم واحدهای مسکونی هر استان از کل واحدهای مسکونی پیش‌بینی شده در پروانه‌های احداث ساختمان مسکونی: سال ۱۳۹۶
۴۱	جدول‌های آماری
۴۳	۱- تعداد پروانه‌های ساختمانی برحسب نوع پروانه، بخش متقاضی و استان: سال ۱۳۹۶
۴۴	۲- مساحت‌زیربنای تعیین شده در پروانه‌های ساختمانی برحسب نوع پروانه، بخش متقاضی و استان: سال ۱۳۹۶
۴۵	۳- تعداد واحد مسکونی تعیین شده در پروانه‌های ساختمانی برحسب نوع پروانه، بخش متقاضی و استان: سال ۱۳۹۶
۴۶	۴- تعداد پروانه و مساحت زمین در پروانه‌های احداث ساختمان برحسب وضع زمین و استان: سال ۱۳۹۶
۴۷	۵- تعداد پروانه‌های احداث ساختمان برحسب تعداد طبقات ساختمان و استان: سال ۱۳۹۶
۴۸	۶- تعداد پروانه‌های احداث ساختمان برحسب نوع اسکلت و مصالح عمده‌ی به‌کار رفته در ساختمان و استان: سال ۱۳۹۶
۴۹	۷- تعداد پروانه‌های احداث ساختمان برحسب مورد استفاده‌ی ساختمان و استان: سال ۱۳۹۶
۵۰	۸- مساحت زمین در پروانه‌های احداث ساختمان برحسب مورد استفاده‌ی ساختمان و استان: سال ۱۳۹۶
۵۱	۹- مساحت زیربنا در پروانه‌های احداث ساختمان برحسب مورد استفاده‌ی ساختمان و استان: سال ۱۳۹۶
۵۲	۱۰- تعداد واحد مسکونی تعیین شده در پروانه‌های احداث ساختمان برحسب مورد استفاده‌ی ساختمان و استان: سال ۱۳۹۶





- ۱۰۴- پروانه‌های احداث ساختمان برحسب نوع اسکلت و مصالح عمده‌ی به‌کار رفته در ساختمان در نقاط شهری استان مازندران: سال ۱۳۹۶ ..... ۲۲۶
- ۱۰۵- پروانه‌های احداث ساختمان برحسب نوع اسکلت و مصالح عمده‌ی به‌کار رفته در ساختمان در نقاط شهری استان مرکزی: سال ۱۳۹۶ ..... ۲۲۹
- ۱۰۶- پروانه‌های احداث ساختمان برحسب نوع اسکلت و مصالح عمده‌ی به‌کار رفته در ساختمان در نقاط شهری استان هرمزگان: سال ۱۳۹۶ ..... ۲۳۱
- ۱۰۷- پروانه‌های احداث ساختمان برحسب نوع اسکلت و مصالح عمده‌ی به‌کار رفته در ساختمان در نقاط شهری استان همدان: سال ۱۳۹۶ ..... ۲۳۳
- ۱۰۸- پروانه‌های احداث ساختمان برحسب نوع اسکلت و مصالح عمده‌ی به‌کار رفته در ساختمان در نقاط شهری استان یزد: سال ۱۳۹۶ ..... ۲۳۵



مرکز آمار و رایرپلان

## تعاریف و مفاهیم طرح

**پروانه‌ی ساختمانی:** جواز ساخت ساختمان است که از طرف شهرداری‌ها یا سایر مراجع ذیصلاح صادر می‌شود.

**واحد مسکونی:** عبارت از تمام یا قسمتی از یک ساختمان است که حداقل شامل یک اتاق و سرویس (حداقل یک توالت) مستقل بوده و دارای ورودی مستقیم یا غیرمستقیم از معبر عمومی باشد. شکل متعارف آن، واحد مسکونی آپارتمانی و غیرآپارتمانی است که برای سکونت یک خانوار ساخته می‌شود.

### بخش متقاضی پروانه:

**خصوصی:** متقاضی پروانه‌ی ساختمانی، فرد، موسسه یا شرکت خصوصی باشد.

**تعاونی:** متقاضی پروانه‌ی ساختمانی یک شرکت تعاونی باشد و پروانه‌ی ساختمانی به نام آن شرکت تعاونی صادرشده باشد.

**دولتی:** متقاضی پروانه‌ی ساختمانی یکی از سازمان‌های دولتی یا وابسته به دولت باشد. برای مثال نهادهای انقلاب اسلامی، شهرداری‌ها و سازمان‌های مشابه، دولتی است.

### نوع پروانه:

**احداث بنا (تخریب و نوسازی، پروانه‌ی ساخت):** پروانه‌ی ساختمانی است که به منظور ساخت و ایجاد بنای جدید صادر می‌شود.

**افزایش بنا (اضافه اشکوب، توسعه بنا):** پروانه‌ی ساختمانی است که به منظور افزایش سطح یا حجم بنای موجود صادر می‌شود.

### وضعیت زمین قبل از احداث بنا:

**بایر:** منظور زمینی است که هیچ‌گونه فعالیت اقتصادی (مثلاً کشاورزی و ...) روی آن انجام نمی‌گیرد و دارای ساختمان یا تاسیساتی نیز نمی‌باشد.

**باغ، باغچه یا مزرعه:** زمینی است که باغ، فضای سبز یا مزرعه بوده که در آن درختکاری، زراعت و نظایر آن انجام می‌شود.

**ساختمان تخریبی:** در مواردی که زمین پروانه‌ی صادرشده، مربوط به بنایی باشد که به دلیل کلنگی بودن یا دلایل دیگر قصد تخریب آن و احداث بنای جدید باشد.

### مورد استفاده‌ی پروانه:

**مسکونی:** پروانه‌ی ساختمانی است که با شرایط معین در ملک مشخص برای تصرف مسکونی صادر می‌شود.

**تجاری:** پروانه‌ی ساختمانی است که با شرایط معین در ملک مشخص برای تصرف تجاری صادر می‌شود.



**آموزشی:** پروانه‌ی ساختمانی است که با شرایط معین در ملک مشخص برای تصرف آموزشی صادر می‌شود.  
**بهداشتی یا درمانی:** پروانه‌ی ساختمانی است که با شرایط معین در ملک مشخص برای تصرف بهداشتی-درمانی صادر می‌شود.  
**صنعتی:** پروانه‌ی ساختمانی است که با شرایط معین در ملک مشخص برای تصرف صنعتی صادر می‌شود.  
**مسکونی و تجاری (مسکونی و کارگاه توأم):** اگر بنا علاوه بر کاربرد مسکونی یک یا چند کاربرد دیگر نیز داشته باشد (مثلاً مسکونی و تجاری یا مسکونی و آموزشی)، مسکونی و تجاری محسوب می‌شود.  
**سایر:** بناهایی که در هیچ یک از طبقه‌بندی‌های فوق قرار نمی‌گیرند، نظیر بناهای عمومی، مذهبی، ورزشی، تفریحی (مانند سینماها و تئاترها)، سالن‌های اجتماعات مستقل و نظایر آن‌ها در این گروه قرار می‌گیرند.

#### نوع اسکلت بنا:

**بتون آرمه:** چنانچه اسکلت یک بنا از بتون آرمه (بتون همراه با آرماتور و میلگرد) ساخته شود، بنای با اسکلت بتون آرمه نامیده می‌شود که این اسکلت، بار بنا را تحمل می‌کند.  
**فلزی:** ساختمانی که پیکربندی و اتصالات آن جهت مقاومت در برابر نیروهای داخلی و خارجی (ثقلی و جانبی) از قطعات فولادی است.  
**سایر:** در صورتی که اسکلت بنا حالتی غیر از دو حالت فوق باشد، اسکلت آن سایر محسوب می‌شود.

**ساختمان با مصالح بنایی:** ساختمانی است که پیکربندی و اتصالات آن جهت مقاومت در برابر نیروهای داخلی و خارجی (ثقلی و جانبی) از مصالح بنایی متداول باشد. این تعریف، ساختمان‌های با اسکلت فلزی و بتونی را شامل نمی‌شود.  
**آجر (سفال یا سنگ) و آهن یا تیرچه بلوک:** ساختمانی است که دیوارهای بنای آجری (سفال یا سنگی) بار بنا را تحمل می‌کنند.  
**آجر (سنگ) و چوب:** تقسیم بار سقف با ایجاد دهنه‌های مناسب برای اجرای سقف توسط تیرهای چوبی انجام می‌شود و از محل اتصال این تیرهای چوبی با دیوارها، سنگینی سقف به دیوارها منتقل می‌شود.  
**بلوک سیمانی (با هر نوع سقف):** در این حالت مصالح به کار رفته در دیوارها را بلوک سیمانی تشکیل می‌دهد.

مرکز آمار ایران

## گزیده یافته‌های آماری

به دلیل اهمیت اطلاعات شهر تهران و به منظور حفظ قابلیت مقایسه اطلاعات با سال‌های قبل، آمار مربوط به شهر تهران، به صورت سطری جداگانه در ذیل استان تهران در جداول ۱ تا ۱۵ ارائه شده است. بر همین اساس، خلاصه یافته‌های این نشریه نیز در دو بخش "الف" برای شهر تهران و "ب" برای نقاط شهری کل کشور تهیه شده است که به شرح زیر ارائه می‌شود.

### الف - شهر تهران

بر اساس اطلاعات بدست آمده از شهرداری تهران، این شهرداری در سال ۱۳۹۶، تعداد ۹۳۴۶ پروانه‌ی ساختمانی صادر کرده است که ۹۳۱۶ پروانه (۹۹/۷ درصد) مربوط به احداث ساختمان و ۳۰ پروانه (۰/۳ درصد) مربوط به افزایش بنا بوده است. این تعداد پروانه‌ی احداث ساختمان (پروانه‌ی ساختمان و تخریب و نوسازی) صادرشده حدود ۷/۶ درصد از کل پروانه‌های احداث ساختمان صادرشده از سوی شهرداری‌های کشور را تشکیل می‌دهد. پروانه‌های احداث ساختمان نسبت به سال قبل حدود ۷/۴ درصد افزایش داشته است. بیش‌ترین سهم از پروانه‌های صادرشده برای احداث ساختمان در شهر تهران، مربوط به شهرداری منطقه ۱۵ با صدور ۹۰۲ پروانه (۹/۷ درصد) و کمترین سهم مربوط به شهرداری منطقه ۹ با ۲۳۸ پروانه (۲/۶ درصد) بوده است.

مجموع مساحت زیربنای تعیین شده در پروانه‌های احداث ساختمان صادرشده از سوی شهرداری‌های شهر تهران حدود ۱۱۸۲۳ هزار مترمربع بوده است که ضمن کاهش ۱۱/۵ درصدی نسبت به سال قبل در حدود ۱۹/۸ درصد از مجموع کل زیربنای تعیین شده در پروانه‌های احداث ساختمان صادرشده از سوی شهرداری‌های کشور را تشکیل می‌دهد. با توجه به تعداد پروانه‌های احداث ساختمان صادرشده و مساحت زیربنای متناظر با آن‌ها، متوسط مساحت زیربنای هر پروانه‌ی احداث ساختمان صادرشده حدود ۱۲۶۹ مترمربع محاسبه شده است.

تعداد واحد مسکونی پیش‌بینی شده در پروانه‌های احداث ساختمان صادرشده از سوی شهرداری‌های شهر تهران ۶۵۱۱۸ واحد بوده است. این تعداد واحد مسکونی، ۲۰/۲ درصد از کل واحدهای مسکونی در پروانه‌های احداث ساختمان صادرشده از سوی شهرداری‌های کشور است که دارای ۱/۴ درصد کاهش نسبت به سال قبل است. در پروانه‌های احداث ساختمان صادرشده از سوی شهرداری تهران، بیش‌ترین سهم از واحد مسکونی پیش‌بینی شده مربوط به شهرداری منطقه ۴ با ۶۵۳۷ واحد مسکونی (۱۰/۰ درصد) و کمترین سهم مربوط به شهرداری منطقه ۱۲ با ۱۳۶۶ واحد مسکونی (۲/۱ درصد) بوده است. متوسط تعداد واحد مسکونی پیش‌بینی شده در پروانه‌های احداث ساختمان صادرشده حدود ۷/۰ واحد مسکونی محاسبه شده است.

مجموع مساحت زمین پروانه‌های صادرشده برای احداث ساختمان در حدود ۲۶۲۶ هزار مترمربع بوده است که ضمن کاهش ۲۰/۷ درصدی نسبت به سال قبل در حدود ۵/۹ درصد از مجموع کل زمین تعیین شده در پروانه‌های احداث ساختمان صادرشده از سوی شهرداری‌های کشور را تشکیل می‌دهد. با توجه به تعداد پروانه‌های احداث ساختمان صادرشده و مساحت زمین متناظر با آن‌ها متوسط مساحت زمین در هر پروانه‌ی احداث ساختمان حدود ۲۸۲ مترمربع بوده است.

الف - تعداد پروانه‌های احداث ساختمان صادر شده (شامل پروانه‌ی ساختمان و تخریب و نوسازی) از سوی شهرداری‌های شهر تهران، مساحت زمین، مساحت زیربنا و تعداد واحدهای مسکونی پیش‌بینی شده در آن‌ها: سال ۱۳۹۶

شرح	تعداد پروانه	مساحت زیربنا (هزار مترمربع)	مساحت زمین (هزار مترمربع)	تعداد واحد مسکونی
مقدار.....	۹۳۱۶	۱۱۸۲۳	۲۶۲۶	۶۵۱۱۸

ب - تعداد و درصد پروانه‌های ساختمانی بر حسب نوع پروانه و بخش متقاضی در شهر تهران: سال ۱۳۹۶

شرح	کل	پروانه‌ی احداث ساختمان				پروانه‌ی افزایش بنا			
		جمع	خصوصی	تعاونی	دولتی	جمع	خصوصی	تعاونی	دولتی
تعداد.....	۹۳۴۶	۹۳۱۶	۹۱۵۸	۰	۱۵۸	۳۰	۲۸	۰	۲
درصد.....	۱۰۰/۰	۹۹/۷	۹۸/۰	۰/۰	۱/۷	۰/۳	۰/۳	۰/۰	۰/۰

همچنین، اطلاعات حاصل بیانگر این مطلب است که از مجموع پروانه‌های احداث ساختمان صادر شده از سوی شهرداری‌های شهر تهران در حدود ۰/۵ درصد برای احداث ساختمان‌های یک طبقه، ۰/۸ درصد برای احداث ساختمان‌های دو طبقه، ۱/۳ درصد برای احداث ساختمان‌های سه طبقه، ۵/۰ درصد برای احداث ساختمان‌های چهار طبقه و ۹۲/۴ درصد برای احداث ساختمان‌های پنج طبقه و بیش‌تر صادر شده است.

پ - تعداد و درصد پروانه‌های احداث ساختمان صادر شده (شامل پروانه‌ی ساختمان و تخریب و نوسازی) از سوی شهرداری‌های شهر تهران بر حسب تعداد طبقات: سال ۱۳۹۶

شرح	کل	۱ طبقه	۲ طبقه	۳ طبقه	۴ طبقه	۵ طبقه و بیش‌تر
تعداد.....	۹۳۱۶	۴۹	۷۳	۱۲۰	۴۶۳	۸۶۱۱
درصد.....	۱۰۰/۰	۰/۵	۰/۸	۱/۳	۵/۰	۹۲/۴

طبق نتایج حاصل از طرح، بخش اعظم پروانه‌های ساختمانی، برای احداث ساختمان‌های مسکونی صادر شده‌اند. از کل پروانه‌های صادر شده برای احداث ساختمان از سوی شهرداری‌های شهر تهران تعداد ۸۳۵۲ پروانه (۸۹/۷ درصد) مربوط به احداث ساختمان‌های مسکونی، ۷۰۸ پروانه (۷/۶ درصد) مربوط به احداث ساختمان‌های مسکونی و کارگاه توام، ۲۱۷ پروانه (۲/۳ درصد) مربوط به احداث ساختمان‌های بازرگانی و ۳۹ پروانه (۰/۴ درصد) مربوط به احداث ساختمان‌هایی با کاربری‌های دیگر بوده است.

ت - تعداد و درصد پروانه‌های احداث ساختمان بر حسب مورد استفاده‌ی ساختمان در شهر تهران: سال ۱۳۹۶

شرح	کل	مسکونی	مسکونی و کارگاه توام	بازرگانی	صنعتی	آموزشی	بهداشتی یا درمانی	سایر
تعداد.....	۹۳۱۶	۸۳۵۲	۷۰۸	۲۱۷	۱۷	۳	۱	۱۸
درصد.....	۱۰۰/۰	۸۹/۷	۷/۶	۲/۳	۰/۲	۰/۰	۰/۰	۰/۲

اطلاعات پروانه‌های ساختمانی صادر شده توسط شهرداری‌های کشور - ۱۳۹۶ ۱۷

همان‌طور که پیش‌تر اشاره شد، مساحت زمین در پروانه‌های احداث ساختمان بالغ بر ۲۶۲۶ هزار مترمربع بوده است که در حدود ۲۱۸۵ هزار مترمربع (۸۳/۲ درصد) مربوط به پروانه‌های احداث ساختمان مسکونی گزارش شده است. متوسط مساحت زمین در هر پروانه‌ی احداث ساختمان مسکونی حدود ۲۶۲ مترمربع محاسبه شده است.

ث - مساحت زمین و متوسط مساحت زمین در پروانه‌های احداث ساختمان برحسب مورد استفاده‌ی ساختمان در شهر تهران: سال ۱۳۹۶

شرح	کل	مسکونی	مسکونی و کارگاه توام	بازرگانی	صنعتی	آموزشی	بهداشتی یا درمانی	سایر
مساحت کل زمین (هزارمترمربع).....	۲۶۲۶	۲۱۸۵	۲۷۴	۱۱۹	۱۲	۶	۵	۲۶
درصد از کل.....	۱۰۰/۰	۸۳/۲	۱۰/۴	۴/۵	۰/۴	۰/۲	۰/۲	۱/۰
متوسط مساحت زمین در هر پروانه (مترمربع).....	۲۸۲	۲۶۲	۳۸۸	۵۴۷	۶۷۷	۱۸۸۱	۵۰۰۰	۱۴۳۳

به‌همین ترتیب، مساحت زیربنا در کل پروانه‌های احداث ساختمان صادر شده توسط شهرداری‌های شهر تهران در سال ۱۳۹۶ بالغ بر ۱۱۸۲۳ هزار مترمربع بوده است. از کل مساحت زیربنای یاد شده، ۹۵۳۴ هزار مترمربع (۸۰/۶ درصد) مربوط به پروانه‌های احداث ساختمان‌های مسکونی بوده است. متوسط مساحت زیربنا در هر پروانه‌ی احداث ساختمان مسکونی ۱۱۴۱ مترمربع محاسبه شده است.

ج - مساحت زیربنا و متوسط مساحت زیربنا در پروانه‌های احداث ساختمان برحسب مورد استفاده‌ی ساختمان در شهر تهران: سال ۱۳۹۶

شرح	کل	مسکونی	مسکونی و کارگاه توام	بازرگانی	صنعتی	آموزشی	بهداشتی یا درمانی	سایر
مساحت کل زیربنا (هزارمترمربع).....	۱۱۸۲۳	۹۵۳۴	۱۴۹۸	۶۶۳	۱۴	۳۸	۳۲	۴۵
درصد از کل.....	۱۰۰/۰	۸۰/۶	۱۲/۷	۵/۶	۰/۱	۰/۳	۰/۳	۰/۴
متوسط مساحت زیربنا در هر پروانه (مترمربع).....	۱۲۶۹	۱۱۴۱	۲۱۱۶	۳۰۵۴	۸۴۹	۱۲۶۰۴	۳۱۵۳۱	۲۵۰۵

تعداد واحدهای مسکونی پیش‌بینی شده در پروانه‌های احداث ساختمان در سال ۱۳۹۶ بالغ بر ۶۵۱۱۸ واحد بوده است که ۵۷۸۸۶ واحد مسکونی (۸۸/۹ درصد) مربوط به پروانه‌های احداث ساختمان مسکونی بوده است. متوسط تعداد واحد مسکونی در هر پروانه حدود ۷/۰ واحد مسکونی محاسبه شده است.

چ - تعداد و درصد واحدهای مسکونی پیش‌بینی شده در پروانه‌های احداث ساختمان برحسب مورد استفاده‌ی ساختمان در شهر تهران: سال ۱۳۹۶

شرح	جمع	مسکونی	مسکونی و کارگاه توام	سایر
تعداد.....	۶۵۱۱۸	۵۷۸۸۶	۷۱۸۹	۴۳
درصد.....	۱۰۰/۰	۸۸/۹	۱۱/۰	۰/۱

توزیع پروانه‌های احداث ساختمانی مسکونی برحسب نوع اسکلت و مصالح عمده‌ی به‌کار رفته در ساختمان آن‌ها نشان می‌دهد که ۷۸/۰ درصد این پروانه‌ها برای احداث ساختمان‌های بتون‌آرمه، ۲۱/۹ درصد برای ساختمان‌های اسکلت فلزی و درصد ناچیزی برای احداث ساختمان با سایر انواع اسکلت صادر شده است.

### ح- پروانه‌های احداث ساختمانی مسکونی برحسب نوع اسکلت و مصالح عمده‌ی به‌کار رفته در ساختمان در شهر تهران: سال ۱۳۹۶

شرح	کل	فلزی	بتون‌آرمه	سایر			سایر
				جمع	آجر و آهن	آجر و چوب	
تعداد.....	۸۳۵۲	۱۸۳۲	۶۵۱۵	۵	۴	۰	۱
درصد.....	۱۰۰/۰	۲۱/۹	۷۸/۰	۰/۱	۰/۰	۰/۰	۰/۰

### ب- نقاط شهری کل کشور

براساس نتایج حاصل از اجرای طرح، در سال ۱۳۹۶ تعداد ۱۳۱۹۱۰ پروانه‌ی ساختمانی توسط شهرداری‌های کشور صادر شده است. از کل پروانه‌های صادر شده، تعداد ۱۲۲۰۸۱ پروانه (۹۲/۵ درصد) مربوط به احداث ساختمان و ۹۸۲۹ پروانه (۷/۵ درصد) مربوط به افزایش بنا بوده است که پروانه‌های صادر شده برای احداث ساختمان نسبت به سال قبل ۳/۱ درصد افزایش داشته است.

با مروری بر فراوانی نسبی پروانه‌های صادر شده برای احداث ساختمان در هر یک از استان‌های کشور مشاهده می‌شود که استان تهران با مقدار ۱۵۳۵۰ پروانه (۱۲/۶ درصد) بیش‌ترین و استان ایلام با مقدار ۱۲۳۳ پروانه (۱/۰ درصد) کمترین میزان صدور را داشته‌اند.

### خ- تعداد و درصد پروانه‌های ساختمانی برحسب نوع پروانه و بخش متقاضی در شهرهای کشور: سال ۱۳۹۶

شرح	کل	پروانه‌ی احداث ساختمان			پروانه‌ی افزایش بنا			
		جمع	خصوصی	تعاونی	دولتی	جمع	خصوصی	تعاونی
تعداد.....	۱۳۱۹۱۰	۱۲۲۰۸۱	۱۲۰۸۰۲	۳۳۲	۹۴۷	۹۸۲۹	۹۷۳۲	۲۹
درصد.....	۱۰۰/۰	۹۲/۵	۹۱/۶	۰/۳	۰/۷	۷/۵	۷/۴	۰/۰

در سال ۱۳۹۶، مساحت زیربنای تعیین شده در پروانه‌های ساختمانی صادره از سوی شهرداری‌های کشور بالغ بر ۶۲۹۲۷ هزار مترمربع بوده است. در حدود ۵۹۷۴۶ هزار مترمربع (۹۴/۹ درصد) از مساحت زیربنای پروانه‌ها مربوط به پروانه‌های احداث ساختمان و ۳۱۸۲ هزار مترمربع (۵/۱ درصد) مربوط به پروانه‌های افزایش بنا است که مساحت زیربنای پروانه‌های صادر شده برای احداث ساختمان نسبت به سال قبل ۴/۱ درصد کاهش داشته است. به این ترتیب، متوسط مساحت زیربنای تعیین شده در هر پروانه‌ی ساختمانی ۴۷۷ مترمربع، در هر پروانه‌ی احداث ساختمان ۴۸۹ مترمربع و در هر پروانه‌ی افزایش بنا ۳۲۴ مترمربع محاسبه شده است.

با مروری بر مساحت زیربنای پروانه‌های صادر شده برای احداث ساختمان در هر یک از استان‌های کشور مشاهده می‌شود که استان تهران با مقدار ۱۵۴۲۹ هزار مترمربع (۲۵/۸ درصد) بیش‌ترین و استان خراسان جنوبی با ۳۵۰ هزار مترمربع (۰/۶ درصد) کمترین مساحت زیربنا را داشته‌اند.

بررسی متوسط مساحت زیربنا در پروانه‌های احداث ساختمان نشان می‌دهد که استان البرز با ۱۱۳۴ مترمربع دارای بالاترین متوسط و استان کرمان با ۱۸۹ مترمربع دارای پایین‌ترین متوسط در بین استان‌های کشور است.

د- مساحت زیربنای تعیین شده در پروانه‌های ساختمانی برحسب نوع پروانه و بخش متقاضی در شهرهای کشور: سال ۱۳۹۶ (هزارمترمربع)

شرح	کل	پروانه‌ی احداث ساختمان				پروانه‌ی افزایش بنا			
		جمع	خصوصی	تعاونی	دولتی	جمع	خصوصی	تعاونی	دولتی
مقدار.....	۶۲۹۲۷	۵۹۷۴۶	۵۶۸۶۱	۶۰۲	۲۲۸۳	۳۱۸۲	۳۰۶۷	۲۳	۹۲
درصد.....	۱۰۰/۰	۹۴/۹	۹۰/۴	۱/۰	۳/۶	۵/۱	۴/۹	۰/۰	۰/۱

واحدهای مسکونی تعیین شده در پروانه‌های ساختمانی صادر شده در سال ۱۳۹۶ بالغ بر ۳۳۷۵۱۹ واحد بوده است. از کل این تعداد واحد مسکونی، تعداد ۳۲۲۹۶۲ واحد (۹۵/۷ درصد) مربوط به پروانه‌های احداث ساختمان و ۱۴۵۵۷ واحد (۴/۳ درصد) مربوط به پروانه‌های افزایش بنا بوده است که تعداد واحد مسکونی در پروانه‌های صادر شده برای احداث ساختمان نسبت به سال قبل ۲/۱ درصد کاهش داشته است. متوسط تعداد واحد مسکونی پیش‌بینی شده در پروانه‌های احداث ساختمان صادر شده حدود ۲/۶ واحد مسکونی محاسبه شده است. با مرور تعداد واحدهای مسکونی تعیین شده در پروانه‌های صادر شده برای احداث ساختمان در هر یک از استان‌های کشور مشاهده می‌شود که استان تهران با مقدار ۸۲۷۹۸ واحد مسکونی (۲۵/۶ درصد) بیش‌ترین و استان خراسان جنوبی با ۱۹۲۵ واحد مسکونی (۰/۶ درصد) کمترین تعداد واحدهای مسکونی تعیین شده در پروانه‌های احداث ساختمان را داشته‌اند. با بررسی متوسط تعداد واحدهای مسکونی پیش‌بینی شده در پروانه‌های احداث ساختمان مشاهده می‌شود که استان تهران با متوسط ۵/۴ واحد مسکونی در هر پروانه، دارای بالاترین و استان کرمان با ۱/۳ واحد مسکونی در هر پروانه، دارای پایین‌ترین متوسط در بین استان‌های کشور می‌باشند.

ذ- تعداد واحدهای مسکونی تعیین شده در پروانه‌های ساختمانی برحسب نوع پروانه و بخش متقاضی در شهرهای کشور: سال ۱۳۹۶

شرح	کل	پروانه‌ی احداث ساختمان				پروانه‌ی افزایش بنا			
		جمع	خصوصی	تعاونی	دولتی	جمع	خصوصی	تعاونی	دولتی
تعداد.....	۳۳۷۵۱۹	۳۲۲۹۶۲	۳۱۴۶۱۵	۳۴۶۳	۴۸۸۴	۱۴۵۵۷	۱۴۳۱۰	۱۷۳	۷۴
درصد.....	۱۰۰/۰	۹۵/۷	۹۳/۲	۱/۰	۱/۴	۴/۳	۴/۲	۰/۱	۰/۰

چنانچه پیش‌تر اشاره شد، از کل پروانه‌های ساختمانی صادر شده توسط شهرداری‌های کشور در سال ۱۳۹۶، تعداد ۱۲۲۰۸۱ پروانه (۹۲/۵ درصد) مربوط به احداث ساختمان بوده که ویژگی‌های عمومی آن‌ها به شرح زیر است: مساحت زمین پروانه‌های احداث ساختمان در دوره مورد بررسی بالغ بر ۴۴۲۲۸ هزار مترمربع بوده است که نسبت به سال قبل ۱/۰ درصد کاهش داشته است. با توجه به تعداد پروانه‌های صادر شده برای احداث ساختمان، متوسط مساحت زمین در هر پروانه‌ی احداث ساختمان ۳۶۲ مترمربع محاسبه شده است. توزیع مساحت زمین پروانه‌های احداث ساختمان برحسب وضع زمین آن‌ها نشان می‌دهد که حدود ۳۵۲۳۶ هزار مترمربع (۷۹/۷ درصد) مربوط به زمین بایر یا باغ یا مزرعه و ۸۹۹۲ هزار مترمربع (۲۰/۳ درصد) مربوط به ساختمان‌های تخریبی برای احداث مجدد ساختمان بوده است. به همین ترتیب، از کل پروانه‌های احداث ساختمان در این دوره، ۷۵/۹ درصد برای احداث بر روی زمین‌های بایر یا مزروعی یا باغ و ۲۴/۱ درصد برای احداث ساختمان بر روی زمین ساختمان‌های تخریبی صادر شده است. با مروری بر مساحت زمین پروانه‌های صادر شده برای احداث ساختمان در هر یک از استان‌های کشور مشاهده می‌شود که مساحت زمین

## اطلاعات پروانه‌های ساختمانی صادر شده توسط شهرداری‌های کشور - ۱۳۹۶

در استان تهران با ۶۸۸۱ هزار مترمربع (۱۵/۶ درصد) بیش‌ترین و در استان ایلام با ۲۷۳ هزار مترمربع (۰/۶ درصد) کمترین مقدار را داشته‌اند. با بررسی متوسط مساحت زمین در پروانه‌های احداث ساختمان مشاهده می‌شود که استان کهگیلویه و بویراحمد با ۱۳۶۸ مترمربع دارای بالاترین متوسط و استان لرستان با ۲۱۱ مترمربع دارای پایین‌ترین متوسط در بین استان‌های کشور می‌باشد.

## ر- تعداد پروانه و مساحت زمین در پروانه‌های احداث ساختمان برحسب نوع زمین در شهرهای کشور: سال ۱۳۹۶

شرح	کل پروانه‌های احداث ساختمان		زمین بایر یا باغ یا مزرعه		زمین بناهای تخریبی	
	تعداد	مساحت (هزار مترمربع)	تعداد	مساحت (هزار مترمربع)	تعداد	مساحت (هزار مترمربع)
تعداد یا مقدار .....	۱۲۲۰۸۱	۴۴۲۲۸	۹۲۶۴۸	۳۵۲۳۶	۲۹۴۳۳	۸۹۹۲
درصد .....	۱۰۰/۰	۱۰۰/۰	۷۵/۹	۷۹/۷	۲۴/۱	۲۰/۳

الگوی توزیع پروانه‌های احداث ساختمان برحسب تعداد طبقه‌های ساختمان نشان‌دهنده‌ی اهمیت بسیار زیاد ساختمان‌های یک طبقه، دو طبقه و پنج طبقه و بیش‌تر در نقاط شهری کشور است، به طوری که فراوانی نسبی پروانه‌هایی که برای احداث ساختمان‌های یک طبقه، دو طبقه و پنج طبقه و بیش‌تر صادر شده‌اند به ترتیب ۲۹/۷ درصد، ۲۵/۰ درصد و ۲۱/۰ درصد است. در حالی که فراوانی نسبی ساختمان‌های سه طبقه ۱۵/۰ درصد و چهار طبقه ۹/۲ درصد است.

با مروری بر فراوانی نسبی پروانه‌های صادر شده برای احداث ساختمان‌های یک طبقه در استان‌های کشور مشاهده می‌شود که استان کرمان با ۷۸/۸ درصد بیش‌ترین و استان تهران با ۲/۷ درصد کمترین فراوانی نسبی را داشته‌اند. به‌علاوه، بیش‌ترین فراوانی نسبی پروانه‌های صادر شده برای احداث ساختمان‌های دو طبقه در استان چهارمحال و بختیاری با ۴۶/۱ درصد و کمترین آن در استان تهران با ۵/۴ درصد بوده است. بیش‌ترین و کمترین سهم پروانه‌های صادر شده برای احداث ساختمان‌های پنج طبقه و بیش‌تر از کل پروانه‌های صادر شده در هر استان، نشان می‌دهد که استان تهران با ۶۶/۲ درصد بیش‌ترین و استان یزد با ۲/۱ درصد کمترین مقدار را داشته‌اند.

## ز- تعداد و درصد پروانه‌های احداث ساختمان برحسب تعداد طبقات ساختمان در شهرهای کشور: سال ۱۳۹۶

شرح	کل	۱ طبقه	۲ طبقه	۳ طبقه	۴ طبقه	۵ طبقه و بیش‌تر
تعداد .....	۱۲۲۰۸۱	۳۶۲۲۱	۳۰۵۴۵	۱۸۳۴۴	۱۱۲۷۸	۲۵۶۹۳
درصد .....	۱۰۰/۰	۲۹/۷	۲۵/۰	۱۵/۰	۹/۲	۲۱/۰

همچنین، الگوی توزیع پروانه‌های صادر شده برای احداث ساختمان در دوره‌ی مورد بررسی برحسب نوع اسکلت و مصالح عمده‌ی به‌کار رفته در ساختمان آن‌ها حاکی از آن است که پروانه‌های مربوط به احداث ساختمان‌های بتون‌آرمه، ساختمان‌های اسکلت فلزی و ساختمان‌های با آجر و آهن دارای بیش‌ترین فراوانی بوده‌اند، به طوری که ۶۲/۵ درصد این پروانه‌ها برای احداث ساختمان‌های بتون‌آرمه، ۱۹/۲ درصد آن‌ها برای احداث ساختمان‌های اسکلت فلزی و ۱۶/۹ درصد این پروانه‌ها برای احداث ساختمان‌های با آجر و آهن صادر شده‌اند. پروانه‌های احداث ساختمان‌های با بلوک سیمانی (۱/۳ درصد)، آجر و چوب و سایر مصالح در مراتب بعدی اهمیت قرار دارند.

با مروری بر فراوانی نسبی پروانه‌های صادر شده برای احداث ساختمان‌های با اسکلت فلزی در هر یک از استان‌های کشور مشاهده می‌شود که استان خراسان رضوی با مقدار ۹۳/۰ درصد (۶۷۹۲ پروانه) بیش‌ترین و استان بوشهر با مقدار ۰/۷ درصد (۱۹ پروانه) کمترین فراوانی نسبی را داشته است.

بیش‌ترین فراوانی نسبی پروانه‌های صادرشده برای احداث ساختمان‌های بتون‌آرمه در استان گلستان با مقدار ۹۸/۴ درصد (۱۸۶۴ پروانه) و استان خراسان رضوی با مقدار ۶/۶ درصد (۴۸۲ پروانه) کمترین فراوانی نسبی را دارا می‌باشد.  
 به‌علاوه، بیش‌ترین فراوانی نسبی پروانه‌های صادرشده برای احداث ساختمان‌های با آجر و آهن در استان فارس با مقدار ۶۶/۸ درصد (۶۰۸۵ پروانه) مشاهده می‌شود و استان گیلان با مقدار ۰/۰ درصد (۲ پروانه) کمترین فراوانی نسبی را داشته است.  
 بیش‌ترین فراوانی نسبی پروانه‌های صادرشده برای احداث ساختمان‌های با انواع دیگر مصالح عمده‌ی ساختمانی در استان بوشهر با مقدار ۲۵/۱ درصد (۷۰۴ پروانه) مشاهده می‌شود. استان‌های زنجان، سمنان، قزوین، قم، و یزد دارای هیچ پروانه‌ای برای احداث ساختمان با انواع دیگر مصالح نبوده‌اند.

**س- تعداد و درصد پروانه‌های احداث ساختمان بر حسب نوع اسکلت و مصالح عمده‌ی به‌کار رفته در ساختمان در شهرهای کشور: سال ۱۳۹۶**

شرح	کل	فلزی	بتون‌آرمه	سایر				
				جمع	آجر و آهن	آجر و چوب	بلوک سیمانی	سایر
تعداد.....	۱۲۲۰۸۱	۲۳۴۷۷	۷۶۲۸۷	۲۲۳۱۷	۲۰۶۹۲	۷۴	۱۵۵۰	۱
درصد.....	۱۰۰/۰	۱۹/۲	۶۲/۵	۱۸/۳	۱۶/۹	۰/۱	۱/۳	۰/۰

طبق نتایج حاصل از طرح، بخش اعظم پروانه‌های ساختمانی، برای احداث ساختمان‌های مسکونی صادرشده‌اند. از کل پروانه‌های صادرشده برای احداث ساختمان از سوی شهرداری‌های کشور تعداد ۱۰۳۳۲۸ پروانه (۸۴/۶ درصد) مربوط به احداث ساختمان‌های مسکونی، ۸۹۷۴ پروانه (۷/۴ درصد) مربوط به احداث ساختمان‌های مسکونی و کارگاه توام، ۷۸۳۴ پروانه (۶/۴ درصد) مربوط به احداث ساختمان‌های بازرگانی و ۱۹۴۵ پروانه (۱/۶ درصد) مربوط به احداث ساختمان‌هایی با سایر کاربری‌ها بوده است.  
 با مروری بر فراوانی نسبی پروانه‌های صادرشده برای احداث ساختمان‌های مسکونی در هر یک از استان‌های کشور مشاهده می‌شود که استان کرمان با مقدار ۹۰/۶ درصد (۸۵۴۱ پروانه) بیش‌ترین و استان اردبیل با ۷۴/۵ درصد (۱۸۵۸ پروانه) کمترین فراوانی نسبی را داشته‌اند.  
 به‌علاوه، بیش‌ترین فراوانی نسبی پروانه‌های صادرشده برای احداث ساختمان‌های مسکونی و کارگاه توام در استان اردبیل با مقدار ۱۴/۸ درصد (۳۷۰ پروانه) و کمترین فراوانی نسبی در استان یزد با ۱/۱ درصد (۲۱ پروانه) مشاهده شده است.  
 بیش‌ترین فراوانی نسبی پروانه‌های صادرشده برای احداث ساختمان‌های بازرگانی در استان خراسان جنوبی با مقدار ۱۲/۰ درصد (۱۷۱ پروانه) مشاهده می‌شود و استان تهران با ۳/۳ درصد (۵۰۹ پروانه) کمترین فراوانی نسبی را دارا می‌باشند.  
 همچنین، بیش‌ترین فراوانی نسبی پروانه‌های صادرشده برای احداث ساختمان با انواع دیگر کاربری‌ها در استان اصفهان با ۳/۷ درصد (۴۷۶ پروانه) و کمترین فراوانی نسبی در استان فارس با ۰/۴ درصد (۳۶ پروانه) مشاهده می‌شود.

**ش- تعداد و درصد پروانه‌های احداث ساختمان بر حسب مورد استفاده‌ی ساختمان در شهرهای کشور: سال ۱۳۹۶**

شرح	کل	مسکونی	مسکونی و کارگاه توام	بازرگانی	صنعتی	آموزشی	بهداشتی یا درمانی	سایر
درصد.....	۱۰۰/۰	۸۴/۶	۷/۴	۶/۴	۱/۰	۰/۲	۰/۲	۰/۳



همان‌طور که پیش‌تر اشاره شد، مساحت زمین در پروانه‌های احداث ساختمان بالغ بر ۴۴۲۲۸ هزار مترمربع بوده است که در حدود ۲۷۶۹۸ هزار مترمربع (۶۲/۶ درصد) مربوط به پروانه‌های احداث ساختمان مسکونی گزارش شده است. متوسط مساحت زمین در هر پروانه‌ی احداث ساختمان مسکونی حدود ۲۶۸ مترمربع محاسبه شده است.

ص- مساحت زمین و متوسط مساحت زمین در پروانه‌های احداث ساختمان برحسب مورد استفاده‌ی ساختمان در شهرهای کشور: سال ۱۳۹۶

شرح	کل	مسکونی	مسکونی و کارگاه توام	بازرگانی	صنعتی	آموزشی	بهداشتی یا درمانی	سایر
مساحت کل زمین (هزار مترمربع).....	۴۴۲۲۸	۲۷۶۹۸	۲۶۴۵	۴۳۵۹	۵۶۴۱	۱۹۹۶	۷۱۳	۱۱۷۶
درصد از کل.....	۱۰۰/۰	۶۲/۶	۶/۰	۹/۹	۱۲/۸	۴/۵	۱/۶	۲/۷
متوسط مساحت زمین در هر پروانه (مترمربع).....	۳۶۲	۲۶۸	۲۹۵	۵۵۶	۴۵۳۱	۱۰۴۵۰	۳۶۰۰	۳۷۸۱

به‌همین ترتیب، مساحت زیربنا در کل پروانه‌های احداث ساختمان صادر شده توسط شهرداری‌های کشور در سال ۱۳۹۶ بالغ بر ۵۹۷۴۶ هزار مترمربع بوده است. از کل مساحت زیربنای یاد شده، ۴۵۵۶۱ هزار مترمربع (۷۶/۳ درصد) مربوط به پروانه‌های احداث ساختمان‌های مسکونی بوده است. متوسط مساحت زیربنا در هر پروانه‌ی احداث ساختمان مسکونی ۴۴۱ مترمربع محاسبه شده است.

ض- مساحت زیربنا و متوسط مساحت زیربنا در پروانه‌های احداث ساختمان برحسب مورد استفاده‌ی ساختمان در شهرهای کشور: سال ۱۳۹۶

شرح	کل	مسکونی	مسکونی و کارگاه توام	بازرگانی	صنعتی	آموزشی	بهداشتی یا درمانی	سایر
مساحت کل زیربنا (هزار مترمربع).....	۵۹۷۴۶	۴۵۵۶۱	۷۶۵۴	۴۲۴۷	۱۰۸۸	۳۷۰	۴۴۴	۳۸۳
درصد از کل.....	۱۰۰/۰	۷۶/۳	۱۲/۸	۷/۱	۱/۸	۰/۶	۰/۷	۰/۶
متوسط مساحت زیربنا در هر پروانه (مترمربع).....	۴۸۹	۴۴۱	۸۵۳	۵۴۲	۸۷۴	۱۹۳۵	۲۲۴۱	۱۲۳۳

تعداد واحدهای مسکونی پیش‌بینی شده در پروانه‌های احداث ساختمان در سال ۱۳۹۶، ۳۲۲۹۶۲ واحد بوده است که ۲۸۵۶۲۹ واحد مسکونی (۸۸/۴ درصد) مربوط به پروانه‌های احداث ساختمان مسکونی بوده است. با توجه به تعداد واحدهای مسکونی و مساحت زمین و زیربنای متناظر با آن‌ها در هر پروانه‌ی احداث ساختمان مسکونی، متوسط مساحت زمین و زیربنای هر واحد مسکونی به ترتیب ۹۷ و ۱۶۰ مترمربع محاسبه شده است و متوسط تعداد واحد مسکونی در هر پروانه نیز حدود ۲/۸ واحد محاسبه شده است.

ط - تعداد و درصد واحدهای مسکونی پیش‌بینی شده در پروانه‌های احداث ساختمان برحسب مورد استفاده‌ی ساختمان در شهرهای کشور: سال ۱۳۹۶

شرح	جمع	مسکونی	مسکونی و کارگاه توام	سایر
تعداد.....	۳۲۲۹۶۲	۲۸۵۶۲۹	۳۶۲۹۵	۱۰۳۸
درصد.....	۱۰۰/۰	۸۸/۴	۱۱/۲	۰/۳

الگوی توزیع پروانه‌های احداث ساختمان مسکونی برحسب مساحت زمین آن‌ها نشان می‌دهد که مساحت زمین در حدود ۱۶/۷ درصد پروانه‌های احداث ساختمان مسکونی، برابر ۱۵۰ مترمربع یا کمتر، حدود ۵۰/۹ درصد آن‌ها بین ۱۵۱ تا ۲۵۰ مترمربع و در حدود ۳۲/۵ درصد آن‌ها نیز بیش از ۲۵۰ مترمربع است.

ظ - تعداد و درصد پروانه‌های احداث ساختمان مسکونی برحسب مساحت زمین در شهرهای کشور: سال ۱۳۹۶

شرح	جمع	۱۰۰ مترمربع و کمتر	۱۵۰-۱۰۱ مترمربع	۲۰۰-۱۵۱ مترمربع	۲۵۰-۲۰۱ مترمربع	۳۰۰-۲۵۱ مترمربع	۵۰۰-۳۰۱ مترمربع و بیش‌تر
تعداد.....	۱۰۳۳۲۸	۴۴۱۱	۱۲۸۱۶	۲۹۹۷۰	۲۲۵۹۲	۱۴۰۷۴	۱۴۲۳۴
درصد.....	۱۰۰/۰	۴/۳	۱۲/۴	۲۹/۰	۲۱/۹	۱۳/۶	۱۳/۸

توزیع پروانه‌های احداث ساختمان مسکونی برحسب مساحت زیربنای آن نشان می‌دهد که مساحت زیربنای ۲۷/۶ درصد از این پروانه‌ها برابر ۱۵۰ مترمربع یا کمتر، ۲۲/۳ درصد بین ۱۵۱ تا ۲۵۰ مترمربع و ۵۰/۱ درصد آن‌ها بیش از ۲۵۰ مترمربع بوده است.

ع - تعداد و درصد پروانه‌های احداث ساختمان مسکونی برحسب مساحت زیربنا در شهرهای کشور: سال ۱۳۹۶

شرح	جمع	۱۰۰ مترمربع و کمتر	۱۵۰-۱۰۱ مترمربع	۲۰۰-۱۵۱ مترمربع	۲۵۰-۲۰۱ مترمربع	۳۰۰-۲۵۱ مترمربع	۵۰۱ مترمربع و بیش‌تر
تعداد.....	۱۰۳۳۲۸	۱۰۴۵۹	۱۸۰۹۵	۱۳۵۱۳	۹۴۸۹	۸۵۸۹	۲۵۱۱۹
درصد.....	۱۰۰/۰	۱۰/۱	۱۷/۵	۱۳/۱	۹/۲	۸/۳	۲۴/۳

علاوه براین، نتایج طرح حاکی از آن است که تعداد طبقات تعیین شده در پروانه‌های احداث ساختمان مسکونی در سال ۱۳۹۶، به‌طور عمده یک طبقه (۳۰/۲ درصد)، دو طبقه (۲۴/۶ درصد) و پنج طبقه و بیش‌تر (۲۱/۵ درصد) بوده است که این پروانه‌ها در مجموع ۷۶/۲ درصد پروانه‌های احداث ساختمان مسکونی را تشکیل می‌دهند. فراوانی نسبی پروانه‌های احداث ساختمان‌های سه طبقه ۱۴/۶ درصد و ساختمان‌های چهار طبقه ۹/۲ درصد بوده است.

غ- تعداد و درصد پروانه‌های احداث ساختمان مسکونی برحسب تعداد طبقات ساختمان در شهرهای کشور: سال ۱۳۹۶

شرح	کل	۱ طبقه	۲ طبقه	۳ طبقه	۴ طبقه	۵ طبقه و بیش‌تر
تعداد.....	۱۰۳۳۲۸	۳۱۲۰۱	۲۵۴۰۳	۱۵۰۷۰	۹۴۷۵	۲۲۱۷۹
درصد.....	۱۰۰/۰	۳۰/۲	۲۴/۶	۱۴/۶	۹/۲	۲۱/۵

توزیع پروانه‌های احداث ساختمان مسکونی برحسب نوع اسکلت و مصالح عمده‌ی به‌کار رفته در ساختمان آن‌ها نشان می‌دهد که ۶۲/۲ درصد این پروانه‌ها برای احداث ساختمان‌های بتون‌آرمه، ۱۷/۵ درصد برای ساختمان‌های اسکلت فلزی، ۱۸/۹ درصد برای احداث ساختمان‌ها با آجر و آهن و ۱/۵ درصد برای احداث ساختمان‌هایی با انواع دیگر مصالح صادر شده است.

ف- پروانه‌های احداث ساختمان مسکونی برحسب نوع اسکلت و مصالح عمده‌ی به‌کار رفته در ساختمان در شهرهای کشور: سال ۱۳۹۶

شرح	کل	فلزی	بتون‌آرمه	سایر				
				جمع	آجر و آهن	آجر و چوب	بلوک سیمانی	سایر
تعداد.....	۱۰۳۳۲۸	۱۸۰۵۳	۶۴۳۱۸	۲۰۹۵۷	۱۹۴۷۸	۷۱	۱۴۰۷	۱
درصد.....	۱۰۰/۰	۱۷/۵	۶۲/۲	۲۰/۳	۱۸/۹	۰/۱	۱/۴	۰/۰

الگوی توزیع پروانه‌های احداث ساختمان مسکونی برحسب تعداد واحد مسکونی آن‌ها نشان می‌دهد که بخش عمده‌ی آن‌ها (۴۴/۰ درصد) دارای یک واحد مسکونی بوده است. سهم پروانه‌های احداث ساختمان مسکونی صادر شده برای ساختمان‌های دارای دو واحد مسکونی ۲۴/۴ درصد و برای ساختمان‌های دارای بیش از دو واحد مسکونی ۳۱/۶ درصد بوده است.

ق- تعداد و درصد پروانه‌های احداث ساختمان مسکونی برحسب تعداد واحد مسکونی در شهرهای کشور: سال ۱۳۹۶

شرح	کل	۱ واحد	۲ واحد	۳ واحد	۴ واحد	۵ واحد و بیش‌تر
تعداد.....	۱۰۳۳۲۸	۴۵۴۸۰	۲۵۱۶۵	۱۰۱۰۹	۷۵۷۵	۱۴۹۹۹
درصد.....	۱۰۰/۰	۴۴/۰	۲۴/۴	۹/۸	۷/۳	۱۴/۵

آمارهای ارائه شده در این نشریه، ویژگی‌های عمومی و کلی یاد شده را به طور تفصیلی به تفکیک هر یک از استان‌ها و شهرهای کشور نشان می‌دهد.

I- تعداد پروانه‌های ساختمانی صادر شده برای احداث ساختمان (شامل پروانه‌ی ساختمان و تخریب و نوسازی) بر حسب تعداد طبقات، مساحت زمین، مساحت زیربنا و تعداد واحدهای مسکونی پیش‌بینی شده به تفکیک منطقه در شهر تهران: سال ۱۳۹۶

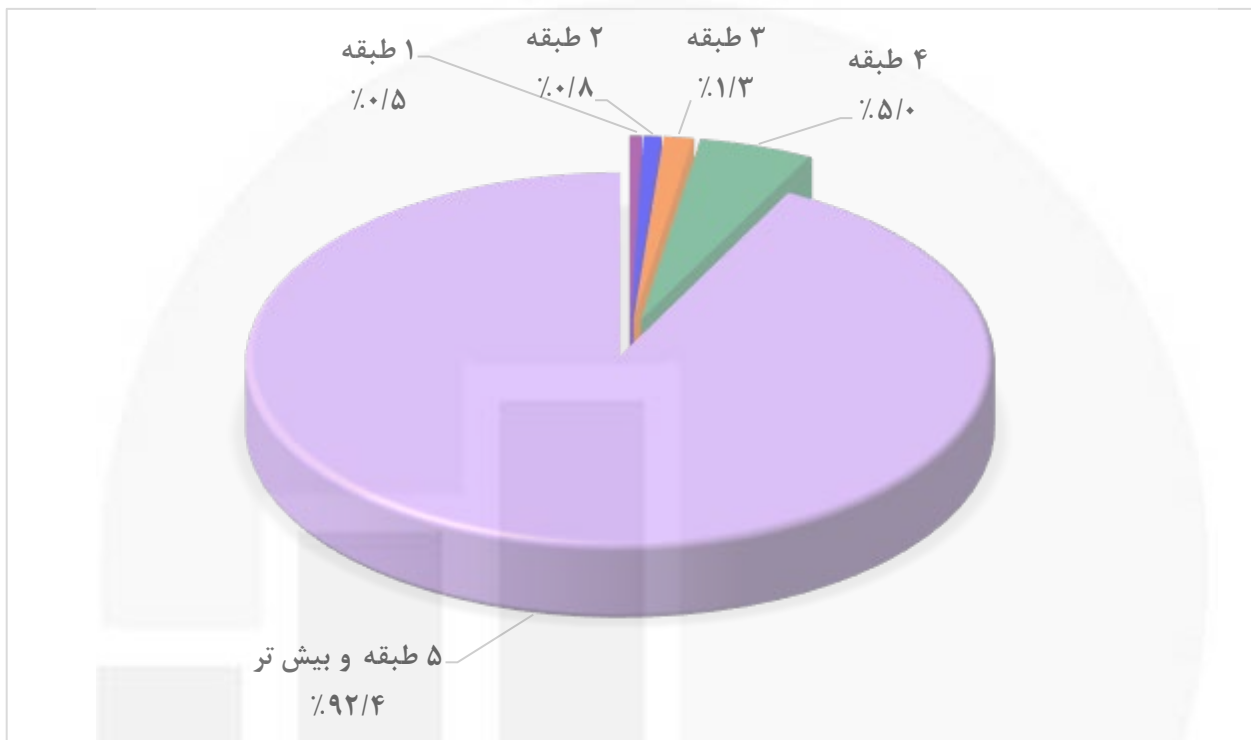
تعداد واحد مسکونی	مساحت زیربنا (مترمربع)	مساحت زمین (مترمربع)	۵ طبقه و بیش تر	۴ طبقه	۳ طبقه	۲ طبقه	۱ طبقه	کل	منطقه
۶۵۱۱۸	۱۱۸۲۳۳۴۴	۲۶۲۵۷۵۵	۸۶۱۱	۴۶۳	۱۲۰	۷۳	۴۹	۹۳۱۶	شهر تهران
۲۴۳۶	۸۱۷۴۳۶	۱۴۶۳۳۰	۲۳۵	۵	۳	۳	۰	۲۴۶	منطقه ۱
۴۹۹۳	۱۰۰۷۲۵۴	۲۱۳۴۷۴	۶۰۵	۵	۷	۴	۰	۶۲۱	منطقه ۲
۱۹۹۸	۶۱۷۳۷۹	۱۱۳۶۸۳	۲۳۰	۰	۶	۳	۱	۲۴۰	منطقه ۳
۶۵۳۷	۱۲۲۹۳۱۸	۲۶۷۵۳۴	۷۷۶	۹	۱	۴	۱	۷۹۱	منطقه ۴
۵۹۶۷	۱۱۶۷۷۱۹	۲۴۳۹۹۴	۶۳۱	۵	۱	۰	۳	۶۴۰	منطقه ۵
۱۹۱۳	۵۴۲۱۲۰	۹۹۹۶۷	۲۷۳	۰	۲	۱	۰	۲۷۶	منطقه ۶
۲۳۸۹	۳۹۹۱۵۸	۹۷۴۴۷	۳۶۴	۳	۳	۱	۰	۳۷۱	منطقه ۷
۳۸۹۵	۶۱۷۷۶۲	۱۴۲۳۸۷	۶۲۰	۳	۲	۱۲	۲	۶۳۹	منطقه ۸
۱۷۱۹	۲۹۸۳۹۸	۶۱۰۲۳	۲۳۲	۱	۰	۲	۳	۲۳۸	منطقه ۹
۲۱۲۴	۲۴۱۱۹۰	۵۹۵۶۶	۳۲۸	۲	۳	۳	۳	۳۳۹	منطقه ۱۰
۲۰۲۷	۳۱۳۸۳۷	۷۸۱۰۲	۳۲۸	۱۰	۴	۹	۱	۳۵۲	منطقه ۱۱
۱۳۶۶	۲۴۶۶۸۶	۶۱۷۵۲	۲۲۰	۱۴	۱۲	۳	۲	۲۵۱	منطقه ۱۲
۲۶۵۰	۴۹۴۹۹۶	۱۱۲۵۳۲	۳۵۱	۱۱	۳	۳	۱	۳۶۹	منطقه ۱۳
۳۸۲۳	۵۵۲۰۳۳	۱۲۹۶۰۸	۶۷۲	۴	۱۰	۴	۱	۶۹۱	منطقه ۱۴
۵۴۴۱	۸۲۰۵۴۳	۱۹۶۰۰۳	۸۳۷	۳۲	۲۵	۴	۴	۹۰۲	منطقه ۱۵
۲۰۵۲	۲۶۹۳۲۹	۶۰۷۷۸	۳۱۴	۵	۳	۳	۷	۳۳۲	منطقه ۱۶
۲۸۲۶	۳۳۶۶۶۹	۷۶۶۳۴	۳۸۲	۱	۳	۳	۲	۳۹۱	منطقه ۱۷
۲۱۰۷	۳۰۱۸۳۲	۷۶۸۷۸	۳۲۵	۶	۱۱	۲	۸	۳۵۲	منطقه ۱۸
۱۹۴۵	۲۸۹۶۷۰	۵۶۵۶۱	۲۴۸	۱۳	۷	۲	۱	۲۷۱	منطقه ۱۹
۲۷۲۶	۴۲۱۴۱۶	۱۱۳۵۳۴	۳۷۱	۳	۱۳	۶	۶	۳۹۹	منطقه ۲۰
۲۳۸۳	۳۹۶۰۸۰	۱۰۱۲۱۰	۲۱۲	۱۱۵	۱	۱	۳	۳۳۲	منطقه ۲۱
۱۸۰۱	۴۴۲۵۱۹	۱۱۶۷۵۸	۵۷	۲۱۶	۰	۰	۰	۲۷۳	منطقه ۲۲



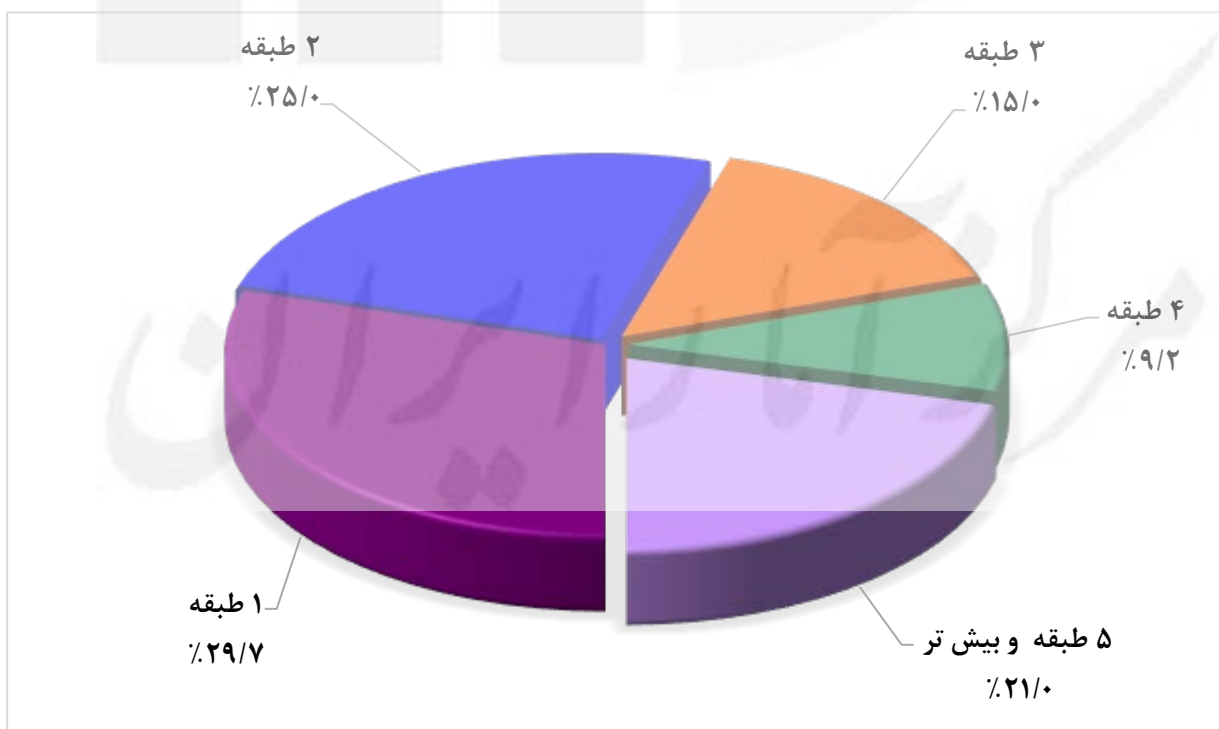
# نمودارها و نقشه‌ها

مرکز آمار ایران

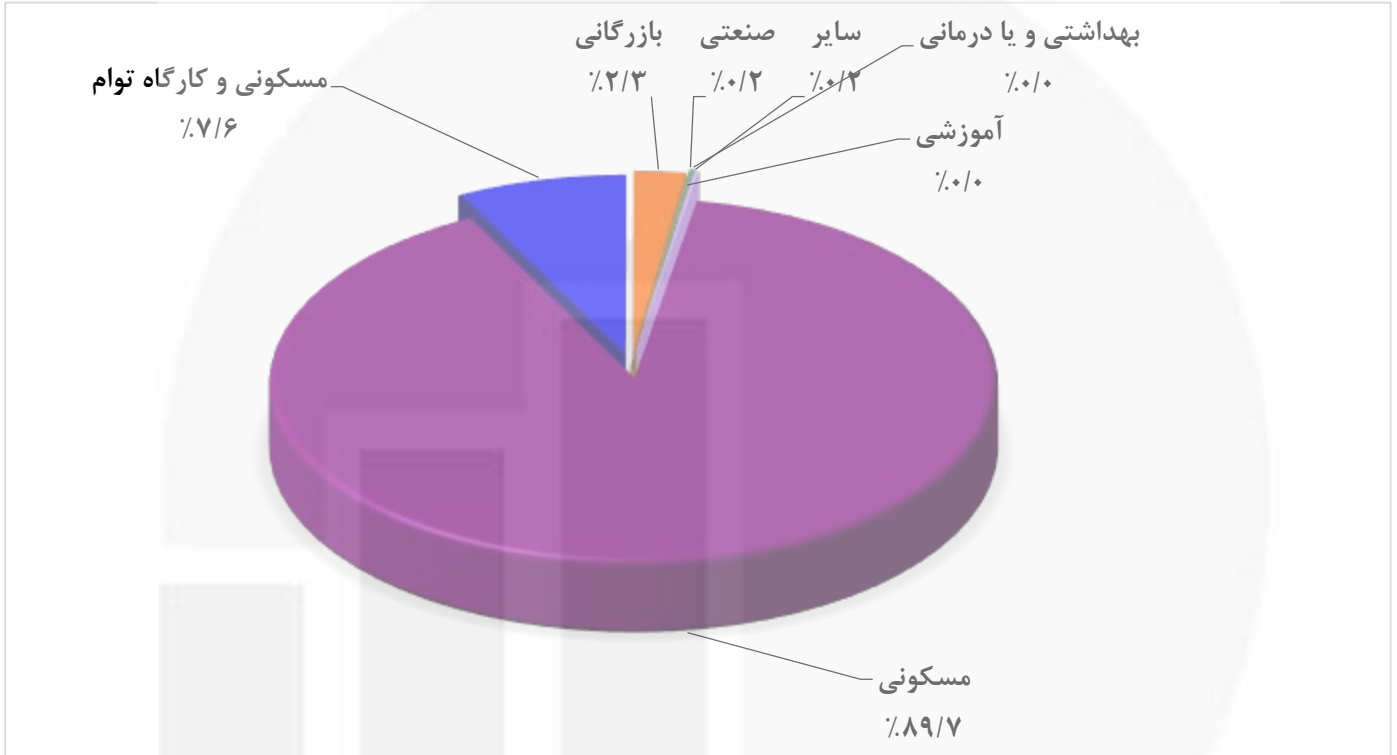
نمودار ۱- درصد پروانه‌های صادرشده برای احداث ساختمان برحسب تعداد طبقات - شهر تهران: سال ۱۳۹۶



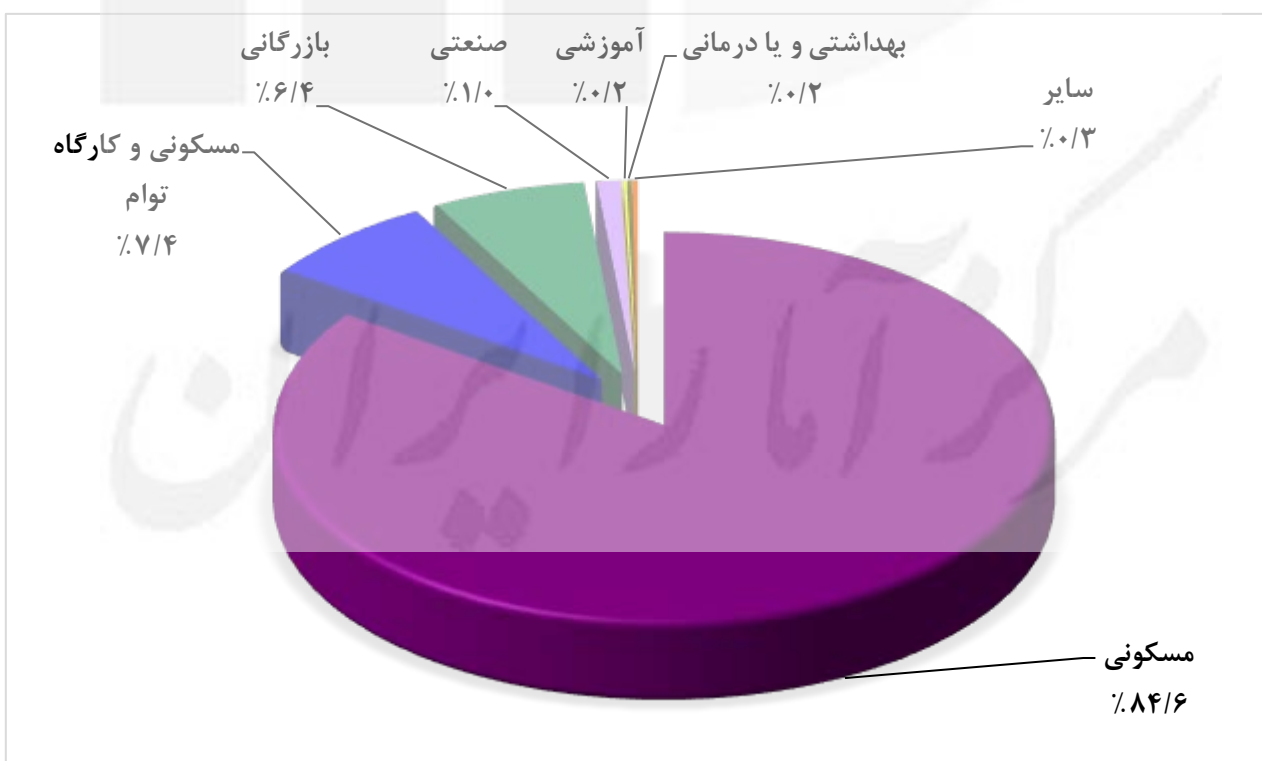
نمودار ۲- درصد پروانه‌های صادرشده برای احداث ساختمان مسکونی برحسب تعداد طبقات - کل کشور: سال ۱۳۹۶



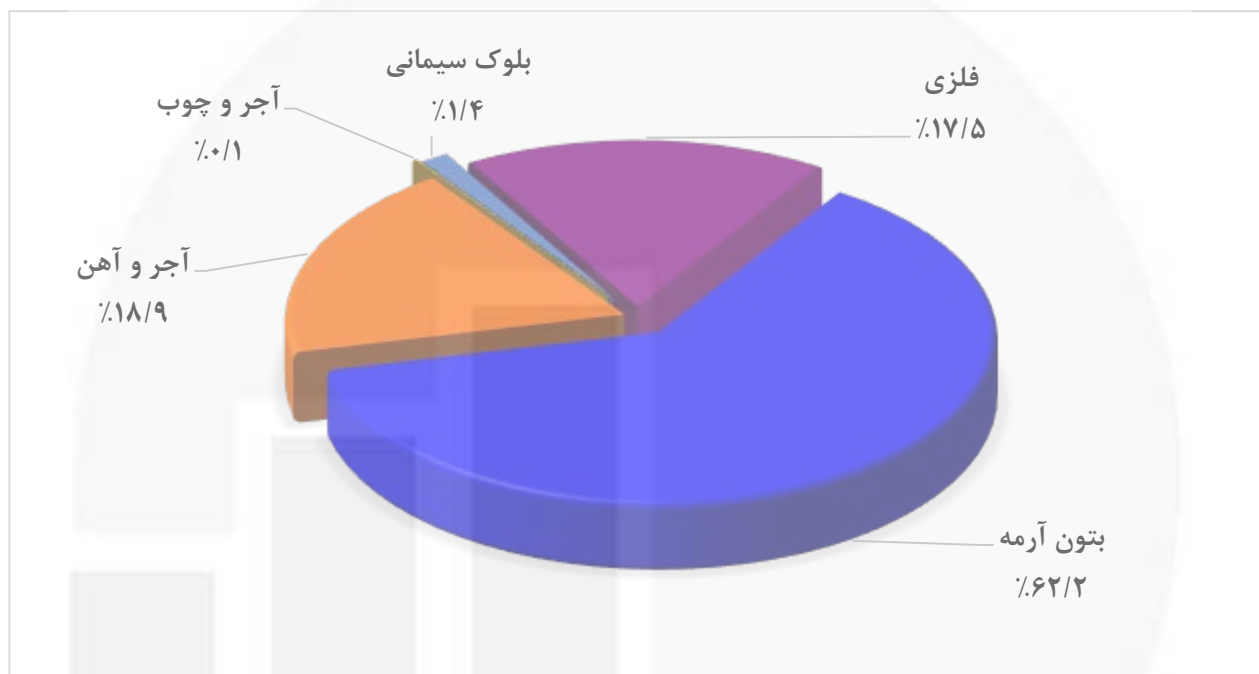
نمودار ۳- درصد پروانه‌های صادرشده برای احداث ساختمان برحسب مورد استفاده - شهر تهران: سال ۱۳۹۶



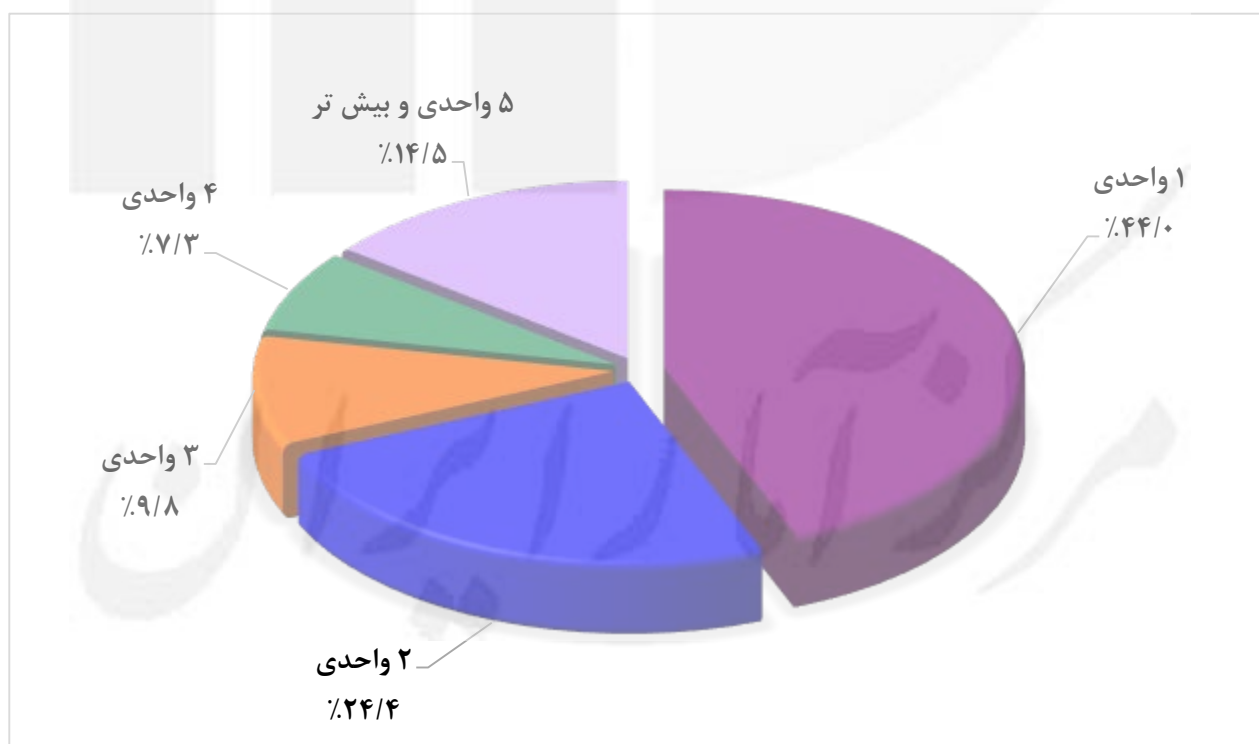
نمودار ۴- درصد پروانه‌های صادرشده برای احداث ساختمان برحسب مورد استفاده - کل کشور: سال ۱۳۹۶



نمودار ۵- درصد پروانه‌های صادر شده برای احداث ساختمان مسکونی بر حسب نوع اسکلت و مصالح عمده‌ی به‌کار رفته در ساختمان - کل کشور: سال ۱۳۹۶

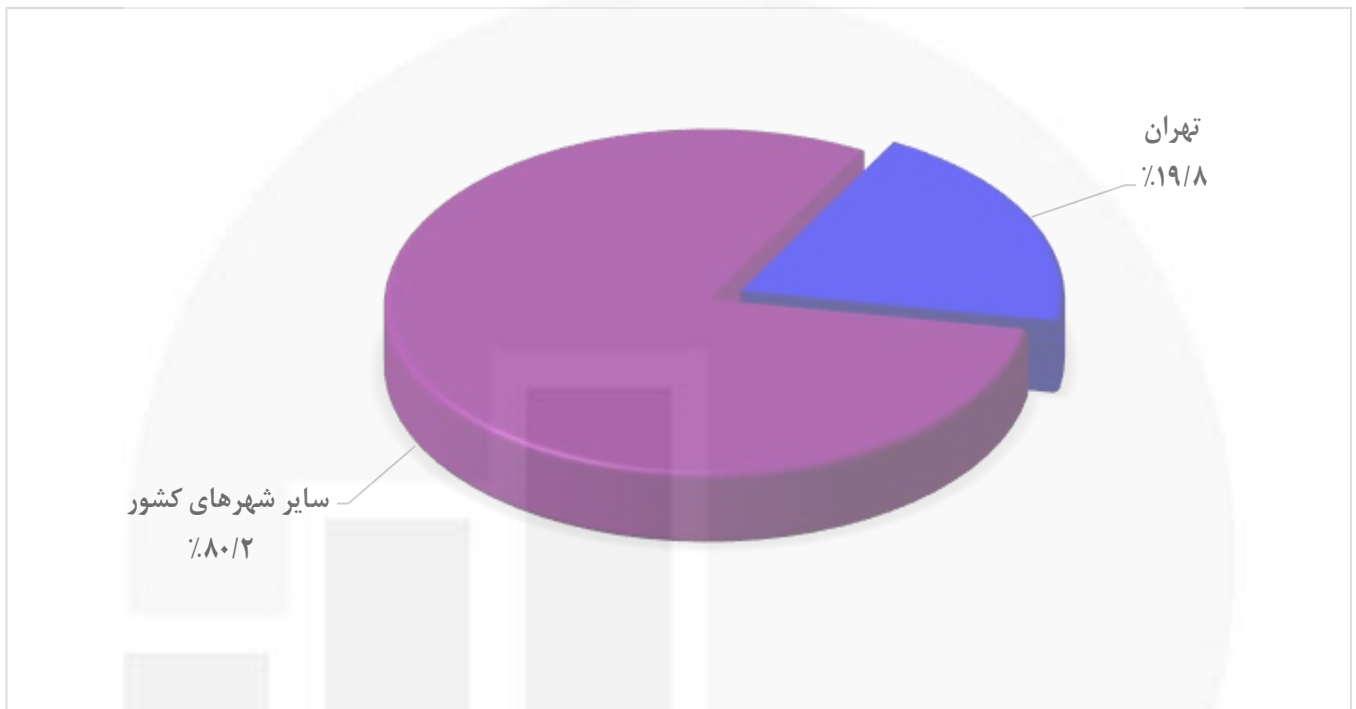


نمودار ۶- درصد پروانه‌های صادر شده برای احداث ساختمان مسکونی بر حسب تعداد واحد مسکونی - کل کشور: سال ۱۳۹۶

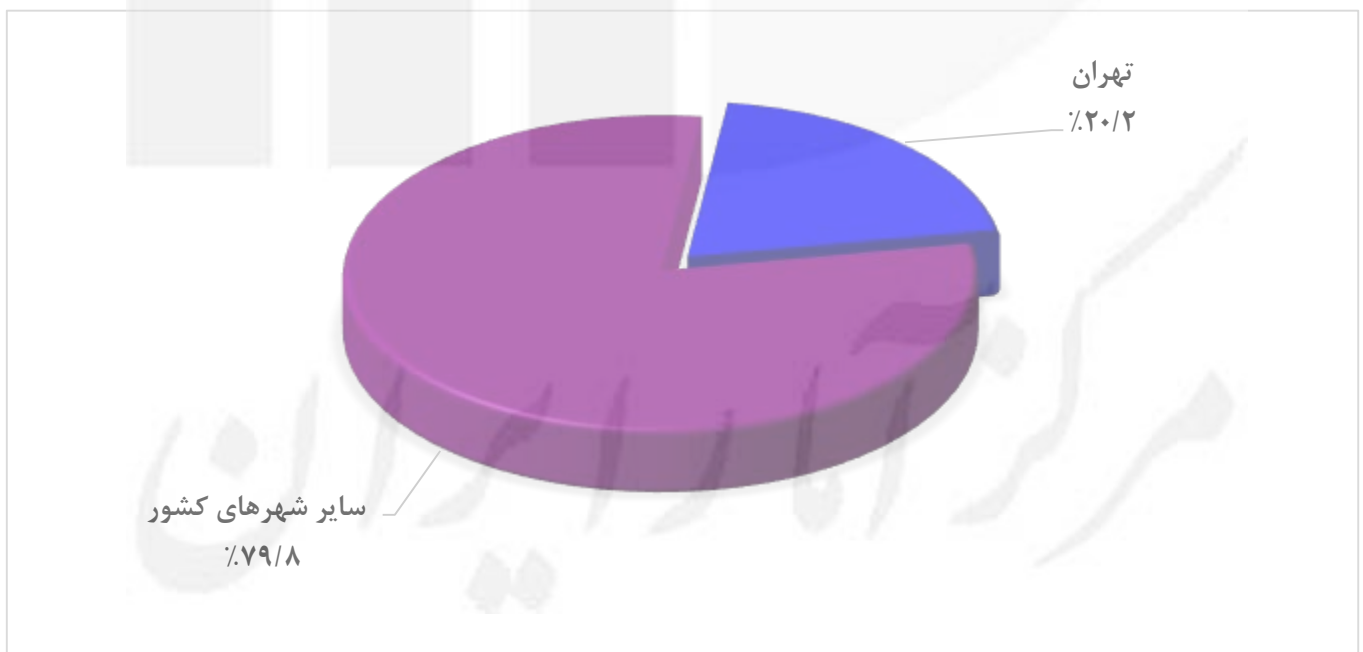




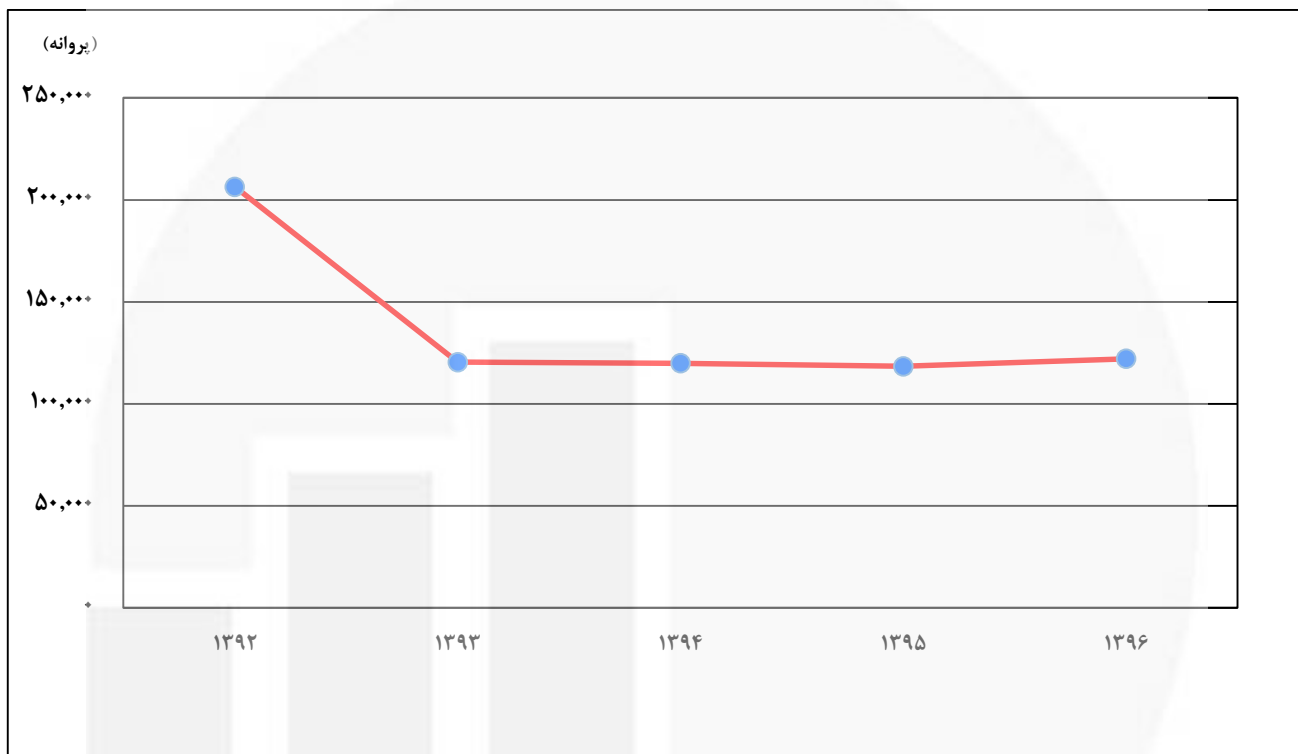
نمودار ۷- مقایسه‌ی سهم مساحت زیربنای پروانه‌های احداث ساختمانی در شهر تهران با سایر شهرهای کشور: سال ۱۳۹۶



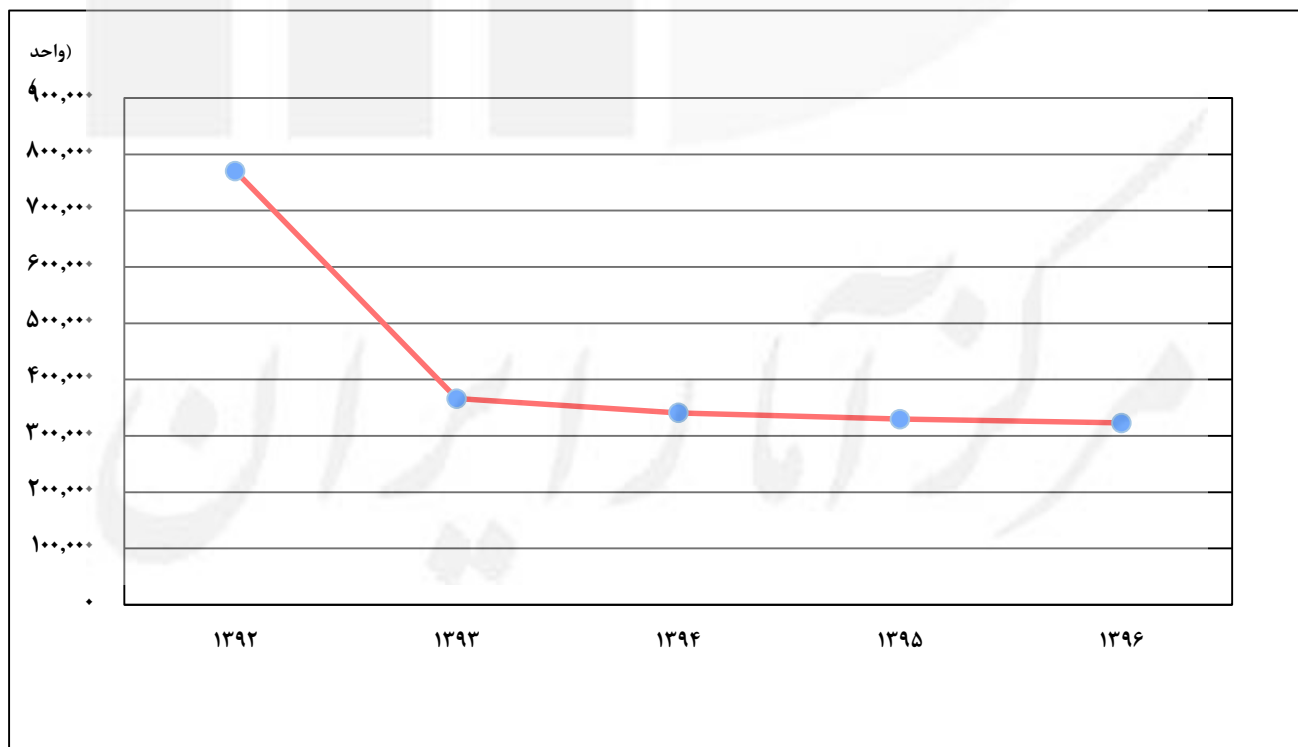
نمودار ۸- مقایسه‌ی سهم تعداد واحد مسکونی در پروانه‌های احداث ساختمانی در شهر تهران با سایر شهرهای کشور: سال ۱۳۹۶



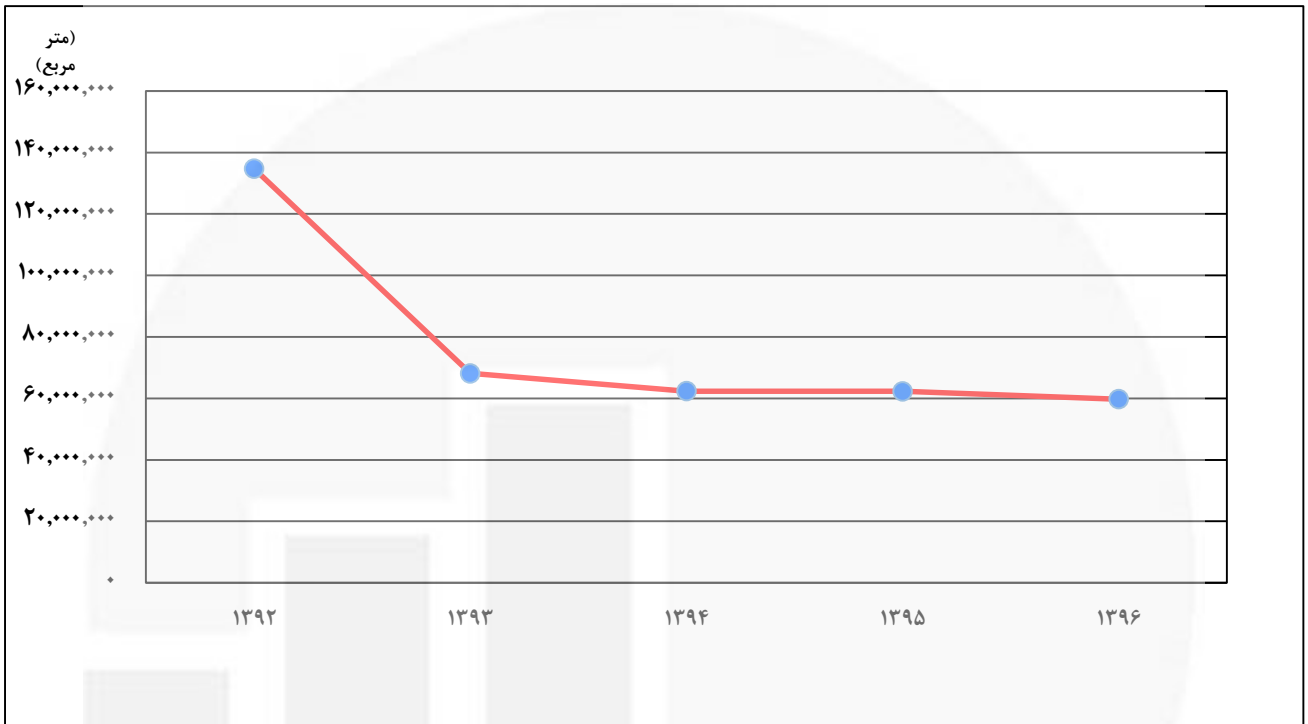
نمودار ۹- روند تغییرات تعداد پروانه‌های صادرشده برای احداث ساختمان در کل کشور از سال ۱۳۹۲ تا سال ۱۳۹۶



نمودار ۱۰- روند تغییرات تعداد واحد مسکونی در پروانه‌های صادرشده برای احداث ساختمان در کل کشور از سال ۱۳۹۲ تا سال ۱۳۹۶

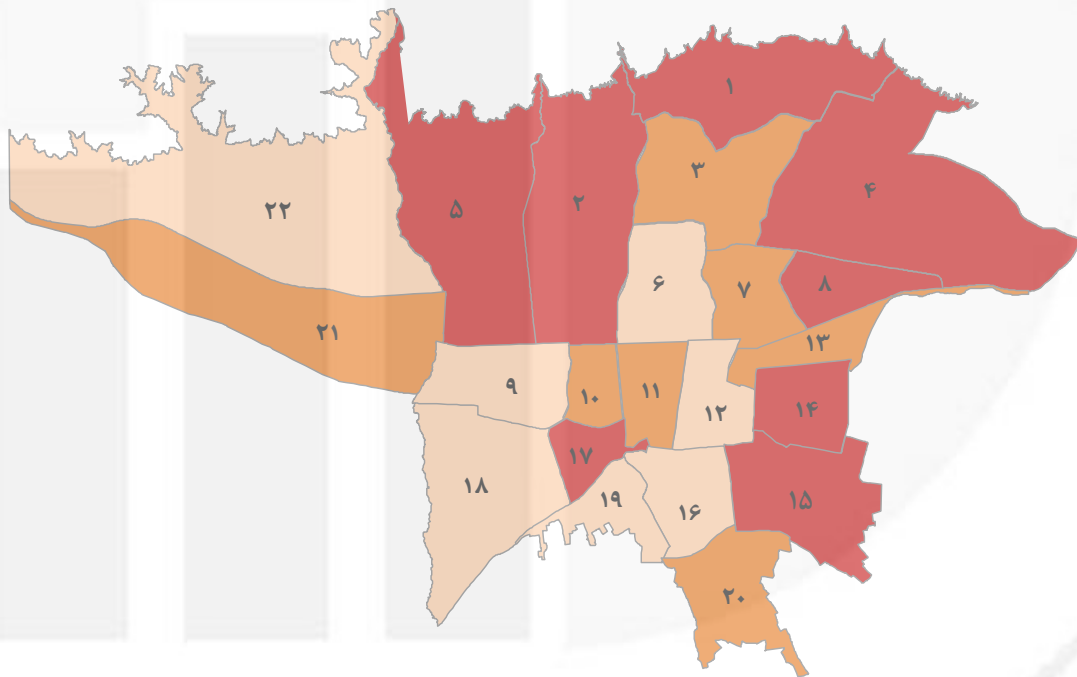


نمودار ۱۱- روند تغییرات مساحت زیربنا در پروانه‌های صادرشده برای احداث ساختمان از سال ۱۳۹۲ تا سال ۱۳۹۶



مرکز آمار ایران

نقشه‌ی ۱- مناطق ۲۲ گانه شهرداری تهران برحسب تعداد واحد مسکونی پیش‌بینی شده در پروانه‌های احداث ساختمان مسکونی: سال ۱۳۹۶



واحد

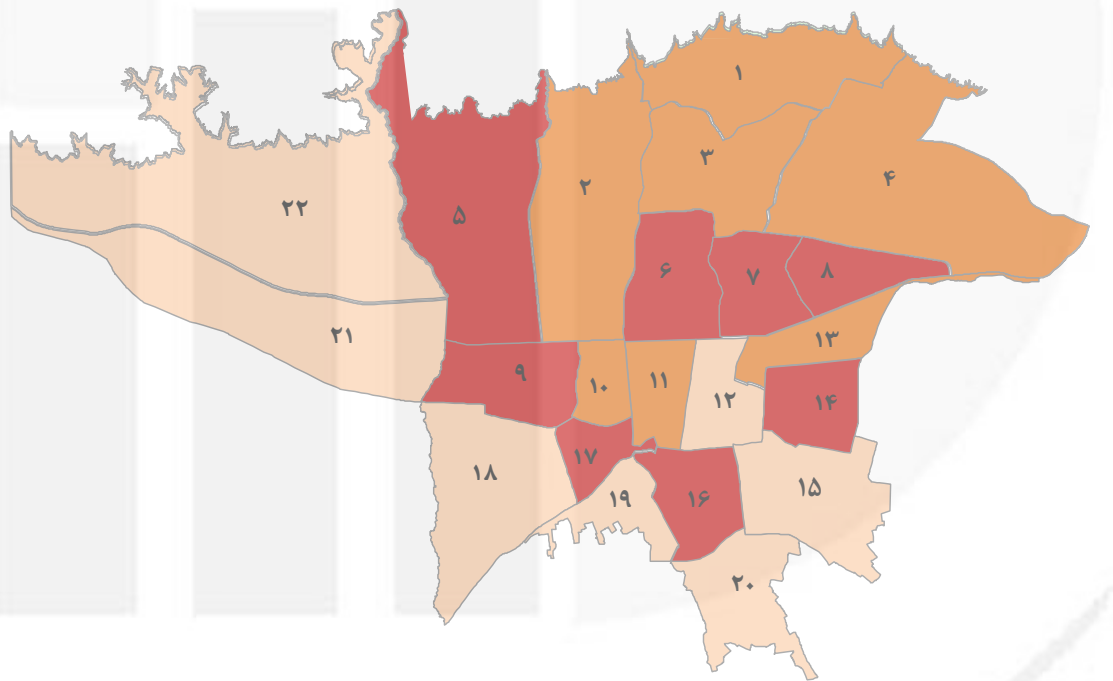
۱۹۰۰ >

۱۹۰۰-۲۳۰۰

۲۳۰۰ <



نقشه ۲- مناطق ۲۲ گانه شهرداری تهران برحسب نسبت پروانه‌های احداث ساختمانی مسکونی ۵ طبقه و بیش‌تر به کمتر از ۵ طبقه: سال ۱۳۹۶



نسبت

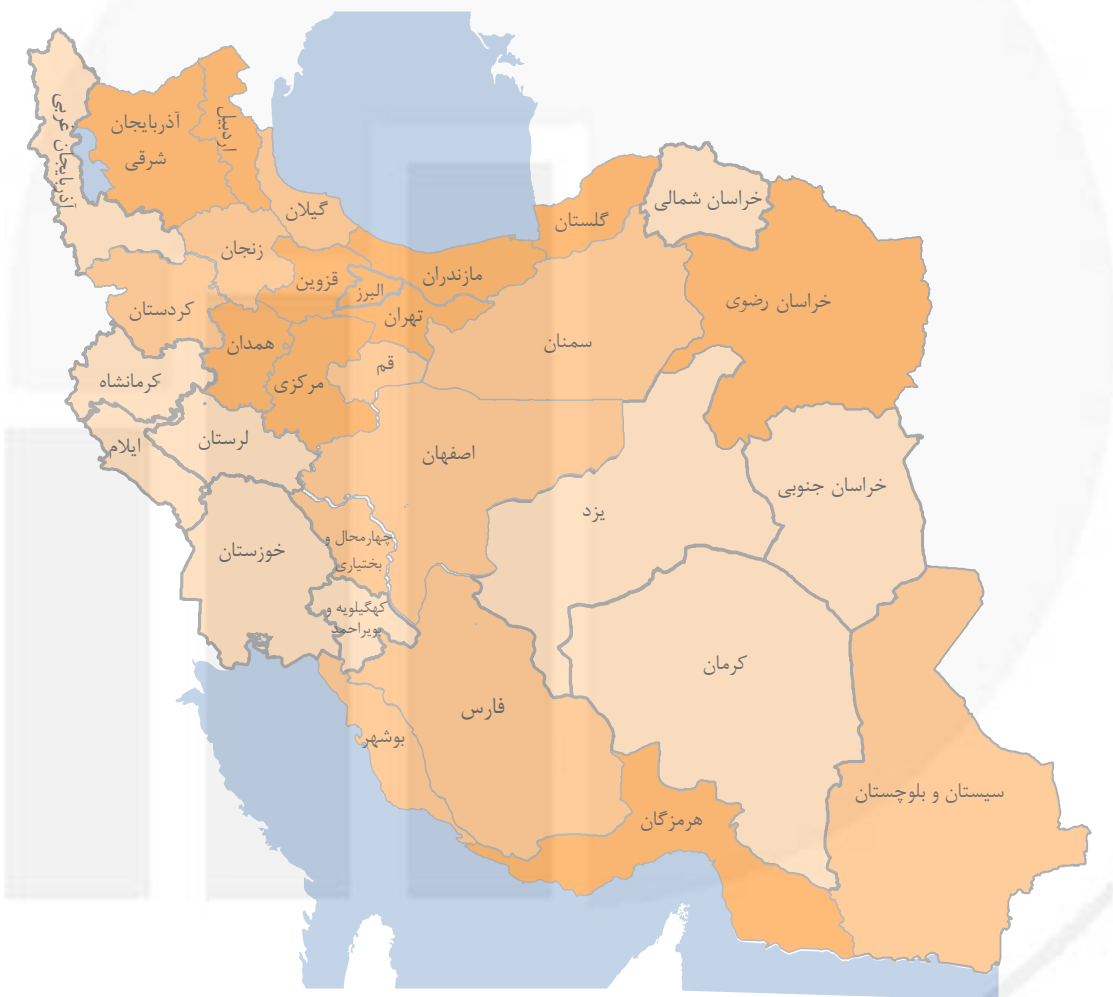
$30 >$

$30 - 80$

$80 <$



نقشه‌ی ۳- استان‌های کشور بر حسب متوسط مساحت زیربنای واحد مسکونی در پروانه‌های احداث ساختمانی مسکونی: سال ۱۳۹۶




مترمربع

۳۱۰ >

۳۱۰ - ۴۰۰

۴۰۰ <



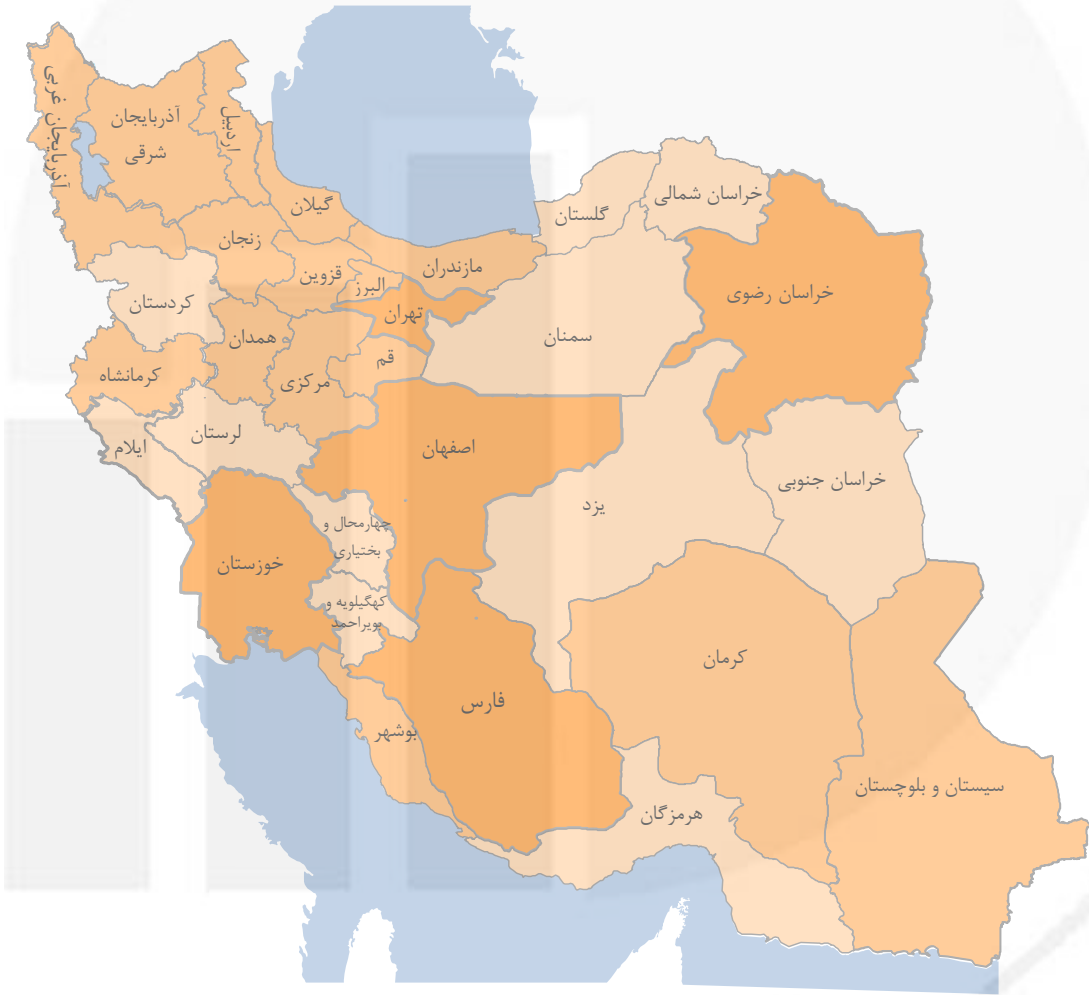
نقشه‌ی ۴- استان‌های کشور برحسب میزان تراکم در پروانه‌های احداث ساختمانی  
مسکونی: سال ۱۳۹۶



درصد

 $130 >$  $130 - 170$  $170 <$ 

نقشه ۵- استان‌های کشور برحسب سهم واحدهای مسکونی هر استان از کل واحدهای مسکونی پیش‌بینی شده در پروانه‌های احداث ساختمان مسکونی: سال ۱۳۹۶




درصد

۲ >

۲-۴

۴ <







# جدول‌های آماری

مرکز آمار ایران

۱- تعداد پروانه‌های ساختمانی برحسب نوع پروانه، بخش متقاضی و استان: سال ۱۳۹۶

پروانه افزایش بنا				پروانه احداث ساختمان				کل	استان (نقاط شهری)
دولتی	تعاونی	خصوصی	جمع	دولتی	تعاونی	خصوصی	جمع		
۶۸	۲۹	۹۷۳۲	۹۸۲۹	۹۴۷	۳۳۲	۱۲۰۸۰۲	۱۲۲۰۸۱	۱۳۱۹۱۰	کل کشور
۶۶	۲۹	۹۷۰۴	۹۷۹۹	۷۸۹	۳۳۲	۱۱۱۶۴۴	۱۱۲۷۶۵	۱۲۲۵۶۴	کل کشور (بجز شهر تهران)
۰	۳	۱۰۱	۱۰۴	۱۸	۶	۴۳۶۹	۴۳۹۳	۴۴۹۷	آذربایجان شرقی
۲	۱	۲۹۹	۳۰۲	۲۰	۱۱	۴۵۸۷	۴۶۱۸	۴۹۲۰	آذربایجان غربی
۲	۰	۳۰۴	۳۰۶	۱۸	۲	۲۴۷۴	۲۴۹۴	۲۸۰۰	اردبیل
۵	۱	۴۶۲	۴۶۸	۸۶	۲۴	۱۲۷۰۹	۱۲۸۱۹	۱۳۲۸۷	اصفهان
۱	۱	۳۶۲	۳۶۴	۳	۱۷	۱۶۷۲	۱۶۹۲	۲۰۵۶	البرز
۱	۱	۵۴	۵۶	۸	۶	۱۲۱۹	۱۲۳۳	۱۲۸۹	ایلام
۰	۰	۲۸۵	۲۸۵	۱۸	۹	۲۷۷۳	۲۸۰۰	۳۰۸۵	بوشهر
۲	۰	۳۶۵	۳۶۷	۱۹۲	۹	۱۵۱۴۹	۱۵۳۵۰	۱۵۷۱۷	تهران
۰	۰	۳۳۷	۳۳۷	۳۴	۹	۵۹۹۱	۶۰۳۴	۶۳۷۱	بجز شهر تهران
۲	۰	۲۸	۳۰	۱۵۸	۰	۹۱۵۸	۹۳۱۶	۹۳۴۶	شهر تهران
۴	۰	۶۰	۶۴	۵۸	۸	۱۴۲۷	۱۴۹۳	۱۵۵۷	چهارمحال و بختیاری
۴	۰	۲۲۳	۲۲۷	۳۹	۶	۱۳۸۰	۱۴۲۵	۱۶۵۲	خراسان جنوبی
۱۳	۴	۱۳۰۸	۱۳۲۵	۹۰	۱۶	۷۱۹۷	۷۳۰۳	۸۶۲۸	خراسان رضوی
۰	۰	۱۶۲	۱۶۲	۱۸	۳	۲۲۹۱	۲۳۱۲	۲۴۷۴	خراسان شمالی
۷	۹	۱۸۶۳	۱۸۷۹	۲۴	۵۹	۷۱۵۹	۷۲۴۲	۹۱۲۱	خوزستان
۱	۱	۱۳۷	۱۳۹	۲۰	۴	۲۵۸۹	۲۶۱۳	۲۷۵۲	زنجان
۱	۰	۷۵	۷۶	۱۹	۶	۱۵۱۳	۱۵۳۸	۱۶۱۴	سمنان
۰	۰	۲۵۵	۲۵۵	۳۶	۵	۲۶۴۲	۲۶۸۳	۲۹۳۸	سیستان و بلوچستان
۳	۰	۵۷۹	۵۸۲	۷۷	۱۷	۹۰۱۹	۹۱۱۳	۹۶۹۵	فارس
۰	۰	۴۴	۴۴	۵	۱	۲۰۱۱	۲۰۱۷	۲۰۶۱	قزوین
۰	۰	۱۶	۱۶	۳۲	۵	۲۵۲۱	۲۵۵۸	۲۵۷۴	قم
۲	۰	۳۰۵	۳۰۷	۱۹	۵	۲۲۸۲	۲۳۰۶	۲۶۱۳	کردستان
۳	۶	۱۱۸۰	۱۱۸۹	۲۵	۴۴	۹۳۶۰	۹۴۲۹	۱۰۶۱۸	کرمان
۰	۰	۱۶۶	۱۶۶	۱۱	۸	۳۰۳۶	۳۰۵۵	۳۲۲۱	کرمانشاه
۰	۰	۶۴	۶۴	۴	۱۰	۱۴۷۰	۱۴۸۴	۱۵۴۸	کهگیلویه و بویراحمد
۱۰	۱	۴۰۷	۴۱۸	۱۵	۸	۱۸۷۱	۱۸۹۴	۲۳۱۲	گلستان
۰	۱	۱۵۱	۱۵۲	۱۴	۱۰	۴۳۱۹	۴۳۴۳	۴۴۹۵	گیلان
۰	۰	۱۴۱	۱۴۱	۶	۱	۲۳۰۷	۲۳۱۴	۲۴۵۵	لرستان
۰	۰	۱۶۷	۱۶۷	۱۹	۸	۴۳۴۹	۴۳۷۶	۴۵۴۳	مازندران
۳	۰	۳۹	۴۲	۱۸	۱	۲۰۲۳	۲۰۴۲	۲۰۸۴	مرکزی
۱	۰	۱۰۰	۱۰۱	۱۸	۱۴	۱۶۸۳	۱۷۱۵	۱۸۱۶	هرمزگان
۳	۰	۵۱	۵۴	۹	۱	۱۵۵۴	۱۵۶۴	۱۶۱۸	همدان
۰	۰	۷	۷	۸	۸	۱۸۴۷	۱۸۶۳	۱۸۷۰	یزد

۲- مساحت زیربنای تعیین شده در پروانه‌های ساختمانی برحسب نوع پروانه، بخش متقاضی و استان: سال ۱۳۹۶ (مترمربع)

پروانه افزایش بنا				پروانه احداث ساختمان				کل	استان (نقاط شهری)
دولتی	تعاونی	خصوصی	جمع	دولتی	تعاونی	خصوصی	جمع		
۹۲۳۵۹	۲۲۵۰۸	۳۰۶۶۹۰۹	۳۱۸۱۷۷۶	۲۲۸۲۵۸۴	۶۰۱۶۳۹	۵۶۸۶۱۴۰۹	۵۹۷۴۵۶۳۲	۶۲۹۲۷۴۰۸	کل کشور
۷۰۷۸۹	۲۲۵۰۸	۲۹۸۹۲۸۹	۳۰۸۲۵۸۶	۱۵۸۹۹۶۷	۶۰۱۶۳۹	۴۵۷۳۰۷۰۲	۴۷۹۲۲۲۸۸	۵۱۰۰۴۸۷۴	کل کشور (بخش شهر تهران)
.	۴۲۸۵	۴۲۳۴۰	۴۶۶۲۵	۱۲۹۱۴	۵۱۵۷	۲۵۰۶۷۳۲	۲۵۲۴۸۰۳	۲۵۷۱۴۲۸	آذربایجان شرقی
۲۵۶۵	۱۵۷	۵۶۷۴۲	۶۰۴۶۴	۲۴۰۳۴	۱۲۴۸۶	۱۳۷۱۰۸۲	۱۴۰۷۶۰۲	۱۴۶۸۰۶۶	آذربایجان غربی
۴۵۴	.	۵۹۰۹۳	۵۹۵۴۷	۶۳۷۳۸	۵۵۵۱	۱۱۰۷۸۸۵	۱۱۷۷۱۷۴	۱۲۳۴۷۲۱	اردبیل
۳۵۱۷	۵۶۰	۹۱۱۹۳	۹۵۲۷۰	۱۰۳۸۸۱	۵۰۵۴۴	۵۳۶۲۹۱۳	۵۵۱۷۳۳۸	۵۶۱۲۶۰۸	اصفهان
۲۱۱۰	۹۶۲	۷۶۳۹۳۸	۷۶۷۰۱۰	۳۱۵۷	۵۶۶۳۶	۱۸۵۸۴۶۰	۱۹۱۸۲۵۳	۲۶۸۵۲۶۳	البرز
۴۹۰	۱۱۲	۷۰۸۵	۷۶۸۷	۱۲۱۹۲	۲۸۶۷	۳۸۹۹۰۸	۳۹۹۹۶۷	۴۰۷۶۵۴	ایلام
.	.	۹۰۸۱۴	۹۰۸۱۴	۱۵۵۲۵	۸۳۹۲	۱۰۱۲۹۸۳	۱۰۳۶۹۰۰	۱۱۲۷۷۱۴	بوشهر
۲۱۵۷۰	.	۲۲۵۸۶۳	۲۴۷۴۳۳	۸۰۲۵۵۹	۲۰۲۲۷	۱۴۶۰۵۸۱۲	۱۵۴۲۸۶۹۸	۱۵۶۶۱۳۱	تهران
.	.	۱۴۸۲۴۳	۱۴۸۲۴۳	۱۰۹۹۲۲	۲۰۲۲۷	۳۴۷۵۱۰۵	۳۶۰۵۳۵۴	۳۷۵۳۵۹۷	بخش شهر تهران
۲۱۵۷۰	.	۷۷۶۲۰	۹۹۱۹۰	۶۹۲۶۳۷	.	۱۱۱۳۰۷۰۷	۱۱۸۲۳۳۴۴	۱۱۹۲۲۵۳۴	شهر تهران
۳۵۳۰	.	۱۳۲۴۱	۱۶۷۷۱	۳۵۶۲۴	۳۷۶۴	۴۹۹۱۰۰	۵۳۳۴۸۸	۵۵۰۲۵۹	چهارمحال و بختیاری
۲۵۵۷	.	۳۱۶۶۵	۳۴۲۲۲	۱۰۳۹۲	۱۲۹۱	۳۳۸۱۹۰	۳۴۹۸۷۳	۳۸۴۰۹۵	خراسان جنوبی
۴۵۴۲	۸۷۰	۲۴۵۲۸۶	۲۵۰۶۹۸	۲۱۷۸۰۲	۲۴۲۵۳	۳۶۸۲۷۸۴	۳۹۲۴۸۳۹	۴۱۷۵۵۳۷	خراسان رضوی
.	.	۲۸۱۳۱	۲۸۱۳۱	۱۴۴۱۸	۵۹۱۹	۶۷۹۴۶۳	۶۹۹۸۰۰	۷۲۷۹۳۱	خراسان شمالی
۲۶۴۰۸	۱۱۸۴۸	۴۷۴۰۶۵	۵۱۲۳۲۱	۳۵۴۹۳	۲۶۶۳۴	۲۵۳۲۹۶۳	۲۵۹۵۰۹۰	۳۱۰۷۴۱۱	خوزستان
۳۵۵	۵۸۳	۱۸۱۱۰	۱۹۰۴۸	۲۲۷۶۳	۸۱۱۷	۹۱۷۱۰۹	۹۴۷۹۸۹	۹۶۷۰۳۷	زنجان
۳۰۰	.	۱۳۵۴۸	۱۳۸۴۸	۲۱۳۹۷	۳۷۲۴	۶۱۱۱۹۱	۶۳۶۳۱۲	۶۵۰۱۶۰	سمنان
.	.	۷۱۲۳۰	۷۱۲۳۰	۲۵۱۲۲	۱۴۲۱۴	۱۰۲۰۴۶۲	۱۰۵۹۷۹۸	۱۱۳۱۰۲۸	سیستان و بلوچستان
۶۷۱	.	۱۰۱۱۹۳	۱۰۱۸۶۴	۱۲۰۵۸۹	۶۹۵۹۸	۳۵۰۵۴۰۵	۳۶۹۵۵۹۲	۳۷۹۷۴۵۶	فارس
.	.	۲۳۶۷۷	۲۳۶۷۷	۶۷۸۰۴	۱۸۰۰	۱۰۷۰۴۴۳	۱۱۴۰۰۴۷	۱۱۶۳۷۲۴	قزوین
.	.	۴۱۴۹	۴۱۴۹	۷۵۳۵۴	۲۳۵۴۳	۱۰۴۹۴۶۰	۱۱۴۸۳۵۷	۱۱۵۲۵۰۶	قم
۹۰۹	.	۴۲۳۳۰	۴۲۳۳۹	۳۳۶۶۴	۴۵۷۸	۸۷۳۳۱۱	۹۱۱۵۵۳	۹۵۴۷۹۲	کردستان
۱۲۴۱	۲۸۸۴	۲۸۳۳۳۵	۲۸۷۴۶۰	۱۱۲۳۴	۱۰۹۵۷	۱۷۵۵۷۵۰	۱۷۷۷۹۴۱	۲۰۶۵۴۰۱	کرمان
.	.	۲۱۰۵۷	۲۱۰۵۷	۱۴۸۶۸	۹۹۸۳۲	۸۷۰۰۵۰	۹۸۴۷۵۰	۱۰۰۵۸۰۷	کرمانشاه
.	.	۱۰۶۰۶	۱۰۶۰۶	۴۱۳۴	۶۱۷۰	۴۰۳۸۳۵	۴۱۴۱۳۹	۴۲۴۷۴۵	کهگیلویه و بویراحمد
۱۸۵۱۰	۶۶	۱۲۰۶۷۶	۱۳۹۲۵۲	۲۳۹۷۳	۳۸۶۸	۸۳۵۵۱۳	۸۶۳۳۵۴	۱۰۰۲۶۰۶	گلستان
.	۱۸۱	۲۶۸۳۴	۲۷۰۱۵	۲۲۱۷۰	۴۴۷۲	۱۸۲۶۰۱۳	۱۸۵۲۶۵۵	۱۸۷۹۶۷۰	گیلان
.	.	۵۶۹۱۶	۵۶۹۱۶	۳۴۶۲	۳۱۵	۶۴۳۰۴۷	۶۴۶۸۲۴	۷۰۳۷۴۰	لرستان
.	.	۹۵۸۶۰	۹۵۸۶۰	۳۱۲۷۸۶	۱۸۰۹۶	۲۴۱۴۷۱۴	۲۷۴۵۵۹۶	۲۸۴۱۴۵۶	مازندران
۴۷۷	.	۱۷۰۲۵	۱۷۵۰۲	۱۳۳۴۲۹	۱۵۸۰	۱۰۶۲۵۴۸	۱۱۹۷۵۵۷	۱۲۱۵۰۵۹	مرکزی
۶۶۷	.	۲۱۵۴۷	۲۲۲۱۴	۲۵۱۳۰	۲۸۶۴۵	۷۴۶۸۱۱	۸۰۰۵۸۶	۸۲۲۸۰۰	هرمزگان
۴۸۶	.	۷۹۸۶	۸۴۷۲	۷۹۱۸	۱۵۲۷	۸۲۲۵۱۱	۸۳۱۹۵۶	۸۴۰۴۲۸	همدان
.	.	۱۳۷۴	۱۳۷۴	۵۰۵۸	۷۶۷۸۲	۴۹۴۹۶۱	۵۷۶۸۰۱	۵۷۸۱۷۵	یزد

۳- تعداد واحد مسکونی تعیین شده در پروانه‌های ساختمانی برحسب نوع پروانه، بخش متقاضی و استان: سال ۱۳۹۶

پروانه افزایش بنا				پروانه احداث ساختمان				کل	استان (نقاط شهری)
دولتی	تعاونی	خصوصی	جمع	دولتی	تعاونی	خصوصی	جمع		
۷۴	۱۷۳	۱۴۳۱۰	۱۴۵۵۷	۴۸۸۴	۳۴۶۳	۳۱۴۶۱۵	۳۲۲۹۶۲	۳۳۷۵۱۹	کل کشور
۷۴	۱۷۳	۱۴۲۶۳	۱۴۵۱۰	۲۴۴۷	۳۴۶۳	۲۵۱۹۳۴	۲۵۷۸۴۴	۲۷۲۳۵۴	کل کشور (بجز شهر تهران)
.	.	۲۳۳	۲۳۳	۵	۱۴	۱۲۸۱۵	۱۲۸۳۴	۱۳۰۶۷	آذربایجان شرقی
.	.	۴۳۰	۴۳۰	۲۱	۸۶	۸۰۳۶	۸۱۴۳	۸۵۷۳	آذربایجان غربی
.	.	۳۶۳	۳۶۳	۲۴	۴۷	۶۳۶۴	۶۴۳۵	۶۷۹۸	اردبیل
۱	۶	۵۲۷	۵۳۴	۸۱	۱۷۹	۲۸۹۵۵	۲۹۲۱۵	۲۹۷۴۹	اصفهان
۱۹	۴	۱۶۴۲	۱۶۶۵	۱۴	۳۶۴	۷۷۲۵	۸۱۰۳	۹۷۶۸	البرز
۱	۱	۵۸	۶۰	.	۶	۲۱۲۴	۲۱۳۰	۲۱۹۰	ایلام
.	.	۶۰۸	۶۰۸	۲۲	۷۶	۵۸۶۵	۵۹۶۳	۶۵۷۱	بوشهر
.	.	۵۰۰	۵۰۰	۲۵۰۳	۳۶	۸۰۲۵۹	۸۲۷۹۸	۸۳۲۹۸	تهران
.	.	۴۵۳	۴۵۳	۶۶	۳۶	۱۷۵۷۸	۱۷۶۸۰	۱۸۱۳۳	بجز شهر تهران
.	.	۴۷	۴۷	۲۴۳۷	.	۶۲۶۸۱	۶۵۱۱۸	۶۵۱۶۵	شهر تهران
.	.	۶۹	۶۹	۸۰	۲۸	۲۴۰۱	۲۵۰۹	۲۵۷۸	چهارمحال و بختیاری
۱	.	۱۳۲	۱۳۳	۲۷	۱۱	۱۸۸۷	۱۹۲۵	۲۰۵۸	خراسان جنوبی
۵	۵	۱۲۰۹	۱۲۱۹	۵۰۵	۱۳۳	۱۸۲۹۶	۱۸۹۳۴	۲۰۱۵۳	خراسان رضوی
.	.	۱۷۷	۱۷۷	۷	۴۲	۳۸۹۵	۳۹۴۴	۴۱۲۱	خراسان شمالی
۴۱	۱۴۴	۲۹۸۳	۳۱۶۸	۵۲	۲۱۳	۱۵۸۳۴	۱۶۰۹۹	۱۹۲۶۷	خوزستان
.	.	۱۰۸	۱۰۸	۵۸	۱	۴۶۶۷	۴۷۲۶	۴۸۳۴	زنجان
.	.	۷۳	۷۳	۷	۳۳	۳۶۴۵	۳۶۸۵	۳۷۵۸	سمنان
.	.	۴۲۴	۴۲۴	۵۶	۱۲۷	۵۰۹۲	۵۲۷۵	۵۶۹۹	سیستان و بلوچستان
۱	.	۵۸۴	۵۸۵	۱۰۰	۳۶۱	۱۸۵۲۴	۱۸۹۸۵	۱۹۵۷۰	فارس
.	.	۴۵	۴۵	۲	۱	۵۶۸۱	۵۶۸۴	۵۷۲۹	قزوین
.	.	۲۲	۲۲	۲۲۷	۱۱۴	۵۹۵۱	۶۲۹۲	۶۳۱۴	قم
.	.	۲۵۳	۲۵۳	۳	۵	۴۴۴۷	۴۴۵۵	۴۷۰۸	کردستان
۱	۱۲	۱۸۶۵	۱۸۷۸	۹	۶۷	۱۲۲۰۶	۱۲۲۸۲	۱۴۱۶۰	کرمان
.	.	۱۶۰	۱۶۰	۱۷	۶۴۸	۵۹۹۵	۶۶۶۰	۶۸۲۰	کرمانشاه
.	.	۹۴	۹۴	۱	۱۵	۱۹۲۷	۱۹۴۳	۲۰۳۷	کهگیلویه و بویراحمد
۳	.	۸۵۷	۸۶۰	۱	۳۳	۴۸۴۴	۴۸۷۸	۵۷۳۸	گلستان
.	۱	۱۴۷	۱۴۸	۲۲	۱۸	۱۳۷۰۹	۱۳۷۴۹	۱۳۸۹۷	گیلان
.	.	۲۱۹	۲۱۹	.	۲	۴۱۵۳	۴۱۵۵	۴۳۷۴	لرستان
.	.	۳۴۷	۳۴۷	۲۴۳	۱۲۹	۱۲۴۷۱	۱۲۸۴۳	۱۳۱۹۰	مازندران
۱	.	۴۱	۴۲	۷۵۵	۱	۵۷۰۶	۶۴۶۲	۶۵۰۴	مرکزی
.	.	۹۳	۹۳	۳۷	۲۲۳	۳۹۴۰	۴۲۰۰	۴۲۹۳	هرمزگان
.	.	۴۲	۴۲	۱	.	۴۸۰۵	۴۸۰۶	۴۸۴۸	همدان
.	.	۵	۵	۴	۴۵۰	۲۳۹۶	۲۸۵۰	۲۸۵۵	یزد

۴- تعداد پروانه و مساحت زمین در پروانه‌های احداث ساختمان برحسب وضع زمین و استان: سال ۱۳۹۶

ساختمان تخریبی		باغ یا مزرعه		زمین بایر		مساحت	تعداد کل پروانه	استان (نقاط شهری)
مساحت (مترمربع)	تعداد پروانه	مساحت (مترمربع)	تعداد پروانه	مساحت (مترمربع)	تعداد پروانه	کل زمین (مترمربع)		
۱۹۹۲۱۹۶	۲۹۴۳۳	...	...	...	...	۴۴۲۲۸۳۳۳	۱۲۳۰۸۱	کل کشور
۶۸۱۹۲۲۱	۲۱۳۷۹	۲۰۵۸۳۳۰	۱۱۲۴	۳۲۷۲۴۹۲۷	۹۰۲۶۲	۴۱۶۰۲۵۷۸	۱۱۲۷۶۵	کل کشور (بجز شهر تهران)
۵۶۶۹۵۶	۱۵۷۴	۱۸۳۹	۶	۱۰۷۲۲۵۰	۲۸۱۳	۱۶۴۱۰۴۵	۴۳۹۳	آذربایجان شرقی
۲۲۵۲۰۲	۹۲۰	۷۵۱۲۷	۱۴	۱۱۵۲۷۰۴	۳۶۸۴	۱۴۵۳۱۳۳	۴۶۱۸	آذربایجان غربی
۹۹۳۸۵	۳۹۲	۲۷۶۹	۴	۶۳۱۳۰۹	۲۰۹۸	۷۳۳۴۶۳	۲۴۹۴	اردبیل
۶۳۰۱۱۳	۱۸۶۱	۴۹۹۱۶۳	۱۲۲	۳۱۴۷۳۴۵	۱۰۸۳۶	۴۲۷۶۶۲۱	۱۲۸۱۹	اصفهان
۳۱۵۰۵۰	۵۵۸	۳۱۱۳۴۱	۲۹	۱۲۰۱۲۰۴	۱۱۰۵	۱۸۲۷۵۹۵	۱۶۹۲	البرز
۱۱۰۱۶	۴۸	۰	۰	۲۶۱۹۸۰	۱۱۸۵	۲۷۲۹۹۶	۱۲۳۳	ایلام
۱۵۳۱۹۸	۵۰۶	۶۱۰۵	۸	۶۸۴۵۹۱	۲۲۸۶	۸۴۳۸۹۴	۲۸۰۰	بوشهر
۳۰۸۷۲۵۵	۹۴۳۳	۵	۵	۵	۵	۶۸۸۱۰۶۴	۱۵۳۵۰	تهران
۹۱۴۳۸۰	۱۳۷۹	۴۳۲۸۱۷	۱۱۷	۲۹۰۸۱۱۲	۴۵۳۸	۴۲۵۵۳۰۹	۶۰۳۴	بجز شهر تهران
۲۱۷۲۸۷۵	۸۰۵۴	۵	۵	۵	۵	۲۶۲۵۷۵۵	۹۳۱۶	شهر تهران
۹۱۴۹۹	۲۲۱	۴۵۳۵	۳	۴۸۴۸۸۴	۱۲۶۹	۵۸۰۹۱۸	۱۴۹۳	چهارمحال و بختیاری
۵۱۲۰۴	۱۹۱	۵۳۳۹۶	۱۲	۳۱۸۶۱۰	۱۲۲۲	۴۲۳۲۱۰	۱۴۲۵	خراسان جنوبی
۵۹۵۹۹۱	۲۰۸۸	۲۹۰۵۴	۲۵	۱۸۷۰۴۸۰	۵۱۹۰	۲۴۹۵۵۲۵	۷۳۰۳	خراسان رضوی
۸۸۳۳۵	۴۴۳	۶۳۴	۴	۴۷۲۳۰۸	۱۸۶۵	۵۶۱۲۷۷	۲۳۱۲	خراسان شمالی
۵۳۳۶۱۵	۲۲۴۳	۴۰۷۶	۲۱	۱۵۷۰۶۴۷	۴۹۷۸	۲۱۰۸۳۳۸	۷۲۴۲	خوزستان
۲۷۵۴۴	۱۲۰	۵۴۳۱	۴	۶۸۸۳۱۸	۲۴۸۹	۷۲۱۲۹۳	۲۶۱۳	زنجان
۳۴۷۴۲	۱۲۹	۷۸۵۴۶	۵۳	۴۷۰۰۳۱	۱۳۵۶	۵۸۳۳۱۹	۱۵۳۸	سمنان
۶۵۱۳۷	۱۸۹	۱۱۲۱	۴	۸۸۶۸۸۳	۲۴۹۰	۹۵۳۱۴۱	۲۶۸۳	سیستان و بلوچستان
۴۷۴۲۹۹	۱۴۵۷	۱۱۸۰۴۵	۱۱۵	۲۵۲۵۴۵۳	۷۵۴۱	۳۱۱۷۷۹۷	۹۱۱۳	فارس
۱۳۰۰۳۲	۵۰۹	۴۳۰۲۹	۲۰	۶۸۴۶۰۸	۱۴۸۸	۸۵۷۶۶۹	۲۰۱۷	قزوین
۱۶۰۹۳۶	۳۳۴	۷۲۲۴	۹	۵۹۴۷۱۶	۲۲۱۵	۷۶۲۸۷۶	۲۵۵۸	قم
۱۶۵۵۳۶	۶۰۵	۱۱۱۲۱	۳	۴۱۰۰۲۶	۱۶۹۸	۵۸۶۶۸۳	۲۳۰۶	کردستان
۱۴۸۵۹۰	۵۰۴	۲۹۰۷۹	۸۰	۲۵۲۹۶۱۵	۸۸۴۵	۲۷۰۷۲۸۴	۹۴۲۹	کرمان
۲۹۱۶۶۸	۱۷۰۸	۰	۰	۳۵۷۶۴۵	۱۳۴۷	۶۴۹۳۱۳	۳۰۵۵	کرمانشاه
۵۷۴۷۳	۲۰۵	۳۲۴۵	۷	۱۹۶۹۵۰۴	۱۲۷۲	۲۰۳۰۲۲۲	۱۴۸۴	کهگیلویه و بویراحمد
۸۷۷۱۹	۲۱۳	۴۹۰۷۱	۷	۵۶۹۶۱۳	۱۶۷۴	۷۰۶۴۰۳	۱۸۹۴	گلستان
۱۹۲۲۵۹	۷۴۷	۱۲۵۷۳۸	۱۸۹	۱۰۷۶۸۹۲	۳۴۰۷	۱۳۹۴۹۸۹	۴۳۴۳	گیلان
۵۹۶۲۸	۲۶۹	۱۲۳۰۴	۳۲	۴۱۶۹۸۷	۲۰۱۳	۴۸۸۹۱۹	۲۳۱۴	لرستان
۱۸۸۴۸۸	۴۸۴	۹۹۸۰۱	۱۶۷	۱۵۴۷۶۹۴	۳۷۲۵	۱۸۳۵۹۸۳	۴۳۷۶	مازندران
۲۳۶۰۶۲	۶۷۹	۹۵۶۳	۱۹	۶۹۹۸۲۷	۱۳۴۴	۹۴۵۴۵۲	۲۰۴۲	مرکزی
۳۷۵۴۴	۱۱۹	۱۲۲۱۹	۹	۶۴۹۶۴۴	۱۵۸۷	۶۹۹۴۰۷	۱۷۱۵	هرمزگان
۱۳۷۸۶۰	۵۴۷	۱۰۲۶۹	۹	۲۸۵۸۳۵	۱۰۰۸	۴۳۳۹۶۴	۱۵۶۴	همدان
۴۷۶۶۰	۱۳۷	۲۱۶۶۸	۳۲	۵۸۵۲۱۲	۱۶۹۴	۶۵۴۵۴۰	۱۸۶۳	یزد

## ۵- تعداد پروانه‌های احداث ساختمان برحسب تعداد طبقات ساختمان و استان: سال ۱۳۹۶

استان (نقاط شهری)	جمع	طبقه ۱	طبقه ۲	طبقه ۳	طبقه ۴	۵ طبقه و بیش تر
کل کشور	۱۲۲۰۸۱	۳۶۲۲۱	۳۰۵۴۵	۱۸۳۴۴	۱۱۲۷۸	۲۵۶۹۳
کل کشور (بجز شهر تهران)	۱۱۲۷۶۵	۳۶۱۷۲	۳۰۴۷۲	۱۸۲۲۴	۱۰۸۱۵	۱۷۰۸۲
آذربایجان شرقی	۴۳۹۳	۷۰۸	۹۸۴	۷۷۷	۵۴۳	۱۳۸۱
آذربایجان غربی	۴۶۱۸	۸۸۴	۲۰۹۳	۱۰۳۶	۳۳۶	۲۶۹
اردبیل	۲۴۹۴	۵۳۱	۵۹۸	۴۴۴	۲۵۰	۶۷۱
اصفهان	۱۲۸۱۹	۳۰۵۹	۴۷۵۲	۲۳۸۵	۱۲۴۲	۱۳۸۱
البرز	۱۶۹۲	۷۵	۲۸۸	۱۹۱	۱۰۶	۱۰۳۲
ایلام	۱۲۳۳	۴۵۰	۳۳۶	۲۳۵	۹۶	۱۱۶
بوشهر	۲۸۰۰	۱۲۴۹	۷۴۶	۳۳۵	۲۷۵	۱۹۵
تهران	۱۵۳۵۰	۴۱۲	۸۲۸	۱۹۵۳	۱۹۹۰	۱۰۱۶۷
بجز شهر تهران	۶۰۳۴	۳۶۳	۷۵۵	۱۸۳۳	۱۵۲۷	۱۵۵۶
شهر تهران	۹۳۱۶	۴۹	۷۳	۱۲۰	۴۶۳	۸۶۱۱
چهارمحال و بختیاری	۱۴۹۳	۴۱۵	۶۸۹	۲۰۱	۹۷	۹۱
خراسان جنوبی	۱۴۲۵	۸۱۹	۳۵۵	۹۸	۸۹	۶۴
خراسان رضوی	۷۳۰۳	۲۱۵۸	۱۵۴۳	۷۰۷	۷۶۵	۲۱۳۰
خراسان شمالی	۲۳۱۲	۶۷۳	۷۵۲	۴۷۲	۲۸۶	۱۲۹
خوزستان	۷۲۴۲	۳۲۹۴	۲۴۵۳	۵۲۹	۲۵۲	۷۱۴
زنجان	۲۶۱۳	۵۴۰	۷۳۰	۸۳۹	۲۸۲	۲۲۲
سمنان	۱۵۳۸	۴۷۹	۴۴۵	۲۴۹	۱۳۲	۲۳۳
سیستان و بلوچستان	۲۶۸۳	۱۳۲۷	۶۰۲	۳۹۱	۱۶۳	۲۰۰
فارس	۹۱۱۳	۴۴۹۸	۱۹۳۹	۱۰۹۷	۳۶۹	۱۲۱۰
قزوین	۲۰۱۷	۳۲۷	۲۵۸	۲۸۲	۴۸۱	۶۶۹
قم	۲۵۵۸	۴۸۱	۹۳۷	۳۷۹	۴۴۳	۳۱۸
کردستان	۲۳۰۶	۳۱۸	۶۸۰	۶۴۷	۳۵۷	۳۰۴
کرمان	۹۴۲۹	۷۴۳۲	۱۳۴۷	۳۱۰	۱۱۳	۲۲۷
کرمانشاه	۳۰۵۵	۵۰۷	۱۰۳۶	۹۵۷	۲۸۴	۲۷۱
کهگیلویه و بویراحمد	۱۴۸۴	۸۴۲	۳۷۴	۱۸۳	۴۸	۳۷
گلستان	۱۸۹۴	۴۶۸	۵۹۹	۳۷۵	۱۴۱	۳۱۱
گیلان	۴۳۴۳	۸۳۳	۱۴۴۱	۵۸۷	۶۲۸	۸۵۴
لرستان	۲۳۱۴	۵۷۰	۸۰۶	۵۱۷	۲۰۱	۲۲۰
مازندران	۴۳۷۶	۴۹۳	۱۱۴۸	۹۹۰	۷۹۲	۹۵۳
مرکزی	۲۰۴۲	۴۳۳	۵۰۵	۳۹۳	۱۵۱	۵۶۰
هرمزگان	۱۷۱۵	۸۶۱	۳۵۲	۱۰۷	۹۷	۲۹۸
همدان	۱۵۶۴	۳۰۸	۳۸۰	۳۰۳	۱۴۷	۴۲۶
یزد	۱۸۶۳	۷۷۷	۵۴۹	۳۷۵	۱۲۲	۴۰

۶- تعداد پروانه‌های احداث ساختمان برحسب نوع اسکلت و مصالح عمده‌ی به‌کار رفته در ساختمان و استان: سال ۱۳۹۶

استان (نقاط شهری)	کل	فلزی	بتون آرمه	سایر			
				جمع	آجر و آهن	آجر و چوب	بلوک سیمانی
کل کشور	۱۲۲۰۸۱	۲۳۴۷۷	۷۶۲۸۷	۲۲۳۱۷	۲۰۶۹۲	۷۴	۱۵۵۰
کل کشور (بجز شهر تهران)	۱۱۲۷۶۵	۲۱۲۶۲	۶۹۱۹۲	۲۲۳۱۱	۲۰۶۸۷	۷۴	۱۵۵۰
آذربایجان شرقی	۴۳۹۳	۳۰۰	۳۹۳۰	۱۶۳	۱۵۸	۲	۳
آذربایجان غربی	۴۶۱۸	۶۴۱	۳۲۲۱	۷۵۶	۷۵۴	۰	۲
اردبیل	۲۴۹۴	۵۱۱	۱۸۹۰	۹۳	۸۹	۰	۴
اصفهان	۱۲۸۱۹	۱۲۳۶	۱۱۰۰۴	۵۷۹	۵۴۹	۱	۲۹
البرز	۱۶۹۲	۱۴۱	۱۵۴۳	۸	۶	۰	۲
ایلام	۱۲۳۳	۲۹	۶۱۲	۵۹۲	۵۹۰	۱	۱
بوشهر	۲۸۰۰	۱۹	۱۶۴۰	۱۱۴۱	۴۳۷	۴	۷۰۰
تهران	۱۵۳۵۰	۳۶۳۸	۱۱۶۹۶	۱۶	۱۴	۰	۱
بجز شهر تهران	۶۰۳۴	۱۴۲۳	۴۶۰۱	۱۰	۹	۰	۱
شهر تهران	۹۳۱۶	۲۲۱۵	۷۰۹۵	۶	۵	۰	۰
چهارمحال و بختیاری	۱۴۹۳	۱۳	۱۲۵۶	۲۲۴	۲۲۳	۰	۱
خراسان جنوبی	۱۴۲۵	۱۱۶۹	۱۹۳	۶۳	۶۲	۰	۱
خراسان رضوی	۷۳۰۳	۶۷۹۲	۴۸۲	۲۹	۲۵	۰	۴
خراسان شمالی	۲۳۱۲	۱۷۱	۲۱۰۷	۳۴	۳۳	۰	۱
خوزستان	۷۲۴۲	۴۴۵	۲۵۰۵	۴۲۹۲	۴۲۲۰	۱۴	۵۸
زنجان	۲۶۱۳	۱۴۶	۲۲۴۵	۲۲۲	۲۲۲	۰	۰
سمنان	۱۵۳۸	۶۰	۱۴۵۱	۲۷	۲۷	۰	۰
سیستان و بلوچستان	۲۶۸۳	۳۷۳	۱۳۱۳	۹۹۷	۸۸۲	۰	۱۱۵
فارس	۹۱۱۳	۳۸۵	۲۵۷۰	۶۱۵۸	۶۰۸۵	۲	۷۱
قزوین	۲۰۱۷	۲۵۹	۱۷۵۶	۲	۲	۰	۰
قم	۲۵۵۸	۶۲۸	۱۸۰۵	۱۲۵	۱۲۵	۰	۰
کردستان	۲۳۰۶	۱۹۳	۱۸۱۷	۲۹۶	۲۸۵	۵	۶
کرمان	۹۴۲۹	۱۳۴۶	۴۳۸۴	۳۶۹۹	۳۶۵۱	۳۱	۱۷
کرمانشاه	۳۰۵۵	۱۶۵۳	۱۱۰۶	۲۹۶	۲۹۴	۲	۰
کهگیلویه و بویراحمد	۱۴۸۴	۱۹۷	۵۷۸	۷۰۹	۴۳۲	۶	۲۷۱
گلستان	۱۸۹۴	۱۶	۱۸۶۴	۱۴	۸	۵	۱
گیلان	۴۳۴۳	۹۶	۴۲۱۶	۳۱	۲	۰	۲۹
لرستان	۲۳۱۴	۱۸۱۸	۴۸۴	۱۲	۱۱	۰	۱
مازندران	۴۳۷۶	۷۸	۴۲۶۲	۳۶	۱۶	۰	۲۰
مرکزی	۲۰۴۲	۵۳۲	۱۴۹۹	۱۱	۹	۰	۲
هرمزگان	۱۷۱۵	۱۳	۱۳۰۹	۳۹۳	۱۸۴	۱	۲۰۸
همدان	۱۵۶۴	۴۷۳	۹۳۳	۱۵۸	۱۵۶	۰	۲
یزد	۱۸۶۳	۱۰۶	۶۱۶	۱۱۴۱	۱۱۴۱	۰	۰

۷- تعداد پروانه‌های احداث ساختمان برحسب مورد استفاده‌ی ساختمان و استان: سال ۱۳۹۶

استان (نقاط شهری)	جمع	مسکونی	مسکونی و کارگاه توام	بازرگانی	صنعتی	آموزشی	بهداشتی یا درمانی	سایر
کل کشور	۱۳۳۰۸۱	۱۰۳۳۲۸	۱۹۷۶	۷۸۳۴	۱۳۴۵	۱۹۱	۱۹۸	۳۱۱
کل کشور (بجز شهر تهران)	۱۱۲۷۶۵	۹۴۹۷۶	۸۲۶۶	۷۶۱۷	۱۲۲۸	۱۸۸	۱۹۷	۲۹۳
آذربایجان شرقی	۴۳۹۳	۳۴۲۴	۵۰۳	۴۰۲	۴۴	۴	۱۴	۲
آذربایجان غربی	۴۶۱۸	۳۸۶۴	۵۲۲	۲۰۲	۱۱	۵	۱۲	۲
اردبیل	۲۴۹۴	۱۸۵۸	۳۷۰	۲۳۱	۱۵	۸	۶	۶
اصفهان	۱۲۸۱۹	۱۰۵۱۷	۵۹۶	۱۲۳۰	۴۰۲	۱۴	۱۰	۵۰
البرز	۱۶۹۲	۱۴۸۷	۱۰۶	۷۰	۲۴	۲	۱	۲
ایلام	۱۲۳۳	۱۰۷۹	۹۱	۵۳	۰	۳	۱	۶
بوشهر	۲۸۰۰	۲۳۷۵	۲۱۲	۱۸۹	۵	۴	۷	۸
تهران	۱۵۳۵۰	۱۳۳۶۷	۱۲۰۹	۵۰۹	۱۹۵	۲۳	۹	۳۸
بجز شهر تهران	۶۰۳۴	۵۰۱۵	۵۰۱	۲۹۲	۱۷۸	۲۰	۸	۲۰
شهر تهران	۹۳۱۶	۸۳۵۲	۷۰۸	۲۱۷	۱۷	۳	۱	۱۸
چهارمحال و بختیاری	۱۴۹۳	۱۲۷۸	۷۴	۱۰۱	۱۱	۱۰	۶	۱۳
خراسان جنوبی	۱۴۲۵	۱۱۹۷	۳۳	۱۷۱	۱۱	۶	۳	۴
خراسان رضوی	۷۳۰۳	۶۱۰۳	۴۹۸	۵۲۸	۱۱۴	۹	۲۴	۲۷
خراسان شمالی	۲۳۱۲	۱۸۴۲	۲۷۳	۱۷۷	۲	۱	۲	۱۵
خوزستان	۷۲۴۲	۶۰۸۳	۵۲۰	۵۶۴	۳۹	۲	۸	۲۶
زنجان	۲۶۱۳	۲۲۴۸	۱۸۰	۱۲۶	۵۳	۴	۰	۲
سمنان	۱۵۳۸	۱۲۸۸	۶۰	۱۴۷	۱۶	۸	۱۰	۹
سیستان و بلوچستان	۲۶۸۳	۲۳۷۹	۱۳۲	۱۴۸	۱۳	۳	۶	۲
فارس	۹۱۱۳	۸۱۵۸	۴۳۶	۴۸۳	۱۲	۴	۸	۱۲
قزوین	۲۰۱۷	۱۷۱۳	۱۵۱	۱۲۱	۱۲	۱	۴	۱۵
قم	۲۵۵۸	۱۹۳۲	۳۷۴	۱۹۴	۵۱	۳	۴	۰
کردستان	۲۳۰۶	۱۸۵۴	۲۸۰	۱۱۴	۳۷	۹	۱	۱۱
کرمان	۹۴۲۹	۸۵۴۱	۳۷۹	۴۳۰	۴۶	۱۶	۱۷	۰
کرمانشاه	۳۰۵۵	۲۷۳۴	۱۷۱	۱۲۵	۱۳	۵	۵	۲
کهگیلویه و بویراحمد	۱۴۸۴	۱۲۸۵	۶۵	۱۲۴	۳	۱	۲	۴
گلستان	۱۸۹۴	۱۴۵۷	۲۷۹	۱۲۰	۱۰	۱۳	۵	۱۰
گیلان	۴۳۴۳	۳۶۳۳	۴۷۰	۲۱۷	۱۰	۲	۳	۸
لرستان	۲۳۱۴	۱۹۰۵	۱۷۸	۲۰۲	۶	۱۱	۴	۸
مازندران	۴۳۷۶	۳۷۹۸	۳۳۳	۲۱۳	۱۱	۷	۸	۶
مرکزی	۲۰۴۲	۱۶۵۲	۱۸۷	۱۵۰	۲۸	۲	۷	۱۶
هرمزگان	۱۷۱۵	۱۳۸۰	۱۳۷	۱۸۰	۴	۵	۳	۶
همدان	۱۵۶۴	۱۲۸۹	۱۳۴	۹۵	۳۶	۴	۵	۱
یزد	۱۸۶۳	۱۶۰۸	۲۱	۲۱۸	۱۱	۲	۳	۰



۸- مساحت زمین در پروانه‌های احداث ساختمان برحسب مورد استفاده‌ی ساختمان و استان: سال ۱۳۹۶ (مترمربع)

استان (نقاط شهری)	جمع	مسکونی	مسکونی و کارگاه توام	بازرگانی	صنعتی	آموزشی	بهداشتی یا درمانی	سایر
کل کشور	۴۴۲۲۸۳۳۳	۲۷۶۹۸۳۹۱	۲۶۴۵۳۲۷	۴۳۵۹۳۳۷	۵۶۴۰۷۵۴	۱۹۹۶۰۰۵	۷۱۲۷۱۹	۱۱۷۵۸۰۰
کل کشور (بجز شهر تهران)	۴۱۶۰۲۵۷۸	۲۵۵۱۳۷۱۱	۲۳۷۰۹۴۲	۴۲۴۰۵۸۴	۵۶۲۹۲۴۵	۱۹۹۰۳۶۳	۷۰۷۷۱۹	۱۱۵۰۰۱۴
آذربایجان شرقی	۱۶۴۱۰۴۵	۷۸۷۳۸۰	۱۱۲۶۹۴	۱۲۴۳۲۹	۴۳۹۹۹۹	۱۱۷۶۴	۱۴۳۴۸۴	۲۱۳۹۵
آذربایجان غربی	۱۴۵۳۱۳۳	۸۴۸۰۷۹	۱۲۸۲۴۴	۲۲۵۳۹۶	۱۸۳۱۴۶	۲۱۱۱۰	۴۴۶۹۸	۲۴۶۰
اردبیل	۷۳۳۴۶۳	۴۴۴۴۵۷	۱۱۸۸۵۶	۸۲۰۶۱	۶۸۶۵	۲۱۴۱۸	۱۱۸۱۳	۴۷۹۹۳
اصفهان	۴۲۷۶۶۲۱	۲۵۲۲۱۶۲	۲۰۹۱۷۲	۳۹۵۳۱۲	۶۱۳۹۹۹	۷۴۹۲۹	۲۳۵۳۹	۴۳۷۵۰۸
البرز	۱۸۲۷۵۹۵	۶۸۰۳۴۵	۵۷۵۳۴	۸۱۱۵۴	۶۶۷۳۰۳	۳۳۲۴۴۶	۱۲۳۳	۷۵۸۰
ایلام	۲۷۲۹۹۶	۲۲۴۳۸۶	۱۹۶۵۵	۱۸۳۴۷	.	۷۶۱۲	۷۱۱	۲۲۸۵
بوشهر	۸۴۳۸۹۴	۶۹۱۹۴۰	۶۶۶۸۰	۵۹۳۴۲	۳۶۹۲	۳۲۰۴	۱۵۲۷۲	۳۷۶۴
تهران	۶۸۸۱۰۶۴	۳۶۳۱۴۹۹	۴۱۰۷۱۲	۵۹۵۳۳۹	۱۲۳۲۸۳۸	۸۸۴۶۸۳	۱۲۶۳۷	۱۱۳۳۵۶
بجز شهر تهران	۴۲۵۵۳۰۹	۱۴۴۶۸۱۹	۱۳۶۳۲۷	۴۷۶۵۸۶	۱۲۲۱۳۲۹	۸۷۹۰۴۱	۷۶۳۷	۸۷۵۷۰
شهر تهران	۲۶۲۵۷۵۵	۲۱۸۴۶۸۰	۲۷۴۳۸۵	۱۱۸۷۵۳	۱۱۵۰۹	۵۶۴۲	۵۰۰۰	۲۵۷۸۶
چهارمحال و بختیاری	۵۸۰۹۱۸	۴۸۵۰۲۶	۱۵۵۳۶	۲۱۰۲۷	۲۸۸۰	۲۳۱۳۸	۱۳۱۸۳	۲۰۱۲۸
خراسان جنوبی	۴۲۳۲۱۰	۳۰۴۷۳۴	۷۲۰۷	۷۱۹۲۱	۱۸۹۵۱	۸۵۱۷	۳۵۰۲	۸۳۷۸
خراسان رضوی	۲۴۹۵۵۲۵	۱۶۴۵۵۵۰	۱۵۳۹۶۸	۳۲۶۶۰۱	۲۰۱۶۹۶	۲۰۰۵۴	۱۰۵۴۷۷	۴۲۱۷۹
خراسان شمالی	۵۶۱۲۷۷	۳۷۲۷۳۶	۷۳۲۲۴	۳۵۲۳۲	۲۰۷	۵۰۰۰	۶۶۱	۷۴۲۱۷
خوزستان	۲۱۰۸۳۳۸	۱۳۷۳۲۲۳	۱۵۰۵۷۷	۴۰۹۷۱۸	۶۴۵۵۹	۱۰۳۹	۶۴۱۳۸	۴۵۰۸۴
زنجان	۷۲۱۲۹۳	۴۴۸۶۵۳	۴۱۵۰۵	۵۶۸۷۲	۱۶۹۱۳۲	۴۹۲۴	.	۲۰۷
سمنان	۵۸۳۳۱۹	۳۶۵۱۹۲	۱۷۰۳۰	۷۸۱۷۲	۵۲۲۶۲	۷۸۲۲	۳۱۲۸۰	۸۳۲۵
سیستان و بلوچستان	۹۵۳۱۴۱	۷۷۷۷۸۸	۳۸۴۴۶	۷۸۱۷۲	۸۱۲۰	۲۱۶۱۸	۲۴۱۰۸	۴۸۸۹
فارس	۳۱۱۷۷۹۷	۲۴۷۳۸۸۶	۱۴۷۰۹۳	۳۹۲۷۲۵	۲۰۷۶۹	۵۵۸۶۰	۱۱۰۵۳	۱۶۴۱۱
قزوین	۸۵۷۶۶۹	۴۴۸۷۷۹	۳۲۰۶۶	۱۱۸۹۳۸	۱۴۴۲۵۳	۳۹۶۷	۵۳۳۱	۱۰۴۳۳۵
قم	۷۶۲۸۷۶	۴۳۵۹۶۷	۸۲۵۹۶	۵۹۶۰۲	۲۵۳۲۹	۱۲۸۳۸۷	۳۰۹۹۵	.
کردستان	۵۸۶۶۸۳	۳۴۰۷۷۸	۵۳۵۷۸	۱۳۳۰۶۹	۶۸۷۷	۳۸۰۷۱	۵۸۲	۱۳۷۲۸
کرمان	۲۷۰۷۲۸۴	۲۴۹۱۱۶۷	۷۵۷۳۰	۸۵۰۵۱	۲۱۲۲۲	۱۱۲۸۱	۲۲۸۳۳	.
کرمانشاه	۶۴۹۳۱۳	۵۱۶۵۵۸	۵۸۰۳۷	۲۵۷۱۶	۴۲۷۵	۳۱۰۳۴	۱۳۳۰۹	۳۸۴
کهگیلویه و بویراحمد	۲۰۳۰۲۲۲	۳۳۳۱۳۴	۱۵۴۱۴	۹۳۱۶۶	۱۵۷۰۳۴۲	۸۵۵۰	۶۳۲۴	۳۲۹۲
گلستان	۷۰۶۴۰۳	۴۴۳۵۲۸	۸۹۷۴۵	۴۶۹۱۳	۲۳۳۴۶	۳۳۱۸۶	۵۶۶۳۱	۱۳۰۵۴
گیلان	۱۳۹۴۹۸۹	۱۰۸۳۴۱۰	۱۲۶۷۶۵	۱۲۲۸۵۰	۲۴۹۹۰	۲۶۶۲	۲۳۱۹۳	۱۱۱۱۹
لرستان	۴۸۸۹۱۹	۳۷۱۰۶۵	۳۵۹۵۸	۳۷۴۰۵	۹۰۹۸	۲۴۳۱۰	۲۸۶۶	۸۲۱۷
مازندران	۱۸۳۵۹۸۳	۱۳۴۹۳۴۶	۱۸۵۴۵۶	۲۰۸۸۹۴	۴۵۱۰۱	۳۱۷۵۲	۸۹۹۸	۶۴۳۶
مرکزی	۹۴۵۴۵۲	۴۸۷۲۷۰	۵۱۳۶۴	۱۹۹۰۷۸	۴۸۰۳۸	۲۸۰۸	۱۳۶۰۴	۱۴۳۲۹۰
هرمزگان	۶۹۹۴۰۷	۴۴۵۸۴۱	۳۸۳۴۵	۱۳۳۳۴۲	۴۳۸۵	۵۷۵۸۹	۴۶۱۷	۱۵۲۸۸
همدان	۴۳۳۹۶۴	۳۰۳۵۱۹	۲۹۲۸۵	۳۴۸۰۴	۳۸۱۵۸	۱۸۸۵۰	۸۸۵۰	۴۹۸
یزد	۶۵۴۵۴۰	۵۷۰۹۹۳	۲۸۵۵	۳۴۶۹۹	۳۳۳۶۲	۴۸۳۴	۷۷۹۷	.

۹- مساحت زیربنا در پروانه‌های احداث ساختمان برحسب مورد استفاده‌ی ساختمان و استان: سال ۱۳۹۶ (مترمربع)

استان (نقاط شهری)	جمع	مسکونی	مسکونی و کارگاه توام	بازرگانی	صنعتی	آموزشی	بهداشتی یا درمانی	سایر
<b>کل کشور</b>	۵۹۷۴۵۶۳۲	۴۵۵۶۰۷۱۵	۷۶۵۳۶۱۲	۴۲۴۶۸۳۵	۱۰۸۷۸۲۳	۳۶۹۶۵۱	۴۴۳۶۳۰	۳۸۳۳۶۶
کل کشور (بجز شهر تهران)	۴۷۹۲۲۲۸۸	۳۶۰۲۶۹۲۸	۶۱۵۵۶۳۴	۳۵۸۴۱۳۲	۱۰۷۳۳۸۷	۳۳۱۸۴۰	۴۱۲۰۹۹	۳۳۸۲۶۸
آذربایجان شرقی	۲۵۲۴۸۰۳	۱۸۹۲۴۹۴	۳۴۵۷۴۲	۱۴۹۳۶۴	۱۱۲۶۴۷	۴۴۰۴	۱۴۹۲۱	۵۲۳۱
آذربایجان غربی	۱۴۰۷۶۰۲	۱۰۱۷۷۰۹	۲۳۱۰۵۸	۹۱۵۸۶	۱۰۴۶۲	۱۰۵۳۴	۴۳۹۶۸	۲۲۸۵
اردبیل	۱۱۷۷۱۷۴	۸۰۹۳۶۳	۲۶۳۷۲۳	۷۶۱۸۹	۳۰۸۷	۸۵۰۲	۷۸۴۸	۸۴۶۲
اصفهان	۵۵۱۷۳۳۸	۴۱۰۶۵۴۳	۶۰۲۰۸۸	۴۹۶۰۳۹	۱۸۹۷۷۵	۳۶۲۳۷	۴۴۵۶۹	۴۲۰۸۷
البرز	۱۹۱۸۲۵۳	۱۴۹۷۸۹۰	۱۵۹۵۰۲	۷۰۸۶۰	۱۶۱۴۵۴	۶۶۹۵	۱۳۸۹۱	۷۹۶۱
ایلام	۳۹۹۹۶۷	۳۱۰۲۲۸	۶۰۸۵۸	۲۰۶۹۹	.	۴۰۱۳	۴۲۶	۳۷۴۳
بوشهر	۱۰۳۶۹۰۰	۷۵۹۳۹۶	۱۶۲۶۴۶	۹۹۸۴۳	۱۵۵۲	۱۸۶۸	۸۶۳۳	۲۹۶۲
تهران	۱۵۴۲۸۶۹۸	۱۱۹۷۸۷۴۵	۱۹۴۴۵۱۶	۱۰۳۴۸۲۲	۲۷۴۳۸۷	۶۹۰۲۳	۴۳۱۰۷	۸۴۰۹۸
بجز شهر تهران	۳۶۰۵۳۵۴	۲۴۴۴۹۵۸	۴۴۶۵۳۸	۳۷۲۱۱۹	۲۵۹۹۵۱	۳۱۲۱۲	۱۱۵۷۶	۳۹۰۰۰
شهر تهران	۱۱۸۲۳۳۴۴	۹۵۳۳۷۸۷	۱۴۹۷۹۷۸	۶۶۲۷۰۳	۱۴۴۳۶	۳۷۸۱۱	۳۱۵۳۱	۴۵۰۹۸
چهارمحال و بختیاری	۵۳۳۴۸۸	۴۵۹۹۵۸	۲۸۱۰۲	۱۸۷۷۱	۱۸۱۵	۱۲۱۸۷	۷۱۶۵	۵۴۹۰
خراسان جنوبی	۳۴۹۸۷۳	۲۹۸۹۲۱	۱۳۰۵۴	۲۴۸۳۹	۳۶۹۲	۴۲۹۰	۱۰۷۶	۴۰۰۱
خراسان رضوی	۳۹۲۴۸۳۹	۲۹۹۰۶۳۴	۴۱۶۹۲۶	۳۶۱۹۹۷	۴۹۳۲۶	۱۱۵۹۳	۶۵۳۳۸	۲۹۰۲۵
خراسان شمالی	۶۹۹۸۰۰	۵۲۱۸۸۷	۱۳۱۹۷۵	۲۲۹۹۵	۴۲۷	۷۹۸	۳۳۰	۲۱۳۸۸
خوزستان	۲۵۹۵۰۹۰	۱۸۴۰۶۴۸	۴۷۷۵۸۷	۲۰۷۱۰۷	۱۷۰۴۴	۳۵۶	۲۵۸۲۸	۲۶۵۲۰
زنجان	۹۴۷۹۸۹	۷۲۹۱۶۶	۶۰۶۳۱	۷۳۱۰۵	۷۹۸۳۰	۴۹۴۴	.	۳۱۳
سمنان	۶۳۶۳۱۲	۵۰۸۰۵۱	۳۸۵۱۰	۴۶۴۶۷	۴۳۲۲	۲۴۷۳۴	۶۵۷۸	۷۶۵۰
سیستان و بلوچستان	۱۰۵۹۷۹۸	۹۲۳۵۳۲	۷۵۴۲۱	۳۷۳۱۷	۲۰۸۴	۱۲۱۵۴	۷۴۹۶	۱۷۹۴
فارس	۳۶۹۵۵۹۲	۲۸۹۵۹۶۶	۴۷۱۵۴۰	۲۷۴۴۰۰	۴۴۲۵	۲۳۹۱۴	۱۴۰۳۸	۱۱۳۰۹
قزوین	۱۱۴۰۰۴۷	۸۵۶۲۴۶	۸۲۳۷۲	۱۱۴۵۶۶	۲۱۴۶۷	۳۳۶۱	۶۹۷۰	۵۵۰۶۵
قم	۱۱۴۸۳۵۷	۷۵۸۸۲۷	۲۲۶۱۴۶	۸۹۸۶۸	۱۷۱۶۴	۲۱۱۲۵	۳۵۲۲۷	.
کردستان	۹۱۱۵۵۳	۶۴۷۳۹۴	۱۵۴۴۵۲	۸۱۶۷۶	۵۵۱۰	۱۶۸۲۰	۱۵۰	۵۵۵۱
کرمان	۱۷۷۷۹۴۱	۱۵۷۴۸۸۶	۱۰۷۶۶۴	۶۸۱۱۳	۸۴۴۱	۶۸۰۰	۱۲۰۳۷	.
کرمانشاه	۹۸۴۷۵۰	۷۹۱۰۷۰	۱۵۸۳۰۱	۱۷۴۸۲	۲۲۹۸	۴۹۹۲	۹۵۵۰	۱۰۵۷
کهگیلویه و بویراحمد	۴۱۴۱۳۹	۲۸۶۲۴۷	۳۵۰۰۴	۳۸۹۰۰	۴۲۲۱۶	۱۹۸۰	۵۸۹۹	۳۸۹۳
گلستان	۸۶۳۳۵۴	۶۴۱۶۶۴	۱۴۹۰۳۳	۳۳۷۶۵	۶۲۱۸	۱۹۴۳۰	۳۴۵۷	۹۷۸۷
گیلان	۱۸۵۲۶۵۵	۱۴۳۲۷۹۷	۲۷۷۶۰۰	۱۰۲۲۱۶	۸۲۳۰	۲۴۵۶	۱۶۷۲۰	۱۲۶۳۶
لرستان	۶۴۶۸۲۴	۴۸۳۱۳۱	۷۸۰۶۷	۳۸۲۱۳	۴۴۸۴	۲۲۷۱۲	۷۷۷۵	۱۲۴۴۲
مازندران	۲۷۴۵۵۹۶	۱۹۲۱۵۲۱	۵۵۴۸۵۸	۲۳۰۰۲۲	۹۲۲۶	۱۲۳۳۲	۱۲۴۳۶	۵۲۰۱
مرکزی	۱۱۹۷۵۵۷	۸۹۲۷۰۹	۱۱۷۰۴۶	۱۴۱۶۱۴	۲۴۰۳۳	۱۶۶۷	۱۳۷۳۰	۶۷۶۸
هرمزگان	۸۰۰۵۸۶	۵۶۰۸۱۴	۱۴۰۹۸۴	۷۸۸۴۹	۱۱۱۱	۶۵۰۸	۶۰۸۳	۶۲۳۷
همدان	۸۳۱۹۵۶	۶۸۸۰۵۶	۸۰۱۱۵	۴۰۵۵۴	۱۰۴۱۲	۹۱۰۸	۳۳۱۱	۴۰۰
یزد	۵۷۶۸۰۱	۴۸۴۲۲۲	۸۰۹۱	۶۴۵۹۷	۱۰۶۹۴	۴۱۱۴	۵۰۸۳	.

۱۰- تعداد واحد مسکونی تعیین شده در پروانه‌های احداث ساختمان بر حسب مورد استفاده‌ی ساختمان و استان: سال ۱۳۹۶

استان (نقاط شهری)	جمع	مسکونی	مسکونی و کارگاه توام	بازرگانی	صنعتی	آموزشی	بهداشتی یا درمانی	سایر
کل کشور	۳۲۲۹۶۲	۲۸۵۶۲۹	۳۶۲۹۵	۷۹۲	۷۸	۴۴	۳۷	۱۷
کل کشور (بجز شهر تهران)	۲۵۷۸۴۴	۲۲۷۷۴۳	۲۹۱۰۶	۷۷۷	۷۲	۴۴	۳۷	۶۵
آذربایجان شرقی	۱۲۸۳۴	۱۱۳۲۴	۱۴۷۱	۲۸	۵	۲	۳	۱
آذربایجان غربی	۸۱۴۲	۷۰۱۲	۱۰۷۸	۳۵	۴	۵	۸	۱
اردبیل	۶۴۳۵	۵۳۱۹	۱۰۹۹	۱۲	۰	۱	۲	۲
اصفهان	۲۹۲۱۵	۲۶۵۳۳	۲۵۵۶	۹۸	۲۰	۰	۱	۷
البرز	۸۱۰۳	۷۳۱۴	۷۷۰	۱۲	۵	۱	۰	۱
ایلام	۲۱۳۰	۱۸۷۲	۲۴۵	۸	۰	۰	۰	۵
بوشهر	۵۹۶۳	۵۰۴۷	۸۹۲	۱۲	۳	۲	۵	۲
تهران	۸۲۷۹۸	۷۳۰۵۷	۹۶۲۵	۷۰	۱۵	۵	۰	۲۶
بجز شهر تهران	۱۷۶۸۰	۱۵۱۷۱	۲۴۳۶	۵۵	۹	۵	۰	۴
شهر تهران	۶۵۱۱۸	۵۷۸۸۶	۷۱۸۹	۱۵	۶	۰	۰	۲۲
چهارمحال و بختیاری	۲۵۰۹	۲۳۳۸	۱۵۶	۸	۰	۱	۱	۵
خراسان جنوبی	۱۹۲۵	۱۸۴۷	۶۴	۱۰	۰	۴	۰	۰
خراسان رضوی	۱۸۹۳۴	۱۶۸۷۸	۲۰۲۳	۳۰	۰	۰	۱	۲
خراسان شمالی	۳۹۴۴	۳۳۲۹	۵۹۹	۱۳	۲	۰	۰	۱
خوزستان	۱۶۰۹۹	۱۳۴۵۸	۲۴۶۹	۱۴۵	۶	۲	۴	۱۵
زنجان	۴۷۲۶	۴۴۲۵	۲۸۰	۱۹	۰	۲	۰	۰
سمنان	۳۶۸۵	۳۴۷۵	۲۰۰	۸	۲	۰	۰	۰
سیستان و بلوچستان	۵۲۷۵	۴۸۶۳	۳۹۳	۱۵	۴	۰	۰	۰
فارس	۱۸۹۸۵	۱۶۸۰۷	۲۱۳۵	۳۷	۱	۲	۰	۳
قزوین	۵۶۸۴	۵۲۶۰	۴۱۴	۵	۲	۰	۰	۳
قم	۶۲۹۲	۴۹۵۰	۱۳۴۲	۰	۰	۰	۰	۰
کردستان	۴۴۵۵	۳۷۷۴	۶۵۶	۲۰	۰	۴	۰	۱
کرمان	۱۲۲۸۲	۱۱۶۷۵	۵۸۹	۱۶	۰	۰	۲	۰
کرمانشاه	۶۶۶۰	۵۷۵۴	۸۸۳	۱۵	۰	۲	۶	۰
کهگیلویه و بویراحمد	۱۹۴۳	۱۷۶۹	۱۶۲	۱۱	۰	۰	۰	۱
گلستان	۴۸۷۸	۴۰۳۵	۸۰۳	۳۵	۱	۲	۰	۲
گیلان	۱۳۷۴۹	۱۱۸۱۲	۱۹۰۸	۲۴	۰	۲	۰	۳
لرستان	۴۱۵۵	۳۷۷۳	۳۷۰	۱۰	۰	۰	۰	۲
مازندران	۱۲۸۴۳	۱۱۳۳۵	۱۴۴۴	۵۵	۴	۳	۲	۰
مرکزی	۶۴۶۲	۵۸۱۰	۶۳۳	۱۴	۲	۰	۲	۱
هرمزگان	۴۲۰۰	۳۵۳۹	۶۳۴	۲۱	۲	۲	۰	۲
همدان	۴۸۰۶	۴۴۳۰	۳۷۲	۱	۰	۲	۰	۱
یزد	۲۸۵۰	۲۸۱۵	۳۰	۵	۰	۰	۰	۰

۱۱- تعداد پروانه‌های احداث ساختمان مسکونی برحسب مساحت زمین و استان: سال ۱۳۹۶

استان (نقاط شهری)	جمع	۱۰۰ مترمربع و کمتر	۱۰۱-۱۵۱ مترمربع	۱۵۱-۲۰۰ مترمربع	۲۰۱-۲۵۰ مترمربع	۲۵۱-۳۰۰ مترمربع	۳۰۱-۵۰۰ مترمربع	۵۰۱ مترمربع و بیش‌تر
کل کشور	۱۰۳۳۲۸	۴۴۱۱	۱۲۸۱۶	۲۹۹۷۰	۲۲۵۹۲	۱۴۰۷۴	۱۴۲۳۴	۵۲۳۱
کل کشور (جز شهر تهران)	۹۴۹۷۶	۳۸۴۸	۱۱۳۶۹	۲۸۴۱۸	۲۱۰۴۹	۱۲۹۲۴	۱۲۵۹۷	۴۷۷۱
آذربایجان شرقی	۳۴۲۴	۲۶۳	۳۸۲	۱۳۱۸	۷۳۳	۳۴۷	۲۸۲	۹۹
آذربایجان غربی	۳۸۶۴	۴۳۹	۷۹۷	۱۳۴۲	۶۷۸	۳۳۵	۲۰۱	۷۲
اردبیل	۱۸۵۸	۱۶۲	۲۸۷	۶۷۷	۳۴۵	۱۵۶	۱۵۱	۸۰
اصفهان	۱۰۵۱۷	۲۹۵	۱۲۹۲	۴۱۱۸	۲۲۹۹	۱۱۴۱	۱۰۱۳	۳۵۹
البرز	۱۴۸۷	۷۸	۱۸۱	۲۷۵	۲۶۴	۱۴۱	۲۴۶	۳۰۲
ایلام	۱۰۷۹	۲۲	۱۳۲	۴۷۷	۲۶۰	۱۱۳	۶۳	۱۲
بوشهر	۲۳۷۵	۱۴	۶۴	۴۵۳	۷۵۲	۴۸۱	۴۶۷	۱۴۴
تهران	۱۳۳۶۷	۹۹۵	۲۳۵۰	۳۱۱۰	۲۳۲۶	۱۵۳۸	۲۱۱۳	۹۳۵
جز شهر تهران	۵۰۱۵	۴۳۲	۹۰۳	۱۵۵۸	۷۸۳	۳۸۸	۴۷۶	۴۷۵
شهر تهران	۸۳۵۲	۵۶۳	۱۴۴۷	۱۵۵۲	۱۵۴۳	۱۱۵۰	۱۶۳۷	۴۶۰
چهارمحال و بختیاری	۱۲۷۸	۱۳	۲۰۵	۴۵۰	۳۰۰	۱۶۸	۱۰۳	۳۹
خراسان جنوبی	۱۱۹۷	۱	۴۲	۳۵۸	۳۱۵	۲۸۷	۱۶۹	۲۵
خراسان رضوی	۶۱۰۳	۳۹۹	۸۳۱	۱۴۲۰	۱۵۱۴	۸۶۳	۷۵۹	۳۱۷
خراسان شمالی	۱۸۴۲	۱۲۶	۲۶۱	۸۰۷	۳۵۴	۱۴۵	۱۲۶	۲۳
خوزستان	۶۰۸۳	۲۶۹	۹۶۰	۱۸۶۰	۱۵۶۰	۷۲۸	۵۷۲	۱۳۴
زنجان	۲۲۴۸	۱۲۰	۳۰۵	۱۱۵۹	۳۷۷	۱۴۹	۱۱۷	۲۱
سمنان	۱۲۸۸	۱۰	۱۲۷	۴۱۸	۳۴۲	۲۰۱	۱۲۳	۶۷
سیستان و بلوچستان	۲۳۷۹	۷۶	۳۲۰	۵۸۹	۵۱۸	۳۸۰	۳۶۷	۱۲۹
فارس	۸۱۵۸	۵۲	۲۹۰	۱۴۸۳	۲۲۸۴	۱۷۰۷	۱۷۴۸	۵۹۴
قزوین	۱۷۱۳	۴۲	۱۸۱	۸۰۹	۳۳۳	۱۶۴	۱۱۲	۷۲
قم	۱۹۳۲	۸۷	۸۵۰	۵۷۸	۱۷۳	۱۲۲	۷۸	۴۴
کردستان	۱۸۵۴	۱۹۰	۴۰۶	۹۱۰	۲۲۵	۷۱	۳۹	۱۳
کرمان	۸۵۴۱	۳۹	۲۵۲	۱۱۵۸	۲۳۱۶	۲۱۲۳	۲۲۳۰	۴۲۳
کرمانشاه	۲۷۳۴	۳۴۰	۶۶۱	۱۲۱۳	۳۱۰	۱۱۵	۸۳	۱۲
کهگیلویه و بویراحمد	۱۲۸۵	۱۲	۵۹	۳۹۰	۳۵۲	۲۳۶	۱۹۷	۳۹
گلستان	۱۴۵۷	۲۲	۱۰۸	۳۵۱	۳۵۱	۲۱۹	۳۰۹	۹۷
گیلان	۳۶۳۳	۷۱	۳۵۱	۸۱۰	۸۳۶	۵۵۸	۷۲۴	۲۸۳
لرستان	۱۹۰۵	۶۴	۳۱۳	۹۹۴	۳۲۷	۱۱۵	۷۹	۱۳
مازندران	۳۷۹۸	۵۰	۳۰۹	۶۵۰	۷۳۷	۶۵۰	۹۳۸	۴۶۴
مرکزی	۱۶۵۲	۵۷	۱۴۹	۵۳۷	۴۰۴	۲۲۲	۱۹۸	۸۵
هرمزگان	۱۳۸۰	۲۱	۱۰۲	۲۵۵	۳۰۵	۲۷۶	۳۱۱	۱۱۰
همدان	۱۲۸۹	۷۸	۱۶۹	۵۰۹	۲۹۸	۱۱۰	۹۸	۲۷
یزد	۱۶۰۸	۴	۸۰	۴۹۲	۴۰۴	۲۱۳	۲۱۸	۱۹۷

۱۲- تعداد پروانه‌های احداث ساختمان مسکونی برحسب مساحت زیربنا و استان: سال ۱۳۹۶

استان (نقاط شهری)	جمع	۱۰۰ مترمربع و کمتر	۱۰۱-۱۵۱ مترمربع	۱۵۱-۲۰۰ مترمربع	۲۰۱-۲۵۰ مترمربع	۲۵۱-۳۰۰ مترمربع	۳۰۱-۵۰۰ مترمربع	۵۰۱ مترمربع و بیش‌تر
<b>کل کشور</b>	<b>۱۰۳۳۲۸</b>	<b>۱۰۴۵۹</b>	<b>۱۸۰۹۵</b>	<b>۱۳۵۱۳</b>	<b>۹۴۸۹</b>	<b>۱۵۸۱۹</b>	<b>۱۸۰۶۴</b>	<b>۲۵۱۱۹</b>
کل کشور (بجز شهر تهران)	۹۴۹۷۶	۱۰۴۴۸	۱۸۰۸۹	۱۳۴۹۳	۹۴۳۸	۱۴۴۴	۱۶۴۲۶	۱۸۶۳۸
آذربایجان شرقی	۳۴۲۴	۱۳۹	۳۴۳	۲۴۷	۳۳۵	۳۴۶	۷۶۵	۱۲۴۹
آذربایجان غربی	۳۸۶۴	۵۵۴	۷۶۴	۵۳۵	۴۹۰	۶۷۷	۵۲۸	۳۱۶
اردبیل	۱۸۵۸	۲۱۲	۲۵۰	۱۷۱	۱۵۵	۱۴۴	۳۳۷	۵۸۹
اصفهان	۱۰۵۱۷	۴۹۵	۱۶۴۵	۱۱۹۶	۱۵۲۸	۱۴۰۳	۲۲۹۹	۱۹۵۱
البرز	۱۴۸۷	۲۲	۹۷	۸۳	۸۴	۷۸	۱۷۰	۹۵۳
ایلام	۱۰۷۹	۱۰۲	۳۷۱	۱۰۳	۸۵	۷۴	۱۸۱	۱۶۳
بوشهر	۲۳۷۵	۲۱۱	۶۱۳	۴۸۳	۲۰۳	۲۱۲	۲۷۶	۳۷۷
تهران	۱۳۳۶۷	۱۳۹	۳۸۵	۳۱۱	۴۷۹	۵۵۷	۳۵۲۴	۷۹۷۲
بجز شهر تهران	۵۰۱۵	۱۲۸	۳۷۹	۲۹۱	۴۲۸	۴۱۲	۱۸۸۶	۱۴۹۱
شهر تهران	۸۳۵۲	۱۱	۶	۲۰	۵۱	۱۴۵	۱۶۳۸	۶۴۸۱
چهارمحال و بختیاری	۱۲۷۸	۹۶	۲۵۳	۲۲۸	۱۹۱	۱۹۱	۲۲۳	۹۶
خراسان جنوبی	۱۱۹۷	۲۳۶	۲۹۵	۲۱۴	۱۱۷	۵۵	۱۲۸	۱۵۲
خراسان رضوی	۶۱۰۳	۱۱۱۵	۹۲۸	۶۱۰	۴۶۵	۳۸۷	۷۱۳	۱۸۸۵
خراسان شمالی	۱۸۴۲	۳۵۶	۲۹۱	۱۵۶	۲۲۱	۲۲۱	۳۶۱	۲۳۶
خوزستان	۶۰۸۳	۸۸۸	۱۶۸۶	۱۰۲۰	۵۱۷	۴۸۶	۷۸۱	۷۰۵
زنجان	۲۲۴۸	۲۱۲	۳۹۶	۱۷۵	۲۹۴	۲۴۰	۶۴۵	۲۸۶
سمنان	۱۲۸۸	۷۷	۲۵۶	۱۹۳	۱۲۵	۱۱۲	۲۲۲	۳۰۳
سیستان و بلوچستان	۲۳۷۹	۴۵۱	۴۴۲	۳۶۲	۲۰۴	۱۲۵	۴۳۷	۳۵۸
فارس	۸۱۵۸	۴۳۴	۲۲۴۶	۲۰۶۸	۶۷۶	۵۳۵	۱۰۲۶	۱۱۷۳
قزوین	۱۷۱۳	۱۱۶	۱۲۴	۹۲	۱۰۸	۸۷	۴۴۰	۷۴۶
قم	۱۹۳۲	۱۸۷	۱۷۶	۳۷۰	۲۵۵	۱۴۷	۴۳۰	۳۶۷
کردستان	۱۸۵۴	۶۹	۱۷۹	۱۷۰	۳۱۰	۲۵۰	۵۴۷	۳۲۹
کرمان	۸۵۴۱	۲۳۲۱	۲۸۲۴	۱۶۸۶	۴۸۴	۳۴۳	۵۱۷	۳۶۶
کرمانشاه	۲۷۳۴	۳۴۶	۵۰۲	۴۱۷	۵۱۳	۲۹۸	۳۸۱	۲۷۷
کهگیلویه و بویراحمد	۱۲۸۵	۸۴	۴۳۵	۲۸۶	۱۴۳	۹۵	۱۷۸	۶۴
گلستان	۱۴۵۷	۲۱۹	۱۷۴	۱۳۶	۱۴۶	۱۶۴	۲۳۰	۳۸۸
گیلان	۳۶۳۳	۴۷۱	۳۳۱	۶۵۵	۲۳۶	۳۰۰	۶۸۶	۹۵۴
لرستان	۱۹۰۵	۱۵۶	۵۱۶	۲۳۶	۳۱۲	۲۲۳	۳۳۴	۱۲۸
مازندران	۳۷۹۸	۱۹۴	۳۳۸	۴۲۴	۳۵۶	۳۵۳	۸۰۳	۱۳۳۰
مرکزی	۱۶۵۲	۱۱۵	۲۶۲	۱۵۶	۱۲۹	۱۲۰	۲۸۰	۵۹۰
هرمزگان	۱۳۸۰	۲۸۲	۳۲۷	۱۸۹	۸۵	۷۲	۱۴۱	۲۸۴
همدان	۱۲۸۹	۹۱	۱۹۲	۱۱۰	۹۵	۱۴۰	۲۳۳	۴۲۸
یزد	۱۶۰۸	۶۹	۴۵۴	۴۳۱	۱۴۸	۱۵۴	۲۴۸	۱۰۴

۱۳- تعداد پروانه‌های احداث ساختمان مسکونی برحسب تعداد طبقات ساختمان و استان: سال ۱۳۹۶

استان (نقاط شهری)	جمع	۱ طبقه	۲ طبقه	۳ طبقه	۴ طبقه	۵ طبقه و بیش تر
کل کشور	۱۰۳۳۲۸	۳۱۲۰۱	۲۵۴۰۳	۱۵۰۷۰	۹۴۷۵	۲۲۱۷۹
کل کشور(بجز شهر تهران)	۹۴۹۷۶	۳۱۱۹۲	۲۵۳۹۶	۱۴۹۹۹	۹۰۷۵	۱۴۳۱۴
آذربایجان شرقی	۳۴۲۴	۴۹۵	۷۲۷	۶۰۸	۴۳۷	۱۱۵۷
آذربایجان غربی	۳۸۶۴	۷۴۴	۱۸۳۳	۸۷۷	۲۳۸	۱۷۲
اردبیل	۱۸۵۸	۴۱۰	۴۱۳	۳۱۵	۱۷۵	۵۴۵
اصفهان	۱۰۵۱۷	۲۲۱۹	۴۰۴۰	۲۰۰۵	۱۰۴۵	۱۲۰۸
البرز	۱۴۸۷	۲۸	۲۶۳	۱۶۲	۸۶	۹۴۸
ایلام	۱۰۷۹	۴۱۶	۳۰۶	۲۰۴	۸۷	۶۶
بوشهر	۲۳۷۵	۱۱۱۶	۶۴۸	۲۷۷	۲۱۹	۱۱۵
تهران	۱۳۳۶۷	۱۶۱	۵۶۶	۱۷۳۲	۱۸۱۲	۹۰۹۶
بجز شهر تهران	۵۰۱۵	۱۵۲	۵۵۹	۱۶۶۱	۱۴۱۲	۱۲۳۱
شهر تهران	۸۳۵۲	۹	۷	۷۱	۴۰۰	۷۸۶۵
چهارمحال و بختیاری	۱۲۷۸	۳۶۱	۵۹۰	۱۷۲	۸۱	۷۴
خراسان جنوبی	۱۱۹۷	۷۱۶	۲۶۶	۷۴	۷۹	۶۲
خراسان رضوی	۶۱۰۳	۱۷۴۷	۱۲۴۶	۵۱۷	۶۷۴	۱۹۱۹
خراسان شمالی	۱۸۴۲	۵۵۲	۶۲۰	۳۵۰	۲۳۵	۸۵
خوزستان	۶۰۸۳	۲۹۴۷	۲۰۵۲	۳۸۹	۱۸۲	۵۱۳
زنجان	۲۲۴۸	۴۸۵	۵۷۶	۷۳۷	۲۵۰	۲۰۰
سمنان	۱۲۸۸	۴۰۳	۳۵۶	۲۰۳	۱۱۲	۲۱۴
سیستان و بلوچستان	۲۳۷۹	۱۲۰۸	۵۰۶	۳۳۷	۱۴۵	۱۸۳
فارس	۸۱۵۸	۴۲۵۸	۱۷۱۲	۹۳۳	۲۵۱	۱۰۰۴
قزوین	۱۷۱۳	۲۳۰	۱۹۸	۲۱۵	۴۴۸	۶۲۲
قم	۱۹۳۲	۳۰۲	۷۳۲	۲۷۱	۳۹۲	۲۳۵
کردستان	۱۸۵۴	۲۱۱	۵۹۱	۵۳۳	۲۸۲	۲۳۷
کرمان	۸۵۴۱	۶۹۷۹	۱۰۵۳	۲۲۴	۸۸	۱۹۷
کرمانشاه	۲۷۳۴	۴۲۸	۹۵۸	۸۷۹	۲۴۱	۲۲۸
کهگیلویه و بویراحمد	۱۲۸۵	۷۵۹	۳۲۷	۱۴۸	۳۲	۱۹
گلستان	۱۴۵۷	۳۴۰	۴۷۴	۲۷۷	۱۰۱	۲۶۵
گیلان	۳۶۳۳	۷۵۵	۱۲۰۱	۴۴۹	۵۱۹	۷۰۹
لرستان	۱۹۰۵	۴۶۳	۶۹۲	۴۲۹	۱۶۴	۱۵۷
مازندران	۳۷۹۸	۳۷۹	۱۰۲۰	۸۶۳	۷۰۶	۸۳۰
مرکزی	۱۶۵۲	۳۳۸	۴۰۲	۳۰۱	۱۱۹	۴۹۲
هرمزگان	۱۳۸۰	۷۶۴	۲۵۶	۷۷	۶۶	۲۱۷
همدان	۱۲۸۹	۲۶۱	۲۹۱	۲۴۶	۱۱۰	۳۸۱
یزد	۱۶۰۸	۷۲۶	۴۸۸	۲۶۶	۹۹	۲۹

۱۴- تعداد پروانه‌های احداث ساختمان مسکونی برحسب نوع اسکلت و مصالح عمده‌ی به‌کار رفته در ساختمان و استان: سال ۱۳۹۶

استان (نقاط شهری)	کل	فلزی	بتون آرمه	سایر			
				جمع	آجر و آهن	آجر و چوب	بلوک سیمانی
کل کشور	۱۰۳۳۲۸	۱۸۰۵۳	۶۴۳۱۸	۲۰۹۵۷	۱۹۴۷۸	۷۱	۱۴۰۷
کل کشور (بجز شهر تهران)	۹۴۹۷۶	۱۶۲۲۱	۵۷۸۰۳	۲۰۹۵۲	۱۹۴۷۴	۷۱	۱۴۰۷
آذربایجان شرقی	۳۴۲۴	۱۳۹	۳۱۳۰	۱۵۵	۱۵۲	۱	۲
آذربایجان غربی	۳۸۶۴	۴۷۱	۲۷۱۲	۶۸۱	۶۸۰	۰	۱
اردبیل	۱۸۵۸	۲۷۱	۱۴۹۶	۹۱	۸۷	۰	۴
اصفهان	۱۰۵۱۷	۸۰۳	۹۲۴۸	۴۶۶	۴۴۱	۰	۲۵
البرز	۱۴۸۷	۹۴	۱۳۸۸	۵	۵	۰	۰
ایلام	۱۰۷۹	۱۷	۵۱۷	۵۴۵	۵۴۳	۱	۱
بوشهر	۲۳۷۵	۷	۱۳۳۲	۱۰۳۶	۴۱۱	۴	۶۲۱
تهران	۱۳۳۶۷	۲۸۲۶	۱۰۵۳۰	۱۱	۱۰	۰	۰
بجز شهر تهران	۵۰۱۵	۹۹۴	۴۰۱۵	۶	۶	۰	۰
شهر تهران	۸۳۵۲	۱۸۳۲	۶۵۱۵	۵	۴	۰	۰
چهارمحال و بختیاری	۱۲۷۸	۳	۱۰۶۶	۲۰۹	۲۰۸	۰	۱
خراسان جنوبی	۱۱۹۷	۹۶۲	۱۷۳	۶۲	۶۲	۰	۰
خراسان رضوی	۶۱۰۳	۵۶۷۰	۴۱۳	۲۰	۲۰	۰	۰
خراسان شمالی	۱۸۴۲	۹۳	۱۷۲۰	۲۹	۲۹	۰	۰
خوزستان	۶۰۸۳	۱۸۹	۱۹۵۲	۳۹۴۲	۳۸۷۹	۱۴	۴۹
زنجان	۲۲۴۸	۱۰۲	۱۹۵۳	۱۹۳	۱۹۳	۰	۰
سمنان	۱۲۸۸	۳۷	۱۲۲۵	۲۶	۲۶	۰	۰
سیستان و بلوچستان	۲۳۷۹	۳۰۸	۱۱۶۹	۹۰۲	۷۹۲	۰	۱۱۰
فارس	۸۱۵۸	۲۶۱	۱۸۳۸	۶۰۵۹	۵۹۸۶	۲	۷۱
قزوین	۱۷۱۳	۱۷۳	۱۵۴۰	۰	۰	۰	۰
قم	۱۹۳۲	۴۷۸	۱۳۳۷	۱۱۷	۱۱۷	۰	۰
کردستان	۱۸۵۴	۱۲۲	۱۴۵۳	۲۷۹	۲۶۹	۵	۵
کرمان	۸۵۴۱	۱۱۰۰	۳۹۵۵	۳۴۸۶	۳۴۴۱	۳۰	۱۵
کرمانشاه	۲۷۳۴	۱۴۵۶	۹۸۹	۲۸۹	۲۸۷	۲	۰
کهگیلویه و بویراحمد	۱۲۸۵	۱۶۸	۴۶۴	۶۵۳	۳۹۴	۶	۲۵۳
گلستان	۱۴۵۷	۶	۱۴۳۸	۱۳	۷	۵	۱
گیلان	۳۶۳۳	۴۴	۳۵۵۹	۳۰	۲	۰	۲۸
لرستان	۱۹۰۵	۱۴۸۶	۴۰۹	۱۰	۹	۰	۱
مازندران	۳۷۹۸	۳۳	۳۷۳۲	۳۳	۱۴	۰	۱۹
مرکزی	۱۶۵۲	۳۷۴	۱۲۷۰	۸	۶	۰	۲
هرمزگان	۱۳۸۰	۴	۱۰۰۷	۳۶۹	۱۷۰	۱	۱۹۸
همدان	۱۲۸۹	۳۳۶	۸۰۷	۱۴۶	۱۴۶	۰	۰
یزد	۱۶۰۸	۲۰	۴۹۶	۱۰۹۲	۱۰۹۲	۰	۰

۱۵- تعداد پروانه‌های احداث ساختمان مسکونی برحسب تعداد واحد مسکونی و استان: سال ۱۳۹۶

استان (نقاط شهری)	جمع	۱ واحدی	۲ واحدی	۳ واحدی	۴ واحدی	۵ واحدی و بیش تر
کل کشور	۱۰۳۳۲۸	۴۵۴۱۰	۲۵۱۶۵	۱۰۱۰۹	۲۵۷۵	۱۴۹۹۹
کل کشور (بجز شهر تهران)	۹۴۹۷۶	۴۵۴۳۷	۲۵۰۲۰	۹۰۵۸	۵۸۲۸	۹۶۳۳
آذربایجان شرقی	۳۴۲۴	۸۹۵	۹۱۱	۴۱۰	۲۸۲	۹۲۶
آذربایجان غربی	۳۸۶۴	۱۶۹۹	۱۶۸۱	۳۰۱	۹۹	۸۴
اردبیل	۱۸۵۸	۶۹۶	۴۹۲	۱۳۷	۲۱۷	۳۱۶
اصفهان	۱۰۵۱۷	۳۴۶۱	۳۹۸۸	۱۴۸۹	۶۴۷	۹۳۲
البرز	۱۴۸۷	۲۷۰	۲۱۹	۹۰	۴۲۸	۴۸۰
ایلام	۱۰۷۹	۶۶۹	۲۵۲	۸۳	۳۱	۴۴
بوشهر	۲۳۷۵	۱۴۵۹	۴۶۱	۱۸۶	۱۰۰	۱۶۹
تهران	۱۳۳۶۷	۱۱۶۷	۱۶۶۵	۲۱۵۹	۲۳۸۷	۵۹۸۹
بجز شهر تهران	۵۰۱۵	۱۱۲۴	۱۵۲۰	۱۱۰۸	۶۴۰	۶۲۳
شهر تهران	۸۳۵۲	۴۳	۱۴۵	۱۰۵۱	۱۷۴۷	۵۳۶۶
چهارمحال و بختیاری	۱۲۷۸	۴۵۸	۶۶۳	۱۰۹	۳۶	۱۲
خراسان جنوبی	۱۱۹۷	۸۶۳	۱۷۳	۷۶	۵۷	۲۸
خراسان رضوی	۶۱۰۳	۲۷۱۶	۱۳۳۹	۵۱۲	۴۵۵	۱۰۸۱
خراسان شمالی	۱۸۴۲	۹۵۷	۵۵۲	۲۲۶	۴۵	۶۲
خوزستان	۶۰۸۳	۳۵۳۰	۱۳۷۷	۲۷۳	۳۷۷	۵۲۶
زنجان	۲۲۴۸	۸۷۷	۹۹۶	۲۳۴	۵۸	۸۳
سمنان	۱۲۸۸	۵۳۷	۳۶۰	۱۲۰	۱۱۳	۱۵۸
سیستان و بلوچستان	۲۳۷۹	۱۳۹۶	۵۹۹	۱۵۱	۴۶	۱۸۷
فارس	۸۱۵۸	۵۵۷۳	۱۳۸۶	۳۷۷	۱۷۳	۶۴۹
قزوین	۱۷۱۳	۳۸۶	۲۵۶	۴۰۱	۴۸۶	۱۸۴
قم	۱۹۳۲	۹۱۳	۳۶۰	۳۵۹	۱۴۳	۱۵۷
کردستان	۱۸۵۴	۶۷۱	۷۶۵	۲۴۷	۱۱۷	۵۴
کرمان	۸۵۴۱	۶۹۱۱	۱۰۹۲	۲۵۲	۷۲	۲۱۴
کرمانشاه	۲۷۳۴	۹۶۷	۱۲۸۹	۲۵۲	۶۰	۱۶۶
کهگیلویه و بویراحمد	۱۲۸۵	۹۳۶	۲۷۹	۴۲	۱۳	۱۵
گلستان	۱۴۵۷	۶۱۰	۴۰۷	۱۰۸	۱۰۹	۲۲۳
گیلان	۳۶۳۳	۱۵۰۱	۷۶۷	۴۴۶	۲۶۸	۶۵۱
لرستان	۱۹۰۵	۸۹۸	۶۳۷	۱۶۵	۱۱۳	۹۲
مازندران	۳۷۹۸	۱۴۶۶	۸۶۷	۵۲۵	۲۸۰	۶۶۰
مرکزی	۱۶۵۲	۶۰۲	۴۱۲	۹۶	۲۱۴	۳۲۸
هرمزگان	۱۳۸۰	۸۷۳	۲۱۵	۵۱	۵۲	۱۸۹
همدان	۱۲۸۹	۳۷۶	۳۸۸	۱۲۳	۸۰	۳۲۲
یزد	۱۶۰۸	۱۱۴۷	۳۱۷	۱۰۹	۱۷	۱۸



۱۶- پروانه‌های احداث ساختمان برحسب تعداد طبقات، مساحت زمین، زیربنا و تعداد واحد مسکونی پیش‌بینی شده در آن‌ها در نقاط شهری استان آذربایجان شرقی: سال ۱۳۹۶

تعداد واحد مسکونی	مساحت زیربنا (مترمربع)	مساحت زمین (مترمربع)	تعداد پروانه احداث ساختمان بر حسب طبقه				شهر
			جمع	۱ طبقه	۲ طبقه	۳ طبقه و بیش‌تر	
۱۲۸۳۴	۲۵۲۴۱۰۳	۱۶۴۱۰۴۵	۲۷۰۱	۹۸۴	۷۰۸	۴۳۹۳	استان
۲۶	۴۴۸۵	۵۳۶۸	۴	۱۰	۱۳	۲۷	آبش احمد
۱۱۷	۲۰۰۹۵	۱۸۵۸۰	۳۱	۳۰	۱۰	۷۱	آذرشهر
۱۵	۱۸۵۱	۳۰۰۳	۱	۵	۶	۱۲	آقکند
۱۹	۲۱۳۲	۳۲۶۹	۱	۶	۶	۱۳	اچاچی
۵۶	۱۱۳۹۷	۶۹۷۱	۱۲	۱۳	۳	۲۸	اسکو
۴۱۰	۷۳۸۷۱	۳۶۹۱۳	۱۳۳	۴۲	۲۴	۱۹۹	اهر
۸۹	۴۷۰۲۳	۱۲۹۵۸۵	۱۲	۲۳	۳۲	۶۷	ایلخچی
۶۱	۲۲۰۰۰	۴۰۶۳۶	۲۰	۸	۱	۲۹	باسمنج
۱۸	۲۴۰۶	۳۵۳۱	۱	۴	۱۱	۱۶	بخشایش
۱۰۰	۱۷۳۳۵	۱۳۲۴۱	۲۹	۱۰	۴	۴۳	بستان آباد
۲۲۲	۳۹۱۵۰	۲۳۹۸۴	۷۱	۴۸	۴	۱۲۳	بناب
.	.	.	.	.	.	.	بناب مرند
۷۶۹۸	۱۴۳۸۱۶۸	۵۸۵۵۵۱	۱۴۵۵	۵۴	۱۰۳	۱۶۱۲	تبریز
۱۲	۲۷۳۵	۳۶۴۵	۳	۵	۴	۱۲	ترک
۷۱	۱۴۰۲۳	۸۸۵۹	۱۹	۱۳	۹	۴۱	ترکمانچای
۳۷	۴۷۰۱	۸۰۳۷	.	۱۲	۱۸	۳۰	تسوج
۱۱	۱۶۳۸	۱۳۵۹	۱	۴	۲	۷	تیکمه داش
۵۷	۱۰۱۰۷	۱۲۵۹۳	۹	۱۷	۲۰	۴۶	تیمورلو
۱۲۳	۲۵۲۶۴	۱۲۹۸۸	۳۶	۱۰	۵	۵۱	جلفا
۷	۱۰۱۸	۱۵۹۱	۱	۱	۳	۵	جوان قلعه
۷	۱۱۶۴	۲۴۲۴	.	۳	۴	۷	خاروانا
۲۱	۳۸۸۷	۴۱۵۱	۲	۴	۱۱	۱۷	خامنه
۲	۳۶۰	۲۵۵	.	۲	.	۲	خداجو(خراجو)
۷۷	۳۷۷۰۱	۱۸۰۰۸۶	۳۰	۱۴	۹	۵۳	خسروشاه

۱۶- پروانه‌های احداث ساختمان برحسب تعداد طبقات، مساحت زمین، زیربنا و تعداد واحد مسکونی پیش‌بینی شده در آن‌ها در نقاط شهری استان آذربایجان شرقی: سال ۱۳۹۶ (دنباله)

تعداد واحد مسکونی	مساحت زیربنا (مترمربع)	مساحت زمین (مترمربع)	تعداد پروانه احداث ساختمان بر حسب طبقه				شهر
			جمع	طبقه ۱	طبقه ۲	۳ طبقه و بیش‌تر	
۳۱	۴۲۵۵	۴۱۸۹	۲۱	۹	۱۱	۱	خمارلو
۴	۳۱۳	۵۱۰	۳	۲	۱	۰	خواجه
۵	۹۵۳	۲۳۹۷	۵	۴	۱	۰	دوزدوزان
۲۴	۲۹۷۹	۵۰۴۶	۲۱	۱۶	۵	۰	زرنگ
۶	۹۶۸	۲۳۸۰	۵	۱	۳	۱	زنوز
۱۸۲	۴۲۷۰۹	۲۳۵۳۵	۱۱۴	۸	۶۳	۴۳	سراب
۷۲	۱۷۷۷۵	۱۱۵۲۹	۵۰	۴	۹	۳۷	سردرود
۱۸۹	۴۶۸۳۸	۲۲۸۲۳	۸۳	۱۰	۲۲	۵۱	سهند
۴۱	۲۰۲۵۹	۴۲۱۷۸	۴۳	۱۱	۲۸	۴	سیس
۲۲	۳۵۹۸	۳۲۴۹	۱۰	۴	۲	۴	سیه رود
۹۵	۱۹۱۰۱	۱۰۰۶۱	۴۷	۱۳	۱۰	۲۴	شستر
۳۹	۴۴۶۴	۷۳۵۴	۳۱	۲۴	۷	۰	شربیان
۱۱	۲۰۵۰	۲۰۶۴	۱۱	۴	۷	۰	شرفخانه
۱۰	۲۱۵۸	۲۷۲۷	۶	۰	۵	۱	شندآباد
۵۹	۹۱۵۴	۱۱۶۰۱	۲۰	۲	۴	۱۴	صوفیان
۵۷۶	۱۱۱۷۰۷	۹۳۶۵۴	۲۴۳	۴۸	۸۷	۱۰۸	عجب شیر
۵۰	۷۹۳۳	۴۷۵۹	۳۲	۹	۱۰	۱۳	قره آغاج
۶	۹۶۶	۹۹۵	۴	۲	۲	۰	کشکسرای
۳۳	۴۱۴۴	۶۱۳۸	۲۱	۱۳	۴	۴	کلوانق
۴۱	۷۲۱۷	۷۲۵۶	۳۱	۶	۱۷	۸	کلیبر
۳۰	۴۹۱۸	۷۰۵۶	۲۱	۸	۹	۴	کوزه کنان
۴۶	۸۲۸۵	۹۲۷۹	۲۸	۳	۱۳	۱۲	گوگان
۳۶	۶۸۸۶	۶۱۱۵	۲۲	۵	۷	۱۰	لیلان
۴۲	۷۲۲۰	۱۰۸۳۸	۲۸	۱۶	۹	۳	مبارک شهر
۷۵۵	۱۷۶۴۹۵	۸۸۹۶۶	۲۸۹	۲۹	۵۸	۲۰۲	مراغه

۱۶- پروانه‌های احداث ساختمان برحسب تعداد طبقات، مساحت زمین، زیربنا و تعداد واحد مسکونی پیش‌بینی شده در آن‌ها در نقاط شهری استان آذربایجان شرقی: سال ۱۳۹۶ (دنباله)

تعداد واحد مسکونی	مساحت زیربنا (مترمربع)	مساحت زمین (مترمربع)	تعداد پروانه احداث ساختمان بر حسب طبقه				شهر
			۳ طبقه و بیش تر	۲ طبقه	۱ طبقه	جمع	
۲۰۶	۴۲۱۲۷	۲۰۷۴۶	۶۲	۲۷	۷	۹۶	مرند
۲۲۳	۴۰۸۸۷	۳۱۵۹۷	۴۹	۶۵	۲۴	۱۳۸	ملکان
۳۳	۷۳۹۷	۴۴۹۵	۸	۹	۴	۲۱	ممقان
۳۷	۶۲۵۳	۵۶۴۴	۴	۸	۱۹	۳۱	مهربان
۲۷۴	۶۰۶۵۶	۳۰۴۲۶	۹۰	۳۳	۲۲	۱۴۵	میانه
۹	۱۱۸۰	۱۸۴۶	۲	۲	۲	۶	نظرکهریزی
۱۹۹	۳۷۲۶۵	۲۰۴۷۷	۴۶	۴۰	۱۱	۹۷	هادیشهر
۴۶	۷۲۲۶	۹۳۴۰	۳	۱۲	۲۷	۴۲	هریس
۶۸	۱۳۹۴۲	۱۰۲۸۴	۱۳	۲۷	۱۸	۵۸	هشترود
۲۷	۴۲۱۶	۳۲۶۹	۴	۱۱	۳	۱۸	هوراند
۱۶	۲۰۷۱	۳۸۸۵	۱	۶	۶	۱۳	وایقان
۲۵	۴۴۸۱	۳۸۴۹	۴	۹	۷	۲۰	ورزقان
۱۰	۱۲۴۶	۱۸۶۸	۰	۳	۵	۸	یامچی

مرکز آمار ایران

۱۷- پروانه‌های احداث ساختمان برحسب تعداد طبقات، مساحت زمین، زیربنا و تعداد واحد مسکونی پیش‌بینی شده در آن‌ها در نقاط شهری استان آذربایجان غربی: سال ۱۳۹۶

تعداد واحد مسکونی	مساحت زیربنا (مترمربع)	مساحت زمین (مترمربع)	تعداد پروانه احداث ساختمان بر حسب طبقه				شهر
			جمع	۱ طبقه	۲ طبقه	۳ طبقه و بیش‌تر	
۸۱۴۳	۱۴۰۷۶۰۲	۱۴۵۳۱۳۳	۱۶۴۱	۲۰۹۳	۱۱۱۴	۴۶۱۸	استان
۸	۲۰۳۱	۷۱۰۹	۱	۲	۷	۱۰	آواجیق
۲۶۲۴	۵۱۱۳۶۹	۵۰۶۲۶۱	۶۲۶	۴۹۹	۱۱۶	۱۲۴۱	ارومیه
۱۵۴	۲۱۰۲۵	۱۶۵۴۳	۱۵	۷۱	۸	۹۴	اشنویه
۴	۴۵۰	۶۸۷	۰	۱	۲	۳	ابوواغلی
۲۳	۳۸۹۳	۴۹۰۴	۳	۵	۷	۱۵	باروق
۶۸	۱۱۸۸۱	۶۵۱۶	۳۳	۹	۰	۴۲	بازرگان
۴۷۱	۶۶۱۳۷	۴۶۵۲۱	۱۳۷	۸۳	۸	۲۲۸	بوکان
۲۶۹	۳۹۵۰۴	۵۵۱۸۲	۹	۱۰۷	۵۳	۱۶۹	پلدشت
۵۹۳	۸۲۰۱۲	۷۵۹۴۷	۳۸	۲۲۹	۴۹	۳۱۶	پیرانشهر
۵	۶۲۹	۱۰۳۲	۱	۰	۳	۴	تازه شهر
۳۴۲	۴۹۱۷۵	۳۷۸۲۹	۱۲۴	۶۵	۴	۱۹۳	تکاب
۴۴	۷۴۷۱	۱۲۸۰۷	۰	۱۴	۱۹	۳۳	چهاربرج
۲	۲۷۰	۵۸۵	۰	۰	۲	۲	خلیفان
۶۵۹	۱۱۷۳۷۲	۸۳۲۵۴	۱۴۴	۱۳۶	۵۰	۳۳۰	خوی
۳۸	۵۱۵۰	۱۱۷۸۹	۸	۱۷	۷	۳۲	دیزج دیز
۵۴	۶۱۵۱	۵۵۱۰	۰	۲۳	۱۰	۳۳	ربط
۰	۰	۰	۰	۰	۰	۰	زرآباد
۱۰۱	۱۳۵۲۹	۱۲۵۹۸	۱۳	۳۷	۷	۵۷	سردشت
۹	۴۵۶۹	۳۲۹۰	۳	۳	۱	۷	سرو
۱۸۱	۳۰۴۵۲	۳۵۶۷۵	۶۷	۴۲	۳	۱۱۲	سلماس
۰	۲۲۰۲۶	۱۲۰۰۲۴	۱	۱	۳	۵	سیلوانه
۶	۱۶۰۲	۱۰۵۹	۲	۲	۲	۶	سیمینه
۵۷	۸۱۷۲	۸۴۷۵	۱۴	۲۰	۱۳	۴۷	سیه چشمه
۲۸۳	۴۵۰۳۲	۴۴۶۱۹	۵۶	۱۰۴	۵۸	۲۱۸	شاهین دژ

۱۷- پروانه‌های احداث ساختمان برحسب تعداد طبقات، مساحت زمین، زیربنا و تعداد واحد مسکونی پیش‌بینی شده در آن‌ها در نقاط شهری استان آذربایجان غربی: سال ۱۳۹۶ (دنباله)

تعداد واحد مسکونی	مساحت زیربنا (مترمربع)	مساحت زمین (مترمربع)	تعداد پروانه احداث ساختمان بر حسب طبقه				شهر
			جمع	۱ طبقه	۲ طبقه	۳ طبقه و بیش‌تر	
۲۳۷	۳۰۷۷۴	۲۷۶۵۵	۱۶	۷۷	۷۰	۱۶۳	شوط
۶۰	۸۱۲۴	۳۲۹۶۴	۶	۲۳	۱۴	۴۳	فیروزق
۱۹۹	۲۸۸۵۲	۲۸۲۸۴	۲۲	۹۴	۲۵	۱۴۱	قره ضیاءالدین
۳	۵۴۲	۱۹۵۱	۰	۱	۲	۳	قطور
۲	۲۸۲	۲۸۸	۰	۱	۰	۱	قوشچی
۱۵	۳۲۷۱	۱۰۱۹۴	۴	۳	۵	۱۲	کشاورز
۹	۱۱۱۷	۱۶۹۴	۰	۱	۸	۹	گردکشانه
۱۶۳	۳۴۴۵۰	۱۶۲۳۷	۶۷	۱۳	۳	۸۳	ماکو
۲۲۲	۲۷۰۰۵	۴۳۹۸۷	۲	۴۰	۱۴۳	۱۸۵	محمدیار
۴۱	۶۳۷۸	۹۳۷۸	۱	۱۰	۲۶	۳۷	محمودآباد
۲۴	۴۹۶۶	۸۹۰۴	۳	۶	۱۳	۲۲	مرگنر
۴۹۲	۸۴۱۹۹	۵۰۰۳۸	۱۱۶	۱۱۱	۲۱	۲۴۸	مهباد
۲۳۰	۴۷۸۵۹	۳۱۷۵۵	۷۵	۴۵	۶	۱۲۶	میاندوآب
۱۵	۱۵۲۹	۱۵۸۱	۰	۷	۴	۱۱	میرآباد
۲۲	۲۳۹۲	۵۳۳۹	۰	۷	۱۲	۱۹	نازک علیا
۲۲	۵۶۴۷	۱۲۵۷۵	۰	۴	۱۶	۲۰	نالوس
۳۸۲	۶۸۵۸۸	۷۰۷۰۹	۳۱	۱۷۶	۸۲	۲۸۹	نقده
۱۰	۱۷۲۵	۱۳۸۴	۳	۴	۲	۹	نوشین

مرکز آمار ایران

۱۸- پروانه‌های احداث ساختمان بر حسب تعداد طبقات، مساحت زمین، زیر بنا و تعداد واحد مسکونی پیش‌بینی شده در آن‌ها در نقاط شهری استان اردبیل: سال ۱۳۹۶

تعداد واحد مسکونی	مساحت زیربنا (مترمربع)	مساحت زمین (مترمربع)	تعداد پروانه احداث ساختمان بر حسب طبقه				شهر
			جمع	۱ طبقه	۲ طبقه	۳ طبقه و بیش تر	
۶۴۳۵	۱۱۷۷۱۷۴	۷۳۳۴۶۳	۱۳۶۵	۵۹۸	۵۳۱	۲۴۹۴	استان
۶۶	۱۲۶۱۷	۱۳۰۰۹	۱۰	۲۴	۱۴	۴۸	آبی بیگلو
۴۰۷۹	۷۵۳۳۱۰	۲۷۴۲۲۸	۹۸۸	۱۶۸	۱۲۰	۱۲۷۶	اردبیل
۶	۷۴۴	۶۲۵	۰	۴	۰	۴	اسلام آباد
۵۳	۸۸۶۸	۱۱۳۰۵	۵	۱۹	۳۸	۶۲	اصلاندوز
۸۵	۱۳۵۵۸	۱۹۹۲۹	۳	۲۶	۲۸	۵۷	بيله سوار
۳۰۶	۴۷۹۸۹	۳۸۹۶۴	۵۸	۸۹	۶۲	۲۰۹	پارس آباد
۴	۳۹۸	۹۵۰	۰	۰	۴	۴	تازه کند
۲۸	۵۱۹۰	۶۰۲۳	۴	۱۰	۱۸	۳۲	تازه کندانگوت
۱۱۹	۱۸۹۱۶	۳۱۸۶۴	۷	۱۹	۳۷	۶۳	جعفرآباد
۱۴۵	۵۶۶۹۳	۲۶۷۳۴	۳۹	۲۰	۱۴	۷۳	خلخال
۹	۹۳۹	۲۷۱۸۱	۱	۱	۶	۸	رضی
۷۲۷	۱۱۵۳۵۸	۵۳۶۸۳	۷۳	۱۵	۳	۹۱	سرعین
۴۱	۵۵۵۰	۱۰۰۵۲	۵	۱۱	۱۹	۳۵	عنبران
۷	۱۲۲۵	۲۸۷۴	۰	۳	۳	۶	فخرآباد
۱۴	۱۱۲۹	۲۹۸۰	۱	۴	۵	۱۰	قصابه
۴۰	۴۶۱۸	۷۱۴۰	۹	۷	۷	۲۳	کلور
۷	۲۳۲۹	۱۳۳۰	۲	۲	۱	۵	کوراایم
۱۳۴	۲۴۸۴۵	۲۶۷۴۲	۲۴	۳۱	۴۹	۱۰۴	گرمی
۴۵	۹۰۳۷	۸۴۱۹	۱۴	۱۱	۱۰	۳۵	گیوئ
۲۰	۴۵۶۸	۸۲۵۰	۵	۸	۱۱	۲۴	لاهرود
۲	۲۳۳	۴۱۰	۰	۰	۲	۲	مرادلو
۲۷۴	۴۵۶۸۷	۶۶۱۲۰	۶۹	۸۰	۳۲	۱۸۱	مشگین شهر
۱۲۵	۲۲۰۳۸	۱۷۷۵۰	۳۷	۱۶	۴	۵۷	نمین
۳۴	۱۲۴۸۱	۵۶۸۳۰	۵	۱۳	۱۵	۳۳	نیر
۵۱	۶۸۹۶	۱۲۲۶۸	۴	۱۴	۲۱	۳۹	هشتجین
۱۴	۱۹۵۸	۷۸۰۳	۲	۳	۸	۱۳	هیر

۱۹- پروانه‌های احداث ساختمان برحسب تعداد طبقات، مساحت زمین، زیربنا و تعداد واحد مسکونی پیش‌بینی شده در آن‌ها در نقاط شهری استان اصفهان: سال ۱۳۹۶

تعداد واحد مسکونی	مساحت زیربنا (مترمربع)	مساحت زمین (مترمربع)	تعداد پروانه احداث ساختمان بر حسب طبقه				شهر
			جمع	۱ طبقه	۲ طبقه	۳ طبقه و بیش‌تر	
۲۹۲۱۵	۵۵۱۷۳۳۱	۴۲۷۶۶۲۱	۵۰۰۱	۴۷۵۲	۳۰۵۹	۱۲۸۱۹	استان
۵۱۵	۱۶۰۲۲۷	۳۴۴۴۳۱	۲۵	۱۹۱	۲۶۲	۴۷۸	آران و بیدگل
۵۴	۹۷۲۴	۱۰۴۴۴	۱۱	۱۶	۱۶	۴۳	ابریشم
۳۷	۵۹۸۰	۷۴۴۵	۳	۱۱	۲۳	۳۷	ابوزیدآباد
۷۶	۱۲۸۶۲	۱۳۲۱۷	۱۱	۱۹	۲۷	۵۷	اردستان
۸	۲۸۶۲	۷۴۴۸	۰	۳	۸	۱۱	اژیه
۵۲	۷۵۲۰	۶۸۶۷	۵	۱۷	۱۳	۳۵	اصغرآباد
۱۳۸۱۱	۲۶۴۱۴۱۹	۹۷۳۱۸۲	۲۸۷۷	۵۲۷	۱۸۴	۳۵۸۸	اصفهان
۳۷	۵۷۴۹	۷۱۴۰	۲	۱۳	۱۴	۲۹	افوس
۱۰	۱۴۲۱	۴۳۷۱	۱	۵	۴	۱۰	انارک
۵۵	۹۸۲۳	۹۷۷۰	۳	۲۶	۱۷	۴۶	ایمانشهر
۵۸	۸۷۰۲	۱۱۴۳۶	۱	۹	۴۶	۵۶	بادرود
۱۶۴	۲۵۳۳۴	۱۵۳۴۷	۴۶	۱۵	۷	۶۸	باغ بهادران
۱۷	۱۷۸۵	۱۴۹۶	۲	۶	۰	۸	باغشاد
۱۳	۱۸۱۷	۲۷۲۹	۰	۷	۶	۱۳	بافران
۳۹	۵۲۳۷	۵۸۷۱	۱۰	۱۲	۴	۲۶	برزک
۱۳	۲۳۳۱	۳۵۳۳	۲	۹	۰	۱۱	برف انبار
۴۱	۷۷۱۴	۸۷۷۳	۰	۱۷	۱۴	۳۱	بهاران شهر
۱۴۴۵	۲۸۳۰۴۶	۹۸۰۴۴	۲۰۳	۳۸	۳۷	۲۷۸	بهارستان
۱۰۸	۱۵۰۲۸	۱۵۳۴۹	۵	۳۹	۲۴	۶۸	بویین ومیاندشت
۷۹	۱۳۵۵۱	۱۰۶۵۰	۱۴	۲۵	۵	۴۴	پیربکران
۶۴	۱۰۶۶۲	۱۴۴۴۴	۰	۱۵	۳۴	۴۹	تودشک
۱۳۱	۲۴۲۴۸	۲۷۵۳۵	۱۷	۳۷	۴۸	۱۰۲	تیران
۲۶	۷۷۰۴	۲۱۳۷۷	۱	۱	۲۶	۲۸	جندق
۱۸	۲۳۸۵	۲۴۹۲	۱	۶	۴	۱۱	جوزدان

۱۹- پروانه‌های احداث ساختمان برحسب تعداد طبقات، مساحت زمین، زیربنا و تعداد واحد مسکونی پیش‌بینی شده در آن‌ها در نقاط شهری استان اصفهان: سال ۱۳۹۶ (دنباله)

تعداد واحد مسکونی	مساحت زیربنا (مترمربع)	مساحت زمین (مترمربع)	تعداد پروانه احداث ساختمان بر حسب طبقه				شهر
			جمع	طبقه ۱	طبقه ۲	۳ طبقه و بیش‌تر	
۶۱	۸۳۷۵	۱۵۴۲۳	۴۲	۱۸	۱۹	۵	جوشقان قالی
۲۰۹	۳۱۸۲۹	۲۹۲۹۴	۱۲۷	۱۷	۵۷	۵۳	چادگان
۸۱	۱۲۶۳۹	۱۴۳۵۶	۵۰	۱۹	۲۵	۶	چرمهین
۱۳۱	۱۸۱۱۲	۱۶۶۶۱	۶۹	۱۲	۴۴	۱۳	چمگردان
۵۴	۱۸۳۶۵	۳۲۳۸۳	۵۶	۲۰	۳۱	۵	حبیب آباد
۱۴	۲۲۹۰	۲۰۸۸	۹	۲	۶	۱	حسن اباد
۱۷	۲۵۱۶	۲۸۷۳	۱۱	۶	۴	۱	حنا
۲۴	۳۲۸۵	۵۲۸۳	۲۱	۱۶	۵	۰	خالدآباد
۱۰۶۱	۲۰۰۱۸۵	۱۶۰۹۵۳	۶۱۱	۱۲۳	۳۴۶	۱۴۲	خمینی شهر
۳۳۱	۵۳۴۷۲	۵۴۴۱۳	۱۴۱	۲۴	۴۰	۷۷	خوانسار
۶۱	۹۹۶۸	۱۴۳۸۱	۶۱	۵۱	۹	۱	خور
۶۷۴	۱۱۲۷۲۵	۶۴۴۶۸	۳۳۴	۸۳	۱۱۲	۱۳۹	خورزوق
۱۱۸	۱۶۷۳۹	۱۵۸۱۳	۷۶	۱۹	۳۷	۲۰	داران
۱۹	۲۷۵۵	۵۰۳۹	۱۶	۱۰	۶	۰	دامنه
۱۹۹	۳۲۶۳۱	۲۲۵۵۹	۱۱۹	۱۴	۷۹	۲۶	درچه
۱۰۶	۱۷۸۹۲	۱۳۱۲۶	۶۴	۱۸	۳۴	۱۲	دستگرد
۱۰۶	۱۳۵۲۸	۱۲۶۲۴	۶۱	۱۹	۳۵	۷	دهاقان
۳۲	۴۶۸۴	۵۴۷۳	۲۸	۱۸	۹	۱	دهق
۳۷۳	۱۰۱۷۷۶	۹۷۲۶۱	۴۰۰	۱۸۱	۸۱	۱۳۸	دولت آباد
۸۵	۱۴۳۶۲	۱۲۹۷۵	۵۲	۵	۳۲	۱۵	دیزیچه
۳۳	۴۶۲۹	۵۲۵۶	۲۲	۷	۱۵	۰	رزوه
۳۴	۶۰۰۷	۸۵۴۴	۲۹	۲۴	۴	۱	رضوانشهر
۴۱	۶۲۰۴	۴۸۲۵	۲۵	۵	۱۵	۵	زازران
۸۹	۱۱۹۳۸	۱۱۸۴۷	۵۹	۳۱	۲۰	۸	زاینده رود
۲۳۶	۴۱۹۰۵	۱۷۸۵۳۲	۱۲۰	۱۷	۵۶	۴۷	زرین شهر



۱۹- پروانه‌های احداث ساختمان برحسب تعداد طبقات، مساحت زمین، زیربنا و تعداد واحد مسکونی پیش‌بینی شده در آن‌ها در نقاط شهری استان اصفهان: سال ۱۳۹۶ (دنباله)

تعداد واحد مسکونی	مساحت زیربنا (مترمربع)	مساحت زمین (مترمربع)	تعداد پروانه احداث ساختمان بر حسب طبقه				شهر
			۳ طبقه و بیش تر	۲ طبقه	۱ طبقه	جمع	
۶۵	۱۰۹۴۴	۱۶۶۹۵	۱	۸	۵۷	۶۶	زواره
۲۳	۳۷۸۴	۳۱۳۷	۶	۱۲	۵	۲۳	زیار
۱۰۲	۳۳۷۸۴	۶۰۴۳۱	۱۸	۳۱	۴	۵۳	زیباشهر
۲۹	۶۰۶۰	۸۹۳۹	۰	۱۷	۲۶	۴۳	سجزی
۱۴۹	۲۱۲۸۸	۲۰۶۹۶	۷	۵۷	۲۶	۹۰	سده لنجان
۱۱	۱۳۰۶	۱۵۹۳	۱	۱	۹	۱۱	سفیدشهر
۱۸۲	۲۵۹۲۱	۲۷۳۹۳	۱۴	۵۶	۶۳	۱۳۳	سمیرم
۱۳	۲۴۹۱	۴۰۷۹	۱	۳	۱۰	۱۴	سین
۱۱	۱۳۴۹	۱۰۹۰	۰	۵	۱	۶	شاپورآباد
۱۳۲۱	۲۵۰۵۹۵	۱۳۷۶۶۰	۱۶۰	۲۷۸	۲۷	۴۶۵	شاهین شهر
۴۵۵	۷۷۴۱۲	۶۳۸۵۶	۹۳	۱۳۰	۹۵	۳۱۸	شهرضا
۴۴	۶۳۷۰	۶۳۹۳	۲	۱۳	۱۵	۳۰	طالخونچه
۳۴	۶۸۴۵	۶۳۴۰	۶	۸	۸	۲۲	طرق رود
۹	۱۰۸۷	۱۸۱۶	۰	۲	۸	۱۰	عسگران
۴۶	۶۵۸۴	۷۴۶۷	۲	۱۵	۱۶	۳۳	علویچه
۱۰۲	۱۰۹۳۰	۳۲۴۸۳	۱	۴	۹۶	۱۰۱	فرخی
۲۷۲	۴۵۳۵۲	۳۸۹۶۹	۷۲	۵۴	۱۶	۱۴۲	فریدونشهر
۱۶۵	۲۳۶۷۶	۱۴۸۶۱	۴۲	۳۴	۱۰	۸۶	فلورجان
۱۲۲	۴۱۴۴۷	۲۳۹۴۳	۳۸	۱۱	۵	۵۴	فولادشهر
۱۴۱	۲۰۵۳۷	۵۴۴۴۲	۱۷	۶۲	۱۶	۹۵	قمصر
۷۹	۱۰۳۸۶	۷۰۲۳	۱۳	۲۷	۱	۴۱	قهباورستان
۲۴۹	۴۱۶۳۷	۲۹۸۲۴	۳۳	۷۳	۴۳	۱۴۹	قهدریجان
۱۲۱۶	۲۹۴۱۰۲	۲۹۹۳۲۳	۱۱۶	۵۷۳	۱۲۵	۸۱۴	کاشان
۱۵	۲۰۱۸	۴۹۳۳	۰	۶	۵	۱۱	کامو و چوگان
۲۵	۴۶۶۶	۶۸۸۵	۳	۶	۷	۱۶	کرکوند

۱۹- پروانه‌های احداث ساختمان برحسب تعداد طبقات، مساحت زمین، زیربنا و تعداد واحد مسکونی پیش‌بینی شده در آن‌ها در نقاط شهری استان اصفهان: سال ۱۳۹۶ (دنباله)

تعداد واحد مسکونی	مساحت زیربنا (مترمربع)	مساحت زمین (مترمربع)	تعداد پروانه احداث ساختمان بر حسب طبقه				شهر
			۳ طبقه و بیش تر	۲ طبقه	۱ طبقه	جمع	
۱۲۷	۱۸۳۷۶	۱۳۷۸۱	۱۷	۴۶	۱۴	۷۷	کلیشادوسودرجان
۳۸	۸۱۶۲	۱۴۵۶۷	۲	۱۱	۲۶	۳۹	کمشچه
۲	۲۹۷	۵۶۶	۰	۰	۲	۲	کمه
۵۸	۷۱۷۵	۶۲۰۸	۹	۱۷	۱۰	۳۶	کهریزسنگ
۵۹	۸۵۱۷	۱۸۳۷۹	۴	۲۳	۱۵	۴۲	کوشک
۱۷	۴۱۵۴	۴۷۹۲	۰	۱۰	۱۷	۲۷	کوهپایه
۹۹	۱۵۹۳۳	۳۷۵۵۴۷	۱۶	۲۱	۲۶	۶۳	گرگاب
۱۱۶	۱۸۷۳۸	۱۳۹۴۹	۹	۴۶	۲۵	۸۰	گزبرخوار
۲۷۸	۵۵۹۵۶	۵۳۹۱۰	۴۹	۸۲	۹۷	۲۲۸	گلیپایگان
۸۵	۱۲۴۱۵	۱۱۹۰۶	۴	۳۱	۲۱	۵۶	گلدشت
۲۳	۳۱۱۸	۳۸۷۰	۱	۶	۱۶	۲۳	گلشن
۳۶	۵۰۱۵	۱۱۲۲۴	۴	۶	۲۲	۳۲	گلشهر
۲۶	۵۷۰۲	۴۹۷۶	۳	۷	۱۳	۲۳	گوگد
۱	۶۲	۲۹۵	۰	۰	۱	۱	لای بید
۳۱۸	۵۶۸۲۱	۴۵۶۷۱	۵۶	۱۰۰	۲۲	۱۷۸	مبارکه
۱۳	۴۴۶۵	۱۴۷۴۷	۱	۲	۸	۱۱	مجلسی
۴۶	۸۰۳۲	۷۸۴۴	۱	۲۴	۱۶	۴۱	محمدآباد
۱۴	۲۱۰۵	۲۵۱۰	۰	۳	۱۳	۱۶	مشکات
۲۹	۵۰۹۱	۴۹۶۴	۳	۹	۱۸	۳۰	منظریه
۳۴	۵۶۳۳	۸۶۸۸	۲	۸	۲۰	۳۰	مه‌آباد
۱۳	۲۲۱۵	۳۸۵۳	۰	۴	۸	۱۲	میمه
۱۴۲	۲۴۷۱۱	۲۳۱۰۰	۳۴	۴۰	۱۸	۹۲	نابین
۱۰۳۲	۱۶۳۷۰۲	۱۳۲۰۶۸	۱۲۳	۳۵۶	۱۵۷	۶۳۶	نجف‌آباد
۴۰	۶۴۳۵	۱۰۷۸۶	۱	۸	۳۱	۴۰	نصرآباد
۱۰۶	۲۳۹۹۰	۲۵۷۶۴	۲۶	۱۱	۱۳	۵۰	نطنز

۱۹- پروانه‌های احداث ساختمان برحسب تعداد طبقات، مساحت زمین، زیربنا و تعداد واحد مسکونی پیش‌بینی شده در آن‌ها در نقاط شهری استان اصفهان: سال ۱۳۹۶ (دنباله)

تعداد واحد مسکونی	مساحت زیربنا (مترمربع)	مساحت زمین (مترمربع)	تعداد پروانه احداث ساختمان بر حسب طبقه				شهر
			جمع	۱ طبقه	۲ طبقه	۳ طبقه و بیش تر	
۵۹	۹۰۷۳	۱۹۷۸۰	۵۱	۴۳	۷	۱	نوش آباد .....
۱۲۷	۱۸۵۹۶	۶۱۵۱۴	۷۴	۱۷	۴۴	۱۳	نیاسر .....
۱۵	۳۰۷۷	۴۱۱۴	۱۸	۱۳	۳	۲	نیک آباد .....
۶۳	۱۱۸۰۶	۱۴۱۱۰	۷۰	۱۱	۵۷	۲	هرند .....
۵۳	۹۷۲۳	۱۷۸۷۴	۴۶	۲۱	۲۴	۱	ورزنه .....
۱۸۳	۲۸۰۲۶	۳۱۵۱۲	۱۲۴	۴۴	۶۸	۱۲	ورنامخواست .....
۱۹	۳۳۱۵	۳۱۷۷	۱۲	۳	۶	۳	وزوان .....
۴	۳۸۶	۴۷۳	۳	۲	۱	۰	ونک .....

مرکز آمار ایران

۲۰- پروانه‌های احداث ساختمان بر حسب تعداد طبقات، مساحت زمین، زیر بنا و تعداد واحد مسکونی پیش‌بینی شده در آن‌ها در نقاط شهری استان البرز: سال ۱۳۹۶

تعداد واحد مسکونی	مساحت زیربنا (مترمربع)	مساحت زمین (مترمربع)	تعداد پروانه احداث ساختمان بر حسب طبقه				شهر
			جمع	۱ طبقه	۲ طبقه	۳ طبقه و بیش‌تر	
۸۱۰۳	۱۹۱۸۲۵۳	۱۸۲۷۵۹۵	۱۳۲۹	۲۸۱	۷۵	۱۶۹۲	استان
۱۹	۲۶۲۶	۳۶۱۲	۹	۱	۰	۱۰	آسارا
۵۹	۸۵۸۸	۱۴۷۴۵	۱۴	۱	۱	۱۶	اشتهارد
۵	۹۷۶	۱۲۲۳	۰	۴	۱	۵	تنکمان
۱۵	۱۸۸۶۱	۳۹۷۳۴	۲	۲	۱۸	۲۲	چهارباغ
۱۲۶	۲۴۴۸۷	۱۹۶۵۱	۲۸	۳۱	۰	۵۹	شهر جدید هشتگرد
۱۶	۲۸۰۰	۷۰۶۴	۲	۸	۲	۱۲	طالقان
۱۱۱۶	۲۵۲۲۶۶	۹۷۱۷۹	۱۷۳	۷	۲	۱۸۲	فردیس
۴۰۰۰	۹۹۰۳۸۴	۶۹۸۴۶۲	۶۶۶	۱۴	۹	۶۸۹	کرج
۲۸۱	۴۶۵۹۴	۳۸۷۳۴	۴۶	۱۱	۴	۶۱	کمال شهر
۵۹	۱۱۱۸۴	۴۲۴۶۹	۱۰	۱۸	۸	۳۶	کوهسار
۹۰۸	۱۵۱۶۱۲	۷۹۷۶۸	۹۳	۱	۳	۹۷	گرمدره
۱۶	۷۷۹۱	۲۱۷۴۳	۵	۵	۲	۱۲	گلزار
۱۰۹	۳۲۲۰۲	۹۹۲۳۰	۳۲	۱۳	۱۴	۵۹	ماه‌دشت
۱۵۷	۲۹۶۵۶	۱۲۱۴۸	۳۳	۱۱	۰	۴۴	محمدشهر
۴۵۲	۷۶۵۹۲	۲۷۷۵۴	۶۰	۴۸	۴	۱۱۲	مشکین دشت
۳۹۵	۷۳۹۱۶	۳۴۷۵۰	۶۴	۹۴	۱	۱۵۹	نظرآباد
۳۷۰	۱۸۷۷۱۸	۵۸۹۳۲۹	۹۲	۱۹	۶	۱۱۷	هشتگرد

مرکز آمار ایران

۲۱- پروانه‌های احداث ساختمان برحسب تعداد طبقات، مساحت زمین، زیربنا و تعداد واحد مسکونی پیش‌بینی شده در آن‌ها در نقاط شهری استان ایلام: سال ۱۳۹۶

تعداد واحد مسکونی	مساحت زیربنا (مترمربع)	مساحت زمین (مترمربع)	تعداد پروانه احداث ساختمان بر حسب طبقه				شهر
			۳ طبقه و بیش تر	۲ طبقه	۱ طبقه	جمع	
۲۱۳۰	۳۹۹۹۶۷	۲۷۲۹۹۶	۴۴۷	۳۳۶	۴۵۰	۱۲۳۳	استان
۹۷	۱۶۹۷۰	۱۸۸۸۲	۱۴	۱۴	۷۵	۱۰۳	آبدانان
۹	۱۲۶۴	۱۸۹۱	۰	۴	۴	۸	آسمان آباد
۱۰۸	۱۷۱۸۶	۲۰۷۷۶	۸	۲۱	۶۰	۸۹	ارکواز
۱۳۱۴	۲۷۳۵۱۳	۱۰۳۸۴۳	۳۷۵	۱۰۶	۱	۴۸۲	ایلام
۷۵	۱۴۷۳۵	۱۲۱۰۰	۶	۲۴	۲۱	۵۱	ایوان
۲۹	۶۰۷۳	۳۷۱۰	۸	۶	۱	۱۵	بدره
۱	۱۲۱	۲۰۱	۰	۱	۰	۱	بلاوه
۱۵	۱۵۰۰	۲۸۳۳	۰	۰	۱۷	۱۷	پهله
۹	۱۱۹۵	۱۶۶۲	۰	۲	۵	۷	توحید
۲۰	۳۱۴۸	۳۰۵۵	۵	۵	۵	۱۵	چوار
۴۷	۵۶۷۲	۸۶۵۶	۳	۱۴	۲۶	۴۳	دره شهر
۰	۰	۰	۰	۰	۰	۰	دلگشا
۱۵۵	۲۳۳۴۱	۴۲۰۵۹	۳	۱۷	۱۴۰	۱۶۰	دهلران
۱۹	۲۵۸۲	۵۲۱۳	۰	۲	۱۶	۱۸	زرنه
۱۷	۲۲۱۷	۳۱۶۰	۰	۳	۱۲	۱۵	سراب باغ
۳۹	۵۱۸۱	۶۴۱۰	۸	۱۱	۱۴	۳۳	سرابله
۹	۱۳۱۱	۲۴۸۷	۰	۲	۷	۹	شیاب
۸	۱۰۳۵	۱۵۱۵	۰	۲	۶	۸	صالح آباد
۱۲	۱۶۱۹	۲۵۸۴	۱	۱	۱۱	۱۳	لومار
۱	۱۸۹	۲۱۸	۱	۰	۱	۲	مازین
۰	۰	۰	۰	۰	۰	۰	مهر
۱۳۰	۱۸۶۵۷	۲۶۴۷۴	۱۵	۱۰۱	۵	۱۲۱	مهران
۷	۸۹۲	۱۳۴۶	۰	۰	۹	۹	مورموری
۶	۱۲۶۸	۳۴۳۷	۰	۰	۱۱	۱۱	موسیان
۳	۲۹۸	۴۸۴	۰	۰	۳	۳	میمه

۲۲- پروانه‌های احداث ساختمان برحسب تعداد طبقات، مساحت زمین، زیربنا و تعداد واحد مسکونی پیش‌بینی شده در آن‌ها در نقاط شهری استان بوشهر: سال ۱۳۹۶

تعداد واحد مسکونی	مساحت زیربنا (مترمربع)	مساحت زمین (مترمربع)	تعداد پروانه احداث ساختمان بر حسب طبقه				شهر
			جمع	طبقه ۱	طبقه ۲	۳ طبقه و بیش‌تر	
۵۹۶۳	۱۰۳۶۹۰۰	۱۴۳۱۹۴	۲۱۰۰	۱۲۴۹	۷۴۶	۱۰۵	استان
۱۵۵	۲۱۶۴۰	۳۹۱۹۴	۱۴۷	۱۱۳	۲۹	۵	آب پخش
۱۹	۲۷۹۴	۹۷۳۰	۲۳	۲۳	۰	۰	آباد
۳۲	۵۲۹۰	۹۶۱۲	۳۷	۳۱	۵	۱	آبدان
۱۵	۲۲۰۵	۲۹۷۸	۱۳	۱۰	۳	۰	امام حسن
۲۸	۶۱۵۷	۸۳۳۱	۲۹	۱۴	۱۳	۲	انارستان
۳۰	۵۸۸۱	۱۱۷۰۴	۳۹	۳۶	۳	۰	اهرم
۱۴	۱۷۲۴	۴۶۳۲	۱۳	۹	۳	۱	بادوله
۳۵۷	۶۰۳۸۶	۶۰۲۳۹	۲۲۹	۶۳	۱۱۳	۵۳	بrazجان
۴۵	۹۲۳۳	۱۱۹۳۹	۴۳	۲۸	۱۱	۴	بردخون
۴۴	۶۵۴۴	۱۳۹۸۳	۴۱	۲۹	۱۱	۱	بردستان
۳۴۰	۵۴۴۹۳	۶۲۸۳۴	۱۸۸	۱۰۷	۵۲	۲۹	بندر دیر
۵۰	۸۴۵۹	۱۲۲۸۸	۴۸	۲۱	۲۲	۵	بندر دیلم
۷۰	۱۱۱۰۳	۱۱۹۱۰	۴۰	۲۴	۱۱	۵	بندر ریگ
۶۱۴	۹۰۸۹۰	۸۰۰۷۳	۳۰۲	۱۱۳	۸۴	۱۰۵	بندرکنگان
۳۷۲	۶۱۰۹۴	۵۰۵۶۰	۱۷۷	۲۱	۶۸	۸۸	بندرگناوه
۱۴۴	۱۹۸۶۴	۳۰۱۵۷	۱۱۰	۷۲	۳۱	۷	بنک
۱۲	۱۷۷۹	۶۴۴۶	۱۵	۱۳	۲	۰	بوشکان
۹۷۵	۲۱۸۵۲۳	۸۸۸۰۶	۳۰۰	۲۶	۱۸	۲۵۶	بوشهر
۶	۱۰۰۳	۲۷۸۰	۶	۳	۳	۰	تنگ ارم
۷۵۷	۱۱۱۳۴۱	۴۵۶۷۴	۱۱۶	۱۱	۱۹	۸۶	جم
۷۱	۱۱۳۷۰	۱۵۸۶۶	۶۵	۲۹	۳۱	۵	چغادک
۲۲	۲۶۷۰	۸۱۷	۶	۰	۰	۶	خارک
۱۳۳	۲۵۵۳۰	۲۸۳۹۹	۱۱۱	۸۳	۲۵	۳	خورموج
۶	۱۰۴۳	۲۰۶۷	۶	۵	۱	۰	دالکی
۶۳	۱۰۵۱۳	۱۱۴۲۰	۴۶	۲۸	۱۵	۳	دلوار
۶۲	۱۰۹۷۳	۱۸۸۱۱	۶۰	۳۶	۲۳	۱	دوراهک
۶۹	۱۵۰۰۶	۱۶۳۹۴	۵۵	۳۶	۶	۱۳	ریز

۲۲- پروانه‌های احداث ساختمان بر حسب تعداد طبقات، مساحت زمین، زیر بنا و تعداد واحد مسکونی پیش‌بینی شده در آن‌ها در نقاط شهری استان بوشهر: سال ۱۳۹۶ (دنباله)

تعداد واحد مسکونی	مساحت زیربنا (مترمربع)	مساحت زمین (مترمربع)	تعداد پروانه احداث ساختمان بر حسب طبقه				شهر
			جمع	۱ طبقه	۲ طبقه	۳ طبقه و بیش‌تر	
۳۰	۶۸۷۱	۱۱۲۶۶	۳	۳	۲۹	۳۵	سعد آباد
۱۱۴	۱۷۱۶۹	۲۳۵۶۹	۱۴	۳۲	۲۴	۷۰	سیراف
۶۳	۹۵۸۵	۱۹۱۴۸	۰	۱۰	۶۳	۷۳	شبانکاره
۱	۱۴۶	۲۴۰	۰	۰	۱	۱	شنبه
۹۴	۲۴۴۶۷	۳۳۴۱۸	۱۸	۲۸	۲۵	۷۱	عالی شهر
۹۲۰	۱۷۰۷۶۹	۴۸۲۸۲	۷۴	۴۰	۱۹	۱۳۳	عسلویه
۶۳	۸۸۱۹	۱۷۱۳۸	۳	۱۲	۴۳	۵۸	کاکلی
۹	۸۵۵	۳۹۰۸	۰	۱	۸	۹	کلمه
۱۱۰	۱۳۳۳۳	۱۰۱۴۳	۱۴	۱۲	۳	۲۹	نخل تقی
۵۴	۷۳۷۸	۱۹۱۳۸	۰	۶	۵۰	۵۶	وحدتیه

مرکز آمار ایران

۲۳- پروانه‌های احداث ساختمان برحسب تعداد طبقات، مساحت زمین، زیربنا و تعداد واحد مسکونی پیش‌بینی شده در آن‌ها در نقاط شهری استان تهران: سال ۱۳۹۶

تعداد واحد مسکونی	مساحت زیربنا (مترمربع)	مساحت زمین (مترمربع)	تعداد پروانه احداث ساختمان بر حسب طبقه				شهر
			۳ طبقه و بیش‌تر	۲ طبقه	۱ طبقه	جمع	
۱۲۷۹۱	۱۵۴۲۱۶۹۱	۶۱۱۱۰۶۴	۱۴۱۱۰	۱۲۸	۴۱۲	۱۵۳۵۰	استان
۵۱	۷۲۸۳	۴۲۵۵	۱۶	۲	۱	۱۹	آبسرد
۱۰	۱۳۷۸	۱۴۸۸	۴	۰	۰	۴	آبعلی
۱۲	۲۰۷۹۶	۴۰۴۵۷	۲	۰	۳	۵	احمد آباد مستوفی
۲۰	۲۳۱۱	۲۹۳۰	۵	۵	۰	۱۰	ارجمند
۳۷۳۸	۵۸۴۸۳۸	۵۵۳۴۸۷	۸۵۵	۲۰	۲۰	۸۹۵	اسلام شهر
۳۱۷	۹۹۱۳۹	۵۹۴۲۰	۱۶۴	۱۱	۱	۱۷۶	اندیشه
۴۰۰	۶۸۶۹۸	۹۰۰۲۲	۱۱۶	۲۱	۳۲	۱۶۹	باغستان
۳۰۲	۶۸۱۲۲	۲۷۶۵۳	۶۵	۸	۳	۷۶	باقرشهر
۳۲	۵۹۳۶	۴۱۷۷	۱۵	۲	۰	۱۷	بومهن
۴۰۴	۶۶۸۴۳	۳۵۵۸۶	۱۹۱	۲	۳	۱۹۶	پاکدشت
۱۹۰	۸۸۲۳۱	۶۰۰۹۸	۱۲۰	۸	۱	۱۲۹	پردیس
۲۳۵	۷۸۴۹۲	۴۵۷۰۱	۸۵	۵۳	۱۶	۱۵۴	پرند
۱۴۸	۲۳۹۸۴	۲۵۸۰۶	۴۶	۲۴	۸	۷۸	پیشوا
۰	۰	۰	۰	۰	۰	۰	تجریش
۶۵۱۱۸	۱۱۸۲۳۳۴۴	۲۶۲۵۷۵۵	۹۱۹۴	۷۳	۴۹	۹۳۱۶	تهران
۱۶	۲۲۲۱	۲۶۶۱	۳	۴	۴	۱۱	جوادآباد
۱۹۴	۳۹۳۸۰	۳۰۰۹۵۴	۶۲	۲	۴۰	۱۰۴	چهاردانگه
۲۸۰	۵۱۴۴۹	۳۹۳۳۷	۵۰	۵۰	۳۶	۱۳۶	حسن آباد
۶۴۹	۲۲۶۶۹۶	۱۰۹۴۸۲۵	۳۳۷	۴۲	۱۶	۳۹۵	دماوند
۶۰۹	۹۶۸۹۸	۱۸۸۵۶۵	۱۴۵	۲۸	۱۱	۱۸۴	رباطکریم
۲۸۱	۶۰۷۳۶	۵۵۵۵۶	۶۵	۶	۱	۷۲	رودهن
۰	۰	۰	۰	۰	۰	۰	ری



۲۳- پروانه‌های احداث ساختمان برحسب تعداد طبقات، مساحت زمین، زیربنا و تعداد واحد مسکونی پیش‌بینی شده در آن‌ها در نقاط شهری استان تهران: سال ۱۳۹۶ (دنباله)

تعداد واحد مسکونی	مساحت زیربنا (مترمربع)	مساحت زمین (مترمربع)	تعداد پروانه احداث ساختمان بر حسب طبقه				شهر
			جمع	۱ طبقه	۲ طبقه	۳ طبقه و بیش‌تر	
۵۹	۱۵۹۸۲	۲۲۷۹۷	۲۳	۱	۲	۲۶	شاهدشهر
۱۳۴	۲۱۴۳۸	۹۶۵۶	۴۰	۵	۰	۴۵	شریف آباد
۲۵	۵۷۲۴	۵۱۴۱	۱۱	۲	۱	۱۴	شمشک
۱۴۹۱	۳۴۷۶۵۵	۱۶۴۷۸۳	۳۹۵	۲۵	۹	۴۲۹	شهریار
۳۶۶	۶۴۵۲۲	۳۴۱۳۳	۱۲۶	۸۸	۲	۲۱۶	صالحیه
۵۸	۱۰۲۹۹	۵۹۸۰	۱۶	۲۰	۰	۳۶	صباشهر
۱۵۰	۱۲۷۲۴۸	۱۹۹۸۹۰	۷۲	۳۰	۲۷	۱۲۹	صفادشت
۱۳۸	۲۳۳۶۷	۱۷۵۷۳	۳۹	۵	۳	۴۷	فردوسیة
۲۱	۳۲۱۵	۱۶۵۷	۱۰	۱	۰	۱۱	فرون اباد
۷۰	۲۲۴۹۹	۴۸۰۶۷	۴۰	۸	۶	۵۴	فشم
۱۳۴	۲۵۸۷۷	۱۴۳۰۶	۳۹	۲۶	۶	۷۱	فیروزکوه
۳۰۸۸	۵۵۵۴۶۹	۳۱۸۴۳۹	۵۳۱	۱۴	۴۹	۵۹۴	قدس
۶۷۸	۱۱۳۱۷۹	۵۰۳۲۰	۱۹۹	۲۵	۸	۲۳۲	قرچک
۴۳۵	۱۵۳۸۶۳	۲۶۴۶۲۲	۹۳	۱۸	۱۶	۱۲۷	کهریزک
۸۲	۱۳۰۵۵	۴۱۱۲۱	۱۷	۴۰	۵	۶۲	کیلان
۷۲۸	۱۷۰۲۳۵	۷۰۷۵۲	۲۲۴	۲۳	۹	۲۵۶	گلستان
۱۸۴	۴۰۴۴۳	۷۱۵۶۰	۹۰	۲	۳	۹۵	لواسان
۵۱۳	۱۰۳۱۱۶	۱۱۵۸۶۸	۸۷	۲۱	۴	۱۱۲	ملارد
۵۴۴	۷۷۵۸۸	۳۸۶۴۶	۲۳۷	۵۱	۱	۲۸۹	نسیم شهر
۱۹۶	۲۹۸۵۴	۱۶۵۳۸	۷۹	۴۰	۱	۱۲۰	نصیرشهر
۱۱۶	۲۱۲۳۳	۷۰۷۰۸	۴۶	۱۳	۱۱	۷۰	وحیدیه
۵۸۲	۶۶۰۶۲	۳۹۷۷۴	۱۵۶	۹	۴	۱۶۹	ورامین

۲۴- پروانه‌های احداث ساختمان برحسب تعداد طبقات، مساحت زمین، زیربنا و تعداد واحد مسکونی پیش‌بینی شده در آن‌ها در نقاط شهری استان چهارمحال و بختیاری: سال ۱۳۹۶

تعداد واحد مسکونی	مساحت زیربنا (مترمربع)	مساحت زمین (مترمربع)	تعداد پروانه احداث ساختمان بر حسب طبقه				شهر
			۳ طبقه و بیش‌تر	۲ طبقه	۱ طبقه	جمع	
۲۵۰۹	۵۳۳۴۱۱	۵۱۰۹۱۱	۳۱۹	۶۱۹	۴۱۵	۱۴۹۳	استان
۳۴	۴۵۴۶	۵۵۸۹	۱	۱۱	۱۱	۲۳	آلونی
۵۲	۷۵۲۴	۹۳۷۳	۲	۱۹	۱۲	۳۳	اردل
۵۸	۷۴۱۶	۶۶۱۴	۶	۲۰	۱۱	۳۷	باباحیدر
۵	۵۳۹	۷۶۸	۰	۱	۳	۴	بازفت
۲۸۶	۵۲۱۰۴	۳۸۵۰۷	۴۳	۱۰۴	۴۸	۱۹۵	بروجن
۴۸	۸۸۰۵	۱۳۰۵۶	۱	۱۸	۳۹	۵۸	بلداجی
۳۷	۹۴۷۷	۱۲۲۷۷	۴	۹	۱۸	۳۱	بن
۱۸	۲۱۷۳	۸۰۰۵	۰	۷	۷	۱۴	پردنجان
۳۹	۴۹۰۸	۸۱۲۰	۲	۱۰	۱۴	۲۶	چونقان
۳۲	۴۲۹۱	۶۴۹۵	۳	۸	۱۲	۲۳	چلگرد
۲۹	۳۶۸۲	۳۰۶۸	۲	۱۰	۳	۱۵	چلیچه
۱۴	۲۲۳۹	۳۳۴۹	۰	۴	۶	۱۰	دستنا
۸	۱۴۲۰	۲۲۲۴	۰	۳	۵	۸	دشتک
۱۰۶	۱۹۱۳۶	۱۴۹۵۵	۲۴	۲۶	۴	۵۴	سامان
۷	۸۸۹	۲۰۸۱	۱	۱	۳	۵	سرخون
۴	۸۳۵	۱۴۰۰	۰	۱	۳	۴	سردشت
۱۳	۱۶۴۸	۲۲۴۱	۱	۴	۳	۸	سفیددشت
۳۸	۴۶۸۵	۵۹۸۴	۱	۱۷	۲	۲۰	سودجان
۳۰	۳۳۳۱	۴۴۴۵	۶	۱۱	۶	۲۳	سورشجان
۲۳	۵۵۴۰	۹۰۵۶	۲	۶	۱۲	۲۰	شلمزار
۵۸۷	۱۱۳۵۰۹	۶۰۲۲۹	۲۰۴	۳۳	۱۴	۲۵۱	شهرکرد
۰	۰	۰	۰	۰	۰	۰	صمصامی
۱۰	۱۱۷۳	۱۷۶۲	۰	۱	۸	۹	طاقانک
۱۹۹	۲۸۰۳۱	۲۵۲۳۷	۳۴	۵۱	۱۷	۱۰۲	فارسان

۲۴- پروانه‌های احداث ساختمان بر حسب تعداد طبقات، مساحت زمین، زیر بنا و تعداد واحد مسکونی پیش‌بینی شده در آن‌ها در نقاط شهری استان چهارمحال و بختیاری: سال ۱۳۹۶ (دنباله)

تعداد واحد مسکونی	مساحت زیربنا (مترمربع)	مساحت زمین (مترمربع)	تعداد پروانه احداث ساختمان بر حسب طبقه				شهر
			جمع	طبقه ۱	طبقه ۲	۳ طبقه و بیش‌تر	
۷۱	۹۴۰۱	۱۰۵۵۳	۴۴	۱۶	۲۲	۶	فردابنه .....
۱۵۵	۲۲۳۳۲	۱۸۵۲۷	۹۵	۱۷	۶۷	۱۱	فرخ شهر .....
۶۹	۹۳۵۵	۲۳۴۹۱	۳۸	۷	۲۴	۷	کیان .....
۳	۲۳۵	۴۰۲	۲	۱	۱	۰	کاج .....
۲۸	۴۳۰۶	۳۸۳۱	۱۸	۶	۹	۳	گندمان .....
۵۰	۶۲۵۶	۱۰۱۴۹	۳۳	۱۳	۲۰	۰	گهرو .....
۱۹	۳۸۹۵	۱۰۳۶۲	۱۳	۴	۹	۰	گوجان .....
۱۳۴	۲۰۹۴۹	۲۲۰۱۱	۷۶	۹	۵۸	۹	لردگان .....
۸۶	۱۱۶۳۳	۱۱۴۹۷	۵۶	۱۳	۳۸	۵	مال خلیفه .....
۰	۰	۰	۰	۰	۰	۰	منج .....
۱۱	۱۶۵۳	۳۶۵۱	۱۰	۴	۶	۰	ناغان .....
۲۵	۳۰۸۷	۴۷۵۳	۱۹	۱۳	۶	۰	نافج .....
۵۰	۱۳۵۵۸۸	۱۹۸۴۴۶	۳۶	۲۰	۱۴	۲	نقنه .....
۱۴	۱۶۸۹	۱۸۲۶	۹	۴	۴	۱	هارونی .....
۱۰۰	۱۲۸۴۸	۱۳۲۷۳	۵۷	۲۱	۲۸	۸	هفشجان .....
۱۷	۲۳۶۰	۳۳۱۱	۱۴	۶	۸	۰	وردنجان .....

مرکز آمار ایران

۲۵- پروانه‌های احداث ساختمان برحسب تعداد طبقات، مساحت زمین، زیربنا و تعداد واحد مسکونی پیش‌بینی شده در آن‌ها در نقاط شهری استان خراسان جنوبی: سال ۱۳۹۶

تعداد واحد مسکونی	مساحت زیربنا (مترمربع)	مساحت زمین (مترمربع)	تعداد پروانه احداث ساختمان بر حسب طبقه				شهر
			جمع	۱ طبقه	۲ طبقه	۳ طبقه و بیش‌تر	
۱۹۲۵	۳۴۹۸۷۳	۴۲۳۳۱۰	۱۴۲۵	۸۱۹	۳۵۵	۲۵۱	استان
۷	۱۳۱۳	۲۴۱۵	۸	۴	۳	۱	آرین شهر
۱۱	۱۳۸۴	۲۹۸۷	۱۱	۸	۳	۰	آیسک
۵	۵۲۴	۱۵۰۳	۵	۵	۰	۰	ارسک
۳	۴۹۶	۹۲۹	۴	۴	۰	۰	اسدیه
۳۵	۲۵۷۷	۱۰۱۹۹	۳۶	۳۵	۱	۰	اسفدن
۲۸	۴۰۶۵	۱۵۷۷۰	۳۱	۲۶	۵	۰	اسلامیه
۳۲	۵۳۸۲	۸۸۰۲	۴۲	۲۷	۱۵	۰	بشرویہ
۹۸۱	۱۹۰۵۹۵	۱۱۰۴۲۵	۴۲۴	۷۲	۱۲۷	۲۲۵	بیرجند
۴۶	۵۲۰۳	۱۶۶۴۵	۵۰	۴۶	۴	۰	حاجی آباد
۸	۱۲۵۸	۱۹۸۷	۶	۲	۴	۰	خضری دشت بیاض
۵	۱۰۶۴	۱۴۴۵	۸	۵	۳	۰	خوسف
۱	۴۰۲	۵۶۴	۴	۱	۳	۰	دیھوک
۱	۵۱	۲۹۸	۱	۱	۰	۰	زھان
۳۷	۶۶۲۵	۸۶۳۲	۳۵	۲۱	۱۴	۰	سرایان
۷	۵۶۹۸	۵۳۲۷۹	۲۱	۱۶	۴	۱	سربیشه
۹	۱۴۰۲	۱۹۶۵	۸	۷	۱	۰	سہ قلعه
۱۱	۱۱۸۷	۳۲۴۴	۱۴	۱۳	۱	۰	شوسف
۱۸۲	۳۰۰۹۶	۵۳۲۶۹	۲۱۷	۱۶۷	۴۸	۲	طیس
۵	۵۶۶	۱۳۹۴	۵	۵	۰	۰	طیس مسینا
۱۰	۱۶۱۴	۳۰۳۳	۱۲	۹	۳	۰	عشق آباد
۱۵۳	۳۵۴۲۹	۴۹۰۵۶	۱۴۶	۱۰۸	۲۹	۹	فردوس
۲۹۶	۴۵۰۵۵	۵۷۲۹۹	۲۸۵	۲۰۲	۷۲	۱۱	قائن
۶	۶۶۲	۳۴۵۹	۷	۴	۳	۰	قہستان
۳	۴۶۴	۱۴۷۰	۳	۳	۰	۰	گزیک
۰	۰	۰	۰	۰	۰	۰	محمدشہر
۷	۱۱۲۲	۴۶۰۱	۹	۸	۱	۰	مود
۳۰	۵۰۰۲	۷۰۴۹	۲۷	۱۵	۱۰	۲	نہندان
۶	۶۳۷	۱۴۹۱	۶	۵	۱	۰	نیمبلوک

۲۶- پروانه‌های احداث ساختمان برحسب تعداد طبقات، مساحت زمین، زیربنا و تعداد واحد مسکونی پیش‌بینی شده در آن‌ها در نقاط شهری استان خراسان رضوی: سال ۱۳۹۶

تعداد واحد مسکونی	مساحت زیربنا (مترمربع)	مساحت زمین (مترمربع)	تعداد پروانه احداث ساختمان بر حسب طبقه				شهر
			جمع	۱ طبقه	۲ طبقه	۳ طبقه و بیش‌تر	
۱۸۹۳۴	۳۹۳۴۸۳۹	۲۴۹۵۵۲۵	۳۶۰۲	۱۵۴۳	۲۱۵۸	۷۳۰۳	استان
۷	۷۱۳	۱۲۴۴	۰	۳	۴	۷	احمدآبادصورت
۱۲	۱۲۱۵	۲۳۴۶	۰	۱	۱۸	۱۹	انابد
۰	۰	۰	۰	۰	۰	۰	باجگیران
۶۰	۸۰۵۳	۸۷۷۶	۳	۲۸	۱۱	۴۲	باخرز
۱۵	۱۲۸۶	۱۹۸۶	۳	۳	۲	۸	بار
۲	۱۴۳	۲۶۷	۰	۰	۲	۲	بایک
۴۸	۷۴۱۱	۷۲۶۰	۲	۲۶	۱۲	۴۰	بجستان
۵۷	۱۳۱۷۰	۲۱۴۲۰	۵	۱۹	۶۷	۹۱	بردسکن
۱۹	۳۴۴۹	۱۱۰۴۱	۰	۵	۱۴	۱۹	بیدخت
۹۹	۱۳۲۷۴	۱۵۷۰۱	۱۳	۲۱	۲۹	۶۳	تایباد
۳۳۴	۵۲۹۹۳	۵۹۱۰۳	۳۶	۸۸	۱۲۶	۲۵۰	تریت جام
۴۶۸	۹۱۱۷۸	۵۸۰۱۱	۹۳	۶۶	۴۴	۲۰۳	تریت حیدریه
۸۳	۱۸۳۸۵	۲۷۲۶۵	۱۵	۲۴	۲۴	۶۳	جغتای
۵۵	۷۰۸۷	۱۳۰۷۰	۳	۹	۴۵	۵۷	جنگل
۳	۹۳۶	۶۶۴	۰	۲	۰	۲	چاپشلو
۱۵	۱۵۴۵	۳۰۳۱	۰	۴	۷	۱۱	چکنه
۱۶۴	۲۴۰۰۰	۳۱۷۲۱	۱۳	۴۵	۶۱	۱۱۹	چناران
۷۰	۸۵۷۶	۱۳۴۷۶	۱	۱۹	۴۱	۶۱	خرو
۴۳	۵۹۷۵	۹۴۴۶	۰	۸	۳۷	۴۵	خلیل آباد
۱۶۵	۲۹۱۱۲	۳۵۷۲۸	۱۱	۹۵	۶۹	۱۷۵	خواف
۸	۱۷۳۲	۷۷۳۷	۰	۳	۹	۱۲	داورزن
۱۲۷	۲۰۳۶۶	۳۵۴۰۷	۳۱	۳۴	۳۱	۹۶	درگز
۴۸	۶۹۱۸	۲۴۶۸۱	۱۷	۶	۷	۳۰	درود
۹۰	۱۲۰۵۷	۱۵۰۱۰	۴	۲۸	۵۰	۸۲	دولت آباد

۲۶- پروانه‌های احداث ساختمان بر حسب تعداد طبقات، مساحت زمین، زیر بنا و تعداد واحد مسکونی پیش‌بینی شده در آن‌ها در نقاط شهری استان خراسان رضوی: سال ۱۳۹۶ (دنباله)

تعداد واحد مسکونی	مساحت زیربنا (مترمربع)	مساحت زمین (مترمربع)	تعداد پروانه احداث ساختمان بر حسب طبقه				شهر
			جمع	طبقه ۱	طبقه ۲	۳ طبقه و بیش‌تر	
۲	۳۱۵	۷۲۵	۰	۱	۱	۲	رباط سنگ
۴۹	۷۹۹۲	۱۰۷۶۲	۱	۱۱	۲۹	۴۱	رشتخوار
۴۷	۱۵۸۳۹	۲۱۸۱۶	۸	۹	۷	۲۴	رضویه
۱۱	۱۵۰۴	۳۶۷۵	۱	۱	۱۰	۱۲	روداب
۱۸	۴۳۵۲	۴۹۹۶	۵	۵	۶	۱۶	ریوش
۳۳۸	۸۳۴۵۵	۷۳۴۴۶	۱۰۸	۶۹	۴۸	۲۲۵	سبزوار
۵۸	۸۱۱۰	۶۸۷۷	۹	۲۱	۱۲	۴۲	سرخس
۲۰	۱۶۷۷	۴۲۴۸	۰	۰	۲۶	۲۶	سفیدسنگ
۶۳	۶۴۴۷	۸۸۳۹	۲	۲۶	۱۶	۴۴	سلامی
۴۶	۴۹۷۷	۸۷۴۱	۰	۱۶	۲۸	۴۴	سلطان آباد
۸۶	۱۰۵۳۳	۱۳۸۳۴	۵	۳۴	۱۹	۵۸	سنگان
۱۳	۱۴۲۸	۲۸۸۲	۰	۱	۱۲	۱۳	شادمهر
۱۷۸	۳۳۱۷۳	۹۳۵۸۱	۷۸	۱۱	۵۳	۱۴۲	شاندیز
۷	۷۸۹	۱۷۰۶	۰	۲	۴	۶	ششتمد
۹	۱۱۹۶	۱۷۵۳	۰	۳	۴	۷	شهرآباد
۲۲	۲۳۸۳	۴۲۹۳	۰	۹	۸	۱۷	شهرزو
۲۸	۳۴۹۰	۴۷۷۳	۱	۶	۱۷	۲۴	صالح آباد
۱۴۰	۲۳۰۷۰	۴۰۹۶۳	۵۲	۲	۲	۵۶	طرقبه
۵	۸۶۶	۱۰۵۰	۰	۲	۴	۶	عشق آباد
۷۹	۷۹۳۹	۱۹۱۳۲	۲	۱۱	۶۸	۸۱	فرهادگرد
۲۱۱	۳۴۰۲۶	۴۶۹۸۹	۳۲	۶۴	۱۰۲	۱۹۸	فریمان
۲۱	۲۸۲۲	۵۴۸۶	۰	۵	۱۷	۲۲	فیروزه
۵۶	۸۶۴۷	۱۱۲۶۷	۲	۸	۴۳	۵۳	فیض آباد
۴۰	۵۸۰۴	۱۰۵۳۰	۱	۱۰	۲۲	۳۳	قاسم آباد
۴۳	۱۲۷۸۶	۹۰۴۲۷	۳	۱۷	۱۴	۳۴	قدمگاه

۲۶- پروانه‌های احداث ساختمان بر حسب تعداد طبقات، مساحت زمین، زیر بنا و تعداد واحد مسکونی پیش‌بینی شده در آن‌ها در نقاط شهری استان خراسان رضوی: سال ۱۳۹۶ (دنباله)

تعداد واحد مسکونی	مساحت زیربنا (مترمربع)	مساحت زمین (مترمربع)	تعداد پروانه احداث ساختمان بر حسب طبقه				شهر
			۳ طبقه و بیش‌تر	۲ طبقه	۱ طبقه	جمع	
۱۵	۱۹۹۰	۲۹۲۴	۱	۴	۶	۱۱	قلندراباد
۴۴۳	۶۸۵۱۱	۵۱۹۰۰	۵۰	۹۶	۱۰۰	۲۴۶	قوچان
۱۲	۱۶۰۴	۲۷۲۴	۰	۴	۵	۹	کاخک
۲۸	۲۸۰۸	۵۶۱۹	۰	۷	۱۸	۲۵	کاریز
۳۱۵	۵۴۷۹۱	۷۸۰۶۰	۴۶	۱۱۱	۱۶۳	۳۲۰	کاشمر
۲۱	۳۱۸۵	۶۷۸۵	۰	۵	۱۸	۲۳	کدکن
۳۶	۳۲۳۱	۳۸۱۶	۲	۱۳	۸	۲۳	کلات
۴۱	۲۹۳۸	۹۲۶۰	۰	۴	۴۶	۵۰	کندر
۲۷۰	۷۸۴۷۸	۱۷۷۸۹۲	۲۰	۵۷	۷۱	۱۴۸	گلبهار
۲۵	۳۲۰۸	۱۰۲۳۴	۳	۱۱	۵	۱۹	گلمکان
۴۳۲	۴۹۱۹۸	۷۴۷۲۵	۴۵	۶۸	۹۲	۲۰۵	گناباد
۱۳	۳۸۲۸	۱۲۵۱۴۱	۰	۳	۱۰	۱۳	لطف آباد
۶	۳۸۰	۱۴۰۸	۰	۱	۵	۶	مزدآوند
۱۲۵۲۳	۲۸۲۰۲۳۳	۹۱۵۹۹۸	۲۶۷۴	۱۰۸	۱۵۴	۲۹۳۶	مشهد
۲۱	۳۰۳۰	۶۴۲۷	۲	۳	۱۳	۱۸	مشهدریزه
۲۶	۳۱۷۶	۶۵۵۱	۲	۴	۱۶	۲۲	ملک آباد
۲۶	۴۳۵۲	۶۲۸۶	۲	۴	۲۰	۲۶	نشتیفان
۱۹	۲۱۸۱	۴۰۴۶	۰	۴	۱۳	۱۷	نصرآباد
۴۰	۶۱۴۶	۱۲۲۹۸	۲	۲۳	۲۵	۵۰	نقاب
۱۴	۹۳۳	۲۶۴۲	۰	۱	۱۲	۱۳	نوخندان
۹۹۰	۱۹۴۰۳۴	۸۴۷۵۶	۱۹۳	۱۲۶	۴۶	۳۶۵	نیشابور
۱۷	۱۶۹۵	۳۲۶۴	۰	۲	۱۳	۱۵	نیل شهر
۰	۳۰۷	۲۳۹۹	۰	۱	۱	۲	همت آباد
۱۹	۱۴۰۸	۳۱۸۸	۰	۲	۱۶	۱۸	یونسی

۲۷- پروانه‌های احداث ساختمان برحسب تعداد طبقات، مساحت زمین، زیربنا و تعداد واحد مسکونی پیش‌بینی شده در آن‌ها در نقاط شهری استان خراسان شمالی: سال ۱۳۹۶

تعداد واحد مسکونی	مساحت زیربنا (مترمربع)	مساحت زمین (مترمربع)	تعداد پروانه احداث ساختمان بر حسب طبقه				شهر
			۳ طبقه و بیش‌تر	۲ طبقه	۱ طبقه	جمع	
۳۹۴۴	۶۹۹۸۰۰	۵۶۱۲۷۷	۱۱۷	۷۵۲	۶۷۳	۲۳۱۲	استان
۲۲۶	۳۴۲۴۸	۳۵۱۰۹	۳۱	۶۰	۱۰۰	۱۹۱	آشخانه
۲۳	۲۵۲۱	۶۰۰۷	۱	۵	۱۹	۲۵	آوا
۴۰۷	۶۸۹۲۳	۵۸۴۹۳	۸۸	۱۰۱	۱۰۹	۲۹۸	اسفراین
۷۴	۸۱۷۰	۱۵۰۷۵	۱	۱۹	۴۳	۶۳	ایور
۲۰۸۶	۴۰۶۸۳۶	۲۴۸۰۴۵	۶۱۱	۲۸۸	۸۱	۹۸۰	بجنورد
۲۹	۲۷۶۳	۶۴۷۱	۰	۱۱	۱۸	۲۹	پیش قلعه
۱۵	۱۴۹۶	۴۶۳۵	۰	۶	۸	۱۴	تیتکانلو
۴۵	۷۸۴۸	۱۴۷۴۲	۳	۴	۴۱	۴۸	جاجرم
۱۵	۱۲۹۲	۲۵۶۸	۱	۲	۹	۱۲	چناران شهر
۱	۱۱۷	۶۹	۰	۱	۱	۲	حصارگرمخان
۳۲	۴۰۹۳	۸۸۹۵	۰	۱۳	۲۰	۳۳	درق
۱۲	۶۶۸۱	۷۲۷۲	۰	۴	۱۰	۱۴	راز
۱۴	۱۵۳۹	۲۶۶۸	۰	۶	۱۰	۱۶	زیارت
۱۶	۶۶۱۳	۲۶۲۶۶	۰	۲	۱۸	۲۰	سنخواست
۳۷	۵۵۰۶	۱۰۳۷۹	۱	۱۷	۱۷	۳۵	شوقان
۷۹۷	۱۲۳۵۵۲	۸۶۶۲۹	۱۳۹	۱۷۹	۱۰۷	۴۲۵	شیروان
۲۶	۳۱۹۷	۷۷۹۷	۲	۷	۱۹	۲۸	صفی آباد
۵۱	۸۳۶۱	۷۲۶۹	۶	۱۶	۱۸	۴۰	فاروج
۷	۶۴۷	۳۵۱۰	۰	۱	۷	۸	قاضی
۲	۱۶۶	۴۵۰	۰	۰	۲	۲	قوشخانه
۲۴	۴۵۱۹	۷۲۷۰	۳	۸	۱۳	۲۴	گرمه
۵	۷۱۲	۱۶۵۸	۰	۲	۳	۵	لوجلی



۲۸- پروانه‌های احداث ساختمان برحسب تعداد طبقات، مساحت زمین، زیربنا و تعداد واحد مسکونی پیش‌بینی شده در آن‌ها در نقاط شهری استان خوزستان: سال ۱۳۹۶

تعداد واحد مسکونی	مساحت زیربنا (مترمربع)	مساحت زمین (مترمربع)	تعداد پروانه احداث ساختمان بر حسب طبقه				شهر
			جمع	۱ طبقه	۲ طبقه	۳ طبقه و بیش تر	
۱۶۰۹۹	۲۵۹۵۰۹۰	۲۱۰۸۳۳۸	۱۴۹۵	۲۴۵۳	۳۲۹۴	۷۲۴۲	استان
۱۱۳۳	۱۸۶۴۱۰	۱۰۰۲۳۱	۱۱۴	۲۱۸	۱۷۶	۵۰۸	آبادان
۱۴	۱۹۶۵	۲۴۷۱	۴	۲	۵	۱۱	آبژدان
۱۷	۲۶۰۱	۴۰۰۰	۰	۳	۱۵	۱۸	آزادی
۵	۶۲۸	۱۱۷۳	۰	۰	۶	۶	آغاجاری
۲۷	۳۵۲۲	۶۰۹۰	۰	۱	۲۶	۲۷	ابوحمیظه
۲۷	۴۲۴۱	۲۵۱۳۸	۰	۴	۲۰	۲۴	اروندکنار
۱۷	۳۳۵۶	۹۴۴۸	۰	۰	۲۰	۲۰	الهایی
۱۶	۳۷۲۴	۶۰۷۴	۰	۶	۱۸	۲۴	الوان
۲۴۱	۳۲۸۸۹	۳۴۱۰۱	۷۱	۷۲	۹	۱۵۲	امیدیه
۴۴۰	۵۸۳۹۱	۵۹۱۰۶	۳۱	۷۹	۲۱۲	۳۲۲	اندیمشک
۷۳۴۰	۱۱۷۸۲۹۲	۴۳۸۸۲۰	۶۷۲	۶۸۷	۲۲۲	۱۵۸۱	اهواز
۶۸۱	۹۱۹۶۶	۸۳۱۷۲	۷۰	۱۱۴	۲۵۵	۴۳۹	ایذه
۹۱	۲۴۴۴۹	۲۴۹۸۹	۱۶	۱۵	۵۰	۸۱	باغ ملک
۵۸	۸۳۱۹	۱۲۶۶۴	۱	۳۳	۲۳	۵۷	بستان
۳۵۶	۴۴۲۹۸	۳۹۷۶۱	۵۱	۵۲	۲۶	۱۲۹	بندرامام خمینی
۳۹۶	۹۲۸۲۷	۵۳۷۲۵	۷۸	۴۵	۴۵	۱۶۸	بندرماهشهر
۶۵۶	۹۳۰۲۶	۹۱۳۷۸	۳۸	۱۵۵	۲۷۵	۴۶۸	بهبهان
۰	۱۰۰	۱۰۰	۰	۰	۱	۱	بیدروبه
۱۶	۲۱۱۲	۴۸۷۲	۰	۱	۱۴	۱۵	ترکالکی
۵۵	۷۴۹۳	۱۷۳۷۱	۰	۷	۵۵	۶۲	تشان
۸	۲۲۷۷	۱۱۵۵۲	۰	۴	۷	۱۱	جایزان
۲۴	۳۴۵۹	۵۳۰۳	۱	۲	۱۸	۲۱	جنت مکان
۱۰	۱۲۷۲	۲۱۴۴	۰	۲	۸	۱۰	چغامیش
۰	۰	۰	۰	۰	۰	۰	چم گلک

۲۸- پروانه‌های احداث ساختمان بر حسب تعداد طبقات، مساحت زمین، زیربنا و تعداد واحد مسکونی پیش‌بینی شده در آن‌ها در نقاط شهری استان خوزستان: سال ۱۳۹۶ (دنباله)

تعداد واحد مسکونی	مساحت زیربنا (مترمربع)	مساحت زمین (مترمربع)	تعداد پروانه احداث ساختمان بر حسب طبقه				شهر
			۳ طبقه و بیش‌تر	۲ طبقه	۱ طبقه	جمع	
۹	۱۴۲۵	۳۷۵۹	۰	۳	۶	۹	چمران
۱۴	۲۳۸۰	۴۰۳۰	۰	۲	۱۳	۱۵	چوبیده
۱۲	۱۷۲۳	۲۴۹۷	۰	۰	۱۲	۱۲	حر
۵	۴۵۷	۶۵۵	۰	۱	۴	۵	حسینیه
۱۶	۲۶۷۷	۴۹۷۱	۰	۱	۱۷	۱۸	حمزه
۹۸	۱۷۴۶۵	۲۱۱۷۵	۱	۲۳	۵۱	۷۵	حمیدیه
۶۲۲	۱۳۰۲۷۱	۳۴۱۴۳۴	۵۱	۹۸	۲۲۱	۳۷۰	خرمشهر
۲۰	۲۲۷۶	۵۲۳۸	۰	۲	۱۵	۱۷	خانافره
۳	۲۲۶	۶۸۳	۰	۰	۳	۳	دارخوین
۷۶۲	۱۲۶۴۵۵	۱۲۷۲۹۸	۱۲۷	۱۲۸	۱۶۵	۴۲۰	دزفول
۱۵	۳۲۶۵	۵۹۸۴	۰	۹	۱۰	۱۹	دهدز
۸۷	۱۰۶۴۸	۱۸۶۵۵	۳	۱۷	۵۵	۷۵	رامشیر
۴۱۶	۶۱۸۲۱	۶۱۰۰۹	۱۱	۱۰۷	۱۷۵	۲۹۳	رامهرمز
۰	۰	۰	۰	۰	۰	۰	رفیع
۷	۷۹۷	۲۸۲۸	۰	۱	۶	۷	زهره
۱	۵۲۴	۶۳۵	۰	۲	۰	۲	سالند
۱۰	۱۳۵۴	۲۸۵۸	۰	۶	۴	۱۰	سرداران
۲۱	۳۰۳۸	۴۶۴۴	۱	۱	۱۹	۲۱	سردشت
۴	۵۰۸	۱۹۰۷	۰	۰	۴	۴	سماله
۱۹۲	۳۰۶۱۳	۳۶۹۱۹	۸	۴۶	۱۱۳	۱۶۷	سوسنگرد
۱۴	۲۶۲۷	۱۰۰۳	۲	۳	۱	۶	سیاه منصور
۲۰	۲۳۵۱	۲۹۹۱	۱	۵	۱۲	۱۸	شادگان
۱۷	۲۵۶۹	۲۹۴۹	۰	۴	۸	۱۲	شاوور
۳۰	۴۶۴۹	۷۶۵۶	۰	۲	۲۸	۳۰	شرافت
۵۲	۸۴۸۳	۷۲۹۹	۲	۲۸	۲۳	۵۳	شمس آباد

۲۸- پروانه‌های احداث ساختمان برحسب تعداد طبقات، مساحت زمین، زیربنا و تعداد واحد مسکونی پیش‌بینی شده در آن‌ها در نقاط شهری استان خوزستان: سال ۱۳۹۶ (دنباله)

تعداد واحد مسکونی	مساحت زیربنا (مترمربع)	مساحت زمین (مترمربع)	تعداد پروانه احداث ساختمان بر حسب طبقه				شهر
			۳ طبقه و بیش تر	۲ طبقه	۱ طبقه	جمع	
۵	۳۳۰۱	۳۳۶۳	۰	۶	۳	۹	شهر امام
۱۲۵	۱۹۹۳۴	۲۲۱۳۵	۱۴	۳۷	۳۵	۸۶	شوش
۳۵۵	۷۷۵۹۳	۶۲۱۵۳	۸۱	۵۶	۲۹	۱۶۶	شوشتر
۱۴۰	۱۶۹۴۵	۲۱۰۹۶	۰	۴۳	۵۱	۹۴	شیبان
۲۸	۳۵۴۷	۸۱۳۷	۰	۲	۲۵	۲۷	صالح شهر
۱۶	۲۰۶۸	۳۴۹۶	۱	۴	۸	۱۳	صفی آباد
۶۱	۶۹۹۲	۱۱۴۲۰	۶	۳۱	۲۶	۶۳	صیدون
۱۹	۲۷۲۳	۵۴۵۱	۰	۲	۱۶	۱۸	فتح المبین
۱۲۳	۱۷۶۶۴	۲۳۰۸۰	۴	۱۶	۸۹	۱۰۹	قلعه تل
۱۱	۱۷۹۰	۳۱۴۳	۰	۳	۹	۱۲	قلعه خواجه
۰	۰	۰	۰	۰	۰	۰	کوت سیدنعم
۲۵۵	۵۶۱۴۲	۸۳۹۲۳	۶	۱۰۳	۷۳	۱۸۲	کوت عبدالله
۶۵	۹۴۵۲	۱۳۶۲۴	۱	۱۵	۴۵	۶۱	گتوند
۰	۰	۰	۰	۰	۰	۰	گلگیر
۱۶	۲۲۵۱	۴۳۶۷	۰	۰	۱۶	۱۶	گوریه
۹۵	۱۱۱۱۶	۱۶۰۲۶	۰	۲۵	۵۵	۸۰	لالی
۱۷۴	۲۶۴۱۰	۱۰۶۲۵	۱۷	۱۷	۱۷	۵۱	مسجد سلیمان
۵	۸۱۷	۱۹۳۶	۰	۰	۵	۵	مشراکه
۰	۰	۰	۰	۰	۰	۰	مقاومت
۱۴۳	۱۹۰۱۴	۲۸۲۷۶	۱	۲۹	۸۹	۱۱۹	ملائانی
۳۸	۴۸۶۵	۹۰۷۲	۰	۴	۳۰	۳۴	منصوریه
۴۶	۶۲۷۷	۶۹۰۵	۴	۶	۲۹	۳۹	میانرود
۴۰	۵۰۶۶	۸۰۹۰	۰	۴	۳۷	۴۱	میداود
۵۶	۹۱۰۷	۲۱۸۳۲	۱	۸	۳۴	۴۳	مینوشهر
۴۷	۴۸۷۸	۶۸۹۵	۰	۸	۳۱	۳۹	هفتگل
۶۷	۸۰۳۹	۱۲۶۹۵	۴	۱۶	۲۲	۴۲	هندیجان
۴۷	۷۱۷۶	۹۷۷۷	۰	۱۹	۲۸	۴۷	هویزه
۴۷	۵۷۰۴	۸۰۶۱	۱	۸	۲۱	۳۰	ویس

۲۹- پروانه‌های احداث ساختمان بر حسب تعداد طبقات، مساحت زمین، زیر بنا و تعداد واحد مسکونی پیش‌بینی شده در آن‌ها در نقاط شهری استان زنجان: سال ۱۳۹۶

تعداد واحد مسکونی	مساحت زیربنا (مترمربع)	مساحت زمین (مترمربع)	تعداد پروانه احداث ساختمان بر حسب طبقه				شهر
			جمع	۱ طبقه	۲ طبقه	۳ طبقه و بیش‌تر	
۴۷۲۶	۹۴۷۹۸۹	۷۲۱۲۹۳	۱۳۴۳	۷۳۰	۵۴۰	۲۶۱۳	استان
۸۴	۱۳۳۷۵	۱۶۹۷۸	۱۲	۲۸	۲۰	۶۰	آب بر
۸۱۱	۱۹۷۴۴۵	۲۵۳۸۰۵	۲۰۰	۱۲۷	۱۶۵	۴۹۲	ابهر
۶	۸۱۶	۲۴۶۲	۰	۲	۳	۵	ارمغانخانه
۲۱	۲۶۳۵	۲۴۲۷	۳	۶	۹	۱۸	چورزق
۸	۴۱۹۷	۲۸۷۸	۱	۳	۵	۹	حلب
۲۴۱	۳۴۳۹۹	۳۵۲۶۸	۴۶	۷۴	۴۳	۱۶۳	خرمدره
۷۶	۹۳۱۸	۱۰۶۹۵	۵	۲۴	۲۹	۵۸	دندی
۱۴	۲۳۱۲	۲۴۱۷	۲	۵	۳	۱۰	زرین آباد
۲۸	۴۱۵۲	۴۵۸۵	۴	۶	۱۲	۲۲	زرین رود
۲۶۶۱	۵۵۷۹۸۹	۲۶۱۸۵۵	۹۴۲	۲۳۷	۳۰	۱۲۰۹	زنجان
۷۰	۱۱۱۶۶	۱۸۴۶۱	۱	۲۳	۵۷	۸۱	سجاس
۳۶	۶۷۹۱	۷۰۲۳	۳	۹	۲۰	۳۲	سلطانیه
۱۷	۱۵۰۵	۲۸۸۰	۲	۷	۳	۱۲	سهرورد
۱۰۲	۱۷۲۸۲	۱۲۶۸۵	۹	۲۰	۲۰	۴۹	صایین قلعه
۳۲۰	۵۱۹۴۵	۴۷۸۰۵	۴۵	۱۰۰	۷۴	۲۱۹	قیدار
۴۶	۵۸۸۸	۸۶۹۸	۵	۲۸	۷	۴۰	کرسف
۱۶	۳۱۰۷	۵۸۹۲	۱	۴	۱۰	۱۵	گرمام
۳۷	۵۶۲۶	۶۴۹۶	۷	۱۳	۱۶	۳۶	ماه نشان
۱۱	۲۱۷۷	۳۴۳۴	۲	۴	۶	۱۲	نوربهار
۰	۰	۰	۰	۰	۰	۰	نیک پی
۱۲۱	۱۵۸۶۴	۱۴۵۴۹	۵۳	۱۰	۸	۷۱	هیدج

۳۰- پروانه‌های احداث ساختمان برحسب تعداد طبقات، مساحت زمین، زیربنا و تعداد واحد مسکونی پیش‌بینی شده در آن‌ها در نقاط شهری استان سمنان: سال ۱۳۹۶

تعداد واحد مسکونی	مساحت زیربنا (مترمربع)	مساحت زمین (مترمربع)	تعداد پروانه احداث ساختمان بر حسب طبقه				شهر
			۳ طبقه و بیش‌تر	۲ طبقه	۱ طبقه	جمع	
۳۶۸۵	۶۳۶۳۱۲	۵۸۳۳۱۹	۶۱۴	۴۴۵	۴۷۹	۱۵۳۸	استان
۱۰	۲۲۱۶	۱۹۶۰	۲	۲	۵	۹	آرادان
۱۲	۲۴۱۳	۲۴۱۸	۲	۷	۸	۱۷	امیریه
۲۴	۳۸۹۱	۴۳۳۱	۳	۶	۵	۱۴	ایوانکی
۴۱	۸۹۷۲	۳۷۳۳۸	۶	۱۴	۱۹	۳۹	بسطام
۱۷	۲۰۶۱	۳۴۱۱	۰	۱	۱۶	۱۷	بیارجمند
۴۳۷	۱۰۸۵۱۱	۱۸۷۰۷۱	۷۴	۹۰	۸۴	۲۴۸	دامغان
۴۱	۶۴۲۸	۱۲۷۵۵	۴	۱۶	۱۲	۳۲	درجزین
۴۲	۴۹۰۸	۱۴۰۰۱	۱	۸	۲۵	۳۴	دیباچ
۱۹	۲۴۰۷	۲۵۸۵	۰	۸	۷	۱۵	رودیان
۴	۱۲۴۳	۱۷۲۷	۲	۲	۳	۷	سرخه
۱۲۹۲	۲۵۶۰۵۸	۱۰۶۷۹۰	۲۹۰	۵۳	۲۸	۳۷۱	سمنان
۱۱۱۸	۱۲۶۴۶۹	۹۳۱۱۰	۱۵۵	۱۰۵	۶۹	۳۲۹	شاهرود
۱۴۸	۲۳۵۴۱	۳۱۴۴۱	۲۵	۴۲	۴	۷۱	شهمیرزاد
۲۷	۵۱۳۸	۳۵۸۵	۶	۳	۸	۱۷	کلاته خیج
۲۰	۱۸۸۵	۳۲۶۶	۰	۴	۱۴	۱۸	کلاته
۰	۰	۰	۰	۰	۰	۰	کهن آباد
۲۸۴	۵۰۶۲۹	۴۹۸۳۵	۲۰	۵۱	۱۵۲	۲۲۳	گرمسار
۲۰	۲۶۶۲	۲۱۹۱	۱	۷	۳	۱۱	مجن
۱۱۶	۲۲۷۶۸	۱۹۹۴۰	۱۹	۲۴	۱۲	۵۵	مهدئ شهر
۱۳	۴۱۱۲	۵۵۶۴	۴	۲	۵	۱۱	میامی

۳۱- پروانه‌های احداث ساختمان برحسب تعداد طبقات، مساحت زمین، زیربنا و تعداد واحد مسکونی پیش‌بینی شده در آن‌ها در نقاط شهری استان سیستان و بلوچستان: سال ۱۳۹۶

تعداد واحد مسکونی	مساحت زیربنا (مترمربع)	مساحت زمین (مترمربع)	تعداد پروانه احداث ساختمان بر حسب طبقه				شهر
			۳ طبقه و بیش‌تر	۲ طبقه	۱ طبقه	جمع	
۵۲۷۵	۱۰۵۹۷۹۸	۹۵۳۱۴۱	۷۵۴	۶۰۲	۱۳۲۷	۲۶۸۳	استان
۲۵	۳۸۹۱	۶۸۷۸	۱	۳	۱۷	۲۱	ادیمی
۱۹	۱۹۷۱	۷۴۷۲	۰	۱	۱۹	۲۰	اسپکه
۳۸۵	۷۴۴۵۵	۷۹۳۷۷	۳۵	۵۵	۱۴۵	۲۳۵	ایران‌شهر
۳۳	۲۲۹۰	۱۳۸۴۲	۰	۰	۳۳	۳۳	بزمان
۶۶	۷۰۹۰	۷۷۴۷	۳	۳	۳۶	۴۲	بمپور
۲۹	۲۳۶۹	۸۳۶۰	۰	۲	۲۷	۲۹	بنت
۰	۰	۰	۰	۰	۰	۰	بنجار
۰	۰	۰	۰	۰	۰	۰	پیشین
۹	۶۲۰	۲۱۵۶	۰	۰	۹	۹	جالق
۸۱۵	۱۳۹۱۳۸	۱۲۲۴۷۰	۱۳۵	۱۱۹	۵۲	۳۰۶	چابهار
۳۵	۷۳۹۳	۱۴۲۰۰	۱	۳	۴۰	۴۴	خاش
۲	۲۷۰	۵۰۸	۰	۰	۳	۳	دوست محمد
۳۹	۳۵۷۴	۱۹۵۲۴	۰	۴	۳۳	۳۷	راسک
۳۲۶	۵۴۲۹۸	۶۴۷۹۱	۳۴	۵۰	۱۷۴	۲۵۸	زابل
۲۸۳۲	۶۷۳۲۲۵	۴۳۲۱۳۳	۵۱۴	۲۴۸	۳۷۲	۱۱۳۴	زاهدان
۳	۵۳۳	۱۴۰۶	۰	۱	۳	۴	زرآباد
۳۳	۵۲۲۷	۷۵۸۴	۲	۷	۱۹	۲۸	زهک
۱۰۹	۱۸۲۲۴	۲۰۵۸۳	۱۰	۳۲	۳۸	۸۰	سراوان
۶	۸۰۷	۵۹۵	۲	۰	۱	۳	سرباز
۸۷	۱۰۹۴۰	۲۰۱۵۱	۱	۵	۲۸	۳۴	سوران
۰	۰	۰	۰	۰	۰	۰	سیرکان
۲	۱۳۰	۹۰۰	۰	۰	۲	۲	شهرک علی اکبر
۲۶	۳۷۲۹	۶۶۰۴	۱	۳	۱۶	۲۰	فنج
۸۷	۵۳۱۴	۱۵۶۷۱	۰	۳	۸۲	۸۵	قصرقند

۳۱- پروانه‌های احداث ساختمان برحسب تعداد طبقات، مساحت زمین، زیربنا و تعداد واحد مسکونی پیش‌بینی شده در آن‌ها در نقاط شهری استان سیستان و بلوچستان: سال ۱۳۹۶ (دنباله)

تعداد واحد مسکونی	مساحت زیربنا (مترمربع)	مساحت زمین (مترمربع)	تعداد پروانه احداث ساختمان بر حسب طبقه				شهر
			جمع	۱ طبقه	۲ طبقه	۳ طبقه و بیش‌تر	
۵۶	۷۰۸۹	۶۵۱۰	۳۳	۱۳	۱۴	۶	کنارک
۵	۵۴۲	۱۷۷۸	۵	۵	۰	۰	گشت
۳۰	۳۶۴۱	۲۴۰۵۲	۳۷	۳۳	۳	۱	گلمورتی
۶۲	۵۵۶۷	۱۸۶۶۴	۷۰	۷۰	۰	۰	محمدان
۰	۰	۰	۰	۰	۰	۰	محمدآباد
۹	۱۷۰۷	۳۴۸۱	۷	۵	۲	۰	محمدی
۸	۱۱۶۹	۳۶۳۱	۷	۶	۱	۰	مهرستان
۶۷	۱۵۱۴۷	۲۹۶۶۰	۴۷	۲۰	۲۶	۱	میرجاوه
۶	۳۸۷	۱۸۶۰	۶	۶	۰	۰	نصرت آباد
۰	۰	۰	۰	۰	۰	۰	نگور
۱۵	۲۸۶۰	۴۸۲۸	۲۰	۱۹	۱	۰	نوک آباد
۴۹	۶۲۰۱	۵۷۲۵	۲۴	۱	۱۶	۷	نیک شهر
۰	۰	۰	۰	۰	۰	۰	هیدوچ

مرکز آمار ایران

۳۲- پروانه‌های احداث ساختمان برحسب تعداد طبقات، مساحت زمین، زیربنا و تعداد واحد مسکونی پیش‌بینی شده در آن‌ها در نقاط شهری استان فارس: سال ۱۳۹۶

تعداد واحد مسکونی	مساحت زیربنا (مترمربع)	مساحت زمین (مترمربع)	تعداد پروانه احداث ساختمان بر حسب طبقه				شهر
			جمع	طبقه ۱	طبقه ۲	۳ طبقه و بیش‌تر	
۱۱۹۸۵	۳۶۹۵۵۹۲	۳۱۱۷۷۹۷	۲۶۷۶	۱۹۳۹	۴۴۹۸	۹۱۱۳	استان
۳۴۰	۶۶۲۰۷	۷۹۷۷۲	۴۸	۸۱	۱۰۴	۲۳۳	آباده
۱۳	۱۷۲۳	۳۸۳۱	۰	۰	۱۳	۱۳	آباده طشک
۱۸۹	۸۱۵۳۳	۱۰۸۹۱۹	۳۰	۳۱	۳۲	۹۳	اردکان
۷۹	۱۳۸۸۱	۲۲۱۱۵	۱۰	۱۶	۴۷	۷۳	ارسنجان
۱۵۲	۳۰۲۱۶	۲۸۶۴۷	۱۴	۲۴	۹۱	۱۲۹	استهبان
۲۱	۳۱۱۱	۱۱۳۶۴	۰	۲	۱۷	۱۹	اسیر
۴۰	۵۲۱۳	۱۵۶۷۸	۰	۰	۴۱	۴۱	اشکنان
۷	۱۰۴۶	۲۴۴۱	۰	۰	۸	۸	افزر
۱۵۰	۲۶۳۰۸	۲۱۱۸۶	۲۵	۴۰	۲۴	۸۹	اقلید
۳۶	۵۱۱۵	۸۵۷۵	۰	۳	۳۳	۳۶	امام شهر
۵۲	۷۵۳۷	۱۹۶۴۵	۱	۹	۳۴	۴۴	اهل
۱۱۲	۱۹۸۳۴	۲۲۶۲۶	۱۶	۲۵	۳۵	۷۶	اوز
۲۴	۲۵۳۳	۵۴۴۴	۰	۱	۲۴	۲۵	ایچ
۱۱	۱۷۸۸	۴۲۰۹	۰	۱	۱۰	۱۱	ایزدخواست
۶۶	۸۹۶۸	۱۳۷۷۳	۵	۱۰	۴۶	۶۱	باب انار
۱	۱۱۹	۲۱۴	۰	۱	۰	۱	بابامنیر
۳۹	۵۵۴۸	۹۱۸۰	۲	۷	۲۹	۳۸	بالاده
۵۰	۷۸۳۰	۱۷۳۳۰	۱	۳	۴۵	۴۹	بنارویه
۵۴	۱۰۰۳۰	۱۲۶۲۵	۲	۹	۳۳	۴۴	بهن
۳۳	۵۹۸۵	۸۴۹۵	۳	۱۰	۱۸	۳۱	بوانات
۳۴	۵۲۰۹	۱۰۷۳۹	۰	۲	۳۲	۳۴	بیرم
۵۶	۹۸۵۸	۹۵۴۸	۵	۱۴	۲۳	۴۲	بیضا
۹۰	۱۲۹۱۱	۲۱۰۷۹	۳	۱۳	۶۱	۷۷	جنت شهر
۴۶۱	۹۸۸۵۵	۸۳۳۵۳	۱۰۶	۷۷	۱۲۴	۳۰۷	چهرم



۳۲- پروانه‌های احداث ساختمان برحسب تعداد طبقات، مساحت زمین، زیربنا و تعداد واحد مسکونی پیش‌بینی شده در آن‌ها در نقاط شهری استان فارس: سال ۱۳۹۶ (دنباله)

تعداد واحد مسکونی	مساحت زیربنا (مترمربع)	مساحت زمین (مترمربع)	تعداد پروانه احداث ساختمان بر حسب طبقه				شهر
			جمع	۱ طبقه	۲ طبقه	۳ طبقه و بیش‌تر	
۹۶	۱۳۴۹۶	۲۷۹۱۷	۱۰۷	۹۰	۱۷	۰	جویم.....
۲۱۱	۳۲۴۶۳	۶۳۶۳۷	۲۱۹	۲۱۰	۷	۲	حاجی آباد.....
۱۶	۲۴۵۳	۶۲۹۵	۱۵	۱۴	۱	۰	حسامی.....
۹	۱۲۵۰	۱۷۳۴	۷	۵	۲	۰	حسن آباد.....
۱۷	۲۴۵۲	۲۸۱۸	۱۴	۹	۴	۱	خانه زنیان.....
۱۰	۱۸۴۳	۲۷۰۳	۹	۴	۵	۰	خانیمن.....
۱۹	۲۵۹۷	۶۴۹۶	۱۸	۱۶	۲	۰	خاوران.....
۴۴	۹۲۲۲	۱۶۲۸۸	۴۰	۳۱	۸	۱	خرامه.....
۷۴	۱۵۵۴۱	۲۸۱۸۶	۷۰	۵۴	۱۳	۳	خشت.....
۸۲	۱۷۲۵۷	۲۲۲۲۹	۶۴	۳۵	۲۶	۳	خنج.....
۵۱	۱۸۹۱۴	۲۱۳۴۸	۴۵	۱۶	۲۱	۸	خور.....
۴۱	۵۹۲۳	۱۶۴۳۴	۴۱	۳۰	۱۱	۰	خوزی.....
۳۶	۶۹۹۹	۹۴۰۱	۳۵	۱۰	۲۲	۳	خومه زار.....
۲۴۰	۴۴۴۳۹	۵۲۰۸۵	۲۱۳	۱۱۲	۶۱	۴۰	داراب.....
۳۱	۵۶۸۲	۷۲۳۷	۳۲	۲۱	۱۰	۱	داریان.....
۹۹	۱۲۵۹۶	۳۴۴۷۵	۱۰۰	۹۶	۴	۰	دبیران.....
۶	۷۷۲	۱۲۹۶	۷	۷	۰	۰	دژکرد.....
۱۵	۲۰۳۳	۴۶۱۱	۱۵	۱۱	۳	۱	دهرم.....
۱۸	۲۲۱۰	۵۵۵۰	۲۱	۲۰	۱	۰	دوبرجی.....
۴۶	۵۲۸۲	۱۶۶۱۲	۴۷	۴۵	۲	۰	دوزه.....
۶	۱۲۳۵	۱۵۶۵	۵	۲	۲	۱	رامجرد.....
۳۹	۵۸۷۷	۱۲۰۱۴	۴۱	۳۵	۶	۰	رونیز.....
۸۵	۱۰۵۹۵	۲۱۲۲۷	۸۴	۸۰	۴	۰	زاهدشهر.....
۸۲	۱۳۷۸۶	۱۵۰۸۰	۵۵	۲۴	۲۵	۶	زرقان.....
۶	۳۴۶۳	۱۶۷۹۹	۸	۵	۳	۰	سده.....

۳۲- پروانه‌های احداث ساختمان برحسب تعداد طبقات، مساحت زمین، زیربنا و تعداد واحد مسکونی پیش‌بینی شده در آن‌ها در نقاط شهری استان فارس: سال ۱۳۹۶ (دنباله)

تعداد واحد مسکونی	مساحت زیربنا (مترمربع)	مساحت زمین (مترمربع)	تعداد پروانه احداث ساختمان بر حسب طبقه				شهر
			۳ طبقه و بیش تر	۲ طبقه	۱ طبقه	جمع	
۹۹	۲۱۰۰۱	۲۸۹۴۵	۱۳	۲۷	۵۴	۹۴	سروستان.....
۵۰	۷۰۸۴	۱۱۷۴۰	۲	۱۴	۳۱	۴۷	سعادت شهر.....
۰	۰	۰	۰	۰	۰	۰	سلطان شهر.....
۱۳	۲۳۵۷	۳۱۸۷۸	۰	۳	۱۳	۱۶	سورمق.....
۲۲	۵۵۹۰	۶۷۲۴	۶	۱۰	۱	۱۷	سیدان.....
۱۹	۲۶۸۹	۴۹۷۳	۰	۵	۱۴	۱۹	ششده.....
۷۳	۱۰۹۷۱	۲۴۵۲۲	۳	۲	۷۰	۷۵	شهرپیر.....
۵۶۲	۱۱۶۱۱۴	۱۶۰۶۴۵	۲۱۰	۸۳	۱۳	۳۰۶	شهرصدرا.....
۹۶۶۶	۱۹۱۱۱۴۴	۶۸۸۸۱۰	۱۶۳۴	۱۷۶	۷۰	۱۸۸۰	شیراز.....
۳۱	۴۹۸۱	۸۹۴۸	۰	۴	۲۸	۳۲	صغاد.....
۱۰۵	۲۰۱۱۰	۳۵۸۱۲	۴	۱۵	۸۷	۱۰۶	صفاشهر.....
۴۹	۷۰۲۰	۱۴۲۰۶	۰	۱۱	۳۷	۴۸	علامرودشت.....
۲۴	۴۰۳۹	۸۸۸۴	۴	۷	۹	۲۰	عمادده.....
۷۸	۷۸۴۱	۲۴۹۴۴	۰	۳	۷۵	۷۸	فدامی.....
۱۲۵	۱۹۱۶۳	۳۷۷۶۴	۱	۱۰	۱۱۶	۱۲۷	فراش بند.....
۳۹۵	۶۴۷۱۷	۸۵۲۶۷	۳	۵۱	۳۰۴	۳۵۸	فسا.....
۳۹۰	۸۰۳۱۹	۷۷۵۳۶	۳۲	۹۸	۱۰۴	۲۳۴	فیروز آباد.....
۵۰	۷۳۸۷	۱۴۲۲۲	۳	۶	۳۸	۴۷	قادرآباد.....
۷۳	۱۲۱۶۹	۱۷۶۷۳	۳	۵	۶۰	۶۸	قایمیه.....
۱۹	۲۸۵۶	۶۱۰۳	۰	۲	۱۷	۱۹	قره بلاغ.....
۱۵	۲۴۸۶	۴۵۶۴	۰	۲	۱۳	۱۵	قطب آباد.....
۵۲	۶۶۲۹	۱۲۸۱۵	۰	۳	۵۱	۵۴	قطروه.....
۱۰۳	۱۶۴۶۳	۲۳۱۷۹	۴	۲۴	۶۹	۹۷	قیر.....
۱۱۸	۱۷۵۴۱	۳۱۲۶۱	۲	۱۷	۱۰۱	۱۲۰	کارزین (فتح آباد).....
۵۲۸	۱۱۶۰۶۹	۷۳۸۲۸	۱۳۸	۱۳۹	۴	۲۸۱	کازرون.....

۳۲- پروانه‌های احداث ساختمان برحسب تعداد طبقات، مساحت زمین، زیربنا و تعداد واحد مسکونی پیش‌بینی شده در آن‌ها در نقاط شهری استان فارس: سال ۱۳۹۶ (دنباله)

تعداد واحد مسکونی	مساحت زیربنا (مترمربع)	مساحت زمین (مترمربع)	تعداد پروانه احداث ساختمان بر حسب طبقه				شهر
			جمع	۱ طبقه	۲ طبقه	۳ طبقه و بیش تر	
۱۹	۲۶۰۴	۵۵۵۲	۱۸	۱۳	۵	۰	کامفیروز.....
۴۰	۶۵۹۳	۱۰۸۶۷	۴۳	۲۶	۱۴	۳	کره ای.....
۳۵	۵۲۵۳	۱۴۵۳۷	۳۴	۳۱	۲	۱	کنار تخته.....
۱۲۰	۲۴۹۲۱	۳۷۳۳۴	۱۱۵	۷۰	۳۷	۸	کوار.....
۱۶	۲۲۴۲	۳۷۹۲	۱۵	۱۰	۵	۰	کوپن.....
۷	۷۳۰	۲۰۳۰	۷	۷	۰	۰	کوهنجان.....
۲۹۰	۵۶۷۵۲	۵۰۰۰۷	۱۷۱	۷۲	۷۵	۲۴	گراش.....
۱۰۷	۲۰۴۵۳	۵۹۲۲۵	۹۲	۷۲	۶	۱۴	گله دار.....
۴۳۷	۱۱۱۱۶۳	۱۰۲۸۸۷	۱۷۱	۱۰۵	۴۳	۲۳	لار.....
۴۲۷	۷۹۵۴۸	۱۳۰۲۱۱	۳۵۱	۲۵۸	۶۹	۲۴	لامرد.....
۱۴	۲۷۵۷	۳۳۳۳	۱۲	۵	۶	۱	لپویی.....
۵۳	۸۲۸۴	۱۶۶۲۹	۵۱	۴۵	۶	۰	لطیفی.....
۷	۹۴۸	۲۰۱۵	۷	۷	۰	۰	مادر سلیمان.....
۱۵	۲۲۴۲	۴۱۷۶	۱۵	۱۲	۳	۰	مبارک آباد دیز.....
۴۲۹	۸۳۷۴۵	۵۷۱۵۲	۱۹۷	۰	۸۱	۱۱۶	مرودشت.....
۸	۹۵۶	۱۵۹۷	۸	۶	۲	۰	مزايجان.....
۲۶	۳۸۲۷	۸۳۵۹	۲۸	۲۵	۳	۰	مشکان.....
۴۵	۸۱۱۰	۱۳۲۸۲	۴۲	۳۳	۶	۳	مصیری.....
۱۲۳	۲۷۹۳۹	۳۳۸۲۳	۱۰۹	۸۹	۱۴	۶	مهر.....
۳۲	۴۱۹۵	۸۸۴۹	۳۳	۲۹	۴	۰	میان شهر.....
۷۰	۱۱۹۸۲	۱۷۸۸۰	۶۶	۴۸	۱۳	۵	میمند.....
۱۳	۱۶۹۷	۳۰۷۹	۱۳	۱۲	۱	۰	نوبندگان.....
۳۷	۶۷۰۳	۲۲۸۴۶	۳۹	۳۷	۱	۱	نوجین.....
۷	۱۱۳۵	۲۳۱۶	۸	۸	۰	۰	نودان.....
۱۴۱	۲۹۳۸۲	۳۳۳۳۷	۱۲۰	۸	۸۳	۲۹	نورآباد.....
۲۱۶	۳۹۰۲۷	۵۰۱۲۱	۲۰۹	۱۰۲	۹۳	۱۴	نی ریز.....
۲۹	۴۶۰۷	۷۰۱۸	۲۵	۱۹	۶	۰	هماشهر.....
۷۴	۱۱۳۱۹	۲۵۴۷۵	۷۰	۶۴	۵	۱	وراوی.....

۳- پروانه‌های احداث ساختمان برحسب تعداد طبقات، مساحت زمین، زیربنا و تعداد واحد مسکونی پیش‌بینی شده در آن‌ها در نقاط شهری استان قزوین: سال ۱۳۹۶

تعداد واحد مسکونی	مساحت زیربنا (مترمربع)	مساحت زمین (مترمربع)	تعداد پروانه احداث ساختمان بر حسب طبقه				شهر
			جمع	۱ طبقه	۲ طبقه	۳ طبقه و بیش تر	
۵۶۱۴	۱۱۴۰۰۴۷	۱۵۷۶۶۹	۲۰۱۷	۳۲۷	۲۵۱	۱۴۳۲	استان
۲۶	۵۳۸۳۷	۷۳۲۰۵	۲۸	۱۲	۹	۷	آبگرم
۱۶۴	۲۸۷۳۲	۲۷۹۹۱	۹۵	۲۳	۳۲	۴۰	آبیک
۱۵	۴۱۷۶	۴۳۱۷۳	۱۱	۴	۵	۲	آوج
۹	۱۷۱۴	۲۰۴۹	۸	۳	۲	۳	ارداق
۷۱	۸۸۵۸	۱۵۰۹۱	۵۴	۳۵	۱۴	۵	اسفرورین
۹۵	۱۷۲۴۸	۴۴۲۷۲	۶۱	۵	۲۰	۳۶	اقبالیه
۵۳۹	۸۲۹۱۰	۳۰۷۷۶	۱۶۹	۱۳	۱۰	۱۴۶	الوند
۳۴۷	۵۱۰۳۷	۵۰۵۸۸	۱۶۷	۴۸	۳۳	۸۶	بویین زهرا
۳۴	۴۳۴۰	۲۱۶۲	۱۷	۵	۳	۹	بیدستان
۲۰۵	۳۸۳۱۸	۵۷۳۲۲	۹۷	۵	۲۸	۶۴	تاکستان
۰	۴۱۲	۱۲۴۲	۱	۰	۱	۰	خاکعلی
۴۷	۵۶۸۱	۵۸۱۶	۲۸	۷	۱۸	۳	خرمدشت
۳۵	۴۹۶۳	۵۳۳۲	۲۱	۱۱	۷	۳	دانسفهان
۱۴	۱۶۹۲	۲۳۳۷	۸	۱	۷	۰	رازمیان
۹	۱۳۳۶	۲۳۷۷	۸	۷	۰	۱	سگزآباد
۲۱	۲۵۰۹	۲۸۳۴	۱۴	۴	۸	۲	سیردان
۱۲	۱۸۵۷	۲۰۶۳	۷	۴	۱	۲	شال
۱۵	۲۲۱۷	۲۷۵۹	۱۲	۶	۳	۳	شریفیه
۴۰	۵۴۷۰	۷۵۰۸	۳۲	۲۰	۷	۵	ضیادآباد
۳۶۰۴	۷۵۷۶۹۳	۴۰۰۷۲۲	۹۸۲	۵۶	۳۰	۱۹۶	قزوین
۵	۷۱۷	۱۳۵۶	۴	۲	۱	۱	کوهین
۲۹۷	۵۱۵۸۸	۵۹۶۴۴	۱۳۵	۳۹	۷	۸۹	محمدیه
۴۱	۷۴۵۷	۷۵۴۸	۲۶	۵	۲	۱۹	محمودآبادنمونه
۱۶	۱۸۱۴	۴۷۴۰	۱۳	۲	۵	۶	معلم کلايه
۲۳	۳۴۷۱	۴۷۶۲	۱۹	۱۰	۵	۴	نرجه

۳۴- پروانه‌های احداث ساختمان برحسب تعداد طبقات، مساحت زمین، زیربنا و تعداد واحد مسکونی پیش‌بینی شده در آن‌ها در نقاط شهری استان قم: سال ۱۳۹۶

تعداد واحد مسکونی	مساحت زیربنا (مترمربع)	مساحت زمین (مترمربع)	تعداد پروانه احداث ساختمان بر حسب طبقه				شهر
			جمع	۱ طبقه	۲ طبقه	۳ طبقه و بیش‌تر	
۶۲۹۲	۱۱۴۸۳۵۷	۷۶۲۸۷۶	۱۱۴۰	۹۳۷	۴۸۱	۲۵۵۸	استان
۴۶	۵۶۵۴	۷۱۲۰	۲	۷	۲۹	۳۸	جعفریه
۵۳	۶۱۴۶	۱۳۵۳۱	۶	۱۸	۹	۳۳	دستجرد
۲۰	۲۸۳۰	۳۹۹۴	۱	۹	۶	۱۶	سلفچگان
۶۰۴۴	۱۱۱۸۸۷۶	۷۲۱۱۴۹	۱۱۲۷	۸۶۴	۳۸۴	۲۳۷۵	قم
۱۰۵	۱۰۶۹۳	۱۲۶۴۹	۰	۳۲	۴۵	۷۷	قنوات
۲۴	۴۱۵۸	۴۴۳۳	۴	۷	۸	۱۹	کهنک

مرکز آمار ایران

۳۵- پروانه‌های احداث ساختمان برحسب تعداد طبقات، مساحت زمین و زیربنا و تعداد واحد مسکونی پیش‌بینی شده در آن‌ها در نقاط شهری استان کردستان: سال ۱۳۹۶

تعداد واحد مسکونی	مساحت زیربنا (مترمربع)	مساحت زمین (مترمربع)	تعداد پروانه احداث ساختمان بر حسب طبقه				شهر
			جمع	طبقه ۱	طبقه ۲	۳ طبقه و بیش‌تر	
۴۴۵۵	۹۱۱۵۵۳	۵۱۶۶۸۳	۱۳۰۱	۶۱۰	۳۱۱	۲۳۰۶	استان
۱	۵۰	۱۹۶	۰	۰	۱	۱	آرمده
۰	۰	۰	۰	۰	۰	۰	اورامان تخت
۵	۱۵۴۳	۱۳۶۷	۱	۱	۳	۵	بابارشانی
۲۵۸	۶۶۰۸۰	۳۲۵۴۲	۷۵	۲۷	۱۷	۱۱۹	بانه
۰	۵۰۶	۵۵۴	۰	۱	۰	۱	برده رشه
۵	۶۴۲	۷۳۲	۰	۱	۴	۵	بلبان آباد
۵	۷۴۱	۶۹۷	۱	۰	۳	۴	بوئین سفلی
۷۷	۱۵۰۲۸	۱۸۲۵۷	۲۳	۱۸	۶	۴۷	بیجار
۰	۰	۰	۰	۰	۰	۰	پیرتاج
۱	۱۱۰	۱۱۰	۰	۰	۱	۱	توپ آغاج
۰	۰	۰	۰	۰	۰	۰	چناره
۵	۷۵۸	۱۲۰۱	۰	۲	۳	۵	دزج
۱۹	۲۴۵۱	۲۶۲۸	۱	۵	۷	۱۳	دلبران
۱۹۱	۳۴۷۵۷	۲۱۳۷۴	۴۹	۴۸	۲۱	۱۱۸	دهگلان
۱۶۹	۳۳۵۲۱	۲۱۴۳۰	۶۲	۴۴	۱۶	۱۲۲	دیواندره
۲۳	۳۲۶۷	۲۰۲۳	۴	۵	۵	۱۴	زرینه
۱۱	۴۰۳۸	۳۸۱۸	۲	۲	۶	۱۰	سروآباد
۵۵	۹۸۴۵	۹۵۸۹	۱۰	۱۲	۱۶	۳۸	سریش آباد
۱۳۷۱	۲۶۵۶۲۸	۱۳۷۶۵۶	۴۰۲	۲۷۴	۶۲	۷۳۸	سقز
۱۲۷۷	۲۷۹۵۰۷	۱۹۸۴۹۰	۴۰۷	۲۶	۷	۴۴۰	سنندج
۱۹	۳۷۲۰	۲۱۲۵	۶	۵	۳	۱۴	شویشه
۱۱	۱۴۱۵	۱۲۰۳	۳	۲	۴	۹	صاحب
۴۴۵	۹۰۴۳۳	۶۶۳۲۸	۱۰۸	۱۰۳	۴۷	۲۵۸	قروه
۲۸۱	۵۶۷۸۶	۳۶۷۶۸	۷۲	۶۵	۶۲	۱۹۹	کامیاران

۳۵- پروانه‌های احداث ساختمان برحسب تعداد طبقات، مساحت زمین و زیربنا و تعداد واحد مسکونی پیش‌بینی شده در آن‌ها در نقاط شهری استان کردستان: سال ۱۳۹۶ (دنباله)

تعداد واحد مسکونی	مساحت زیربنا (مترمربع)	مساحت زمین (مترمربع)	تعداد پروانه احداث ساختمان بر حسب طبقه				شهر
			جمع	۱ طبقه	۲ طبقه	۳ طبقه و بیش‌تر	
۲۵	۳۰۸۷	۲۷۲۷	۲۰	۲	۱۳	۵	کانی دینار .....
۲	۵۰۲	۵۶۹	۳	۱	۲	۰	کانی سور .....
۱۷۵	۳۳۵۶۶	۲۰۴۶۴	۹۹	۶	۱۷	۷۶	مریوان .....
۱۶	۲۵۴۲	۲۴۰۱	۱۶	۱۱	۴	۱	موچش .....
۸	۱۰۳۰	۱۴۳۴	۷	۴	۳	۰	یاسوکند .....

مرکز آمار ایران

۳۶- پروانه‌های احداث ساختمان برحسب تعداد طبقات، مساحت زمین، زیربنا و تعداد واحد مسکونی پیش‌بینی شده در آن‌ها در نقاط شهری استان کرمان: سال ۱۳۹۶

تعداد واحد مسکونی	مساحت زیربنا (مترمربع)	مساحت زمین (مترمربع)	تعداد پروانه احداث ساختمان بر حسب طبقه				شهر
			۳ طبقه و بیش‌تر	۲ طبقه	۱ طبقه	جمع	
۱۲۲۸۲	۱۷۷۷۹۶۱	۲۷۰۷۲۸۴	۶۵۰	۱۳۴۷	۷۴۳۲	۹۴۲۹	استان
۱۴۴	۱۹۴۰۸	۳۱۴۸۱	۱	۲۷	۹۵	۱۲۳	اختیارآباد
۱۱۵	۱۱۲۶۶	۳۵۵۶۸	۰	۵	۱۱۱	۱۱۶	ارزویییه
۱۹	۳۰۴۰	۶۶۶۲	۰	۰	۲۲	۲۲	امین شهر
۱۶۲	۲۶۳۲۱	۳۰۵۵۵	۱۳	۳۴	۷۱	۱۱۸	انار
۴	۳۳۹	۱۰۰۰	۰	۰	۴	۴	اندوهجرد
۶۳	۹۳۲۵	۱۷۴۰۳	۲	۲	۵۴	۵۸	باغین
۴۲۵	۶۰۵۸۰	۱۲۰۲۲۰	۲	۳۹	۳۵۵	۳۹۶	بافت
۲۱۹	۳۳۳۲۹	۶۵۷۵۸	۲	۲۶	۱۸۰	۲۰۸	بردسیر
۳۸	۴۰۷۵	۱۲۷۹۴	۰	۵	۳۴	۳۹	بروات
۱۲۵	۱۳۴۹۵	۳۸۳۰۶	۰	۱۱	۱۰۸	۱۱۹	بزنجان
۴	۵۶۰	۱۶۶۳	۰	۰	۴	۴	بلورد
۴۸	۴۵۲۹	۱۹۶۰۹	۰	۰	۴۸	۴۸	بلوک
۴۵۳	۵۸۴۶۴	۱۱۴۰۹۷	۷	۱۰۶	۲۵۲	۳۶۵	بم
۲۱	۴۱۷۳	۸۲۰۴	۰	۴	۲۲	۲۶	بهرمان
۱۶	۱۸۷۸	۳۰۱۳	۰	۴	۸	۱۲	پاریز
۱۲	۱۰۶۰	۲۷۵۳	۰	۰	۱۲	۱۲	جیالبارز
۵۵	۵۲۹۴	۲۳۹۰۱	۰	۴	۴۸	۵۲	جوپار
۹	۱۰۷۴	۳۴۳۶	۰	۰	۹	۹	جوزم
۳۴۳	۵۹۹۶۳	۱۰۳۳۶۸	۶	۱۴	۲۸۰	۳۰۰	جیرفت
۳۵	۴۷۰۳	۱۱۰۹۹	۰	۴	۲۹	۳۳	چترود
۱۶	۳۴۴۲	۶۰۱۱	۰	۲	۲۲	۲۴	خاتون اباد
۹	۱۰۲۷	۳۶۹۰	۰	۱	۷	۸	خانوک
۲۰	۲۵۵۷	۷۷۳۸	۰	۰	۲۳	۲۳	خواجو شهر
۲۳۹	۲۸۱۵۹	۶۵۳۳۵	۰	۱۲	۲۲۱	۲۳۳	خورسند



۳۶- پروانه‌های احداث ساختمان برحسب تعداد طبقات، مساحت زمین، زیربنا و تعداد واحد مسکونی پیش‌بینی شده در آن‌ها در نقاط شهری استان کرمان: سال ۱۳۹۶ (دنباله)

تعداد واحد مسکونی	مساحت زیربنا (مترمربع)	مساحت زمین (مترمربع)	تعداد پروانه احداث ساختمان بر حسب طبقه				شهر
			جمع	طبقه ۱	طبقه ۲	۳ طبقه و بیش‌تر	
۶۰	۵۶۶۷	۱۴۲۲۵	۵۴	۴۳	۱۱	۰	درب بهشت
۴۳	۳۹۹۴	۱۱۶۱۷	۴۳	۴۳	۰	۰	دشتکار
۱۹	۱۶۷۸	۶۱۲۶	۱۹	۱۹	۰	۰	دهج
۲۵	۲۹۱۲	۱۳۳۲۵	۲۷	۲۵	۲	۰	دوساری
۱۳۸	۲۰۶۵۱	۳۶۴۴۰	۱۲۸	۱۰۱	۲۳	۴	رابر
۱۹۳	۲۵۴۰۱	۵۸۱۴۳	۱۸۴	۱۶۹	۱۵	۰	راور
۳۵	۴۷۷۲	۱۲۷۷۳	۳۷	۳۳	۲	۲	راین
۱۰۸۳	۱۸۲۸۳۶	۲۴۴۹۸۶	۹۴۳	۷۵۷	۱۵۵	۳۱	رفسنجان
۲۸۰	۳۲۵۹۳	۷۲۸۰۳	۲۶۶	۲۴۸	۱۰	۸	رودبار
۸	۷۶۷	۲۸۸۳	۸	۸	۰	۰	ریحان
۶۵۴	۱۰۷۷۶۶	۱۸۷۶۵۷	۶۵۶	۵۹۴	۵۳	۹	زرند
۴۵	۵۶۹۷	۱۳۳۷۸	۴۳	۴۱	۲	۰	زنگی آباد
۸۵	۸۸۱۵	۲۸۶۴۸	۹۲	۸۸	۴	۰	زهکوت
۲۲	۲۹۸۲	۷۱۰۷	۲۱	۱۷	۴	۰	زیدآباد
۸۲۶	۱۳۹۶۱۶	۱۲۶۸۴۱	۴۷۴	۲۶۸	۹۹	۱۰۷	سیرجان
۲۱	۲۲۰۸	۷۹۵۲	۲۱	۲۱	۰	۰	شهداد
۳۵۹	۶۱۶۸۷	۷۸۴۹۹	۲۹۴	۲۰۲	۷۶	۱۶	شهربابک
۵	۷۵۷	۱۷۶۰	۵	۵	۰	۰	صفاییه
۱۹۰	۲۱۱۴۳	۵۴۹۷۴	۱۹۱	۱۸۶	۴	۱	عنبرآباد
۶۱	۷۹۹۴	۱۷۱۸۴	۶۴	۵۷	۷	۰	فاریاب
۵۴	۵۱۳۰	۱۷۵۶۸	۶۰	۵۶	۴	۰	فهرج
۱۱۷	۱۵۷۵۶	۳۵۰۱۵	۱۲۳	۱۱۶	۵	۲	قلعه گنج
۱۸	۱۷۹۰	۵۵۱۸	۱۸	۱۸	۰	۰	کاظم آباد
۳۴۶۶	۵۳۱۸۵۸	۳۵۷۹۷۵	۱۵۰۷	۶۷۶	۴۱۷	۴۱۴	کرمان
۳۲	۵۲۲۹	۱۰۱۳۶	۳۱	۲۸	۳	۰	کشکویی

۳۶- پروانه‌های احداث ساختمان برحسب تعداد طبقات، مساحت زمین، زیربنا و تعداد واحد مسکونی پیش‌بینی شده در آن‌ها در نقاط شهری استان کرمان: سال ۱۳۹۶ (دنباله)

تعداد واحد مسکونی	مساحت زیربنا (مترمربع)	مساحت زمین (مترمربع)	تعداد پروانه احداث ساختمان بر حسب طبقه				شهر
			۳ طبقه و بیش تر	۲ طبقه	۱ طبقه	جمع	
۵۴۷	۶۴۲۶۴	۱۶۳۲۰۹	۷	۳۴	۴۷۷	۵۱۸	کهنوج
۹۷	۱۱۴۰۸	۳۲۴۶۸	۰	۳	۹۶	۹۹	کوهبنان
۴۴	۴۳۵۵	۱۳۹۳۲	۰	۱	۴۴	۴۵	کیانشهر
۲۰	۲۰۳۳	۷۹۲۳	۰	۰	۲۰	۲۰	گلباف
۱۹	۱۷۰۵	۵۴۸۶	۰	۰	۱۹	۱۹	گلزار
۲	۱۲۰	۵۰۰	۰	۰	۲	۲	گنبدکی
۵۲	۵۱۸۱	۱۳۲۹۲	۰	۳	۴۹	۵۲	لاله زار
۱۶۲	۲۱۴۶۵	۶۱۴۷۶	۳	۳۳	۱۰۳	۱۳۹	ماهان
۷۴	۹۴۴۲	۲۲۹۷۰	۱	۷	۶۸	۷۶	محمدآباد
۳۲	۳۰۸۱	۱۱۶۷۸	۰	۱	۳۰	۳۱	مچی آباد
۹	۵۷۶	۲۶۳۶	۰	۰	۹	۹	مردهک
۰	۰	۰	۰	۰	۰	۰	مس سرچشمه
۱۳۷	۱۵۱۲۵	۴۷۱۰۰	۰	۵	۱۳۶	۱۴۱	منوجان
۳۰۸	۴۳۹۴۵	۶۴۵۷۱	۶	۴۳	۲۲۳	۲۷۲	نجف شهر
۱۱۴	۱۵۰۲۰	۳۲۴۶۱	۵	۱۶	۸۵	۱۰۶	نرماشیر
۲۱	۱۶۰۰	۵۳۰۰	۰	۰	۲۱	۲۱	نظام شهر
۲۹	۳۹۴۶	۸۶۳۷	۱	۱	۲۹	۳۱	نگار
۲۶	۲۴۶۰	۱۰۲۳۶	۰	۳	۲۵	۲۸	نودژ
۰	۰	۰	۰	۰	۰	۰	هجدک
۴۷	۴۹۲۲	۱۳۲۰۶	۰	۱	۴۵	۴۶	هماشهر
۱۶	۱۴۷۷	۴۴۸۱	۰	۰	۱۸	۱۸	هنزا
۹۳	۸۰۵۶	۲۸۵۲۵	۰	۰	۹۵	۹۵	یزدان شهر

۳۷- پروانه‌های احداث ساختمان برحسب تعداد طبقات، مساحت زمین، زیربنا و تعداد واحد مسکونی پیش‌بینی شده در آن‌ها در نقاط شهری استان کرمانشاه: سال ۱۳۹۶

تعداد واحد مسکونی	مساحت زیربنا (مترمربع)	مساحت زمین (مترمربع)	تعداد پروانه احداث ساختمان بر حسب طبقه				شهر
			جمع	۱ طبقه	۲ طبقه	۳ طبقه و بیش تر	
۶۶۶۰	۹۸۴۷۵۰	۶۴۹۳۱۳	۱۵۱۲	۱۰۳۶	۵۰۷	۳۰۵۵	استان
۸	۱۹۸۹	۴۷۴۸	۰	۲	۷	۹	ازگله
۳۴۵	۴۶۱۸۰	۳۰۵۸۷	۹۴	۹۰	۳۶	۲۲۰	اسلام آبادغرب
۲۱	۲۹۳۷	۲۲۸۴	۴	۷	۵	۱۶	بانوره
۱۲	۱۲۰۱	۱۰۰۸	۲	۵	۰	۷	باینگان
۰	۰	۰	۰	۰	۰	۰	بیستون
۱۳۲	۱۹۷۲۶	۱۰۸۰۶	۴۳	۱۶	۱۳	۷۲	پاوه
۱۰۷	۱۳۲۵۹	۱۱۹۹۶	۱۰	۴۰	۵۱	۱۰۱	تازه آباد
۳۷۴	۳۲۳۴۵	۱۸۰۷۸	۱۲۵	۴	۰	۱۲۹	جوانرود
۱۵	۲۳۴۹	۳۴۹۱	۳	۳	۸	۱۴	حمیل
۱	۷۳۴	۵۸۸	۱	۱	۰	۲	رباط
۱۶۹	۲۳۰۳۷	۲۵۵۲۲	۴۵	۳۵	۲۷	۱۰۷	روانسر
۱۴	۱۵۴۰	۲۵۳۰	۱	۴	۸	۱۳	ریجاب
۱۴۶۶	۱۶۰۲۵۵	۱۳۸۶۰۹	۳۶۸	۳۹۴	۱۲۲	۸۸۴	سرپل ذهاب
۲۲	۲۴۵۸	۳۹۶۸	۳	۹	۵	۱۷	سرمست
۰	۰	۰	۰	۰	۰	۰	سטר
۳۰۳	۳۹۶۶۱	۲۶۵۱۶	۶۵	۷۰	۱۹	۱۵۴	سنقر
۰	۰	۰	۰	۰	۰	۰	سومار
۱۳	۸۸۶	۲۹۶۰	۰	۴	۵	۹	شاهو
۱۳۹	۲۳۷۵۳	۱۸۹۳۱	۳۴	۴۸	۳۱	۱۱۳	صحنه
۱۰۶	۱۴۳۵۴	۲۸۵۹۲	۱۴	۳۵	۲۰	۶۹	قصرشیرین
۳۰۱۷	۵۳۹۶۶۰	۲۵۲۷۵۰	۶۱۹	۱۴۳	۵۶	۸۱۸	کرمانشاه
۲۷	۳۰۵۲	۲۴۳۰	۳	۸	۳	۱۴	کرد
۱۰۹	۱۶۰۶۹	۱۴۵۹۳	۱۷	۲۴	۳۹	۸۰	کنگاور
۲۵	۲۱۵۰	۳۴۵۷	۷	۸	۶	۲۱	کوزران

اطلاعات پروانه‌های ساختمانی صادر شده توسط شهرداری‌های کشور - ۱۳۹۶

۳۷- پروانه‌های احداث ساختمان برحسب تعداد طبقات، مساحت زمین، زیربنا و تعداد واحد مسکونی پیش‌بینی شده در آنها در نقاط شهری استان کرمانشاه: سال ۱۳۹۶ (دنباله)

تعداد واحد مسکونی	مساحت زیربنا (مترمربع)	مساحت زمین (مترمربع)	تعداد پروانه احداث ساختمان بر حسب طبقه				شهر
			۳ طبقه و بیش‌تر	۲ طبقه	۱ طبقه	جمع	
۱۸	۲۰۷۷	۲۵۴۷	۴	۶	۲	۱۲	گهواره
۰	۰	۰	۰	۰	۰	۰	گودین
۸۳	۱۳۵۷۷	۱۳۶۰۰	۱۱	۴۶	۳۱	۸۸	گیلانغرب
۳	۳۱۲	۹۷۳۸	۰	۱	۲	۳	میان راهان
۱۸	۲۵۸۲	۹۹۱	۶	۲	۰	۸	نودشه
۱۰	۲۲۸۵	۲۵۲۷	۴	۳	۰	۷	نوسود
۱۰۳	۱۶۳۲۲	۱۵۴۶۶	۲۹	۲۸	۱۱	۶۸	هرسین
۰	۰	۰	۰	۰	۰	۰	هلشی

مرکز آمار ایران

۳۸- پروانه‌های احداث ساختمان برحسب تعداد طبقات، مساحت زمین، زیربنا و تعداد واحد مسکونی پیش‌بینی شده در آن‌ها در نقاط شهری استان کهگیلویه و بویراحمد: سال ۱۳۹۶

تعداد واحد مسکونی	مساحت زیربنا (مترمربع)	مساحت زمین (مترمربع)	تعداد پروانه احداث ساختمان بر حسب طبقه				شهر
			۳ طبقه و بیش تر	۲ طبقه	۱ طبقه	جمع	
۱۹۴۳	۴۱۴۱۳۹	۲۰۳۰۲۲۲	۲۶۸	۳۷۴	۱۴۲	۱۴۸۴	استان
۵۱	۶۵۴۰	۱۲۱۹۳	۰	۸	۴۶	۵۴	باشت
۳۴	۹۲۳۳	۶۹۶۹۱	۰	۳	۳۱	۳۴	پاتاوه
۷۲	۱۰۵۷۹	۱۷۳۶۵	۲	۳۱	۳۴	۶۷	چرام
۱۲	۲۱۰۵	۴۲۶۱	۰	۱	۱۲	۱۳	چیتاب
۲۶۸	۵۱۸۵۸	۵۸۵۲۸	۹	۵۴	۱۷۱	۲۳۴	دهدشت
۲۸۸	۹۶۶۹۶	۱۶۳۴۲۲۲	۳۶	۴۷	۱۳۸	۲۲۱	دوگنبدان
۱۸	۳۱۷۴	۵۰۲۳	۰	۰	۱۹	۱۹	دیشموک
۱۷	۲۳۶۷	۵۶۸۵	۱	۳	۱۳	۱۷	سرفاریاب
۳۵	۴۸۷۶	۹۷۵۰	۳	۱۷	۱۴	۳۴	سوق
۸۰	۱۲۸۶۸	۲۳۵۸۲	۸	۲۳	۲۴	۵۵	سی سخت
۱۲	۲۶۹۷	۲۵۷۸	۱	۵	۵	۱۱	قلعه رئیسی
۱۰	۱۲۷۵	۲۰۲۳	۱	۲	۶	۹	گراب سفلی
۵۳	۷۷۵۹	۱۲۴۵۲	۰	۱۱	۴۳	۵۴	لنده
۱۳۶	۲۰۳۳۵	۳۰۸۲۶	۹	۱۹	۱۵۵	۱۸۳	لیکک
۳۳	۴۶۴۸	۵۰۱۰	۵	۲۰	۰	۲۵	مادوان
۲۱	۲۶۳۶	۴۲۲۰	۰	۱	۱۷	۱۸	مارگون
۸۰۳	۱۷۴۴۹۳	۱۳۲۸۱۳	۱۹۳	۱۲۹	۱۱۴	۴۳۶	یاسوج

مرکز آمار ایران

۳۹- پروانه‌های احداث ساختمان برحسب تعداد طبقات، مساحت زمین، زیربنا و تعداد واحد مسکونی پیش‌بینی شده در آن‌ها در نقاط شهری استان گلستان: سال ۱۳۹۶

تعداد واحد مسکونی	مساحت زیربنا (مترمربع)	مساحت زمین (مترمربع)	تعداد پروانه احداث ساختمان بر حسب طبقه				شهر
			جمع	۱ طبقه	۲ طبقه	۳ طبقه و بیش‌تر	
۴۱۷۱	۱۶۳۳۵۴	۷۰۶۴۰۳	۱۱۹۴	۴۶۱	۵۹۹	۱۲۷	استان
۱۵۳	۱۸۸۸۷	۱۴۶۹۷	۶۴	۱۳	۲۹	۲۲	آزادشهر
۷۳	۱۴۸۰۶	۶۴۲۶۹	۳۹	۶	۲۳	۱۰	آق قلا
۲	۱۱۳۰	۹۹۶	۲	۰	۲	۰	انبارآلوم
۱۶	۱۸۶۹	۵۵۲۶	۱۴	۶	۷	۱	اینچه برون
۱۳۶	۲۵۴۶۶	۲۶۹۹۸	۸۳	۱۹	۴۳	۲۱	بندر ترکمن
۱۲۰	۲۰۰۹۶	۱۷۴۶۸	۵۳	۱۰	۱۳	۳۰	بندرگز
۱۰	۱۲۴۴	۲۰۳۷	۸	۴	۴	۰	تاتارعلیا
۷	۱۷۸۰	۳۴۰۰	۷	۳	۲	۲	جلین
۵	۱۷۳۰	۱۹۷۱	۵	۲	۲	۱	خان ببین
۱۳	۲۵۱۷	۶۲۴۹	۱۰	۲	۴	۴	دلند
۳۸	۱۱۲۰۹	۲۰۲۶۷	۲۹	۱۱	۱۱	۷	رامیان
۱۹	۵۸۰۴	۸۹۰۸	۱۹	۲	۱۳	۴	سرخنکلاته
۲۴	۳۹۳۰	۳۵۵۳	۱۵	۳	۵	۷	سنگدوین
۳۱	۳۵۳۴	۹۲۳۶	۳۲	۲۹	۳	۰	سیمین شهر
۳۰۵	۵۹۰۴۵	۳۹۸۶۳	۱۴۲	۳۲	۴۳	۶۷	علی اباد
۵۱	۶۹۱۱	۷۲۴۱	۳۵	۱۱	۱۵	۹	فاضل آباد
۲	۲۹۰	۷۳۵	۳	۳	۰	۰	فراغی
۱۱	۱۴۷۱	۲۵۲۲	۱۱	۷	۴	۰	قرق
۸۱	۱۵۰۲۱	۱۳۹۵۳	۵۰	۸	۱۵	۲۷	کردکوئ
۳۹	۷۵۱۴	۸۵۰۴	۲۵	۵	۸	۱۲	کلاله
۸۸	۱۱۶۹۶	۱۵۰۰۶	۶۳	۳۳	۲۲	۸	گالیکش
۲۱۲۵	۳۸۰۴۴۷	۱۵۶۷۴۶	۴۴۹	۵۴	۶۳	۳۳۲	گرگان
۶۶	۱۰۸۳۱	۲۵۵۶۱	۶۵	۴۴	۱۹	۲	گمیش تپه
۱۲۸۶	۲۱۷۸۲۱	۱۴۷۷۸۴	۵۱۹	۹۱	۱۹۰	۲۳۸	گنبدکاووس

۳۹- پروانه‌های احداث ساختمان برحسب تعداد طبقات، مساحت زمین، زیربنا و تعداد واحد مسکونی پیش‌بینی شده در آن‌ها در نقاط شهری استان گلستان: سال ۱۳۹۶ (دنباله)

تعداد واحد مسکونی	مساحت زیربنا (مترمربع)	مساحت زمین (مترمربع)	تعداد پروانه احداث ساختمان بر حسب طبقه				شهر
			۳ طبقه و بیش‌تر	۲ طبقه	۱ طبقه	جمع	
۵۷	۷۶۶۳	۲۲۹۲۹	۱	۷	۴۹	۵۷	مراوه
۱۱	۲۰۰۹	۳۵۶۶	۱	۳	۶	۱۰	مزرعه
۷۰	۲۲۲۵۹	۲۲۴۶۸	۱۶	۳۱	۹	۵۶	مینودشت
۷	۲۴۰۹	۶۹۴۷	۳	۲	۲	۷	نگین شهر
۶	۱۴۳۲	۲۰۴۰	۰	۵	۲	۷	نوده خاندوز
۲۶	۲۵۳۳	۴۴۹۶۳	۲	۱۱	۲	۱۵	نوکنده

مرکز آمار ایران

۴۰- پروانه‌های احداث ساختمان برحسب تعداد طبقات، مساحت زمین، زیربنا و تعداد واحد مسکونی پیش‌بینی شده در آن‌ها در نقاط شهری استان گیلان: سال ۱۳۹۶

تعداد واحد مسکونی	مساحت زیربنا (مترمربع)	مساحت زمین (مترمربع)	تعداد پروانه احداث ساختمان بر حسب طبقه				شهر
			جمع	۱ طبقه	۲ طبقه	۳ طبقه و بیش‌تر	
۱۳۷۴۹	۱۱۵۲۶۵۵	۱۳۹۴۹۱۹	۲۰۶۹	۱۴۴۱	۱۳۳	۴۳۴۳	استان
۲۸۶	۶۹۲۴۰	۶۹۸۴۳	۷۶	۲۲	۲	۱۰۰	آستارا
۳۹۵	۶۲۶۰۷	۳۹۳۷۰	۶۶	۶۱	۲۸	۱۵۵	آستانه اشرفیه
۲۴	۳۳۱۴	۱۱۶۴۱	۰	۱۶	۷	۲۳	احمدسرگوراب
۸۷	۱۳۲۱۱	۱۶۶۱۱	۸	۳۶	۱۷	۶۱	اسالم
۳۶	۵۰۴۴	۵۷۳۷	۲	۱۸	۴	۲۴	اطاقور
۳۵۷	۴۵۳۰۳	۳۳۹۸۶	۲۹	۹۵	۱۴	۱۳۸	املش
۵۴	۱۱۰۶۰	۱۸۶۹۰	۹	۲۸	۱۲	۴۹	بازار جمعه
۲۵	۳۸۳۲	۹۹۴۷	۳	۹	۷	۱۹	بره سر
۵۷۲	۸۹۶۲۰	۵۵۴۶۱	۱۱۰	۴۸	۱۸	۱۷۶	بندرانزلی
۹۴	۱۳۲۵۰	۱۱۹۸۸	۱۲	۱۱	۵	۲۸	پره سر
۸	۱۲۶۲	۱۳۸۲	۰	۶	۱	۷	توتکابن
۱۰	۸۸۴	۳۸۳۶	۰	۳	۶	۹	جیرنده
۱۹۰	۳۰۳۳۰	۵۰۱۵۴	۳۰	۶۰	۱۱	۱۰۱	چابکسر
۳۲۹	۵۰۹۲۳	۱۲۳۳۲۳	۳	۷۲	۱۹۱	۲۶۶	چاف و چمخاله
۱۵	۳۴۳۰	۹۴۱۰	۱	۹	۲	۱۲	چوبر
۲۰	۴۵۴۲	۶۹۱۴	۳	۵	۴	۱۲	حویق
۵۸	۸۶۳۱	۱۲۵۶۴	۱۰	۱۳	۱۷	۴۰	خشکیبجار
۱۶۰	۱۹۷۲۳	۱۰۱۶۴	۲۳	۵	۸	۳۶	خمام
۶۲	۷۴۹۳	۲۰۰۳۲	۳	۲۸	۲۰	۵۱	دیلمان
۴۸	۶۸۷۹	۶۷۹۴	۴	۲۰	۸	۳۲	رانکوه
۱۸۱	۲۲۹۲۷	۲۵۸۷۹	۲۳	۶۸	۱۰	۱۰۱	رحیم آباد
۱۶۷	۹۱۰۶	۱۲۹۰۵	۳	۲۶	۲۶	۵۵	رستم آباد
۵۷۱۵	۶۰۲۳۲۵	۲۳۱۹۴۱	۷۹۸	۳۷	۱۲	۸۴۷	رشت
۲۱۳	۳۳۲۲۱	۲۶۱۰۴	۳۳	۲۶	۲۸	۸۷	رضوانشهر



۴۰- پروانه‌های احداث ساختمان برحسب تعداد طبقات، مساحت زمین، زیربنا و تعداد واحد مسکونی پیش‌بینی شده در آن‌ها در نقاط شهری استان گیلان: سال ۱۳۹۶ (دنباله)

تعداد واحد مسکونی	مساحت زیربنا (مترمربع)	مساحت زمین (مترمربع)	تعداد پروانه احداث ساختمان بر حسب طبقه				شهر
			۳ طبقه و بیش‌تر	۲ طبقه	۱ طبقه	جمع	
۲۱	۲۹۱۷	۶۰۳۸	۱	۸	۳	۱۲	رودبار
۳۳	۶۰۷۸	۷۴۵۰	۸	۶	۸	۲۲	رودبنه
۳۳۷	۶۹۲۱۸	۶۴۴۴۳	۸۲	۴۱	۲۱	۱۴۴	رودسر
۱۷۱	۲۰۷۵۳	۲۶۰۳۳	۱۱	۴۶	۵۸	۱۱۵	سنگر
۲۳۴	۳۶۴۰۴	۳۸۲۷۲	۲۰	۸۹	۲۶	۱۳۵	سیاهکل
۱۰۱	۱۱۲۳۴	۱۰۴۰۳	۱۴	۱۴	۱۳	۴۱	شفت
۳۴	۵۸۵۲	۷۹۸۵	۳	۱۶	۱۰	۲۹	شلمان
۴۸۰	۶۳۸۶۴	۲۸۷۸۶	۱۰۱	۱۴	۳	۱۱۸	صومعه سرا
۲۹۶	۴۴۸۸۹	۲۶۹۵۸	۶۷	۱۰	۷	۸۴	فومن
۱۰۳	۱۴۵۶۹	۷۷۶۱	۱۶	۱۰	۷	۳۳	کلاچای
۵۸	۷۲۰۲	۷۵۸۰	۸	۸	۹	۲۵	کوچصفهان
۴۴	۱۹۴۱۱	۴۰۹۲۰	۳	۲۱	۵	۲۹	کومله
۲۵۹	۳۹۶۳۰	۵۱۲۲۵	۱۸	۱۰۷	۶۴	۱۸۹	کیاشهر
۳۷	۴۶۳۶	۹۳۸۲	۵	۹	۱۵	۲۹	گوراب زرمیخ
۹۶۷	۱۶۳۵۵۲	۵۵۹۲۹	۲۳۳	۱۵	۳	۲۵۱	لاهیجان
۱۰۱	۱۲۹۹۸	۱۸۵۸۳	۱۱	۲۹	۳۸	۷۸	لشت‌نشاء
۵۳۰	۶۸۲۱۹	۳۷۶۷۲	۷۷	۱۱۲	۷	۱۹۶	لنگرود
۲۸	۵۱۵۸	۵۹۴۴	۴	۱۱	۸	۲۳	لوشان
۲۴	۲۹۹۷	۷۴۸۵	۲	۴	۱۸	۲۴	لولمان
۵۴	۱۰۱۶۰	۱۳۴۱۸	۷	۲۶	۱۲	۴۵	لوندویل
۴۲	۶۹۴۳	۱۱۱۹۳	۴	۲۲	۱۰	۳۶	لیسار
۲۱۷	۳۳۴۶۴	۱۴۴۳۴	۴۰	۸	۵	۵۳	ماسال
۲	۱۸۴	۹۲	۰	۱	۰	۱	ماسوله
۷۱	۱۰۹۴۱	۲۹۳۹۵	۷	۳۵	۱۲	۵۴	ماکلوان
۳۱	۴۴۹۲	۱۹۱۰	۵	۲	۰	۷	مرجقل
۲۶	۵۴۵۲	۸۱۶۲	۳	۸	۳	۱۴	منجیل
۳۰۴	۵۶۱۸۹	۳۰۶۹۶	۶۵	۳۱	۳	۹۹	هشتپر (تالش)
۳۸	۷۰۹۲	۱۲۱۶۴	۵	۱۶	۷	۲۸	واچارگاه

۴۱- پروانه‌های احداث ساختمان بر حسب تعداد طبقات، مساحت زمین، زیربنا و تعداد واحد مسکونی پیش‌بینی شده در آن‌ها در نقاط شهری استان لرستان: سال ۱۳۹۶

تعداد واحد مسکونی	مساحت زیربنا (مترمربع)	مساحت زمین (مترمربع)	تعداد پروانه احداث ساختمان بر حسب طبقه				شهر
			جمع	طبقه ۱	طبقه ۲	۳ طبقه و بیش‌تر	
۴۱۵۵	۶۴۶۸۲۴	۴۱۱۹۱۹	۹۳۸	۱۰۶	۵۷۰	۲۳۱۴	استان
۲۴۵	۵۳۶۹۰	۴۱۶۸۷	۳۹	۷۳	۶۳	۱۷۵	ازنا
۱۱	۱۷۲۵	۱۵۲۰	۲	۳	۳	۸	اشترینان
۱۳۷	۱۸۸۵۲	۲۱۰۹۳	۲۳	۴۶	۳۶	۱۰۵	الشر
۲۸۲	۵۲۷۹۸	۳۸۴۷۵	۶۳	۵۷	۳۵	۱۵۵	الیگودرز
۶۹۹	۱۵۲۵۰۱	۱۱۳۴۳۴	۱۴۸	۱۸۵	۱۶۰	۴۹۳	بروجرد
۷	۸۳۲	۲۱۲۰	۰	۳	۲	۵	بیران شهر
۱۱۸	۱۷۶۸۱	۲۱۵۲۸	۱۲	۵۸	۴۰	۱۱۰	پلدختر
۹	۱۲۷۹	۱۴۵۱	۰	۷	۶	۱۳	چالانچولان
۶۶	۶۵۹۵	۸۷۴۷	۱۳	۲۳	۹	۴۵	چقابل
۱۶۹۳	۲۱۹۷۲۲	۱۲۳۶۶۶	۴۳۵	۱۲۷	۴۰	۶۰۲	خرم آباد
۰	۰	۰	۰	۰	۰	۰	درب گنبد
۲۷۰	۳۲۰۴۹	۲۵۸۳۵	۶۵	۴۸	۲۶	۱۳۹	دورود
۱۲	۱۲۷۱	۱۹۶۸	۰	۱	۱۰	۱۱	زاغه
۱۶	۱۳۷۳	۲۰۲۰	۰	۴	۸	۱۲	سپیددشت
۳۹	۴۷۲۵	۵۳۰۹	۲	۱۳	۱۱	۲۶	سراب دوره
۲	۱۷۳	۲۸۹	۰	۰	۲	۲	شول آباد
۱۵	۱۹۱۲	۲۲۷۷	۰	۸	۸	۱۶	فیروزآباد
۱۶۲	۲۹۶۳۶	۲۵۱۷۴	۶۰	۶۲	۶	۱۲۸	کوه‌دشت
۷۸	۸۶۴۶	۱۳۹۹۲	۱	۱۷	۴۹	۶۷	کوهنانی
۱۶	۲۱۷۱	۳۰۳۵	۰	۱۰	۴	۱۴	گراب
۲۵	۲۵۷۱	۳۷۰۵	۱	۱۳	۸	۲۲	معمولان
۱۲	۱۶۳۶	۲۱۵۳	۰	۳	۹	۱۲	مومن آباد
۲۱۳	۳۱۴۲۳	۲۲۴۷۴	۷۴	۴۲	۱۲	۱۲۸	نورآباد
۰	۰	۰	۰	۰	۰	۰	هفت چشمه
۲۸	۳۵۶۳	۶۹۶۷	۰	۳	۲۳	۲۶	ویسیان

۴۲- پروانه‌های احداث ساختمان برحسب تعداد طبقات، مساحت زمین، زیربنا و تعداد واحد مسکونی پیش‌بینی شده در آن‌ها در نقاط شهری استان مازندران: سال ۱۳۹۶

تعداد واحد مسکونی	مساحت زیربنا (مترمربع)	مساحت زمین (مترمربع)	تعداد پروانه احداث ساختمان بر حسب طبقه				شهر
			۳ طبقه و بیش‌تر	۲ طبقه	۱ طبقه	جمع	
۱۲۸۴۳	۲۷۴۵۵۹۶	۱۱۳۵۹۱۳	۲۷۳۵	۱۱۴۱	۴۹۳	۴۳۷۶	استان
۱۷	۲۱۴۰	۲۵۸۶	۵	۴	۲	۱۱	آلاشت
۲۰۷۱	۳۶۸۳۴۳	۱۵۱۶۷۹	۴۶۸	۷۶	۷	۵۵۱	آمل
۹	۱۴۴۲	۶۱۸۶	۴	۱	۰	۵	ارطه
۱۸	۳۹۲۱	۷۴۸۵	۵	۴	۵	۱۴	امامزاده عبدالله
۲۲۰	۴۸۱۷۷	۲۲۶۱۷	۴۷	۲۱	۱۰	۷۸	امیرکلا
۱۱۶	۳۹۴۳۶	۵۸۵۰۹	۲۵	۲۳	۶	۵۴	ایزدشهر
۱۳۹۸	۲۸۸۹۲۴	۱۱۴۳۲۴	۳۶۷	۱۳	۱۵	۳۹۵	بابل
۴۱۳	۷۲۱۰۰	۳۱۵۰۴	۷۹	۱۶	۵	۱۰۰	بایلسر
۲۱	۳۰۹۲	۳۰۶۸	۶	۵	۱	۱۲	بلده
۴۱۹	۷۹۰۵۲	۴۰۴۰۲	۹۱	۳۳	۱۰	۱۳۴	بهشهر
۱۷	۴۶۸۱	۶۴۹۶	۰	۱۲	۶	۱۸	بهنمیر
۱	۲۸۵	۳۱۲	۰	۰	۱	۱	پایین هولار
۲۳	۴۳۵۱	۳۲۰۷	۹	۴	۰	۱۳	پل سفید
۹	۱۲۴۷	۴۲۹۴	۱	۳	۵	۹	پول
۵۰۷	۹۲۸۳۹	۴۶۹۲۴	۷۰	۲۰	۱۱	۱۰۱	تنکابن
۹۹	۲۳۰۳۷	۱۹۹۶۶	۲۴	۱۷	۱۰	۵۱	جویبار
۴۵۶	۷۹۴۲۳	۷۸۹۳۹	۱۰۵	۴۵	۲۶	۱۷۶	چالوس
۴۶	۱۳۷۴۲	۱۳۵۶۵	۱۴	۱۹	۶	۳۹	چمستان
۲۷	۵۴۲۷	۱۰۰۷۷	۷	۶	۲	۱۵	خرم آباد
۱۱۰	۱۷۸۹۲	۲۹۲۳۲	۱۸	۳۲	۱۶	۶۶	خلیل شهر
۲۶	۲۶۰۹	۵۰۶۰	۷	۵	۶	۱۸	خوش رودپی
۵	۱۹۷۹	۳۵۳۴	۱	۲	۵	۸	دابودشت
۲۷۸	۵۷۳۶۶	۹۲۱۶۸	۴۸	۳۶	۳۰	۱۱۴	رامسر
۵۶	۱۲۶۱۴	۱۰۱۶۶	۲۰	۱۲	۳	۳۵	رستمکلا

۴۲- پروانه‌های احداث ساختمان برحسب تعداد طبقات، مساحت زمین، زیربنا و تعداد واحد مسکونی پیش‌بینی شده در آن‌ها در نقاط شهری استان مازندران: سال ۱۳۹۶ (دنباله)

تعداد واحد مسکونی	مساحت زیربنا (مترمربع)	مساحت زمین (مترمربع)	تعداد پروانه احداث ساختمان بر حسب طبقه				شهر
			جمع	۱ طبقه	۲ طبقه	۳ طبقه و بیش‌تر	
۸۱	۱۸۱۲۸	۱۸۵۹۸	۵۰	۹	۲۸	۱۳	رویان
۲۲	۳۸۴۷	۶۹۵۰	۱۶	۳	۸	۵	رینه
۲	۳۲۱	۸۰۲	۲	۱	۱	۰	زرگرمحله
۸۰	۱۱۶۹۷	۱۳۸۶۹	۳۹	۵	۱۷	۱۷	زیرآب
۲۰۱۲	۶۶۸۳۴۶	۱۶۹۸۵۵	۳۴۳	۱۲	۱۹	۳۱۲	ساری
۹۰	۱۷۹۳۰	۲۰۰۰۸	۲۹	۵	۱۳	۱۱	سرخرود
۵۷	۱۰۱۱۱	۹۲۲۴	۱۵	۲	۷	۶	سلمان شهر
۱	۱۶۹	۲۷۷	۱	۰	۱	۰	سورک
۸۵	۱۳۷۳۹	۱۲۰۴۲	۴۲	۸	۱۵	۱۹	شیرگاه
۱۵۲	۲۵۸۱۵	۶۴۹۷۸	۱۳۱	۴۵	۶۹	۱۷	شیرود
۵۲	۱۳۴۴۳	۳۵۹۷۰	۴۵	۶	۳۴	۵	عباس اباد
۱۱۲	۳۵۰۶۳	۳۵۲۶۶	۵۳	۱۰	۲۱	۲۲	فریدونکنار
۰	۰	۰	۰	۰	۰	۰	فریم
۱۵۵۶	۲۶۵۳۱۹	۱۳۵۵۰۲	۵۳۰	۵۳	۷۴	۴۰۳	قائم شهر
۱۷۶	۳۴۴۸۲	۵۰۳۴۳	۱۰۸	۲۱	۴۴	۴۳	کتالم و سادات شهر
۹	۷۳۷	۲۱۹۲	۵	۲	۱	۲	کوهی خیل
۰	۰	۰	۰	۰	۰	۰	کیاسر
۱۴	۳۲۲۲	۵۵۰۷	۹	۱	۴	۴	کجور
۱۳۱	۴۰۹۴۴	۶۴۴۶۸	۸۷	۸	۵۰	۲۹	کلارآباد
۱۷۸	۳۶۹۶۲	۸۰۶۹۹	۱۱۳	۱۱	۳۳	۶۹	کلاردشت
۷۱	۱۰۶۷۱	۱۲۲۴۷	۳۴	۲۲	۸	۴	کیاکلا
۱۵	۲۴۲۷	۳۵۸۲	۱۴	۵	۵	۴	گتاب
۲	۳۵۳	۴۱۹	۲	۱	۰	۱	گزنک
۸۷	۱۷۹۸۳	۱۶۶۱۵	۵۱	۵	۲۱	۲۵	گلوگاه
۴۰	۶۴۲۷	۵۷۲۳	۱۶	۲	۰	۱۴	گلوگاه بندپی

۴۲- پروانه‌های احداث ساختمان برحسب تعداد طبقات، مساحت زمین، زیربنا و تعداد واحد مسکونی پیش‌بینی شده در آن‌ها در نقاط شهری استان مازندران: سال ۱۳۹۶ (دنباله)

تعداد واحد مسکونی	مساحت زیربنا (مترمربع)	مساحت زمین (مترمربع)	تعداد پروانه احداث ساختمان بر حسب طبقه				شهر
			۳ طبقه و بیش تر	۲ طبقه	۱ طبقه	جمع	
۲۰۲	۵۴۴۳۱	۲۹۲۹۲	۴۷	۱۷	۱	۶۵	محمودآباد .....
۷۲	۹۲۷۷	۷۷۴۳	۱۴	۱۵	۲	۳۱	مرزن آباد .....
۰	۰	۰	۰	۰	۰	۰	مرزیکلا .....
۳۵	۱۵۱۴۰	۴۵۸۹۸	۹	۴	۹	۲۲	نشتارود .....
۲۸۲	۳۰۷۹۹	۴۶۲۶۷	۶۱	۳۶	۴	۱۰۱	نکا .....
۲۱۶	۴۰۶۷۷	۳۶۳۱۵	۵۱	۱۴	۵	۷۰	نور .....
۳۹۳	۷۲۹۳۶	۵۲۰۶۱	۷۳	۴۳	۱۸	۱۳۴	نوشهر .....
۹۰	۱۹۵۹۹	۳۶۰۳۴	۸	۵۹	۱۹	۸۶	هادی شهر .....
۱۶۶	۴۰۴۸۲	۵۴۹۳۷	۲۶	۷۸	۱۰	۱۱۴	هچیرود .....

مرکز آمار ایران

۴۳- پروانه‌های احداث ساختمان برحسب تعداد طبقات، مساحت زمین، زیربنا و تعداد واحد مسکونی پیش‌بینی شده در آن‌ها در نقاط شهری استان مرکزی: سال ۱۳۹۶

تعداد واحد مسکونی	مساحت زیربنا (مترمربع)	مساحت زمین (مترمربع)	تعداد پروانه احداث ساختمان بر حسب طبقه				شهر
			۳ طبقه و بیش‌تر	۲ طبقه	۱ طبقه	جمع	
۶۴۶۲	۱۱۹۷۵۵۷	۹۴۵۴۵۲	۱۱۰۴	۵۰۵	۴۳۳	۲۰۴۲	استان
۶۷	۸۶۳۲	۸۹۵۹	۷	۲۵	۱۱	۴۳	آستانه
۷۶	۱۲۹۰۴	۱۸۱۲۶	۸	۴۰	۲۳	۷۱	آشتیان
۵	۵۶۵	۱۰۵۰	۰	۰	۵	۵	آوه
۳۶۸۶	۷۲۵۴۵۴	۲۸۴۶۱۶	۶۰۴	۳۴	۱۱	۶۴۹	اراک
۷	۹۲۳	۱۵۰۱	۱	۱	۴	۶	پرندهک
۸۵	۱۴۳۶۶	۱۹۲۸۵	۱۳	۲۲	۳۰	۶۵	تفرش
۱۶	۲۰۵۳	۳۳۲۸	۱	۷	۴	۱۲	توره
۰	۰	۰	۰	۰	۰	۰	جاورسیان
۳۴	۵۲۹۹	۹۴۶۴	۳	۶	۱۶	۲۵	خشکرد
۳۰۵	۵۴۲۰۰	۴۵۳۹۲	۸۵	۹۳	۴۵	۲۲۳	خمین
۱۰	۱۲۲۳	۲۵۴۹	۰	۳	۶	۹	خنجین
۱۵	۱۴۹۱	۲۰۲۸	۵	۴	۱	۱۰	خنداب
۴	۳۹۸	۱۲۴۶	۰	۰	۴	۴	داودآباد
۱۸۰	۵۷۱۱۱	۱۹۴۷۰۲	۵۵	۲۷	۱۲	۹۴	دلیجان
۹	۱۵۵۹	۲۴۹۷	۲	۱	۳	۶	رازقان
۳۲	۴۷۹۵	۴۸۹۷	۲	۶	۱۱	۱۹	زاویه
۱۱	۱۲۱۸	۲۴۰۷	۱	۳	۵	۹	ساروق
۹۵۵	۱۳۶۶۲۰	۱۳۴۱۳۶	۱۳۳	۵۷	۲۳	۲۱۳	ساوه
۶۵	۱۳۰۷۶	۱۲۷۸۹	۱۳	۱۶	۲۳	۵۲	شازند
۹	۱۱۳۱	۱۸۵۱	۱	۱	۶	۸	شهباز
۵۱	۶۵۲۴	۱۳۶۴۷	۴	۱۲	۲۴	۴۰	غرق آباد
۴۸	۷۲۴۰	۱۲۵۹۸	۴	۶	۳۸	۴۸	فرمهین
۳	۳۵۶	۹۱۴	۰	۱	۲	۳	قورچی باشی
۱۶	۲۷۷۳	۵۷۷۱	۲	۴	۹	۱۵	کارچان

۴۳- پروانه‌های احداث ساختمان برحسب تعداد طبقات، مساحت زمین، زیربنا و تعداد واحد مسکونی پیش‌بینی شده در آن‌ها در نقاط شهری استان مرکزی: سال ۱۳۹۶ (دنباله)

تعداد واحد مسکونی	مساحت زیربنا (مترمربع)	مساحت زمین (مترمربع)	تعداد پروانه احداث ساختمان بر حسب طبقه				شهر
			جمع	۱ طبقه	۲ طبقه	۳ طبقه و بیش‌تر	
۸۹	۱۵۸۷۸	۱۶۹۹۴	۷۱	۱۶	۳۰	۲۵	کميجان
۳۲۴	۵۱۱۴۹	۴۲۴۵۳	۱۱۴	۳۸	۳۴	۴۲	مامونیه
۲۴۲	۵۰۸۸۹	۶۲۴۱۵	۱۰۷	۱۱	۲۴	۷۲	محلات
۸	۳۸۳۳	۴۰۰۱	۳۴	۷	۲۱	۶	مهاجران
۲۱	۲۸۶۷	۶۶۳۵	۲۰	۱۵	۴	۱	میلاجرد
۶	۱۲۳۵	۲۹۸۵	۴	۲	۱	۱	نراق
۴۸	۵۶۰۴	۱۳۹۲۹	۳۶	۱۳	۱۷	۶	نوبران
۲۰	۴۷۱۲	۱۰۰۷۸	۱۵	۷	۲	۶	نیمور
۱۵	۱۴۷۹	۲۲۱۹	۱۲	۸	۳	۱	هندودر

مرکز آمار ایران

۴۴- پروانه‌های احداث ساختمان برحسب تعداد طبقات، مساحت زمین، زیربنا و تعداد واحد مسکونی پیش‌بینی شده در آن‌ها در نقاط شهری استان هرمزگان: سال ۱۳۹۶

تعداد واحد مسکونی	مساحت زیربنا (مترمربع)	مساحت زمین (مترمربع)	تعداد پروانه احداث ساختمان بر حسب طبقه				شهر
			۳ طبقه و بیش‌تر	۲ طبقه	۱ طبقه	جمع	
۴۲۰۰	۱۰۰۵۱۶	۶۹۹۴۰۷	۵۰۲	۳۵۲	۱۶۱	۱۷۱۵	استان
	۲۵۰	۳۰۰۰	۰	۰	۱	۱	ابوموسی
۶۴	۹۵۰۴	۱۷۶۶۶	۰	۵	۵۸	۶۳	بستک
۱۳۱	۱۵۹۵۰	۱۴۸۳۳	۱۱	۳۰	۲۷	۶۸	بندر جاسک
۲۴۸۶	۵۱۹۹۹۹	۱۶۱۶۳۹	۳۸۷	۴۰	۱۴	۴۴۱	بندرعباس
۹۷	۱۸۲۸۳	۳۳۲۱۳	۱۹	۳۲	۲۴	۷۵	بندر لنگه
۲۱	۲۲۲۸	۶۵۸۰	۰	۱	۲۰	۲۱	بیکاء
۱۰۳	۱۷۵۶۴	۲۱۳۳۷	۵	۲۵	۴۴	۷۴	پارسیان
۴۷	۸۳۶۳	۱۵۷۳۸	۲	۱۸	۲۸	۴۸	تازیان پایین
۲۱	۲۲۰۵	۱۱۴۲۳	۰	۰	۲۲	۲۲	تخت
۸	۲۷۳۹	۱۰۰۲۹	۱	۱	۱۲	۱۴	تیروز
۶۰	۸۸۳۴	۳۰۱۴۰	۰	۵	۵۳	۵۸	جناح
۶	۱۲۶۸	۱۱۳۱	۰	۳	۲	۵	چارک
۲۰۰	۲۴۵۶۹	۶۴۴۶۱	۴	۲۳	۶۰	۸۷	حاجی اباد
۸۸	۱۵۶۰۸	۱۵۵۳۵	۸	۱۵	۳۱	۵۴	خمیر
۴	۱۱۲۳	۶۶۵	۲	۰	۰	۲	درگهان
۳۰	۳۹۷۶	۱۲۲۳۸	۰	۵	۱۸	۲۳	دشتی
۱۴۸	۲۳۹۶۲	۷۵۱۹۶	۵	۱۶	۱۲۵	۱۴۶	دهبارز
۵۳	۷۵۵۲	۱۹۹۳۰	۲	۱۳	۲۴	۳۹	رویدر
۲۳	۵۳۵۵	۹۴۳۴	۰	۵	۲۱	۲۶	زیارتعلی
۲۲	۲۰۲۵	۶۳۸۸	۰	۱	۲۰	۲۱	سردشت
۱۵	۱۲۱۵	۵۴۶۳	۰	۰	۱۵	۱۵	سرگز
۹	۸۲۸	۲۷۰۹	۰	۱	۹	۱۰	سندرک
۰	۰	۰	۰	۰	۰	۰	سوزا
۷۴	۱۳۲۱۵	۱۹۸۶۹	۹	۵	۸	۲۲	سیریک



۴۴- پروانه‌های احداث ساختمان برحسب تعداد طبقات، مساحت زمین، زیربنا و تعداد واحد مسکونی پیش‌بینی شده در آن‌ها در نقاط شهری استان هرمزگان: سال ۱۳۹۶ (دنباله)

تعداد واحد مسکونی	مساحت زیربنا (مترمربع)	مساحت زمین (مترمربع)	تعداد پروانه احداث ساختمان بر حسب طبقه				شهر
			۳ طبقه و بیش‌تر	۲ طبقه	۱ طبقه	جمع	
۲۷	۳۳۴۳	۱۲۰۱۱	۰	۵	۲۴	۲۹	فارغان
۲۷	۲۹۷۵	۱۷۵۲۹	۰	۲	۲۷	۲۹	فین
۴۱	۱۲۶۰۴	۴۴۸۱	۱۰	۸	۱	۱۹	قشم
۲۹	۴۴۵۴	۱۶۵۰۹	۲	۵	۲۱	۲۸	قلعه قاضی
۶۲	۱۲۲۹۰	۱۵۵۰۷	۱	۲۶	۲۲	۴۹	کنگ
۴۶	۴۷۶۹	۷۸۶۲	۲	۶	۲۰	۲۸	کوشکنار
۰	۰	۰	۰	۰	۰	۰	کیش
۴	۱۵۹۰	۸۶۳۶	۰	۰	۶	۶	کوهستک
۲۴	۳۹۳۸	۸۹۷۹	۰	۶	۱۴	۲۰	گروک
۱	۱۸۳	۴۷۲	۰	۰	۱	۱	گوهران
۱۵	۲۷۴۷	۳۵۳۱	۰	۵	۶	۱۱	لمزان
۱۹۶	۴۱۷۰۷	۴۱۸۱۲	۳۰	۴۲	۷۱	۱۴۳	میناب
۴	۱۲۱۸	۵۲۹	۱	۰	۲	۳	هرمز
۱۴	۲۱۵۳	۲۹۳۲	۱	۳	۱۰	۱۴	هشتبندی

مرکز آمار ایران

۴۵- پروانه‌های احداث ساختمان برحسب تعداد طبقات، مساحت زمین، زیربنا و تعداد واحد مسکونی پیش‌بینی شده در آن‌ها در نقاط شهری استان همدان: سال ۱۳۹۶

تعداد واحد مسکونی	مساحت زیربنا (مترمربع)	مساحت زمین (مترمربع)	تعداد پروانه احداث ساختمان بر حسب طبقه				شهر
			جمع	۱ طبقه	۲ طبقه	۳ طبقه و بیش‌تر	
۴۸۰۶	۱۳۱۹۵۶	۴۳۳۹۶۴	۱۵۶۴	۳۰۱	۳۱۰	۱۷۶	استان
۲	۱۵۷۸	۳۴۷۵	۳	۲	۰	۱	آجین
۱۰	۱۱۲۶	۱۱۶۸	۶	۲	۴	۰	ازندریان
۱۳۰	۲۱۱۹۳	۲۰۰۳۶	۸۹	۳۵	۳۴	۲۰	اسدآباد
۲	۱۷۸	۳۳۲	۲	۲	۰	۰	برزول
۸۲	۱۳۹۳۰	۴۰۶۶۶	۴۶	۱۰	۲۲	۱۴	بهار
۱۹۴	۴۶۲۲۳	۱۶۹۵۸	۷۴	۳	۲۱	۵۰	تویسرکان
۱۳	۲۱۵۵	۲۳۶۴	۱۱	۴	۶	۱	جورقان
۶	۷۵۷	۱۶۹۵	۶	۳	۳	۰	جوکار
۱۰	۳۱۹۹	۵۰۸۳	۱۱	۷	۱	۳	دمق
۹۱	۱۳۸۱۰	۱۱۷۰۹	۶۴	۲۳	۲۵	۱۶	رزن
۶	۱۱۳۳	۲۱۱۸	۷	۳	۲	۲	زنگنه
۱۸	۲۱۹۰	۲۶۲۳	۱۴	۷	۵	۲	سامن
۱۰	۱۵۳۶	۸۳۲	۶	۰	۳	۳	سرکان
۱	۹۲	۳۶۳	۱	۱	۰	۰	شیرین سو
۲۱	۳۰۲۳	۳۵۳۲	۱۶	۸	۸	۰	صالح آباد
۷۲	۱۳۳۵۰	۱۵۸۱۰	۶۱	۴۴	۱۴	۳	فامنین
۱	۷۴	۱۸۶	۱	۱	۰	۰	فرسفج
۴۴	۵۶۲۴	۵۵۷۳	۳۲	۱۵	۹	۸	فیروزان
۳۹	۵۹۵۰	۵۴۶۹	۲۷	۸	۱۲	۷	قروه درجزین
۷	۱۵۷۰	۲۶۴۸	۹	۶	۳	۰	قهوند
۶۴	۱۰۷۹۸	۱۰۶۸۸	۵۵	۳۲	۱۷	۶	کبودرآهنگ
۱۶	۱۵۷۰	۲۲۹۲	۱۱	۷	۲	۲	گل تپه
۳۳	۴۷۱۶	۵۲۳۴	۲۴	۱۰	۱۱	۳	گیان
۱۲۷	۲۲۷۳۵	۱۶۲۲۴	۸۳	۱۹	۳۷	۲۷	لالجین

۴۵- پروانه‌های احداث ساختمان برحسب تعداد طبقات، مساحت زمین، زیربنا و تعداد واحد مسکونی پیش‌بینی شده در آن‌ها در نقاط شهری استان همدان: سال ۱۳۹۶ (دنباله)

تعداد واحد مسکونی	مساحت زیربنا (مترمربع)	مساحت زمین (مترمربع)	تعداد پروانه احداث ساختمان بر حسب طبقه				شهر
			۳ طبقه و بیش‌تر	۲ طبقه	۱ طبقه	جمع	
۱۰۰	۲۲۴۲۱	۱۲۷۱۵	۳۱	۲۷	۳	۶۱	مریانج
۴۳۳	۶۸۸۵۳	۳۷۸۶۰	۱۰۴	۱۹	۱۴	۱۳۷	ملایر
۸	۸۴۹	۱۸۱۰	۰	۳	۲	۵	مهاجران
۲۷۷	۴۲۵۲۵	۲۴۱۳۸	۶۴	۲۵	۱۷	۱۰۶	نهادند
۲۹۸۹	۵۱۸۷۹۸	۱۸۰۳۶۳	۵۰۹	۶۷	۲۰	۵۹۶	همدان

مرکز آمار ایران

۴۶- پروانه‌های احداث ساختمان برحسب تعداد طبقات، مساحت زمین، زیربنا و تعداد واحد مسکونی پیش‌بینی شده در آن‌ها در نقاط شهری استان یزد: سال ۱۳۹۶

تعداد واحد مسکونی	مساحت زیربنا (مترمربع)	مساحت زمین (مترمربع)	تعداد پروانه احداث ساختمان بر حسب طبقه				شهر
			۳ طبقه و بیش تر	۲ طبقه	۱ طبقه	جمع	
۲۸۵۰	۵۷۶۸۰۱	۶۵۴۵۴۰	۵۳۷	۵۴۹	۷۷۷	۱۸۶۳	استان
۲۰	۳۳۴۲	۴۳۱۱	۳	۱۰	۷	۲۰	ابركوه
۲۷	۴۳۲۳	۶۸۱۴	۱	۳	۲۴	۲۸	احمدآباد
۲۸۸	۷۱۳۱۹	۹۴۹۸۹	۴۳	۱۳۷	۱۰۱	۲۸۱	اردكان
۳۴	۱۸۹۱۲	۴۰۵۲۹	۴	۱۴	۲۹	۴۷	اشكدر
۲۳۷	۴۲۲۲۹	۳۸۵۵۰	۷۸	۱۰۲	۳۱	۲۱۱	بافق
۳۱	۵۸۲۰	۷۷۳۲	۰	۱۷	۱۴	۳۱	بفرويه
۸۸	۱۵۳۸۸	۲۳۷۲۳	۲	۲۵	۸۱	۱۰۸	بهباد
۸۹	۱۸۱۸۲	۳۰۱۷۴	۱۴	۲۱	۳۹	۷۴	تفت
۱۷۹	۳۶۵۹۴	۱۴۳۹۳	۲۰	۱۰	۱	۳۱	حميديا
۰	۰	۰	۰	۰	۰	۰	خضراآباد
۳۳	۸۶۰۳	۱۳۰۴۴	۵	۱۲	۱۵	۳۲	زارچ
۱۳	۴۳۵۷	۵۲۳۷	۳	۵	۰	۸	شاهديه
۱۱	۱۷۲۹	۳۹۱۹	۰	۰	۱۲	۱۲	عقدا
۲۰	۳۵۱۵	۵۵۵۶	۰	۰	۲۱	۲۱	مروست
۷	۱۰۶۴	۱۷۷۱	۰	۱	۶	۷	مهردشت
۳	۳۳۷	۴۴۷	۱	۰	۱	۲	مهریز
۴۱۷	۷۹۷۵۸	۹۷۲۴۱	۳۳	۱۳۲	۲۶۰	۴۲۵	ميبد
۱۱	۱۷۰۳	۲۸۸۲	۰	۲	۹	۱۱	ندوشن
۰	۰	۰	۰	۰	۰	۰	نير
۴۹	۷۸۳۷	۱۲۲۲۷	۴	۱۱	۳۴	۴۹	هرات
۱۲۹۳	۲۵۱۷۸۹	۲۵۱۰۰۱	۳۲۶	۴۷	۹۲	۴۶۵	يزد

۴۷- پروانه‌های احداث ساختمان برحسب مورد استفاده‌ی ساختمان در نقاط شهری استان آذربایجان شرقی: سال ۱۳۹۶

شهر	جمع	مسکونی	مسکونی و کارگاه توأم	بازرگانی	سایر
استان.....	۴۳۹۳	۳۴۲۴	۵۰۳	۴۰۲	۶۴
استان .....	۲۷	۱۴	۸	۵	۰
آذرشهر .....	۷۱	۶۸	۲	۰	۱
آقکند .....	۱۲	۱۱	۱	۰	۰
اچاچی .....	۱۳	۱۲	۱	۰	۰
اسکو .....	۲۸	۲۱	۴	۲	۱
اهر .....	۱۹۹	۱۷۲	۵	۲۱	۱
ایلخچی .....	۶۷	۵۱	۳	۱۰	۳
باسمنج .....	۲۹	۲۲	۲	۴	۱
بخشایش .....	۱۶	۱۳	۱	۱	۱
بستان آباد .....	۴۳	۲۷	۲	۱۴	۰
بناب .....	۱۲۳	۱۱۳	۸	۲	۰
بناب مرند .....	۰	۰	۰	۰	۰
تبریز .....	۱۶۱۲	۱۲۶۱	۱۸۲	۱۴۱	۲۸
ترک .....	۱۲	۸	۰	۴	۰
ترکمانچای .....	۴۱	۳۹	۱	۱	۰
تسوج .....	۳۰	۲۷	۲	۱	۰
تیکمه داش .....	۷	۷	۰	۰	۰
تیمورلو .....	۴۶	۳۳	۱۰	۳	۰
چلغا .....	۵۱	۴۴	۷	۰	۰
جوان قلعه .....	۵	۵	۰	۰	۰
خاروانا .....	۷	۷	۰	۰	۰
خامنه .....	۱۷	۱۶	۰	۱	۰
خداجو(خراجو) .....	۲	۰	۲	۰	۰
خسروشاه .....	۵۳	۳۹	۶	۴	۴
خمارلو .....	۲۱	۲۰	۱	۰	۰
خواجه .....	۳	۳	۰	۰	۰
دوزدوزان .....	۵	۴	۱	۰	۰
زرنق .....	۲۱	۲۰	۱	۰	۰
زنوز .....	۵	۵	۰	۰	۰

۴۷- پروانه‌های احداث ساختمان برحسب مورد استفاده‌ی ساختمان در نقاط شهری استان آذربایجان شرقی: سال ۱۳۹۶ (دنباله)

شهر	جمع	مسکونی	مسکونی و کارگاه توأم	بازرگانی	سایر
سراب	۱۱۴	۸۴	۲۶	۴	۰
سردرود	۵۰	۳۱	۱۲	۵	۲
سهند	۸۲	۵۱	۳	۲۸	۱
سیس	۴۳	۲۲	۹	۳	۹
سیه رود	۱۰	۹	۰	۰	۱
شبستر	۴۷	۳۷	۳	۶	۱
شربیان	۳۱	۲۷	۳	۱	۰
شرفخانه	۱۱	۸	۱	۲	۰
شندآباد	۶	۵	۰	۱	۰
صوفیان	۲۰	۱۴	۳	۳	۰
عجب شیر	۲۴۳	۱۶۵	۴۴	۳۲	۲
قره آغاج	۳۲	۲۵	۲	۵	۰
کشکسرای	۴	۴	۰	۰	۰
کلوانق	۲۱	۲۰	۱	۰	۰
کلیبر	۳۱	۲۷	۱	۳	۰
کوزه کنان	۲۱	۱۵	۴	۲	۰
گوگان	۲۸	۲۲	۰	۵	۱
لیلان	۲۲	۱۶	۶	۰	۰
مبارک شهر	۲۸	۲۰	۸	۰	۰
مراغه	۲۸۹	۲۲۴	۴۰	۲۲	۳
مرند	۹۶	۸۶	۶	۴	۰
ملکان	۱۳۸	۱۱۱	۸	۱۹	۰
ممقان	۲۱	۱۳	۸	۰	۰
مهربان	۳۱	۲۳	۴	۴	۰
میانه	۱۴۵	۱۱۳	۱۷	۱۴	۱
نظرکهریزی	۶	۵	۰	۰	۱
هادیشهر	۹۷	۶۶	۲۴	۷	۰
هریس	۴۲	۳۶	۳	۲	۱
هشترود	۵۸	۴۳	۳	۱۲	۰
هوراند	۱۸	۹	۸	۰	۱

۴۷- پروانه‌های احداث ساختمان برحسب مورد استفاده‌ی ساختمان در نقاط شهری استان آذربایجان شرقی: سال ۱۳۹۶ (دنباله)

شهر	جمع	مسکونی	مسکونی و کارگاه توأم	بازرگانی	سایر
وایقان .....	۱۳	۹	۴	۰	۰
ورزقان .....	۲۰	۱۶	۱	۳	۰
یامچی .....	۸	۶	۱	۱	۰

مرکز آمار ایران

۴۸- پروانه‌های احداث ساختمان برحسب مورد استفاده‌ی ساختمان در نقاط شهری استان آذربایجان غربی: سال ۱۳۹۶

شهر	جمع	مسکونی	مسکونی و کارگاه توأم	بازرگانی	سایر
استان.....	۴۶۱۸	۳۸۶۴	۵۲۲	۲۰۲	۳۰
استان .....	۱۰	۷	۱	۱	۱
ارومیه .....	۱۲۴۱	۱۰۵۳	۱۲۸	۴۷	۱۳
اشنویه .....	۹۴	۷۰	۲۳	۱	۰
ابواوغلی .....	۳	۳	۰	۰	۰
باروق .....	۱۵	۱۱	۲	۲	۰
بازرگان .....	۴۲	۳۳	۴	۵	۰
بوکان .....	۲۲۸	۱۶۱	۵۵	۱۰	۲
پلدشت .....	۱۶۹	۱۳۵	۲۵	۷	۲
پیرانشهر .....	۳۱۶	۲۸۰	۳۴	۲	۰
تازه شهر .....	۴	۴	۰	۰	۰
تکاب .....	۱۹۳	۱۸۲	۸	۲	۱
چهاربرج .....	۳۳	۲۴	۶	۳	۰
خلیفان .....	۲	۲	۰	۰	۰
خوی .....	۳۳۰	۲۹۶	۲۰	۱۳	۱
دیزج دیز .....	۳۲	۲۶	۶	۰	۰
ربط .....	۳۳	۳۳	۰	۰	۰
زرآباد .....	۰	۰	۰	۰	۰
سردشت .....	۵۷	۴۶	۷	۴	۰
سرو .....	۷	۵	۰	۲	۰
سلماس .....	۱۱۲	۹۲	۱۵	۳	۲
سیلوانه .....	۵	۰	۰	۵	۰
سیمینه .....	۶	۳	۲	۱	۰
سیه چشمه .....	۴۷	۳۵	۴	۸	۰
شاهین دژ .....	۲۱۸	۱۸۸	۱۹	۱۱	۰



۴۸- پروانه‌های احداث ساختمان برحسب مورد استفاده‌ی ساختمان در نقاط شهری استان آذربایجان غربی: سال ۱۳۹۶ (دنباله)

شهر	جمع	مسکونی	مسکونی و کارگاه توأم	بازرگانی	سایر
شوط .....	۱۶۳	۱۴۰	۳	۲۰	۰
فیروزق .....	۴۳	۴۱	۱	۱	۰
قره ضیاءالدین .....	۱۴۱	۱۲۷	۸	۵	۱
قطور .....	۳	۳	۰	۰	۰
قوشچی .....	۱	۱	۰	۰	۰
کشاورز .....	۱۲	۱۱	۰	۱	۰
گردکشانه .....	۹	۸	۱	۰	۰
ماکو .....	۸۳	۶۱	۱۱	۱۱	۰
محمدیار .....	۱۸۵	۱۷۸	۶	۰	۱
محمودآباد .....	۳۷	۳۱	۵	۱	۰
مرگنلر .....	۲۲	۱۵	۴	۳	۰
مه‌باد .....	۲۴۸	۱۹۱	۴۴	۱۱	۲
میاندوآب .....	۱۲۶	۹۴	۳۰	۱	۱
میرآباد .....	۱۱	۹	۱	۱	۰
نازک علیا .....	۱۹	۱۵	۱	۳	۰
نالوس .....	۲۰	۱۸	۰	۱	۱
نقده .....	۲۸۹	۲۲۶	۴۷	۱۴	۲
نوشین .....	۹	۶	۱	۲	۰

۴۹- پروانه‌های احداث ساختمان بر حسب مورد استفاده‌ی ساختمان در نقاط شهری استان اردبیل: سال ۱۳۹۶

شهر	جمع	مسکونی	مسکونی و کارگاه توأم	بازرگانی	سایر
استان.....	۲۴۹۴	۱۱۵۱	۳۷۰	۲۳۱	۳۵
استان .....	۴۸	۲۱	۲۵	۲	۰
اردبیل .....	۱۲۷۶	۹۵۴	۱۸۱	۱۲۲	۱۹
اسلام اباد .....	۴	۳	۱	۰	۰
اصلاندوز .....	۶۲	۳۴	۸	۱۸	۲
بیله سوار .....	۵۷	۴۶	۹	۲	۰
پارس آباد .....	۲۰۹	۱۸۴	۱۱	۱۳	۱
تازه کند .....	۴	۴	۰	۰	۰
تازه کندانگوت .....	۳۲	۱۸	۷	۷	۰
جعفرآباد .....	۶۳	۴۹	۱۲	۲	۰
خلخال .....	۷۳	۵۶	۹	۶	۲
رضی .....	۸	۶	۲	۰	۰
سرعین .....	۹۱	۷۴	۸	۹	۰
عنبران .....	۳۵	۳۲	۰	۲	۱
فخرآباد .....	۶	۴	۲	۰	۰
قصابه .....	۱۰	۱۰	۰	۰	۰
کلور .....	۲۳	۲۰	۳	۰	۰
کورا اییم .....	۵	۲	۲	۰	۱
گرمی .....	۱۰۴	۷۲	۱۸	۱۴	۰
گیوی .....	۳۵	۲۶	۳	۵	۱
لاهرود .....	۲۴	۱۲	۴	۸	۰
مرادلو .....	۲	۲	۰	۰	۰
مشگین شهر .....	۱۸۱	۱۲۰	۴۶	۱۳	۲
نمین .....	۵۷	۴۵	۷	۳	۲
نیر .....	۳۳	۱۹	۷	۴	۳
هشتجین .....	۳۹	۳۴	۵	۰	۰
هیر .....	۱۳	۱۱	۰	۱	۱

۵۰ - پروانه‌های احداث ساختمان برحسب مورد استفاده‌ی ساختمان در نقاط شهری استان اصفهان: سال ۱۳۹۶

شهر	جمع	مسکونی	مسکونی و کارگاه توأم	بازرگانی	سایر
استان.....	۱۲۸۱۹	۱۰۵۱۷	۵۹۶	۱۳۳۰	۴۷۶
استان .....	۴۷۸	۳۵۴	۱۰	۳۷	۷۷
ابریشم .....	۴۳	۳۳	۲	۴	۴
ابوزیدآباد .....	۳۷	۲۹	۳	۵	۰
اردستان .....	۵۷	۴۵	۴	۸	۰
ازیه .....	۱۱	۶	۱	۲	۲
اصغراباد .....	۳۵	۲۸	۳	۳	۱
اصفهان .....	۳۵۸۸	۲۹۹۳	۱۷۵	۳۹۵	۲۵
افوس .....	۲۹	۲۶	۰	۳	۰
انارک .....	۱۰	۸	۱	۱	۰
ایمانشهر .....	۴۶	۲۸	۵	۱۳	۰
بادرود .....	۵۶	۵۱	۳	۲	۰
باغ بهادران .....	۶۸	۵۶	۹	۳	۰
باغشاد .....	۸	۷	۱	۰	۰
بافران .....	۱۳	۱۲	۰	۰	۱
برزک .....	۲۶	۲۴	۰	۲	۰
برف انبار .....	۱۱	۱۱	۰	۰	۰
بهاران شهر .....	۳۱	۲۴	۰	۶	۱
بهارستان .....	۲۷۸	۲۵۴	۴	۱۸	۲
بویین ومیاندهشت .....	۶۸	۶۳	۴	۰	۱
پیربکران .....	۴۴	۳۱	۷	۵	۱
تودشک .....	۴۹	۴۹	۰	۰	۰
تیران .....	۱۰۲	۷۹	۳	۱۶	۴
جندق .....	۲۸	۲۳	۲	۲	۱
جوزدان .....	۱۱	۱۱	۰	۰	۰

## ۵۰- پروانه‌های احداث ساختمان برحسب مورد استفاده‌ی ساختمان در نقاط شهری استان اصفهان: سال ۱۳۹۶ (دنباله)

شهر	جمع	مسکونی	مسکونی و کارگاه توأم	بازرگانی	سایر
جوشقان قالی .....	۴۲	۴۱	۰	۱	۰
چادگان .....	۱۲۷	۹۶	۱۲	۹	۱۰
چرمهین .....	۵۰	۴۴	۳	۳	۰
چمگردان .....	۶۹	۶۵	۲	۰	۲
حبیب آباد .....	۵۶	۲۹	۴	۱۹	۴
حسن آباد .....	۹	۸	۱	۰	۰
حنا .....	۱۱	۱۱	۰	۰	۰
خالدآباد .....	۲۱	۲۰	۱	۰	۰
خمینی شهر .....	۶۱۱	۵۳۷	۱۳	۵۴	۷
خوانسار .....	۱۴۱	۱۱۷	۱۸	۶	۰
خور .....	۶۱	۵۴	۰	۷	۰
خورزوق .....	۳۳۴	۲۴۰	۱۲	۷۷	۵
داران .....	۷۶	۶۳	۱۱	۱	۱
دامنه .....	۱۶	۱۶	۰	۰	۰
درچه .....	۱۱۹	۹۱	۶	۱۸	۴
دستگرد .....	۶۴	۴۴	۴	۱۱	۵
دهاقان .....	۶۱	۶۱	۰	۰	۰
دهق .....	۲۸	۲۵	۰	۳	۰
دولت آباد .....	۴۰۰	۱۸۴	۷	۱۹	۱۹۰
دیزیچه .....	۵۲	۴۴	۴	۳	۱
رزوه .....	۲۲	۲۱	۰	۰	۱
رضوانشهر .....	۲۹	۲۹	۰	۰	۰
زازران .....	۲۵	۱۸	۳	۴	۰
زاینده رود .....	۵۹	۵۸	۱	۰	۰
زرین شهر .....	۱۲۰	۱۰۲	۳	۱۲	۳

۵۰- پروانه‌های احداث ساختمان برحسب مورد استفاده‌ی ساختمان در نقاط شهری استان اصفهان: سال ۱۳۹۶ (دنباله)

شهر	جمع	مسکونی	مسکونی و کارگاه توأم	بازرگانی	سایر
زواره .....	۶۶	۵۸	۱	۶	۱
زیار .....	۲۳	۱۵	۰	۸	۰
زیباشهر .....	۵۳	۴۳	۶	۲	۲
سجزی .....	۴۳	۲۷	۰	۱۵	۱
سده لنجان .....	۹۰	۸۰	۶	۴	۰
سفیدشهر .....	۱۱	۹	۱	۱	۰
سمیرم .....	۱۳۳	۱۱۲	۱۳	۸	۰
سین .....	۱۴	۱۲	۰	۱	۱
شاپورآباد .....	۶	۶	۰	۰	۰
شاهین شهر .....	۴۶۵	۴۳۴	۰	۲۸	۳
شهرضا .....	۳۱۸	۲۷۴	۲	۴۲	۰
طالخونچه .....	۳۰	۲۷	۱	۲	۰
طرق رود .....	۲۲	۲۱	۰	۰	۱
عسگران .....	۱۰	۸	۰	۲	۰
علویجه .....	۳۳	۲۷	۴	۲	۰
فرخی .....	۱۰۱	۹۸	۰	۳	۰
فریدونشهر .....	۱۴۲	۱۱۴	۱۲	۲	۱۴
فلاورجان .....	۸۶	۶۹	۷	۸	۲
فولادشهر .....	۵۴	۳۲	۳	۱۹	۰
قمصر .....	۹۵	۸۷	۴	۲	۲
قهاورستان .....	۴۱	۳۸	۱	۲	۰
قهدریجان .....	۱۴۹	۱۲۳	۱۴	۵	۷
کاشان .....	۸۱۴	۶۶۹	۷۳	۴۷	۲۵
کامو و چوگان .....	۱۱	۱۱	۰	۰	۰
کرکوند .....	۱۶	۱۵	۰	۰	۱

۵۰- پروانه‌های احداث ساختمان برحسب مورد استفاده‌ی ساختمان در نقاط شهری استان اصفهان: سال ۱۳۹۶ (دنباله)

شهر	جمع	مسکونی	مسکونی و کارگاه توأم	بازرگانی	سایر
کلیشادوسودرجان	۷۷	۶۶	۲	۸	۱
کمشچه	۳۹	۲۴	۲	۱۱	۲
کمه	۲	۲	۰	۰	۰
کهریزسنگ	۳۶	۳۴	۰	۲	۰
کوشک	۴۲	۳۵	۳	۴	۰
کوهپایه	۲۷	۱۵	۰	۱۲	۰
گرگاب	۶۳	۴۲	۰	۵	۱۶
گزبرخوار	۸۰	۶۰	۰	۵	۱۵
گلیپایگان	۲۲۸	۱۸۵	۱۲	۳۰	۱
گلدشت	۵۶	۴۷	۷	۲	۰
گلشن	۲۳	۲۰	۰	۳	۰
گلشهر	۳۲	۲۸	۳	۱	۰
گوگرد	۲۳	۱۱	۶	۵	۱
لای بید	۱	۱	۰	۰	۰
مبارکه	۱۷۸	۱۵۱	۱۲	۱۰	۵
مجلسی	۱۱	۹	۰	۱	۱
محمدآباد	۴۱	۲۸	۴	۹	۰
مشکات	۱۶	۱۰	۳	۳	۰
منظریه	۳۰	۱۸	۲	۱۰	۰
مه‌آباد	۳۰	۲۷	۳	۰	۰
میمه	۱۲	۱۰	۰	۲	۰
نابین	۹۲	۶۶	۸	۱۸	۰
نجف آباد	۶۳۶	۵۶۵	۱۲	۵۴	۵
نصرآباد	۴۰	۳۱	۳	۶	۰
نطنز	۵۰	۳۳	۳	۱۱	۳
نوش آباد	۵۱	۴۶	۱	۰	۴
نیاسر	۷۴	۵۴	۱۵	۵	۰
نیک آباد	۱۸	۱۱	۲	۵	۰
هرند	۷۰	۵۷	۲	۱۱	۰
ورزنه	۴۶	۳۶	۰	۷	۳
ورنامخواست	۱۲۴	۱۰۹	۰	۹	۶
وزوان	۱۲	۱۱	۱	۰	۰
ونک	۳	۳	۰	۰	۰

۵۱- پروانه‌های احداث ساختمان برحسب مورد استفاده‌ی ساختمان در نقاط شهری استان البرز: سال ۱۳۹۶

شهر	جمع	مسکونی	مسکونی و کارگاه توأم	بازرگانی	سایر
استان.....	۱۶۹۲	۱۴۱۷	۱۰۶	۷۰	۲۹
استان .....	۱۰	۸	۲	۰	۰
اشتهارد .....	۱۶	۱۲	۴	۰	۰
تنکمان .....	۵	۵	۰	۰	۰
چهارباغ .....	۲۲	۶	۰	۹	۷
شهرجدیدهشتگرد .....	۵۹	۵۵	۰	۲	۲
طالقان .....	۱۲	۱۲	۰	۰	۰
فردیس .....	۱۸۲	۱۶۷	۱۱	۲	۲
کرج .....	۶۸۹	۶۶۲	۱۰	۱۱	۶
کمال شهر .....	۶۱	۵۵	۵	۰	۱
کوهسار .....	۳۶	۳۴	۰	۲	۰
گرمدره .....	۹۷	۵۷	۲۴	۱۶	۰
گلسار .....	۱۲	۹	۱	۰	۲
ماه‌دشت .....	۵۹	۳۴	۶	۱۲	۷
محمدشهر .....	۴۴	۳۳	۷	۴	۰
مشکین دشت .....	۱۱۲	۸۹	۲۱	۲	۰
نظرآباد .....	۱۵۹	۱۵۱	۴	۴	۰
هشتگرد .....	۱۱۷	۹۸	۱۱	۶	۲

مرکز آمار ایران

۵۲- پروانه‌های احداث ساختمان برحسب مورد استفاده‌ی ساختمان در نقاط شهری استان ایلام: سال ۱۳۹۶

شهر	جمع	مسکونی	مسکونی و کارگاه توأم	بازرگانی	سایر
استان.....	۱۲۳۳	۱۰۷۹	۹۱	۵۳	۱۰
استان .....	۱۰۳	۸۴	۱۰	۸	۱
آسمان آباد .....	۸	۷	۱	۰	۰
ارکواز .....	۸۹	۸۱	۴	۴	۰
ایلام .....	۴۸۲	۴۱۴	۵۳	۱۲	۳
ایوان .....	۵۱	۴۳	۵	۱	۲
بدره .....	۱۵	۱۲	۲	۱	۰
بلاوه .....	۱	۱	۰	۰	۰
پهله .....	۱۷	۱۵	۰	۲	۰
توحید .....	۷	۷	۰	۰	۰
چوار .....	۱۵	۱۳	۱	۰	۱
دره شهر .....	۴۳	۴۳	۰	۰	۰
دلگشا .....	۰	۰	۰	۰	۰
دهلران .....	۱۶۰	۱۴۴	۳	۱۲	۱
زرنه .....	۱۸	۱۷	۱	۰	۰
سراب باغ .....	۱۵	۱۳	۰	۱	۱
سرابله .....	۳۳	۲۹	۳	۱	۰
شیاب .....	۹	۷	۲	۰	۰
صالح آباد .....	۸	۸	۰	۰	۰
لومار .....	۱۳	۱۱	۰	۲	۰
ماژین .....	۲	۱	۰	۱	۰
مهر .....	۰	۰	۰	۰	۰
مهران .....	۱۲۱	۱۱۴	۶	۱	۰
مورموری .....	۹	۷	۰	۲	۰
موسیان .....	۱۱	۵	۰	۵	۱
میمه .....	۳	۳	۰	۰	۰

مرکز آمار ایران



۵۳- پروانه‌های احداث ساختمان برحسب مورد استفاده‌ی ساختمان در نقاط شهری استان بوشهر: سال ۱۳۹۶

شهر	جمع	مسکونی	مسکونی و کارگاه توأم	بازرگانی	سایر
استان.....	۲۸۰۰	۲۳۷۵	۲۱۲	۱۸۹	۲۴
استان .....	۱۴۷	۱۳۶	۳	۷	۱
آباد .....	۲۳	۱۹	۰	۴	۰
آبدان .....	۳۷	۲۹	۱	۷	۰
امام حسن .....	۱۳	۱۱	۱	۱	۰
انارستان .....	۲۹	۱۹	۳	۶	۱
اهرم .....	۳۹	۲۸	۰	۱۱	۰
بادوله .....	۱۳	۱۰	۲	۱	۰
بزازجان .....	۲۲۹	۲۲۰	۱	۷	۱
بردخون .....	۴۳	۲۸	۸	۷	۰
بردستان .....	۴۱	۳۲	۶	۳	۰
بندردير .....	۱۸۸	۱۶۳	۱۴	۱۰	۱
بندرديلم .....	۴۸	۴۰	۲	۴	۲
بندرريگ .....	۴۰	۳۷	۲	۱	۰
بندرکنگان .....	۳۰۲	۲۸۸	۵	۹	۰
بندرگناوه .....	۱۷۷	۱۷۳	۰	۲	۲
بنک .....	۱۱۰	۱۰۷	۳	۰	۰
بوشکان .....	۱۵	۱۲	۰	۳	۰
بوشهر .....	۳۰۰	۱۶۶	۸۸	۴۱	۵
تنگ ارم .....	۶	۶	۰	۰	۰
جم .....	۱۱۶	۹۲	۱۸	۶	۰
چغادک .....	۶۵	۵۵	۱	۸	۱
خارک .....	۶	۵	۱	۰	۰
خورموج .....	۱۱۱	۱۰۱	۲	۵	۳
دالکی .....	۶	۵	۰	۱	۰
دلوار .....	۴۶	۳۴	۱۰	۲	۰
دوراهک .....	۶۰	۵۷	۱	۱	۱
ریز .....	۵۵	۴۰	۱۱	۴	۰

۵۳- پروانه‌های احداث ساختمان برحسب مورد استفاده‌ی ساختمان در نقاط شهری استان بوشهر: سال ۱۳۹۶ (دنباله)

شهر	جمع	مسکونی	مسکونی و کارگاه توأم	بازرگانی	سایر
سعدآباد .....	۳۵	۲۶	۳	۵	۱
سیراف .....	۷۰	۶۰	۷	۰	۳
شبانکاره .....	۷۳	۵۹	۲	۱۲	۰
شنبه .....	۱	۱	۰	۰	۰
عالی شهر .....	۷۱	۵۵	۷	۷	۲
عسلویه .....	۱۳۳	۱۲۳	۵	۵	۰
کاکي .....	۵۸	۵۴	۰	۴	۰
کلمه .....	۹	۸	۱	۰	۰
نخل تقی .....	۲۹	۲۶	۳	۰	۰
وحدتیه .....	۵۶	۵۰	۱	۵	۰

مرکز آمار ایران

۵۴- پروانه‌های احداث ساختمان برحسب مورد استفاده‌ی ساختمان در نقاط شهری استان تهران: سال ۱۳۹۶

شهر	جمع	مسکونی	مسکونی و کارگاه توأم	بازرگانی	سایر
استان.....	۱۵۳۵۰	۱۳۳۶۷	۱۲۰۹	۵۰۹	۲۶۵
استان .....	۱۹	۱۸	۰	۱	۰
آبعلی .....	۴	۴	۰	۰	۰
احمد آباد مستوفی .....	۵	۲	۰	۰	۳
ارجمند .....	۱۰	۹	۱	۰	۰
اسلام شهر .....	۸۹۵	۸۶۶	۰	۱۲	۱۷
اندیشه .....	۱۷۶	۱۶۹	۰	۱	۶
باغستان .....	۱۶۹	۱۴۷	۸	۹	۵
باقرشهر .....	۷۶	۴۸	۱۸	۳	۷
بومهن .....	۱۷	۱۷	۰	۰	۰
پاکدشت .....	۱۹۶	۱۸۶	۷	۳	۰
پردیس .....	۱۲۹	۱۰۹	۰	۶	۱۴
پرند .....	۱۵۴	۸۴	۰	۶۳	۷
پیشوا .....	۷۸	۷۱	۱	۴	۲
تجریش .....	۰	۰	۰	۰	۰
تهران .....	۹۳۱۶	۸۳۵۲	۷۰۸	۲۱۷	۳۹
جوادآباد .....	۱۱	۱۱	۰	۰	۰
چهاردانگه .....	۱۰۴	۵۸	۴	۳	۳۹
حسن آباد .....	۱۳۶	۱۱۱	۱۵	۶	۴
دماوند .....	۳۹۵	۳۸۱	۲	۱۰	۲
رباطکریم .....	۱۸۴	۱۷۲	۰	۶	۶
رودهن .....	۷۲	۵۸	۱۱	۲	۱
ری .....	۰	۰	۰	۰	۰

## ۵۴- پروانه‌های احداث ساختمان برحسب مورد استفاده‌ی ساختمان در نقاط شهری استان تهران: سال ۱۳۹۶ (دنباله)

شهر	جمع	مسکونی	مسکونی و کارگاه توأم	بازرگانی	سایر
شاهدشهر .....	۲۶	۲۵	۰	۰	۱
شریف آباد .....	۴۵	۳۶	۶	۳	۰
شمشک .....	۱۴	۱۴	۰	۰	۰
شهریار .....	۴۲۹	۳۷۲	۳۵	۲۰	۲
صالحیه .....	۲۱۶	۱۵۳	۵۶	۶	۱
صیاشهر .....	۳۶	۳۳	۳	۰	۰
صفادشت .....	۱۲۹	۶۵	۹	۹	۴۶
فردوسیة .....	۴۷	۳۹	۶	۱	۱
فرون اباد .....	۱۱	۱۰	۱	۰	۰
فشم .....	۵۴	۴۹	۴	۱	۰
فیروزکوه .....	۷۱	۶۶	۲	۳	۰
قدس .....	۵۹۴	۳۵۷	۱۶۴	۷۲	۱
قرچک .....	۲۳۲	۱۸۱	۴۱	۷	۳
کهریزک .....	۱۲۷	۸۷	۷	۰	۳۳
کیلان .....	۶۲	۶۱	۱	۰	۰
گلستان .....	۲۵۶	۲۱۶	۹	۱۶	۱۵
لواسان .....	۹۵	۹۳	۱	۱	۰
ملارد .....	۱۱۲	۹۶	۴	۷	۵
نسیم شهر .....	۲۸۹	۲۷۶	۹	۳	۱
نصیرشهر .....	۱۲۰	۹۲	۲۶	۱	۱
وحیدیه .....	۷۰	۴۹	۱۳	۵	۳
ورامین .....	۱۶۹	۱۲۴	۳۷	۸	۰

۵۵- پروانه‌های احداث ساختمان برحسب مورد استفاده‌ی ساختمان در نقاط شهری استان چهارمحال و بختیاری:  
سال ۱۳۹۶

شهر	جمع	مسکونی	مسکونی و کارگاه توأم	بازرگانی	سایر
استان.....	۱۴۹۳	۱۲۷۸	۷۴	۱۰۱	۴۰
استان .....	۲۳	۲۲	۰	۱	۰
اردل .....	۳۳	۳۱	۱	۰	۱
باباحیدر .....	۳۷	۳۵	۰	۱	۱
بازفت .....	۴	۴	۰	۰	۰
بروجن .....	۱۹۵	۱۳۶	۹	۴۸	۲
بلداجی .....	۵۸	۴۰	۰	۱۸	۰
بن .....	۳۱	۲۶	۱	۳	۱
پردنجان .....	۱۴	۱۳	۰	۰	۱
جونقان .....	۲۶	۲۲	۲	۱	۱
چلگرد .....	۲۳	۲۱	۱	۰	۱
چلیچه .....	۱۵	۱۵	۰	۰	۰
دستنا .....	۱۰	۱۰	۰	۰	۰
دشتک .....	۸	۷	۰	۰	۱
سامان .....	۵۴	۴۷	۳	۱	۳
سرخون .....	۵	۴	۱	۰	۰
سردشت .....	۴	۴	۰	۰	۰
سفیددشت .....	۸	۷	۱	۰	۰
سودجان .....	۲۰	۱۹	۱	۰	۰
سورشجان .....	۲۳	۲۳	۰	۰	۰
شلمزار .....	۲۰	۱۶	۳	۰	۱
شهرکرد .....	۲۵۱	۲۱۸	۱۳	۹	۱۱
صمصامی .....	۰	۰	۰	۰	۰
طاقانک .....	۹	۹	۰	۰	۰
فارسان .....	۱۰۲	۹۴	۲	۰	۶

۵۵- پروانه‌های احداث ساختمان برحسب مورد استفاده‌ی ساختمان در نقاط شهری استان چهارمحال و بختیاری: سال ۱۳۹۶ (دنباله)

شهر	جمع	مسکونی	مسکونی و کارگاه توأم	بازرگانی	سایر
فرادبند	۴۴	۴۳	۱	۰	۰
فرخ شهر	۹۵	۸۰	۶	۵	۴
کیان	۳۸	۳۳	۵	۰	۰
کاج	۲	۲	۰	۰	۰
گندمان	۱۸	۱۶	۱	۱	۰
گهرو	۳۳	۳۱	۱	۰	۱
گوجان	۱۳	۱۱	۰	۰	۲
لردگان	۷۶	۶۸	۱	۶	۱
مال خلیفه	۵۶	۴۶	۵	۵	۰
منج	۰	۰	۰	۰	۰
ناغان	۱۰	۹	۱	۰	۰
نافج	۱۹	۱۹	۰	۰	۰
نقنه	۳۶	۳۰	۳	۱	۲
هارونی	۹	۹	۰	۰	۰
هفشجان	۵۷	۴۷	۱۰	۰	۰
وردنجان	۱۴	۱۱	۲	۱	۰

مرکز آمار ایران

۵۶- پروانه‌های احداث ساختمان برحسب مورد استفاده‌ی ساختمان در نقاط شهری استان خراسان جنوبی: سال ۱۳۹۶

شهر	جمع	مسکونی	مسکونی و کارگاه توأم	بازرگانی	سایر
استان.....	۱۴۲۵	۱۱۹۷	۳۳	۱۷۱	۲۴
استان.....	۸	۵	۱	۱	۱
آیسک.....	۱۱	۱۱	۰	۰	۰
ارسک.....	۵	۵	۰	۰	۰
اسدیه.....	۴	۳	۰	۱	۰
اسفدن.....	۳۶	۳۴	۰	۲	۰
اسلامیه.....	۳۱	۲۵	۰	۶	۰
بشرویه.....	۴۲	۳۰	۰	۱۲	۰
بیرجند.....	۴۲۴	۳۸۰	۱۵	۲۲	۷
حاجی آباد.....	۵۰	۴۳	۱	۵	۱
خضری دشت بیاض.....	۶	۵	۱	۰	۰
خوسف.....	۸	۴	۱	۳	۰
دیپوک.....	۴	۱	۰	۳	۰
زهان.....	۱	۱	۰	۰	۰
سرایان.....	۳۵	۲۳	۵	۶	۱
سربیشه.....	۲۱	۶	۰	۱۱	۴
سه قلعه.....	۸	۸	۰	۰	۰
شوسف.....	۱۴	۱۱	۰	۳	۰
طبس.....	۲۱۷	۱۸۰	۱	۳۴	۲
طبس مسینا.....	۵	۵	۰	۰	۰
عشق آباد.....	۱۲	۱۰	۰	۲	۰
فردوس.....	۱۴۶	۱۲۷	۰	۱۷	۲
قائن.....	۲۸۵	۲۴۱	۸	۳۶	۰
قهبستان.....	۷	۵	۰	۲	۰
گزیک.....	۳	۳	۰	۰	۰
محمدشهر.....	۰	۰	۰	۰	۰
مود.....	۹	۶	۰	۲	۱
نهبندان.....	۲۷	۲۰	۰	۲	۵
نیمبلوک.....	۶	۵	۰	۱	۰

۵۷- پروانه‌های احداث ساختمان برحسب مورد استفاده‌ی ساختمان در نقاط شهری استان خراسان رضوی: سال ۱۳۹۶

شهر	جمع	مسکونی	مسکونی و کارگاه توأم	بازرگانی	سایر
استان.....	۷۳۰۳	۶۱۰۳	۴۹۱	۵۲۸	۱۲۴
استان .....	۷	۷	۰	۰	۰
انابد .....	۱۹	۱۲	۰	۶	۱
باجگیران .....	۰	۰	۰	۰	۰
باخرز .....	۴۲	۳۲	۵	۵	۰
بار .....	۸	۸	۰	۰	۰
بایک .....	۲	۲	۰	۰	۰
بجستان .....	۴۰	۲۹	۴	۷	۰
بردسکن .....	۹۱	۴۵	۱۱	۳۵	۰
بیدخت .....	۱۹	۱۶	۰	۱	۲
تایباد .....	۶۳	۴۶	۱۱	۴	۲
تربت جام .....	۲۵۰	۱۹۹	۲۱	۲۶	۴
تربت حیدریه .....	۲۰۳	۱۵۲	۳۲	۱۵	۴
جغتای .....	۶۳	۵۰	۴	۶	۳
جنگل .....	۵۷	۴۳	۶	۸	۰
چاپشلو .....	۲	۲	۰	۰	۰
چکنه .....	۱۱	۱۱	۰	۰	۰
چناران .....	۱۱۹	۱۰۰	۱۲	۶	۱
خرو .....	۶۱	۵۳	۴	۴	۰
خلیل آباد .....	۴۵	۳۷	۳	۳	۲
خواف .....	۱۷۵	۱۴۱	۲۱	۱۰	۳
داورزن .....	۱۲	۶	۲	۲	۲
درگز .....	۹۶	۷۳	۱۷	۳	۳
درود .....	۳۰	۲۰	۹	۰	۱
دولت آباد .....	۸۲	۴۶	۲۲	۱۴	۰



۵۷- پروانه‌های احداث ساختمان برحسب مورد استفاده‌ی ساختمان در نقاط شهری استان خراسان رضوی: سال ۱۳۹۶ (دنباله)

شهر	جمع	مسکونی	مسکونی و کارگاه توأم	بازرگانی	سایر
رباط سنگ .....	۲	۱	۰	۱	۰
رشتخوار .....	۴۱	۳۴	۱	۶	۰
رضویه .....	۲۴	۱۷	۱	۰	۶
روداب .....	۱۲	۱۰	۰	۲	۰
ریوش .....	۱۶	۱۲	۳	۱	۰
سبزوار .....	۲۲۵	۱۸۳	۲	۲۵	۱۵
سرخس .....	۴۲	۳۲	۹	۱	۰
سفیدسنگ .....	۲۶	۲۰	۰	۶	۰
سلامی .....	۴۴	۴۰	۳	۱	۰
سلطان آباد .....	۴۴	۳۲	۷	۱	۴
سنگان .....	۵۸	۴۷	۹	۲	۰
شادمهر .....	۱۳	۱۲	۱	۰	۰
شاندیز .....	۱۴۲	۱۳۸	۰	۳	۱
ششتمد .....	۶	۵	۰	۱	۰
شهرآباد .....	۷	۳	۳	۱	۰
شهرزو .....	۱۷	۱۲	۵	۰	۰
صالح آباد .....	۲۴	۱۹	۴	۱	۰
طرقه .....	۵۶	۵۲	۱	۲	۱
عشق آباد .....	۶	۳	۲	۱	۰
فرهادگرد .....	۸۱	۶۶	۷	۸	۰
فریمان .....	۱۹۸	۱۶۱	۱۱	۲۶	۰
فیروزه .....	۲۲	۱۵	۴	۲	۱
فیض آباد .....	۵۳	۴۷	۳	۳	۰
قاسم آباد .....	۳۳	۲۶	۴	۳	۰
قدمگاه .....	۳۴	۲۱	۱۰	۲	۱

شهر	جمع	مسکونی	مسکونی و کارگاه توأم	بازرگانی	سایر
قلندریاد .....	۱۱	۱۰	۱	۰	۰
قوچان .....	۲۴۶	۲۲۵	۱۱	۹	۱
کاخک .....	۹	۶	۱	۱	۱
کاریز .....	۲۵	۲۴	۰	۱	۰
کاشمر .....	۳۲۰	۲۷۰	۹	۲۳	۱۸
کدکن .....	۲۳	۱۹	۰	۳	۱
کلات .....	۲۳	۲۰	۲	۰	۱
کندر .....	۵۰	۳۸	۲	۹	۱
گلبهار .....	۱۴۸	۱۱۶	۳	۲۳	۶
گلمکان .....	۱۹	۱۸	۱	۰	۰
گناباد .....	۲۰۵	۱۷۹	۵	۱۸	۳
لطف آباد .....	۱۳	۹	۱	۳	۰
مزدآوند .....	۶	۶	۰	۰	۰
مشهد .....	۲۹۳۶	۲۵۷۸	۱۴۶	۱۳۳	۷۹
مشهدریزه .....	۱۸	۱۳	۵	۰	۰
ملک آباد .....	۲۲	۱۸	۳	۱	۰
نشتیفان .....	۲۶	۱۹	۳	۴	۰
نصرآباد .....	۱۷	۱۵	۰	۲	۰
نقاب .....	۵۰	۲۸	۸	۱۴	۰
نوخندان .....	۱۳	۱۳	۰	۰	۰
نیشابور .....	۳۶۵	۳۰۹	۲۲	۳۰	۴
نیل شهر .....	۱۵	۱۵	۰	۰	۰
همت آباد .....	۲	۰	۰	۰	۲
یونسی .....	۱۸	۱۷	۱	۰	۰

۵۸- پروانه‌های احداث ساختمان برحسب مورد استفاده‌ی ساختمان در نقاط شهری استان خراسان شمالی: سال ۱۳۹۶

شهر	جمع	مسکونی	مسکونی و کارگاه توأم	بازرگانی	سایر
استان.....	۲۳۱۲	۱۸۴۲	۲۷۳	۱۷۲	۲۰
استان .....	۱۹۱	۱۳۷	۳۵	۱۸	۱
آوا .....	۲۵	۱۹	۳	۳	۰
اسفراین .....	۲۹۸	۲۳۳	۳۷	۲۸	۰
ایور .....	۶۳	۵۶	۳	۳	۱
بجنورد .....	۹۸۰	۷۶۰	۱۵۴	۵۷	۹
پیش قلعه .....	۲۹	۲۳	۴	۲	۰
تیتکانلو .....	۱۴	۱۱	۳	۰	۰
جاجرم .....	۴۸	۴۲	۲	۳	۱
چناران شهر .....	۱۲	۱۰	۱	۱	۰
حصارگرمخان .....	۲	۰	۱	۱	۰
درق .....	۳۳	۲۷	۴	۱	۱
راز .....	۱۴	۹	۲	۲	۱
زیارت .....	۱۶	۱۲	۰	۴	۰
سنخواست .....	۲۰	۱۴	۲	۳	۱
شوقان .....	۳۵	۲۱	۱۱	۲	۱
شیروان .....	۴۲۵	۳۸۸	۳	۳۰	۴
صفی آباد .....	۲۸	۲۲	۳	۳	۰
فاروج .....	۴۰	۳۰	۴	۶	۰
قاضی .....	۸	۶	۱	۱	۰
قوشخانه .....	۲	۲	۰	۰	۰
گرمه .....	۲۴	۱۸	۰	۶	۰
لوجلی .....	۵	۲	۰	۳	۰

مرکز آمار ایران

۵۹- پروانه‌های احداث ساختمان برحسب مورد استفاده‌ی ساختمان در نقاط شهری استان خوزستان: سال ۱۳۹۶

شهر	جمع	مسکونی	مسکونی و کارگاه توأم	بازرگانی	سایر
استان.....	۷۲۴۲	۶۰۱۳	۵۲۰	۵۶۴	۷۵
استان .....	۵۰۸	۴۳۶	۵۸	۱۳	۱
آبژدان .....	۱۱	۶	۰	۵	۰
آزادی .....	۱۸	۱۶	۰	۱	۱
آغاجاری .....	۶	۵	۰	۱	۰
ابوحمیظه .....	۲۷	۲۷	۰	۰	۰
اروندکنار .....	۲۴	۲۱	۱	۱	۱
الهایی .....	۲۰	۱۳	۰	۷	۰
الوان .....	۲۴	۱۴	۲	۸	۰
امیدیه .....	۱۵۲	۱۱۰	۱۰	۳۱	۱
اندیمشک .....	۳۲۲	۲۹۶	۷	۱۵	۴
اهواز .....	۱۵۸۱	۱۲۶۲	۲۱۸	۸۴	۱۷
ایذه .....	۴۳۹	۴۰۹	۱۲	۱۵	۳
باغ ملک .....	۸۱	۶۸	۳	۸	۲
بستان .....	۵۷	۵۵	۱	۱	۰
بندرامام خمینی .....	۱۲۹	۱۰۷	۹	۱۱	۲
بندرماهشهر .....	۱۶۸	۱۲۱	۱۵	۱۵	۱۷
بهبهان .....	۴۶۸	۴۰۱	۱۴	۵۳	۰
بیدروبه .....	۱	۰	۰	۱	۰
ترکالکی .....	۱۵	۱۵	۰	۰	۰
تشان .....	۶۲	۴۸	۳	۱۱	۰
جایزان .....	۱۱	۷	۰	۳	۱
جنت مکان .....	۲۱	۲۰	۱	۰	۰
چغامیش .....	۱۰	۹	۰	۱	۰
چم گلک .....	۰	۰	۰	۰	۰

۵۹- پروانه‌های احداث ساختمان برحسب مورد استفاده‌ی ساختمان در نقاط شهری استان خوزستان: سال ۱۳۹۶ (دنباله)

شهر	جمع	مسکونی	مسکونی و کارگاه توأم	بازرگانی	سایر
چمران .....	۹	۹	۰	۰	۰
چوپیده .....	۱۵	۱۳	۱	۱	۰
حر .....	۱۲	۱۲	۰	۰	۰
حسینیه .....	۵	۴	۰	۱	۰
حمزه .....	۱۸	۱۵	۱	۱	۱
حمیدیه .....	۷۵	۶۱	۱۰	۴	۰
خرمشهر .....	۳۷۰	۳۱۴	۳۷	۱۹	۰
خانافره .....	۱۷	۱۶	۰	۰	۱
دارخوین .....	۳	۳	۰	۰	۰
دزفول .....	۴۲۰	۳۳۷	۲۶	۵۲	۵
دهدز .....	۱۹	۱۳	۰	۵	۱
رامشیر .....	۷۵	۷۱	۱	۱	۲
رامهرمز .....	۲۹۳	۲۷۱	۷	۱۴	۱
رفیع .....	۰	۰	۰	۰	۰
زهره .....	۷	۷	۰	۰	۰
سالند .....	۲	۱	۰	۱	۰
سرداران .....	۱۰	۱۰	۰	۰	۰
سردشت .....	۲۱	۲۱	۰	۰	۰
سماله .....	۴	۳	۰	۱	۰
سوسنگرد .....	۱۶۷	۱۵۲	۸	۶	۱
سیاه منصور .....	۶	۳	۳	۰	۰
شادگان .....	۱۸	۱۶	۱	۱	۰
شاوور .....	۱۲	۱۰	۱	۱	۰
شرافت .....	۳۰	۲۵	۱	۳	۱
شمس آباد .....	۵۳	۴۹	۰	۱	۳

۵۹- پروانه‌های احداث ساختمان برحسب مورد استفاده‌ی ساختمان در نقاط شهری استان خوزستان: سال ۱۳۹۶ (دنباله)

شهر	جمع	مسکونی	مسکونی و کارگاه توأم	بازرگانی	سایر
شهر امام .....	۹	۵	۰	۴	۰
شوش .....	۸۶	۷۹	۳	۴	۰
شوشتر .....	۱۶۶	۱۲۰	۱۹	۲۴	۳
شیبان .....	۹۴	۹۳	۰	۱	۰
صالح شهر .....	۲۷	۲۶	۱	۰	۰
صافی آباد .....	۱۳	۱۰	۲	۱	۰
سیدون .....	۶۳	۵۲	۰	۱۱	۰
فتح المبین .....	۱۸	۱۷	۰	۱	۰
قلعه تل .....	۱۰۹	۱۰۱	۵	۳	۰
قلعه خواجه .....	۱۲	۱۰	۰	۲	۰
کوت سیدنعم .....	۰	۰	۰	۰	۰
کوت عبدالله .....	۱۸۲	۸۷	۱۲	۸۱	۲
گتوند .....	۶۱	۵۸	۱	۲	۰
گلگیر .....	۰	۰	۰	۰	۰
گوریه .....	۱۶	۱۶	۰	۰	۰
لالی .....	۸۰	۷۵	۲	۳	۰
مسجدسلیمان .....	۵۱	۳۹	۸	۴	۰
مشراکه .....	۵	۵	۰	۰	۰
مقاومت .....	۰	۰	۰	۰	۰
ملاثانی .....	۱۱۹	۱۱۱	۳	۵	۰
منصوریه .....	۳۴	۳۱	۳	۰	۰
میانرود .....	۳۹	۳۶	۰	۳	۰
میداود .....	۴۱	۳۲	۰	۹	۰
مینوشهر .....	۴۳	۳۷	۳	۲	۱
هفتگل .....	۳۹	۳۸	۰	۱	۰
هندیجان .....	۴۲	۲۸	۵	۶	۳
هویزه .....	۴۷	۴۷	۰	۰	۰
ویس .....	۳۰	۲۸	۲	۰	۰

۶۰- پروانه‌های احداث ساختمان برحسب مورد استفاده‌ی ساختمان در نقاط شهری استان زنجان: سال ۱۳۹۶

شهر	جمع	مسکونی	مسکونی و کارگاه توأم	بازرگانی	سایر
استان.....	۲۶۱۳	۲۲۴۸	۱۱۰	۱۲۶	۵۹
استان .....	۶۰	۴۵	۱۱	۲	۲
ابهر .....	۴۹۲	۴۸۲	۵	۲	۳
ارمغانخانه .....	۵	۳	۲	۰	۰
چورزق .....	۱۸	۱۰	۶	۲	۰
حلب .....	۹	۷	۰	۱	۱
خرمدره .....	۱۶۳	۱۳۲	۲۶	۵	۰
دندی .....	۵۸	۵۰	۵	۳	۰
زرین آباد .....	۱۰	۸	۲	۰	۰
زرین رود .....	۲۲	۱۶	۶	۰	۰
زنجان .....	۱۲۰۹	۱۰۴۹	۳۹	۷۶	۴۵
سجاس .....	۸۱	۵۸	۱۱	۱۲	۰
سلطانیه .....	۳۲	۲۹	۱	۲	۰
سهرورد .....	۱۲	۱۱	۱	۰	۰
صایین قلعه .....	۴۹	۴۲	۴	۱	۲
قیدار .....	۲۱۹	۱۷۵	۳۷	۷	۰
کرسف .....	۴۰	۳۶	۲	۲	۰
گرماب .....	۱۵	۱۱	۲	۲	۰
ماه نشان .....	۳۶	۲۷	۴	۵	۰
نوربهار .....	۱۲	۵	۶	۰	۱
نیک پی .....	۰	۰	۰	۰	۰
هیدج .....	۷۱	۵۲	۱۰	۴	۵

مرکز آمار ایران

۶۱- پروانه‌های احداث ساختمان برحسب مورد استفاده‌ی ساختمان در نقاط شهری استان سمنان: سال ۱۳۹۶

شهر	جمع	مسکونی	مسکونی و کارگاه توأم	بازرگانی	سایر
استان.....	۱۵۳۸	۱۲۸۱	۶۰	۱۴۷	۴۳
استان .....	۹	۷	۱	۱	۰
امیریه .....	۱۷	۹	۱	۷	۰
ایوانکی .....	۱۴	۹	۱	۳	۱
بسطام .....	۳۹	۲۵	۶	۵	۳
بیارجمند .....	۱۷	۱۶	۰	۱	۰
دامغان .....	۲۴۸	۲۱۸	۷	۱۰	۱۳
درجزین .....	۳۲	۲۸	۰	۲	۲
دیباچ .....	۳۴	۳۲	۲	۰	۰
رودیان .....	۱۵	۱۲	۱	۲	۰
سرخه .....	۷	۴	۰	۳	۰
سمنان .....	۳۷۱	۲۹۱	۸	۵۵	۱۷
شاهرود .....	۳۲۹	۲۷۴	۱۷	۳۵	۳
شهمیرزاد .....	۷۱	۶۷	۲	۱	۱
کلاته خیج .....	۱۷	۱۳	۳	۱	۰
کلاته .....	۱۸	۱۴	۴	۰	۰
کهن آباد .....	۰	۰	۰	۰	۰
گرمسار .....	۲۲۳	۲۰۲	۴	۱۶	۱
مجن .....	۱۱	۱۱	۰	۰	۰
مهدئ شهر .....	۵۵	۴۷	۳	۴	۱
میامی .....	۱۱	۹	۰	۱	۱

مرکز آمار ایران



۶۲- پروانه‌های احداث ساختمان برحسب مورد استفاده‌ی ساختمان در نقاط شهری استان سیستان و بلوچستان: سال ۱۳۹۶

شهر	جمع	مسکونی	مسکونی و کارگاه توأم	بازرگانی	سایر
استان.....	۲۶۸۳	۲۳۷۹	۱۳۲	۱۴۸	۲۴
استان .....	۲۱	۱۷	۳	۱	۰
اسپکه .....	۲۰	۱۸	۱	۱	۰
ایرانشهر .....	۲۳۵	۲۰۲	۱۵	۱۵	۳
بزمان .....	۳۳	۳۳	۰	۰	۰
بمپور .....	۴۲	۳۵	۳	۳	۱
بنت .....	۲۹	۲۷	۲	۰	۰
بنجار .....	۰	۰	۰	۰	۰
پیشین .....	۰	۰	۰	۰	۰
چالقی .....	۹	۹	۰	۰	۰
چابهار .....	۳۰۶	۲۶۴	۱۹	۱۵	۸
خاش .....	۴۴	۳۴	۱	۸	۱
دوست محمد .....	۳	۲	۰	۱	۰
راسک .....	۳۷	۳۴	۲	۱	۰
زابل .....	۲۵۸	۲۱۶	۲۸	۱۴	۰
زاهدان .....	۱۱۳۴	۱۰۶۰	۲۲	۴۴	۸
زرآباد .....	۴	۲	۱	۱	۰
زهک .....	۲۸	۱۸	۷	۳	۰
سراوان .....	۸۰	۵۶	۱۲	۱۲	۰
سرباز .....	۳	۲	۱	۰	۰
سوران .....	۳۴	۲۹	۳	۲	۰
سیرکان .....	۰	۰	۰	۰	۰
شهرک علی اکبر .....	۲	۲	۰	۰	۰
فנוچ .....	۲۰	۱۹	۰	۱	۰
قصرقند .....	۸۵	۸۳	۰	۲	۰

۶۲- پروانه‌های احداث ساختمان بر حسب مورد استفاده‌ی ساختمان در نقاط شهری استان سیستان و بلوچستان: سال ۱۳۹۶  
(دنباله)

شهر	جمع	مسکونی	مسکونی و کارگاه توأم	بازرگانی	سایر
کنارک	۳۳	۲۵	۷	۱	۰
گشت	۵	۵	۰	۰	۰
گلمورتی	۳۷	۲۶	۲	۹	۰
محمدان	۷۰	۶۱	۱	۸	۰
محمدآباد	۰	۰	۰	۰	۰
محمدی	۷	۷	۰	۰	۰
مهرستان	۷	۶	۱	۰	۰
میرجاوه	۴۷	۴۲	۱	۱	۳
نصرت آباد	۶	۶	۰	۰	۰
نگور	۰	۰	۰	۰	۰
نوک آباد	۲۰	۱۵	۰	۵	۰
نیک شهر	۲۴	۲۴	۰	۰	۰
هیدوچ	۰	۰	۰	۰	۰

۶۳- پروانه‌های احداث ساختمان برحسب مورد استفاده‌ی ساختمان در نقاط شهری استان فارس: سال ۱۳۹۶

شهر	جمع	مسکونی	مسکونی و کارگاه توأم	بازرگانی	سایر
استان.....	۹۱۱۳	۱۱۵۱	۴۳۶	۴۱۳	۳۶
استان .....	۲۳۳	۲۱۹	۶	۸	۰
آباده طشک .....	۱۳	۱۳	۰	۰	۰
اردکان .....	۹۳	۸۱	۸	۴	۰
ارسنجان .....	۷۳	۶۱	۴	۴	۴
استهبان .....	۱۲۹	۱۱۷	۴	۸	۰
اسیر .....	۱۹	۱۹	۰	۰	۰
اشکنان .....	۴۱	۳۹	۰	۲	۰
افزر .....	۸	۷	۰	۱	۰
اقلید .....	۸۹	۸۵	۰	۴	۰
امام شهر .....	۳۶	۳۲	۱	۳	۰
اهل .....	۴۴	۳۹	۴	۱	۰
اوز .....	۷۶	۶۶	۸	۲	۰
ایچ .....	۲۵	۲۴	۰	۱	۰
ایزدخواست .....	۱۱	۱۱	۰	۰	۰
باب انار .....	۶۱	۵۰	۴	۷	۰
بابامنییر .....	۱	۱	۰	۰	۰
بالاده .....	۳۸	۳۱	۱	۶	۰
بنارویه .....	۴۹	۴۶	۱	۲	۰
بهن .....	۴۴	۳۸	۵	۱	۰
بوانات .....	۳۱	۲۴	۵	۲	۰
بیرم .....	۳۴	۳۳	۰	۱	۰
بیضا .....	۴۲	۳۵	۳	۴	۰
جنت شهر .....	۷۷	۷۱	۰	۶	۰
چهرم .....	۳۰۷	۲۷۹	۱۱	۱۷	۰

۶۳- پروانه‌های احداث ساختمان برحسب مورد استفاده‌ی ساختمان در نقاط شهری استان فارس: سال ۱۳۹۶ (دنباله)

شهر	جمع	مسکونی	مسکونی و کارگاه توأم	بازرگانی	سایر
جویم	۱۰۷	۸۷	۱	۱۹	۰
حاجی آباد	۲۱۹	۲۰۶	۱	۱۱	۱
حسامی	۱۵	۱۵	۰	۰	۰
حسن آباد	۷	۷	۰	۰	۰
خانه زنیان	۱۴	۱۴	۰	۰	۰
خانیمن	۹	۷	۲	۰	۰
خاوران	۱۸	۱۷	۱	۰	۰
خرامه	۴۰	۳۷	۰	۳	۰
خشت	۷۰	۶۱	۷	۲	۰
خنج	۶۴	۶۳	۰	۰	۱
خور	۴۵	۳۳	۲	۸	۲
خوزی	۴۱	۴۱	۰	۰	۰
خومه زار	۳۵	۳۱	۲	۲	۰
داراب	۲۱۳	۲۰۲	۵	۶	۰
داریان	۳۲	۲۳	۵	۴	۰
دبیران	۱۰۰	۹۸	۰	۲	۰
دژکرد	۷	۶	۰	۱	۰
دهرم	۱۵	۱۳	۱	۱	۰
دوبرجی	۲۱	۱۸	۰	۳	۰
دوزه	۴۷	۴۶	۰	۱	۰
رامجرد	۵	۵	۰	۰	۰
رونیز	۴۱	۳۶	۲	۳	۰
زاهدشهر	۸۴	۸۲	۰	۲	۰
زرقان	۵۵	۴۹	۲	۴	۰
سده	۸	۵	۰	۳	۰

۶۳- پروانه‌های احداث ساختمان برحسب مورد استفاده‌ی ساختمان در نقاط شهری استان فارس: سال ۱۳۹۶ (دنباله)

شهر	جمع	مسکونی	مسکونی و کارگاه توأم	بازرگانی	سایر
سروستان .....	۹۴	۸۱	۹	۴	۰
سعادت شهر .....	۴۷	۴۵	۰	۲	۰
سلطان شهر .....	۰	۰	۰	۰	۰
سورمق .....	۱۶	۱۱	۰	۵	۰
سیدان .....	۱۷	۱۳	۲	۱	۱
ششده .....	۱۹	۱۶	۱	۲	۰
شهریبر .....	۷۵	۷۰	۲	۳	۰
شهرصدرا .....	۳۰۶	۳۰۱	۳	۱	۱
شیراز .....	۱۸۸۰	۱۵۵۸	۱۸۹	۱۲۰	۱۳
صغاد .....	۳۲	۲۹	۲	۱	۰
صفاشهر .....	۱۰۶	۹۶	۲	۶	۲
علامرودشت .....	۴۸	۴۲	۱	۵	۰
عمادده .....	۲۰	۱۸	۲	۰	۰
فدامی .....	۷۸	۷۷	۰	۱	۰
فراشبند .....	۱۲۷	۱۱۸	۳	۶	۰
فسا .....	۳۵۸	۳۵۱	۴	۲	۱
فیروزآباد .....	۲۳۴	۲۰۴	۷	۲۳	۰
قادرآباد .....	۴۷	۴۷	۰	۰	۰
قایمیه .....	۶۸	۶۵	۲	۱	۰
قره بلاغ .....	۱۹	۱۹	۰	۰	۰
قطب آباد .....	۱۵	۱۲	۱	۲	۰
قطرویه .....	۵۴	۵۰	۱	۲	۱
قیر .....	۹۷	۹۲	۰	۵	۰
کارزین (فتح آباد) .....	۱۲۰	۱۱۴	۱	۵	۰
کازرون .....	۲۸۱	۲۱۹	۶	۵۶	۰

۶۳- پروانه‌های احداث ساختمان برحسب مورد استفاده‌ی ساختمان در نقاط شهری استان فارس: سال ۱۳۹۶ (دنباله)

شهر	جمع	مسکونی	مسکونی و کارگاه توأم	بازرگانی	سایر
کامفیروز .....	۱۸	۱۸	۰	۰	۰
کره ای .....	۴۳	۳۸	۲	۳	۰
کنارتخته .....	۳۴	۳۲	۲	۰	۰
کوار .....	۱۱۵	۱۰۹	۰	۵	۱
کوپن .....	۱۵	۱۵	۰	۰	۰
کوهنجان .....	۷	۷	۰	۰	۰
گراش .....	۱۷۱	۱۵۰	۱۴	۵	۲
گله دار .....	۹۲	۷۷	۱۱	۴	۰
لار .....	۱۷۱	۱۵۱	۷	۱۲	۱
لامرد .....	۳۵۱	۳۲۲	۱۸	۱۰	۱
لپویی .....	۱۲	۸	۲	۲	۰
لطیفی .....	۵۱	۵۰	۰	۱	۰
مادرسلیمان .....	۷	۷	۰	۰	۰
مبارک آباددیز .....	۱۵	۱۵	۰	۰	۰
مرودشت .....	۱۹۷	۱۷۶	۱۵	۴	۲
مزايجان .....	۸	۸	۰	۰	۰
مشکان .....	۲۸	۲۶	۰	۲	۰
مصیری .....	۴۲	۳۷	۴	۱	۰
مهر .....	۱۰۹	۱۰۰	۶	۳	۰
میان شهر .....	۳۳	۳۱	۱	۱	۰
میمند .....	۶۶	۶۱	۴	۱	۰
نوبندگان .....	۱۳	۱۳	۰	۰	۰
نوجین .....	۳۹	۳۶	۱	۱	۱
نودان .....	۸	۷	۰	۱	۰
نورآباد .....	۱۲۰	۱۱۰	۳	۷	۰
نی ریز .....	۲۰۹	۱۹۲	۹	۷	۱
هماشهر .....	۲۵	۲۵	۰	۰	۰
وراوی .....	۷۰	۶۶	۳	۱	۰

۶۴- پروانه‌های احداث ساختمان برحسب مورد استفاده‌ی ساختمان در نقاط شهری استان قزوین: سال ۱۳۹۶

شهر	جمع	مسکونی	مسکونی و کارگاه توأم	بازرگانی	سایر
استان.....	۲۰۱۷	۱۷۱۳	۱۵۱	۱۲۱	۳۲
استان .....	۲۸	۲۰	۰	۴	۴
آبیک .....	۹۵	۸۵	۴	۴	۲
آوج .....	۱۱	۷	۲	۲	۰
ارداق .....	۸	۴	۲	۲	۰
اسفرورین .....	۵۴	۵۰	۲	۲	۰
اقبالیه .....	۶۱	۴۴	۱۱	۴	۲
الوند .....	۱۶۹	۱۳۵	۲۴	۷	۳
بویین زهرا .....	۱۶۷	۱۳۴	۳۱	۱	۱
بیدستان .....	۱۷	۹	۳	۵	۰
تاکستان .....	۹۷	۸۴	۱۰	۰	۳
خاکعلی .....	۱	۰	۰	۰	۱
خرمدشت .....	۲۸	۲۴	۴	۰	۰
دانسفهان .....	۲۱	۱۸	۲	۱	۰
رازمیان .....	۸	۷	۱	۰	۰
سگزآباد .....	۸	۸	۰	۰	۰
سیردان .....	۱۴	۱۲	۱	۱	۰
شال .....	۷	۶	۱	۰	۰
شریفیه .....	۱۲	۱۰	۰	۱	۱
ضیادآباد .....	۳۲	۲۸	۴	۰	۰
قزوین .....	۹۸۲	۹۰۲	۲۹	۴۱	۱۰
کوهین .....	۴	۳	۱	۰	۰
محمدیه .....	۱۳۵	۸۱	۹	۴۲	۳
محمودآبادنمونه .....	۲۶	۱۳	۸	۳	۲
معلم کلایه .....	۱۳	۱۳	۰	۰	۰
نرجه .....	۱۹	۱۶	۲	۱	۰

۶۵- پروانه‌های احداث ساختمان برحسب مورد استفاده‌ی ساختمان در نقاط شهری استان قم: سال ۱۳۹۶

شهر	جمع	مسکونی	مسکونی و کارگاه توأم	بازرگانی	سایر
استان.....	۲۵۵۱	۱۹۳۲	۳۷۴	۱۹۴	۵۱
استان .....	۳۸	۳۳	۵	۰	۰
دستجرد .....	۳۳	۲۹	۴	۰	۰
سلفچگان .....	۱۶	۱۳	۳	۰	۰
قم .....	۲۳۷۵	۱۷۶۹	۳۵۸	۱۹۱	۵۷
قنات .....	۷۷	۷۴	۱	۱	۱
کهنک .....	۱۹	۱۴	۳	۲	۰

مرکز آمار ایران



۶۶- پروانه‌های احداث ساختمان برحسب مورد استفاده‌ی ساختمان در نقاط شهری استان کردستان: سال ۱۳۹۶

شهر	جمع	مسکونی	مسکونی و کارگاه توأم	بازرگانی	سایر
استان.....	۲۳۰۶	۱۱۵۴	۲۸۰	۱۱۴	۵۸
استان .....	۱	۱	۰	۰	۰
اورامان تخت .....	۰	۰	۰	۰	۰
بابارشانی .....	۵	۵	۰	۰	۰
بانه .....	۱۱۹	۸۵	۲۸	۳	۳
برده رشه .....	۱	۰	۰	۱	۰
بلبان آباد .....	۵	۵	۰	۰	۰
بوئین سفلی .....	۴	۴	۰	۰	۰
بیجار .....	۴۷	۴۱	۰	۳	۳
پیرتاج .....	۰	۰	۰	۰	۰
توپ آغاج .....	۱	۱	۰	۰	۰
چناره .....	۰	۰	۰	۰	۰
دزج .....	۵	۳	۲	۰	۰
دلبران .....	۱۳	۱۱	۲	۰	۰
دهگلان .....	۱۱۸	۱۰۳	۱۱	۴	۰
دیواندره .....	۱۲۲	۸۷	۱۸	۱۷	۰
زرینه .....	۱۴	۱۱	۲	۰	۱
سروآباد .....	۱۰	۵	۳	۱	۱
سریش آباد .....	۳۸	۳۴	۴	۰	۰
سقز .....	۷۳۸	۵۶۸	۱۴۴	۲۱	۵
سنندج .....	۴۴۰	۳۸۵	۲۲	۲۶	۷
شویشه .....	۱۴	۸	۴	۲	۰
صاحب .....	۹	۷	۲	۰	۰
قروه .....	۲۵۸	۲۱۴	۲۱	۲۲	۱
کامیاران .....	۱۹۹	۱۵۲	۸	۴	۳۵

۶۶- پروانه‌های احداث ساختمان برحسب مورد استفاده‌ی ساختمان در نقاط شهری استان کردستان: سال ۱۳۹۶ (دنباله)

شهر	جمع	مسکونی	مسکونی و کارگاه توأم	بازرگانی	سایر
کانی دینار .....	۲۰	۱۹	۱	۰	۰
کانی سور .....	۳	۱	۱	۱	۰
مریوان .....	۹۹	۸۶	۵	۶	۲
موچش .....	۱۶	۱۱	۲	۳	۰
یاسوکند .....	۷	۷	۰	۰	۰

مرکز آمار ایران

۶۷- پروانه‌های احداث ساختمان برحسب مورد استفاده‌ی ساختمان در نقاط شهری استان کرمان: سال ۱۳۹۶

شهر	جمع	مسکونی	مسکونی و کارگاه توأم	بازرگانی	سایر
استان.....	۹۴۲۹	۱۵۴۱	۳۷۹	۴۳۰	۷۹
استان .....	۱۲۳	۱۰۷	۱۵	۰	۱
ارزویییه .....	۱۱۶	۱۱۲	۳	۱	۰
امین شهر .....	۲۲	۱۹	۰	۳	۰
انار .....	۱۱۸	۱۰۲	۸	۸	۰
اندوهجرد .....	۴	۴	۰	۰	۰
باغین .....	۵۸	۵۱	۴	۳	۰
بافت .....	۳۹۶	۳۶۱	۲۳	۸	۴
بردسیر .....	۲۰۸	۱۸۵	۱۵	۱	۷
بروات .....	۳۹	۳۳	۴	۲	۰
بزنجان .....	۱۱۹	۱۱۴	۴	۱	۰
بلورد .....	۴	۳	۰	۱	۰
بلوک .....	۴۸	۴۸	۰	۰	۰
بم .....	۳۶۵	۳۲۲	۲۰	۲۰	۳
بهرمان .....	۲۶	۲۱	۰	۵	۰
پاریز .....	۱۲	۱۲	۰	۰	۰
جبالبارز .....	۱۲	۱۲	۰	۰	۰
جوپار .....	۵۲	۵۰	۱	۱	۰
جوزم .....	۹	۹	۰	۰	۰
جیرفت .....	۳۰۰	۲۷۹	۸	۱۲	۱
چترود .....	۳۳	۲۹	۴	۰	۰
خاتون اباد .....	۲۴	۱۵	۱	۸	۰
خانوک .....	۸	۸	۰	۰	۰
خواجو شهر .....	۲۳	۱۸	۲	۳	۰
خورسند .....	۲۳۳	۲۲۶	۵	۱	۱

۶۷- پروانه‌های احداث ساختمان برحسب مورد استفاده‌ی ساختمان در نقاط شهری استان کرمان: سال ۱۳۹۶ (دنباله)

شهر	جمع	مسکونی	مسکونی و کارگاه توأم	بازرگانی	سایر
درب بهشت .....	۵۴	۴۸	۴	۲	۰
دشتکار .....	۴۳	۴۳	۰	۰	۰
دهج .....	۱۹	۱۹	۰	۰	۰
دوساری .....	۲۷	۲۳	۱	۲	۱
رابر .....	۱۲۸	۱۰۵	۱۲	۵	۶
راور .....	۱۸۴	۱۷۷	۱	۶	۰
راین .....	۳۷	۳۲	۲	۳	۰
رفسنجان .....	۹۴۳	۸۴۷	۴۳	۵۱	۲
رودبار .....	۲۶۶	۲۵۶	۸	۲	۰
ریحان .....	۸	۸	۰	۰	۰
زرنند .....	۶۵۶	۵۸۵	۲۴	۳۹	۸
زنگی آباد .....	۴۳	۴۳	۰	۰	۰
زهکلوٹ .....	۹۲	۸۰	۴	۸	۰
زیدآباد .....	۲۱	۱۸	۱	۲	۰
سیرجان .....	۴۷۴	۴۱۵	۲۲	۲۸	۹
شهداد .....	۲۱	۲۱	۰	۰	۰
شهربابک .....	۲۹۴	۲۴۴	۲۱	۱۴	۱۵
صفاییه .....	۵	۵	۰	۰	۰
عنبرآباد .....	۱۹۱	۱۸۱	۵	۴	۱
فاریاب .....	۶۴	۵۵	۶	۳	۰
فهرج .....	۶۰	۵۴	۰	۶	۰
قلعه گنج .....	۱۲۳	۱۰۴	۷	۱۰	۲
کاظم آباد .....	۱۸	۱۸	۰	۰	۰
کرمان .....	۱۵۰۷	۱۳۴۶	۴۷	۱۰۲	۱۲
کشکویه .....	۳۱	۲۴	۴	۳	۰

۶۷- پروانه‌های احداث ساختمان برحسب مورد استفاده‌ی ساختمان در نقاط شهری استان کرمان: سال ۱۳۹۶ (دنباله)

شهر	جمع	مسکونی	مسکونی و کارگاه توأم	بازرگانی	سایر
کهنوج .....	۵۱۸	۴۹۹	۱۰	۸	۱
کوهینان .....	۹۹	۹۳	۲	۴	۰
کیانشهر .....	۴۵	۴۳	۱	۱	۰
گلباف .....	۲۰	۱۶	۴	۰	۰
گلزار .....	۱۹	۱۹	۰	۰	۰
گنبدکی .....	۲	۲	۰	۰	۰
لاله زار .....	۵۲	۴۸	۲	۲	۰
ماهان .....	۱۳۹	۱۳۰	۰	۹	۰
محمدآباد .....	۷۶	۶۷	۵	۳	۱
محمی آباد .....	۳۱	۳۱	۰	۰	۰
مردهک .....	۹	۹	۰	۰	۰
مس سرچشمه .....	۰	۰	۰	۰	۰
منوجان .....	۱۴۱	۱۲۳	۱۱	۷	۰
نجف شهر .....	۲۷۲	۲۵۴	۸	۹	۱
نرماشیر .....	۱۰۶	۹۲	۲	۱۰	۲
نظام شهر .....	۲۱	۲۱	۰	۰	۰
نگار .....	۳۱	۲۴	۳	۴	۰
نودژ .....	۲۸	۲۴	۲	۱	۱
هجدک .....	۰	۰	۰	۰	۰
هماشهر .....	۴۶	۴۶	۰	۰	۰
هنزا .....	۱۸	۱۶	۰	۲	۰
یزدان شهر .....	۹۵	۹۳	۰	۲	۰

مرکز آمار ایران

۶۸- پروانه‌های احداث ساختمان برحسب مورد استفاده‌ی ساختمان در نقاط شهری استان کرمانشاه: سال ۱۳۹۶

شهر	جمع	مسکونی	مسکونی و کارگاه توأم	بازرگانی	سایر
استان.....	۳۰۵۵	۲۲۳۴	۱۲۱	۱۲۵	۲۵
استان .....	۹	۷	۰	۱	۱
اسلام آبادغرب .....	۲۲۰	۲۰۲	۱۱	۶	۱
بانوره .....	۱۶	۱۶	۰	۰	۰
باینگان .....	۷	۷	۰	۰	۰
بیستون .....	۰	۰	۰	۰	۰
پاوه .....	۷۲	۶۷	۴	۱	۰
تازه آباد .....	۱۰۱	۹۳	۴	۳	۱
جوانرود .....	۱۲۹	۱۲۱	۴	۴	۰
حمیل .....	۱۴	۱۲	۲	۰	۰
رباط .....	۲	۰	۱	۱	۰
روانسر .....	۱۰۷	۸۵	۱۰	۸	۴
ریجاب .....	۱۳	۱۲	۱	۰	۰
سرپل ذهاب .....	۸۸۴	۸۳۵	۲۲	۲۶	۱
سرمست .....	۱۷	۱۶	۰	۱	۰
سטר .....	۰	۰	۰	۰	۰
سنقر .....	۱۵۴	۱۴۴	۸	۲	۰
سومار .....	۰	۰	۰	۰	۰
شاهو .....	۹	۹	۰	۰	۰
صحنه .....	۱۱۳	۹۸	۶	۶	۳
قصرشیرین .....	۶۹	۵۹	۵	۴	۱
کرمانشاه .....	۸۱۸	۶۹۴	۸۲	۳۵	۷
کرنده .....	۱۴	۱۳	۱	۰	۰
کنگاور .....	۸۰	۷۸	۱	۰	۱
کوزران .....	۲۱	۲۰	۱	۰	۰

۶۸- پروانه‌های احداث ساختمان برحسب مورد استفاده‌ی ساختمان در نقاط شهری استان کرمانشاه: سال ۱۳۹۶ (دنباله)

شهر	جمع	مسکونی	مسکونی و کارگاه توأم	بازرگانی	سایر
گهواره .....	۱۲	۱۱	۱	۰	۰
گودین .....	۰	۰	۰	۰	۰
گیلانغرب .....	۸۸	۶۷	۵	۱۶	۰
میان راهان .....	۳	۱	۰	۱	۱
نودشه .....	۸	۷	۱	۰	۰
نوسود .....	۷	۵	۰	۰	۲
هرسین .....	۶۸	۵۵	۱	۱۰	۲
هلشی .....	۰	۰	۰	۰	۰

مرکز آمار ایران

۶۹- پروانه‌های احداث ساختمان برحسب مورد استفاده‌ی ساختمان در نقاط شهری استان کهگیلویه و بویراحمد:

سال ۱۳۹۶

شهر	جمع	مسکونی	مسکونی و کارگاه توأم	بازرگانی	سایر
استان.....	۱۴۸۴	۱۲۸۵	۶۵	۱۲۴	۱۰
استان .....	۵۴	۴۹	۰	۵	۰
پاتاوه .....	۳۴	۳۲	۰	۲	۰
چرام .....	۶۷	۶۳	۱	۳	۰
چیتاب .....	۱۳	۱۲	۰	۱	۰
دهدشت .....	۲۳۴	۲۲۰	۲	۱۱	۱
دوگنبدان .....	۲۲۱	۲۰۲	۰	۱۴	۵
دیشموک .....	۱۹	۱۷	۰	۲	۰
سرفاریاب .....	۱۷	۱۶	۰	۱	۰
سوق .....	۳۴	۳۲	۱	۱	۰
سی سخت .....	۵۵	۴۵	۷	۱	۲
قلعه رئیسی .....	۱۱	۷	۲	۲	۰
گراب سفلی .....	۹	۹	۰	۰	۰
لنده .....	۵۴	۴۸	۱	۵	۰
لیکک .....	۱۸۳	۱۲۵	۷	۵۱	۰
مادوان .....	۲۵	۲۳	۲	۰	۰
مارگون .....	۱۸	۱۶	۱	۱	۰
یاسوج .....	۴۳۶	۳۶۹	۴۱	۲۴	۲

مرکز آمار ایران



۷۰- پروانه‌های احداث ساختمان برحسب مورد استفاده‌ی ساختمان در نقاط شهری استان گلستان: سال ۱۳۹۶

شهر	جمع	مسکونی	مسکونی و کارگاه توأم	بازرگانی	سایر
استان.....	۱۸۹۴	۱۴۵۷	۲۷۹	۱۳۰	۳۸
استان .....	۶۴	۶۲	۱	۰	۱
آق قلا .....	۳۹	۲۹	۸	۰	۲
انبارآلوم .....	۲	۱	۰	۰	۱
اینچه برون .....	۱۴	۱۲	۱	۱	۰
بندرترکمن .....	۸۳	۵۹	۲۳	۰	۱
بندرگز .....	۵۳	۳۸	۸	۶	۱
تاتارعلیا .....	۸	۷	۱	۰	۰
جلین .....	۷	۶	۰	۰	۱
خان ببین .....	۵	۴	۰	۰	۱
دلند .....	۱۰	۸	۱	۰	۱
رامیان .....	۲۹	۲۱	۴	۳	۱
سرخنکلاته .....	۱۹	۹	۷	۱	۲
سنگدوین .....	۱۵	۹	۴	۱	۱
سیمین شهر .....	۳۲	۲۳	۶	۳	۰
علی اباد .....	۱۴۲	۱۱۶	۱۳	۱۲	۱
فاضل آباد .....	۳۵	۳۲	۲	۱	۰
فراغی .....	۳	۲	۰	۱	۰
قرق .....	۱۱	۱۰	۰	۱	۰
کردکوئ .....	۵۰	۴۵	۰	۴	۱
کلاله .....	۲۵	۱۵	۵	۵	۰
گالیکش .....	۶۳	۵۰	۱۱	۲	۰
گرگان .....	۴۴۹	۳۶۰	۴۰	۳۹	۱۰
گمیش تپه .....	۶۵	۵۴	۱۰	۰	۱
گنبدکاووس .....	۵۱۹	۳۶۹	۱۱۳	۳۶	۱

۷۰- پروانه‌های احداث ساختمان برحسب مورد استفاده‌ی ساختمان در نقاط شهری استان گلستان: سال ۱۳۹۶ (دنباله)

شهر	جمع	مسکونی	مسکونی و کارگاه توأم	بازرگانی	سایر
مراوه .....	۵۷	۵۱	۲	۰	۴
مزرعه .....	۱۰	۱۰	۰	۰	۰
مینودشت .....	۵۶	۳۳	۱۵	۲	۶
نگین شهر .....	۷	۳	۳	۰	۱
نوده خاندوز .....	۷	۵	۱	۱	۰
نوکنده .....	۱۵	۱۴	۰	۱	۰

مرکز آمار ایران

۷۱- پروانه‌های احداث ساختمان برحسب مورد استفاده‌ی ساختمان در نقاط شهری استان گیلان: سال ۱۳۹۶

شهر	جمع	مسکونی	مسکونی و کارگاه توأم	بازرگانی	سایر
استان.....	۴۳۴۳	۳۶۳۳	۴۷۰	۲۱۷	۲۳
استان .....	۱۰۰	۷۵	۲۰	۳	۲
آستانه اشرفیه .....	۱۵۵	۱۱۴	۳۰	۹	۲
احمدسرگوراب .....	۲۳	۲۲	۱	۰	۰
اسالم .....	۶۱	۵۴	۵	۲	۰
اطاقور .....	۲۴	۱۸	۶	۰	۰
املش .....	۱۳۸	۱۰۲	۲۷	۹	۰
بازار جمعه .....	۴۹	۳۰	۱۱	۸	۰
بره سر .....	۱۹	۱۳	۶	۰	۰
بندرانزلی .....	۱۷۶	۱۴۸	۱۶	۱۲	۰
پره سر .....	۲۸	۲۶	۲	۰	۰
توتکابن .....	۷	۵	۲	۰	۰
چیرنده .....	۹	۸	۰	۱	۰
چابکسر .....	۱۰۱	۸۹	۸	۴	۰
چاف و چمخاله .....	۲۶۶	۲۵۶	۷	۳	۰
چوبر .....	۱۲	۱۰	۱	۰	۱
حویق .....	۱۲	۸	۲	۱	۱
خشکبیجار .....	۴۰	۳۱	۵	۴	۰
خمام .....	۳۶	۲۶	۸	۲	۰
دیلمان .....	۵۱	۴۰	۷	۴	۰
رانکوه .....	۳۲	۲۵	۷	۰	۰
رحیم آباد .....	۱۰۱	۹۱	۶	۴	۰
رستم آباد .....	۵۵	۵۰	۱	۲	۲
رشت .....	۸۴۷	۷۷۳	۴۵	۲۳	۶
رضوانشهر .....	۸۷	۷۷	۱۰	۰	۰

۷۱- پروانه‌های احداث ساختمان برحسب مورد استفاده‌ی ساختمان در نقاط شهری استان گیلان: سال ۱۳۹۶ (دنباله)

شهر	جمع	مسکونی	مسکونی و کارگاه توأم	بازرگانی	سایر
رودبار .....	۱۲	۱۱	۰	۰	۱
رودبنه .....	۲۲	۱۴	۷	۱	۰
رودسر .....	۱۴۴	۱۰۰	۲۹	۱۳	۲
سنگر .....	۱۱۵	۹۲	۱۰	۱۳	۰
سیاهکل .....	۱۳۵	۱۰۹	۲۵	۱	۰
شفت .....	۴۱	۳۴	۵	۲	۰
شلمان .....	۲۹	۲۲	۴	۳	۰
صومعه سرا .....	۱۱۸	۹۵	۱۷	۶	۰
فومن .....	۸۴	۵۷	۱۴	۱۳	۰
کلاچای .....	۳۳	۲۵	۶	۲	۰
کوچصفهان .....	۲۵	۱۹	۴	۲	۰
کومله .....	۲۹	۲۵	۲	۱	۱
کیاشهر .....	۱۸۹	۱۷۷	۳	۹	۰
گوراب زرمیخ .....	۲۹	۲۶	۰	۳	۰
لاهیجان .....	۲۵۱	۲۰۹	۳۱	۱۱	۰
لشت نشاء .....	۷۸	۷۲	۳	۳	۰
لنگرود .....	۱۹۶	۱۶۷	۲۰	۸	۱
لوشان .....	۲۳	۱۴	۳	۶	۰
لولمان .....	۲۴	۲۱	۰	۱	۲
لوندویل .....	۴۵	۴۱	۳	۱	۰
لیسار .....	۳۶	۲۴	۷	۵	۰
ماسال .....	۵۳	۳۲	۱۱	۱۰	۰
ماسوله .....	۱	۱	۰	۰	۰
ماکلوان .....	۵۴	۴۵	۷	۲	۰
مرجقل .....	۷	۵	۱	۱	۰
منجیل .....	۱۴	۹	۱	۲	۲
هشتپر (تالش) .....	۹۹	۷۳	۲۰	۶	۰
واجارگاه .....	۲۸	۲۳	۴	۱	۰

۷۲- پروانه‌های احداث ساختمان برحسب مورد استفاده‌ی ساختمان در نقاط شهری استان لرستان: سال ۱۳۹۶

شهر	جمع	مسکونی	مسکونی و کارگاه توأم	بازرگانی	سایر
استان.....	۲۳۱۴	۱۹۰۵	۱۷۸۱	۲۰۲	۲۹
استان .....	۱۷۵	۱۳۲	۱۷	۲۳	۳
اشترینان .....	۸	۷	۰	۱	۰
الشر .....	۱۰۵	۹۲	۱۰	۳	۰
الیگودرز .....	۱۵۵	۱۰۱	۴۴	۹	۱
بروجرد .....	۴۹۳	۳۸۶	۱۳	۷۹	۱۵
بیران شهر .....	۵	۴	۱	۰	۰
پلدختر .....	۱۱۰	۱۰۴	۲	۴	۰
چالانچولان .....	۱۳	۵	۳	۵	۰
چقابل .....	۴۵	۴۰	۲	۳	۰
خرم آباد .....	۶۰۲	۵۱۹	۳۴	۴۳	۶
درب گنبد .....	۰	۰	۰	۰	۰
دورود .....	۱۳۹	۱۳۹	۰	۰	۰
زاغه .....	۱۱	۱۱	۰	۰	۰
سپیددشت .....	۱۲	۱۲	۰	۰	۰
سراب دوره .....	۲۶	۲۱	۴	۱	۰
شول آباد .....	۲	۲	۰	۰	۰
فیروزآباد .....	۱۶	۱۱	۳	۲	۰
کوهدشت .....	۱۲۸	۹۱	۲۴	۱۱	۲
کوهنانی .....	۶۷	۶۱	۲	۳	۱
گراب .....	۱۴	۱۲	۲	۰	۰
معمولان .....	۲۲	۲۲	۰	۰	۰
مومن آباد .....	۱۲	۹	۰	۲	۱
نورآباد .....	۱۲۸	۹۹	۱۷	۱۲	۰
هفت چشمه .....	۰	۰	۰	۰	۰
ویسیان .....	۲۶	۲۵	۰	۱	۰

۷۳- پروانه‌های احداث ساختمان برحسب مورد استفاده‌ی ساختمان در نقاط شهری استان مازندران: سال ۱۳۹۶

شهر	جمع	مسکونی	مسکونی و کارگاه توأم	بازرگانی	سایر
استان.....	۴۳۷۶	۳۷۹۸	۳۳۳	۲۱۳	۳۲
استان .....	۱۱	۱۰	۱	۰	۰
آمل .....	۵۵۱	۵۲۱	۲۴	۵	۱
ارطه .....	۵	۵	۰	۰	۰
امامزاده عبدالله .....	۱۴	۱۰	۲	۲	۰
امیرکلا .....	۷۸	۵۸	۱۲	۷	۱
ایزدشهر .....	۵۴	۴۴	۷	۳	۰
بابل .....	۳۹۵	۳۴۵	۳۱	۱۸	۱
بابلسر .....	۱۰۰	۹۵	۲	۳	۰
بلده .....	۱۲	۱۱	۱	۰	۰
بهشهر .....	۱۳۴	۱۰۰	۲۳	۹	۲
بهنمیر .....	۱۸	۱۵	۰	۳	۰
پایین هولار .....	۱	۱	۰	۰	۰
پل سفید .....	۱۳	۱۲	۱	۰	۰
پول .....	۹	۸	۰	۱	۰
تنکابن .....	۱۰۱	۸۸	۷	۶	۰
جویبار .....	۵۱	۳۲	۸	۹	۲
چالوس .....	۱۷۶	۱۵۴	۱۴	۸	۰
چمستان .....	۳۹	۲۷	۶	۵	۱
خرم آباد .....	۱۵	۱۲	۱	۱	۱
خلیل شهر .....	۶۶	۵۱	۹	۵	۱
خوش رودپی .....	۱۸	۱۴	۱	۳	۰
دابودشت .....	۸	۳	۲	۲	۱
رامسر .....	۱۱۴	۹۶	۱۴	۴	۰
رستمکلا .....	۳۵	۲۵	۸	۱	۱

۷۳- پروانه‌های احداث ساختمان برحسب مورد استفاده‌ی ساختمان در نقاط شهری استان مازندران: سال ۱۳۹۶ (دنباله)

شهر	جمع	مسکونی	مسکونی و کارگاه توأم	بازرگانی	سایر
رویان .....	۵۰	۴۱	۵	۳	۱
رینه .....	۱۶	۱۵	۰	۰	۱
زرگرمحله .....	۲	۲	۰	۰	۰
زیرآب .....	۳۹	۳۹	۰	۰	۰
ساری .....	۳۴۳	۲۴۹	۵۱	۴۳	۰
سرخرود .....	۲۹	۲۶	۲	۱	۰
سلمان شهر .....	۱۵	۱۴	۰	۱	۰
سورک .....	۱	۱	۰	۰	۰
شیرگاه .....	۴۲	۴۰	۰	۲	۰
شیروود .....	۱۳۱	۱۲۵	۶	۰	۰
عباس اباد .....	۴۵	۴۲	۰	۲	۱
فریدونکنار .....	۵۳	۴۲	۲	۸	۱
فریم .....	۰	۰	۰	۰	۰
قائم شهر .....	۵۳۰	۴۸۸	۲۸	۸	۶
کتالم وسادات شهر .....	۱۰۸	۹۸	۶	۴	۰
کوهی خیل .....	۵	۲	۳	۰	۰
کیاسر .....	۰	۰	۰	۰	۰
کجور .....	۹	۷	۲	۰	۰
کلارآباد .....	۸۷	۸۴	۱	۲	۰
کلاردشت .....	۱۱۳	۱۰۸	۲	۱	۲
کیاکلا .....	۳۴	۳۱	۰	۲	۱
گتاب .....	۱۴	۷	۲	۵	۰
گزنک .....	۲	۲	۰	۰	۰
گلوگاه .....	۵۱	۳۹	۱۱	۱	۰
گلوگاه بندپی .....	۱۶	۱۶	۰	۰	۰

۷۳- پروانه‌های احداث ساختمان برحسب مورد استفاده‌ی ساختمان در نقاط شهری استان مازندران: سال ۱۳۹۶ (دنباله)

شهر	جمع	مسکونی	مسکونی و کارگاه توأم	بازرگانی	سایر
محمودآباد .....	۶۵	۵۴	۶	۵	۰
مرزن آباد .....	۳۱	۲۱	۷	۳	۰
مرزیکلا .....	۰	۰	۰	۰	۰
نشتارود .....	۲۲	۱۲	۱	۸	۱
نکا .....	۱۰۱	۹۰	۳	۵	۳
نور .....	۷۰	۵۹	۵	۵	۱
نوشهر .....	۱۳۴	۱۲۵	۷	۱	۱
هادی شهر .....	۸۶	۷۷	۲	۶	۱
هچیرود .....	۱۱۴	۱۰۵	۷	۲	۰

مرکز آمار ایران



۷۴- پروانه‌های احداث ساختمان برحسب مورد استفاده‌ی ساختمان در نقاط شهری استان مرکزی: سال ۱۳۹۶

شهر	جمع	مسکونی	مسکونی و کارگاه توأم	بازرگانی	سایر
استان.....	۲۰۴۲	۱۶۵۲	۱۸۷	۱۵۰	۵۳
استان .....	۴۳	۳۳	۶	۴	۰
آشتیان .....	۷۱	۶۰	۱	۷	۳
آوه .....	۵	۵	۰	۰	۰
اراک .....	۶۴۹	۵۶۴	۵۷	۱۹	۹
پرندهک .....	۶	۵	۱	۰	۰
تفرش .....	۶۵	۵۵	۳	۷	۰
توره .....	۱۲	۱۰	۱	۱	۰
جاورسیان .....	۰	۰	۰	۰	۰
خشکرد .....	۲۵	۱۷	۸	۰	۰
خمین .....	۲۲۳	۱۸۴	۸	۳۰	۱
خنجین .....	۹	۸	۱	۰	۰
خنداب .....	۱۰	۱۰	۰	۰	۰
داودآباد .....	۴	۳	۱	۰	۰
دلیجان .....	۹۴	۶۵	۱۲	۶	۱۱
رازقان .....	۶	۵	۱	۰	۰
زاویه .....	۱۹	۱۸	۱	۰	۰
ساروق .....	۹	۹	۰	۰	۰
ساوه .....	۲۱۳	۱۶۹	۲۷	۱۶	۱
شازند .....	۵۲	۳۶	۱۰	۲	۴
شهباز .....	۸	۸	۰	۰	۰
غرق آباد .....	۴۰	۳۸	۱	۱	۰
فرمهین .....	۴۸	۳۹	۴	۵	۰
قورچی باشی .....	۳	۳	۰	۰	۰
کارچان .....	۱۵	۱۱	۱	۱	۲

۷۴- پروانه‌های احداث ساختمان برحسب مورد استفاده‌ی ساختمان در نقاط شهری استان مرکزی: سال ۱۳۹۶ (دنباله)

شهر	جمع	مسکونی	مسکونی و کارگاه توأم	بازرگانی	سایر
کمیجان .....	۷۱	۵۰	۱۷	۳	۱
مامونیه .....	۱۱۴	۹۲	۹	۹	۴
محلات .....	۱۰۷	۸۴	۲	۷	۱۴
مهاجران .....	۳۴	۴	۰	۳۰	۰
میلاجرد .....	۲۰	۱۰	۸	۲	۰
نراق .....	۴	۴	۰	۰	۰
نوبران .....	۳۶	۳۳	۳	۰	۰
نیمور .....	۱۵	۸	۴	۰	۳
هندودر .....	۱۲	۱۲	۰	۰	۰

مرکز آمار ایران

۷۵- پروانه‌های احداث ساختمان برحسب مورد استفاده‌ی ساختمان در نقاط شهری استان هرمزگان: سال ۱۳۹۶

شهر	جمع	مسکونی	مسکونی و کارگاه توأم	بازرگانی	سایر
استان.....	۱۷۱۵	۱۳۸۰	۱۳۷	۱۱۰	۱۱
استان .....	۱	۰	۰	۱	۰
بستک .....	۶۳	۶۰	۰	۳	۰
بندر جاسک .....	۶۸	۶۰	۴	۴	۰
بندر عباس .....	۴۴۱	۳۲۵	۶۶	۴۵	۵
بندر لنگه .....	۷۵	۶۳	۳	۹	۰
بیکاء .....	۲۱	۱۹	۰	۲	۰
پارسیان .....	۷۴	۵۸	۱۰	۶	۰
تازیان پایین .....	۴۸	۳۲	۳	۱۰	۳
تخت .....	۲۲	۲۱	۰	۱	۰
تیروز .....	۱۴	۷	۰	۷	۰
جناح .....	۵۸	۵۴	۲	۱	۱
چارک .....	۵	۴	۱	۰	۰
حاجی اباد .....	۸۷	۶۳	۲	۲۲	۰
خمیر .....	۵۴	۴۴	۴	۵	۱
درگهان .....	۲	۱	۰	۱	۰
دشتی .....	۲۳	۲۲	۰	۰	۱
دهبارز .....	۱۴۶	۱۲۷	۶	۱۱	۲
رویدر .....	۳۹	۳۲	۳	۴	۰
زیارتعلی .....	۲۶	۲۱	۱	۳	۱
سردشت .....	۲۱	۲۱	۰	۰	۰
سرگز .....	۱۵	۱۴	۰	۱	۰
سندرک .....	۱۰	۹	۰	۱	۰
سوزا .....	۰	۰	۰	۰	۰
سیریک .....	۲۲	۱۹	۰	۲	۱

۷۵- پروانه‌های احداث ساختمان برحسب مورد استفاده‌ی ساختمان در نقاط شهری استان هرمزگان: سال ۱۳۹۶ (دنباله)

شهر	جمع	مسکونی	مسکونی و کارگاه توأم	بازرگانی	سایر
فارغان	۲۹	۱۹	۳	۷	۰
فین	۲۹	۲۷	۰	۲	۰
قشم	۱۹	۱۲	۳	۳	۱
قلعه قاضی	۲۸	۲۲	۳	۲	۱
کنگ	۴۹	۳۸	۱	۱۰	۰
کوشکنار	۲۸	۲۶	۲	۰	۰
کیش	۰	۰	۰	۰	۰
کوهسنگ	۶	۴	۰	۲	۰
گروک	۲۰	۲۰	۰	۰	۰
گوهران	۱	۱	۰	۰	۰
لمزان	۱۱	۷	۳	۰	۱
میناب	۱۴۳	۱۱۹	۱۳	۱۱	۰
هرمز	۳	۲	۱	۰	۰
هشتبندی	۱۴	۷	۳	۴	۰

مرکز آمار ایران

۷۶- پروانه‌های احداث ساختمان برحسب مورد استفاده‌ی ساختمان در نقاط شهری استان همدان: سال ۱۳۹۶

شهر	جمع	مسکونی	مسکونی و کارگاه توأم	بازرگانی	سایر
استان.....	۱۵۶۴	۱۲۸۹	۱۳۴	۹۵	۴۶
استان .....	۳	۲	۰	۱	۰
ازندریان .....	۶	۶	۰	۰	۰
اسدآباد .....	۸۹	۷۸	۴	۴	۳
برزول .....	۲	۲	۰	۰	۰
بهار .....	۴۶	۳۶	۱	۴	۵
تویسرکان .....	۷۴	۴۸	۲۱	۴	۱
جورقان .....	۱۱	۶	۴	۱	۰
جوکار .....	۶	۵	۰	۱	۰
دمق .....	۱۱	۶	۲	۳	۰
رزن .....	۶۴	۴۷	۷	۹	۱
زنگنه .....	۷	۳	۲	۲	۰
سامن .....	۱۴	۱۲	۱	۱	۰
سرکان .....	۶	۴	۲	۰	۰
شیرین سو .....	۱	۱	۰	۰	۰
صالح آباد .....	۱۶	۱۴	۱	۰	۱
فامنین .....	۶۱	۵۶	۲	۲	۱
فرسفج .....	۱	۱	۰	۰	۰
فیروزان .....	۳۲	۲۸	۲	۲	۰
قروه درجزین .....	۲۷	۱۹	۸	۰	۰
قهاوند .....	۹	۵	۱	۳	۰
کبودرآهنگ .....	۵۵	۴۴	۸	۳	۰
گل تپه .....	۱۱	۹	۲	۰	۰
گیان .....	۲۴	۱۵	۸	۱	۰
لالجین .....	۸۳	۶۳	۱۱	۹	۰
مریانج .....	۶۱	۴۲	۱	۵	۱۳
ملایر .....	۱۳۷	۱۱۹	۷	۱۰	۱
مهاجران .....	۵	۵	۰	۰	۰
نهاوند .....	۱۰۶	۹۴	۸	۴	۰
همدان .....	۵۹۶	۵۱۹	۳۱	۲۶	۲۰

۷۷- پروانه‌های احداث ساختمان برحسب مورد استفاده‌ی ساختمان در نقاط شهری استان یزد: سال ۱۳۹۶

شهر	جمع	مسکونی	مسکونی و کارگاه توأم	بازرگانی	سایر
استان.....	۱۸۶۳	۱۶۰۸	۲۱	۲۱۸	۱۶
استان.....	۲۰	۱۸	۰	۲	۰
احمدآباد.....	۲۸	۲۶	۰	۲	۰
اردکان.....	۲۸۱	۲۴۸	۰	۳۰	۳
اشکذر.....	۴۷	۳۱	۱	۶	۹
بافق.....	۲۱۱	۱۷۵	۱	۳۵	۰
بفروبیه.....	۳۱	۳۱	۰	۰	۰
بهباد.....	۱۰۸	۸۷	۰	۲۱	۰
تفت.....	۷۴	۷۱	۰	۳	۰
حمیدیا.....	۳۱	۱۳	۰	۱۸	۰
خضراآباد.....	۰	۰	۰	۰	۰
زارچ.....	۳۲	۲۳	۱	۶	۲
شاهدیه.....	۸	۵	۰	۲	۱
عقدا.....	۱۲	۱۱	۰	۱	۰
مروست.....	۲۱	۲۰	۰	۱	۰
مهردشت.....	۷	۷	۰	۰	۰
مهریز.....	۲	۲	۰	۰	۰
میبد.....	۴۲۵	۳۷۷	۱	۴۷	۰
ندوشن.....	۱۱	۱۱	۰	۰	۰
نیر.....	۰	۰	۰	۰	۰
هرات.....	۴۹	۴۴	۰	۵	۰
یزد.....	۴۶۵	۴۰۸	۱۷	۳۹	۱

مرکز آمار ایران

۷۸- پروانه‌های احداث ساختمان برحسب نوع اسکلت و مصالح عمده‌ی به‌کار رفته در ساختمان در نقاط شهری استان آذربایجان شرقی: سال ۱۳۹۶

شهر	جمع	اسکلت فلزی	بتون آرمه	سایر			
				جمع	آجر و آهن	آجر و چوب	بلوک سیمانی
استان	۴۲۹۹۳	۳۰۰	۳۹۳۰	۱۶۳	۱۵۱	۲	۳
آبش احمد	۲۷	۱۲	۱۱	۴	۴	.	.
آذرشهر	۷۱	.	۷۱	.	.	.	.
آقکند	۱۲	۱	۱۱	.	.	.	.
اچاچی	۱۳	۳	۱۰	.	.	.	.
اسکو	۲۸	۱	۲۵	۲	۲	.	.
اهر	۱۹۹	۱۶	۱۷۱	۱۲	۱۲	.	.
ایلخچی	۶۷	۴	۳۷	۲۶	۲۶	.	.
باسمنج	۲۹	۴	۲۵	.	.	.	.
بخشایش	۱۶	۲	۱۴	.	.	.	.
بستان آباد	۴۳	.	۴۳	.	.	.	.
بناب	۱۲۳	.	۱۲۳	.	.	.	.
بناب مرند	.	.	.	.	.	.	.
تبریز	۱۶۱۲	۱۲۲	۱۴۹۰	.	.	.	.
ترک	۱۲	.	۱۲	.	.	.	.
ترکمانچای	۴۱	.	۴۱	.	.	.	.
تسوج	۳۰	۱	۱۳	۱۶	۱۶	.	.
تیکمه داش	۷	۱	۶	.	.	.	.
تیمورلو	۴۶	.	۴۶	.	.	.	.
جلفا	۵۱	.	۵۱	.	.	.	.
جوان قلعه	۵	.	۵	.	.	.	.
خاروانا	۷	.	۱	۶	۶	.	.
خامنه	۱۷	۱	۱۰	۶	۶	.	.
خداجو(خراجو)	۲	.	۲	.	.	.	.
خسروشاه	۵۳	۶	۳۳	۱۴	۱۴	.	.
خمارلو	۲۱	۱	۹	۱۱	۱۱	.	.
خواجه	۳	.	۳	.	.	.	.
دوزدوزان	۵	.	۵	.	.	.	.
زرنق	۲۱	۱	۱۸	۲	۲	.	.
زنوز	۵	.	۵	.	.	.	.

۷۸- پروانه‌های احداث ساختمان برحسب نوع اسکلت و مصالح عمده‌ی به‌کار رفته در ساختمان در نقاط شهری استان آذربایجان شرقی: سال ۱۳۹۶ (دنباله)

شهر	جمع	اسکلت فلزی	بتون آرمه	سایر			سایر
				جمع	آجر و آهن	آجر و چوب	
سراب	۱۱۴	۵	۱۰۹	۰	۰	۰	۰
سردرود	۵۰	۱۲	۳۸	۰	۰	۰	۰
سهند	۸۳	۶	۷۷	۰	۰	۰	۰
سیس	۴۳	۱۱	۳۲	۰	۰	۰	۰
سیه رود	۱۰	۱	۶	۳	۳	۰	۰
شبستر	۴۷	۱	۴۶	۰	۰	۰	۰
شربیان	۳۱	۰	۲۴	۷	۷	۰	۰
شرفخانه	۱۱	۰	۹	۲	۲	۰	۰
شندآباد	۶	۰	۶	۰	۰	۰	۰
صوفیان	۲۰	۱	۱۹	۰	۰	۰	۰
عجب شیر	۲۴۳	۳۵	۲۰۴	۴	۴	۰	۰
قره آغاج	۳۲	۱	۳۱	۰	۰	۰	۰
کشکسرای	۴	۰	۳	۱	۱	۰	۰
کلوانق	۲۱	۰	۲۱	۰	۰	۰	۰
کلیبر	۳۱	۵	۲۱	۵	۵	۰	۰
کوزه کنان	۲۱	۰	۲۰	۱	۱	۰	۰
گوگان	۲۸	۱	۲۵	۲	۲	۰	۰
لیلان	۲۲	۱	۲۱	۰	۰	۰	۰
مبارک شهر	۲۸	۰	۲۸	۰	۰	۰	۰
مراغه	۲۸۹	۵	۲۸۴	۰	۰	۰	۰
مرند	۹۶	۵	۸۴	۷	۳	۱	۳
ملکان	۱۳۸	۳	۱۳۵	۰	۰	۰	۰
ممقان	۲۱	۱	۱۹	۱	۱	۰	۰
مهربان	۳۱	۱	۲۹	۱	۱	۰	۰
میانه	۱۴۵	۱۰	۱۳۵	۰	۰	۰	۰
نظرکهریزی	۶	۰	۶	۰	۰	۰	۰
هادیشهر	۹۷	۲	۹۵	۰	۰	۰	۰
هریس	۴۲	۳	۲۱	۱۸	۱۸	۰	۰
هشترود	۵۸	۱۰	۴۷	۱	۱	۰	۰
هوراند	۱۸	۲	۸	۸	۸	۰	۰



۷۸- پروانه‌های احداث ساختمان برحسب نوع اسکلت و مصالح عمده‌ی به‌کار رفته در ساختمان در نقاط شهری استان آذربایجان شرقی: سال ۱۳۹۶ (دنباله)

شهر	جمع	اسکلت فلزی	بتون آرمه	سایر				
				جمع	آجر و آهن	آجر و چوب	بلوک سیمانی	سایر
وایقان .....	۱۳	۱	۱۱	۱	۰	۰	۰	۰
ورزقان .....	۲۰	۰	۲۰	۰	۰	۰	۰	۰
یامچی .....	۸	۱	۵	۲	۰	۰	۰	۰

مرکز آمار ایران

۷۹- پروانه‌های احداث ساختمان برحسب نوع اسکلت و مصالح عمده‌ی به‌کار رفته در ساختمان در نقاط شهری استان آذربایجان غربی: سال ۱۳۹۶

شهر	جمع	اسکلت فلزی	بتون آرمه	سایر			
				جمع	آجر و آهن	آجر و چوب	بلوک سیمانی
استان	۴۶۱۸	۶۴۱	۳۲۲۱	۷۵۶	۷۵۴	۰	۲
آواجیق	۱۰	۳	۱	۶	۶	۰	۰
ارومیه	۱۲۴۱	۲۵	۱۰۵۵	۱۶۱	۱۶۱	۰	۰
اشنویه	۹۴	۱۰	۷۹	۵	۵	۰	۰
ایواوغلی	۳	۱	۲	۰	۰	۰	۰
باروق	۱۵	۰	۱۰	۵	۵	۰	۰
بازرگان	۴۲	۸	۳۴	۰	۰	۰	۰
بوکان	۲۲۸	۱۶	۱۸۶	۲۶	۲۶	۰	۰
پلدشت	۱۶۹	۱۶۷	۱	۱	۰	۰	۱
پیرانشهر	۳۱۶	۰	۳۱۶	۰	۰	۰	۰
تازه شهر	۴	۱	۱	۲	۲	۰	۰
تکاب	۱۹۳	۶	۱۸۴	۳	۳	۰	۰
چهاربرج	۳۳	۲	۲۶	۵	۵	۰	۰
خلیفان	۲	۰	۲	۰	۰	۰	۰
خوی	۳۳۰	۷۵	۲۵۵	۰	۰	۰	۰
دیزج دیز	۳۲	۷	۱۹	۶	۶	۰	۰
ربط	۳۳	۱	۳۲	۰	۰	۰	۰
زرآباد	۰	۰	۰	۰	۰	۰	۰
سردشت	۵۷	۳۹	۱۸	۰	۰	۰	۰
سرو	۷	۰	۷	۰	۰	۰	۰
سلماس	۱۱۲	۸	۱۰۳	۱	۱	۰	۰
سیلوانه	۵	۰	۵	۰	۰	۰	۰
سیمینه	۶	۳	۱	۲	۲	۰	۰
سیه چشمه	۴۷	۴۳	۴	۰	۰	۰	۰
شاهین دژ	۲۱۸	۸	۱۷۳	۳۷	۳۷	۰	۰

۷۹- پروانه‌های احداث ساختمان برحسب نوع اسکلت و مصالح عمده‌ی به‌کار رفته در ساختمان در نقاط شهری استان آذربایجان غربی: سال ۱۳۹۶ (دنباله)

شهر	جمع	اسکلت فلزی	بتون آرمه	سایر			سایر
				جمع	آجر و آهن	آجر و چوب	
شوط .....	۱۶۳	۹۳	۶۹	۱	۱	۰	۰
فیرورق .....	۴۳	۲۱	۱۹	۳	۳	۰	۰
قره ضیاءالدین .....	۱۴۱	۱۴	۱۲۷	۰	۰	۰	۰
قطور .....	۳	۰	۳	۰	۰	۰	۰
قوشچی .....	۱	۰	۱	۰	۰	۰	۰
کشاورز .....	۱۲	۰	۱۲	۰	۰	۰	۰
گردکشانه .....	۹	۰	۰	۹	۹	۰	۰
ماکو .....	۸۳	۵۰	۳۳	۰	۰	۰	۰
محمدیار .....	۱۸۵	۰	۶	۱۷۹	۱۷۹	۰	۰
محمودآباد .....	۳۷	۰	۳۳	۴	۴	۰	۰
مرگلر .....	۲۲	۴	۱۶	۱	۲	۱	۰
مه‌باد .....	۲۴۸	۹	۱۸۲	۵۷	۵۷	۰	۰
میان‌دوآب .....	۱۲۶	۶	۱۲۰	۰	۰	۰	۰
میرآباد .....	۱۱	۰	۰	۱۱	۱۱	۰	۰
نازک علیا .....	۱۹	۸	۵	۶	۶	۰	۰
نالوس .....	۲۰	۱	۱۹	۰	۰	۰	۰
نقده .....	۲۸۹	۱۰	۵۵	۲۲۴	۲۲۴	۰	۰
نوشین .....	۹	۲	۷	۰	۰	۰	۰

مرکز آمار ایران

۸۰- پروانه‌های احداث ساختمان برحسب نوع اسکلت و مصالح عمده‌ی به‌کار رفته در ساختمان در نقاط شهری استان اردبیل:

سال ۱۳۹۶

شهر	جمع	اسکلت فلزی	بتون آرمه	سایر			سایر
				جمع	آجر و آهن	آجر و چوب	
استان	۲۴۹۴	۵۱۱	۱۱۹۰	۹۳	۱۹	۴	۰
آبی بیگلو	۴۸	۲	۴۶	۰	۰	۰	۰
اردبیل	۱۲۷۶	۳۱۲	۹۵۸	۶	۲	۴	۰
اسلام آباد	۴	۱	۲	۱	۱	۰	۰
اصلاندوز	۶۲	۱۹	۲۷	۱۶	۱۶	۰	۰
بيله سوار	۵۷	۱	۵۶	۰	۰	۰	۰
پارس آباد	۲۰۹	۳۹	۱۴۴	۲۶	۲۶	۰	۰
تازه کند	۴	۰	۴	۰	۰	۰	۰
تازه کندانگوت	۳۲	۰	۳۲	۰	۰	۰	۰
جعفرآباد	۶۳	۳	۶۰	۰	۰	۰	۰
خلخال	۷۳	۴	۶۷	۲	۲	۰	۰
رضی	۸	۰	۲	۶	۶	۰	۰
سرعین	۹۱	۹	۸۲	۰	۰	۰	۰
عنبران	۳۵	۱	۲۵	۹	۹	۰	۰
فخرآباد	۶	۰	۳	۳	۳	۰	۰
قصابه	۱۰	۳	۷	۰	۰	۰	۰
کلور	۲۳	۳	۲۰	۰	۰	۰	۰
کورايم	۵	۳	۱	۱	۱	۰	۰
گرمی	۱۰۴	۱۳	۹۱	۰	۰	۰	۰
گیوئ	۳۵	۱۰	۱۴	۱۱	۱۱	۰	۰
لاهرود	۲۴	۵	۱۵	۴	۴	۰	۰
مرادلو	۲	۰	۲	۰	۰	۰	۰
مشگین شهر	۱۸۱	۵۷	۱۲۴	۰	۰	۰	۰
نمین	۵۷	۷	۴۸	۲	۲	۰	۰
نیر	۳۳	۱۶	۱۵	۲	۲	۰	۰
هشتجین	۳۹	۲	۳۵	۲	۲	۰	۰
هیر	۱۳	۱	۱۰	۲	۲	۰	۰

۸۱- پروانه‌های احداث ساختمان برحسب نوع اسکلت و مصالح عمده‌ی به‌کار رفته در ساختمان در نقاط شهری استان اصفهان:  
سال ۱۳۹۶

شهر	جمع	اسکلت فلزی	بتون آرمه	سایر			سایر
				جمع	آجر و آهن	آجر و چوب	
استان	۱۲۸۱۹	۱۲۳۳۶	۱۱۰۰۴	۵۷۹	۵۴۹	۱	۲۹
آران و بیدگل	۴۷۸	۵۹	۱۴۰	۲۷۹	۲۷۸	۰	۱
ابریشم	۴۳	۲	۴۱	۰	۰	۰	۰
ابوزیدآباد	۳۷	۳۷	۰	۰	۰	۰	۰
اردستان	۵۷	۰	۵۷	۰	۰	۰	۰
اژیه	۱۱	۱	۱۰	۰	۰	۰	۰
اصغریاد	۳۵	۰	۲۸	۷	۷	۰	۰
اصفهان	۳۵۸۸	۰	۳۵۸۸	۰	۰	۰	۰
افوس	۲۹	۰	۲۸	۱	۱	۰	۰
انارک	۱۰	۰	۱۰	۰	۰	۰	۰
ایمانشهر	۴۶	۰	۴۶	۰	۰	۰	۰
بادرود	۵۶	۵	۵۰	۱	۱	۰	۰
باغ بهادران	۶۸	۰	۶۸	۰	۰	۰	۰
باغشاد	۸	۰	۸	۰	۰	۰	۰
بافران	۱۳	۰	۱۳	۰	۰	۰	۰
برزک	۲۶	۱۵	۴	۷	۷	۰	۰
برف انبار	۱۱	۰	۱۱	۰	۰	۰	۰
بهاران شهر	۳۱	۰	۳۱	۰	۰	۰	۰
بهارستان	۲۷۸	۰	۲۷۸	۰	۰	۰	۰
بویین ومیاندشت	۶۸	۰	۴۰	۲۸	۲۸	۰	۰
پیربکران	۴۴	۱۷	۲۷	۰	۰	۰	۰
تودشک	۴۹	۰	۴۹	۰	۰	۰	۰
تیران	۱۰۲	۰	۱۰۲	۰	۰	۰	۰
جندق	۲۸	۰	۳	۲۵	۲۵	۰	۲۵
جوزدان	۱۱	۰	۱۱	۰	۰	۰	۰

۸۱- پروانه‌های احداث ساختمان برحسب نوع اسکلت و مصالح عمده‌ی به‌کار رفته در ساختمان در نقاط شهری استان اصفهان:  
سال ۱۳۹۶ (دنباله)

شهر	جمع	اسکلت فلزی	بتون آرمه	سایر			
				جمع	آجر و آهن	آجر و چوب	بلوک سیمانی
جوشقان قالی	۴۲	۱۳	۲۹	.	.	.	.
چادگان	۱۲۷	۱۱	۱۱۶	.	.	.	.
چرمهین	۵۰	.	۵۰	.	.	.	.
چمگردان	۶۹	.	۶۹	.	.	.	.
حبیب آباد	۵۶	۱	۵۵	.	.	.	.
حسن اباد	۹	.	۹	.	.	.	.
حنا	۱۱	.	۱۱	.	.	.	.
خالدآباد	۲۱	۱	۲۰	.	.	.	.
خمینی شهر	۶۱۱	.	۶۱۱	.	.	.	.
خوانسار	۱۴۱	۲۸	۱۱۳	.	.	.	.
خور	۶۱	۱	۵۹	۱	.	.	.
خورزوق	۳۳۴	.	۳۳۴	.	.	.	.
داران	۷۶	.	۷۶	.	.	.	.
دامنه	۱۶	.	۱۶	.	.	.	.
درچه	۱۱۹	۱	۱۱۸	.	.	.	.
دستگرد	۶۴	۲	۶۲	.	.	.	.
دهاقان	۶۱	.	۶۱	.	.	.	.
دهق	۲۸	۳	۲۵	.	.	.	.
دولت آباد	۴۰۰	۱۶۱	۲۳۰	۹	.	.	.
دیزیچه	۵۲	۱	۵۱	.	.	.	.
رزوه	۲۲	۲	۲۰	.	.	.	.
رضوانشهر	۲۹	.	۲۹	.	.	.	.
زازران	۲۵	.	۲۵	.	.	.	.
زاینده رود	۵۹	.	۵۹	.	.	.	.
زرین شهر	۱۲۰	۳	۱۱۷	.	.	.	.

۸۱- پروانه‌های احداث ساختمان برحسب نوع اسکلت و مصالح عمده‌ی به‌کار رفته در ساختمان در نقاط شهری استان اصفهان:  
سال ۱۳۹۶ (دنباله)

شهر	جمع	اسکلت فلزی	بتون آرمه	سایر				
				جمع	آجر و آهن	آجر و چوب	بلوک سیمانی	سایر
زواره	۶۶	۱	۶۵	۰	۰	۰	۰	۰
زیار	۲۳	۰	۲۲	۱	۱	۰	۰	۰
زیباشهر	۵۳	۱	۰	۵۲	۵۲	۰	۰	۰
سجزی	۴۳	۱	۴۲	۰	۰	۰	۰	۰
سده لنجان	۹۰	۰	۹۰	۰	۰	۰	۰	۰
سفیدشهر	۱۱	۲	۲	۷	۷	۰	۰	۰
سمیرم	۱۳۳	۶	۱۲۳	۴	۲	۱	۱	۰
سین	۱۴	۰	۱۴	۰	۰	۰	۰	۰
شاپورآباد	۶	۰	۶	۰	۰	۰	۰	۰
شاهین شهر	۴۶۵	۰	۴۶۵	۰	۰	۰	۰	۰
شهرضا	۳۱۸	۰	۳۱۸	۰	۰	۰	۰	۰
طالخنچه	۳۰	۰	۳۰	۰	۰	۰	۰	۰
طرق رود	۲۲	۰	۲۲	۰	۰	۰	۰	۰
عسگران	۱۰	۰	۱۰	۰	۰	۰	۰	۰
علویچه	۳۳	۰	۳۳	۰	۰	۰	۰	۰
فرخی	۱۰۱	۳	۷۲	۲۶	۲۶	۰	۰	۰
فریدونشهر	۱۴۲	۳	۱۳۹	۰	۰	۰	۰	۰
فلاورجان	۸۶	۱	۸۴	۱	۱	۰	۰	۰
فولادشهر	۵۴	۰	۵۴	۰	۰	۰	۰	۰
قمصر	۹۵	۶۱	۳۰	۴	۴	۰	۰	۰
قهاورستان	۴۱	۰	۴۱	۰	۰	۰	۰	۰
قهدریجان	۱۴۹	۵	۱۴۴	۰	۰	۰	۰	۰
کاشان	۸۱۴	۶۲۱	۱۲۵	۶۸	۶۸	۰	۰	۰
کامو و چوگان	۱۱	۱	۶	۴	۴	۰	۰	۰
کرکوند	۱۶	۱	۱۵	۰	۰	۰	۰	۰

۸۱- پروانه‌های احداث ساختمان برحسب نوع اسکلت و مصالح عمده‌ی به‌کار رفته در ساختمان در نقاط شهری استان اصفهان:  
سال ۱۳۹۶ (دنباله)

شهر	جمع	اسکلت فلزی	بتون آرمه	سایر			
				جمع	آجر و آهن	آجر و چوب	بلوک سیمانی
کلیشادوسودرجان	۷۷	۰	۷۷	۰	۰	۰	۰
کمشچه	۳۹	۱	۳۷	۱	۰	۰	۰
کمه	۲	۰	۱	۱	۰	۰	۰
کهریزسنگ	۳۶	۰	۳۶	۰	۰	۰	۰
کوشک	۴۲	۰	۴۲	۰	۰	۰	۰
کوهپایه	۲۷	۰	۲۷	۰	۰	۰	۰
گرگاب	۶۳	۲	۶۱	۰	۰	۰	۰
گزبرخوار	۸۰	۱	۷۹	۰	۰	۰	۰
گلپایگان	۲۲۸	۶۱	۱۶۷	۰	۰	۰	۰
گلدشت	۵۶	۰	۵۶	۰	۰	۰	۰
گلشن	۲۳	۰	۲۳	۰	۰	۰	۰
گلشهر	۳۲	۴	۲۸	۰	۰	۰	۰
گوگد	۲۳	۵	۱۷	۱	۰	۰	۰
لای بید	۱	۰	۱	۰	۰	۰	۰
مبارکه	۱۷۸	۳	۱۷۵	۰	۰	۰	۰
مجلسی	۱۱	۰	۱۰	۱	۰	۰	۰
محمدآباد	۴۱	۰	۴۱	۰	۰	۰	۰
مشکات	۱۶	۵	۴	۷	۰	۰	۰
منظریه	۳۰	۰	۳۰	۰	۰	۰	۰
مهاباد	۳۰	۰	۳۰	۰	۰	۰	۰
میمه	۱۲	۱	۱۱	۰	۰	۰	۰
نابین	۹۲	۱	۹۱	۰	۰	۰	۰
نجف آباد	۶۳۶	۲	۶۳۴	۰	۰	۰	۰
نصرآباد	۴۰	۰	۴۰	۰	۰	۰	۰
نطنز	۵۰	۳	۴۷	۰	۰	۰	۰



۸۱- پروانه‌های احداث ساختمان برحسب نوع اسکلت و مصالح عمده‌ی به‌کار رفته در ساختمان در نقاط شهری استان اصفهان:  
سال ۱۳۹۶ (دنباله)

شهر	جمع	اسکلت فلزی	بتون آرمه	سایر			سایر
				جمع	آجر و آهن	آجر و چوب	
نوش آباد .....	۵۱	۴	۵	۴۲	۰	۰	۰
نیاسر .....	۷۴	۷۱	۳	۰	۰	۰	۰
نیک آباد .....	۱۸	۰	۱۷	۱	۰	۰	۰
هرند .....	۷۰	۰	۷۰	۰	۰	۰	۰
ورزنه .....	۴۶	۱	۴۵	۰	۰	۰	۰
ورنامخواست .....	۱۲۴	۰	۱۲۴	۰	۰	۰	۰
وزوان .....	۱۲	۰	۱۲	۰	۰	۰	۰
ونک .....	۳	۰	۳	۰	۰	۰	۰

مرکز آمار ایران

۸۲- پروانه‌های احداث ساختمان برحسب نوع اسکلت و مصالح عمده‌ی به‌کار رفته در ساختمان در نقاط شهری استان البرز:  
سال ۱۳۹۶

شهر	جمع	اسکلت فلزی	بتون آرمه	سایر			سایر
				جمع	آجر و آهن	آجر و چوب	
استان	۱۶۹۲	۱۴۱	۱۵۴۳	۱	۶	۰	۲
آسارا	۱۰	۱۰	۰	۰	۰	۰	۰
اشتهارد	۱۶	۲	۱۴	۰	۰	۰	۰
تنکمان	۵	۱	۴	۰	۰	۰	۰
چهارباغ	۲۲	۱۶	۲	۴	۳	۰	۱
شهر جدید هشتگرد	۵۹	۱	۵۷	۱	۱	۰	۰
طالقان	۱۲	۰	۱۲	۰	۰	۰	۰
فردیس	۱۸۲	۱	۱۸۱	۰	۰	۰	۰
کرج	۶۸۹	۲	۶۸۶	۱	۱	۰	۰
کمال شهر	۶۱	۲	۵۹	۰	۰	۰	۰
کوهسار	۳۶	۸	۲۸	۰	۰	۰	۰
گرمدره	۹۷	۷	۸۹	۱	۰	۰	۱
گلسار	۱۲	۳	۹	۰	۰	۰	۰
ماه‌دشت	۵۹	۱۷	۴۲	۰	۰	۰	۰
محمدشهر	۴۴	۰	۴۴	۰	۰	۰	۰
مشکین دشت	۱۱۲	۳	۱۰۹	۰	۰	۰	۰
نظرآباد	۱۵۹	۵۸	۱۰۱	۰	۰	۰	۰
هشتگرد	۱۱۷	۱۰	۱۰۶	۱	۱	۰	۰

۸۳- پروانه‌های احداث ساختمان برحسب نوع اسکلت و مصالح عمده‌ی به‌کار رفته در ساختمان در نقاط شهری استان ایلام: سال ۱۳۹۶

شهر	جمع	اسکلت فلزی	بتون آرمه	سایر			
				جمع	آجر و آهن	آجر و چوب	بلوک سیمانی
استان	۱۲۳۳	۲۹	۶۱۲	۵۹۲	۵۹۰	۱	۰
آبدانان	۱۰۳	۳	۱۴	۸۶	۸۶	۰	۰
آسمان آباد	۸	۰	۰	۸	۸	۰	۰
ارکواز	۸۹	۶	۱۱	۷۲	۷۲	۰	۰
ایلام	۴۸۲	۲	۴۷۸	۲	۲	۰	۰
ایوان	۵۱	۰	۳	۴۸	۴۸	۰	۰
بدره	۱۵	۱	۱۴	۰	۰	۰	۰
بلاوه	۱	۰	۰	۱	۱	۰	۰
پهله	۱۷	۰	۴	۱۳	۱۳	۰	۰
توحید	۷	۲	۰	۵	۵	۰	۰
چوار	۱۵	۰	۲	۱۳	۱۳	۰	۰
دره شهر	۴۳	۷	۳۶	۰	۰	۰	۰
دلگشا	۰	۰	۰	۰	۰	۰	۰
دهلران	۱۶۰	۲	۱۳	۱۴۵	۱۴۴	۱	۰
زرنه	۱۸	۰	۱۱	۷	۶	۱	۰
سراب باغ	۱۵	۰	۲	۱۳	۱۳	۰	۰
سرابله	۳۳	۲	۱۷	۱۴	۱۴	۰	۰
شیاب	۹	۰	۳	۶	۶	۰	۰
صالح آباد	۸	۰	۳	۵	۵	۰	۰
لومار	۱۳	۱	۰	۱۲	۱۲	۰	۰
ماژین	۲	۱	۱	۰	۰	۰	۰
مهر	۰	۰	۰	۰	۰	۰	۰
مهران	۱۲۱	۱	۰	۱۲۰	۱۲۰	۰	۰
مورموری	۹	۰	۰	۹	۹	۰	۰
موسیان	۱۱	۱	۰	۱۰	۱۰	۰	۰
میمه	۳	۰	۰	۳	۳	۰	۰

۸۴- پروانه‌های احداث ساختمان برحسب نوع اسکلت و مصالح عمده‌ی به‌کار رفته در ساختمان در نقاط شهری استان بوشهر:  
سال ۱۳۹۶

شهر	جمع	اسکلت فلزی	بتون آرمه	سایر			سایر
				جمع	آجر و آهن	آجر و چوب	
استان	۲۸۰۰	۱۹	۱۶۴۰	۱۱۴۱	۴۳۷	۴	۷۰۰
آب پخش	۱۴۷	۱	۴	۱۴۲	۰	۰	۱۴۲
آباد	۲۳	۰	۳	۲۰	۰	۰	۲۰
آبدان	۳۷	۰	۰	۳۷	۰	۰	۳۷
امام حسن	۱۳	۰	۲	۱۱	۱۱	۰	۰
انارستان	۲۹	۰	۸	۲۱	۰	۰	۲۱
اهرم	۳۹	۰	۱۱	۲۸	۲۸	۰	۰
بادوله	۱۳	۰	۳	۱۰	۱۰	۰	۰
بrazجان	۲۲۹	۰	۹۳	۱۳۶	۸۵	۱	۵۰
بردخون	۴۳	۰	۵	۳۸	۲۹	۰	۹
بردستان	۴۱	۰	۴۱	۰	۰	۰	۰
بندر دیر	۱۸۸	۰	۱۸۸	۰	۰	۰	۰
بندر دیلم	۴۸	۱	۳۳	۱۴	۱۴	۰	۰
بندر ریگ	۴۰	۲	۳	۳۵	۳۵	۰	۰
بندرکنگان	۳۰۲	۰	۲۳۴	۶۸	۶۸	۰	۰
بندرگناوه	۱۷۷	۴	۳۷	۱۳۶	۱۳۶	۰	۰
بنک	۱۱۰	۰	۷۲	۳۸	۰	۱	۳۷
بوشکان	۱۵	۰	۰	۱۵	۱	۰	۱۴
بوشهر	۳۰۰	۶	۲۹۴	۰	۰	۰	۰
تنگ ارم	۶	۰	۰	۶	۰	۰	۶
جم	۱۱۶	۰	۱۰۲	۱۴	۱۴	۰	۰
چغادک	۶۵	۱	۶۴	۰	۰	۰	۰
خارک	۶	۰	۶	۰	۰	۰	۰
خورموج	۱۱۱	۰	۱۱۱	۰	۰	۰	۰
دالکی	۶	۰	۲	۴	۴	۰	۰
دلوار	۴۶	۰	۰	۴۶	۰	۰	۴۶
دوراهک	۶۰	۰	۴۷	۱۳	۰	۰	۱۳
ریز	۵۵	۳	۷	۴۵	۰	۲	۴۳

۸۴- پروانه‌های احداث ساختمان برحسب نوع اسکلت و مصالح عمده‌ی به‌کار رفته در ساختمان در نقاط شهری استان بوشهر:  
سال ۱۳۹۶ (دنباله)

شهر	جمع	اسکلت فلزی	بتون آرمه	سایر			
				جمع	آجر و آهن	آجر و چوب	بلوک سیمانی
سعد آباد .....	۳۵	۰	۳۲	۳	۰	۰	۰
سیراف .....	۷۰	۰	۹	۶۱	۰	۰	۰
شبانکاره .....	۷۳	۰	۰	۷۳	۲	۰	۰
شنبه .....	۱	۰	۰	۱	۰	۰	۰
عالی شهر .....	۷۱	۰	۷۱	۰	۰	۰	۰
عسلویه .....	۱۳۳	۱	۱۳۲	۰	۰	۰	۰
کاکي .....	۵۸	۰	۰	۵۸	۰	۰	۰
کلمه .....	۹	۰	۰	۹	۰	۰	۰
نخل تقی .....	۲۹	۰	۲۳	۶	۰	۰	۰
وحدتیه .....	۵۶	۰	۳	۵۳	۰	۰	۰

مرکز آمار ایران

شهر	جمع	اسکلت فلزی	بتون آرمه	سایر			سایر
				جمع	آجر و آهن	آجر و چوب	
استان	۱۵۳۵۰	۳۶۳۸	۱۱۶۹۶	۱۶	۱۴	۰	۱
آبسرد	۱۹	۵	۱۴	۰	۰	۰	۰
آبعلی	۴	۳	۱	۰	۰	۰	۰
احمد آباد مستوفی	۵	۲	۳	۰	۰	۰	۰
ارجمند	۱۰	۰	۶	۴	۴	۰	۰
اسلام شهر	۸۹۵	۷۶	۸۱۸	۱	۱	۰	۰
اندیشه	۱۷۶	۰	۱۷۶	۰	۰	۰	۰
باغستان	۱۶۹	۳۷	۱۳۰	۲	۲	۰	۰
باقرشهر	۷۶	۳۱	۴۵	۰	۰	۰	۰
بومهن	۱۷	۱۱	۶	۰	۰	۰	۰
پاکدشت	۱۹۶	۳۱	۱۶۵	۰	۰	۰	۰
پردیس	۱۲۹	۲۵	۱۰۴	۰	۰	۰	۰
پرند	۱۵۴	۷۵	۷۹	۰	۰	۰	۰
پیشوا	۷۸	۵	۷۳	۰	۰	۰	۰
تجریش	۰	۰	۰	۰	۰	۰	۰
تهران	۹۳۱۶	۲۲۱۵	۷۰۹۵	۶	۵	۰	۱
جوادآباد	۱۱	۱۰	۱	۰	۰	۰	۰
چهاردانگه	۱۰۴	۴۳	۶۱	۰	۰	۰	۰
حسن آباد	۱۳۶	۵۱	۸۵	۰	۰	۰	۰
دماوند	۳۹۵	۲۰۰	۱۹۵	۰	۰	۰	۰
رباطکریم	۱۸۴	۱۶	۱۶۷	۱	۱	۰	۰
رودهن	۷۲	۲۱	۵۱	۰	۰	۰	۰
ری	۰	۰	۰	۰	۰	۰	۰

۸۵- پروانه‌های احداث ساختمان برحسب نوع اسکلت و مصالح عمده‌ی به کار رفته در ساختمان در نقاط شهری استان تهران:  
سال ۱۳۹۶ (دنباله)

شهر	جمع	اسکلت فلزی	بتون آرمه	سایر			
				جمع	آجر و آهن	آجر و چوب	بلوک سیمانی
شاهدشهر .....	۲۶	۱	۲۵	.	.	.	.
شریف آباد .....	۴۵	۷	۳۸	.	.	.	.
شمشک .....	۱۴	۱۲	۲	.	.	.	.
شهریار .....	۴۲۹	۳	۴۲۶	.	.	.	.
صالحیه .....	۲۱۶	۵۴	۱۶۲	.	.	.	.
صباشهر .....	۳۶	۷	۲۹	.	.	.	.
صفادشت .....	۱۲۹	۴۹	۸۰	.	.	.	.
فردوسییه .....	۴۷	۰	۴۶	۱	.	.	۱
فرون اباد .....	۱۱	۳	۸	.	.	.	.
فشم .....	۵۴	۳۲	۲۲	.	.	.	.
فیروزکوه .....	۷۱	۸	۶۳	.	.	.	.
قدس .....	۵۹۴	۶۸	۵۲۶	.	.	.	.
قرچک .....	۲۳۲	۶۷	۱۶۵	.	.	.	.
کهریزک .....	۱۲۷	۳۸	۸۹	.	.	.	.
کیلان .....	۶۲	۴۶	۱۶	.	.	.	.
گلستان .....	۲۵۶	۷۷	۱۷۹	.	.	.	.
لواسان .....	۹۵	۹۴	۱	.	.	.	.
ملارد .....	۱۱۲	۲۶	۸۶	.	.	.	.
نسیم شهر .....	۲۸۹	۱۳۱	۱۵۷	۱	.	.	۱
نصیرشهر .....	۱۲۰	۱	۱۱۹	.	.	.	.
وحیدیه .....	۷۰	۱۴	۵۶	.	.	.	.
ورامین .....	۱۶۹	۴۳	۱۲۶	.	.	.	.

۸۶- پروانه‌های احداث ساختمان برحسب نوع اسکلت و مصالح عمده‌ی به‌کار رفته در ساختمان در نقاط شهری استان چهارمحال و بختیاری: سال ۱۳۹۶

شهر	جمع	اسکلت فلزی	بتون آرمه	سایر			سایر
				جمع	آجر و آهن	آجر و چوب	
استان	۱۴۹۳	۱۱۳	۱۲۵۶	۲۲۴	۲۲۳	۱	۰
آلونی	۲۳	۰	۲۳	۰	۰	۰	۰
اردل	۳۳	۲	۲۸	۳	۳	۰	۰
باباحیدر	۳۷	۰	۳۷	۰	۰	۰	۰
بازفت	۴	۰	۱	۳	۳	۰	۰
بروجن	۱۹۵	۳	۱۹۲	۰	۰	۰	۰
بلداجی	۵۸	۴	۵۴	۰	۰	۰	۰
بن	۳۱	۰	۰	۳۱	۳۱	۰	۰
پردنجان	۱۴	۰	۱۴	۰	۰	۰	۰
جونقان	۲۶	۰	۱۹	۷	۷	۰	۰
چلگرد	۲۳	۱	۲۲	۰	۰	۰	۰
چلیچه	۱۵	۰	۱۵	۰	۰	۰	۰
دستنا	۱۰	۰	۸	۲	۱	۱	۱
دشتک	۸	۰	۶	۲	۲	۰	۰
سامان	۵۴	۰	۵۴	۰	۰	۰	۰
سرخون	۵	۰	۴	۱	۱	۰	۰
سردشت	۴	۰	۴	۰	۰	۰	۰
سفیددشت	۸	۰	۸	۰	۰	۰	۰
سودجان	۲۰	۰	۲۰	۰	۰	۰	۰
سورشجان	۲۳	۰	۷	۱۶	۱۶	۰	۰
شلمزار	۲۰	۰	۲۰	۰	۰	۰	۰
شهرکرد	۲۵۱	۰	۲۵۱	۰	۰	۰	۰
صمصامی	۰	۰	۰	۰	۰	۰	۰
طاقانک	۹	۰	۴	۵	۵	۰	۰
فارسان	۱۰۲	۰	۵۹	۴۳	۴۳	۰	۰



۸۶- پروانه‌های احداث ساختمان برحسب نوع اسکلت و مصالح عمده‌ی به‌کار رفته در ساختمان در نقاط شهری استان چهارمحال و بختیاری: سال ۱۳۹۶ (دنباله)

شهر	جمع	اسکلت فلزی	بتون آرمه	سایر			
				جمع	آجر و آهن	آجر و چوب	بلوک سیمانی
فرادبند	۴۴	۰	۴۴	۰	۰	۰	۰
فرخ شهر	۹۵	۳	۹۲	۰	۰	۰	۰
کیان	۳۸	۰	۳۸	۰	۰	۰	۰
کاج	۲	۰	۱	۱	۰	۰	۰
گندمان	۱۸	۰	۱۸	۰	۰	۰	۰
گهرو	۳۳	۰	۰	۳۳	۰	۰	۰
گوجان	۱۳	۰	۱۳	۰	۰	۰	۰
لردگان	۷۶	۰	۳	۷۳	۰	۰	۰
مال خلیفه	۵۶	۰	۵۶	۰	۰	۰	۰
منج	۰	۰	۰	۰	۰	۰	۰
ناغان	۱۰	۰	۱۰	۰	۰	۰	۰
نافچ	۱۹	۰	۱۵	۴	۰	۰	۰
نقنه	۳۶	۰	۳۶	۰	۰	۰	۰
هارونی	۹	۰	۹	۰	۰	۰	۰
هفشجان	۵۷	۰	۵۷	۰	۰	۰	۰
وردنجان	۱۴	۰	۱۴	۰	۰	۰	۰

مرکز آمار ایران

۸۷- پروانه‌های احداث ساختمان برحسب نوع اسکلت و مصالح عمده‌ی ساختمان در نقاط شهری استان خراسان جنوبی: سال ۱۳۹۶

شهر	جمع	اسکلت فلزی	بتون آرمه	سایر			سایر
				جمع	آجر و آهن	آجر و چوب	
استان	۱۴۲۵	۱۱۶۹	۱۹۳	۶۳	۶۲	۱	۰
آرین شهر	۸	۸	۰	۰	۰	۰	۰
آیسک	۱۱	۱۰	۱	۰	۰	۰	۰
ارسک	۵	۵	۰	۰	۰	۰	۰
اسدیه	۴	۴	۰	۰	۰	۰	۰
اسفدن	۳۶	۳۵	۱	۰	۰	۰	۰
اسلامیه	۳۱	۲۳	۸	۰	۰	۰	۰
بشرویہ	۴۲	۱۳	۲۹	۰	۰	۰	۰
بیرجند	۴۲۴	۳۷۶	۴۸	۰	۰	۰	۰
حاجی آباد	۵۰	۵۰	۰	۰	۰	۰	۰
خضری دشت بیاض	۶	۶	۰	۰	۰	۰	۰
خوسف	۸	۸	۰	۰	۰	۰	۰
دیپوک	۴	۳	۰	۱	۱	۰	۰
زهان	۱	۱	۰	۰	۰	۰	۰
سرایان	۳۵	۳۳	۲	۰	۰	۰	۰
سربیشه	۲۱	۱۵	۶	۰	۰	۰	۰
سه قلعه	۸	۸	۰	۰	۰	۰	۰
شوسف	۱۴	۶	۶	۲	۲	۰	۰
طیس	۲۱۷	۱۴۱	۲۱	۵۵	۵۵	۰	۰
طیس مسینا	۵	۵	۰	۰	۰	۰	۰
عشق آباد	۱۲	۹	۰	۳	۳	۰	۰
فردوس	۱۴۶	۸۴	۶۱	۱	۱	۰	۰
قائن	۲۸۵	۲۸۵	۰	۰	۰	۰	۰
قهستان	۷	۷	۰	۰	۰	۰	۰
گزیک	۳	۳	۰	۰	۰	۰	۰
محمدشهر	۰	۰	۰	۰	۰	۰	۰
مود	۹	۹	۰	۰	۰	۰	۰
نهندان	۲۷	۱۷	۱۰	۰	۰	۰	۰
نیمبلوک	۶	۵	۰	۱	۰	۱	۰

۸۸- پروانه‌های احداث ساختمان برحسب نوع اسکلت و مصالح عمده‌ی ساختمان در نقاط شهری استان خراسان رضوی: سال ۱۳۹۶

شهر	جمع	اسکلت فلزی	بتون آرمه	سایر			سایر
				جمع	آجر و آهن	آجر و چوب	
استان	۷۳۰۳	۶۷۹۲	۴۸۲	۲۹	۲۵	۴	۰
احمدآبادصوت	۷	۷	۰	۰	۰	۰	۰
انابد	۱۹	۱۹	۰	۰	۰	۰	۰
باجگیران	۰	۰	۰	۰	۰	۰	۰
باخرز	۴۲	۴۲	۰	۰	۰	۰	۰
بار	۸	۸	۰	۰	۰	۰	۰
بایک	۲	۲	۰	۰	۰	۰	۰
بجستان	۴۰	۳۴	۶	۰	۰	۰	۰
بردسکن	۹۱	۸۸	۳	۰	۰	۰	۰
بیدخت	۱۹	۱۶	۳	۰	۰	۰	۰
تایباد	۶۳	۶۳	۰	۰	۰	۰	۰
ترت جام	۲۵۰	۲۵۰	۰	۰	۰	۰	۰
ترت حیدریه	۲۰۳	۱۹۹	۴	۰	۰	۰	۰
جغتای	۶۳	۳۲	۳۱	۰	۰	۰	۰
جنگل	۵۷	۵۷	۰	۰	۰	۰	۰
چاپشلو	۲	۲	۰	۰	۰	۰	۰
چکنه	۱۱	۱۱	۰	۰	۰	۰	۰
چناران	۱۱۹	۱۱۹	۰	۰	۰	۰	۰
خرو	۶۱	۴۲	۱۹	۰	۰	۰	۰
خلیل آباد	۴۵	۴۴	۱	۰	۰	۰	۰
خواف	۱۷۵	۱۷۵	۰	۰	۰	۰	۰
داورزن	۱۲	۸	۱	۳	۰	۳	۰
درگز	۹۶	۹۶	۰	۰	۰	۰	۰
درود	۳۰	۲۷	۲	۱	۱	۰	۰
دولت آباد	۸۲	۸۲	۰	۰	۰	۰	۰

## ۸۸- پروانه‌های احداث ساختمان برحسب نوع اسکلت و مصالح عمده‌ی ساختمان در نقاط شهری استان خراسان رضوی: سال ۱۳۹۶ (دنباله)

شهر	جمع	اسکلت فلزی	بتون آرمه	سایر			
				جمع	آجر و آهن	آجر و چوب	بلوک سیمانی
رباط سنگ	۲	۲	۰	۰	۰	۰	۰
رشتخوار	۴۱	۴۱	۰	۰	۰	۰	۰
رضویه	۲۴	۲۳	۱	۰	۰	۰	۰
روداب	۱۲	۱۲	۰	۰	۰	۰	۰
ریوش	۱۶	۱۶	۰	۰	۰	۰	۰
سبزوار	۲۲۵	۲۱۹	۶	۰	۰	۰	۰
سرخس	۴۲	۱	۴۱	۰	۰	۰	۰
سفیدسنگ	۲۶	۲۶	۰	۰	۰	۰	۰
سلامی	۴۴	۴۴	۰	۰	۰	۰	۰
سلطان آباد	۴۴	۴۳	۱	۰	۰	۰	۰
سنگان	۵۸	۵۵	۲	۱	۰	۰	۰
شادمهر	۱۳	۱۰	۰	۳	۰	۰	۰
شاندیز	۱۴۲	۱۴۲	۰	۰	۰	۰	۰
ششتمد	۶	۶	۰	۰	۰	۰	۰
شهرآباد	۷	۷	۰	۰	۰	۰	۰
شهرزو	۱۷	۱۷	۰	۰	۰	۰	۰
صالح آباد	۲۴	۲۴	۰	۰	۰	۰	۰
طرقبه	۵۶	۴۹	۰	۷	۰	۰	۰
عشق آباد	۶	۶	۰	۰	۰	۰	۰
فرهادگرد	۸۱	۷۴	۰	۷	۰	۰	۰
فریمان	۱۹۸	۱۷۶	۲۲	۰	۰	۰	۰
فیروزه	۲۲	۱۸	۴	۰	۰	۰	۰
فیض آباد	۵۳	۵۳	۰	۰	۰	۰	۰
قاسم آباد	۳۳	۳۳	۰	۰	۰	۰	۰
قدمگاه	۳۴	۳۴	۰	۰	۰	۰	۰

۸۸- پروانه‌های احداث ساختمان برحسب نوع اسکلت و مصالح عمده‌ی ساختمان در نقاط شهری استان خراسان رضوی: سال ۱۳۹۶ (دنباله)

شهر	جمع	اسکلت فلزی	بتون آرمه	سایر				
				جمع	آجر و آهن	آجر و چوب	بلوک سیمانی	سایر
قلندریاباد .....	۱۱	۱۱	۰	۰	۰	۰	۰	۰
قوچان .....	۲۴۶	۲۴۵	۱	۰	۰	۰	۰	۰
کاخک .....	۹	۹	۰	۰	۰	۰	۰	۰
کاریز .....	۲۵	۲۵	۰	۰	۰	۰	۰	۰
کاشمر .....	۳۲۰	۳۲۰	۰	۰	۰	۰	۰	۰
کدکن .....	۲۳	۲۳	۰	۰	۰	۰	۰	۰
کلات .....	۲۳	۲۳	۰	۰	۰	۰	۰	۰
کندر .....	۵۰	۵۰	۰	۰	۰	۰	۰	۰
گلبهار .....	۱۴۸	۱۴۷	۱	۰	۰	۰	۰	۰
گلمکان .....	۱۹	۱۹	۰	۰	۰	۰	۰	۰
گناباد .....	۲۰۵	۱۹۱	۱۴	۰	۰	۰	۰	۰
لطف آباد .....	۱۳	۱۳	۰	۰	۰	۰	۰	۰
مزدآوند .....	۶	۶	۰	۰	۰	۰	۰	۰
مشهد .....	۲۹۳۶	۲۸۴۰	۹۳	۳	۰	۰	۰	۰
مشهدریزه .....	۱۸	۱۸	۰	۰	۰	۰	۰	۰
ملک آباد .....	۲۲	۲۲	۰	۰	۰	۰	۰	۰
نشتیفان .....	۲۶	۲۳	۰	۳	۰	۰	۰	۰
نصرآباد .....	۱۷	۱۷	۰	۰	۰	۰	۰	۰
نقاب .....	۵۰	۵۰	۰	۰	۰	۰	۰	۰
نوخندان .....	۱۳	۱۳	۰	۰	۰	۰	۰	۰
نیشابور .....	۳۶۵	۱۴۰	۲۲۵	۰	۰	۰	۰	۰
نیل شهر .....	۱۵	۱۵	۰	۰	۰	۰	۰	۰
همت آباد .....	۲	۱	۰	۱	۰	۰	۰	۰
یونسی .....	۱۸	۱۷	۱	۰	۰	۰	۰	۰

## ۸۹- پروانه‌های احداث ساختمان برحسب نوع اسکلت و مصالح عمده‌ی ساختمان در نقاط شهری استان خراسان شمالی: سال ۱۳۹۶

شهر	جمع	اسکلت فلزی	بتون آرمه	سایر			سایر
				جمع	آجر و آهن	آجر و چوب	
استان	۲۳۱۲	۱۷۱	۲۱۰۷	۳۴	۳۳	۱	۰
آشخانه	۱۹۱	۱۸	۱۷۳	۰	۰	۰	۰
آوا	۲۵	۶	۱۴	۵	۵	۰	۰
اسفراین	۲۹۸	۲۳	۲۷۵	۰	۰	۰	۰
ایور	۶۳	۱	۶۱	۱	۱	۰	۰
بجنورد	۹۸۰	۳۱	۹۴۶	۳	۳	۰	۰
پیش قلعه	۲۹	۹	۱۹	۱	۱	۰	۰
تیتکانلو	۱۴	۱۱	۳	۰	۰	۰	۰
جاجرم	۴۸	۱	۳۴	۱۳	۱۳	۰	۰
چناران شهر	۱۲	۰	۱۲	۰	۰	۰	۰
حصارگرمخان	۲	۰	۲	۰	۰	۰	۰
درق	۳۳	۰	۳۲	۱	۱	۰	۰
راز	۱۴	۳	۱۱	۰	۰	۰	۰
زیارت	۱۶	۱	۱۵	۰	۰	۰	۰
سنخواست	۲۰	۰	۲۰	۰	۰	۰	۰
شوقان	۳۵	۶	۲۹	۰	۰	۰	۰
شیروان	۴۲۵	۳۹	۳۸۶	۰	۰	۰	۰
صفی آباد	۲۸	۱۲	۱۶	۰	۰	۰	۰
فاروج	۴۰	۶	۲۷	۷	۷	۰	۰
قاضی	۸	۳	۳	۲	۲	۰	۰
قوشخانه	۲	۰	۲	۰	۰	۰	۰
گرمه	۲۴	۰	۲۳	۱	۱	۱	۰
لوچلی	۵	۱	۴	۰	۰	۰	۰

۹۰- پروانه‌های احداث ساختمان برحسب نوع اسکلت و مصالح عمده‌ی به‌کار رفته در ساختمان در نقاط شهری استان خوزستان: سال ۱۳۹۶

شهر	جمع	اسکلت فلزی	بتون آرمه	سایر			سایر
				جمع	آجر و آهن	آجر و چوب	
استان	۷۲۴۲	۴۴۵	۲۵۰۵	۴۲۹۲	۴۲۲۰	۱۴	۵۸
آبادان	۵۰۸	۸۲	۳۱	۳۹۵	۳۹۵	.	.
آبژدان	۱۱	.	۳	۸	۸	.	.
آزادی	۱۸	۱	.	۱۷	۱۷	.	.
آغاجاری	۶	.	.	۶	۶	.	.
ابوحمیظه	۲۷	.	.	۲۷	۲۷	.	.
اروندکنار	۲۴	.	.	۲۴	۲۴	.	.
الهایی	۲۰	.	.	۲۰	۲۰	.	.
الوان	۲۴	.	۱۳	۱۱	۱۱	.	.
امیدیه	۱۵۲	۱۳	۷۴	۶۵	۶۵	.	.
اندیمشک	۳۲۲	۳۶	۱۸	۲۶۸	۲۶۸	.	.
اهواز	۱۵۸۱	۵۹	۸۹۰	۶۳۲	۶۲۶	۵	۱
ایذه	۴۳۹	۵	۴۲۳	۱۱	۶	۵	.
باغ ملک	۸۱	۲	۴۹	۳۰	۲۸	.	۲
بستان	۵۷	.	۷	۵۰	۵۰	.	.
بندرامام خمینی	۱۲۹	۳۸	۸۶	۵	۵	.	.
بندرماهشهر	۱۶۸	۳۴	۸۱	۵۳	۵۳	.	.
بهبهان	۴۶۸	۴۶	۳۲	۳۹۰	۳۸۹	.	۱
بیدروبه	۱	۱	.	.	.	.	.
ترکالکی	۱۵	.	۱۵	.	.	.	.
تشان	۶۲	.	.	۶۲	۶۲	.	.
جایزان	۱۱	.	.	۱۱	۱۱	.	.
جنت مکان	۲۱	.	۲۱	.	.	.	.
چغامیش	۱۰	.	۱	۹	۹	.	.
چم گلک	.	.	.	.	.	.	.

اطلاعات پروانه‌های ساختمانی صادرشده توسط شهرداری‌های کشور - ۱۳۹۶

۹۰- پروانه‌های احداث ساختمان برحسب نوع اسکلت و مصالح عمده‌ی به‌کار رفته در ساختمان در نقاط شهری استان خوزستان:  
سال ۱۳۹۶ (دنباله)

شهر	جمع	اسکلت فلزی	بتون آرمه	سایر			
				جمع	آجر و آهن	آجر و چوب	بلوک سیمانی
چمران	۹	۰	۳	۶	۱	۰	۵
چوپیده	۱۵	۰	۰	۱۵	۱۵	۰	۰
حر	۱۲	۰	۰	۱۲	۱۲	۰	۰
حسینیه	۵	۰	۰	۵	۵	۰	۰
حمزه	۱۸	۰	۰	۱۸	۱۸	۰	۰
حمیدیه	۷۵	۰	۰	۷۵	۷۵	۰	۰
خرمشهر	۳۷۰	۶۱	۹	۳۰۰	۳۰۰	۰	۰
خنافره	۱۷	۲	۰	۱۵	۱۵	۰	۰
دارخوین	۳	۰	۰	۳	۳	۰	۰
دزفول	۴۲۰	۲۷	۷۰	۳۲۳	۳۲۲	۰	۱
دهدز	۱۹	۱	۶	۱۲	۱۱	۰	۱
رامشیر	۷۵	۰	۰	۷۵	۵۲	۰	۲۳
رامهرمز	۲۹۳	۰	۲۹۳	۰	۰	۰	۰
رفیع	۰	۰	۰	۰	۰	۰	۰
زهره	۷	۰	۰	۷	۵	۰	۲
سالند	۲	۰	۲	۰	۰	۰	۰
سرداران	۱۰	۰	۰	۱۰	۱۰	۰	۰
سردشت	۲۱	۰	۱	۲۰	۲۰	۰	۰
سماله	۴	۰	۱	۳	۳	۰	۰
سوسنگرد	۱۶۷	۰	۱	۱۶۶	۱۶۶	۰	۰
سیاه منصور	۶	۰	۳	۳	۳	۰	۰
شادگان	۱۸	۱	۰	۱۷	۰	۰	۱۷
شاوور	۱۲	۱	۱	۱۰	۱۰	۰	۰
شرافت	۳۰	۰	۳	۲۷	۲۷	۰	۰
شمس آباد	۵۳	۰	۰	۵۳	۵۳	۰	۰



۹۰- پروانه‌های احداث ساختمان برحسب نوع اسکلت و مصالح عمده‌ی به‌کار رفته در ساختمان در نقاط شهری استان خوزستان: سال ۱۳۹۶ (دنباله)

شهر	جمع	اسکلت فلزی	بتون آرمه	سایر			سایر
				جمع	آجر و آهن	آجر و چوب	
شهر امام .....	۹	۰	۱	۸	۰	۰	۰
شوش .....	۸۶	۲	۲۸	۵۶	۴	۰	۰
شوشتر .....	۱۶۶	۱۲	۸۷	۶۷	۰	۰	۰
شیبان .....	۹۴	۰	۰	۹۴	۰	۰	۰
صالح شهر .....	۲۷	۰	۲	۲۵	۰	۰	۰
صفی آباد .....	۱۳	۰	۰	۱۳	۰	۰	۰
سیدون .....	۶۳	۰	۰	۶۳	۰	۰	۰
فتح المبین .....	۱۸	۰	۰	۱۸	۰	۰	۰
قلعه تل .....	۱۰۹	۱	۱۶	۹۲	۰	۱	۰
قلعه خواجه .....	۱۲	۰	۱۲	۰	۰	۰	۰
کوت سیدنعم .....	۰	۰	۰	۰	۰	۰	۰
کوت عبدالله .....	۱۸۲	۷	۶۸	۱۰۷	۰	۰	۰
گتوند .....	۶۱	۱	۳۱	۲۹	۰	۰	۰
گلگیر .....	۰	۰	۰	۰	۰	۰	۰
گوریه .....	۱۶	۰	۰	۱۶	۰	۰	۰
لالی .....	۸۰	۰	۱	۷۹	۰	۰	۰
مسجدسلیمان .....	۵۱	۰	۵۱	۰	۰	۰	۰
مشراگه .....	۵	۰	۵	۰	۰	۰	۰
مقاومت .....	۰	۰	۰	۰	۰	۰	۰
ملاثانی .....	۱۱۹	۰	۳۳	۸۶	۰	۰	۰
منصوریه .....	۳۴	۰	۲	۳۲	۰	۰	۰
میانرود .....	۳۹	۱	۱	۳۷	۰	۰	۰
میداود .....	۴۱	۱	۲۲	۱۸	۰	۴	۰
مینوشهر .....	۴۳	۲	۰	۴۱	۰	۰	۰
هفتگل .....	۳۹	۰	۰	۳۹	۰	۰	۰
هندیجان .....	۴۲	۸	۸	۲۶	۰	۰	۰
هويزه .....	۴۷	۰	۰	۴۷	۰	۰	۰
ویس .....	۳۰	۰	۰	۳۰	۰	۰	۰

۹۱- پروانه‌های احداث ساختمان برحسب نوع اسکلت و مصالح عمده‌ی به کار رفته در ساختمان در نقاط شهری استان زنجان:

سال ۱۳۹۶

شهر	جمع	اسکلت فلزی	بتون آرمه	سایر			سایر
				جمع	آجر و آهن	آجر و چوب	
استان	۲۶۱۳	۱۴۶	۲۲۴۵	۲۲۲	۲۲۲	۰	۰
آب بر	۶۰	۸	۵۲	۰	۰	۰	۰
ابهر	۴۹۲	۱۲	۴۷۹	۱	۱	۰	۰
ارمغانخانه	۵	۰	۴	۱	۱	۰	۰
چورزق	۱۸	۲	۱۶	۰	۰	۰	۰
حلب	۹	۰	۲	۷	۷	۰	۰
خرمدره	۱۶۳	۵۰	۱۱۳	۰	۰	۰	۰
دندی	۵۸	۴	۱۷	۳۷	۳۷	۰	۰
زرین آباد	۱۰	۰	۵	۵	۵	۰	۰
زرین رود	۲۲	۸	۶	۸	۸	۰	۰
زنجان	۱۲۰۹	۲	۱۱۹۵	۱۲	۱۲	۰	۰
سجاس	۸۱	۴	۳	۷۴	۷۴	۰	۰
سلطانیه	۳۲	۱	۱۲	۱۹	۱۹	۰	۰
سهرورد	۱۲	۸	۲	۲	۲	۰	۰
صایین قلعه	۴۹	۱	۴۱	۷	۷	۰	۰
قیدار	۲۱۹	۷	۲۱۱	۱	۱	۰	۰
کرسف	۴۰	۸	۹	۲۳	۲۳	۰	۰
گرماب	۱۵	۱	۵	۹	۹	۰	۰
ماه نشان	۳۶	۵	۱۵	۱۶	۱۶	۰	۰
نوربهار	۱۲	۸	۴	۰	۰	۰	۰
نیک پی	۰	۰	۰	۰	۰	۰	۰
هیدج	۷۱	۱۷	۵۴	۰	۰	۰	۰

۹۲- پروانه‌های احداث ساختمان برحسب نوع اسکلت و مصالح عمده‌ی به‌کار رفته در ساختمان در نقاط شهری استان سمنان:  
سال ۱۳۹۶

شهر	جمع	اسکلت فلزی	بتون آرمه	سایر				
				جمع	آجر و آهن	آجر و چوب	بلوک سیمانی	سایر
استان	۱۵۳۸	۶۰	۱۴۵۱	۲۷	۲۷	۰	۰	۰
آرادان	۹	۰	۹	۰	۰	۰	۰	۰
امیریه	۱۷	۱	۱۵	۱	۱	۰	۰	۰
ایوانکی	۱۴	۲	۱۲	۰	۰	۰	۰	۰
بسطام	۳۹	۳	۳۰	۶	۶	۰	۰	۰
بیارجمند	۱۷	۲	۱۵	۰	۰	۰	۰	۰
دامغان	۲۴۸	۱۳	۲۲۴	۱۱	۱۱	۰	۰	۰
درجزین	۳۲	۲	۳۰	۰	۰	۰	۰	۰
دیپاج	۳۴	۰	۳۴	۰	۰	۰	۰	۰
رودیان	۱۵	۱	۱۴	۰	۰	۰	۰	۰
سرخه	۷	۰	۷	۰	۰	۰	۰	۰
سمنان	۳۷۱	۰	۳۷۱	۰	۰	۰	۰	۰
شاهرود	۳۲۹	۲۴	۲۹۷	۸	۸	۰	۰	۰
شهمیرزاد	۷۱	۱	۷۰	۰	۰	۰	۰	۰
کلاته خیج	۱۷	۰	۱۷	۰	۰	۰	۰	۰
کلاته	۱۸	۰	۱۸	۰	۰	۰	۰	۰
کهن‌آباد	۰	۰	۰	۰	۰	۰	۰	۰
گرمسار	۲۲۳	۱	۲۲۲	۰	۰	۰	۰	۰
مجن	۱۱	۱۰	۱	۰	۰	۰	۰	۰
مهدئ شهر	۵۵	۰	۵۵	۰	۰	۰	۰	۰
میامی	۱۱	۰	۱۰	۱	۱	۰	۰	۰

۹۳- پروانه‌های احداث ساختمان برحسب نوع اسکلت و مصالح عمده‌ی به‌کار رفته در ساختمان در نقاط شهری استان سیستان و بلوچستان: سال ۱۳۹۶

شهر	جمع	اسکلت فلزی	بتون آرمه	سایر			
				جمع	آجر و آهن	آجر و چوب	بلوک سیمانی
استان	۲۶۱۳	۳۷۳	۱۳۱۳	۹۹۷	۱۱۲	۰	۱۱۵
ادیمی	۲۱	۰	۲۱	۰	۰	۰	۰
اسپکه	۲۰	۰	۲۰	۰	۰	۰	۰
ایران‌شهر	۲۳۵	۱۲	۶۳	۱۶۰	۱۶۰	۰	۰
بزمان	۳۳	۰	۳۳	۰	۰	۰	۰
بمپور	۴۲	۰	۴۱	۱	۱	۰	۰
بنت	۲۹	۰	۲۸	۱	۱	۰	۰
بنجار	۰	۰	۰	۰	۰	۰	۰
پیشین	۰	۰	۰	۰	۰	۰	۰
چالقی	۹	۰	۹	۰	۰	۰	۰
چابهار	۳۰۶	۰	۳۰۶	۰	۰	۰	۰
خاش	۴۴	۲	۴۲	۰	۰	۰	۰
دوست محمد	۳	۰	۳	۰	۰	۰	۰
راسک	۳۷	۰	۳۷	۰	۰	۰	۰
زابل	۲۵۸	۹۴	۱۴	۱۵۰	۱۵۰	۰	۰
زاهدان	۱۱۳۴	۲۴۴	۴۵۹	۴۳۱	۳۳۲	۰	۹۹
زرآباد	۴	۰	۴	۰	۰	۰	۰
زهک	۲۸	۱۵	۱۱	۲	۲	۰	۰
سراوان	۸۰	۱	۴	۷۵	۷۵	۰	۰
سرباز	۳	۰	۳	۰	۰	۰	۰
سوران	۳۴	۱	۲	۳۱	۳۱	۰	۰
سیرکان	۰	۰	۰	۰	۰	۰	۰
شهرک علی اکبر	۲	۰	۲	۰	۰	۰	۰
فنوج	۲۰	۰	۲۰	۰	۰	۰	۰
قصرقند	۸۵	۰	۸۵	۰	۰	۰	۰

۹۳- پروانه‌های احداث ساختمان برحسب نوع اسکلت و مصالح عمده‌ی به‌کار رفته در ساختمان در نقاط شهری استان سیستان و بلوچستان: سال ۱۳۹۶ (دنباله)

شهر	جمع	اسکلت فلزی	بتون آرمه	سایر			
				جمع	آجر و آهن	آجر و چوب	بلوک سیمانی
کنارک .....	۳۳	۰	۳۳	۰	۰	۰	۰
گشت .....	۵	۰	۳	۲	۰	۰	۰
گلمورتی .....	۳۷	۴	۲۲	۱۱	۰	۰	۰
محمدان .....	۷۰	۰	۰	۷۰	۰	۱۳	۰
محمدآباد .....	۰	۰	۰	۰	۰	۰	۰
محمدی .....	۷	۰	۷	۰	۰	۰	۰
مهرستان .....	۷	۰	۲	۵	۰	۳	۰
میرجاوه .....	۴۷	۰	۰	۴۷	۰	۰	۰
نصرت آباد .....	۶	۰	۶	۰	۰	۰	۰
نگور .....	۰	۰	۰	۰	۰	۰	۰
نوک آباد .....	۲۰	۰	۹	۱۱	۰	۰	۰
نیک شهر .....	۲۴	۰	۲۴	۰	۰	۰	۰
هیدوچ .....	۰	۰	۰	۰	۰	۰	۰

مرکز آمار ایران

شهر	جمع	اسکلت فلزی	بتون آرمه	سایر			سایر
				جمع	آجر و آهن	آجر و چوب	
استان	۹۱۱۳	۳۱۵	۲۵۷۰	۶۱۵۱	۶۰۱۵	۲	۷۱
آباده	۲۳۳	۵	۶۱	۱۶۷	۱۶۷	۰	۰
آباده طشک	۱۳	۰	۰	۱۳	۱۳	۰	۰
اردکان	۹۳	۱	۱۹	۷۳	۷۲	۰	۱
ارسنجان	۷۳	۳	۴	۶۶	۶۶	۰	۰
استهبان	۱۲۹	۳	۲۶	۱۰۰	۱۰۰	۰	۰
اسیر	۱۹	۱	۱	۱۷	۱۷	۰	۰
اشکنان	۴۱	۰	۲	۳۹	۳۹	۰	۰
افزر	۸	۱	۰	۷	۷	۰	۰
اقلید	۸۹	۱	۱۸	۷۰	۲۸	۰	۴۲
امام شهر	۳۶	۰	۴	۳۲	۳۲	۰	۰
اهل	۴۴	۰	۴	۴۰	۴۰	۰	۰
اوز	۷۶	۱	۵۰	۲۵	۲۵	۰	۰
ایچ	۲۵	۰	۱	۲۴	۲۴	۰	۰
ایزدخواست	۱۱	۰	۰	۱۱	۱۱	۰	۰
باب انار	۶۱	۱	۱۰	۵۰	۵۰	۰	۰
بابامنیر	۱	۰	۱	۰	۰	۰	۰
بالاده	۳۸	۰	۶	۳۲	۳۲	۰	۰
بنارویه	۴۹	۱	۱	۴۷	۴۷	۰	۰
بهمن	۴۴	۰	۲	۴۲	۴۲	۰	۰
بوانات	۳۱	۳	۵	۲۳	۲۳	۰	۰
بیرم	۳۴	۰	۲	۳۲	۳۲	۰	۰
بیضا	۴۲	۱	۷	۳۴	۳۴	۰	۰
جنت شهر	۷۷	۰	۱۴	۶۳	۶۳	۰	۰
چهرم	۳۰۷	۲	۱۰۷	۱۹۸	۱۹۸	۰	۰

۹۴- پروانه‌های احداث ساختمان برحسب نوع اسکلت و مصالح عمده‌ی به‌کار رفته در ساختمان در نقاط شهری استان فارس: سال ۱۳۹۶ (دنباله)

شهر	جمع	اسکلت فلزی	بتون آرمه	سایر				
				جمع	آجر و آهن	آجر و چوب	بلوک سیمانی	سایر
جویم .....	۱۰۷	۰	۲۰	۸۷	۸۷	۰	۰	۰
حاجی آباد .....	۲۱۹	۸	۸	۲۰۳	۲۰۳	۰	۰	۰
حسامی .....	۱۵	۰	۰	۱۵	۱۵	۰	۰	۰
حسن آباد .....	۷	۰	۰	۷	۷	۰	۰	۰
خانه زنیان .....	۱۴	۰	۰	۱۴	۱۴	۰	۰	۰
خانیمن .....	۹	۰	۰	۹	۹	۰	۰	۰
خاوران .....	۱۸	۰	۱	۱۷	۱۷	۰	۰	۰
خرامه .....	۴۰	۱	۲	۳۷	۳۷	۰	۰	۰
خشت .....	۷۰	۱	۸	۶۱	۶۱	۰	۰	۰
خنج .....	۶۴	۰	۶۴	۰	۰	۰	۰	۰
خور .....	۴۵	۱	۲۰	۲۴	۲۴	۰	۰	۰
خوزی .....	۴۱	۰	۰	۴۱	۴۱	۰	۰	۰
خومه زار .....	۳۵	۰	۴	۳۱	۳۱	۰	۰	۰
داراب .....	۲۱۳	۹	۲۴	۱۸۰	۱۸۰	۰	۰	۰
داریان .....	۳۲	۱	۷	۲۴	۲۴	۰	۰	۰
دبیران .....	۱۰۰	۱	۲	۹۶	۹۷	۱	۰	۰
دژگرد .....	۷	۰	۲	۵	۵	۰	۰	۰
دهرم .....	۱۵	۰	۲	۱۳	۱۳	۰	۰	۰
دوبرجی .....	۲۱	۰	۳	۱۸	۱۸	۰	۰	۰
دوزه .....	۴۷	۰	۰	۴۷	۴۷	۰	۰	۰
رامجرد .....	۵	۰	۱	۴	۴	۰	۰	۰
رونیز .....	۴۱	۱	۴	۳۶	۳۶	۰	۰	۰
زاهدشهر .....	۸۴	۰	۲	۸۲	۸۲	۰	۰	۰
زرقان .....	۵۵	۱	۱۱	۴۳	۴۳	۰	۰	۰
سده .....	۸	۲	۰	۶	۶	۰	۰	۰

اطلاعات پروانه‌های ساختمانی صادرشده توسط شهرداری‌های کشور - ۱۳۹۶ - ۲۰۹

۹۴- پروانه‌های احداث ساختمان برحسب نوع اسکلت و مصالح عمده‌ی به‌کار رفته در ساختمان در نقاط شهری استان فارس: سال ۱۳۹۶ (دنباله)

شهر	جمع	اسکلت فلزی	بتون آرمه	سایر		
				جمع	آجر و آهن	آجر و چوب
سروستان	۹۴	۴	۱۰	۸۰	۰	۰
سعادت شهر	۴۷	۰	۲	۴۴	۰	۱
سلطان شهر	۰	۰	۰	۰	۰	۰
سورمق	۱۶	۰	۲	۱۴	۰	۰
سیدان	۱۷	۱	۵	۱۱	۰	۰
ششده	۱۹	۰	۲	۱۷	۰	۰
شهرپیر	۷۵	۰	۵	۷۰	۰	۰
شهردرا	۳۰۶	۵	۲۴۹	۵۱	۰	۱
شیراز	۱۸۸۰	۲۸۸	۱۲۵۰	۳۴۲	۰	۰
صفاد	۳۲	۰	۳	۲۹	۰	۰
صفاشهر	۱۰۶	۲	۸	۹۶	۰	۰
علامرودشت	۴۸	۰	۶	۴۲	۰	۰
عمادده	۲۰	۱	۱	۱۸	۰	۰
فدامی	۷۸	۰	۰	۷۸	۰	۰
فراشیند	۱۲۷	۰	۶	۱۲۱	۰	۰
فسا	۳۵۸	۱	۶	۳۵۱	۰	۰
فیروزآباد	۲۳۴	۹	۴۴	۱۸۱	۰	۰
قادرآباد	۴۷	۰	۱	۴۶	۰	۰
قایمیه	۶۸	۰	۲	۶۶	۰	۰
قره بلاغ	۱۹	۰	۰	۱۹	۰	۰
قطب آباد	۱۵	۰	۴	۱۱	۰	۰
قطرویه	۵۴	۰	۳	۵۱	۰	۰
قیر	۹۷	۰	۵	۹۲	۰	۰
کارزین (فتح آباد)	۱۲۰	۰	۶	۱۱۴	۰	۰
کازرون	۲۸۱	۱۰	۱۱۸	۱۵۳	۰	۰



۹۴- پروانه‌های احداث ساختمان برحسب نوع اسکلت و مصالح عمده‌ی به‌کار رفته در ساختمان در نقاط شهری استان فارس: سال ۱۳۹۶ (دنباله)

شهر	جمع	اسکلت فلزی	بتون آرمه	سایر			سایر
				جمع	آجر و آهن	آجر و چوب	
کامفیروز .....	۱۸	۰	۰	۱۸	۰	۰	۰
کره ای .....	۴۳	۰	۷	۳۶	۰	۲۱	۰
کنارتخته .....	۳۴	۱	۱	۳۲	۰	۰	۰
کوار .....	۱۱۵	۰	۳	۱۱۲	۰	۰	۰
کوپن .....	۱۵	۰	۰	۱۵	۰	۰	۰
کوهنجان .....	۷	۰	۰	۷	۰	۰	۰
گراش .....	۱۷۱	۲	۲۵	۱۴۴	۰	۰	۰
گله دار .....	۹۲	۰	۱۶	۷۶	۰	۰	۰
لار .....	۱۷۱	۷	۸۰	۸۴	۰	۰	۰
لامرد .....	۳۵۱	۱	۳۳	۳۱۷	۰	۰	۰
لپویی .....	۱۲	۰	۵	۷	۰	۰	۰
لطیفی .....	۵۱	۰	۲	۴۹	۰	۰	۰
مادرسلیمان .....	۷	۰	۰	۷	۰	۰	۰
مبارک آباددیز .....	۱۵	۰	۱	۱۴	۰	۵	۰
مرودشت .....	۱۹۷	۲	۶۵	۱۳۰	۰	۰	۰
مزايجان .....	۸	۰	۰	۸	۰	۰	۰
مشکان .....	۲۸	۰	۰	۲۸	۰	۰	۰
مصیری .....	۴۲	۰	۷	۳۵	۰	۰	۰
مهر .....	۱۰۹	۰	۱۳	۹۶	۱	۰	۰
میانشهر .....	۳۳	۰	۲	۳۱	۰	۰	۰
میمند .....	۶۶	۰	۷	۵۹	۰	۰	۰
نوبندگان .....	۱۳	۰	۰	۱۳	۰	۰	۰
نوجین .....	۳۹	۰	۱	۳۸	۰	۰	۰
نودان .....	۸	۰	۱	۷	۰	۰	۰
نورآباد .....	۱۲۰	۱	۱۸	۱۰۱	۰	۰	۰
نی ریز .....	۲۰۹	۰	۱۵	۱۹۴	۰	۰	۰
هماشهر .....	۲۵	۰	۰	۲۵	۰	۰	۰
وراوی .....	۷۰	۰	۰	۷۰	۰	۰	۰

۹۵- پروانه‌های احداث ساختمان برحسب نوع اسکلت و مصالح عمده‌ی به‌کار رفته در ساختمان در نقاط شهری استان قزوین:

سال ۱۳۹۶

شهر	جمع	اسکلت فلزی	بتون آرمه	سایر			سایر
				جمع	آجر و آهن	آجر و چوب	
استان	۲۰۱۷	۲۵۹	۱۷۵۶	۲	۲	.	.
آبگرم	۲۸	۲۷	۱	.	.	.	.
آبیک	۹۵	۶	۸۹	.	.	.	.
آوج	۱۱	۸	۳	.	.	.	.
ارداق	۸	۳	۵	.	.	.	.
اسفرورین	۵۴	۳۱	۲۳	.	.	.	.
اقبالیه	۶۱	۱	۶۰	.	.	.	.
الوند	۱۶۹	۳	۱۶۶	.	.	.	.
بویین زهرا	۱۶۷	۰	۱۶۷	.	.	.	.
بیدستان	۱۷	۲	۱۵	.	.	.	.
تاکستان	۹۷	۱۳	۸۴	.	.	.	.
خاکعلی	۱	۱	۰	.	.	.	.
خرمدشت	۲۸	۲۲	۶	.	.	.	.
دانسفهان	۲۱	۱۳	۸	.	.	.	.
رازمیان	۸	۸	۰	.	.	.	.
سگزآباد	۸	۱	۷	.	.	.	.
سیردان	۱۴	۹	۵	.	.	.	.
شال	۷	۵	۲	.	.	.	.
شریفیه	۱۲	۴	۸	.	.	.	.
ضیادآباد	۳۲	۱۴	۱۸	.	.	.	.
قزوین	۹۸۲	۳۲	۹۵۰	.	.	.	.
کوهین	۴	۴	۰	.	.	.	.
محمدیه	۱۳۵	۳۰	۱۰۴	۱	۱	.	.
محمودآبادنمونه	۲۶	۹	۱۶	۱	۱	.	.
معلم کلایه	۱۳	۶	۷	.	.	.	.
نرجه	۱۹	۷	۱۲	.	.	.	.

۹۶- پروانه‌های احداث ساختمان برحسب نوع اسکلت و مصالح عمده‌ی به‌کار رفته در ساختمان در نقاط شهری استان قم:

سال ۱۳۹۶

شهر	جمع	اسکلت فلزی	بتون آرمه	سایر			
				جمع	آجر و آهن	آجر و چوب	بلوک سیمانی
استان .....	۲۵۵۱	۶۲۱	۱۱۰۵	۱۲۵	۰	۰	۰
جعفریه .....	۳۸	۵	۷	۲۶	۰	۰	۰
دستجرد .....	۳۳	۹	۲۴	۰	۰	۰	۰
سلفچگان .....	۱۶	۱	۱۵	۰	۰	۰	۰
قم .....	۲۳۷۵	۶۰۴	۱۷۴۲	۲۹	۰	۰	۰
قنات .....	۷۷	۷	۶	۶۴	۰	۰	۰
کهک .....	۱۹	۲	۱۱	۶	۰	۰	۰

مرکز آمار ایران

۹۷- پروانه‌های احداث ساختمان برحسب نوع اسکلت و مصالح عمده‌ی به‌کار رفته در ساختمان در نقاط شهری استان کردستان: سال ۱۳۹۶

شهر	جمع	اسکلت فلزی	بتون آرمه	سایر			سایر
				جمع	آجر و آهن	آجر و چوب	
استان	۲۳۰۶	۱۹۳	۱۱۱۷	۲۹۶	۲۸۵	۵	۶
آرمده	۱	۰	۰	۱	۱	۰	۰
اورامان تخت	۰	۰	۰	۰	۰	۰	۰
بابارشانی	۵	۱	۲	۲	۲	۰	۰
بانه	۱۱۹	۰	۱۱۹	۰	۰	۰	۰
برده رشه	۱	۰	۱	۰	۰	۰	۰
بلبان آباد	۵	۱	۳	۱	۱	۰	۰
بوئین سفلی	۴	۰	۴	۰	۰	۰	۰
بیجار	۴۷	۲۹	۱۸	۰	۰	۰	۰
پیرتاج	۰	۰	۰	۰	۰	۰	۰
توپ آغاج	۱	۰	۰	۱	۱	۰	۰
چناره	۰	۰	۰	۰	۰	۰	۰
دزج	۵	۰	۲	۳	۳	۰	۰
دلبران	۱۳	۰	۷	۶	۶	۰	۰
دهگلان	۱۱۸	۱۶	۸۲	۲۰	۲۰	۰	۰
دیواندره	۱۲۲	۱۹	۱۰۳	۰	۰	۰	۰
زرینه	۱۴	۲	۴	۸	۸	۰	۰
سروآباد	۱۰	۰	۶	۴	۴	۰	۰
سریش آباد	۳۸	۱	۲۰	۱۷	۱۲	۵	۰
سقز	۷۳۸	۸	۵۵۲	۱۷۸	۱۷۸	۰	۰
سندج	۴۴۰	۳۲	۴۰۴	۴	۴	۰	۰
شویشه	۱۴	۱	۱۰	۳	۳	۰	۰
صاحب	۹	۰	۴	۵	۵	۰	۰
قروه	۲۵۸	۱۴	۲۴۳	۱	۱	۰	۰
کامیاران	۱۹۹	۳۳	۱۵۲	۱۴	۸	۰	۶

۹۷- پروانه‌های احداث ساختمان برحسب نوع اسکلت و مصالح عمده‌ی به‌کار رفته در ساختمان در نقاط شهری استان کردستان:  
سال ۱۳۹۶ (دنباله)

شهر	جمع	اسکلت فلزی	بتون آرمه	سایر				
				جمع	آجر و آهن	آجر و چوب	بلوک سیمانی	سایر
کانی دینار .....	۲۰	۰	۰	۲۰	۰	۰	۰	۰
کانی سور .....	۳	۰	۲	۱	۰	۰	۰	۰
مریوان .....	۹۹	۳۲	۶۷	۰	۰	۰	۰	۰
موچش .....	۱۶	۳	۱۰	۳	۰	۰	۰	۰
یاسوکند .....	۷	۱	۲	۴	۰	۰	۰	۰

مرکز آمار ایران

۹۸- پروانه‌های احداث ساختمان برحسب نوع اسکلت و مصالح عمده‌ی به‌کار رفته در ساختمان در نقاط شهری استان کرمان: سال ۱۳۹۶

شهر	جمع	اسکلت فلزی	بتون آرمه	سایر			سایر
				جمع	آجر و آهن	آجر و چوب	
استان	۹۴۲۹	۱۳۴۶	۴۳۸۴	۳۶۹۹	۳۶۵۱	۳۱	۱۷
اختیارآباد	۱۲۳	۲	۲۲	۹۹	۹۹	۰	۰
ارزویییه	۱۱۶	۱	۱۱۵	۰	۰	۰	۰
امین شهر	۲۲	۰	۰	۲۲	۲۲	۰	۰
انار	۱۱۸	۰	۸۸	۳۰	۳۰	۰	۰
اندوهجرد	۴	۰	۱	۳	۳	۰	۰
باغین	۵۸	۵	۳	۵۰	۵۰	۰	۰
بافت	۳۹۶	۰	۰	۳۹۶	۳۹۶	۰	۰
بردسیر	۲۰۸	۰	۲۰۸	۰	۰	۰	۰
بروات	۳۹	۲۱	۱۸	۰	۰	۰	۰
بزنجان	۱۱۹	۳	۰	۱۱۶	۱۱۶	۰	۰
بلورد	۴	۴	۰	۰	۰	۰	۰
بلوک	۴۸	۰	۰	۴۸	۴۸	۰	۰
بم	۳۶۵	۷۲	۲۶۰	۳۳	۵	۲۵	۳
بهرمان	۲۶	۱	۶	۱۹	۱۹	۰	۰
پاریز	۱۲	۹	۱	۲	۲	۰	۰
جبالبارز	۱۲	۰	۰	۱۲	۱۲	۰	۰
جوپار	۵۲	۴	۶	۴۲	۴۲	۰	۰
جوزم	۹	۰	۱	۸	۸	۰	۰
چیرفت	۳۰۰	۳	۱۱۹	۱۷۸	۱۷۷	۰	۱
چترود	۳۳	۱۰	۲۳	۰	۰	۰	۰
خاتون اباد	۲۴	۱	۱۶	۷	۳	۴	۰
خانوک	۸	۱	۱	۶	۶	۰	۰
خواجو شهر	۲۳	۰	۰	۲۳	۲۳	۰	۰
خورسند	۲۳۳	۲	۱۴۳	۸۸	۸۸	۰	۰

۹۸- پروانه‌های احداث ساختمان برحسب نوع اسکلت و مصالح عمده‌ی به‌کار رفته در ساختمان در نقاط شهری استان کرمان: سال ۱۳۹۶ (دنباله)

شهر	جمع	اسکلت فلزی	بتون آرمه	سایر			
				جمع	آجر و آهن	آجر و چوب	بلوک سیمانی
درب بهشت .....	۵۴	۰	۰	۵۴	۰	۰	۰
دشتکار .....	۴۳	۰	۴۳	۰	۰	۰	۰
دهج .....	۱۹	۰	۱۹	۰	۰	۰	۰
دوساری .....	۲۷	۱	۰	۲۶	۰	۰	۰
رابر .....	۱۲۸	۱۳	۸	۱۰۷	۰	۰	۰
راور .....	۱۸۴	۴	۱۸۰	۰	۰	۰	۰
راین .....	۳۷	۰	۱	۳۶	۰	۰	۰
رفسنجان .....	۹۴۳	۲۰	۶۷۷	۲۴۶	۰	۰	۰
رودبار .....	۲۶۶	۰	۴۳	۲۲۳	۰	۰	۰
ریحان .....	۸	۰	۲	۶	۰	۰	۰
زرند .....	۶۵۶	۱۱۸	۱۵۸	۳۸۰	۰	۰	۰
زنگی آباد .....	۴۳	۰	۴۳	۰	۰	۰	۰
زهکلوٲ .....	۹۲	۰	۸	۸۲	۰	۲	۰
زیدآباد .....	۲۱	۱۹	۰	۲	۰	۰	۰
سیرجان .....	۴۷۴	۴۱۱	۶۳	۰	۰	۰	۰
شهداد .....	۲۱	۰	۲۱	۰	۰	۰	۰
شهربابک .....	۲۹۴	۸	۲۸۱	۵	۰	۰	۰
صفاییه .....	۵	۰	۱	۴	۰	۰	۰
عنبرآباد .....	۱۹۱	۰	۱۹۱	۰	۰	۰	۰
فاریاب .....	۶۴	۰	۰	۶۴	۰	۰	۰
فهرج .....	۶۰	۲۲	۳۸	۰	۰	۰	۰
قلعه گنج .....	۱۲۳	۰	۱۳	۱۰۸	۰	۲	۰
کاظم آباد .....	۱۸	۰	۰	۱۸	۰	۰	۰
کرمان .....	۱۵۰۷	۱۴۷	۱۱۶۰	۲۰۰	۰	۰	۰
کشکویه .....	۳۱	۰	۰	۳۱	۰	۰	۰

۹۸- پروانه‌های احداث ساختمان برحسب نوع اسکلت و مصالح عمده‌ی به‌کار رفته در ساختمان در نقاط شهری استان کرمان: سال ۱۳۹۶ (دنباله)

شهر	جمع	اسکلت فلزی	بتون آرمه	سایر			
				جمع	آجر و آهن	آجر و چوب	بلوک سیمانی
کهنوج	۵۱۸	۰	۲۴	۴۹۴	۴۹۱	۰	۳
کوهینان	۹۹	۲۲	۳۲	۴۵	۴۴	۱	۰
کیانشهر	۴۵	۸	۳۷	۰	۰	۰	۰
گلیاف	۲۰	۰	۰	۲۰	۱۸	۰	۲
گلزار	۱۹	۰	۱۲	۷	۷	۰	۰
گنبدکی	۲	۲	۰	۰	۰	۰	۰
لاله زار	۵۲	۰	۱۶	۳۶	۳۶	۰	۰
ماهان	۱۳۹	۱۸	۱۶	۱۰۵	۱۰۵	۰	۰
محمدآباد	۷۶	۲۲	۳۲	۲۲	۲۱	۱	۰
محمی آباد	۳۱	۰	۲۷	۴	۴	۰	۰
مردهک	۹	۱	۲	۶	۶	۰	۰
مس سرچشمه	۰	۰	۰	۰	۰	۰	۰
منوجان	۱۴۱	۱	۳	۱۳۷	۱۳۳	۰	۴
نجف شهر	۲۷۲	۲۳۸	۳۴	۰	۰	۰	۰
نرماشیر	۱۰۶	۷۶	۱۳	۱۷	۱۷	۰	۰
نظام شهر	۲۱	۱۰	۱۱	۰	۰	۰	۰
نگار	۳۱	۰	۳۱	۰	۰	۰	۰
نودژ	۲۸	۰	۰	۲۸	۲۸	۰	۰
هجدک	۰	۰	۰	۰	۰	۰	۰
هماشهر	۴۶	۴۶	۰	۰	۰	۰	۰
هنزا	۱۸	۰	۱۸	۰	۰	۰	۰
یزدان شهر	۹۵	۰	۹۵	۰	۰	۰	۰



۹۹- پروانه‌های احداث ساختمان برحسب نوع اسکلت و مصالح عمده‌ی به‌کار رفته در ساختمان در نقاط شهری استان کرمانشاه:  
سال ۱۳۹۶

شهر	جمع	اسکلت فلزی	بتون آرمه	سایر			
				جمع	آجر و آهن	آجر و چوب	بلوک سیمانی
استان	۳۰۵۵	۱۶۵۳	۱۱۰۶	۲۹۶	۲۹۴	۲	۰
ازگله	۹	۵	۱	۳	۲	۱	۰
اسلام آبادغرب	۲۲۰	۱۲۸	۹۰	۲	۲	۰	۰
بانوره	۱۶	۴	۶	۶	۶	۰	۰
باینگان	۷	۰	۷	۰	۰	۰	۰
بیستون	۰	۰	۰	۰	۰	۰	۰
پاوه	۷۲	۱	۵۳	۱۸	۱۸	۰	۰
تازه آباد	۱۰۱	۱۰۰	۱	۰	۰	۰	۰
جوانرود	۱۲۹	۱	۱۲۸	۰	۰	۰	۰
حمیل	۱۴	۳	۲	۹	۹	۰	۰
رباط	۲	۰	۲	۰	۰	۰	۰
روانسر	۱۰۷	۸۸	۲	۱۷	۱۷	۰	۰
ریجاب	۱۳	۱۳	۰	۰	۰	۰	۰
سرپل ذهاب	۸۸۴	۸۱۶	۵۸	۱۰	۱۰	۰	۰
سرمست	۱۷	۱۰	۰	۷	۷	۰	۰
سطر	۰	۰	۰	۰	۰	۰	۰
سنقر	۱۵۴	۳	۹۵	۵۶	۵۶	۰	۰
سومار	۰	۰	۰	۰	۰	۰	۰
شاهو	۹	۴	۵	۰	۰	۰	۰
صحنه	۱۱۳	۱۱	۶۳	۳۹	۳۹	۰	۰
قصرشیرین	۶۹	۵۸	۱	۱۰	۱۰	۰	۰
کرمانشاه	۸۱۸	۲۵۹	۵۳۱	۲۸	۲۷	۱	۰
کرد	۱۴	۱۱	۱	۲	۲	۰	۰
کنگاور	۸۰	۰	۰	۸۰	۸۰	۰	۰
کوزران	۲۱	۷	۷	۷	۷	۰	۰

۹۹- پروانه‌های احداث ساختمان برحسب نوع اسکلت و مصالح عمده‌ی به‌کار رفته در ساختمان در نقاط شهری استان کرمانشاه:

سال ۱۳۹۶

شهر	جمع	اسکلت فلزی	بتون آرمه	سایر				
				جمع	آجر و آهن	آجر و چوب	بلوک سیمانی	سایر
گهواره .....	۱۲	۵	۶	۱	۰	۰	۰	۰
گودین .....	۰	۰	۰	۰	۰	۰	۰	۰
گیلانغرب .....	۸۸	۶۴	۲۴	۰	۰	۰	۰	۰
میان راهان .....	۳	۳	۰	۰	۰	۰	۰	۰
نودشه .....	۸	۵	۳	۰	۰	۰	۰	۰
نوسود .....	۷	۱	۵	۱	۰	۰	۰	۰
هرسین .....	۶۸	۵۳	۱۵	۰	۰	۰	۰	۰
هلشی .....	۰	۰	۰	۰	۰	۰	۰	۰

مرکز آمار ایران

۱۰۰- پروانه‌های احداث ساختمان برحسب نوع اسکلت و مصالح عمده‌ی به‌کار رفته در ساختمان در نقاط شهری استان کهگیلویه و بویراحمد: سال ۱۳۹۶

شهر	جمع	اسکلت فلزی	بتون آرمه	سایر			سایر
				جمع	آجر و آهن	آجر و چوب	
استان	۱۴۸۴	۱۹۷	۵۷۸	۷۰۹	۴۳۲	۶	۲۷۱
باشت	۵۴	۱	۰	۵۳	۵۳	۰	۰
پاتاوه	۳۴	۰	۲	۳۲	۳۱	۰	۱
چرام	۶۷	۰	۵	۶۲	۴۹	۰	۱۳
چیتاب	۱۳	۰	۱	۱۲	۸	۰	۴
دهدشت	۲۳۴	۶	۳۶	۱۹۲	۶۹	۵	۱۱۸
دوگنبدان	۲۲۱	۱۶۰	۶۱	۰	۰	۰	۰
دیشموک	۱۹	۰	۰	۱۹	۱۳	۰	۶
سرفاریاب	۱۷	۰	۰	۱۷	۱۵	۰	۲
سوق	۳۴	۰	۰	۳۴	۳۴	۰	۰
سی سخت	۵۵	۲	۱۹	۳۴	۳۳	۰	۱
قلعه رئیسی	۱۱	۰	۱	۱۰	۱۰	۰	۰
گراب سفلی	۹	۰	۰	۹	۹	۰	۰
لنده	۵۴	۱	۵۳	۰	۰	۰	۰
لیکک	۱۸۳	۰	۱۱۴	۶۹	۶۸	۱	۰
مادوان	۲۵	۰	۳	۲۲	۲۲	۰	۰
مارگون	۱۸	۰	۰	۱۸	۱۸	۰	۰
یاسوج	۴۳۶	۲۷	۲۸۳	۱۲۶	۰	۰	۱۲۶

مرکز آمار ایران

۱۰۱- پروانه‌های احداث ساختمان برحسب نوع اسکلت و مصالح عمده‌ی به‌کار رفته در ساختمان در نقاط شهری استان گلستان:

سال ۱۳۹۶

شهر	جمع	اسکلت فلزی	بتون آرمه	سایر			سایر
				جمع	آجر و آهن	آجر و چوب	
استان	۱۱۹۴	۱۶	۱۱۶۴	۱۴	۱	۰	۰
آزادشهر	۶۴	۰	۶۴	۰	۰	۰	۰
آق قلا	۳۹	۰	۳۹	۰	۰	۰	۰
انبارآلوم	۲	۰	۲	۰	۰	۰	۰
اینچه برون	۱۴	۰	۹	۵	۰	۰	۰
بندرترکمن	۸۳	۰	۸۳	۰	۰	۰	۰
بندرگز	۵۳	۰	۵۳	۰	۰	۰	۰
تاتارعلیا	۸	۰	۸	۰	۰	۰	۰
جلین	۷	۲	۵	۰	۰	۰	۰
خان ببین	۵	۰	۵	۰	۰	۰	۰
دلند	۱۰	۰	۱۰	۰	۰	۰	۰
رامیان	۲۹	۱	۲۸	۰	۰	۰	۰
سرخنکلاته	۱۹	۲	۱۷	۰	۰	۰	۰
سنگدوین	۱۵	۰	۱۵	۰	۰	۰	۰
سیمین شهر	۳۲	۰	۲۵	۷	۵	۰	۰
علی آباد	۱۴۲	۴	۱۳۸	۰	۰	۰	۰
فاضل آباد	۲۵	۰	۲۵	۰	۰	۰	۰
فراغی	۳	۰	۳	۰	۰	۰	۰
قرق	۱۱	۰	۱۱	۰	۰	۰	۰
کردکوی	۵۰	۱	۴۹	۰	۰	۰	۰
کلاله	۲۵	۰	۲۵	۰	۰	۰	۰
گالیکش	۶۳	۱	۶۲	۰	۰	۰	۰
گرگان	۴۴۹	۳	۴۴۴	۲	۱	۱	۰
گمیش تپه	۶۵	۰	۶۵	۰	۰	۰	۰
گنبدکاووس	۵۱۹	۰	۵۱۹	۰	۰	۰	۰

۱۰۱- پروانه‌های احداث ساختمان برحسب نوع اسکلت و مصالح عمده‌ی به‌کار رفته در ساختمان در نقاط شهری استان گلستان:  
سال ۱۳۹۶ (دنباله)

شهر	جمع	اسکلت فلزی	بتون آرمه	سایر				
				جمع	آجر و آهن	آجر و چوب	بلوک سیمانی	سایر
مراوه .....	۵۷	۱	۵۶	.	.	.	.	.
مزرعه .....	۱۰	.	۱۰	.	.	.	.	.
مینودشت .....	۵۶	.	۵۶	.	.	.	.	.
نگین شهر .....	۷	.	۷	.	.	.	.	.
نوده خاندوز .....	۷	.	۷	.	.	.	.	.
نوکنده .....	۱۵	۱	۱۴	.	.	.	.	.

مرکز آمار ایران

۱۰۲- پروانه‌های احداث ساختمان برحسب نوع اسکلت و مصالح عمده‌ی به‌کار رفته در ساختمان در نقاط شهری استان گیلان:  
سال ۱۳۹۶

شهر	جمع	اسکلت فلزی	بتون آرمه	سایر			سایر
				جمع	آجر و آهن	آجر و چوب	
استان	۴۳۴۳	۹۶	۴۲۱۶	۳۱	۲	۰	۲۹
آستارا	۱۰۰	۰	۱۰۰	۰	۰	۰	۰
آستانه اشرفیه	۱۵۵	۳	۱۵۲	۰	۰	۰	۰
احمدسرگوراب	۲۳	۰	۲۳	۰	۰	۰	۰
اسالم	۶۱	۰	۶۱	۰	۰	۰	۰
اطاقور	۲۴	۰	۲۴	۰	۰	۰	۰
املش	۱۳۸	۰	۱۳۸	۰	۰	۰	۰
بازار جمعه	۴۹	۰	۴۹	۰	۰	۰	۰
بره سر	۱۹	۵	۱۴	۰	۰	۰	۰
بندرانزلی	۱۷۶	۱	۱۷۵	۰	۰	۰	۰
پره سر	۲۸	۰	۲۸	۰	۰	۰	۰
توتکابن	۷	۰	۷	۰	۰	۰	۰
چیرنده	۹	۳	۶	۰	۰	۰	۰
چابکسر	۱۰۱	۰	۱۰۱	۰	۰	۰	۰
چاف و چمخاله	۲۶۶	۱	۲۶۵	۰	۰	۰	۰
چوبر	۱۲	۰	۱۱	۱	۱	۰	۰
حویق	۱۲	۱	۱۱	۰	۰	۰	۰
خشکبیجار	۴۰	۴	۱۲	۲۴	۰	۰	۲۴
خمام	۳۶	۲	۲۹	۵	۰	۰	۵
دیلمان	۵۱	۱	۵۰	۰	۰	۰	۰
رانکوه	۳۲	۰	۳۲	۰	۰	۰	۰
رحیم آباد	۱۰۱	۰	۱۰۱	۰	۰	۰	۰
رستم آباد	۵۵	۱۱	۴۴	۰	۰	۰	۰
رشت	۸۴۷	۱	۸۴۶	۰	۰	۰	۰
رضوانشهر	۸۷	۰	۸۷	۰	۰	۰	۰

۱۰۲- پروانه‌های احداث ساختمان برحسب نوع اسکلت و مصالح عمده‌ی به کار رفته در ساختمان در نقاط شهری استان گیلان:  
سال ۱۳۹۶ (دنباله)

شهر	جمع	اسکلت فلزی	بتون آرمه	سایر			سایر
				جمع	آجر و آهن	آجر و چوب	
رودبار	۱۲	۷	۵	.	.	.	.
رودپنه	۲۲	۰	۲۲	.	.	.	.
رودسر	۱۴۴	۰	۱۴۴	.	.	.	.
سنگر	۱۱۵	۲	۱۱۳	.	.	.	.
سیاهکل	۱۳۵	۰	۱۳۵	.	.	.	.
شفت	۴۱	۱	۴۰	.	.	.	.
شلمان	۲۹	۰	۲۹	.	.	.	.
صومعه سرا	۱۱۸	۱	۱۱۶	۱	.	.	۱
فومن	۸۴	۷	۷۷	.	.	.	.
کلاچای	۳۳	۰	۳۳	.	.	.	.
کوچصفهان	۲۵	۰	۲۵	.	.	.	.
کومله	۲۹	۰	۲۹	.	.	.	.
کیاشهر	۱۸۹	۲	۱۸۷	.	.	.	.
گوراب زرمیخ	۲۹	۱	۲۸	.	.	.	.
لاهیجان	۲۵۱	۱۰	۲۴۱	.	.	.	.
لشت نشاء	۷۸	۰	۷۸	.	.	.	.
لنگرود	۱۹۶	۰	۱۹۶	.	.	.	.
لوشان	۲۳	۱۷	۶	.	.	.	.
لولمان	۲۴	۰	۲۴	.	.	.	.
لوندویل	۴۵	۰	۴۵	.	.	.	.
لیسار	۳۶	۰	۳۶	.	.	.	.
ماسال	۵۳	۴	۴۹	.	.	.	.
ماسوله	۱	۰	۱	.	.	.	.
ماکلوان	۵۴	۱	۵۳	.	.	.	.
مرجقل	۷	۱	۶	.	.	.	.
منجیل	۱۴	۹	۵	.	.	.	.
هشتپر (تالش)	۹۹	۰	۹۹	.	.	.	.
واچارگاه	۲۸	۰	۲۸	.	.	.	.

شهر	جمع	اسکلت فلزی	بتون آرمه	سایر			سایر
				جمع	آجر و آهن	آجر و چوب	
استان	۲۳۱۴	۱۱۱۱	۴۸۴	۱۳	۱۱	۱	۰
ازنا	۱۷۵	۱۵۷	۱۸	۰	۰	۰	۰
اشترینان	۸	۸	۰	۰	۰	۰	۰
الشر	۱۰۵	۱۰۴	۱	۰	۰	۰	۰
الیگودرز	۱۵۵	۱۵۲	۳	۰	۰	۰	۰
بروجرد	۴۹۳	۴۲۴	۶۹	۰	۰	۰	۰
بیران شهر	۵	۵	۰	۰	۰	۰	۰
پلدختر	۱۱۰	۱۰۸	۲	۰	۰	۰	۰
چالانچولان	۱۳	۱۲	۰	۱	۱	۰	۰
چقابل	۴۵	۴۵	۰	۰	۰	۰	۰
خرم آباد	۶۰۲	۲۲۵	۳۶۷	۱۰	۹	۱	۰
درب گنبد	۰	۰	۰	۰	۰	۰	۰
دورود	۱۳۹	۱۳۸	۱	۰	۰	۰	۰
زاغه	۱۱	۱۱	۰	۰	۰	۰	۰
سپیددشت	۱۲	۱۲	۰	۰	۰	۰	۰
سراب دوره	۲۶	۲۶	۰	۰	۰	۰	۰
شول آباد	۲	۲	۰	۰	۰	۰	۰
فیروزآباد	۱۶	۱۶	۰	۰	۰	۰	۰
کوهدشت	۱۲۸	۱۱۲	۱۶	۰	۰	۰	۰
کوهنانی	۶۷	۶۰	۷	۰	۰	۰	۰
گراب	۱۴	۱۳	۰	۱	۱	۰	۰
معمولان	۲۲	۲۲	۰	۰	۰	۰	۰
مومن آباد	۱۲	۱۲	۰	۰	۰	۰	۰
نورآباد	۱۲۸	۱۲۸	۰	۰	۰	۰	۰
هفت چشمه	۰	۰	۰	۰	۰	۰	۰
ویسیان	۲۶	۲۶	۰	۰	۰	۰	۰



۱۰۴- پروانه‌های احداث ساختمان برحسب نوع اسکلت و مصالح عمده‌ی به کار رفته در ساختمان در نقاط شهری استان مازندران:  
سال ۱۳۹۶

شهر	جمع	اسکلت فلزی	بتون آرمه	سایر				
				جمع	آجر و آهن	آجر و چوب	بلوک سیمانی	سایر
استان	۴۳۷۶	۷۸	۴۲۶۲	۳۶	۱۶	۰	۲۰	۰
آلاشت	۱۱	۲	۸	۱	۰	۰	۱	۰
آمل	۵۵۱	۰	۵۵۱	۰	۰	۰	۰	۰
ارطه	۵	۰	۵	۰	۰	۰	۰	۰
امامزاده عبدالله	۱۴	۱	۱۳	۰	۰	۰	۰	۰
امیرکلا	۷۸	۱	۷۷	۰	۰	۰	۰	۰
ایزدشهر	۵۴	۰	۵۴	۰	۰	۰	۰	۰
بابل	۳۹۵	۱۱	۳۸۴	۰	۰	۰	۰	۰
بابلسر	۱۰۰	۰	۱۰۰	۰	۰	۰	۰	۰
بلده	۱۲	۳	۹	۰	۰	۰	۰	۰
بهشهر	۱۳۴	۱۰	۱۲۴	۰	۰	۰	۰	۰
بهنمیر	۱۸	۰	۱۸	۰	۰	۰	۰	۰
پایین هولار	۱	۰	۱	۰	۰	۰	۰	۰
پل سفید	۱۳	۰	۱۳	۰	۰	۰	۰	۰
پول	۹	۰	۰	۹	۰	۰	۹	۰
تنکابن	۱۰۱	۲	۹۹	۰	۰	۰	۰	۰
جویبار	۵۱	۰	۵۰	۱	۱	۰	۰	۰
چالوس	۱۷۶	۰	۱۷۶	۰	۰	۰	۰	۰
چمستان	۳۹	۱	۳۰	۸	۸	۰	۰	۰
خرم آباد	۱۵	۰	۱۵	۰	۰	۰	۰	۰
خلیل شهر	۶۶	۱۴	۴۸	۴	۴	۰	۰	۰
خوش رودپی	۱۸	۳	۱۵	۰	۰	۰	۰	۰
دابودشت	۸	۲	۶	۰	۰	۰	۰	۰
رامسر	۱۱۴	۰	۱۱۴	۰	۰	۰	۰	۰
رستمکلا	۳۵	۱	۳۴	۰	۰	۰	۰	۰

۱۰۴- پروانه‌های احداث ساختمان برحسب نوع اسکلت و مصالح عمده‌ی به‌کار رفته در ساختمان در نقاط شهری استان مازندران:  
سال ۱۳۹۶ (دنباله)

شهر	جمع	اسکلت فلزی	بتون آرمه	سایر				
				جمع	آجر و آهن	آجر و چوب	بلوک سیمانی	سایر
رویان	۵۰	۴	۴۶	.	.	.	.	.
رینه	۱۶	۴	۱۲	.	.	.	.	.
زرگرمحله	۲	.	۲	.	.	.	.	.
زیرآب	۳۹	.	۳۹	.	.	.	.	.
ساری	۳۴۳	.	۳۴۳	.	.	.	.	.
سرخرود	۲۹	.	۲۹	.	.	.	.	.
سلمان شهر	۱۵	.	۱۴	۱	.	.	۱	.
سورک	۱	.	.	۱	.	.	.	.
شیرگاه	۴۲	۳	۳۹	.	.	.	.	.
شیروود	۱۳۱	.	۱۳۱	.	.	.	.	.
عباس آباد	۴۵	۱	۴۴	.	.	.	.	.
فریدونکنار	۵۳	۱	۵۲	.	.	.	.	.
فریم	.	.	.	.	.	.	.	.
قائم شهر	۵۳۰	۶	۵۲۴	.	.	.	.	.
کتالم و سادات شهر	۱۰۸	۱	۱۰۷	.	.	.	.	.
کوهی خیل	۵	.	۵	.	.	.	.	.
کیاسر	.	.	.	.	.	.	.	.
کجور	۹	.	۹	.	.	.	.	.
کلارآباد	۸۷	.	۸۷	.	.	.	.	.
کلاردشت	۱۱۳	.	۱۱۳	.	.	.	.	.
کیاکلا	۳۴	۱	۳۳	.	.	.	.	.
گتاب	۱۴	۱	۱۳	.	.	.	.	.
گزنک	۲	.	۲	.	.	.	.	.
گلوگاه	۵۱	۱	۵۰	.	.	.	.	.
گلوگاه بندپی	۱۶	.	۱۴	۲	.	.	.	.

۱۰۴- پروانه‌های احداث ساختمان برحسب نوع اسکلت و مصالح عمده‌ی به کار رفته در ساختمان در نقاط شهری استان مازندران:  
سال ۱۳۹۶ (دنباله)

شهر	جمع	اسکلت فلزی	بتون آرمه	سایر				
				جمع	آجر و آهن	آجر و چوب	بلوک سیمانی	سایر
محمودآباد .....	۶۵	۰	۶۵	۰	۰	۰	۰	۰
مرزن آباد .....	۳۱	۰	۳۱	۰	۰	۰	۰	۰
مرزیکلا .....	۰	۰	۰	۰	۰	۰	۰	۰
نشتارود .....	۲۲	۱	۲۱	۰	۰	۰	۰	۰
نکا .....	۱۰۱	۲	۹۹	۰	۰	۰	۰	۰
نور .....	۷۰	۰	۷۰	۰	۰	۰	۰	۰
نوشهر .....	۱۳۴	۰	۱۲۵	۹	۰	۰	۹	۰
هادی شهر .....	۸۶	۰	۸۶	۰	۰	۰	۰	۰
هیچرود .....	۱۱۴	۱	۱۱۳	۰	۰	۰	۰	۰

مرکز آمار ایران

۱۰۵- پروانه‌های احداث ساختمان برحسب نوع اسکلت و مصالح عمده‌ی به‌کار رفته در ساختمان در نقاط شهری استان مرکزی:  
سال ۱۳۹۶

شهر	جمع	اسکلت فلزی	بتون آرمه	سایر			
				جمع	آجر و آهن	آجر و چوب	بلوک سیمانی
استان	۲۰۴۲	۵۳۲	۱۴۹۹	۱۱	۹	۲	۰
آستانه	۴۳	۳۶	۷	۰	۰	۰	۰
آشتیان	۷۱	۴۷	۲۴	۰	۰	۰	۰
آوه	۵	۲	۳	۰	۰	۰	۰
اراک	۶۴۹	۳۵	۶۱۴	۰	۰	۰	۰
پرندهک	۶	۴	۲	۰	۰	۰	۰
تفرش	۶۵	۴	۶۱	۰	۰	۰	۰
توره	۱۲	۱۱	۱	۰	۰	۰	۰
جاورسیان	۰	۰	۰	۰	۰	۰	۰
خشکرد	۲۵	۱۵	۹	۱	۱	۰	۰
خمین	۲۲۲	۵۲	۱۷۰	۱	۱	۰	۰
خنجین	۹	۷	۲	۰	۰	۰	۰
خنداب	۱۰	۱۰	۰	۰	۰	۰	۰
داودآباد	۴	۱	۰	۳	۳	۰	۰
دلیجان	۹۴	۷	۸۷	۰	۰	۰	۰
رازقان	۶	۳	۳	۰	۰	۰	۰
زاویه	۱۹	۹	۱۰	۰	۰	۰	۰
ساروق	۹	۷	۲	۰	۰	۰	۰
ساوه	۲۱۳	۲۱	۱۹۱	۱	۱	۰	۰
شازند	۵۲	۲۹	۲۳	۰	۰	۰	۰
شهباز	۸	۸	۰	۰	۰	۰	۰
غرق آباد	۴۰	۳۵	۵	۰	۰	۰	۰
فرمهین	۴۸	۱۱	۳۷	۰	۰	۰	۰
قورچی باشی	۳	۲	۰	۱	۱	۰	۰
کارچان	۱۵	۹	۳	۳	۱	۲	۰

۱۰۵- پروانه‌های احداث ساختمان برحسب نوع اسکلت و مصالح عمده‌ی به‌کار رفته در ساختمان در نقاط شهری استان مرکزی:  
سال ۱۳۹۶ (دنباله)

شهر	جمع	اسکلت فلزی	بتون آرمه	سایر			
				جمع	آجر و آهن	آجر و چوب	بلوک سیمانی
کمیجان .....	۷۱	۶۱	۱۰	.	.	.	.
مامونیه .....	۱۱۴	۱۱	۱۰۳	.	.	.	.
محلات .....	۱۰۷	۱۱	۹۶	.	.	.	.
مهاجران .....	۳۴	۲۵	۹	.	.	.	.
میلاجرد .....	۲۰	۱۹	۱	.	.	.	.
نراق .....	۴	۳	۱	.	.	.	.
نوبران .....	۳۶	۱۷	۱۸	۱	.	.	.
نیمور .....	۱۵	۸	۷	.	.	.	.
هندودر .....	۱۲	۱۲	.	.	.	.	.

مرکز آمار ایران

۱۰۶- پروانه‌های احداث ساختمان برحسب نوع اسکلت و مصالح عمده‌ی به کار رفته در ساختمان در نقاط شهری استان هرمزگان:

سال ۱۳۹۶

شهر	جمع	اسکلت فلزی	بتون آرمه	سایر			سایر
				جمع	آجر و آهن	آجر و چوب	
استان	۱۷۱۵	۱۳	۱۳۰۹	۳۹۳	۱۸۴	۱	۳۰۸
ابوموسی	۱	۰	۱	۰	۰	۰	۰
بستک	۶۳	۲	۰	۶۱	۱۸	۰	۴۳
بندر جاسک	۶۸	۰	۶۸	۰	۰	۰	۰
بندر عباس	۴۴۱	۰	۴۴۱	۰	۰	۰	۰
بندر لنگه	۷۵	۰	۷۵	۰	۰	۰	۰
بیکاء	۲۱	۰	۰	۲۱	۰	۰	۲۱
پارسیان	۷۴	۰	۷۴	۰	۰	۰	۰
تازیان پایین	۴۸	۰	۴۷	۱	۰	۰	۱
تخت	۲۲	۰	۲۲	۰	۰	۰	۰
تیور	۱۴	۱	۱۳	۰	۰	۰	۰
جناح	۵۸	۰	۵	۵۳	۲	۰	۵۱
چارک	۵	۰	۳	۲	۰	۰	۲
حاجی اباد	۸۷	۲	۸۵	۰	۰	۰	۰
خمیر	۵۴	۰	۵۴	۰	۰	۰	۰
درگهان	۲	۰	۲	۰	۰	۰	۰
دشتی	۲۳	۰	۲۲	۱	۱	۰	۰
دهبارز	۱۴۶	۰	۳۲	۱۱۴	۱۱۳	۱	۰
رویدر	۳۹	۲	۱۸	۱۹	۱۴	۰	۵
زیارتعلی	۲۶	۰	۴	۲۲	۴	۰	۱۸
سردشت	۲۱	۰	۱	۲۰	۰	۰	۲۰
سرگز	۱۵	۰	۲	۱۳	۰	۰	۱۳
سندرک	۱۰	۰	۳	۷	۱	۰	۶
سوزا	۰	۰	۰	۰	۰	۰	۰
سیریک	۲۲	۱	۱۹	۲	۲	۰	۰

۱۰۶- پروانه‌های احداث ساختمان برحسب نوع اسکلت و مصالح عمده‌ی به‌کار رفته در ساختمان در نقاط شهری استان هرمزگان:  
سال ۱۳۹۶ (دنباله)

شهر	جمع	اسکلت فلزی	بتون آرمه	سایر			
				جمع	آجر و آهن	آجر و چوب	بلوک سیمانی
فارغان .....	۲۹	۰	۲۶	۳	۰	۰	۰
فین .....	۲۹	۲	۲۷	۰	۰	۰	۰
قشم .....	۱۹	۱	۱۸	۰	۰	۰	۰
قلعه قاضی .....	۲۸	۰	۲۸	۰	۰	۰	۰
کنگ .....	۴۹	۰	۴۹	۰	۰	۰	۰
کوشکنار .....	۲۸	۰	۰	۲۸	۰	۰	۰
کیش .....	۰	۰	۰	۰	۰	۰	۰
کوهستک .....	۶	۰	۶	۰	۰	۰	۰
گروک .....	۲۰	۰	۲۰	۰	۰	۰	۰
گوهران .....	۱	۰	۱	۰	۰	۰	۰
لمزان .....	۱۱	۰	۴	۷	۱	۰	۶
میناب .....	۱۴۳	۲	۱۲۲	۱۹	۰	۰	۱۹
هرمز .....	۳	۰	۳	۰	۰	۰	۰
هشتبندی .....	۱۴	۰	۱۴	۰	۰	۰	۰

مرکز آمار ایران

۱۰۷- پروانه‌های احداث ساختمان برحسب نوع اسکلت و مصالح عمده‌ی به‌کار رفته در ساختمان در نقاط شهری استان همدان:  
سال ۱۳۹۶

شهر	جمع	اسکلت فلزی	بتون آرمه	سایر			
				جمع	آجر و آهن	آجر و چوب	بلوک سیمانی
استان	۱۵۶۴	۴۷۳	۹۳۳	۱۵۱	۱۵۶	۰	۲
آجین	۳	۳	۰	۰	۰	۰	۰
ازندریان	۶	۵	۱	۰	۰	۰	۰
اسدآباد	۸۹	۴۹	۴۰	۰	۰	۰	۰
برزول	۲	۰	۲	۰	۰	۰	۰
بهار	۴۶	۱۱	۲۲	۱۳	۱۳	۰	۰
تویسرکان	۷۴	۱۸	۵۶	۰	۰	۰	۰
جورقان	۱۱	۳	۱	۷	۷	۰	۰
جوکار	۶	۳	۳	۰	۰	۰	۰
دمق	۱۱	۷	۳	۱	۱	۰	۰
رزن	۶۴	۲۱	۴۳	۰	۰	۰	۰
زنگنه	۷	۲	۵	۰	۰	۰	۰
سامن	۱۴	۱۱	۳	۰	۰	۰	۰
سرکان	۶	۴	۲	۰	۰	۰	۰
شیرین سو	۱	۰	۰	۱	۱	۰	۰
صالح آباد	۱۶	۴	۱	۱۱	۱۱	۰	۰
فامنین	۶۱	۱۹	۱۳	۲۹	۲۹	۰	۰
فرسفج	۱	۰	۱	۰	۰	۰	۰
فیروزان	۳۲	۷	۲۵	۰	۰	۰	۰
قروه درجزین	۲۷	۱۹	۰	۸	۸	۰	۰
قهوند	۹	۷	۰	۲	۲	۰	۰
کبودرآهنگ	۵۵	۵۲	۳	۰	۰	۰	۰
گل تپه	۱۱	۵	۰	۶	۶	۰	۰
گیان	۲۴	۱۳	۴	۷	۷	۰	۰
لالجین	۸۳	۳۶	۱۹	۲۸	۲۸	۰	۰



۱۰۷- پروانه‌های احداث ساختمان برحسب نوع اسکلت و مصالح عمده‌ی به‌کار رفته در ساختمان در نقاط شهری استان همدان:  
سال ۱۳۹۶ (دنباله)

شهر	جمع	اسکلت فلزی	بتون آرمه	سایر			
				جمع	آجر و آهن	آجر و چوب	بلوک سیمانی
مریانج .....	۶۱	۹	۴۳	۹	۷	۰	۲
ملایر .....	۱۳۷	۲۰	۱۱۷	۰	۰	۰	۰
مهاجران .....	۵	۴	۰	۱	۱	۰	۰
نهادند .....	۱۰۶	۸	۹۸	۰	۰	۰	۰
همدان .....	۵۹۶	۱۳۳	۴۲۸	۳۵	۳۵	۰	۰

مرکز آمار ایران

۱۰۸- پروانه‌های احداث ساختمان برحسب نوع اسکلت و مصالح عمده‌ی به‌کار رفته در ساختمان در نقاط شهری استان یزد:  
سال ۱۳۹۶

شهر	جمع	اسکلت فلزی	بتون آرمه	سایر			سایر
				جمع	آجر و آهن	آجر و چوب	
استان	۱۱۶۳	۱۰۶	۶۱۶	۱۱۴۱	۰	۰	۰
ابركوه	۲۰	۰	۳	۱۷	۰	۰	۰
احمدآباد	۲۸	۰	۳	۲۵	۰	۰	۰
اردكان	۲۸۱	۸	۵۸	۲۱۵	۰	۰	۰
اشكذر	۴۷	۱۱	۱۰	۲۶	۰	۰	۰
باقق	۲۱۱	۳۳	۰	۱۷۸	۰	۰	۰
بفرويه	۳۱	۰	۰	۳۱	۰	۰	۰
بهباد	۱۰۸	۰	۰	۱۰۸	۰	۰	۰
تفت	۷۴	۳	۷	۶۴	۰	۰	۰
حميديا	۳۱	۸	۲۱	۲	۰	۰	۰
خضراآباد	۰	۰	۰	۰	۰	۰	۰
زارچ	۳۲	۰	۶	۲۶	۰	۰	۰
شاهديه	۸	۱	۵	۲	۰	۰	۰
عقدا	۱۲	۱	۰	۱۱	۰	۰	۰
مروست	۲۱	۰	۰	۲۱	۰	۰	۰
مهردشت	۷	۰	۰	۷	۰	۰	۰
مهریز	۲	۰	۱	۱	۰	۰	۰
ميبد	۴۲۵	۲	۷۶	۳۴۷	۰	۰	۰
ندوشن	۱۱	۰	۰	۱۱	۰	۰	۰
نير	۰	۰	۰	۰	۰	۰	۰
هرات	۴۹	۰	۲۹	۲۰	۰	۰	۰
يزد	۴۶۵	۳۹	۳۹۷	۲۹	۰	۰	۰

مرکز آمار ایران