


ریاست جمهوری
سازمان برنامه و بودجه کشور
مرکز آمار ایران

اطلاعات پروانه‌های ساختمانی
صادر شده توسط شهرداری‌های کشور
۱۳۹۷

مرکز آمار ایران



نشانه‌های نشریات مرکز آمار ایران	□
آمار گردآوری نشده است.	-
آمار در دسترس نیست.	000
ذاتاً یا عملاً وجود ندارد.	x
جمع و محاسبه غیر ممکن یا بی‌معنی است.	xx
رقم کمتر از نصف واحد است.	
رقم (نسبت) ناچیز و قابل صرف نظر کردن است.	//
رقم غیر قطعی است.	*
رقم جنبه تخمینی دارد.	**
به دلیل حفظ محرمانگی، رقم قابل انتشار نیست.	⊙

اختلاف در سرجمع‌ها به علت سرراست کردن ارقام است. محاسبه نسبت‌ها و شاخص‌ها قبل از سرراست کردن ارقام صورت گرفته است.

مرکز آمار ایران

مقدمه

نشریه‌ی حاضر، نتایج طرح گردآوری اطلاعات پروانه‌های ساختمانی صادرشده توسط شهرداری‌های کشور در ۱۳۹۷ را ارائه می‌دهد. براساس نتایج این طرح، تعداد پروانه‌های ساختمانی صادرشده در کشور برحسب نوع پروانه، نوع کاربری، مساحت زمین، مساحت زیربنا، نوع اسکلت و مصالح عمده‌ی به کار رفته در بنا، تعداد واحد مسکونی، تعداد طبقات و ... در قالب ۱۵ جدول استانی و ۹۳ جدول شهری ارائه شده است.

با توجه به هماهنگی‌های به عمل آمده با شهرداری تهران، اطلاعات مورد نظر همانند سایر نقاط شهری کشور در قالب جداول استانی و شهری ارائه می‌شود، برای حفظ سری‌های زمانی موجود و از سوی دیگر اهمیت اطلاعات شهر تهران، علاوه بر ارائه این اطلاعات در قالب استان تهران، به صورت سطری جداگانه نیز در ذیل استان تهران و همچنین به صورت جدول I به تفکیک مناطق شهرداری ارائه شده است. علاوه بر این، خلاصه مهم‌ترین یافته‌های مربوط به شهر تهران جدا از نقاط شهری کل کشور (شامل شهر تهران)، در قسمت گزیده یافته‌های آماری آورده شده است.

یادآور می‌شود که آمار و اطلاعات مربوط به مشخصات فیزیکی ساختمان‌ها و تعداد واحد مسکونی آن‌ها، در مرحله قبل از احداث ساختمان و بر پایه اطلاعات مندرج در پروانه‌های ساختمانی صادرشده از سوی شهرداری‌های کشور، جمع‌آوری و در این نشریه ارائه شده است. این نشریه در دفتر آمارهای صنعت، معدن و زیربنایی مرکز آمار ایران توسط کارشناسان گروه آمارهای مسکن و ساختمان با همکاری شهرداری‌های تمام شهرهای کشور و سازمان برنامه و بودجه‌ی استان‌های سراسر کشور تهیه شده است.

فهرست مندرجات

صفحه	عنوان
۱۳	تعاریف و مفاهیم طرح.....
۱۵	گزیده یافته‌های آماری.....
۱۵	الف- شهر تهران
۱۸	ب- نقاط شهری کل کشور
۲۷	نمودارها و نقشه‌ها.....
۲۹	نمودار ۱- درصد پروانه‌های صادرشده برای احداث ساختمان برحسب تعداد طبقات- شهر تهران: ۱۳۹۷
۲۹	نمودار ۲- درصد پروانه‌های صادرشده برای احداث ساختمان مسکونی برحسب تعداد طبقات- کل کشور: ۱۳۹۷
۳۰	نمودار ۳- درصد پروانه‌های صادرشده برای احداث ساختمان برحسب مورد استفاده- شهر تهران: ۱۳۹۷
۳۰	نمودار ۴- درصد پروانه‌های صادرشده برای احداث ساختمان برحسب مورد استفاده- کل کشور: ۱۳۹۷
۳۱	نمودار ۵- درصد پروانه‌های صادرشده برای احداث ساختمان مسکونی برحسب نوع اسکلت و مصالح عمده‌ی به‌کار رفته در ساختمان- کل کشور: ۱۳۹۷
۳۱	نمودار ۶- درصد پروانه‌های صادرشده برای احداث ساختمان مسکونی برحسب تعداد واحد مسکونی- کل کشور: ۱۳۹۷
۳۲	نمودار ۷- مقایسه‌ی سهم مساحت زیربنای پروانه‌های احداث ساختمان در شهر تهران با سایر شهرهای کشور: ۱۳۹۷
۳۲	نمودار ۸- مقایسه‌ی سهم تعداد واحد مسکونی در پروانه‌های احداث ساختمان در شهر تهران با سایر شهرهای کشور: ۱۳۹۷
۳۵	نقشه‌ی ۱- مناطق ۲۲ گانه‌ی شهرداری تهران برحسب تعداد واحد مسکونی پیش‌بینی شده در پروانه‌های احداث ساختمان مسکونی: ۱۳۹۷
۳۶	نقشه‌ی ۲- مناطق ۲۲ گانه‌ی شهرداری برحسب نسبت پروانه‌های احداث ساختمان مسکونی ۵ طبقه و بیش‌تر به کمتر از ۵ طبقه: ۱۳۹۷
۳۷	نقشه‌ی ۳- استان‌های کشور برحسب متوسط مساحت زیربنای واحد مسکونی در پروانه‌های احداث ساختمان مسکونی: ۱۳۹۷
۳۸	نقشه‌ی ۴- استان‌های کشور برحسب میزان تراکم (مساحت زیربنا تقسیم بر مساحت زمین) در پروانه‌های احداث ساختمان مسکونی: ۱۳۹۷
۳۹	نقشه‌ی ۵- استان‌های کشور برحسب سهم واحدهای مسکونی هر استان از کل واحدهای مسکونی پیش‌بینی شده در پروانه‌های احداث ساختمان مسکونی: ۱۳۹۷
۴۱	جدول‌های آماری.....
۴۳	۱- تعداد پروانه‌های ساختمانی برحسب نوع پروانه، بخش متقاضی و استان: ۱۳۹۷
۴۴	۲- مساحت زیربنای تعیین شده در پروانه‌های ساختمانی برحسب نوع پروانه، بخش متقاضی و استان: ۱۳۹۷
۴۵	۳- تعداد واحد مسکونی تعیین شده در پروانه‌های ساختمانی برحسب نوع پروانه، بخش متقاضی و استان: ۱۳۹۷

- ۴- تعداد پروانه و مساحت زمین در پروانه‌های احداث ساختمان برحسب وضع زمین و استان: ۱۳۹۷ ۴۶
- ۵- تعداد پروانه‌های احداث ساختمان برحسب تعداد طبقات ساختمان و استان: ۱۳۹۷ ۴۷
- ۶- تعداد پروانه‌های احداث ساختمان برحسب نوع اسکلت و مصالح عمده‌ی به‌کار رفته در ساختمان و استان: ۱۳۹۷ ۴۸
- ۷- تعداد پروانه‌های احداث ساختمان برحسب مورد استفاده‌ی ساختمان و استان: ۱۳۹۷ ۴۹
- ۸- مساحت زمین در پروانه‌های احداث ساختمان برحسب مورد استفاده‌ی ساختمان و استان: ۱۳۹۷ ۵۰
- ۹- مساحت زیربنا در پروانه‌های احداث ساختمان برحسب مورد استفاده‌ی ساختمان و استان: ۱۳۹۷ ۵۱
- ۱۰- تعداد واحد مسکونی تعیین‌شده در پروانه‌های احداث ساختمان برحسب مورد استفاده‌ی ساختمان و استان: ۱۳۹۷ ۵۲
- ۱۱- تعداد پروانه‌های احداث ساختمان مسکونی برحسب مساحت زمین و استان: ۱۳۹۷ ۵۳
- ۱۲- تعداد پروانه‌های احداث ساختمان مسکونی برحسب مساحت زیربنا و استان: ۱۳۹۷ ۵۴
- ۱۳- تعداد پروانه‌های احداث ساختمان مسکونی برحسب تعداد طبقات ساختمان و استان: ۱۳۹۷ ۵۵
- ۱۴- تعداد پروانه‌های احداث ساختمان مسکونی برحسب نوع اسکلت و مصالح عمده‌ی به‌کار رفته در ساختمان و استان: ۱۳۹۷ ۵۶
- ۱۵- تعداد پروانه‌های احداث ساختمان مسکونی برحسب تعداد واحد مسکونی و استان: ۱۳۹۷ ۵۷
- ۱۶- پروانه‌های احداث ساختمان برحسب تعداد طبقات، مساحت زمین، زیربنا و تعداد واحد مسکونی پیش‌بینی شده در آن‌ها در نقاط شهری استان آذربایجان شرقی: ۱۳۹۷ ۵۸
- ۱۷- پروانه‌های احداث ساختمان برحسب تعداد طبقات، مساحت زمین، زیربنا و تعداد واحد مسکونی پیش‌بینی شده در آن‌ها در نقاط شهری استان آذربایجان غربی: ۱۳۹۷ ۶۱
- ۱۸- پروانه‌های احداث ساختمان برحسب تعداد طبقات، مساحت زمین، زیربنا و تعداد واحد مسکونی پیش‌بینی شده در آن‌ها در نقاط شهری استان اردبیل: ۱۳۹۷ ۶۳
- ۱۹- پروانه‌های احداث ساختمان برحسب تعداد طبقات، مساحت زمین، زیربنا و تعداد واحد مسکونی پیش‌بینی شده در آن‌ها در نقاط شهری استان اصفهان: ۱۳۹۷ ۶۴
- ۲۰- پروانه‌های احداث ساختمان برحسب تعداد طبقات، مساحت زمین، زیربنا و تعداد واحد مسکونی پیش‌بینی شده در آن‌ها در نقاط شهری استان البرز: ۱۳۹۷ ۶۹
- ۲۱- پروانه‌های احداث ساختمان برحسب تعداد طبقات، مساحت زمین، زیربنا و تعداد واحد مسکونی پیش‌بینی شده در آن‌ها در نقاط شهری استان ایلام: ۱۳۹۷ ۷۰
- ۲۲- پروانه‌های احداث ساختمان برحسب تعداد طبقات، مساحت زمین، زیربنا و تعداد واحد مسکونی پیش‌بینی شده در آن‌ها در نقاط شهری استان بوشهر: ۱۳۹۷ ۷۱
- ۲۳- پروانه‌های احداث ساختمان برحسب تعداد طبقات، مساحت زمین، زیربنا و تعداد واحد مسکونی پیش‌بینی شده در آن‌ها در نقاط شهری استان تهران: ۱۳۹۷ ۷۳
- ۲۴- پروانه‌های احداث ساختمان برحسب تعداد طبقات، مساحت زمین، زیربنا و تعداد واحد مسکونی پیش‌بینی شده در آن‌ها در نقاط شهری استان چهارمحال و بختیاری: ۱۳۹۷ ۷۵
- ۲۵- پروانه‌های احداث ساختمان برحسب تعداد طبقات، مساحت زمین، زیربنا و تعداد واحد مسکونی پیش‌بینی شده در آن‌ها در نقاط شهری استان خراسان جنوبی: ۱۳۹۷ ۷۷
- ۲۶- پروانه‌های احداث ساختمان برحسب تعداد طبقات، مساحت زمین، زیربنا و تعداد واحد مسکونی پیش‌بینی شده در آن‌ها در نقاط شهری استان خراسان رضوی: ۱۳۹۷ ۷۸
- ۲۷- پروانه‌های احداث ساختمان برحسب تعداد طبقات، مساحت زمین، زیربنا و تعداد واحد مسکونی پیش‌بینی شده در آن‌ها در نقاط شهری استان خراسان شمالی: ۱۳۹۷ ۸۱

- ۴۷- پروانه‌های احداث ساختمان برحسب مورد استفاده‌ی ساختمان در نقاط شهری استان آذربایجان شرقی: ۱۳۹۷ ۱۲۰
- ۴۸- پروانه‌های احداث ساختمان برحسب مورد استفاده‌ی ساختمان در نقاط شهری استان آذربایجان غربی: ۱۳۹۷ ۱۲۳
- ۴۹- پروانه‌های احداث ساختمان برحسب مورد استفاده‌ی ساختمان در نقاط شهری استان اردبیل: ۱۳۹۷ ۱۲۵
- ۵۰- پروانه‌های احداث ساختمان برحسب مورد استفاده‌ی ساختمان در نقاط شهری استان اصفهان: ۱۳۹۷ ۱۲۶
- ۵۱- پروانه‌های احداث ساختمان برحسب مورد استفاده‌ی ساختمان در نقاط شهری استان البرز: ۱۳۹۷ ۱۳۱
- ۵۲- پروانه‌های احداث ساختمان برحسب مورد استفاده‌ی ساختمان در نقاط شهری استان ایلام: ۱۳۹۷ ۱۳۲
- ۵۳- پروانه‌های احداث ساختمان برحسب مورد استفاده‌ی ساختمان در نقاط شهری استان بوشهر: ۱۳۹۷ ۱۳۳
- ۵۴- پروانه‌های احداث ساختمان برحسب مورد استفاده‌ی ساختمان در نقاط شهری استان تهران: ۱۳۹۷ ۱۳۵
- ۵۵- پروانه‌های احداث ساختمان برحسب مورد استفاده‌ی ساختمان در نقاط شهری استان چهارمحال و بختیاری: ۱۳۹۷ ۱۳۷
- ۵۶- پروانه‌های احداث ساختمان برحسب مورد استفاده‌ی ساختمان در نقاط شهری استان خراسان جنوبی: ۱۳۹۷ ۱۳۹
- ۵۷- پروانه‌های احداث ساختمان برحسب مورد استفاده‌ی ساختمان در نقاط شهری استان خراسان رضوی: ۱۳۹۷ ۱۴۰
- ۵۸- پروانه‌های احداث ساختمان برحسب مورد استفاده‌ی ساختمان در نقاط شهری استان خراسان شمالی: ۱۳۹۷ ۱۴۳
- ۵۹- پروانه‌های احداث ساختمان برحسب مورد استفاده‌ی ساختمان در نقاط شهری استان خوزستان: ۱۳۹۷ ۱۴۴
- ۶۰- پروانه‌های احداث ساختمان برحسب مورد استفاده‌ی ساختمان در نقاط شهری استان زنجان: ۱۳۹۷ ۱۴۸
- ۶۱- پروانه‌های احداث ساختمان برحسب مورد استفاده‌ی ساختمان در نقاط شهری استان سمنان: ۱۳۹۷ ۱۴۹
- ۶۲- پروانه‌های احداث ساختمان برحسب مورد استفاده‌ی ساختمان در نقاط شهری استان سیستان و بلوچستان: ۱۳۹۷ ۱۵۰
- ۶۳- پروانه‌های احداث ساختمان برحسب مورد استفاده‌ی ساختمان در نقاط شهری استان فارس: ۱۳۹۷ ۱۵۲
- ۶۴- پروانه‌های احداث ساختمان برحسب مورد استفاده‌ی ساختمان در نقاط شهری استان قزوین: ۱۳۹۷ ۱۵۶
- ۶۵- پروانه‌های احداث ساختمان برحسب مورد استفاده‌ی ساختمان در نقاط شهری استان قم: ۱۳۹۷ ۱۵۷
- ۶۶- پروانه‌های احداث ساختمان برحسب مورد استفاده‌ی ساختمان در نقاط شهری استان کردستان: ۱۳۹۷ ۱۵۸
- ۶۷- پروانه‌های احداث ساختمان برحسب مورد استفاده‌ی ساختمان در نقاط شهری استان کرمان: ۱۳۹۷ ۱۶۰
- ۶۸- پروانه‌های احداث ساختمان برحسب مورد استفاده‌ی ساختمان در نقاط شهری استان کرمانشاه: ۱۳۹۷ ۱۶۳
- ۶۹- پروانه‌های احداث ساختمان برحسب مورد استفاده‌ی ساختمان در نقاط شهری استان کهگیلویه و بویراحمد: ۱۳۹۷ ۱۶۵
- ۷۰- پروانه‌های احداث ساختمان برحسب مورد استفاده‌ی ساختمان در نقاط شهری استان گلستان: ۱۳۹۷ ۱۶۶
- ۷۱- پروانه‌های احداث ساختمان برحسب مورد استفاده‌ی ساختمان در نقاط شهری استان گیلان: ۱۳۹۷ ۱۶۷
- ۷۲- پروانه‌های احداث ساختمان برحسب مورد استفاده‌ی ساختمان در نقاط شهری استان لرستان: ۱۳۹۷ ۱۶۹
- ۷۳- پروانه‌های احداث ساختمان برحسب مورد استفاده‌ی ساختمان در نقاط شهری استان مازندران: ۱۳۹۷ ۱۷۰
- ۷۴- پروانه‌های احداث ساختمان برحسب مورد استفاده‌ی ساختمان در نقاط شهری استان مرکزی: ۱۳۹۷ ۱۷۳
- ۷۵- پروانه‌های احداث ساختمان برحسب مورد استفاده‌ی ساختمان در نقاط شهری استان هرمزگان: ۱۳۹۷ ۱۷۵
- ۷۶- پروانه‌های احداث ساختمان برحسب مورد استفاده‌ی ساختمان در نقاط شهری استان همدان: ۱۳۹۷ ۱۷۷
- ۷۷- پروانه‌های احداث ساختمان برحسب مورد استفاده‌ی ساختمان در نقاط شهری استان یزد: ۱۳۹۷ ۱۷۸
- ۷۸- پروانه‌های احداث ساختمان برحسب نوع اسکلت و مصالح عمده‌ی به‌کار رفته در ساختمان در نقاط شهری استان آذربایجان شرقی: ۱۳۹۷ ۱۷۹

تعاریف و مفاهیم طرح

پروانه‌ی ساختمانی: جواز ساخت ساختمان است که از طرف شهرداری‌ها یا سایر مراجع ذیصلاح صادر می‌شود.

واحد مسکونی: عبارت از تمام یا قسمتی از یک ساختمان است که حداقل شامل یک اتاق و سرویس (حداقل یک توالت) مستقل بوده و دارای ورودی مستقیم یا غیرمستقیم از معبر عمومی باشد. شکل متعارف آن، واحد مسکونی آپارتمانی و غیرآپارتمانی است که برای سکونت یک خانوار ساخته می‌شود.

بخش متقاضی پروانه:

خصوصی: متقاضی پروانه‌ی ساختمانی، فرد، موسسه یا شرکت خصوصی باشد.

تعاونی: متقاضی پروانه‌ی ساختمانی یک شرکت تعاونی باشد و پروانه‌ی ساختمانی به نام آن شرکت تعاونی صادرشده باشد.

دولتی: متقاضی پروانه‌ی ساختمانی یکی از سازمان‌های دولتی یا وابسته به دولت باشد. برای مثال نهادهای انقلاب اسلامی، شهرداری‌ها و سازمان‌های مشابه، دولتی است.

نوع پروانه:

احداث بنا (تخریب و نوسازی، پروانه‌ی ساخت): پروانه‌ی ساختمانی است که به منظور ساخت و ایجاد بنای جدید صادر می‌شود.

افزایش بنا (اضافه اشکوب، توسعه بنا): پروانه‌ی ساختمانی است که به منظور افزایش سطح یا حجم بنای موجود صادر می‌شود.

وضعیت زمین قبل از احداث بنا:

بایر: منظور زمینی است که هیچ‌گونه فعالیت اقتصادی (مثلاً کشاورزی و ...) روی آن انجام نمی‌گیرد و دارای ساختمان یا تاسیساتی نیز نمی‌باشد.

باغ، باغچه یا مزرعه: زمینی است که باغ، فضای سبز یا مزرعه بوده که در آن درختکاری، زراعت و نظایر آن انجام می‌شود.

ساختمان تخریبی: در مواردی که زمین پروانه‌ی صادرشده، مربوط به بنایی باشد که به دلیل کلنگی بودن یا دلایل دیگر قصد تخریب آن و احداث بنای جدید باشد.

مورد استفاده‌ی پروانه:

مسکونی: پروانه‌ی ساختمانی است که با شرایط معین در ملک مشخص برای تصرف مسکونی صادر می‌شود.

تجاری: پروانه‌ی ساختمانی است که با شرایط معین در ملک مشخص برای تصرف تجاری صادر می‌شود.

آموزشی: پروانه‌ی ساختمانی است که با شرایط معین در ملک مشخص برای تصرف آموزشی صادر می‌شود.

بهداشتی یا درمانی: پروانه‌ی ساختمانی است که با شرایط معین در ملک مشخص برای تصرف بهداشتی-درمانی صادر می‌شود.

صنعتی: پروانه‌ی ساختمانی است که با شرایط معین در ملک مشخص برای تصرف صنعتی صادر می‌شود.

مسکونی و تجاری (مسکونی و کارگاه توام): اگر بنا علاوه بر کاربرد مسکونی یک یا چند کاربرد دیگر نیز داشته باشد (مثلاً مسکونی و تجاری یا مسکونی و آموزشی)، مسکونی و تجاری محسوب می‌شود.

سایر: بناهایی که در هیچ یک از طبقه‌بندی‌های فوق قرار نمی‌گیرند، نظیر بناهای عمومی، مذهبی، ورزشی، تفریحی (مانند سینماها و تئاترها)، سالن‌های اجتماعات مستقل و نظایر آن‌ها در این گروه قرار می‌گیرند.

نوع اسکلت بنا:

بتون آرمه: چنانچه اسکلت یک بنا از بتون آرمه (بتون همراه با آرماتور و میلگرد) ساخته شود، بنای با اسکلت بتون آرمه نامیده می‌شود که این اسکلت، بار بنا را تحمل می‌کند.

فلزی: ساختمانی که پیکربندی و اتصالات آن جهت مقاومت در برابر نیروهای داخلی و خارجی (ثقلی و جانبی) از قطعات فولادی است. سایر: در صورتی که اسکلت بنا حالتی غیر از دو حالت فوق باشد، اسکلت آن سایر محسوب می‌شود.

ساختمان با مصالح بنایی: ساختمانی است که پیکربندی و اتصالات آن جهت مقاومت در برابر نیروهای داخلی و خارجی (ثقلی و جانبی) از مصالح بنایی متداول باشد. این تعریف، ساختمان‌های با اسکلت فلزی و بتونی را شامل نمی‌شود.

آجر (سفال یا سنگ) و آهن یا تیرچه بلوک: ساختمانی است که دیوارهای بنای آجری (سفال یا سنگی) بار بنا را تحمل می‌کنند.

آجر (سنگ) و چوب: تقسیم بار سقف با ایجاد دهنه‌های مناسب برای اجرای سقف توسط تیرهای چوبی انجام می‌شود و از محل اتصال این تیرهای چوبی با دیوارها، سنگینی سقف به دیوارها منتقل می‌شود.

بلوک سیمانی (با هر نوع سقف): در این حالت مصالح به کار رفته در دیوارها را بلوک سیمانی تشکیل می‌دهد.

مرکز آمار ایران

گزیده یافته‌های آماری

به دلیل اهمیت اطلاعات شهر تهران و به منظور حفظ قابلیت مقایسه اطلاعات با سال‌های قبل، آمار مربوط به شهر تهران، به صورت سطری جداگانه در ذیل استان تهران در جداول ۱ تا ۱۵ ارائه شده است. بر همین اساس، خلاصه یافته‌های این نشریه نیز در دو بخش "الف" برای شهر تهران و "ب" برای نقاط شهری کل کشور تهیه شده است که به شرح زیر ارائه می‌شود.

الف- شهر تهران

بر اساس اطلاعات بدست آمده از شهرداری تهران، این شهرداری در سال ۱۳۹۷، تعداد ۱۰۹۷۵ پروانه‌ی ساختمانی صادر کرده است که ۱۰۹۵۴ پروانه (۹۹/۸ درصد) مربوط به احداث ساختمان و ۲۱ پروانه (۰/۲ درصد) مربوط به افزایش بنا بوده است. این تعداد پروانه‌ی احداث ساختمان (پروانه‌ی ساختمان و تخریب و نوسازی) صادرشده حدود ۷/۷ درصد از کل پروانه‌های احداث ساختمان صادرشده از سوی شهرداری‌های کشور را تشکیل می‌دهد. پروانه‌های احداث ساختمان نسبت به سال قبل حدود ۱۷/۶ درصد افزایش داشته است. بیش‌ترین سهم از پروانه‌های صادرشده برای احداث ساختمان در شهر تهران، مربوط به شهرداری منطقه ۱۵ با صدور ۹۹۰ پروانه (۹/۰ درصد) و کمترین سهم مربوط به شهرداری منطقه ۱۹ با ۲۴۰ پروانه (۲/۲ درصد) بوده است.

مجموع مساحت زیربنای تعیین شده در پروانه‌های احداث ساختمان صادرشده از سوی شهرداری‌های شهر تهران حدود ۱۴۳۴۱ هزار مترمربع بوده است که ضمن افزایش ۲۱/۳ درصدی نسبت به سال قبل در حدود ۱۹/۹ درصد از مجموع کل زیربنای تعیین شده در پروانه‌های احداث ساختمان صادرشده از سوی شهرداری‌های کشور را تشکیل می‌دهد. با توجه به تعداد پروانه‌های احداث ساختمان صادرشده و مساحت زیربنای متناظر با آن‌ها، متوسط مساحت زیربنای هر پروانه‌ی احداث ساختمان صادرشده حدود ۱۳۰۹ مترمربع محاسبه شده است.

تعداد واحد مسکونی پیش‌بینی شده در پروانه‌های احداث ساختمان صادرشده از سوی شهرداری‌های شهر تهران ۷۶۵۱۱ واحد بوده است. این تعداد واحد مسکونی، ۲۰/۳ درصد از کل واحدهای مسکونی در پروانه‌های احداث ساختمان صادرشده از سوی شهرداری‌های کشور است که دارای ۱۷/۵ درصد افزایش نسبت به سال قبل است. در پروانه‌های احداث ساختمان صادرشده از سوی شهرداری تهران، بیش‌ترین سهم از واحد مسکونی پیش‌بینی شده مربوط به شهرداری منطقه ۴ با ۷۰۰۰ واحد مسکونی (۹/۱ درصد) و کمترین سهم مربوط به شهرداری منطقه ۲۲ با ۱۵۲۷ واحد مسکونی (۲/۰ درصد) بوده است. متوسط تعداد واحد مسکونی پیش‌بینی شده در پروانه‌های احداث ساختمان صادرشده حدود ۷/۰ واحد مسکونی محاسبه شده است.

مجموع مساحت زمین پروانه‌های صادرشده برای احداث ساختمان در حدود ۳۳۳۵ هزار مترمربع بوده است که ضمن افزایش ۲۷/۰ درصدی نسبت به سال قبل در حدود ۶/۶ درصد از مجموع کل زمین تعیین شده در پروانه‌های احداث ساختمان صادرشده از سوی شهرداری‌های کشور را تشکیل می‌دهد. با توجه به تعداد پروانه‌های احداث ساختمان صادرشده و مساحت زمین متناظر با آن‌ها متوسط مساحت زمین در هر پروانه‌ی احداث ساختمان حدود ۳۰۴ مترمربع بوده است.

الف- تعداد پروانه‌های احداث ساختمان صادرشده (شامل پروانه‌ی ساختمان و تخریب و نوسازی) از سوی شهرداری‌های شهر تهران، مساحت زمین، مساحت زیربنا و تعداد واحدهای مسکونی پیش‌بینی شده در آن‌ها: ۱۳۹۷

شرح	تعداد پروانه	مساحت زیربنا (هزار مترمربع)	مساحت زمین (هزار مترمربع)	تعداد واحد مسکونی
مقدار	۱۰۹۵۴	۱۴۳۴۱	۳۳۳۵	۷۶۵۱۱

ب- تعداد و درصد پروانه‌های ساختمانی برحسب نوع پروانه و بخش متقاضی در شهر تهران: ۱۳۹۷

شرح	کل	پروانه‌ی احداث ساختمان				پروانه‌ی افزایش بنا		
		جمع	خصوصی	تعاونی	دولتی	جمع	خصوصی	تعاونی
تعداد	۱۰۹۷۵	۱۰۹۵۴	۱۰۷۸۲	۰	۱۷۲	۲۱	۰	۰
درصد	۱۰۰/۰	۹۹/۸	۹۸/۲	۰/۰	۱/۶	۰/۲	۰/۰	۰/۰

همچنین، اطلاعات حاصل بیانگر این مطلب است که از مجموع پروانه‌های احداث ساختمان صادرشده از سوی شهرداری‌های شهر تهران در حدود ۰/۴ درصد برای احداث ساختمان‌های یک طبقه، ۰/۶ درصد برای احداث ساختمان‌های دو طبقه، ۰/۸ درصد برای احداث ساختمان‌های سه طبقه، ۳/۷ درصد برای احداث ساختمان‌های چهار طبقه و ۹۴/۴ درصد برای احداث ساختمان‌های پنج طبقه و بیش‌تر صادرشده است.

پ- تعداد و درصد پروانه‌های احداث ساختمان صادرشده (شامل پروانه‌ی ساختمان و تخریب و نوسازی) از سوی شهرداری‌های شهر تهران برحسب تعداد طبقات: ۱۳۹۷

شرح	کل	۱ طبقه	۲ طبقه	۳ طبقه	۴ طبقه	۵ طبقه و بیش‌تر
تعداد	۱۰۹۵۴	۴۷	۶۸	۹۰	۴۰۶	۱۰۳۴۳
درصد	۱۰۰/۰	۰/۴	۰/۶	۰/۸	۳/۷	۹۴/۴

طبق نتایج حاصل از طرح، بخش اعظم پروانه‌های ساختمانی، برای احداث ساختمان‌های مسکونی صادرشده‌اند. از کل پروانه‌های صادرشده برای احداث ساختمان از سوی شهرداری‌های شهر تهران تعداد ۹۷۸۳ پروانه (۸۹/۳ درصد) مربوط به احداث ساختمان‌های مسکونی، ۹۱۳ پروانه (۸/۳ درصد) مربوط به احداث ساختمان‌های مسکونی و کارگاه توام، ۲۰۲ پروانه (۱/۸ درصد) مربوط به احداث ساختمان‌های بازرگانی و ۵۶ پروانه (۰/۵ درصد) مربوط به احداث ساختمان‌هایی با کاربری‌های دیگر بوده است.

ت- تعداد و درصد پروانه‌های احداث ساختمان برحسب مورد استفاده‌ی ساختمان در شهر تهران: ۱۳۹۷

شرح	کل	مسکونی	مسکونی و کارگاه توام	بازرگانی	صنعتی	آموزشی	بهداشتی یا درمانی	سایر
تعداد	۱۰۹۵۴	۹۷۸۳	۹۱۳	۲۰۲	۳۶	۲	۱	۱۷
درصد	۱۰۰/۰	۸۹/۳	۸/۳	۱/۸	۰/۳	۰/۰	۰/۰	۰/۲

اطلاعات پروانه‌های ساختمانی صادر شده توسط شهرداری‌های کشور - ۱۳۹۷

همان‌طور که پیش‌تر اشاره شد، مساحت زمین در پروانه‌های احداث ساختمان بالغ بر ۳۳۳۵ هزار مترمربع بوده است که در حدود ۲۵۸۸ هزار مترمربع (۷۷/۶ درصد) مربوط به پروانه‌های احداث ساختمان مسکونی گزارش شده است. متوسط مساحت زمین در هر پروانه‌ی احداث ساختمان مسکونی حدود ۲۶۴ مترمربع محاسبه شده است.

ث - مساحت زمین و متوسط مساحت زمین در پروانه‌های احداث ساختمان برحسب مورد استفاده‌ی ساختمان در شهر تهران: ۱۳۹۷

شرح	کل	مسکونی	مسکونی و کارگاه توام	بازرگانی	صنعتی	آموزشی	بهداشتی یا درمانی	سایر
مساحت کل زمین (هزارمترمربع).....	۳۳۳۵	۲۵۸۸	۳۰۷	۲۰۸	۱۰۴	۴	۵	۱۲۰
درصد از کل.....	۱۰۰/۰	۷۷/۶	۹/۲	۶/۲	۳/۱	۰/۱	۰/۲	۳/۶
متوسط مساحت زمین در هر پروانه (مترمربع).....	۳۰۴	۲۶۴	۳۳۶	۱۰۲۹	۲۸۸۴	۱۹۷۹	۵۲۴۵	۷۰۳۵

به‌همین ترتیب، مساحت زیربنا در کل پروانه‌های احداث ساختمان صادر شده توسط شهرداری‌های شهر تهران در ۱۳۹۷ بالغ بر ۱۴۳۴۱ هزار مترمربع بوده است. از کل مساحت زیربنا یاد شده، ۱۱۴۲۷ هزار مترمربع (۷۹/۷ درصد) مربوط به پروانه‌های احداث ساختمان‌های مسکونی بوده است. متوسط مساحت زیربنا در هر پروانه‌ی احداث ساختمان مسکونی ۱۱۶۸ مترمربع محاسبه شده است.

ج - مساحت زیربنا و متوسط مساحت زیربنا در پروانه‌های احداث ساختمان برحسب مورد استفاده‌ی ساختمان در شهر تهران: ۱۳۹۷

شرح	کل	مسکونی	مسکونی و کارگاه توام	بازرگانی	صنعتی	آموزشی	بهداشتی یا درمانی	سایر
مساحت کل زیربنا (هزارمترمربع).....	۱۴۳۴۱	۱۱۴۲۷	۱۵۹۱	۱۱۲۰	۶۶	۲۲	۳۰	۸۵
درصد از کل.....	۱۰۰/۰	۷۹/۷	۱۱/۱	۷/۸	۰/۵	۰/۲	۰/۲	۰/۶
متوسط مساحت زیربنا در هر پروانه (مترمربع).....	۱۳۰۹	۱۱۶۸	۱۷۴۳	۵۵۴۶	۱۸۲۱	۱۱۰۴۸	۳۰۴۹۱	۴۹۹۶

تعداد واحدهای مسکونی پیش‌بینی شده در پروانه‌های احداث ساختمان در ۱۳۹۷ بالغ بر ۷۶۵۱۱ واحد بوده است که ۶۸۰۰۶ واحد مسکونی (۸۸/۹ درصد) مربوط به پروانه‌های احداث ساختمان مسکونی بوده است. متوسط تعداد واحد مسکونی در هر پروانه حدود ۷/۰ واحد مسکونی محاسبه شده است.

چ - تعداد و درصد واحدهای مسکونی پیش‌بینی شده در پروانه‌های احداث ساختمان برحسب مورد استفاده‌ی ساختمان در شهر تهران: ۱۳۹۷

شرح	جمع	مسکونی	مسکونی و کارگاه توام	سایر
تعداد.....	۷۶۵۱۱	۶۸۰۰۶	۸۴۸۰	۲۵
درصد.....	۱۰۰/۰	۸۸/۹	۱۱/۱	۰/۳

توزیع پروانه‌های احداث ساختمان مسکونی برحسب نوع اسکلت و مصالح عمده‌ی به‌کار رفته در ساختمان آن‌ها نشان می‌دهد که ۸۰/۵ درصد این پروانه‌ها برای احداث ساختمان‌های بتون‌آرمه، ۱۹/۴ درصد برای ساختمان‌های اسکلت فلزی و درصد ناچیزی برای احداث ساختمان با سایر

انواع اسکلت صادر شده است.

ح- پروانه‌های احداث ساختمان مسکونی برحسب نوع اسکلت و مصالح عمده‌ی به کار رفته در ساختمان در شهر تهران: ۱۳۹۷

شرح	کل	فلزی	بتون آرمه	سایر				
				جمع	آجر و آهن	آجر و چوب	بلوک سیمانی	سایر
تعداد.....	۹۷۸۳	۱۹۰۱	۷۸۸۰	۲	۲	۰	۰	۰
درصد.....	۱۰۰/۰	۱۹/۴	۸۰/۵	۰/۰	۰/۰	۰/۰	۰/۰	۰/۰

ب- نقاط شهری کل کشور

براساس نتایج حاصل از اجرای طرح، در سال ۱۳۹۷ تعداد ۱۵۲۰۲۰ پروانه‌ی ساختمانی توسط شهرداری‌های کشور صادر شده است. از کل پروانه‌های صادر شده، تعداد ۱۴۲۰۳۹ پروانه (۹۳/۴ درصد) مربوط به احداث ساختمان و ۹۹۸۱ پروانه (۶/۶ درصد) مربوط به افزایش بنا بوده است که پروانه‌های صادر شده برای احداث ساختمان نسبت به سال قبل ۱۶/۳ درصد افزایش داشته است.

با مروری بر فراوانی نسبی پروانه‌های صادر شده برای احداث ساختمان در هر یک از استان‌های کشور مشاهده می‌شود که استان تهران با مقدار ۱۹۵۶۴ پروانه (۱۳/۸ درصد) بیش‌ترین و استان ایلام با مقدار ۱۴۴۹ پروانه (۱/۰ درصد) کمترین میزان صدور را داشته‌اند.

خ- تعداد و درصد پروانه‌های ساختمانی برحسب نوع پروانه و بخش متقاضی در شهرهای کشور: ۱۳۹۷

شرح	کل	پروانه‌ی احداث ساختمان				پروانه‌ی افزایش بنا			
		جمع	خصوصی	تعاونی	دولتی	جمع	خصوصی	تعاونی	دولتی
تعداد.....	۱۵۲۰۲۰	۱۴۲۰۳۹	۱۴۰۵۳۳	۵۸۸	۹۱۸	۹۹۸۱	۹۸۹۳	۱۵	۷۳
درصد.....	۱۰۰/۰	۹۳/۴	۹۲/۴	۰/۴	۰/۶	۶/۶	۶/۵	۰/۰	۰/۰

در سال ۱۳۹۷، مساحت زیربنای تعیین شده در پروانه‌های ساختمانی صادره از سوی شهرداری‌های کشور بالغ بر ۷۵۰۵۶ هزار مترمربع بوده است. در حدود ۷۲۰۱۱ هزار مترمربع (۹۵/۹ درصد) از مساحت زیربنای پروانه‌ها مربوط به پروانه‌های احداث ساختمان و ۳۰۴۵ هزار مترمربع (۴/۱ درصد) مربوط به پروانه‌های افزایش بنا است که مساحت زیربنای پروانه‌های صادر شده برای احداث ساختمان نسبت به سال قبل ۲۰/۵ درصد افزایش داشته است. به این ترتیب، متوسط مساحت زیربنای تعیین شده در هر پروانه‌ی ساختمانی ۴۹۴ مترمربع، در هر پروانه‌ی احداث ساختمان ۵۰۷ مترمربع و در هر پروانه‌ی افزایش بنا ۳۰۵ مترمربع محاسبه شده است.

با مروری بر مساحت زیربنای پروانه‌های صادر شده برای احداث ساختمان در هر یک از استان‌های کشور مشاهده می‌شود که استان تهران با مقدار ۱۹۵۴۷ هزار مترمربع (۲۷/۱ درصد) بیش‌ترین و استان کهگیلویه و بویراحمد با ۳۴۱ هزار مترمربع (۰/۵ درصد) کمترین مساحت زیربنا را داشته‌اند.

بررسی متوسط مساحت زیربنا در پروانه‌های احداث ساختمان نشان می‌دهد که استان البرز با ۱۰۵۹ مترمربع دارای بالاترین متوسط و استان کرمان با ۱۸۰ مترمربع دارای پایین‌ترین متوسط در بین استان‌های کشور است.

د- مساحت زیربنای تعیین شده در پروانه‌های ساختمانی برحسب نوع پروانه و بخش متقاضی در شهرهای کشور: ۱۳۹۷ (هزارمترمربع)

شرح	کل	پروانه‌ی احداث ساختمان				پروانه‌ی افزایش بنا			
		جمع	خصوصی	تعاونی	دولتی	جمع	خصوصی	تعاونی	دولتی
مقدار	۷۵۰۵۶	۷۲۰۱۱	۶۹۴۱۹	۳۲۳	۲۲۶۹	۳۰۴۵	۲۹۹۱	۵	۴۸
درصد	۱۰۰/۰	۹۵/۹	۹۲/۵	۰/۴	۳/۰	۴/۱	۴/۰	۰/۰	۰/۱

واحدهای مسکونی تعیین شده در پروانه‌های ساختمانی صادرشده در سال ۱۳۹۷ بالغ بر ۳۹۱۹۸۰ واحد بوده است. از کل این تعداد واحد مسکونی، تعداد ۳۷۶۵۷۵ واحد (۹۶/۱ درصد) مربوط به پروانه‌های احداث ساختمان و ۱۵۴۰۵ واحد (۳/۹ درصد) مربوط به پروانه‌های افزایش بنا بوده است که تعداد واحد مسکونی در پروانه‌های صادرشده برای احداث ساختمان نسبت به سال قبل ۱۶/۶ درصد افزایش داشته است. متوسط تعداد واحد مسکونی پیش‌بینی شده در پروانه‌های احداث ساختمان صادرشده حدود ۲/۶ واحد مسکونی محاسبه شده است. با مرور تعداد واحدهای مسکونی تعیین شده در پروانه‌های صادرشده برای احداث ساختمان در هر یک از استان‌های کشور مشاهده می‌شود که استان تهران با مقدار ۱۰۲۰۳۳ واحد مسکونی (۲۷/۱ درصد) بیش‌ترین و استان کهگیلویه و بویر احمد با ۱۸۳۸ واحد مسکونی (۰/۵ درصد) کمترین تعداد واحدهای مسکونی تعیین شده در پروانه‌های احداث ساختمان را داشته‌اند. با بررسی متوسط تعداد واحدهای مسکونی پیش‌بینی شده در پروانه‌های احداث ساختمان مشاهده می‌شود که استان تهران با متوسط ۵/۲ واحد مسکونی در هر پروانه، دارای بالاترین و استان کهگیلویه و بویر احمد با ۱/۲ واحد مسکونی در هر پروانه، دارای پایین‌ترین متوسط در بین استان‌های کشور می‌باشند.

ذ- تعداد واحدهای مسکونی تعیین شده در پروانه‌های ساختمانی برحسب نوع پروانه و بخش متقاضی در شهرهای کشور: ۱۳۹۷

شرح	کل	پروانه‌ی احداث ساختمان				پروانه‌ی افزایش بنا			
		جمع	خصوصی	تعاونی	دولتی	جمع	خصوصی	تعاونی	دولتی
تعداد	۳۹۱۹۸۰	۳۷۶۵۷۵	۳۷۰۴۰۲	۱۸۰۰	۴۳۷۳	۱۵۴۰۵	۱۵۳۶۸	۵	۳۲
درصد	۱۰۰/۰	۹۶/۱	۹۴/۵	۰/۵	۱/۱	۳/۹	۳/۹	۰/۰	۰/۰

چنانچه پیش‌تر اشاره شد، از کل پروانه‌های ساختمانی صادرشده توسط شهرداری‌های کشور در سال ۱۳۹۷، تعداد ۱۴۲۰۳۹ پروانه (۹۳/۴ درصد) مربوط به احداث ساختمان بوده که ویژگی‌های عمومی آن‌ها به شرح زیر است:

مساحت زمین پروانه‌های احداث ساختمان در دوره مورد بررسی بالغ بر ۵۰۴۵۵ هزار مترمربع بوده است که نسبت به سال قبل ۱۴/۱ درصد افزایش داشته است. با توجه به تعداد پروانه‌های صادرشده برای احداث ساختمان، متوسط مساحت زمین در هر پروانه‌ی احداث ساختمان ۳۵۵ مترمربع محاسبه شده است.

توزیع مساحت زمین پروانه‌های احداث ساختمان برحسب وضع زمین آن‌ها نشان می‌دهد که حدود ۳۸۶۴۸ هزار مترمربع (۷۶/۶ درصد) مربوط به زمین بایر یا باغ یا مزرعه و ۱۱۸۰۸ هزار مترمربع (۲۳/۴ درصد) مربوط به ساختمان‌های تخریبی برای احداث مجدد ساختمان بوده است. به همین ترتیب، از کل پروانه‌های احداث ساختمان در این دوره، ۷۴/۰ درصد برای احداث بر روی زمین‌های بایر یا مزروعی یا باغ و ۲۶/۰ درصد برای احداث ساختمان بر روی زمین ساختمان‌های تخریبی صادرشده است.

با مروری بر مساحت زمین پروانه‌های صادرشده برای احداث ساختمان در هر یک از استان‌های کشور مشاهده می‌شود که مساحت زمین در استان تهران با ۷۲۴۰ هزار مترمربع (۱۴/۳ درصد) بیش‌ترین و در استان ایلام با ۳۱۷ هزار مترمربع (۰/۶ درصد) کمترین مقدار را داشته‌اند.

با بررسی متوسط مساحت زمین در پروانه‌های احداث ساختمانی مشاهده می‌شود که استان فارس با ۷۰۷ مترمربع دارای بالاترین متوسط و استان کرمانشاه با ۱۸۸ مترمربع دارای پایین‌ترین متوسط در بین استان‌های کشور می‌باشد.

ر- تعداد پروانه و مساحت زمین در پروانه‌های احداث ساختمانی برحسب نوع زمین در شهرهای کشور: ۱۳۹۷

شرح	کل پروانه‌های احداث ساختمانی		زمین بایر یا باغ یا مزرعه		زمین بناهای تخریبی	
	تعداد	مساحت (هزار مترمربع)	تعداد	مساحت (هزار مترمربع)	تعداد	مساحت (هزار مترمربع)
تعداد یا مقدار	۱۴۲۰۳۹	۵۰۴۵۵	۱۰۵۱۳۹	۳۸۶۴۸	۳۶۹۰۰	۱۱۸۰۸
درصد	۱۰۰/۰	۱۰۰/۰	۷۴/۰	۷۶/۶	۲۶/۰	۲۳/۴

الگوی توزیع پروانه‌های احداث ساختمانی برحسب تعداد طبقه‌های ساختمانی نشان‌دهنده‌ی اهمیت بسیار زیاد ساختمانی‌های یک طبقه، دو طبقه و پنج طبقه و بیش‌تر در نقاط شهری کشور است، به طوری که فراوانی نسبی پروانه‌هایی که برای احداث ساختمانی‌های یک طبقه، دو طبقه و پنج طبقه و بیش‌تر صادر شده‌اند به ترتیب ۲۹/۶ درصد، ۲۴/۷ درصد و ۲۲/۳ درصد است. در حالی که فراوانی نسبی ساختمانی‌های سه طبقه ۱۴/۶ درصد و چهار طبقه ۸/۸ درصد است.

با مروری بر فراوانی نسبی پروانه‌های صادر شده برای احداث ساختمانی‌های یک طبقه در استان‌های کشور مشاهده می‌شود که استان کرمان با ۸۲/۲ درصد بیش‌ترین و استان تهران با ۲/۶ درصد کمترین فراوانی نسبی را داشته‌اند. به‌علاوه، بیش‌ترین فراوانی نسبی پروانه‌های صادر شده برای احداث ساختمانی‌های دو طبقه در استان آذربایجان غربی با ۴۳/۶ درصد و کمترین آن در استان تهران با ۶/۰ درصد بوده است.

بیش‌ترین و کمترین سهم پروانه‌های صادر شده برای احداث ساختمانی‌های پنج طبقه و بیش‌تر از کل پروانه‌های صادر شده در هر استان، نشان می‌دهد که استان تهران با ۶۵/۰ درصد بیش‌ترین و استان کرمان با ۱/۷ درصد کمترین مقدار را داشته‌اند.

ز- تعداد و درصد پروانه‌های احداث ساختمانی برحسب تعداد طبقات ساختمانی در شهرهای کشور: ۱۳۹۷

شرح	کل	۱ طبقه	۲ طبقه	۳ طبقه	۴ طبقه	۵ طبقه و بیش‌تر
تعداد	۱۴۲۰۳۹	۴۲۰۶۴	۳۵۰۱۴	۲۰۷۸۲	۱۲۵۰۰	۳۱۶۷۹
درصد	۱۰۰/۰	۲۹/۶	۲۴/۷	۱۴/۶	۸/۸	۲۲/۳

همچنین، الگوی توزیع پروانه‌های صادر شده برای احداث ساختمانی در دوره‌ی مورد بررسی برحسب نوع اسکلت و مصالح عمده‌ی به‌کار رفته در ساختمانی‌ها حاکمی از آن است که پروانه‌های مربوط به احداث ساختمانی‌های بتون‌آرمه، ساختمانی‌های اسکلت فلزی و ساختمانی‌های با آجر و آهن دارای بیش‌ترین فراوانی بوده‌اند، به طوری که ۶۴/۰ درصد این پروانه‌ها برای احداث ساختمانی‌های بتون‌آرمه، ۱۹/۶ درصد آن‌ها برای احداث ساختمانی‌های اسکلت فلزی و ۱۵/۳ درصد این پروانه‌ها برای احداث ساختمانی‌های با آجر و آهن صادر شده‌اند. پروانه‌های احداث ساختمانی‌های با بلوک سیمانی (۰/۹ درصد)، آجر و چوب و سایر مصالح در مراتب بعدی اهمیت قرار دارند.

با مروری بر فراوانی نسبی پروانه‌های صادر شده برای احداث ساختمانی‌های با اسکلت فلزی در هر یک از استان‌های کشور مشاهده می‌شود که استان خراسان رضوی با مقدار ۸۸/۹ درصد (پروانه ۸۲۹۶) بیش‌ترین و استان چهارمحال و بختیاری با مقدار ۰/۳ درصد (پروانه ۵) کمترین فراوانی نسبی را داشته است.

بیش‌ترین فراوانی نسبی پروانه‌های صادر شده برای احداث ساختمانی‌های بتون‌آرمه در استان گیلان با مقدار ۹۸/۰ درصد (پروانه ۴۸۲۵) و استان خراسان رضوی با مقدار ۱۰/۰ درصد (پروانه ۹۳۳) کمترین فراوانی نسبی را دارا می‌باشد.

به‌علاوه، بیش‌ترین فراوانی نسبی پروانه‌های صادرشده برای احداث ساختمان‌های با آجر و آهن در استان فارس با مقدار ۶۴/۶ درصد (۵۹۰۶ پروانه) مشاهده می‌شود و استان قزوین و گیلان با مقدار ۰/۰ درصد (۰ پروانه) کمترین فراوانی نسبی را داشته است. بیش‌ترین فراوانی نسبی پروانه‌های صادرشده برای احداث ساختمان‌های با انواع دیگر مصالح عمده‌ی ساختمانی در استان بوشهر با مقدار ۲۵/۶ درصد (۶۹۲ پروانه) مشاهده می‌شود. استان‌های اردبیل، البرز، ایلام، چهارمحال و بختیاری، خراسان رضوی، قزوین و یزد دارای هیچ پروانه‌ای برای احداث ساختمان با انواع دیگر مصالح نبوده‌اند.

س- تعداد و درصد پروانه‌های احداث ساختمان برحسب نوع اسکلت و مصالح عمده‌ی به‌کار رفته در ساختمان در شهرهای کشور: ۱۳۹۷

شرح	کل	فلزی	بتون‌آرمه	سایر				
				جمع	آجر و آهن	آجر و چوب	بلوک سیمانی	سایر
تعداد	۱۴۲۰۳۹	۲۷۸۸۲	۹۰۹۶۲	۲۳۱۹۵	۲۱۸۰۲	۷۰	۱۳۲۲	۱
درصد	۱۰۰/۰	۱۹/۶	۶۴/۰	۱۶/۳	۱۵/۳	۰/۰	۰/۹	۰/۰

طبق نتایج حاصل از طرح، بخش اعظم پروانه‌های ساختمانی، برای احداث ساختمان‌های مسکونی صادرشده‌اند. از کل پروانه‌های صادرشده برای احداث ساختمان از سوی شهرداری‌های کشور تعداد ۱۲۰۴۸۵ پروانه (۸۴/۸ درصد) مربوط به احداث ساختمان‌های مسکونی، ۱۰۵۹۵ پروانه (۷/۵ درصد) مربوط به احداث ساختمان‌های مسکونی و کارگاه توام، ۸۹۷۸ پروانه (۶/۳ درصد) مربوط به احداث ساختمان‌های بازرگانی و ۱۹۸۱ پروانه (۱/۴ درصد) مربوط به احداث ساختمان‌هایی با سایر کاربری‌ها بوده است. با مروری بر فراوانی نسبی پروانه‌های صادرشده برای احداث ساختمان‌های مسکونی در هر یک از استان‌های کشور مشاهده می‌شود که استان کرمان با مقدار ۹۲/۳ درصد (۱۱۰۷۳ پروانه) بیش‌ترین و استان قم با ۷۴/۶ درصد (۲۳۹۹ پروانه) کمترین فراوانی نسبی را داشته‌اند. به‌علاوه، بیش‌ترین فراوانی نسبی پروانه‌های صادرشده برای احداث ساختمان‌های مسکونی و کارگاه توام در استان گلستان با مقدار ۱۹/۱ درصد (۴۵۵ پروانه) و کمترین فراوانی نسبی در استان یزد با ۰/۳ درصد (۵ پروانه) مشاهده شده است. بیش‌ترین فراوانی نسبی پروانه‌های صادرشده برای احداث ساختمان‌های بازرگانی در استان یزد با مقدار ۱۱/۶ درصد (۲۱۲ پروانه) مشاهده می‌شود و استان تهران با ۳/۱ درصد (۵۹۹ پروانه) کمترین فراوانی نسبی را دارا می‌باشند. همچنین، بیش‌ترین فراوانی نسبی پروانه‌های صادرشده برای احداث ساختمان با انواع دیگر کاربری‌ها در استان اصفهان با ۳/۴ درصد (۴۴۲ پروانه) و کمترین فراوانی نسبی در استان گیلان با ۰/۴ درصد (۱۸ پروانه) مشاهده می‌شود.

ش- تعداد و درصد پروانه‌های احداث ساختمان برحسب مورد استفاده‌ی ساختمان در شهرهای کشور: ۱۳۹۷

شرح	کل	مسکونی	مسکونی و کارگاه توام	بازرگانی	صنعتی	آموزشی	بهداشتی یا درمانی	سایر
درصد	۱۰۰/۰	۸۴/۸	۷/۵	۶/۳	۱/۰	۰/۲	۰/۱	۰/۲

همان‌طور که پیش‌تر اشاره شد، مساحت زمین در پروانه‌های احداث ساختمان بالغ بر ۵۰۴۵۵ هزار مترمربع بوده است که در حدود ۳۲۱۱۷ هزار مترمربع (۶۳/۷ درصد) مربوط به پروانه‌های احداث ساختمان مسکونی گزارش شده است. متوسط مساحت زمین در هر پروانه‌ی احداث ساختمان مسکونی حدود ۲۶۷ مترمربع محاسبه شده است.

ص - مساحت زمین و متوسط مساحت زمین در پروانه‌های احداث ساختمان برحسب مورد استفاده‌ی ساختمان در شهرهای کشور: ۱۳۹۷

شرح	کل	مسکونی	مسکونی و کارگاه توام	بازرگانی	صنعتی	آموزشی	بهداشتی یا درمانی	سایر
مساحت کل زمین (هزار مترمربع)	۵۰۴۵۵	۳۲۱۱۷	۲۹۹۴	۵۵۳۵	۷۸۵۳	۵۹۰	۳۷۴	۹۹۲
درصد از کل	۱۰۰/۰	۶۳/۷	۵/۹	۱۱/۰	۱۵/۶	۱/۲	۰/۷	۲/۰
متوسط مساحت زمین در هر پروانه (مترمربع)	۳۵۵	۲۶۷	۲۸۳	۶۱۷	۵۷۵۳	۲۷۱۸	۳۸۱۲	۳۲۹۶

به‌همین ترتیب، مساحت زیربنا در کل پروانه‌های احداث ساختمان صادر شده توسط شهرداری‌های کشور در ۱۳۹۷ بالغ بر ۷۲۰۱۱ هزار مترمربع بوده است. از کل مساحت زیربنای یاد شده، ۵۴۷۲۳ هزار مترمربع (۷۶/۰ درصد) مربوط به پروانه‌های احداث ساختمان‌های مسکونی بوده است. متوسط مساحت زیربنا در هر پروانه‌ی احداث ساختمان مسکونی ۴۵۴ مترمربع محاسبه شده است.

ض - مساحت زیربنا و متوسط مساحت زیربنا در پروانه‌های احداث ساختمان برحسب مورد استفاده‌ی ساختمان در شهرهای کشور: ۱۳۹۷

شرح	کل	مسکونی	مسکونی و کارگاه توام	بازرگانی	صنعتی	آموزشی	بهداشتی یا درمانی	سایر
مساحت کل زیربنا (هزار مترمربع)	۷۲۰۱۱	۵۴۷۲۳	۸۵۹۴	۶۳۷۴	۱۱۰۵	۳۷۹	۳۰۶	۵۳۰
درصد از کل	۱۰۰/۰	۷۶/۰	۱۱/۹	۸/۹	۱/۵	۰/۵	۰/۴	۰/۷
متوسط مساحت زیربنا در هر پروانه (مترمربع)	۵۰۷	۴۵۴	۸۱۱	۷۱۰	۸۱۰	۱۷۴۸	۳۱۲۳	۱۷۶۱

تعداد واحدهای مسکونی پیش‌بینی شده در پروانه‌های احداث ساختمان در ۱۳۹۷، ۳۷۶۵۷۵ واحد بوده است که ۳۳۳۴۹۰ واحد مسکونی (۸۸/۶ درصد) مربوط به پروانه‌های احداث ساختمان مسکونی بوده است. با توجه به تعداد واحدهای مسکونی و مساحت زمین و زیربنای متناظر با آن‌ها در هر پروانه‌ی احداث ساختمان مسکونی، متوسط مساحت زمین و زیربنای هر واحد مسکونی به ترتیب ۹۶ و ۱۶۴ مترمربع محاسبه شده است و متوسط تعداد واحد مسکونی در هر پروانه نیز حدود ۲/۷ واحد محاسبه شده است.

ط - تعداد و درصد واحدهای مسکونی پیش‌بینی شده در پروانه‌های احداث ساختمان برحسب مورد استفاده‌ی ساختمان در شهرهای کشور: ۱۳۹۷

شرح	جمع	مسکونی	مسکونی و کارگاه توام	سایر
تعداد	۳۷۶۵۷۵	۳۳۳۴۹۰	۴۲۰۲۸	۱۰۵۷
درصد	۱۰۰/۰	۸۸/۶	۱۱/۲	۰/۳

اطلاعات پروانه‌های ساختمانی صادر شده توسط شهرداری‌های کشور - ۱۳۹۷ - ۲۳

الگوی توزیع پروانه‌های احداث ساختمان مسکونی برحسب مساحت زمین آن‌ها نشان می‌دهد که مساحت زمین در حدود ۱۶/۸ درصد پروانه‌های احداث ساختمان مسکونی، برابر ۱۵۰ مترمربع یا کمتر، حدود ۵۰/۲ درصد آن‌ها بین ۱۵۱ تا ۲۵۰ مترمربع و در حدود ۳۳/۰ درصد آن‌ها نیز بیش از ۲۵۰ مترمربع است.

ظ - تعداد و درصد پروانه‌های احداث ساختمان مسکونی برحسب مساحت زمین در شهرهای کشور: ۱۳۹۷

شرح	جمع	۱۰۰ مترمربع و کمتر	۱۵۰-۱۰۱ مترمربع	۲۰۰-۱۵۱ مترمربع	۲۵۰-۲۰۱ مترمربع	۳۰۰-۲۵۱ مترمربع	۵۰۰-۳۰۱ مترمربع و بیش‌تر
تعداد	۱۲۰۴۸۵	۵۰۵۱	۱۵۲۰۸	۳۴۴۷۳	۲۶۰۴۱	۱۶۲۲۰	۱۷۰۷۸
درصد	۱۰۰/۰	۴/۲	۱۲/۶	۲۸/۶	۲۱/۶	۱۳/۵	۱۴/۲

توزیع پروانه‌های احداث ساختمان مسکونی برحسب مساحت زیربنای آن نشان می‌دهد که مساحت زیربنای ۲۷/۷ درصد از این پروانه‌ها برابر ۱۵۰ مترمربع یا کمتر، ۲۲/۰ درصد بین ۱۵۱ تا ۲۵۰ مترمربع و ۵۰/۳ درصد آن‌ها بیش از ۲۵۰ مترمربع بوده است.

ع - تعداد و درصد پروانه‌های احداث ساختمان مسکونی برحسب مساحت زیربنا در شهرهای کشور: ۱۳۹۷

شرح	جمع	۱۰۰ مترمربع و کمتر	۱۵۰-۱۰۱ مترمربع	۲۰۰-۱۵۱ مترمربع	۲۵۰-۲۰۱ مترمربع	۳۰۰-۲۵۱ مترمربع	۵۰۱ مترمربع و بیش‌تر
تعداد	۱۲۰۴۸۵	۱۲۷۴۰	۲۰۶۷۸	۱۵۶۰۳	۱۰۸۵۹	۹۷۱۱	۳۰۱۰۱
درصد	۱۰۰/۰	۱۰/۶	۱۷/۲	۱۳/۰	۹/۰	۸/۱	۲۵/۰

علاوه بر این، نتایج طرح حاکی از آن است که تعداد طبقات تعیین شده در پروانه‌های احداث ساختمان مسکونی در ۱۳۹۷، به‌طور عمده یک طبقه (۳۰/۰ درصد)، دو طبقه (۲۴/۲ درصد) و پنج طبقه و بیش‌تر (۲۲/۷ درصد) بوده است که این پروانه‌ها در مجموع ۷۶/۹ درصد پروانه‌های احداث ساختمان مسکونی را تشکیل می‌دهند. فراوانی نسبی پروانه‌های احداث ساختمان‌های سه طبقه ۱۴/۳ درصد و ساختمان‌های چهار طبقه ۸/۸ درصد بوده است.

غ - تعداد و درصد پروانه‌های احداث ساختمان مسکونی برحسب تعداد طبقات ساختمان در شهرهای کشور: ۱۳۹۷

شرح	کل	۱ طبقه	۲ طبقه	۳ طبقه	۴ طبقه	۵ طبقه و بیش‌تر
تعداد	۱۲۰۴۸۵	۳۶۰۹۱	۲۹۱۹۱	۱۷۱۷۲	۱۰۶۳۱	۲۷۴۰۰
درصد	۱۰۰/۰	۳۰/۰	۲۴/۲	۱۴/۳	۸/۸	۲۲/۷

۲۴ اطلاعات پروانه‌های ساختمانی صادر شده توسط شهرداری‌های کشور - ۱۳۹۷

توزیع پروانه‌های احداث ساختمان مسکونی برحسب نوع اسکلت و مصالح عمده‌ی به کار رفته در ساختمان آن‌ها نشان می‌دهد که ۶۴/۰ درصد این پروانه‌ها برای احداث ساختمان‌های بتون‌آرمه، ۱۷/۹ درصد برای ساختمان‌های اسکلت فلزی، ۱۷/۰ درصد برای احداث ساختمان‌ها با آجر و آهن و ۱/۰ درصد برای احداث ساختمان‌هایی با انواع دیگر مصالح صادر شده است.

ف- پروانه‌های احداث ساختمان مسکونی برحسب نوع اسکلت و مصالح عمده‌ی به کار رفته در ساختمان در شهرهای کشور: ۱۳۹۷

شرح	کل	فلزی	بتون‌آرمه	سایر				
				جمع	آجر و آهن	آجر و چوب	بلوک سیمانی	سایر
تعداد	۱۲۰۴۸۵	۲۱۶۱۷	۷۷۱۵۴	۲۱۷۱۴	۲۰۴۶۲	۵۹	۱۱۹۳	۰
درصد	۱۰۰/۰	۱۷/۹	۶۴/۰	۱۸/۰	۱۷/۰	۰/۰	۱/۰	۰/۰

الگوی توزیع پروانه‌های احداث ساختمان مسکونی برحسب تعداد واحد مسکونی آن‌ها نشان می‌دهد که بخش عمده‌ی آن‌ها (۴۴/۶ درصد) دارای یک واحد مسکونی بوده است. سهم پروانه‌های احداث ساختمان مسکونی صادر شده برای ساختمان‌های دارای دو واحد مسکونی ۲۳/۶ درصد و برای ساختمان‌های دارای بیش از دو واحد مسکونی ۳۱/۹ درصد بوده است.

ق- تعداد و درصد پروانه‌های احداث ساختمان مسکونی برحسب تعداد واحد مسکونی در شهرهای کشور: ۱۳۹۷

شرح	کل	۱ واحد	۲ واحد	۳ واحد	۴ واحد	۵ واحد و بیش‌تر
تعداد	۱۲۰۴۸۵	۵۳۷۰۲	۲۸۳۹۲	۱۲۰۰۲	۸۹۰۰	۱۷۴۸۹
درصد	۱۰۰/۰	۴۴/۶	۲۳/۶	۱۰/۰	۷/۴	۱۴/۵

آمارهای ارائه شده در این نشریه، ویژگی‌های عمومی و کلی یاد شده را به طور تفصیلی به تفکیک هر یک از استان‌ها و شهرهای کشور نشان می‌دهد.

مرکز آمار ایران

I- تعداد پروانه‌های ساختمانی صادر شده برای احداث ساختمان (شامل پروانه‌ی ساختمان و تخریب و نوسازی) بر حسب تعداد طبقات، مساحت زمین، مساحت زیربنا و تعداد واحدهای مسکونی پیش‌بینی شده به تفکیک منطقه در شهر تهران: ۱۳۹۷

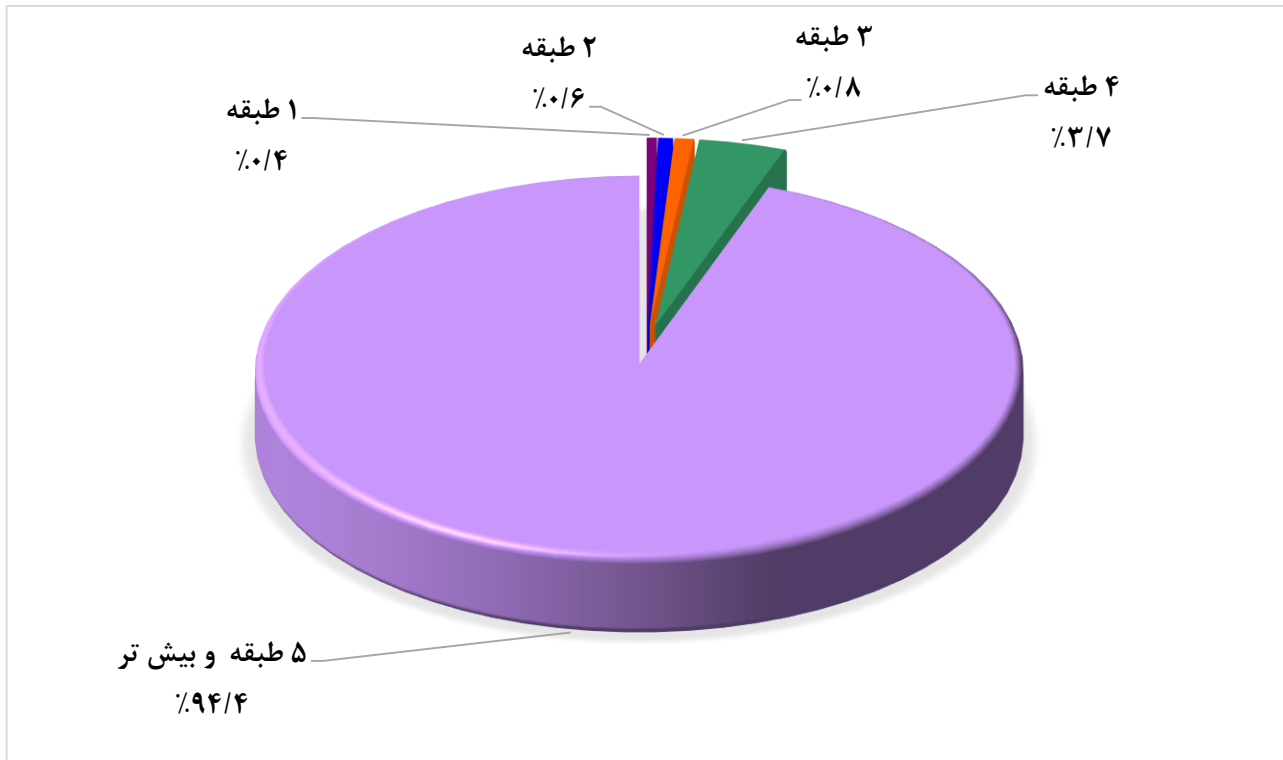
منطقه	کل	۱ طبقه	۲ طبقه	۳ طبقه	۴ طبقه	۵ طبقه و بیش‌تر	مساحت زمین (مترمربع)	مساحت زیربنا (مترمربع)	تعداد واحد مسکونی
شهر تهران	۱۰۹۵۴	۴۷	۶۸	۹۰	۴۰۶	۱۰۳۴۳	۳۳۳۴۷۰۸	۱۴۳۴۱۰۱۳	۷۶۵۱۱
منطقه ۱	۴۴۸	۴	۳	۸	۱۴	۴۱۹	۳۸۶۰۸۶	۱۳۷۴۱۷۶	۴۱۲۴
منطقه ۲	۷۲۶	۲	۳	۱	۱۵	۷۰۵	۲۵۲۳۰۸	۱۲۰۰۵۶۸	۵۷۷۱
منطقه ۳	۳۵۴	۱	۲	۳	۷	۳۴۱	۱۷۲۳۸۴	۹۲۳۷۶۸	۳۲۹۲
منطقه ۴	۸۶۲	۱	۳	۷	۱۳	۸۳۸	۲۹۶۰۶۳	۱۲۹۸۴۳۷	۷۰۰۰
منطقه ۵	۵۶۰	۱	۱	۳	۳	۵۵۲	۲۲۷۱۶۰	۱۱۲۳۰۱۳	۵۸۲۳
منطقه ۶	۳۲۰	۳	۰	۰	۱	۳۱۶	۱۱۵۰۲۷	۶۲۶۱۲۲	۲۴۱۴
منطقه ۷	۶۰۴	۰	۴	۱	۱	۵۹۸	۱۴۷۴۵۶	۶۴۸۰۸۰	۳۸۰۵
منطقه ۸	۶۷۵	۱	۲	۳	۲	۶۶۷	۱۴۵۸۸۹	۶۱۹۲۴۹	۳۸۴۹
منطقه ۹	۳۵۹	۱	۲	۸	۱	۳۴۷	۸۲۹۲۴	۳۴۰۶۴۷	۲۴۹۴
منطقه ۱۰	۵۱۵	۱	۴	۵	۴	۵۰۱	۹۴۶۰۱	۳۸۸۶۷۷	۳۱۹۷
منطقه ۱۱	۳۸۷	۶	۳	۵	۱۰	۳۶۳	۹۸۸۹۰	۴۳۱۷۳۴	۲۵۵۵
منطقه ۱۲	۲۷۸	۳	۵	۷	۱۵	۲۴۸	۷۲۲۱۹	۲۸۹۹۴۰	۱۵۷۹
منطقه ۱۳	۴۵۲	۱	۳	۳	۳	۴۴۲	۱۰۱۵۶۰	۴۳۴۱۴۱	۲۵۲۵
منطقه ۱۴	۸۰۳	۱	۵	۲	۳	۷۹۲	۱۵۱۶۷۴	۶۷۲۳۲۶	۴۵۷۴
منطقه ۱۵	۹۹۰	۱	۵	۲	۲۷	۹۵۵	۲۰۰۲۵۳	۸۵۰۶۵۰	۵۸۸۰
منطقه ۱۶	۳۸۸	۰	۳	۳	۴	۳۷۸	۷۰۶۳۸	۳۲۴۱۷۶	۲۴۱۳
منطقه ۱۷	۴۴۷	۰	۱	۰	۱	۴۴۵	۹۰۳۴۵	۴۳۵۳۶۴	۳۲۱۲
منطقه ۱۸	۴۱۲	۳	۲	۵	۴	۳۹۸	۱۰۳۷۹۸	۴۲۵۷۵۰	۲۹۳۴
منطقه ۱۹	۲۴۰	۱	۱	۴	۱۰	۲۲۴	۵۰۴۳۸	۲۲۷۰۰۶	۱۵۴۰
منطقه ۲۰	۴۹۵	۱۰	۱۲	۱۴	۱۲	۴۴۷	۱۵۵۰۸۴	۴۹۹۰۰۹	۳۳۰۰
منطقه ۲۱	۳۵۱	۲	۳	۵	۱۱۹	۲۲۲	۱۶۹۲۶۴	۵۲۴۲۲۰	۲۷۰۳
منطقه ۲۲	۲۸۸	۴	۱	۱	۱۳۷	۱۴۵	۱۵۰۶۴۷	۶۸۳۹۶۰	۱۵۲۷



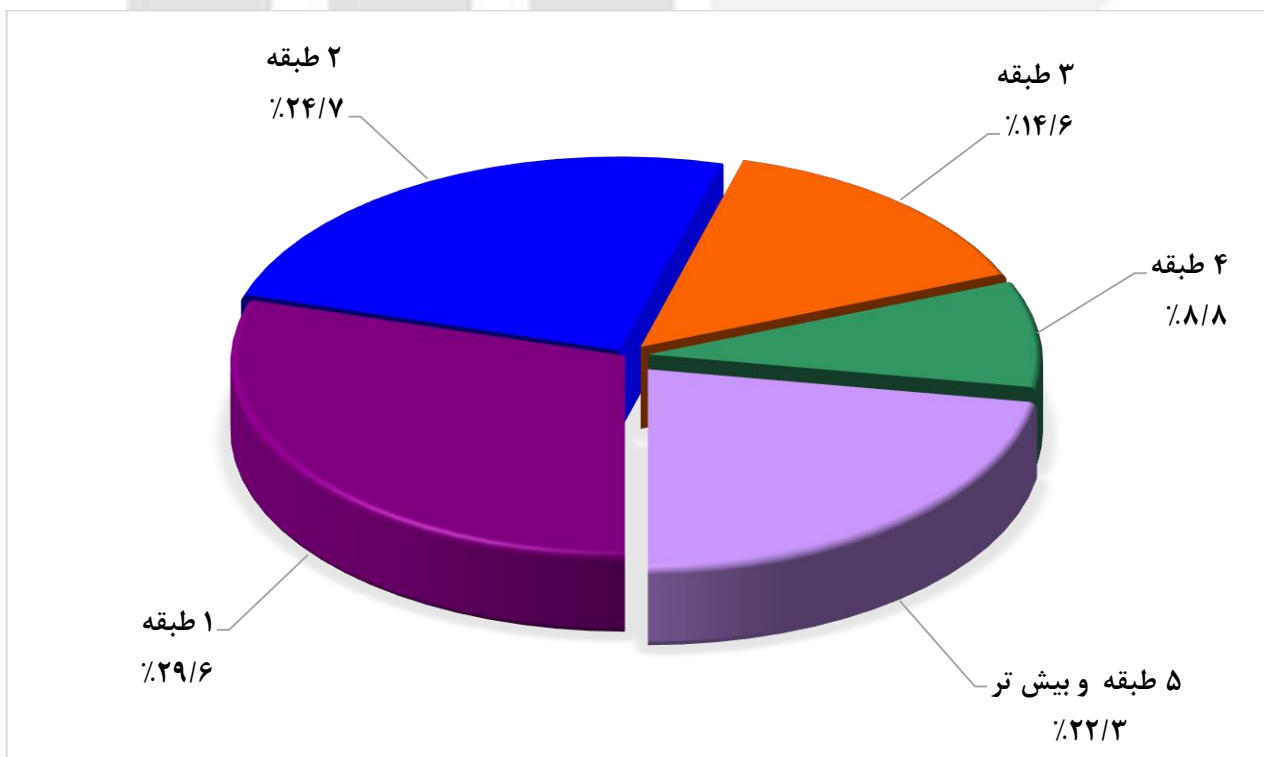
نمودارها و نقشه‌ها

مرکز آمار ایران

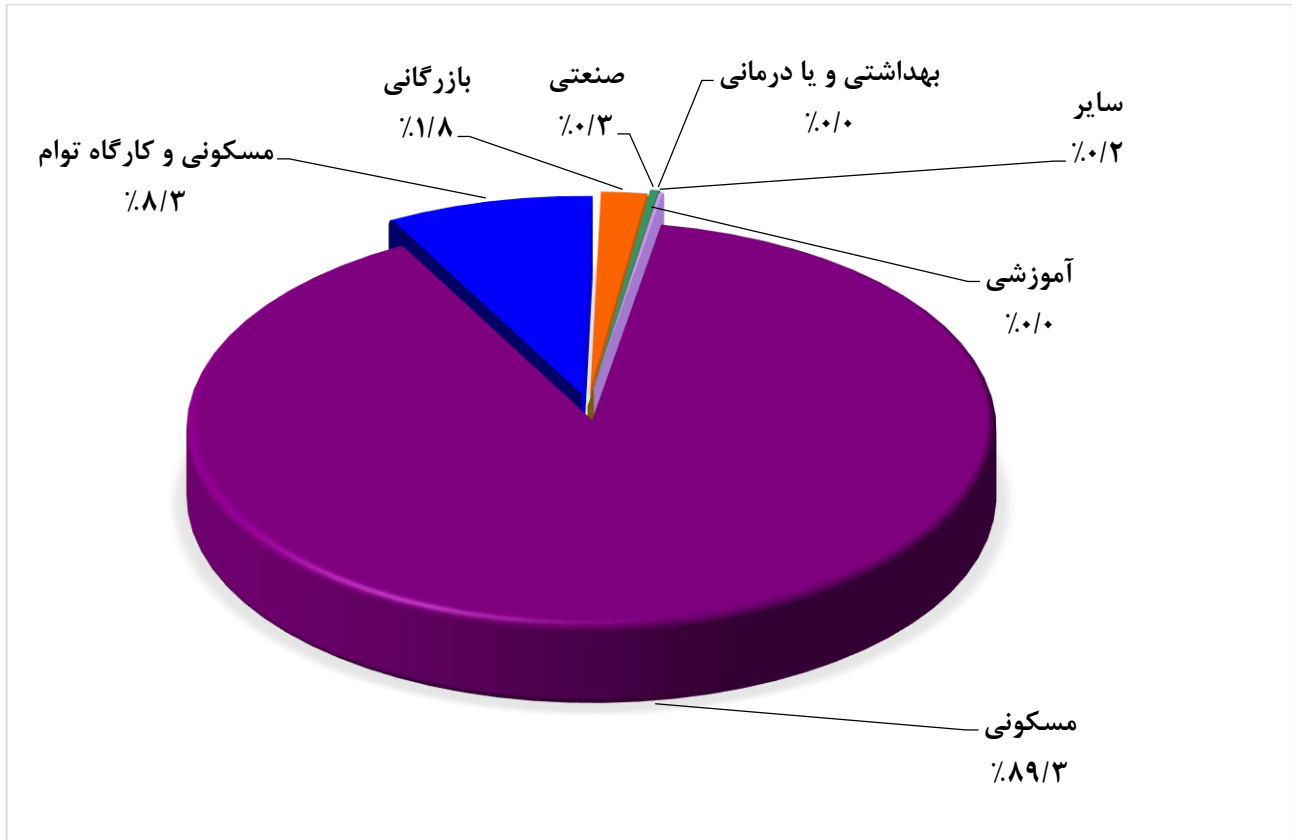
نمودار ۱- درصد پروانه‌های صادرشده برای احداث ساختمان برحسب تعداد طبقات - شهر تهران: ۱۳۹۷



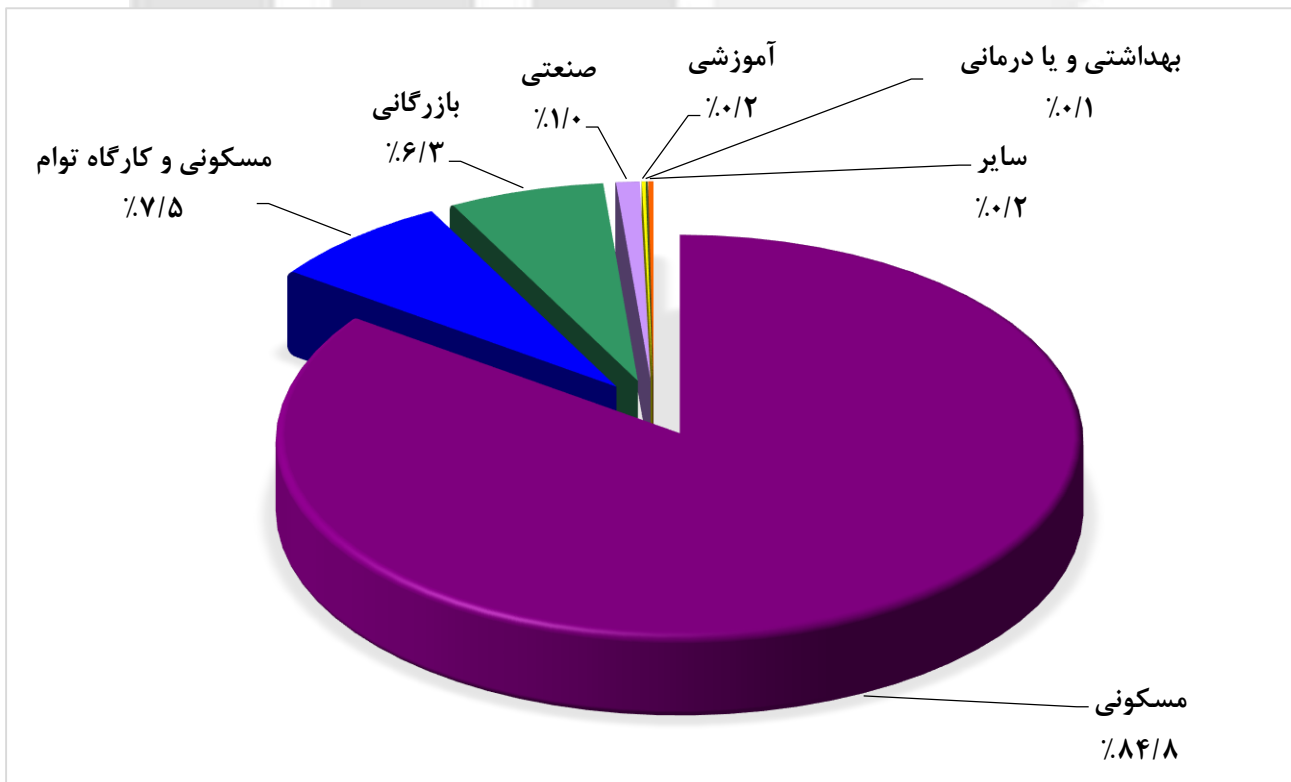
نمودار ۲- درصد پروانه‌های صادرشده برای احداث ساختمان مسکونی برحسب تعداد طبقات - کل کشور: ۱۳۹۷



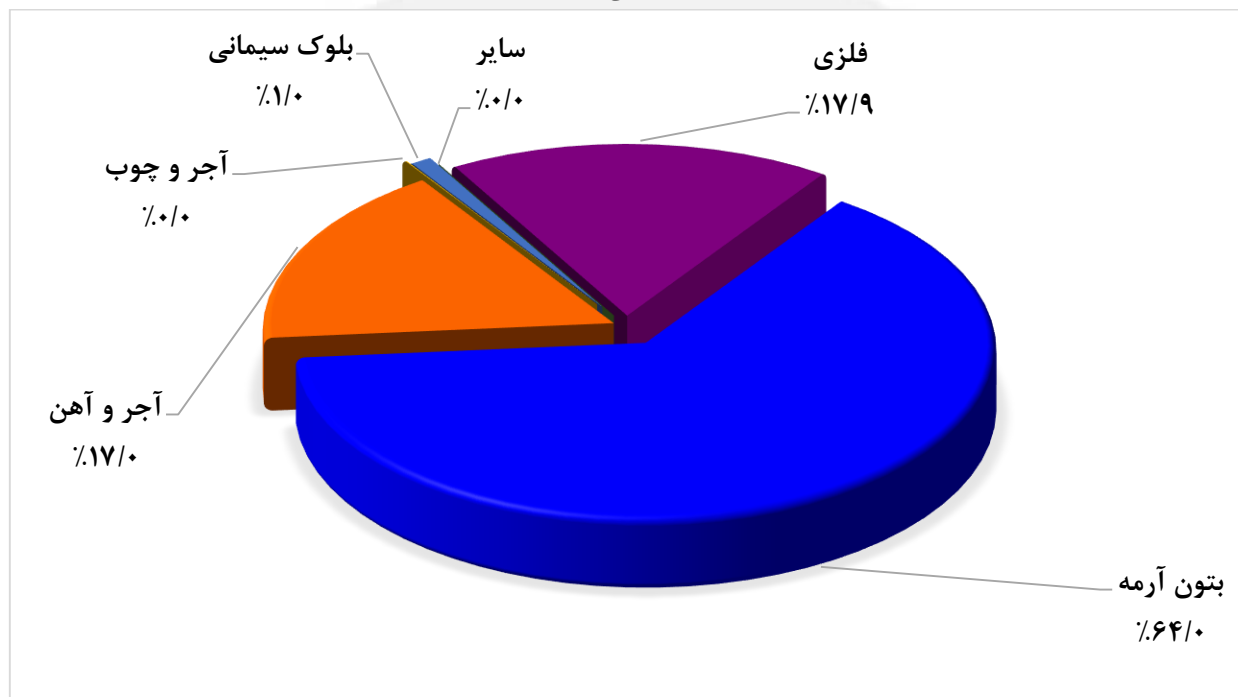
نمودار ۳- درصد پروانه‌های صادر شده برای احداث ساختمان بر حسب مورد استفاده - شهر تهران: ۱۳۹۷



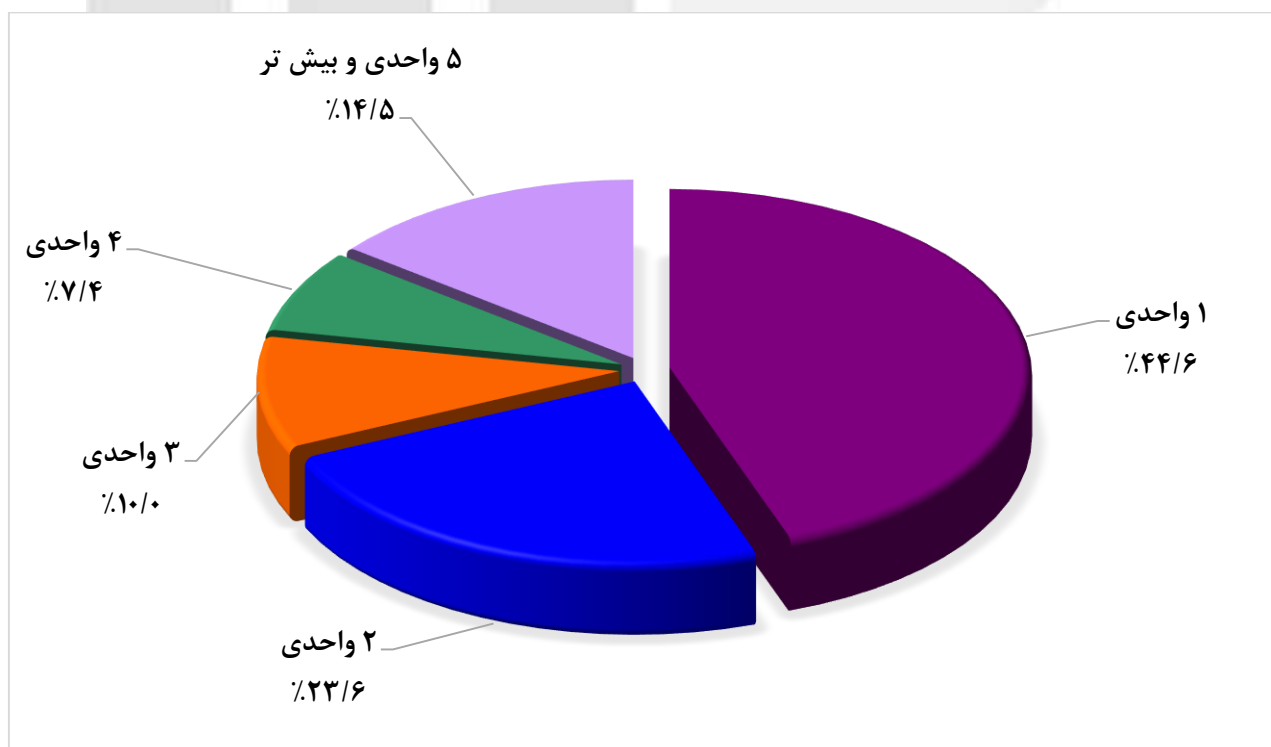
نمودار ۴- درصد پروانه‌های صادر شده برای احداث ساختمان بر حسب مورد استفاده - کل کشور: ۱۳۹۷



نمودار ۵- درصد پروانه‌های صادرشده برای احداث ساختمان مسکونی برحسب نوع اسکلت و مصالح عمده‌ی به‌کار رفته در ساختمان - کل کشور: ۱۳۹۷

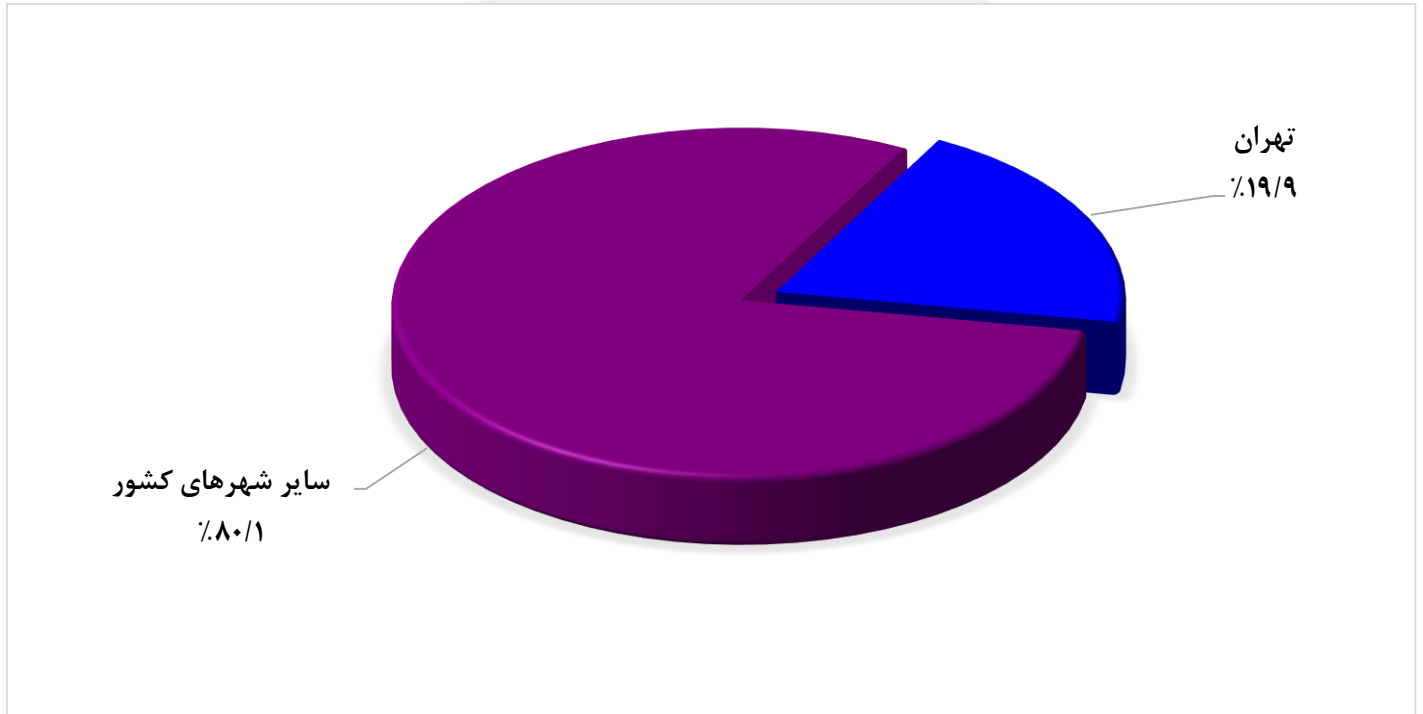


نمودار ۶- درصد پروانه‌های صادرشده برای احداث ساختمان مسکونی برحسب تعداد واحد مسکونی - کل کشور: ۱۳۹۷

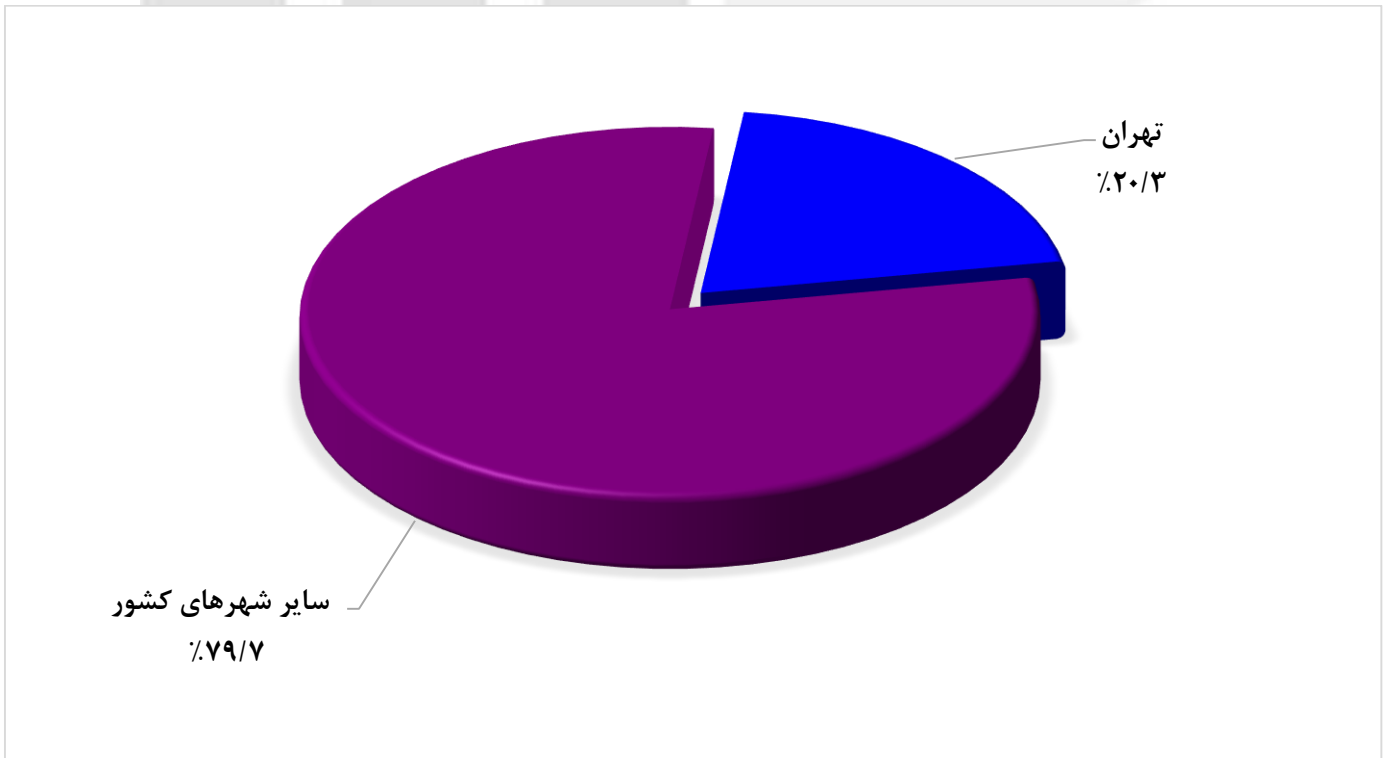


نمودار ۷- مقایسه‌ی سهم مساحت زیربنای پروانه‌های احداث ساختمانی در شهر تهران با سایر شهرهای کشور:

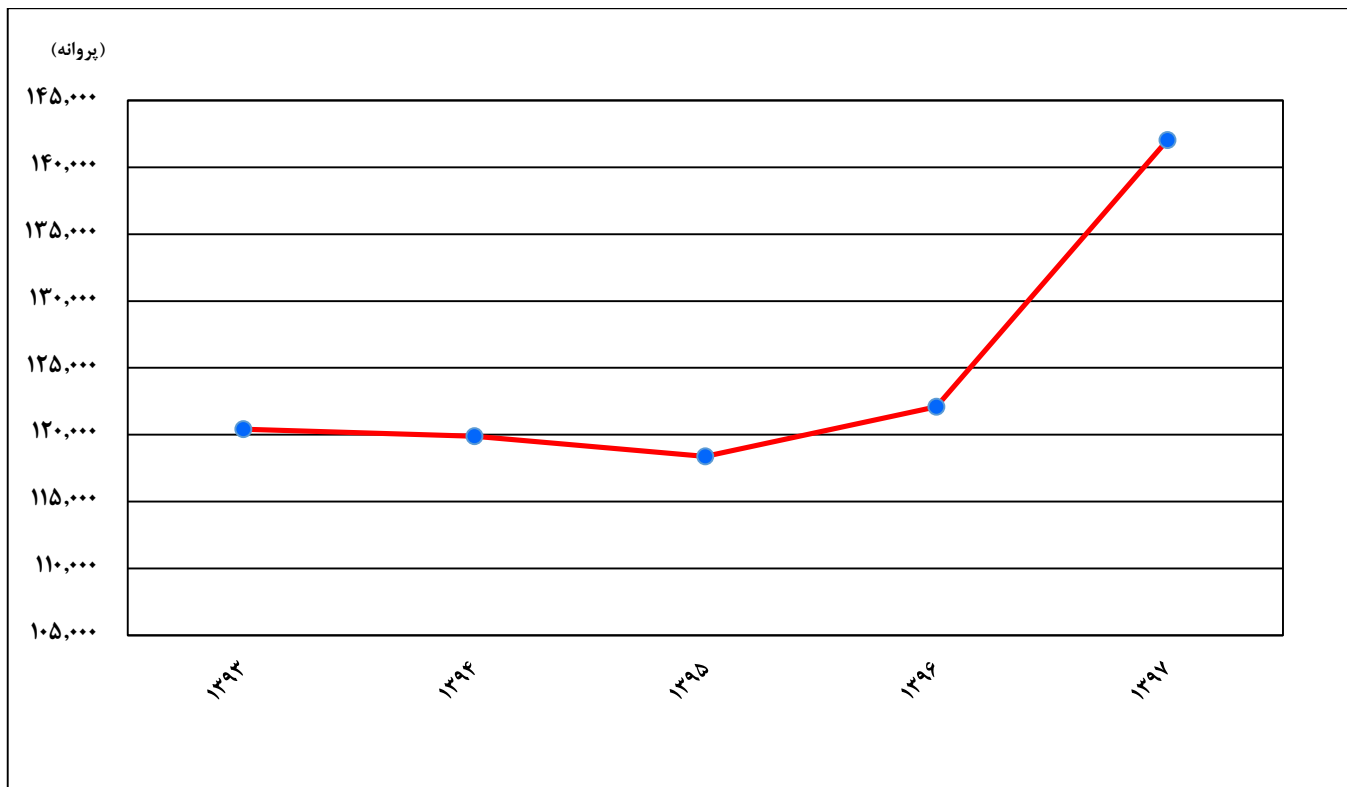
۱۳۹۷



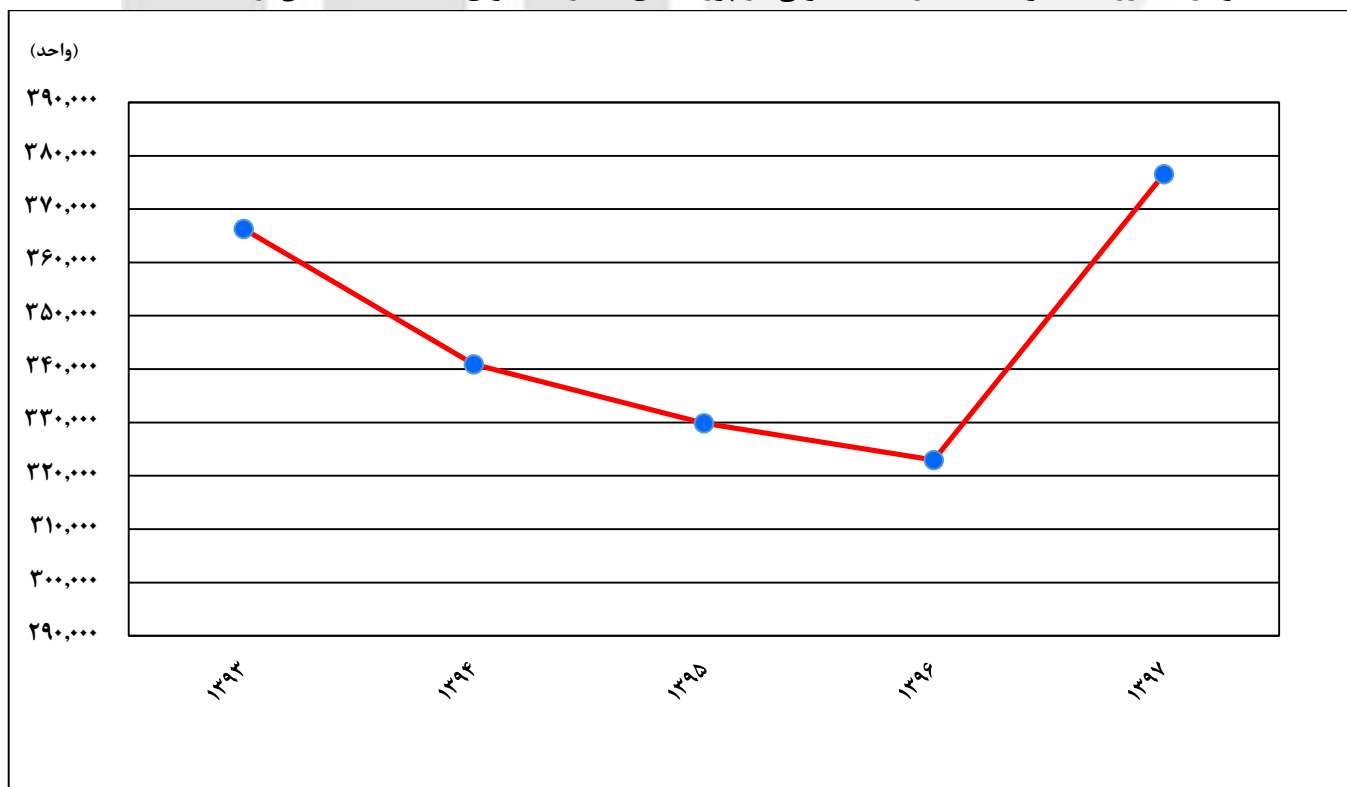
نمودار ۸- مقایسه‌ی سهم تعداد واحد مسکونی در پروانه‌های احداث ساختمانی در شهر تهران با سایر شهرهای کشور: ۱۳۹۷



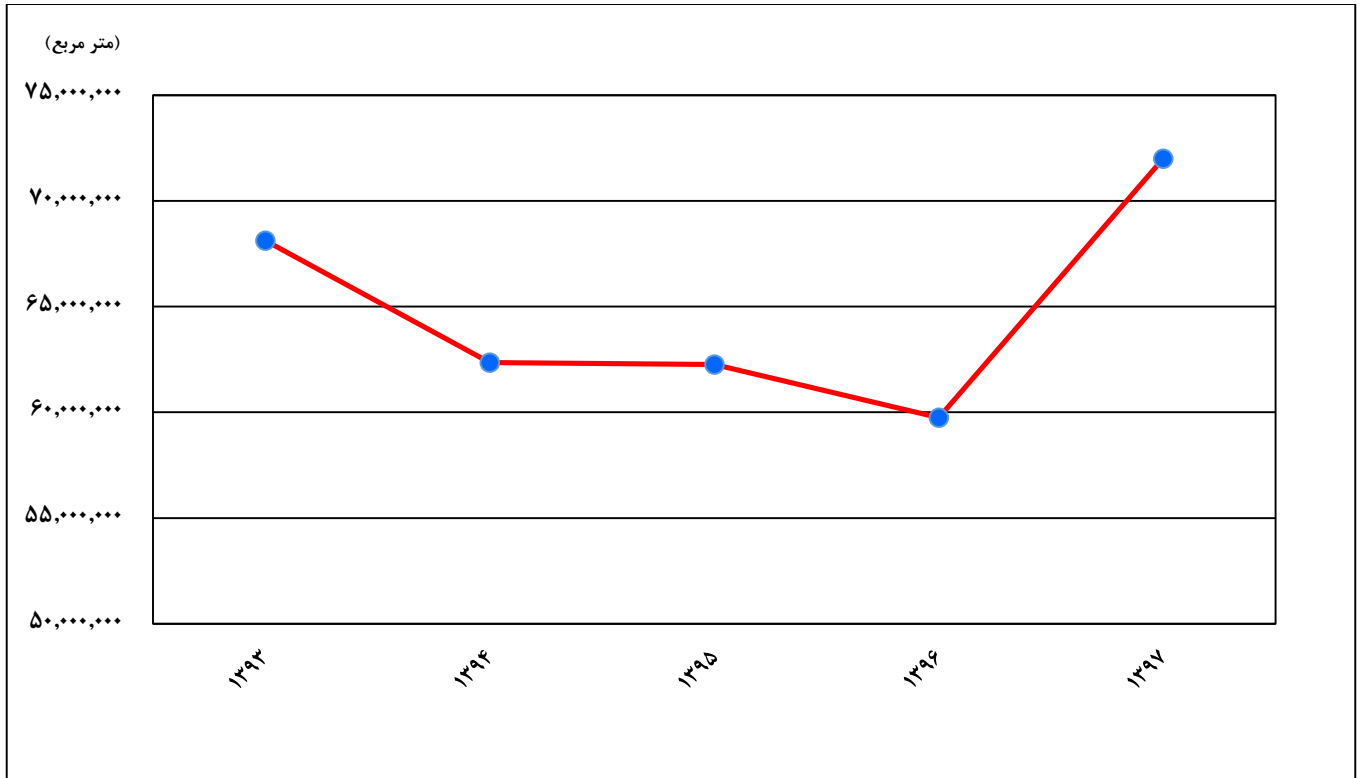
نمودار ۹- روند تغییرات تعداد پروانه‌های صادرشده برای احداث ساختمان از ۱۳۹۳ تا ۱۳۹۷



نمودار ۱۰- روند تغییرات تعداد واحدهای مسکونی در پروانه‌های صادرشده برای احداث ساختمان از ۱۳۹۳ تا ۱۳۹۷

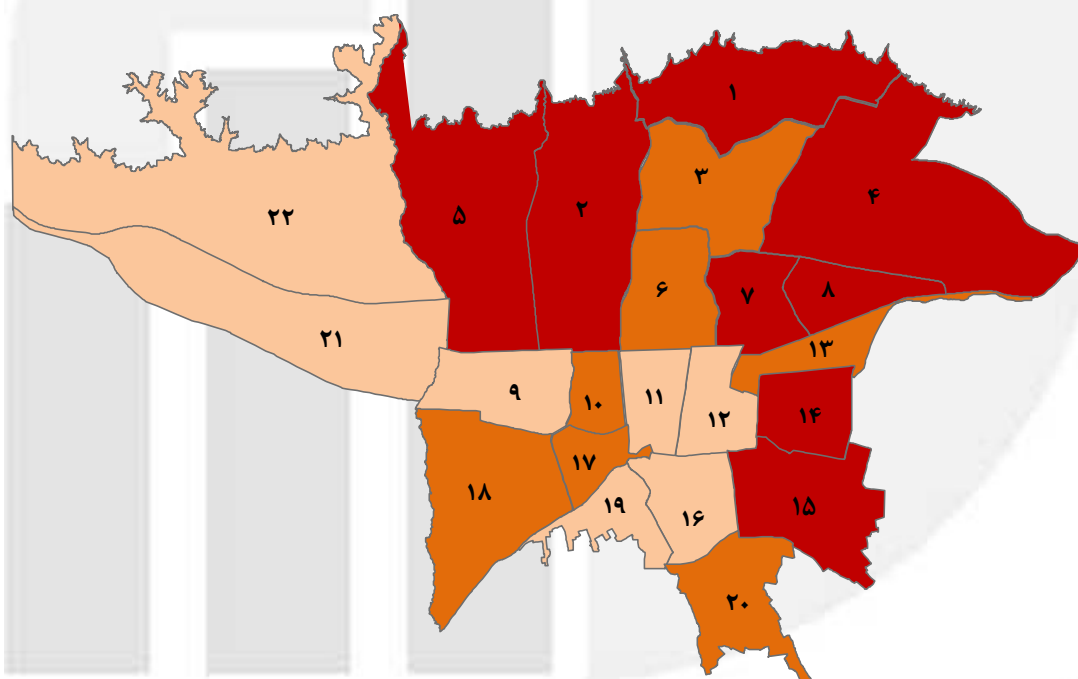


نمودار ۱۱- روند تغییرات مساحت زیربنا در پروانه‌های صادرشده برای احداث ساختمان از ۱۳۹۳ تا ۱۳۹۷



مرکز آمار ایران

نقشه‌ی ۱- مناطق ۲۲ گانه شهرداری تهران برحسب تعداد واحد مسکونی پیش‌بینی شده در پروانه‌های احداث ساختمان مسکونی: ۱۳۹۷



واحد

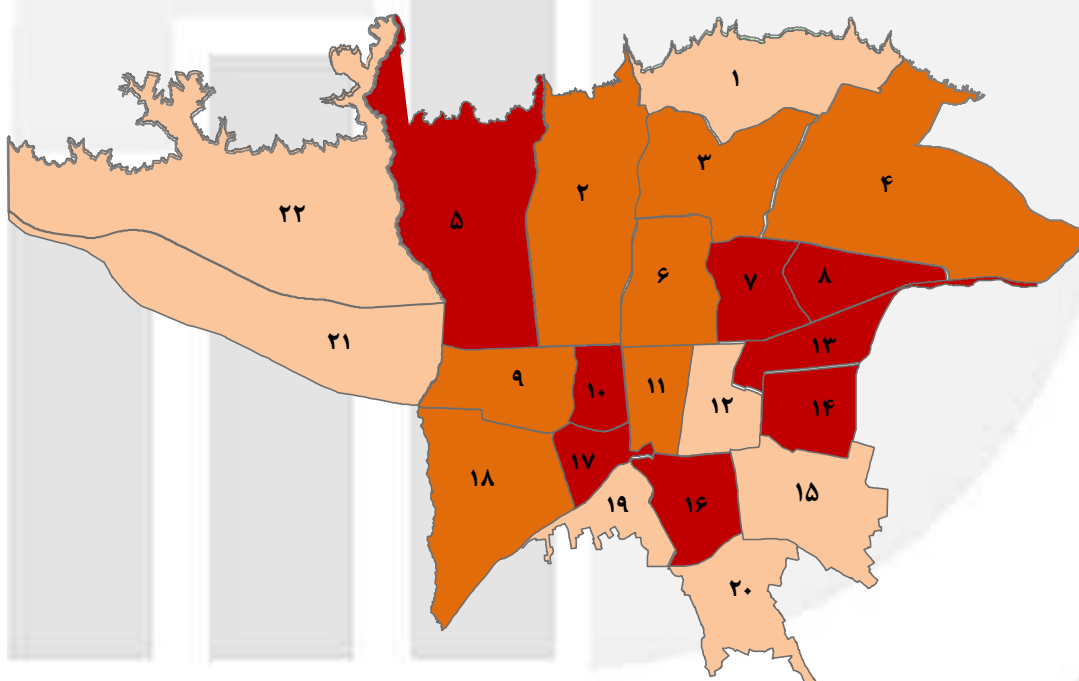
۲۲۲۰ >

۲۲۲۰-۳۰۰۰

۳۰۰۰ <



نقشه‌ی ۲- مناطق ۲۲ گانه شهرداری بر حسب نسبت پروانه‌های احداث ساختمان مسکونی ۵ طبقه و بیش‌تر به کمتر از ۵ طبقه: ۱۳۹۷



نسبت

$40 >$

$40-82$

$82 <$

نقشه ۳- استان‌های کشور برحسب متوسط مساحت زیربنای واحد مسکونی در پروانه‌های احداث ساختمانی مسکونی: ۱۳۹۷



مترمربع

۳۱۰ >

۳۱۰ - ۴۱۰

۴۱۰ <



نقشه‌ی ۴- استان‌های کشور برحسب میزان تراکم (مساحت زیربنا تقسیم بر مساحت زمین) در پروانه‌های احداث ساختمان مسکونی: ۱۳۹۷



درصد

 $125 >$ $125 - 180$ $180 <$ 

نقشه ۵- استان‌های کشور برحسب سهم واحدهای مسکونی هر استان از کل واحدهای مسکونی پیش‌بینی شده در پروانه‌های احداث ساختمان مسکونی: ۱۳۹۷



درصد

$> 1/5$

$1/5 - 3/5$

$< 3/5$





جدول‌های آماری

مرکز آمار ایران

۱- تعداد پروانه‌های ساختمانی برحسب نوع پروانه، بخش متقاضی و استان: ۱۳۹۷

پروانه افزایش بنا				پروانه احداث ساختمان				کل	استان (نقاط شهری)
دولتی	تعاونی	خصوصی	جمع	دولتی	تعاونی	خصوصی	جمع		
۷۳	۱۵	۹۱۹۳	۹۹۸۱	۹۱۸	۵۱۱	۱۴۰۵۳۳	۱۴۲۰۳۹	۱۵۲۰۲۰	کل کشور.....
۷۳	۱۵	۹۸۷۲	۹۹۶۰	۷۴۶	۵۸۸	۱۲۹۷۵۱	۱۳۱۰۸۵	۱۴۱۰۴۵	کل کشور(بجز شهر تهران).....
۲	۰	۱۰۱	۱۰۳	۸	۲	۴۸۱۲	۴۸۲۲	۴۹۲۵	آذربایجان شرقی.....
۲	۰	۳۱۴	۳۱۶	۱۸	۴	۴۷۱۵	۴۷۳۷	۵۰۵۳	آذربایجان غربی.....
۲	۰	۲۳۴	۲۳۶	۱۷	۵	۲۹۱۴	۲۹۳۶	۳۱۷۲	اردبیل.....
۲	۰	۳۵۴	۳۵۶	۷۹	۱۶	۱۲۸۴۴	۱۲۹۳۹	۱۳۲۹۵	اصفهان.....
۱	۱	۲۲۰	۲۲۲	۱۲	۵	۳۴۵۴	۳۴۷۱	۳۶۹۳	البرز.....
۰	۰	۸۲	۸۲	۱۰	۲	۱۴۳۷	۱۴۴۹	۱۵۳۱	ایلام.....
۱	۰	۲۳۷	۲۳۸	۱۲	۲	۲۶۸۵	۲۶۹۹	۲۹۳۷	بوشهر.....
۱	۰	۴۷۰	۴۷۱	۲۲۵	۴۲	۱۹۲۹۷	۱۹۵۶۴	۲۰۰۳۵	تهران.....
۱	۰	۴۴۹	۴۵۰	۵۳	۴۲	۸۵۱۵	۸۶۱۰	۹۰۶۰	بجز شهر تهران.....
۰	۰	۲۱	۲۱	۱۷۲	۰	۱۰۷۸۲	۱۰۹۵۴	۱۰۹۷۵	شهر تهران.....
۵	۰	۱۰۷	۱۱۲	۴۷	۷	۱۴۱۶	۱۴۷۰	۱۵۸۲	چهارمحال و بختیاری.....
۳	۰	۲۲۶	۲۲۹	۱۹	۲۰۸	۱۶۰۱	۱۸۲۸	۲۰۵۷	خراسان جنوبی.....
۹	۱	۱۵۵۰	۱۵۶۰	۱۰۴	۱۶	۹۲۱۶	۹۳۳۶	۱۰۸۹۶	خراسان رضوی.....
۲	۱	۲۰۳	۲۰۶	۱۴	۲۲	۲۴۹۱	۲۵۲۷	۲۷۳۳	خراسان شمالی.....
۱۰	۱	۱۸۳۶	۱۸۴۷	۴۱	۶۶	۶۸۱۵	۶۹۲۲	۸۷۶۹	خوزستان.....
۰	۲	۱۵۷	۱۵۹	۶	۴	۲۸۴۵	۲۸۵۵	۳۰۱۴	زنجان.....
۲	۰	۸۱	۸۳	۱۳	۴	۱۷۷۴	۱۷۹۱	۱۸۷۴	سمنان.....
۰	۰	۱۸۰	۱۸۰	۵	۹	۲۳۵۹	۲۳۷۳	۲۵۵۳	سیستان و بلوچستان.....
۷	۲	۵۸۶	۵۹۵	۸۷	۳۵	۹۰۲۱	۹۱۴۳	۹۷۳۸	فارس.....
۰	۰	۳۲	۳۲	۹	۲۲	۱۹۹۹	۲۰۳۰	۲۰۶۲	قزوین.....
۰	۰	۳۵	۳۵	۲۹	۴	۳۱۸۳	۳۲۱۶	۳۲۵۱	قم.....
۳	۱	۲۵۷	۲۶۱	۲۰	۸	۲۳۳۴	۲۳۶۲	۲۶۲۳	کردستان.....
۱	۳	۱۲۴۹	۱۲۵۳	۱۸	۳۱	۱۱۹۴۹	۱۱۹۹۸	۱۳۲۵۱	کرمان.....
۱	۰	۱۰۷	۱۰۸	۶	۶	۷۱۲۰	۷۱۳۲	۷۲۴۰	کرمانشاه.....
۰	۰	۱۲۸	۱۲۸	۶	۵	۱۴۹۷	۱۵۰۸	۱۶۳۶	کهگیلویه و بویراحمد.....
۱۲	۲	۳۶۲	۳۷۶	۱۹	۴	۲۳۵۸	۲۳۸۱	۲۷۵۷	گلستان.....
۰	۰	۹۰	۹۰	۱۳	۸	۴۹۰۴	۴۹۲۵	۵۰۱۵	گیلان.....
۱	۱	۲۴۳	۲۴۵	۷	۲	۲۶۷۴	۲۶۸۳	۲۹۲۸	لرستان.....
۰	۰	۱۶۴	۱۶۴	۲۰	۴	۴۵۵۰	۴۵۷۴	۴۷۳۸	مازندران.....
۲	۰	۱۱۳	۱۱۵	۱۳	۳	۲۶۶۲	۲۶۷۸	۲۷۹۳	مرکزی.....
۰	۰	۱۰۸	۱۰۸	۲۹	۳۴	۱۷۸۶	۱۸۴۹	۱۹۵۷	هرمزگان.....
۳	۰	۳۴	۳۷	۷	۴	۲۰۰۴	۲۰۱۵	۲۰۵۲	همدان.....
۱	۰	۳۳	۳۴	۵	۴	۱۸۱۷	۱۸۲۶	۱۸۶۰	یزد.....

۲- مساحت زیربنای تعیین شده در پروانه‌های ساختمانی برحسب نوع پروانه، بخش متقاضی و استان: ۱۳۹۷ (مترمربع)

پروانه افزایش بنا				پروانه احداث ساختمان				کل	استان (نقاط شهری)
دولتی	تعاونی	خصوصی	جمع	دولتی	تعاونی	خصوصی	جمع		
۴۸۱۸۵	۵۱۰۴	۲۹۹۱۳۷۸	۳۰۴۴۵۶۷	۲۲۶۸۶۲۴	۳۲۳۴۷۰	۶۹۴۱۹۲۷۴	۷۲۰۱۱۳۶۸	۷۵۰۵۵۹۳۵	کل کشور
۴۸۱۸۵	۵۱۰۴	۲۸۷۵۴۶۴	۲۹۲۸۷۵۳	۱۸۲۱۰۳۰	۳۲۳۴۷۰	۵۵۵۲۵۸۵۵	۵۷۶۷۰۳۵۵	۶۰۵۹۹۱۰۸	کل کشور (بجز شهر تهران)
۴۳۸	.	۲۶۹۹۹	۲۷۴۳۷	۵۴۳۵	۵۷۰	۲۹۷۰۹۱۱	۲۹۷۶۹۱۶	۳۰۰۴۳۵۳	آذربایجان شرقی
۳۳۲۵	.	۸۲۸۴۵	۸۶۱۷۰	۴۱۹۴۷	۳۸۱۶	۱۶۸۴۱۱۲	۱۷۲۹۸۷۵	۱۸۱۶۰۴۵	آذربایجان غربی
۲۲۴۱	.	۱۳۹۷۵۸	۱۴۱۹۹۹	۲۱۰۴۵	۱۲۹۰۷	۱۳۵۲۷۹۸	۱۳۸۶۷۵۰	۱۵۲۸۷۴۹	اردبیل
۱۲۲۷	.	۷۹۹۷۸	۸۱۲۰۵	۱۰۷۴۳۲	۶۱۲۶۶	۵۸۴۹۰۱۲	۶۰۱۷۷۱۰	۶۰۹۸۹۱۵	اصفهان
۶۹۷	۲۹۴	۱۹۶۴۷۶	۱۹۷۴۶۷	۱۸۸۴۴	۵۹۲۵	۳۶۵۱۸۴۰	۳۶۷۶۶۰۹	۳۸۷۴۰۷۶	البرز
.	.	۱۵۴۱۰	۱۵۴۱۰	۱۵۹۱۹	۲۳۵	۳۹۷۶۰۶	۴۱۳۷۶۰	۴۲۹۱۷۰	ایلام
۹۸۹	.	۶۳۷۷۵	۶۴۷۶۴	۸۹۰۰	۵۱۴	۸۰۸۰۴۲	۸۱۷۴۵۶	۸۸۲۲۲۰	بوشهر
۵۹	.	۳۵۱۷۰۳	۳۵۱۷۶۲	۵۶۴۰۰۳	۲۲۰۴۷	۱۸۹۶۱۴۰۶	۱۹۵۴۷۴۵۶	۱۹۸۹۹۲۱۸	تهران
۵۹	.	۲۳۵۸۸۹	۲۳۵۹۴۸	۱۱۶۴۰۹	۲۲۰۴۷	۵۰۶۷۹۸۷	۵۲۰۶۴۴۳	۵۴۴۲۳۹۱	بجز شهر تهران
.	.	۱۱۵۸۱۴	۱۱۵۸۱۴	۴۴۷۵۹۴	.	۱۳۸۹۳۴۱۹	۱۴۳۴۱۰۱۳	۱۴۴۵۶۸۲۷	شهر تهران
۱۰۹۴۴	.	۲۳۹۱۱	۳۴۸۵۵	۱۳۶۶۵	۸۸۶۶	۴۴۸۷۰۷	۴۷۱۲۳۸	۵۰۶۰۹۳	چهارمحال و بختیاری
۱۳۲۵	.	۳۴۵۴۱	۳۵۸۶۶	۱۲۶۷۰	۲۴۵۹۳	۴۳۱۱۱۷	۴۶۸۳۸۰	۵۰۴۲۴۶	خراسان جنوبی
۲۵۴۱	۵۰	۳۰۷۴۷۲	۳۱۰۰۶۳	۹۹۹۸۲۷	۱۱۶۵۸	۵۹۲۸۲۰۱	۶۹۳۹۶۸۶	۷۲۴۹۷۴۹	خراسان رضوی
۶۹۳	۳۹۳	۳۲۸۸۲	۳۳۹۶۸	۱۲۷۲۵	۴۰۶۸	۷۸۳۲۰۳	۷۹۹۹۹۶	۸۳۳۹۶۴	خراسان شمالی
۷۹۴۱	۱۲۵	۶۳۵۰۳۶	۶۴۳۱۰۲	۷۸۸۶۶	۲۷۰۸۶	۲۱۶۸۶۶۳	۲۲۷۴۶۱۵	۲۹۱۷۷۱۷	خوزستان
.	۲۴۵	۲۳۵۷۱	۲۳۸۱۶	۲۰۸۴	۱۰۵۸۷	۱۰۴۴۵۸۱	۱۰۵۷۲۵۲	۱۰۸۱۰۶۸	زنجان
۱۳۴۴	.	۳۰۰۱۵	۳۱۳۵۹	۴۰۰۳۵	۲۷۲۶	۷۱۰۳۸۶	۷۵۳۱۴۷	۷۸۴۵۰۶	سمنان
.	.	۵۵۵۸۰	۵۵۵۸۰	۲۵۶۲	۶۱۱۹	۸۸۸۱۴۶	۸۹۶۸۲۷	۹۵۲۴۰۷	سیستان و بلوچستان
۶۶۵۹	۹۸	۹۸۶۲۰	۱۰۵۳۷۷	۱۱۰۱۸۱	۱۹۲۹۷	۳۳۲۹۹۲۹	۳۴۵۹۴۰۷	۳۵۶۴۷۸۴	فارس
.	.	۱۹۷۸۲	۱۹۷۸۲	۲۲۴۰۸	۲۶۷۸	۱۱۳۴۳۰۳	۱۱۵۹۳۸۹	۱۱۷۹۱۷۱	قزوین
.	.	۷۴۳۵	۷۴۳۵	۲۹۷۸۱	۹۱۹۵	۱۳۶۰۳۹۴	۱۳۹۹۳۷۰	۱۴۰۶۸۰۵	قم
۱۸۱	۶۷۷	۳۱۹۲۶	۳۲۷۹۴	۱۷۵۶۱	۲۸۸۴	۸۵۷۹۸۵	۸۷۸۴۳۰	۹۱۱۲۲۴	کردستان
۷۰۰	۹۰۲	۲۷۰۰۵۷	۲۷۱۶۵۹	۸۸۶۹	۱۰۷۲۶	۲۱۳۷۸۲۲	۲۱۵۷۴۱۷	۲۴۲۹۰۷۶	کرمان
۴۸	.	۱۶۰۷۰	۱۶۱۱۸	۴۴۴۰	۳۳۴۴	۱۶۵۹۸۸۱	۱۶۶۷۶۶۵	۱۶۸۳۷۸۳	کرمانشاه
.	.	۲۰۱۳۰	۲۰۱۳۰	۷۳۱۹	۹۶۳	۳۳۳۱۲۳	۳۴۱۴۰۵	۳۶۱۵۳۵	کهگیلویه و بویراحمد
۵۱۰۵	۳۴۰	۱۶۵۰۶۹	۱۷۰۵۱۴	۱۹۲۸۹	۲۹۶۰	۱۲۶۵۳۲۳	۱۲۸۷۵۷۲	۱۴۵۸۰۸۶	گلستان
.	.	۱۳۳۹۶	۱۳۳۹۶	۱۴۲۲۹	۹۷۸۸	۲۱۶۵۷۰۳	۲۱۸۹۷۲۰	۲۲۰۳۱۱۶	گیلان
۳۴۰	۱۹۸۰	۸۱۲۶۵	۸۳۵۸۵	۳۳۶۰	۲۲۰۰	۷۵۹۳۱۴	۷۶۴۸۷۴	۸۴۸۴۵۹	لرستان
.	.	۵۰۱۴۵	۵۰۱۴۵	۴۸۵۳۷	۶۴۳۰	۲۳۸۸۴۳۶	۲۴۴۳۴۰۳	۲۴۹۳۵۴۸	مازندران
۳۰۶	.	۸۱۲۳۳	۸۱۵۳۹	۷۲۹۸	۱۲۰۵۳	۱۵۲۷۷۱۷	۱۵۴۷۰۶۸	۱۶۲۸۶۰۷	مرکزی
.	.	۲۴۰۳۰	۲۴۰۳۰	۱۷۴۰۹	۵۴۱۹	۷۹۹۱۴۲	۸۲۱۹۷۰	۸۴۶۰۰۰	هرمزگان
۶۲۸	.	۶۷۹۳	۷۴۲۱	۱۰۵۸۱	۳۹۳۴	۱۰۳۲۰۶۹	۱۰۴۶۵۸۴	۱۰۵۴۰۰۵	همدان
۴۵۴	.	۵۳۶۵	۵۸۱۹	۱۴۰۳	۲۸۶۱۶	۵۸۹۴۰۲	۶۱۹۴۲۱	۶۲۵۲۴۰	یزد

۳- تعداد واحد مسکونی تعیین شده در پروانه‌های ساختمانی برحسب نوع پروانه، بخش متقاضی و استان: ۱۳۹۷

پروانه افزایش بنا				پروانه احداث ساختمان				کل	استان (نقاط شهری)
دولتی	تعاونی	خصوصی	جمع	دولتی	تعاونی	خصوصی	جمع		
۳۳	۵	۱۵۳۶۸	۱۵۴۰۵	۴۳۷۳	۱۸۰۰	۳۷۰۴۰۲	۳۷۶۵۷۵	۳۹۱۹۱۰	کل کشور
۳۲	۵	۱۵۳۳۵	۱۵۳۷۲	۲۲۲۳	۱۸۰۰	۲۹۶۰۴۱	۳۰۰۰۶۴	۳۱۵۴۳۶	کل کشور (بخش شهر تهران)
.	.	۱۳۱	۱۳۱	.	۲	۱۴۳۶۹	۱۴۳۷۱	۱۴۵۰۲	آذربایجان شرقی
.	.	۷۹۷	۷۹۷	۹۸	۱۰	۹۳۲۸	۹۴۳۶	۱۰۲۳۳	آذربایجان غربی
۳	.	۳۰۹	۳۱۲	۲۹	۷	۷۱۹۶	۷۲۳۲	۷۵۴۴	اردبیل
.	.	۳۹۳	۳۹۳	۱۸۲	۲۹۹	۲۹۴۹۰	۲۹۹۷۱	۳۰۳۶۴	اصفهان
.	۱	۷۷۵	۷۷۶	۵۸	۱۷	۱۶۷۵۶	۱۶۸۳۱	۱۷۶۰۷	البرز
.	.	۱۱۱	۱۱۱	۲	۲	۲۲۹۶	۲۳۰۰	۲۴۱۱	ایلام
۴	.	۳۸۹	۳۹۳	۱۱	۵	۴۳۵۹	۴۳۷۵	۴۷۶۸	بوشهر
۱	.	۸۷۹	۸۸۰	۲۲۳۶	۱۵۹	۹۹۶۳۸	۱۰۲۰۳۳	۱۰۲۹۱۳	تهران
۱	.	۸۴۶	۸۴۷	۸۶	۱۵۹	۲۵۲۷۷	۲۵۵۲۲	۲۶۳۶۹	بخش شهر تهران
.	.	۳۳	۳۳	۲۱۵۰	.	۷۴۳۶۱	۷۴۵۱۱	۷۶۵۴۴	شهر تهران
۲	.	۱۷۴	۱۷۶	۴۱	۳۳	۲۶۵۰	۲۷۲۴	۲۹۰۰	چهارمحال و بختیاری
.	.	۱۷۶	۱۷۶	۶	۲۰۷	۲۲۵۶	۲۴۶۹	۲۶۴۵	خراسان جنوبی
۴	۱	۱۳۶۱	۱۳۶۶	۱۰۱۳	۵۱	۲۵۷۸۲	۲۶۸۴۶	۲۸۲۱۲	خراسان رضوی
.	.	۱۶۹	۱۶۹	۶	۱۷	۴۳۲۱	۴۳۴۴	۴۵۱۳	خراسان شمالی
۱۳	۱	۳۴۶۸	۳۴۸۲	۲۹	۲۵۶	۱۳۱۲۳	۱۳۴۰۸	۱۶۸۹۰	خوزستان
.	.	۱۳۶	۱۳۶	۵	۱	۵۳۴۳	۵۳۴۹	۵۴۸۵	زنجان
.	.	۲۸۵	۲۸۵	۲۹	۱۰	۳۸۵۴	۳۸۹۳	۴۱۷۸	سمنان
.	.	۲۳۹	۲۳۹	۲	۴۷	۵۰۳۴	۵۰۸۳	۵۳۲۲	سیستان و بلوچستان
۴	۱	۶۱۲	۶۱۷	۱۶۸	۱۳۰	۱۷۰۷۵	۱۷۳۷۳	۱۷۹۹۰	فارس
.	.	۵۳	۵۳	۳	۱۴	۶۰۰۵	۶۰۲۲	۶۰۷۵	قزوین
.	.	۴۴	۴۴	۷۴	۵۷	۷۱۲۵	۷۲۵۶	۷۳۰۰	قم
۱	.	۲۱۸	۲۱۹	۳۰	۱۷	۴۵۳۵	۴۵۸۲	۴۸۰۱	کردستان
.	۱	۱۸۰۳	۱۸۰۴	۶	۴۷	۱۴۹۹۹	۱۵۰۵۲	۱۶۸۵۶	کرمان
.	.	۱۳۹	۱۳۹	۴	۲۱	۱۳۱۰۱	۱۳۱۲۶	۱۳۲۶۵	کرمانشاه
.	.	۱۶۱	۱۶۱	۱	۶	۱۸۳۱	۱۸۳۸	۱۹۹۹	کهگیلویه و بویراحمد
.	.	۹۳۹	۹۳۹	۵۴	۲	۶۸۶۷	۶۹۲۳	۷۸۶۲	گلستان
.	.	۹۶	۹۶	۲۹	۷۴	۱۴۸۵۹	۱۴۹۶۲	۱۵۰۵۸	گیلان
.	.	۴۱۹	۴۱۹	۳	۱	۴۲۵۴	۴۲۵۸	۴۶۷۷	لرستان
.	.	۲۸۱	۲۸۱	۱۷۳	۹	۱۲۱۰۲	۱۲۲۸۴	۱۲۵۶۵	مازندران
.	.	۶۲۲	۶۲۲	۵	۷۷	۹۴۳۴	۹۵۱۶	۱۰۱۳۸	مرکزی
.	.	۱۱۶	۱۱۶	۷۳	۳۸	۳۹۷۴	۴۰۸۵	۴۲۰۱	هرمزگان
.	.	۴۴	۴۴	.	۳۳	۵۶۵۸	۵۶۹۱	۵۷۳۵	همدان
.	.	۲۹	۲۹	۳	۱۵۱	۲۷۸۸	۲۹۴۲	۲۹۷۱	یزد

۴- تعداد پروانه و مساحت زمین در پروانه‌های احداث ساختمان برحسب وضع زمین و استان: ۱۳۹۷

ساختمان تخریبی		باغ یا مزرعه		زمین بایر		مساحت کل زمین (مترمربع)	تعداد کل پروانه	استان (نقاط شهری)
مساحت (مترمربع)	تعداد پروانه	مساحت (مترمربع)	تعداد پروانه	مساحت (مترمربع)	تعداد پروانه			
۱۱۸۰۷۶۲۱	۳۶۹۰۰	۵۰۴۵۵۳۴۰	۱۴۲۰۳۹	کل کشور.....
۸۹۴۶۵۳۷	۲۶۴۴۳	۱۵۸۴۳۹۶	۱۱۴۵	۳۶۵۸۹۶۹۹	۱۰۳۴۹۷	۴۷۱۲۰۶۳۲	۱۳۱۰۸۵	کل کشور(بجز شهر تهران).....
۲۰۱۳۷۱۹	۱۳۵۸	۲۵۳۹۴	۱۲	۹۹۳۳۴۱	۳۴۵۲	۳۰۳۲۳۵۴	۴۸۲۲	آذربایجان شرقی.....
۱۶۴۲۰۰	۷۵۴	۱۱۹۲۳۴	۲۰	۹۵۰۸۵۸	۳۹۶۳	۱۲۳۴۲۹۲	۴۷۳۷	آذربایجان غربی.....
۸۱۱۱۶	۳۴۵	۱۱۹۴۸۲	۷	۶۷۳۱۸۲	۲۵۸۴	۸۷۳۷۸۰	۲۹۳۶	اردبیل.....
۸۷۰۲۷۴	۲۶۱۹	۱۱۴۴۰۷	۸۴	۲۹۱۳۳۸۹	۱۰۲۳۶	۳۸۹۸۰۷۰	۱۲۹۳۹	اصفهان.....
۵۵۶۰۰۱	۸۲۰	۵۸۸۵۳	۴۳	۱۳۴۰۳۳۳	۲۶۰۸	۱۹۵۵۱۸۷	۳۴۷۱	البرز.....
۴۹۰۵۴	۲۱۰	.	.	۲۶۸۲۵۹	۱۲۳۹	۳۱۷۳۱۳	۱۴۴۹	ایلام.....
۱۸۶۱۰۰	۵۳۸	۵۹۸۱	۶	۶۶۴۳۳۲	۲۱۵۵	۸۵۶۴۱۳	۲۶۹۹	بوشهر.....
۳۴۷۵۰۲۵	۱۲۱۸۷	۷۲۳۹۹۹۶	۱۹۵۶۴	تهران.....
۶۱۳۹۴۱	۱۷۳۰	۲۱۳۸۶۸	۱۱۵	۳۰۷۷۴۷۹	۶۷۶۵	۳۹۰۵۲۸۸	۸۶۱۰	بجز شهر تهران.....
۲۸۶۱۰۸۴	۱۰۴۵۷	۳۳۳۴۷۰۸	۱۰۹۵۴	شهر تهران.....
۵۰۱۲۳	۲۰۵	۱۲۶۹	۲	۳۹۰۸۴۰	۱۲۶۳	۴۴۲۲۳۲	۱۴۷۰	چهارمحال و بختیاری.....
۵۸۹۸۶	۲۲۲	۱۸۶۵۴	۱۳	۵۰۶۶۴۷	۱۵۹۳	۵۸۴۲۸۷	۱۸۲۸	خراسان جنوبی.....
۶۸۴۴۱۴	۲۵۸۶	۹۶۱۴	۲۱	۲۲۲۲۳۳	۶۷۲۹	۲۹۱۶۲۶۱	۹۳۳۶	خراسان رضوی.....
۱۲۵۷۰۸	۵۶۵	۳۷۹۷۳	۷	۴۶۸۱۷۱	۱۹۵۵	۶۳۱۸۵۲	۲۵۲۷	خراسان شمالی.....
۴۱۳۷۲۴	۱۶۴۶	۲۲۰	۱	۲۰۲۵۲۹۷	۵۲۷۵	۲۴۳۹۲۴۱	۶۹۲۲	خوزستان.....
۱۰۴۳۳۵	۴۳۳	۳۳۵۱۴	۸	۵۳۷۶۶۰	۲۴۱۴	۶۷۵۵۰۹	۲۸۵۵	زنجان.....
۳۸۲۳۵	۱۴۳	۹۳۱۹۸	۷۶	۵۰۷۶۲۰	۱۵۷۲	۶۳۹۰۵۳	۱۷۹۱	سمنان.....
۵۵۳۶۴	۲۰۳	۳۲۶۷۴	۱۳	۵۹۴۱۲۵	۲۱۵۷	۶۸۲۱۶۳	۲۳۷۳	سیستان و بلوچستان.....
۳۴۴۶۶۴	۱۰۴۳	۲۱۴۸۱۲	۱۸۰	۵۹۰۴۵۵۹	۷۹۲۰	۶۴۶۴۰۳۵	۹۱۴۳	فارس.....
۱۴۵۸۰۴	۵۴۰	۳۹۰۵۳	۴	۵۹۱۳۶۰	۱۴۸۶	۷۷۶۲۱۷	۲۰۳۰	قزوین.....
۸۲۹۳۲	۳۰۹	۱۱۷۷۲	۱۶	۶۳۱۴۹۸	۲۸۹۱	۷۲۶۲۰۲	۳۲۱۶	قم.....
۹۳۲۵۵	۴۶۰	۴۶۶۸	۶	۴۹۲۱۸۵	۱۸۹۶	۵۹۰۱۰۸	۲۳۶۲	کردستان.....
۲۰۷۲۱۵	۶۲۷	۵۶۹۸۰	۱۰۵	۳۲۹۴۱۴۶	۱۱۲۶۶	۳۵۵۸۳۴۱	۱۱۹۹۸	کرمان.....
۸۸۹۵۱۵	۵۱۱۷	۹۶۷	۶	۴۵۰۷۷۰	۲۰۰۹	۱۳۴۱۲۵۲	۷۱۳۲	کرمانشاه.....
۶۵۸۶۲	۲۲۱	۱۳۰۶۶	۱۰	۳۴۱۵۳۱	۱۲۷۷	۴۲۰۴۵۹	۱۵۰۸	کهگیلویه و بویراحمد.....
۸۵۱۱۷	۲۵۲	۱۰۰۰	۱	۷۴۵۲۱۸	۲۱۲۸	۸۳۱۳۳۵	۲۳۸۱	گلستان.....
۲۵۸۲۳۹	۱۰۰۷	۸۷۹۱۷	۱۴۷	۱۱۵۵۹۳۲	۳۷۷۱	۱۵۰۲۰۷۸	۴۹۲۵	گیلان.....
۸۰۳۴۱	۲۷۴	۹۱۰۲	۱۹	۴۸۱۴۵۱	۲۳۹۰	۵۷۰۸۹۴	۲۶۸۳	لرستان.....
۱۹۹۷۵۲	۵۶۷	۱۴۲۸۱۲	۱۲۳	۱۸۶۲۹۴۴	۳۸۸۴	۲۲۰۵۵۰۸	۴۵۷۴	مازندران.....
۲۱۹۰۴۱	۸۵۲	۲۹۵۴۴	۲۲	۷۲۷۷۵۰	۱۸۰۴	۹۷۶۳۳۵	۲۶۷۸	مرکزی.....
۳۳۰۷۲	۱۰۳	۶۴۴۳	۶	۸۹۰۰۴۰	۱۷۴۰	۹۲۹۵۵۵	۱۸۴۹	هرمزگان.....
۱۳۹۴۵۰	۵۷۴	۲۳۵۲۳	۱۰	۳۴۴۱۳۳	۱۴۳۱	۵۰۷۱۰۶	۲۰۱۵	همدان.....
۳۶۹۸۴	۱۲۰	۵۸۴۰۲	۶۲	۵۴۲۵۲۶	۱۶۴۴	۶۳۷۹۱۲	۱۸۲۶	یزد.....

۵- تعداد پروانه‌های احداث ساختمان برحسب تعداد طبقات ساختمان و استان: ۱۳۹۷

استان (نقاط شهری)	جمع	۱ طبقه	۲ طبقه	۳ طبقه	۴ طبقه	۵ طبقه و بیش‌تر
کل کشور.....	۱۴۲۰۳۹	۴۲۰۶۴	۳۵۰۱۴	۲۰۷۸۲	۱۲۵۰۰	۳۱۶۷۹
کل کشور(بجز شهر تهران).....	۱۳۱۰۸۵	۴۲۰۱۷	۳۴۹۴۶	۲۰۶۹۲	۱۲۰۹۴	۲۱۳۳۶
آذربایجان شرقی.....	۴۸۲۲	۷۸۶	۱۰۶۸	۸۴۶	۵۴۲	۱۵۸۰
آذربایجان غربی.....	۴۷۳۷	۷۰۴	۲۰۶۳	۱۱۰۷	۴۰۰	۴۶۳
اردبیل.....	۲۹۳۶	۷۱۱	۶۸۳	۵۱۹	۲۲۷	۷۹۶
اصفهان.....	۱۲۹۳۹	۳۲۱۹	۴۸۶۱	۲۲۷۷	۱۰۸۰	۱۵۰۲
البرز.....	۳۴۷۱	۳۳۳	۶۰۸	۳۴۱	۲۷۹	۱۹۱۰
ایلام.....	۱۴۴۹	۶۴۱	۳۵۲	۲۵۸	۱۰۸	۹۰
بوشهر.....	۲۶۹۹	۱۳۶۸	۶۵۳	۳۵۳	۲۲۸	۹۷
تهران.....	۱۹۵۶۴	۴۹۹	۱۱۷۲	۲۵۵۹	۲۶۰۸	۱۲۷۲۶
بجز شهر تهران.....	۸۶۱۰	۴۵۲	۱۱۰۴	۲۴۶۹	۲۲۰۲	۲۳۸۳
شهر تهران.....	۱۰۹۵۴	۴۷	۶۸	۹۰	۴۰۶	۱۰۳۴۳
چهارمحال و بختیاری.....	۱۴۷۰	۴۴۹	۵۸۳	۲۵۰	۱۰۹	۷۹
خراسان جنوبی.....	۱۸۲۸	۱۱۳۵	۳۵۷	۱۳۳	۱۳۵	۶۸
خراسان رضوی.....	۹۳۳۶	۲۸۱۸	۱۷۵۰	۸۶۸	۸۴۶	۳۰۵۴
خراسان شمالی.....	۲۵۲۷	۸۱۹	۶۸۵	۵۰۳	۳۴۶	۱۷۴
خوزستان.....	۶۹۲۲	۳۴۲۴	۲۲۵۶	۴۸۳	۲۱۵	۵۴۴
زنجان.....	۲۸۵۵	۵۰۵	۸۲۱	۸۱۲	۳۷۳	۳۴۴
سمنان.....	۱۷۹۱	۶۳۴	۴۸۸	۲۱۰	۱۶۱	۲۹۸
سیستان و بلوچستان.....	۲۳۷۳	۱۰۷۰	۵۲۴	۳۷۵	۱۹۴	۲۱۰
فارس.....	۹۱۴۳	۴۳۱۶	۲۴۵۶	۹۹۰	۴۰۱	۹۸۰
قزوین.....	۲۰۳۰	۳۱۰	۲۷۱	۳۲۸	۴۷۴	۶۴۷
قم.....	۳۲۱۶	۵۳۹	۱۲۴۲	۴۵۲	۵۳۷	۴۴۶
کردستان.....	۲۳۶۲	۳۹۴	۷۸۲	۵۶۰	۲۹۸	۳۲۸
کرمان.....	۱۱۹۹۸	۹۸۶۲	۱۴۵۰	۳۳۴	۱۴۸	۲۰۴
کرمانشاه.....	۷۱۳۲	۱۴۸۱	۲۷۷۴	۲۱۴۶	۳۶۸	۳۶۳
کهگیلویه و بویراحمد.....	۱۵۰۸	۷۸۱	۵۰۶	۱۴۲	۵۱	۲۸
گلستان.....	۲۳۸۱	۴۶۷	۷۹۲	۳۷۱	۲۰۹	۵۴۲
گیلان.....	۴۹۲۵	۸۷۷	۱۴۸۴	۷۴۰	۶۳۹	۱۱۸۵
لرستان.....	۲۶۸۳	۶۰۳	۱۰۴۱	۶۰۴	۲۱۲	۲۲۳
مازندران.....	۴۵۷۴	۷۱۴	۱۲۶۱	۹۴۸	۶۱۰	۱۰۴۱
مرکزی.....	۲۶۷۸	۵۵۹	۶۳۴	۴۳۰	۲۲۳	۸۳۲
هرمزگان.....	۱۸۴۹	۱۰۱۹	۳۳۹	۹۴	۸۳	۳۱۴
همدان.....	۲۰۱۵	۳۸۹	۵۳۵	۳۹۲	۱۷۰	۵۲۹
یزد.....	۱۸۲۶	۶۲۸	۵۲۳	۳۵۷	۲۲۶	۸۲

۶- تعداد پروانه‌های احداث ساختمان برحسب نوع اسکلت و مصالح عمده‌ی به‌کار رفته در ساختمان و استان: ۱۳۹۷

استان (نقاط شهری)	کل	فلزی	بتون آرمه	سایر			سایر
				جمع	آجر و آهن	آجر و چوب	
کل کشور.....	۱۴۲۰۳۹	۲۷۸۸۲	۹۰۹۶۲	۲۳۱۹۵	۲۱۸۰۲	۷۰	۱۳۲۲
کل کشور(بجز شهر تهران).....	۱۳۱۰۸۵	۲۵۶۵۲	۸۲۲۴۲	۲۳۱۹۱	۲۱۷۹۹	۷۰	۱۳۲۲
آذربایجان شرقی.....	۴۸۲۲	۱۵۹	۴۴۹۳	۱۷۰	۱۶۶	۲	۲
آذربایجان غربی.....	۴۷۳۷	۴۰۳	۳۸۰۴	۵۳۰	۵۲۸	۱	۱
اردبیل.....	۲۹۳۶	۴۶۹	۲۳۳۳	۱۳۴	۱۳۴	۰	۰
اصفهان.....	۱۲۹۳۹	۱۰۰۶	۱۱۵۴۸	۳۸۵	۳۶۱	۱	۲۳
البرز.....	۳۴۷۱	۳۳۰	۳۰۵۲	۸۹	۸۹	۰	۰
ایلام.....	۱۴۴۹	۱۹	۶۴۶	۷۸۴	۷۸۴	۰	۰
بوشهر.....	۲۶۹۹	۱۷	۱۳۲۷	۱۳۵۵	۶۶۳	۵	۶۸۷
تهران.....	۱۹۵۶۴	۳۸۱۸	۱۵۷۲۱	۲۵	۲۲	۰	۲
بجز شهر تهران.....	۸۶۱۰	۱۵۸۸	۷۰۰۱	۲۱	۱۹	۰	۲
شهر تهران.....	۱۰۹۵۴	۲۲۳۰	۸۷۲۰	۴	۳	۰	۰
چهارمحال و بختیاری.....	۱۴۷۰	۵	۱۲۶۹	۱۹۶	۱۹۶	۰	۰
خراسان جنوبی.....	۱۸۲۸	۱۲۸۹	۴۲۳	۱۱۶	۷۲	۰	۴۴
خراسان رضوی.....	۹۳۳۶	۸۲۹۶	۹۳۳	۱۰۷	۱۰۷	۰	۰
خراسان شمالی.....	۲۵۲۷	۱۲۹	۲۳۳۰	۶۸	۶۶	۱	۱
خوزستان.....	۶۹۲۲	۵۳۲	۲۱۲۸	۴۲۶۲	۴۱۶۸	۵	۸۹
زنجان.....	۲۸۵۵	۱۰۵	۲۵۵۰	۲۰۰	۱۹۹	۰	۱
سمنان.....	۱۷۹۱	۴۳	۱۶۹۹	۴۹	۴۲	۱	۶
سیستان و بلوچستان.....	۲۳۷۳	۳۲۲	۱۳۲۷	۷۲۴	۷۰۶	۲	۱۶
فارس.....	۹۱۴۳	۲۴۱	۲۹۴۸	۵۹۵۴	۵۹۰۶	۰	۴۸
قزوین.....	۲۰۳۰	۱۹۹	۱۸۳۱	۰	۰	۰	۰
قم.....	۳۲۱۶	۴۴۰	۲۶۲۶	۱۵۰	۱۴۹	۱	۰
کردستان.....	۲۳۶۲	۱۷۶	۱۸۳۹	۳۴۷	۳۳۷	۰	۱۰
کرمان.....	۱۱۹۹۸	۱۳۰۵	۶۴۸۰	۴۲۱۳	۴۲۰۹	۲	۲
کرمانشاه.....	۷۱۳۲	۵۲۲۲	۱۵۹۴	۳۱۶	۳۱۰	۶	۰
کهگیلویه و بویراحمد.....	۱۵۰۸	۱۵۶	۴۴۶	۹۰۶	۷۳۷	۳۰	۱۳۹
گلستان.....	۲۳۸۱	۲۴	۲۳۲۸	۲۹	۲۲	۷	۰
گیلان.....	۴۹۲۵	۵۸	۴۸۲۵	۴۲	۰	۲	۴۰
لرستان.....	۲۶۸۳	۲۰۷۷	۵۳۵	۷۱	۶۹	۲	۰
مازندران.....	۴۵۷۴	۱۱۹	۴۴۱۱	۴۴	۲۸	۰	۱۶
مرکزی.....	۲۶۷۸	۴۵۹	۲۱۹۱	۲۸	۲۵	۱	۲
هرمزگان.....	۱۸۴۹	۱۷	۱۲۸۹	۵۴۳	۳۵۲	۱	۱۹۰
همدان.....	۲۰۱۵	۳۶۱	۱۴۱۶	۲۳۸	۲۳۵	۰	۳
یزد.....	۱۸۲۶	۸۶	۶۲۰	۱۱۲۰	۱۱۲۰	۰	۰

۷- تعداد پروانه‌های احداث ساختمان برحسب مورد استفاده‌ی ساختمان و استان: ۱۳۹۷

استان (نقاط شهری)	جمع	مسکونی	مسکونی و کارگاه توام	بازرگانی	صنعتی	آموزشی	بهداشتی یا درمانی	سایر
کل کشور	۱۴۲۰۳۹	۱۲۰۴۸۵	۱۰۵۹۵	۱۹۷۸	۱۳۶۵	۲۱۷	۹۸	۳۰۱
کل کشور (بجز شهر تهران)	۱۳۱۰۸۵	۱۱۰۷۰۲	۹۶۸۲	۸۷۷۶	۱۳۲۹	۲۱۵	۹۷	۲۸۴
آذربایجان شرقی	۴۸۲۲	۳۸۹۶	۴۱۸	۴۳۴	۵۶	۷	۲	۹
آذربایجان غربی	۴۷۳۷	۳۹۲۶	۵۸۴	۱۹۸	۸	۹	۵	۷
اردبیل	۲۹۳۶	۲۲۰۵	۴۲۶	۲۷۸	۱۳	۵	۱	۸
اصفهان	۱۲۹۳۹	۱۰۸۴۴	۴۵۷	۱۱۹۶	۳۹۲	۶	۹	۳۵
البرز	۳۴۷۱	۲۹۰۶	۲۱۴	۲۹۸	۳۶	۴	۱	۱۲
ایلام	۱۴۴۹	۱۲۷۵	۱۰۳	۶۱	۱	۲	۲	۵
بوشهر	۲۶۹۹	۲۳۰۲	۱۸۵	۱۸۵	۸	۸	۳	۸
تهران	۱۹۵۶۴	۱۷۰۹۵	۱۵۶۰	۵۹۹	۲۲۵	۲۴	۸	۵۳
بجز شهر تهران	۸۶۱۰	۷۳۱۲	۶۴۷	۳۹۷	۱۸۹	۲۲	۷	۳۶
شهر تهران	۱۰۹۵۴	۹۷۸۳	۹۱۳	۲۰۲	۳۶	۲	۱	۱۷
چهارمحال و بختیاری	۱۴۷۰	۱۳۱۰	۷۰	۶۶	۸	۶	۳	۷
خراسان جنوبی	۱۸۲۸	۱۵۴۸	۶۰	۱۹۳	۲۱	۳	۰	۳
خراسان رضوی	۹۳۳۶	۷۶۸۳	۷۰۱	۸۲۱	۱۰۹	۵	۲	۱۵
خراسان شمالی	۲۵۲۷	۱۹۳۹	۳۵۹	۱۹۶	۶	۲	۲	۲۳
خوزستان	۶۹۲۲	۵۵۵۳	۶۱۶	۶۵۷	۵۳	۲۱	۲	۲۰
زنجان	۲۸۵۵	۲۳۶۰	۲۴۲	۱۸۲	۶۵	۴	۰	۲
سمنان	۱۷۹۱	۱۴۷۶	۸۲	۱۹۶	۲۳	۹	۱	۴
سیستان و بلوچستان	۲۳۷۳	۲۰۷۸	۱۴۰	۱۴۰	۱۰	۳	۱	۱
فارس	۹۱۴۳	۸۱۶۶	۴۰۷	۴۹۵	۲۹	۱۳	۱۲	۲۱
قزوین	۲۰۳۰	۱۷۱۳	۱۸۷	۱۰۶	۱۴	۴	۱	۵
قم	۳۲۱۶	۲۳۹۹	۵۴۸	۲۰۷	۵۸	۲	۱	۱
کردستان	۲۳۶۲	۲۰۲۵	۲۰۹	۹۶	۲۵	۱	۴	۲
کرمان	۱۱۹۹۸	۱۱۰۷۳	۳۵۱	۵۱۳	۳۴	۲۳	۳	۱
کرمانشاه	۷۱۳۲	۶۲۲۴	۴۸۶	۳۸۶	۲۴	۲	۷	۳
کهگیلویه و بویراحمد	۱۵۰۸	۱۳۰۷	۶۶	۱۲۳	۲	۶	۱	۳
گلستان	۲۳۸۱	۱۷۷۹	۴۵۵	۱۰۸	۱۳	۱۸	۳	۵
گیلان	۴۹۲۵	۴۱۷۲	۵۱۲	۲۲۳	۵	۴	۳	۶
لرستان	۲۶۸۳	۲۲۸۲	۲۲۲	۱۵۱	۱۲	۶	۲	۸
مازندران	۴۵۷۴	۳۹۵۴	۳۵۹	۲۱۲	۱۸	۵	۹	۱۷
مرکزی	۲۶۷۸	۲۲۴۲	۲۴۷	۱۴۰	۴۰	۲	۲	۵
هرمزگان	۱۸۴۹	۱۵۲۴	۱۴۹	۱۵۳	۳	۸	۲	۱۰
همدان	۲۰۱۵	۱۶۴۱	۱۷۵	۱۵۳	۴۰	۱	۳	۲
یزد	۱۸۲۶	۱۵۸۸	۵	۲۱۲	۱۴	۴	۳	۰

۸- مساحت زمین در پروانه‌های احداث ساختمان برحسب مورد استفاده‌ی ساختمان و استان: ۱۳۹۷ (مترمربع)

استان (نقاط شهری)	جمع	مسکونی	مسکونی و کارگاه توام	بازرگانی	صنعتی	آموزشی	بهداشتی یا درمانی	سایر
کل کشور.....	۵۰۴۵۵۳۴۰	۳۲۱۱۷۳۶۸	۲۹۹۳۸۳۱	۵۵۳۵۴۶۵	۷۸۵۳۳۹۵	۵۸۹۷۰۴	۳۷۳۵۵۸	۹۹۴۰۱۹
کل کشور(بجز شهر تهران).....	۴۷۱۲۰۶۳۲	۲۹۵۲۹۷۹۲	۲۶۸۷۱۵۰	۵۳۲۷۶۳۱	۷۷۴۹۵۷۳	۵۸۵۷۴۶	۳۶۸۳۱۳	۸۷۲۴۲۷
آذربایجان شرقی.....	۳۰۳۲۳۵۴	۹۳۲۱۶۶	۱۰۱۰۲۶	۱۶۹۶۷۹	۱۷۹۸۸۶۱	۹۳۱۵	۴۵۹۱	۱۶۷۱۶
آذربایجان غربی.....	۱۲۳۴۲۹۲	۹۲۸۴۱۶	۱۳۲۷۷۸	۸۵۶۸۸	۲۴۵۸۳	۳۷۷۰۱	۴۰۵۵	۲۱۰۷۱
اردبیل.....	۸۷۳۷۸۰	۵۰۱۴۱۴	۱۳۸۳۱۱	۱۰۴۶۴۸	۱۹۶۶۹	۱۱۳۵۰	۳۰۹۱	۹۵۲۹۷
اصفهان.....	۳۸۹۸۰۷۰	۲۵۷۶۲۵۳	۱۷۱۸۳۲	۶۶۷۶۰۶	۳۷۱۴۳۴	۲۱۳۲۵	۴۳۲۵۸	۴۶۳۶۲
البرز.....	۱۹۵۵۱۸۷	۱۳۸۰۴۲۸	۹۰۸۲۵	۱۱۶۲۲۲	۳۴۰۹۸۸	۴۴۲۰	۷۱۴	۲۱۵۹۰
ایلام.....	۳۱۷۳۱۳	۲۷۲۸۷۴	۲۵۰۵۰	۱۲۲۶۳	۹۴	۲۵۳۱	۲۷۳۸	۱۷۶۳
بوشهر.....	۸۵۶۴۱۳	۶۸۱۱۰۳	۴۸۰۸۲	۶۸۶۶۳	۷۷۸۶	۳۴۱۰۶	۱۳۲۰۶	۳۴۶۷
تهران.....	۷۲۳۹۹۹۶	۴۶۹۰۸۵۱	۴۷۴۲۱۵	۵۱۸۲۳۹	۱۰۷۹۷۸۳	۶۸۳۵۷	۱۶۵۷۴	۳۹۱۹۷۷
بجز شهر تهران.....	۳۹۰۵۲۸۸	۲۱۰۳۲۷۵	۱۶۷۵۳۴	۳۱۰۴۰۵	۹۷۵۹۶۱	۶۴۳۹۹	۱۱۳۲۹	۲۷۲۳۸۵
شهر تهران.....	۳۳۳۴۷۰۸	۲۵۸۱۷۵۷۶	۳۰۶۶۸۱	۲۰۷۸۳۴	۱۰۳۸۲۲	۳۹۵۸	۵۲۴۵	۱۱۹۵۹۲
چهارمحال و بختیاری.....	۴۴۲۲۳۲	۲۹۱۷۸۹	۱۵۰۰۷	۲۴۴۴۴	۲۴۵۸	۱۷۴۴۸	۱۳۱۱۰	۷۷۹۷۶
خراسان جنوبی.....	۵۸۴۲۸۷	۴۰۹۴۵۳	۱۲۳۱۳	۱۰۲۶۸۴	۴۱۳۴۲	۱۱۱۰۴	.	۷۳۹۱
خراسان رضوی.....	۲۹۱۶۲۶۱	۲۰۷۲۷۰۸	۲۲۸۳۴۴	۴۵۸۳۸۶	۱۱۳۹۲۰	۲۰۳۵	۸۷۶۲	۳۲۱۰۶
خراسان شمالی.....	۶۳۱۸۵۲	۴۵۸۵۴۵	۹۱۳۳۱	۶۵۶۲۳	۱۹۲۰	۹۱۹	۴۷۵	۱۳۰۳۹
خوزستان.....	۲۴۳۹۲۴۱	۱۲۹۹۵۹۹	۱۵۶۲۰۳	۸۴۷۰۴۳	۶۳۷۱۷	۴۷۴۷۸	۴۶۶۵	۲۰۵۳۶
زنجان.....	۶۷۵۵۰۹	۴۸۱۸۳۵	۴۹۴۴۳	۹۵۴۰۶	۳۹۲۵۴	۵۹۰۴	.	۳۶۶۷
سمنان.....	۶۳۹۰۵۳	۴۲۵۶۸۶	۲۳۶۸۲	۴۱۳۷۲	۳۳۸۷۴	۱۰۰۱۹۱	۱۰۰۰۰	۴۲۴۸
سیستان و بلوچستان.....	۶۸۲۱۶۳	۵۷۳۷۳۸	۳۸۷۰۲	۴۹۹۴۰	۷۶۷۰	۵۷۸۵	۷۲۸	۵۶۰۰
فارس.....	۶۴۶۴۰۳۵	۲۴۹۱۰۷۶	۱۳۰۶۸۴	۱۶۹۲۸۷	۳۴۷۶۵۰۶	۶۰۲۹۴	۶۹۴۱۴	۶۶۷۷۴
قزوین.....	۷۷۶۲۱۷	۳۵۵۳۴۰	۴۷۶۲۱	۱۶۲۸۸۷	۱۷۰۳۹۳	۳۷۹۵	۱۱۸۹	۳۴۹۹۲
قم.....	۷۲۶۲۰۲	۴۳۴۷۷۰	۱۰۶۲۳۰	۱۲۸۳۳۶	۳۳۱۶۵	۱۳۳۲	۲۱۷۷۸	۵۹۱
کردستان.....	۵۹۰۱۰۸	۳۶۸۱۲۴	۳۸۰۰۲	۱۶۴۴۰۴	۱۱۶۹۳	۳۱۴	۶۴۰۱	۱۱۷۰
کرمان.....	۳۵۵۸۳۴۱	۳۳۱۸۰۸۰	۷۶۰۸۴	۱۲۳۱۴۰	۲۰۰۶۸	۱۲۷۶۰	۷۷۰۵	۵۰۴
کرمانشاه.....	۱۳۴۱۲۵۲	۱۰۷۲۰۱۴	۹۳۷۳۰	۶۰۸۲۴	۲۳۲۴۹	۲۳۰۷	۸۸۴۱۱	۷۱۷
کهگیلویه و بویراحمد.....	۴۲۰۴۵۹	۳۴۸۰۷۵	۱۱۹۴۵	۳۰۶۷۳	۵۰۲	۲۰۸۱۴	۲۵۰۰	۵۹۵۰
گلستان.....	۸۳۱۳۳۵	۴۹۴۱۰۴	۱۵۸۸۶۱	۱۳۶۲۷۰	۱۱۶۲۷	۲۲۴۶۰	۴۳۶۰	۳۶۵۳
گیلان.....	۱۵۰۲۰۷۸	۱۲۴۴۵۹۶	۱۴۵۷۷۲	۶۹۷۹۰	۱۳۳۱۰	۸۲۹۰	۴۷۲۷	۱۵۵۹۳
لرستان.....	۵۷۰۸۹۴	۴۳۸۱۲۰	۴۳۹۷۷	۳۸۶۴۸	۱۱۹۵۷	۵۱۴۵	۶۱۴۹	۲۶۸۹۸
مازندران.....	۲۲۰۵۵۰۸	۱۵۸۳۸۲۴	۱۴۸۱۵۵	۴۲۴۲۲۱	۱۸۰۵۸	۹۵۶۷	۱۰۷۰۴	۱۰۹۷۹
مرکزی.....	۹۷۶۳۳۵	۶۱۳۷۹۰	۸۴۵۹۰	۱۲۷۰۲۶	۶۸۱۳۷	۴۲۸۴۲	۸۰۰	۳۹۱۵۰
هرمزگان.....	۹۲۹۵۵۵	۴۷۹۸۷۸	۶۹۸۹۵	۳۴۰۲۰۷	۱۵۰۸	۱۵۲۸۶	۱۱۴۰	۲۱۶۴۱
همدان.....	۵۰۷۱۰۶	۳۶۱۳۱۵	۴۰۲۷۸	۸۸۱۵۱	۸۲۱۱	۱۳۷۱	۷۱۷۹	۶۰۱
یزد.....	۶۳۷۹۱۲	۵۳۷۴۰۴	۸۶۳	۴۳۶۹۵	۳۷۶۵۸	۳۱۵۸	۱۵۱۳۴	.

۹- مساحت زیربنا در پروانه‌های احداث ساختمان برحسب مورد استفاده‌ی ساختمان و استان: ۱۳۹۷ (مترمربع)

استان (نقاط شهری)	جمع	مسکونی	مسکونی و کارگاه توام	بازرگانی	صنعتی	آموزشی	بهداشتی یا درمانی	سایر
کل کشور	۷۲۰۱۱۳۶۸	۵۴۷۲۳۳۶۰	۱۵۹۳۸۱۸	۶۳۷۳۶۸۳	۱۱۰۵۱۹۴	۳۷۹۲۶۲	۳۰۶۰۳۶	۵۳۰۱۲۵
کل کشور (بجز شهر تهران)	۵۷۶۷۰۳۵۵	۴۳۲۹۶۷۱۰	۷۰۰۲۶۵۹	۵۲۵۳۴۴۸	۱۰۳۹۶۳۷	۳۵۷۱۶۷	۲۷۵۵۳۵	۴۴۵۱۹۹
آذربایجان شرقی	۲۹۷۶۹۱۶	۲۳۴۰۹۷۵	۳۶۷۵۳۶	۲۰۳۳۱۷	۴۸۴۵۲	۵۶۲۵	۷۱۹	۱۰۲۹۲
آذربایجان غربی	۱۷۲۹۸۷۵	۱۲۹۸۵۴۴	۳۳۲۶۵۷	۶۷۸۷۶	۸۷۸۴	۱۳۰۱۸	۵۲۴۳	۳۷۵۳
اردبیل	۱۳۸۶۷۵۰	۹۳۳۰۸۰	۲۸۸۲۹۱	۱۳۱۸۵۹	۱۷۰۸۸	۵۰۳۲	۲۷۵	۱۱۱۲۵
اصفهان	۶۰۱۷۷۱۰	۴۳۶۷۰۶۴	۵۷۰۷۵۸	۸۵۴۳۴۹	۱۶۳۷۴۶	۱۷۲۷۴	۲۱۵۷۸	۲۲۹۴۱
البرز	۳۶۷۶۶۰۹	۳۰۸۶۱۷۷	۲۹۳۸۳۱	۱۲۹۳۹۴	۱۵۳۴۴۷	۲۱۱۸	۶۰۲	۱۱۰۴۰
ایلام	۴۱۳۷۶۰	۳۱۳۹۶۷	۶۰۸۷۶	۲۷۰۶۰	۱۲۲	۶۳۸۴	۳۳۷۲	۱۹۷۹
بوشهر	۸۱۷۴۵۶	۶۰۷۴۹۸	۱۱۴۰۰۵	۶۴۸۹۴	۲۰۵۰	۲۳۷۵۸	۲۷۴۷	۲۵۰۴
تهران	۱۹۵۴۷۴۵۶	۱۵۱۴۶۴۵۲	۲۱۲۵۴۳۲	۱۴۹۶۴۲۷	۴۲۳۱۶۹	۵۹۰۰۳	۴۷۲۰۵	۲۴۹۷۶۸
بجز شهر تهران	۵۲۰۶۴۴۳	۳۷۱۹۹۰۲	۵۳۴۲۷۳	۳۷۶۱۹۲	۳۵۷۶۱۲	۳۶۹۰۸	۱۶۷۱۴	۱۶۴۸۴۲
شهر تهران	۱۴۳۴۱۰۱۳	۱۱۴۲۶۵۵۰	۱۵۹۱۱۵۹	۱۱۲۰۲۳۵	۶۵۵۵۷	۲۲۰۹۵	۳۰۴۹۱	۸۴۹۲۶
چهارمحال و بختیاری	۴۷۱۲۳۸	۴۰۰۶۱۵	۳۳۳۸۲	۲۳۵۶۹	۱۳۸۹	۴۰۱۹	۲۳۳۶	۶۹۳۸
خراسان جنوبی	۴۶۸۳۸۰	۳۹۴۴۸۶	۱۶۵۱۶	۴۰۲۱۴	۶۷۱۵	۳۶۵۸	.	۶۷۹۱
خراسان رضوی	۶۹۳۹۶۸۶	۴۳۸۷۴۹۵	۷۹۶۸۲۱	۱۵۴۷۰۲۷	۴۰۰۳	۱۵۵۸	۹۵۴۶۲	۷۱۳۲۰
خراسان شمالی	۷۹۹۹۹۶	۵۶۱۸۹۶	۱۸۷۲۰۲	۴۲۷۸۸	۱۵۳۵	۱۰۰۸	۵۴۲	۵۰۲۵
خوزستان	۲۲۷۴۶۱۵	۱۵۹۴۶۱۵	۳۷۴۲۸۳	۱۹۳۴۱۸	۱۴۳۱۵	۷۹۳۸۳	۴۱۳۱	۱۴۴۷۰
زنجان	۱۰۵۷۲۵۲	۸۵۰۵۳۶	۹۸۲۲۶	۷۳۶۳۷	۲۵۸۶۵	۷۴۸۷	.	۱۵۰۱
سمنان	۷۵۳۱۴۷	۵۸۳۷۳۲	۶۷۶۵۰	۵۵۱۶۳	۶۲۹۳	۳۲۵۶۳	۳۴۷۶	۴۲۷۰
سیستان و بلوچستان	۸۹۶۸۲۷	۷۶۹۴۹۷	۷۹۸۵۶	۴۱۳۸۹	۲۴۲۸	۲۴۶۸	۱۹۸	۹۹۱
فارس	۳۴۵۹۴۰۷	۲۸۰۰۷۶۰	۳۶۲۷۰۲	۱۷۶۴۷۴	۱۶۸۰۸	۳۵۸۶۳	۲۳۷۵۷	۴۳۰۴۲
قزوین	۱۱۵۹۳۸۹	۸۴۵۹۴۲	۱۲۶۹۶۰	۱۰۹۵۳۵	۵۷۴۵۳	۶۲۸۱	۶۷۷۳	۶۴۴۵
قم	۱۳۹۹۳۷۰	۸۳۹۲۱۶	۲۹۹۰۸۸	۲۲۲۰۴۲	۲۰۳۶۹	۲۵۲۳	۱۵۵۴۱	۵۹۱
کردستان	۸۷۸۴۳۰	۷۱۴۰۱۷	۱۰۲۵۹۰	۴۳۹۹۳	۸۵۵۶	۷۴۸	۷۹۸۷	۵۳۹
کرمان	۲۱۵۷۴۱۷	۱۹۴۴۰۰۰	۹۸۵۱۶	۹۶۱۹۷	۹۲۳۴	۷۷۵۷	۱۲۱۹	۴۹۴
کرمانشاه	۱۶۶۷۶۶۵	۱۴۲۵۹۳۱	۱۶۸۵۱۶	۵۱۹۱۱	۷۶۸۷	۴۹۳	۱۲۷۰۸	۴۱۹
کهگیلویه و بویراحمد	۳۴۱۴۰۵	۲۷۵۹۲۰	۲۹۶۷۲	۲۲۷۰۶	۲۹۷	۹۵۳۶	۱۰۰۰	۲۲۷۴
گلستان	۱۲۸۷۵۷۲	۸۸۴۰۸۹	۳۳۵۵۴۱	۳۹۹۶۸	۶۶۷۱	۱۵۰۱۰	۲۵۸۲	۳۷۱۱
گیلان	۲۱۸۹۷۲۰	۱۷۴۳۲۲۱	۳۵۶۵۲۲	۷۱۸۶۷	۲۹۳۷	۴۱۲۵	۲۸۵۸	۸۱۹۰
لرستان	۷۶۴۸۱۴	۵۸۲۹۱۶	۸۶۷۴۷	۴۴۸۰۲	۱۱۹۶۰	۲۸۴۶	۱۱۱۵۰	۲۴۴۵۳
مازندران	۲۴۴۳۴۰۳	۱۹۰۵۵۷۰	۲۹۸۶۴۵	۲۰۹۸۲۲	۷۱۴۲	۱۲۸۴۲	۳۹۲۷	۵۴۵۵
مرکزی	۱۵۴۷۰۶۸	۱۲۳۶۴۰۳	۲۳۷۱۵۷	۴۷۲۲۶	۱۶۴۷۹	۲۴۷۰	۵۰۶	۶۸۲۷
هرمزگان	۸۲۱۹۷۰	۵۳۸۸۹۴	۱۸۵۷۶۸	۸۱۲۲۷	۳۷۰	۷۸۲۴	۵۶۵۳	۲۲۳۴
همدان	۱۰۴۶۵۸۴	۸۴۳۵۱۷	۹۷۱۰۰	۸۹۶۴۳	۹۲۱۵	۲۶۲۷	۳۷۴۰	۷۴۲
یزد	۶۱۹۴۲۱	۵۰۶۳۳۵	۱۹۷۲	۷۳۸۸۹	۱۴۶۱۵	۳۹۶۱	۱۸۷۴۹	.

۱۰- تعداد واحد مسکونی تعیین شده در پروانه‌های احداث ساختمان برحسب مورد استفاده‌ی ساختمان و استان: ۱۳۹۷

استان (نقاط شهری)	جمع	مسکونی	مسکونی و کارگاه توام	بازرگانی	صنعتی	آموزشی	بهداشتی یا درمانی	سایر
کل کشور.....	۳۷۶۵۷۵	۳۳۳۴۹۰	۴۲۰۲۸	۸۰۶	۱۲۲	۵۱	۱۳	۶۵
کل کشور(بجز شهر تهران).....	۳۰۰۰۶۴	۲۶۵۴۸۴	۳۳۵۴۸	۸۰۶	۹۷	۵۱	۱۳	۶۵
آذربایجان شرقی.....	۱۴۳۷۱	۱۲۶۷۳	۱۶۴۹	۳۹	۳	۵	۰	۲
آذربایجان غربی.....	۹۴۳۶	۸۰۰۱	۱۳۹۲	۳۵	۲	۳	۲	۱
اردبیل.....	۷۲۳۲	۵۹۴۲	۱۲۵۳	۳۰	۳	۰	۰	۳
اصفهان.....	۲۹۹۷۱	۲۷۲۳۶	۲۶۳۲	۸۸	۱۳	۲	۰	۰
البرز.....	۱۶۸۳۱	۱۵۵۹۷	۱۲۰۱	۱۹	۵	۴	۰	۵
ایلام.....	۲۳۰۰	۲۰۴۵	۲۴۸	۶	۰	۰	۰	۱
بوشهر.....	۴۳۷۵	۳۸۰۸	۵۴۲	۱۰	۴	۳	۳	۵
تهران.....	۱۰۲۰۳۳	۹۰۶۸۶	۱۱۲۷۸	۱۹	۳۳	۹	۰	۸
بجز شهر تهران.....	۲۵۵۲۲	۲۲۶۸۰	۲۷۹۸	۱۹	۸	۹	۰	۸
شهر تهران.....	۷۶۵۱۱	۶۸۰۰۶	۸۴۸۰	۰	۲۵	۰	۰	۰
چهارمحال و بختیاری.....	۲۷۲۴	۲۵۶۷	۱۴۷	۵	۰	۲	۱	۲
خراسان جنوبی.....	۲۴۶۹	۲۳۶۱	۹۲	۶	۱۰	۰	۰	۰
خراسان رضوی.....	۲۶۸۴۶	۲۳۲۹۴	۳۴۸۷	۶۰	۵	۰	۰	۰
خراسان شمالی.....	۴۳۴۴	۳۵۱۴	۷۹۵	۱۶	۸	۲	۱	۸
خوزستان.....	۱۳۴۰۸	۱۱۲۳۲	۲۰۶۶	۸۷	۱۲	۲	۱	۸
زنجان.....	۵۳۴۹	۴۸۵۸	۴۴۸	۴۰	۱	۲	۰	۰
سمنان.....	۳۸۹۳	۳۵۸۲	۲۸۱	۲۶	۲	۲	۰	۰
سیستان و بلوچستان.....	۵۰۸۳	۴۶۷۱	۴۰۲	۸	۱	۱	۰	۰
فارس.....	۱۷۳۷۳	۱۵۶۹۳	۱۶۵۰	۱۷	۲	۳	۲	۶
قزوین.....	۶۰۲۲	۵۴۰۰	۶۱۴	۳	۵	۰	۰	۰
قم.....	۷۲۵۶	۵۴۴۴	۱۸۱۱	۰	۱	۰	۰	۰
کردستان.....	۴۵۸۲	۴۱۴۹	۴۲۱	۱۱	۱	۰	۰	۰
کرمان.....	۱۵۰۵۲	۱۴۵۵۷	۴۸۷	۵	۰	۱	۱	۱
کرمانشاه.....	۱۳۱۲۶	۱۲۰۱۵	۹۸۷	۱۲۳	۱	۰	۰	۰
کهگیلویه و بویراحمد.....	۱۸۳۸	۱۶۹۳	۱۳۸	۷	۰	۰	۰	۰
گلستان.....	۶۹۲۳	۵۳۵۹	۱۵۳۰	۲۴	۴	۶	۰	۰
گیلان.....	۱۴۹۶۲	۱۲۹۲۳	۲۰۱۱	۲۶	۱	۱	۰	۰
لرستان.....	۴۲۵۸	۳۸۶۵	۳۸۵	۴	۰	۰	۲	۲
مازندران.....	۱۲۲۸۴	۱۰۸۲۶	۱۴۰۸	۴۱	۰	۲	۰	۷
مرکزی.....	۹۵۱۶	۸۱۹۸	۱۳۰۸	۷	۲	۰	۰	۱
هرمزگان.....	۴۰۸۵	۳۱۵۴	۹۰۲	۲۲	۲	۰	۰	۵
همدان.....	۵۶۹۱	۵۲۲۱	۴۵۸	۱۲	۰	۰	۰	۰
یزد.....	۲۹۴۲	۲۹۲۵	۵	۱۰	۱	۱	۰	۰

۱۱- تعداد پروانه‌های احداث ساختمان مسکونی برحسب مساحت زمین و استان: ۱۳۹۷

استان (نقاط شهری)	جمع	۱۰۰ مترمربع و کمتر	۱۰۱-۱۵۱ مترمربع	۱۵۱-۲۰۰ مترمربع	۲۰۱-۲۵۰ مترمربع	۲۵۱-۳۰۰ مترمربع	۳۰۱-۵۰۰ مترمربع	۵۰۱ مترمربع و بیش‌تر
کل کشور.....	۱۲۰۴۸۵	۵۰۵۱	۱۵۲۰۸	۳۴۴۷۳	۲۶۰۴۱	۱۶۲۲۰	۱۷۰۷۸	۶۴۱۴
کل کشور(بجز شهر تهران).....	۱۱۰۷۰۲	۴۳۱۷	۱۳۳۸۴	۳۲۷۷۳	۲۴۳۴۱	۱۴۹۳۹	۱۵۲۰۴	۵۷۴۴
آذربایجان شرقی.....	۳۸۹۶	۲۳۳	۳۵۱	۱۵۸۷	۸۷۳	۴۱۱	۳۴۰	۱۰۱
آذربایجان غربی.....	۳۹۲۶	۲۸۵	۷۰۳	۱۵۰۷	۷۳۴	۳۹۱	۲۴۰	۶۶
اردبیل.....	۲۲۰۵	۲۰۳	۳۵۸	۸۰۰	۴۰۱	۱۸۰	۱۹۱	۷۲
اصفهان.....	۱۰۸۴۴	۲۰۷	۱۲۲۱	۴۲۲۵	۲۴۵۷	۱۲۷۲	۱۱۱۷	۳۴۵
البرز.....	۲۹۰۶	۹۹	۳۳۰	۵۸۳	۵۰۳	۲۷۳	۵۰۵	۶۱۳
ایلام.....	۱۲۷۵	۳۳	۱۵۳	۵۳۲	۲۹۵	۱۲۷	۱۱۷	۱۸
بوشهر.....	۲۳۰۲	۱۴	۵۳	۴۸۱	۷۱۱	۴۹۳	۴۴۰	۱۱۰
تهران.....	۱۷۰۹۵	۱۲۹۶	۳۰۸۹	۴۰۱۴	۲۷۸۱	۱۹۰۰	۲۶۸۲	۱۳۳۳
بجز شهر تهران.....	۷۳۱۲	۵۶۲	۱۲۶۵	۲۳۱۴	۱۰۸۱	۶۱۹	۸۰۸	۶۶۳
شهر تهران.....	۹۷۸۳	۷۳۴	۱۸۲۴	۱۷۰۰	۱۷۰۰	۱۲۸۱	۱۸۷۴	۶۷۰
چهارمحال و بختیاری.....	۱۳۱۰	۱۱	۱۸۳	۴۹۷	۳۱۹	۱۷۲	۱۰۱	۲۷
خراسان جنوبی.....	۱۵۴۸	۴	۵۰	۳۴۴	۴۸۳	۳۴۴	۲۹۰	۳۳
خراسان رضوی.....	۷۶۸۳	۳۸۲	۱۱۳۴	۱۷۵۶	۱۷۹۲	۱۱۴۳	۹۸۸	۴۸۸
خراسان شمالی.....	۱۹۳۹	۱۰۰	۲۷۸	۷۹۹	۴۳۰	۱۶۲	۱۳۵	۳۵
خوزستان.....	۵۵۵۳	۲۴۸	۸۷۲	۱۶۶۶	۱۴۴۳	۶۶۴	۵۱۲	۱۴۸
زنجان.....	۲۳۶۰	۱۲۹	۲۹۰	۱۱۸۳	۳۸۸	۱۸۶	۱۵۴	۳۰
سمنان.....	۱۴۷۶	۱۱	۱۰۸	۵۱۰	۳۴۳	۲۶۱	۱۷۰	۷۲
سیستان و بلوچستان.....	۲۰۷۸	۳۱	۲۸۲	۴۹۰	۴۶۷	۳۶۰	۳۵۷	۹۱
فارس.....	۸۱۶۶	۵۹	۲۴۸	۱۵۱۸	۲۳۵۱	۱۶۳۸	۱۷۵۶	۵۹۶
قزوین.....	۱۷۱۳	۵۲	۲۳۹	۷۷۹	۳۲۵	۱۷۵	۱۱۷	۲۶
قم.....	۲۳۹۹	۱۱۲	۱۰۷۹	۷۲۲	۲۳۳	۱۳۰	۸۶	۳۷
کردستان.....	۲۰۲۵	۱۷۰	۴۲۸	۱۰۳۴	۲۶۹	۷۰	۳۸	۱۶
کرمان.....	۱۱۰۷۳	۶۱	۲۹۳	۱۳۱۳	۳۰۲۸	۲۶۸۷	۳۰۳۳	۶۵۸
کرمانشاه.....	۶۲۲۴	۹۲۹	۱۷۱۶	۲۲۸۵	۶۵۴	۳۰۶	۲۷۱	۶۳
کهگیلویه و بویراحمد.....	۱۳۰۷	۱۷	۶۸	۳۶۴	۳۵۶	۲۲۳	۲۳۲	۴۷
گلستان.....	۱۷۷۹	۱۵	۱۲۶	۴۵۱	۴۵۱	۲۷۷	۳۴۱	۱۱۸
گیلان.....	۴۱۷۲	۹۱	۴۲۶	۸۸۱	۹۴۱	۶۵۲	۸۴۲	۳۳۹
لرستان.....	۲۲۸۲	۷۹	۳۶۳	۱۲۲۹	۴۰۷	۱۲۱	۷۲	۱۱
مازندران.....	۳۹۵۴	۴۲	۲۵۱	۶۳۵	۷۸۸	۶۴۳	۱۰۳۳	۵۶۲
مرکزی.....	۲۲۴۲	۵۸	۲۰۶	۷۹۳	۵۲۴	۲۹۹	۲۵۹	۱۰۳
هرمزگان.....	۱۵۲۴	۱۱	۷۶	۳۰۴	۴۴۶	۳۰۱	۲۸۲	۱۰۴
همدان.....	۱۶۴۱	۶۳	۱۸۴	۷۰۶	۳۹۹	۱۴۸	۱۰۷	۳۴
یزد.....	۱۵۸۸	۶	۵۰	۴۸۵	۴۴۹	۲۱۱	۲۷۰	۱۱۷

۱۲- تعداد پروانه‌های احداث ساختمان مسکونی برحسب مساحت زیربنا و استان: ۱۳۹۷

استان (نقاط شهری)	جمع	۱۰۰ مترمربع و کمتر	۱۰۱-۱۵۱ مترمربع	۱۵۱-۲۰۰ مترمربع	۲۰۱-۲۵۰ مترمربع	۲۵۱-۳۰۰ مترمربع	۳۰۱-۵۰۰ مترمربع	۵۰۱ مترمربع و بیش‌تر
کل کشور.....	۱۳۰۴۸۵	۱۲۷۴۰	۲۰۶۷۸	۱۵۶۰۳	۱۰۸۵۹	۹۷۱۱	۲۰۷۹۳	۳۰۱۰۱
کل کشور(بجز شهر تهران).....	۱۱۰۷۰۲	۱۲۷۳۳	۲۰۶۷۲	۱۵۵۷۹	۱۰۷۹۵	۹۵۴۴	۱۸۷۴۱	۲۲۶۳۸
آذربایجان شرقی.....	۳۸۹۶	۱۱۵	۳۸۹	۳۱۴	۳۱۷	۴۱۰	۸۳۹	۱۵۱۲
آذربایجان غربی.....	۳۹۲۶	۴۶۴	۵۵۸	۴۷۷	۵۲۳	۶۸۲	۶۸۲	۵۴۰
اردبیل.....	۲۲۰۵	۲۶۵	۳۲۲	۲۲۰	۱۵۴	۱۷۸	۳۶۰	۷۰۶
اصفهان.....	۱۰۸۴۴	۵۱۵	۱۷۴۹	۱۲۳۷	۱۵۴۷	۱۵۲۶	۲۱۳۷	۲۱۳۳
البرز.....	۲۹۰۶	۴۰	۱۷۰	۲۱۹	۱۴۳	۱۴۵	۳۹۹	۱۷۹۰
ایلام.....	۱۲۷۵	۱۶۸	۴۹۹	۱۲۱	۹۱	۷۹	۱۸۲	۱۳۵
بوشهر.....	۲۳۰۲	۲۶۹	۶۲۸	۴۸۸	۱۹۵	۱۵۸	۲۷۲	۲۹۲
تهران.....	۱۷۰۹۵	۲۴۷	۵۳۲	۴۲۱	۶۵۲	۷۸۶	۴۸۳۰	۹۶۲۷
بجز شهر تهران.....	۷۳۱۲	۲۴۰	۵۲۶	۳۹۷	۵۸۸	۶۱۹	۲۷۷۸	۲۱۶۴
شهر تهران.....	۹۷۸۳	۷	۶	۲۴	۶۴	۱۶۷	۲۰۵۲	۷۴۶۳
چهارمحال و بختیاری.....	۱۳۱۰	۸۹	۲۸۶	۱۸۵	۱۸۰	۱۵۲	۲۵۳	۱۶۵
خراسان جنوبی.....	۱۵۴۸	۲۲۷	۵۶۱	۲۴۳	۱۲۷	۵۰	۱۳۹	۲۰۱
خراسان رضوی.....	۷۶۸۳	۱۴۵۱	۱۱۷۱	۶۶۸	۵۳۶	۴۱۹	۸۱۱	۲۶۲۷
خراسان شمالی.....	۱۹۳۹	۴۰۴	۳۲۷	۱۴۲	۱۹۲	۲۱۵	۳۸۵	۲۷۴
خوزستان.....	۵۵۵۳	۷۵۵	۱۶۳۷	۱۰۱۹	۴۷۷	۴۶۳	۶۸۴	۵۱۸
زنجان.....	۲۳۶۰	۲۳۲	۳۵۸	۲۰۵	۲۴۷	۲۲۶	۶۵۴	۴۳۸
سمنان.....	۱۴۷۶	۸۵	۳۲۰	۲۲۰	۱۳۹	۹۸	۲۲۲	۳۹۲
سیستان و بلوچستان.....	۲۰۷۸	۲۶۴	۴۰۶	۳۰۶	۱۹۱	۱۳۷	۴۱۳	۳۶۱
فارس.....	۸۱۶۶	۳۴۸	۱۸۱۹	۲۱۶۳	۸۸۸	۵۹۶	۱۲۳۳	۱۱۱۹
قزوین.....	۱۷۱۳	۱۰۳	۱۰۲	۱۰۶	۱۰۸	۱۱۷	۴۵۸	۷۱۹
قم.....	۲۳۹۹	۲۳۵	۱۹۸	۴۶۸	۳۴۵	۱۷۷	۵۴۶	۴۳۰
کردستان.....	۲۰۲۵	۱۲۶	۲۲۱	۱۷۶	۳۶۷	۲۴۱	۵۲۷	۳۶۷
کرمان.....	۱۱۰۷۳	۳۴۸۱	۳۶۰۰	۲۰۵۶	۵۰۵	۴۷۱	۵۵۶	۴۰۴
کرمانشاه.....	۶۲۲۴	۱۱۶۷	۱۱۴۹	۱۰۹۰	۱۱۴۶	۶۶۹	۶۶۶	۳۳۷
کهگیلویه و بویراحمد.....	۱۳۰۷	۱۱۳	۴۷۲	۲۹۹	۱۰۶	۹۸	۱۶۲	۵۷
گلستان.....	۱۷۷۹	۱۶۸	۲۲۹	۱۶۴	۱۸۱	۲۱۳	۲۸۸	۵۳۶
گیلان.....	۴۱۷۲	۵۱۳	۴۶۰	۸۶۶	۱۴۰	۲۰۹	۷۸۹	۱۱۹۵
لرستان.....	۲۲۸۲	۱۸۶	۵۷۷	۲۹۰	۴۴۵	۲۲۱	۴۰۲	۱۶۱
مازندران.....	۳۹۵۴	۲۲۸	۴۳۷	۵۱۵	۴۱۷	۳۶۴	۷۷۷	۱۲۱۶
مرکزی.....	۲۲۴۲	۱۴۶	۳۷۲	۱۴۷	۱۶۵	۱۷۱	۳۵۴	۸۸۷
هرمزگان.....	۱۵۲۴	۲۱۹	۵۱۴	۲۱۵	۷۳	۸۵	۱۶۲	۲۵۶
همدان.....	۱۶۴۱	۷۵	۲۵۰	۱۲۲	۱۳۱	۱۸۸	۳۱۳	۵۶۲
یزد.....	۱۵۸۸	۴۲	۳۶۵	۴۴۱	۱۳۱	۱۶۷	۲۹۸	۱۴۴

۱- تعداد پروانه‌های احداث ساختمان مسکونی برحسب تعداد طبقات ساختمان و استان: ۱۳۹۷

استان (نقاط شهری)	جمع	۱ طبقه	۲ طبقه	۳ طبقه	۴ طبقه	۵ طبقه و بیش‌تر
کل کشور.....	۱۳۰۴۸۵	۳۶۰۹۱	۲۹۱۹۱	۱۷۱۷۲	۱۰۶۳۱	۲۷۴۰۰
کل کشور(بجز شهر تهران).....	۱۱۰۷۰۲	۳۶۰۷۹	۲۹۱۸۶	۱۷۱۲۶	۱۰۲۸۹	۱۸۰۲۲
آذربایجان شرقی.....	۳۸۹۶	۵۵۴	۸۰۶	۷۰۰	۴۵۳	۱۳۸۳
آذربایجان غربی.....	۳۹۲۶	۵۴۹	۱۷۷۷	۹۵۴	۳۱۰	۳۳۶
اردبیل.....	۲۲۰۵	۵۲۷	۴۹۱	۳۹۰	۱۵۷	۶۴۰
اصفهان.....	۱۰۸۴۴	۲۳۷۶	۴۲۲۳	۱۹۶۱	۹۵۱	۱۳۳۳
البرز.....	۲۹۰۶	۷۲	۵۴۹	۲۸۳	۲۲۸	۱۷۷۴
ایلام.....	۱۲۷۵	۶۰۳	۳۱۹	۲۰۸	۹۳	۵۲
بوشهر.....	۲۳۰۲	۱۲۰۹	۵۶۸	۳۰۱	۱۷۴	۵۰
تهران.....	۱۷۰۹۵	۲۵۵	۸۳۷	۲۲۹۰	۲۳۷۰	۱۱۳۴۳
بجز شهر تهران.....	۷۳۱۲	۲۴۳	۸۳۲	۲۲۴۴	۲۰۲۸	۱۹۶۵
شهر تهران.....	۹۷۸۳	۱۲	۵	۴۶	۳۴۲	۹۳۷۸
چهارمحال و بختیاری.....	۱۳۱۰	۴۰۸	۵۲۳	۲۱۹	۹۴	۶۶
خراسان جنوبی.....	۱۵۴۸	۱۰۰۸	۲۶۳	۸۳	۱۳۰	۶۴
خراسان رضوی.....	۷۶۸۳	۲۲۷۱	۱۳۶۲	۶۴۴	۷۲۸	۲۶۷۸
خراسان شمالی.....	۱۹۳۹	۶۶۹	۵۳۷	۳۵۲	۲۸۲	۹۹
خوزستان.....	۵۵۵۳	۲۸۶۹	۱۸۵۲	۳۱۶	۱۴۳	۳۷۳
زنجان.....	۲۳۶۰	۴۴۲	۶۱۳	۶۸۸	۳۱۲	۳۰۵
سمنان.....	۱۴۷۶	۵۳۸	۳۷۰	۱۶۳	۱۳۹	۲۶۶
سیستان و بلوچستان.....	۲۰۷۸	۹۴۸	۴۵۳	۳۲۳	۱۷۶	۱۷۸
فارس.....	۸۱۶۶	۳۹۹۸	۲۲۱۵	۸۲۹	۳۲۸	۷۹۶
قزوین.....	۱۷۱۳	۲۲۶	۱۹۳	۲۷۰	۴۳۹	۵۸۵
قم.....	۲۳۹۹	۳۳۵	۹۹۰	۳۲۳	۴۶۴	۲۸۷
کردستان.....	۲۰۲۵	۳۱۵	۶۹۳	۴۸۵	۲۴۷	۲۸۵
کرمان.....	۱۱۰۷۳	۹۴۱۰	۱۱۲۰	۲۳۴	۱۱۸	۱۹۱
کرمانشاه.....	۶۲۲۴	۱۲۳۷	۲۴۹۹	۱۸۶۲	۳۱۸	۳۰۸
کهگیلویه و بویراحمد.....	۱۳۰۷	۷۰۶	۴۴۵	۱۱۴	۲۶	۱۶
گلستان.....	۱۷۷۹	۳۷۰	۵۹۵	۲۵۳	۱۵۴	۴۰۷
گیلان.....	۴۱۷۲	۷۹۳	۱۲۶۲	۵۹۵	۵۱۵	۱۰۰۷
لرستان.....	۲۲۸۲	۵۱۸	۹۱۶	۵۰۳	۱۷۳	۱۷۲
مازندران.....	۳۹۵۴	۵۹۹	۱۱۰۸	۸۲۸	۵۲۴	۸۹۵
مرکزی.....	۲۲۴۲	۴۴۸	۴۹۴	۳۶۲	۱۹۸	۷۴۰
هرمزگان.....	۱۵۲۴	۹۲۵	۲۵۹	۵۸	۵۷	۲۲۵
همدان.....	۱۶۴۱	۳۱۱	۳۹۸	۳۰۸	۱۳۹	۴۸۵
یزد.....	۱۵۸۸	۶۰۲	۴۶۱	۲۷۳	۱۹۱	۶۱

۱۴- تعداد پروانه‌های احداث ساختمان مسکونی برحسب نوع اسکلت و مصالح عمده‌ی به‌کار رفته در ساختمان و استان:

۱۳۹۷

استان (نقاط شهری)	کل	فلزی	بتون آرمه	سایر			سایر
				جمع	آجر و آهن	آجر و چوب	
کل کشور.....	۱۲۰۴۸۵	۲۱۶۱۷	۷۷۱۵۴	۲۱۷۱۴	۲۰۴۶۲	۵۹	۱۱۹۳
کل کشور(بجز شهر تهران).....	۱۱۰۷۰۲	۱۹۷۱۶	۶۹۲۷۴	۲۱۷۱۲	۲۰۴۶۰	۵۹	۱۱۹۳
آذربایجان شرقی.....	۳۸۹۶	۳۷	۳۷۰۱	۱۵۸	۱۵۵	۲	۱
آذربایجان غربی.....	۳۹۲۶	۲۷۲	۳۲۰۵	۴۴۹	۴۴۷	۱	۱
اردبیل.....	۲۲۰۵	۲۳۸	۱۸۴۰	۱۲۷	۱۲۷	۰	۰
اصفهان.....	۱۰۸۴۴	۶۳۰	۹۹۲۳	۲۹۱	۲۸۲	۰	۹
البرز.....	۲۹۰۶	۱۵۹	۲۶۹۰	۵۷	۵۷	۰	۰
ایلام.....	۱۲۷۵	۸	۵۱۸	۷۴۹	۷۴۹	۰	۰
بوشهر.....	۲۳۰۲	۷	۱۰۵۹	۱۲۳۶	۶۱۶	۴	۶۱۶
تهران.....	۱۷۰۹۵	۳۰۲۶	۱۴۰۵۳	۱۶	۱۶	۰	۰
بجز شهر تهران.....	۷۳۱۲	۱۱۲۵	۶۱۷۳	۱۴	۱۴	۰	۰
شهر تهران.....	۹۷۸۳	۱۹۰۱	۷۸۸۰	۲	۲	۰	۰
چهارمحال و بختیاری.....	۱۳۱۰	۰	۱۱۳۹	۱۷۱	۱۷۱	۰	۰
خراسان جنوبی.....	۱۵۴۸	۱۰۵۴	۳۷۹	۱۱۵	۷۱	۰	۴۴
خراسان رضوی.....	۷۶۸۳	۶۷۷۷	۸۰۸	۹۸	۹۸	۰	۰
خراسان شمالی.....	۱۹۳۹	۴۹	۱۸۳۶	۵۴	۵۳	۱	۰
خوزستان.....	۵۵۵۳	۱۸۸	۱۵۶۱	۳۸۰۴	۳۷۲۲	۴	۷۸
زنجان.....	۲۳۶۰	۶۸	۲۱۱۷	۱۷۵	۱۷۵	۰	۰
سمنان.....	۱۴۷۶	۲۰	۱۴۱۴	۴۲	۳۸	۱	۳
سیستان و بلوچستان.....	۲۰۷۸	۲۴۸	۱۱۶۵	۶۶۵	۶۵۱	۱	۱۳
فارس.....	۸۱۶۶	۱۴۳	۲۱۴۹	۵۸۷۴	۵۸۲۶	۰	۴۸
قزوین.....	۱۷۱۳	۱۳۰	۱۵۸۳	۰	۰	۰	۰
قم.....	۲۳۹۹	۳۰۴	۱۹۵۴	۱۴۱	۱۴۰	۱	۰
کردستان.....	۲۰۲۵	۱۲۳	۱۵۷۹	۳۲۳	۳۱۳	۰	۱۰
کرمان.....	۱۱۰۷۳	۱۱۲۷	۵۹۰۵	۴۰۴۱	۴۰۳۷	۲	۲
کرمانشاه.....	۶۲۲۴	۴۴۷۸	۱۴۳۷	۳۰۹	۳۰۳	۶	۰
کهگیلویه و بویراحمد.....	۱۳۰۷	۱۰۱	۳۶۰	۸۴۶	۶۸۷	۲۸	۱۳۱
گلستان.....	۱۷۷۹	۲	۱۷۵۲	۲۵	۱۹	۶	۰
گیلان.....	۴۱۷۲	۲۵	۴۱۰۸	۳۹	۰	۰	۳۹
لرستان.....	۲۲۸۲	۱۷۶۷	۴۵۲	۶۳	۶۱	۲	۰
مازندران.....	۳۹۵۴	۵۹	۳۸۵۹	۳۶	۲۲	۰	۱۴
مرکزی.....	۲۲۴۲	۳۲۱	۱۹۰۵	۱۶	۱۶	۰	۰
هرمزگان.....	۱۵۲۴	۸	۱۰۱۵	۵۰۱	۳۱۹	۰	۱۸۲
همدان.....	۱۶۴۱	۲۳۴	۱۱۸۸	۲۱۹	۲۱۷	۰	۲
یزد.....	۱۵۸۸	۱۴	۵۰۰	۱۰۷۴	۱۰۷۴	۰	۰

۱۵- تعداد پروانه‌های احداث ساختمان مسکونی برحسب تعداد واحد مسکونی و استان: ۱۳۹۷

استان (نقاط شهری)	جمع	۱ واحدی	۲ واحدی	۳ واحدی	۴ واحدی	۵ واحدی و بیش‌تر
کل کشور.....	۱۲۰۴۸۵	۵۳۷۰۲	۲۸۳۹۲	۱۲۰۰۲	۱۹۰۰	۱۷۴۸۹
کل کشور(بجز شهر تهران).....	۱۱۰۷۰۲	۵۳۶۳۹	۲۸۱۲۰	۱۰۶۲۹	۶۸۴۷	۱۱۴۶۷
آذربایجان شرقی.....	۳۸۹۶	۱۰۶۸	۱۰۲۵	۴۰۱	۳۵۸	۱۰۴۴
آذربایجان غربی.....	۳۹۲۶	۱۴۷۲	۱۷۷۳	۳۴۲	۱۳۶	۲۰۳
اردبیل.....	۲۲۰۵	۸۴۸	۵۸۰	۱۲۵	۲۳۵	۴۱۷
اصفهان.....	۱۰۸۴۴	۳۷۴۰	۴۱۵۸	۱۲۵۳	۶۴۳	۱۰۵۰
البرز.....	۲۹۰۶	۶۶۳	۳۷۰	۲۳۶	۷۷۱	۸۶۶
ایلام.....	۱۲۷۵	۸۶۲	۲۶۳	۸۳	۲۵	۴۲
بوشهر.....	۲۳۰۲	۱۵۱۷	۴۶۴	۱۷۲	۷۳	۷۶
تهران.....	۱۷۰۹۵	۱۷۵۵	۲۵۱۴	۳۱۱۴	۲۸۴۷	۶۸۶۵
بجز شهر تهران.....	۷۳۱۲	۱۶۹۲	۲۲۴۲	۱۷۴۱	۷۹۴	۸۴۲
شهر تهران.....	۹۷۸۳	۶۳	۲۷۲	۱۳۷۳	۲۰۵۳	۶۰۲۲
چهارمحال و بختیاری.....	۱۳۱۰	۴۶۶	۵۸۲	۱۸۲	۵۴	۲۶
خراسان جنوبی.....	۱۵۴۸	۱۱۹۱	۱۵۴	۸۴	۶۶	۵۳
خراسان رضوی.....	۷۶۸۳	۳۵۱۶	۱۴۰۲	۶۳۰	۶۲۴	۱۵۱۱
خراسان شمالی.....	۱۹۳۹	۱۰۳۲	۵۰۵	۲۸۰	۵۴	۶۸
خوزستان.....	۵۵۵۳	۳۳۷۵	۱۲۸۸	۲۵۹	۲۷۵	۳۵۶
زنجان.....	۲۳۶۰	۸۶۸	۹۷۰	۳۳۳	۹۵	۹۴
سمنان.....	۱۴۷۶	۷۴۲	۲۷۳	۱۴۱	۱۲۰	۲۰۰
سیستان و بلوچستان.....	۲۰۷۸	۱۱۳۷	۵۴۹	۱۴۳	۳۶	۲۱۳
فارس.....	۸۱۶۶	۵۴۰۴	۱۶۸۰	۳۱۶	۱۷۹	۵۸۷
قزوین.....	۱۷۱۳	۳۵۸	۳۲۱	۳۶۲	۴۶۴	۲۰۸
قم.....	۲۳۹۹	۱۰۴۵	۵۷۲	۴۴۰	۱۷۳	۱۶۹
کردستان.....	۲۰۲۵	۸۱۰	۷۵۹	۲۱۰	۱۴۴	۱۰۲
کرمان.....	۱۱۰۷۳	۹۳۳۵	۱۱۴۶	۲۵۹	۱۲۰	۲۱۳
کرمانشاه.....	۶۲۲۴	۲۴۲۷	۲۶۲۱	۸۳۹	۱۳۳	۲۰۴
کهگیلویه و بویراحمد.....	۱۳۰۷	۱۰۱۹	۲۲۹	۳۹	۱۳	۷
گلستان.....	۱۷۷۹	۷۲۶	۴۲۹	۱۴۴	۱۴۰	۳۴۰
گیلان.....	۴۱۷۲	۱۷۴۷	۸۷۱	۴۸۶	۲۸۸	۷۸۰
لرستان.....	۲۲۸۲	۱۳۲۷	۶۸۶	۱۴۲	۵۱	۷۶
مازندران.....	۳۹۵۴	۱۹۴۷	۶۹۴	۴۳۲	۲۲۲	۶۵۹
مرکزی.....	۲۲۴۲	۷۴۳	۴۹۰	۱۶۷	۳۸۴	۴۵۸
هرمزگان.....	۱۵۲۴	۱۰۵۵	۲۱۱	۵۲	۵۳	۱۵۳
همدان.....	۱۶۴۱	۴۸۷	۵۱۴	۱۴۲	۹۹	۳۹۹
یزد.....	۱۵۸۸	۱۰۲۰	۲۹۹	۱۹۴	۲۵	۵۰

۱۶- پروانه‌های احداث ساختمان برحسب تعداد طبقات، مساحت زمین، زیربنا و تعداد واحد مسکونی پیش‌بینی شده در آن‌ها در نقاط شهری استان آذربایجان شرقی: ۱۳۹۷

تعداد واحد مسکونی	مساحت زیربنا (مترمربع)	مساحت زمین (مترمربع)	تعداد پروانه احداث ساختمان بر حسب طبقه				شهر
			جمع	۱ طبقه	۲ طبقه	۳ طبقه و بیش‌تر	
۱۴۳۷۱	۲۹۷۶۹۱۶	۳۰۳۲۳۵۴	۲۹۶۸	۱۰۶۸	۷۸۶	۴۸۲۲	استان.....
۳۰	۵۹۱۱	۶۵۲۹	۴	۱۳	۸	۲۵	آبش احمد.....
۱۲۰	۲۲۱۱۴	۱۶۱۸۸	۳۸	۲۴	۱۸	۸۰	آذرشهر.....
۱۳	۲۰۹۹	۲۹۹۱	۳	۳	۶	۱۲	آقکند.....
۱۵	۱۹۵۲	۳۳۲۶	۱	۵	۷	۱۳	اچاچی.....
۰	۰	۰	۰	۰	۰	۰	اربطان.....
۴۴	۸۹۳۱	۷۱۶۵	۹	۱۴	۱۰	۳۳	اسکو.....
۷۸۳	۱۳۰۰۳۰	۸۴۸۲۶	۲۳۲	۸۴	۵۸	۳۷۴	اهر.....
۹۵	۲۶۱۷۴	۱۲۴۹۳۰	۱۱	۲۸	۳۷	۷۶	ایلخچی.....
۴۸	۱۰۲۴۴	۴۲۹۹	۱۷	۰	۱	۱۸	باسمنج.....
۳۳	۵۶۷۵	۱۱۰۵۱	۲	۹	۲۳	۳۴	بخشایش.....
۳۱۲	۴۵۳۴۶	۲۹۱۰۷	۶۸	۳۱	۱۲	۱۱۱	بستان آباد.....
۳۲۴	۵۸۲۹۵	۵۲۶۶۳	۱۳۱	۴۷	۱۴	۱۹۲	بناب.....
۲	۱۸۴	۳۴۴	۰	۰	۲	۲	بناب مرند.....
۸۷۹۰	۱۷۹۷۵۴۸	۲۰۱۴۹۵۰	۱۵۷۱	۷۱	۷۱	۱۷۱۳	تبریز.....
۱۶	۲۹۹۸	۲۸۹۰	۲	۷	۳	۱۲	ترک.....
۳۶	۷۰۴۰	۳۸۱۴	۱۱	۷	۳	۲۱	ترکمانچای.....
۴۵	۷۲۴۴	۹۹۵۴	۴	۱۷	۱۷	۳۸	تسوج.....
۱۵	۴۹۲۹	۷۰۷۷	۶	۲	۴	۱۲	تیکمه داش.....
۴۲	۵۸۵۶	۵۸۲۶	۲	۱۵	۶	۲۳	تیمورلو.....
۱۰۷	۲۱۵۹۲	۱۱۴۸۰	۳۵	۱۲	۴	۵۱	جلفا.....
۳	۴۶۰	۵۹۳۵	۱	۱	۱	۳	جوان قلعه.....
۱۶	۲۶۲۷	۲۸۰۵	۲	۴	۷	۱۳	خاروانا.....
۶	۹۵۸	۱۴۲۰	۰	۲	۴	۶	خامنه.....
۱	۱۵۵	۷۰۵	۰	۱	۰	۱	خداجو(خراجو).....

۱۶- پروانه‌های احداث ساختمان برحسب تعداد طبقات، مساحت زمین، زیربنا و تعداد واحد مسکونی پیش‌بینی شده در آن‌ها در نقاط شهری استان آذربایجان شرقی: ۱۳۹۷ (دنباله)

تعداد واحد مسکونی	مساحت زیربنا (مترمربع)	مساحت زمین (مترمربع)	تعداد پروانه احداث ساختمان بر حسب طبقه				شهر
			جمع	۱ طبقه	۲ طبقه	۳ طبقه و بیش‌تر	
۴۸	۱۳۵۳۳	۱۷۲۲۴	۱۲	۱۶	۱۲	۴۰	خسروشاه
۳۳	۴۴۳۹	۴۲۱۱	۰	۹	۱۳	۲۲	خمارلو
۲	۲۵۶	۳۳۹	۰	۰	۲	۲	خواجه
۰	۰	۰	۰	۰	۰	۰	خوشه مهر
۷	۹۰۶	۲۰۱۸	۰	۲	۵	۷	دوزدوزان
۲۱	۳۱۷۲	۳۹۵۸	۳	۴	۱۴	۲۱	زرنق
۸	۱۳۹۰	۲۰۷۴	۶	۱	۰	۷	زنوز
۲۰۳	۴۳۶۰۰	۲۸۲۹۲	۳۴	۷۹	۱۹	۱۳۲	سراب
۵۲	۱۰۷۷۱	۹۴۶۰	۱۹	۱۲	۴	۳۵	سردرود
۳۵۴	۷۰۸۷۴	۳۷۸۹۴	۷۲	۳۷	۳۳	۱۴۲	سهند
۴۲	۷۹۵۷	۷۸۴۸	۴	۱۷	۱۰	۳۱	سیس
۳	۴۰۴	۵۹۷	۰	۰	۳	۳	سیه رود
۱۲۰	۳۸۹۷۲	۴۲۲۹۸	۲۸	۲۵	۱۸	۷۱	شبستر
۶	۷۱۱	۷۹۵	۰	۲	۱	۳	شربیان
۷	۲۶۸۱	۴۱۶۳	۲	۴	۳	۹	شرفخانه
۱۹	۴۰۸۳۷	۴۹۱۲	۴	۴	۳	۱۱	شن‌آباد
۵۷	۱۳۲۶۵	۸۳۳۹	۱۴	۱۳	۲	۲۹	صوفیان
۲۱۰	۳۶۶۵۱	۲۹۷۷۵	۳۰	۶۰	۴۸	۱۳۸	عجب شیر
۶۷	۱۲۲۶۱	۸۱۳۴	۱۴	۲۴	۱۱	۴۹	قره آغاج
۶	۷۰۹	۱۲۸۳	۰	۰	۶	۶	کشکسرای
۱۱	۱۶۵۱	۱۷۸۰	۰	۴	۵	۹	کلوانق
۴۱	۹۶۸۳	۳۴۷۲۱	۱۲	۱۰	۵	۲۷	کلیبر
۲۲	۳۱۳۶	۴۵۳۲	۰	۴	۱۵	۱۹	کوزه کنان
۳۳	۶۱۲۶	۴۹۰۳	۶	۹	۸	۲۳	گوگان
۳۳	۵۲۷۵	۳۹۱۱	۷	۹	۳	۱۹	لیلان

۱۶- پروانه‌های احداث ساختمان برحسب تعداد طبقات، مساحت زمین، زیربنا و تعداد واحد مسکونی پیش‌بینی شده در آن‌ها در نقاط شهری استان آذربایجان شرقی: ۱۳۹۷ (دنباله)

تعداد واحد مسکونی	مساحت زیربنا (مترمربع)	مساحت زمین (مترمربع)	تعداد پروانه احداث ساختمان بر حسب طبقه				شهر
			۳ طبقه و بیش‌تر	۲ طبقه	۱ طبقه	جمع	
۲۲	۴۲۳۷	۱۰۷۳۷	۱	۸	۶	۱۵	مبارک شهر
۷۷۳	۱۶۷۴۷۱	۷۶۴۸۰	۲۳۲	۶۲	۲۳	۳۱۷	مراغه
۳۰۴	۵۴۱۲۰	۱۱۴۵۳۱	۱۱۴	۹	۱۷	۱۴۰	مرند
۱۹۷	۳۹۵۷۰	۲۸۳۷۷	۲۸	۷۵	۳۸	۱۴۱	ملکان
۴۴	۴۶۹۵۰	۷۹۸۳	۵	۱۹	۱۲	۳۶	ممقان
۱۹	۲۷۹۲	۱۳۶۰۶	۱	۲	۱۷	۲۰	مهربان
۴۳۸	۹۴۶۰۱	۴۵۱۵۳	۱۳۵	۶۵	۳۹	۲۳۹	میانه
۷	۱۰۹۱	۱۱۸۶	۲	۲	۱	۵	نظرکهریزی
۱۰۷	۲۳۵۹۱	۱۳۴۲۳	۱۵	۲۹	۱۳	۵۷	هادیشهر
۳۵	۵۳۸۰	۶۹۲۶	۲	۱۲	۱۹	۳۳	هریس
۶۴	۲۴۴۸۱	۲۰۶۰۱	۱۰	۲۵	۱۶	۵۱	هشترود
۲۲	۳۴۸۹	۳۰۹۲	۱	۸	۷	۱۶	هوراند
۱۸	۵۹۲۵	۶۹۲۳	۴	۴	۷	۱۵	وايقان
۱۷	۵۳۰۷	۹۲۶۳	۱	۴	۱۲	۱۷	ورزقان
۳	۳۸۹	۳۳۷	۰	۲	۰	۲	يامچی

مرکز آمار ایران

۱۷- پروانه‌های احداث ساختمان برحسب تعداد طبقات، مساحت زمین، زیربنا و تعداد واحد مسکونی پیش‌بینی شده در آن‌ها در نقاط شهری استان آذربایجان غربی: ۱۳۹۷

تعداد واحد مسکونی	مساحت زیربنا (مترمربع)	مساحت زمین (مترمربع)	تعداد پروانه احداث ساختمان بر حسب طبقه				شهر
			جمع	۱ طبقه	۲ طبقه	۳ طبقه و بیش‌تر	
۹۴۳۶	۱۷۳۹۸۷۵	۱۲۳۴۲۹۲	۱۹۷۰	۲۰۶۳	۷۰۴	۴۷۳۷	استان
۲	۱۶۰	۵۸۵	۰	۰	۲	۲	آواجیق
۳۸۲۵	۸۵۷۸۸۵	۳۹۸۵۱۱	۸۲۹	۵۶۰	۹۶	۱۴۸۵	ارومیه
۱۶۶	۲۶۰۵۶	۲۱۷۱۶	۹	۷۹	۲۵	۱۱۳	اشنویه
۳	۳۷۳	۶۶۸	۰	۰	۳	۳	ایواوغلی
۹	۱۲۶۸	۳۷۵۴	۰	۳	۶	۹	باروق
۷۸	۳۹۱۷۴	۱۱۸۵۹	۳۸	۵	۰	۴۳	بازرگان
۸۹۳	۷۳۱۲۶	۵۹۳۹۲	۲۴۲	۴۴	۱۱	۲۹۷	بوکان
۱۰۹	۱۵۵۳۹	۱۵۳۲۷	۲	۴۲	۲۶	۷۰	پلدشت
۵۷۵	۸۵۴۶۵	۹۵۷۵۸	۳۰	۲۵۰	۸۵	۳۶۵	پیرانشهر
۲	۲۱۴	۸۹	۰	۱	۰	۱	تازه شهر
۰	۰	۰	۰	۰	۰	۰	تازه کندنصرت آباد
۲۰۹	۲۴۶۲۰	۲۰۰۳۱	۸۵	۳۸	۴	۱۲۷	تکاب
۵۵	۸۶۰۰	۱۷۷۷۷	۰	۲۱	۲۳	۴۴	چهاربرج
۰	۰	۰	۰	۰	۰	۰	حاجیلار
۰	۰	۰	۰	۰	۰	۰	خلیفان
۸۱۵	۱۴۳۹۳۸	۱۰۶۶۴۳	۲۲۹	۱۱۹	۳۲	۳۸۰	خوئ
۲۰	۳۱۹۴	۶۳۱۴	۰	۱۰	۵	۱۵	دیزج دیز
۹۶	۱۳۶۵۳	۱۱۶۸۱	۴	۴۴	۱۵	۶۳	ربط
۲	۲۱۰	۱۲۶۵	۰	۰	۲	۲	زراآباد
۵۷	۸۸۱۲	۵۶۱۴	۱۰	۲۷	۶	۴۳	سردشت
۱	۴۳۴۰	۱۵۳۰	۱	۰	۱	۲	سرو
۱۸۵	۲۶۸۱۲	۲۳۴۸۹	۸۸	۱۸	۴	۱۱۰	سلماس
۰	۰	۰	۰	۰	۰	۰	سیلوانه
۱۳	۲۳۱۴	۲۱۱۰	۲	۶	۴	۱۲	سیمینه

۱۸- پروانه‌های احداث ساختمان برحسب تعداد طبقات، مساحت زمین، زیربنا و تعداد واحد مسکونی پیش‌بینی شده در آن‌ها در نقاط شهری استان اردبیل: ۱۳۹۷

تعداد واحد مسکونی	مساحت زیربنا (مترمربع)	مساحت زمین (مترمربع)	تعداد پروانه احداث ساختمان بر حسب طبقه				شهر
			جمع	۱ طبقه	۲ طبقه	۳ طبقه و بیش‌تر	
۷۲۳۲	۱۳۸۶۷۵۰	۱۷۳۳۷۸۰	۲۹۳۶	۷۱۱	۶۸۳	۱۵۴۲	استان
۳۸	۷۰۸۵	۱۴۱۶۷	۳۴	۲۲	۹	۳	آبی بیگلو
۴۹۴۱	۹۶۳۱۵۰	۳۵۴۲۵۰	۱۵۲۷	۱۷۳	۱۶۷	۱۱۸۷	اردبیل
.	اردیموسی
۲۶	۳۶۰۰	۳۶۹۸	۱۸	۱۰	۶	۲	اسلام آباد
۶۴	۱۱۶۴۴	۱۱۷۰۱	۷۰	۳۶	۲۶	۸	اصلاندوز
۷۷	۱۱۰۹۶	۱۸۹۶۶	۵۳	۲۹	۲۰	۴	بيله سوار
۳۶۶	۵۳۱۷۰	۳۹۹۹۱	۲۳۸	۵۰	۱۳۲	۵۶	پارس آباد
۳۱	۴۸۵۰	۴۷۲۱	۲۹	۱۵	۹	۵	تازه کندانگوت
.	ثمرین
۵۶	۲۰۱۳۲	۳۷۴۵۴	۴۹	۲۶	۲۱	۲	جعفرآباد
۱۸۹	۳۷۶۲۹	۲۳۴۶۲	۱۰۲	۲۸	۲۲	۵۲	خلخال
۱	۳۹۴	۶۵۹	۳	۲	۱	۰	رضی
.	زهرا
۴۰۳	۸۲۲۸۲	۴۳۵۹۷	۶۳	۳	۶	۵۴	سرعین
۱۹	۲۱۲۷	۶۲۰۰	۲۰	۱۷	۳	۰	عنبران
۶	۵۵۶	۷۷۲۹	۷	۷	۰	۰	فخرآباد
۳	۳۰۶	۸۷۱	۳	۳	۰	۰	قصابه
۴۴	۴۸۳۸	۶۱۱۹	۲۵	۷	۱۳	۵	کلور
۶	۱۶۸۴	۲۹۴۸	۶	۰	۵	۱	کوراایم
۱۷۲	۲۶۷۵۸	۳۷۷۶۳	۱۲۶	۶۶	۳۴	۲۶	گرمی
۲۸	۶۴۷۸	۶۳۳۶	۲۶	۱۵	۲	۹	گیوی
۲۳	۲۸۷۰	۷۴۵۷	۲۱	۱۶	۵	۰	لاهرود
۵	۷۵۹	۲۴۰۳	۴	۳	۱	۰	مرادلو
۳۹۹	۷۸۳۷۱	۴۷۱۰۳	۳۰۲	۹۷	۱۳۵	۷۰	مشگین شهر
۱۳	۱۵۵۹	۸۳۴۳	۱۲	۱۱	۱	۰	مغان سر
۱۷۹	۳۷۰۲۲	۶۸۸۲۲	۸۱	۱۳	۲۷	۴۱	نمین
۵۴	۱۵۳۰۶	۹۴۰۵۰	۴۰	۱۹	۱۷	۴	نیر
۵۵	۷۴۰۴	۱۱۶۷۲	۴۶	۲۹	۹	۸	هشتجین
۳۴	۵۶۸۰	۱۳۲۹۸	۳۱	۱۴	۱۲	۵	هیر

۱۹- پروانه‌های احداث ساختمان برحسب تعداد طبقات، مساحت زمین، زیربنا و تعداد واحد مسکونی پیش‌بینی شده در آن‌ها در نقاط شهری استان اصفهان: ۱۳۹۷

تعداد واحد مسکونی	مساحت زیربنا (مترمربع)	مساحت زمین (مترمربع)	تعداد پروانه احداث ساختمان بر حسب طبقه				شهر
			جمع	۱ طبقه	۲ طبقه	۳ طبقه و بیش‌تر	
۲۹۹۷۱	۶۰۱۷۷۱۰	۳۱۹۱۰۷۰	۴۱۵۹	۴۱۶۱	۳۲۱۹	۱۲۹۳۹	استان.....
۸۰۰	۲۰۲۹۴۷	۳۹۱۵۶۲	۱۹	۲۸۶	۳۸۷	۶۹۲	آران و بیدگل.....
۶۱	۱۰۲۳۴	۱۴۵۶۰	۳	۲۹	۱۲	۴۴	ابریشم.....
۳۴	۵۶۴۲	۷۹۶۳	۰	۷	۲۷	۳۴	ابوزیدآباد.....
۶۴	۱۲۵۵۵	۱۲۲۴۸	۶	۲۴	۲۵	۵۵	اردستان.....
۶	۱۲۲۸	۱۵۲۳	۰	۲	۷	۹	اژیه.....
۱۶	۵۰۵۵	۱۰۴۳۳	۲	۶	۱۱	۱۹	اصغرآباد.....
۱۴۱۷۱	۳۰۵۲۶۷۴	۹۴۷۸۲۹	۲۷۸۶	۴۵۳	۱۲۷	۳۳۶۶	اصفهان.....
۴۳	۸۴۱۷	۱۳۵۰۲	۵	۱۲	۱۲	۲۹	افوس.....
۴۰	۵۳۴۰	۷۱۸۵	۱	۶	۲۹	۳۶	انارک.....
۶۸	۱۱۵۵۰	۱۱۰۹۲	۷	۲۵	۱۸	۵۰	ایمانشهر.....
۶۹	۹۸۳۲	۱۳۳۹۹	۰	۹	۶۲	۷۱	بادرود.....
۴۲۷	۷۰۹۹۱	۳۶۹۹۸	۹۶	۳۱	۷	۱۳۴	باغ بهادران.....
۲۴	۳۸۵۵	۲۹۸۸	۴	۶	۴	۱۴	باغشاد.....
۸	۹۰۰	۱۸۳۹	۰	۱	۷	۸	بافران.....
۲۰	۴۳۵۶	۵۹۳۳	۷	۷	۲	۱۶	برزک.....
۳۶	۷۶۵۲	۱۱۵۳۴	۲	۲۷	۴	۳۳	برف انبار.....
۳۲	۵۵۶۲	۴۹۰۴	۰	۱۴	۹	۲۳	بهاران شهر.....
۱۸۸۹	۳۰۳۳۳۷	۱۲۷۰۶۸	۲۷۱	۸۰	۴۰	۳۹۱	بهارستان.....
۶۴	۹۸۴۷	۳۲۵۷۲	۷	۱۹	۱۷	۴۳	بویین ومیاندشت.....
۰	۰	۰	۰	۰	۰	۰	بیده.....
۸۲	۱۲۶۶۸	۸۰۱۹	۱۱	۳۳	۲	۴۶	پیربکران.....
۲۴	۴۱۷۹	۷۰۱۶	۱	۳	۱۸	۲۲	تودشک.....
۱۵۳	۲۷۵۶۸	۳۰۷۹۷	۱۹	۵۲	۴۹	۱۲۰	تیران.....
۴۷	۶۷۹۷	۱۵۳۷۷	۰	۷	۴۶	۵۳	جندق.....

۱۹- پروانه‌های احداث ساختمان برحسب تعداد طبقات، مساحت زمین، زیربنا و تعداد واحد مسکونی پیش‌بینی شده در آن‌ها در نقاط شهری استان اصفهان: ۱۳۹۷ (دنباله)

تعداد واحد مسکونی	مساحت زیربنا (مترمربع)	مساحت زمین (مترمربع)	تعداد پروانه احداث ساختمان بر حسب طبقه				شهر
			جمع	۱ طبقه	۲ طبقه	۳ طبقه و بیش‌تر	
۱۸	۲۷۹۳	۳۹۱۲	۱۶	۹	۷	۰	جوزدان
۲۰	۴۰۹۶	۱۱۳۰۸	۱۹	۱۱	۶	۲	جوشقان قالی
۱۴۸	۲۶۹۵۷	۴۶۶۲۹	۹۰	۱۳	۵۶	۲۱	چادگان
۹۲	۱۴۵۸۲	۱۶۳۳۳	۵۵	۱۸	۳۱	۶	چرمهین
۶۳	۱۰۵۲۲	۸۵۲۵	۴۳	۱۲	۲۵	۶	چمگردان
۷۲	۱۶۸۴۸	۲۱۲۳۶	۶۵	۱۸	۴۰	۷	حبیب آباد
۶	۸۵۵	۹۳۶	۵	۳	۲	۰	حسن آباد
۸	۱۲۷۲	۱۸۴۵	۶	۴	۲	۰	حنا
۲۰	۳۰۳۶	۴۷۹۹	۱۸	۱۲	۶	۰	خالدآباد
۱۰۱۶	۱۹۵۰۸۰	۱۳۴۲۲۲	۵۷۳	۱۱۹	۳۱۹	۱۳۵	خمینی شهر
۲۸۹	۴۸۸۲۰	۵۹۰۵۳	۱۱۲	۲۰	۳۰	۶۲	خوانسار
۳۵	۶۳۷۱	۱۵۰۷۵	۳۵	۳۰	۵	۰	خور
۶۰۶	۱۰۵۶۳۰	۷۳۸۷۵	۲۷۷	۵۷	۹۸	۱۲۲	خورزوق
۹۵	۱۲۸۳۲	۱۲۷۵۵	۵۷	۱۹	۲۰	۱۸	داران
۱۹	۶۹۲۳	۱۴۹۱۷	۱۶	۷	۹	۰	دامنه
۱۲۱	۲۱۲۷۶	۱۹۷۰۰	۸۹	۲۰	۵۶	۱۳	درچه
۹۴	۱۷۰۸۰	۱۷۰۶۹	۶۵	۱۴	۴۰	۱۱	دستگرد
۰	۰	۰	۰	۰	۰	۰	ده سرخ
۸۷	۱۲۶۰۳	۱۳۵۲۵	۵۸	۲۵	۲۴	۹	دهاقان
۳۱	۴۹۵۷	۵۸۵۹	۲۹	۲۲	۷	۰	دهق
۳۸۰	۹۷۴۶۷	۱۱۱۲۹۵	۲۷۷	۱۵۹	۴۹	۱۶۹	دولت آباد
۴۸	۶۹۷۸	۵۲۱۰	۲۸	۱	۲۴	۳	دیزیچه
۳۵	۴۹۹۵	۴۸۸۲	۲۲	۶	۱۴	۲	رزوه
۲۳	۴۴۱۴	۵۳۳۸	۱۶	۶	۹	۱	رضوانشهر
۳۷	۶۵۴۳	۴۴۶۳	۲۳	۳	۱۲	۸	زازران

۱۹- پروانه‌های احداث ساختمان برحسب تعداد طبقات، مساحت زمین، زیربنا و تعداد واحد مسکونی پیش‌بینی شده در آن‌ها در نقاط شهری استان اصفهان: ۱۳۹۷ (دنباله)

تعداد واحد مسکونی	مساحت زیربنا (مترمربع)	مساحت زمین (مترمربع)	تعداد پروانه احداث ساختمان بر حسب طبقه				شهر
			جمع	۱ طبقه	۲ طبقه	۳ طبقه و بیش‌تر	
۳۵	۵۰۰۲	۳۵۹۸	۱۷	۰	۱۴	۳	زاینده رود
۲۷۲	۴۹۵۵۸	۲۷۹۸۱	۱۴۵	۲۴	۶۰	۶۱	زرین شهر
۵۸	۹۸۳۲	۱۶۴۷۳	۶۳	۵۶	۷	۰	زواره
۲۶	۳۵۴۹	۲۶۳۸	۱۷	۳	۱۱	۳	زیار
۵۰	۸۵۴۴	۹۱۶۶	۳۵	۸	۲۳	۴	زیباشهر
۷	۸۲۶	۱۱۹۷	۷	۶	۱	۰	سجزی
۱۵۱	۲۲۰۵۸	۲۲۵۷۴	۱۰۰	۳۳	۶۲	۵	سده لنجان
۲۱	۳۱۲۲	۵۸۳۳	۳۲	۳۱	۱	۰	سفیدشهر
۱۶۱	۲۴۷۵۸	۲۵۸۷۳	۱۱۳	۴۵	۵۸	۱۰	سمیرم
۱۷	۳۳۴۴	۳۵۹۲	۱۵	۹	۵	۱	سین
۹	۱۰۹۶	۸۹۰	۵	۱	۴	۰	شاپورآباد
۱۲۶۲	۲۹۳۴۸۰	۱۹۱۰۴۶	۵۰۸	۲۷	۲۸۶	۱۹۵	شاهین شهر
۳۸۹	۶۸۴۶۶	۷۲۵۰۰	۲۸۵	۱۱۰	۱۳۵	۴۰	شهرضا
۲۷	۳۹۳۸	۴۲۴۸	۱۸	۹	۷	۲	طالخنچه
۴۶	۶۶۳۱	۱۳۱۴۳	۳۰	۱۳	۱۶	۱	طرق رود
۷	۱۱۴۴	۱۴۹۱	۹	۵	۲	۲	عسگران
۳۳	۵۱۹۵	۶۰۵۵	۲۷	۱۰	۱۷	۰	علویچه
۰	۰	۰	۰	۰	۰	۰	فتح آباد
۳۵	۵۳۲۴	۱۲۳۱۸	۳۲	۲۷	۵	۰	فرخی
۲۳۹	۳۷۲۵۷	۲۳۰۱۸	۱۱۶	۹	۳۵	۷۲	فریدونشهر
۱۵۸	۲۷۲۳۹	۲۰۳۲۷	۱۰۲	۳۰	۳۵	۳۷	فلاورجان
۲۵۶	۷۱۱۵۴	۳۳۰۲۲	۱۰۶	۳۳	۲۳	۵۰	فولادشهر
۱۷۳	۲۲۱۸۱	۵۷۵۳۳	۱۰۸	۶	۸۷	۱۵	قمصر
۹۲	۱۱۲۸۰	۹۲۵۷	۵۰	۸	۳۵	۷	قهجاورستان
۲۰۴	۳۰۰۷۵	۲۶۶۴۳	۱۳۲	۴۵	۷۶	۱۱	قهدریجان

۱۹- پروانه‌های احداث ساختمان برحسب تعداد طبقات، مساحت زمین، زیربنا و تعداد واحد مسکونی پیش‌بینی شده در آن‌ها در نقاط شهری استان اصفهان: ۱۳۹۷ (دنباله)

تعداد واحد مسکونی	مساحت زیربنا (مترمربع)	مساحت زمین (مترمربع)	تعداد پروانه احداث ساختمان بر حسب طبقه				شهر
			جمع	۱ طبقه	۲ طبقه	۳ طبقه و بیش‌تر	
۱۳۷۵	۳۰۷۵۰۹	۳۰۸۵۹۷	۹۵۷	۱۸۲	۶۴۶	۱۲۹	کاشان
۵	۷۱۵	۶۵۳	۳	۰	۳	۰	کامو و چوگان
۳۴	۵۴۶۶	۵۴۱۴	۲۱	۶	۱۴	۱	کرکوند
۱۲۵	۱۹۸۹۳	۱۴۰۱۲	۷۸	۱۵	۴۰	۲۳	کلیشادوسودرجان
۱۹	۳۱۵۴	۴۸۶۷	۱۵	۹	۶	۰	کمشچه
۲	۲۵۳	۳۸۳	۲	۲	۰	۰	کمه
۲۴	۲۹۲۴	۳۳۳۹	۱۸	۱۲	۶	۰	کهریزسنگ
۳۳	۵۳۶۱	۱۰۳۳۱	۲۷	۶	۱۸	۳	کوشک
۴۹	۸۴۶۰	۱۰۶۷۱	۴۴	۲۷	۱۶	۱	کوهپایه
۱۰۶	۱۸۲۰۵	۲۲۳۵۸	۸۲	۴۲	۳۰	۱۰	گرگاب
۱۸۵	۳۲۳۷۰	۲۹۳۲۳	۱۳۳	۴۸	۶۸	۱۷	گزبرخوار
۳۹۵	۷۲۶۲۳	۹۱۰۸۰	۳۲۱	۱۴۴	۱۲۸	۴۹	گلیایگان
۶۸	۱۲۰۴۰	۱۳۲۲۰	۴۷	۲۰	۲۲	۵	گلدشت
۴۰	۶۳۹۲	۸۳۰۴	۳۲	۱۲	۱۶	۴	گلشن
۲۸	۳۷۸۳	۵۵۳۸	۲۵	۱۸	۴	۳	گلشهر
۱۷	۲۹۲۱	۳۹۴۵	۲۱	۱۶	۵	۰	گوگد
۳	۴۹۱	۱۸۲۹	۳	۲	۱	۰	لای بید
۳۷۵	۶۴۴۵۷	۵۹۶۲۱	۲۲۰	۲۱	۱۵۶	۴۳	مبارکه
۳۱	۴۷۰۷	۱۴۶۸۳	۳۱	۲۸	۳	۰	مجلسی
۳۷	۶۷۵۵	۸۳۱۵	۳۷	۲۳	۱۳	۱	محمدآباد
۱۶	۵۹۹۹	۶۱۵۱	۲۴	۲۰	۴	۰	مشکات
۳۷	۴۴۰۵	۴۸۷۸	۲۶	۸	۸	۱۰	منظریه
۲۱	۳۵۷۲	۵۰۹۴	۲۱	۱۴	۷	۰	مهاباد
۱۶	۲۴۶۳	۲۵۴۲	۱۰	۴	۴	۲	میمه
۱۷۸	۴۱۹۲۷	۷۴۸۲۰	۱۲۱	۲۸	۵۴	۳۹	نابین

۱۹- پروانه‌های احداث ساختمان برحسب تعداد طبقات، مساحت زمین، زیربنا و تعداد واحد مسکونی پیش‌بینی شده در آن‌ها در نقاط شهری استان اصفهان: ۱۳۹۷ (دنباله)

تعداد واحد مسکونی	مساحت زیربنا (مترمربع)	مساحت زمین (مترمربع)	تعداد پروانه احداث ساختمان بر حسب طبقه				شهر
			جمع	۱ طبقه	۲ طبقه	۳ طبقه و بیش‌تر	
۹۳۴	۱۵۶۱۹۷	۱۵۴۴۸۷	۷۲۲	۲۲۳	۳۹۱	۱۰۸	نجف آباد
۲۶	۴۰۸۸	۸۴۵۰	۲۷	۲۲	۵	۰	نصرآباد
۹۲	۱۵۸۸۱	۱۱۶۷۷	۳۹	۴	۱۶	۱۹	نطنز
۴۳	۵۹۱۶	۹۱۶۱	۳۲	۲۱	۹	۲	نوش آباد
۴۹	۱۰۹۳۳	۲۱۲۵۹	۳۱	۱۲	۱۷	۲	نیاسر
۱۷	۲۴۰۱	۳۷۱۵	۱۲	۷	۲	۳	نیک آباد
۳۸	۱۲۳۴۲	۱۵۸۶۷	۷۱	۳۹	۲۶	۶	هرند
۸۰	۱۴۱۹۱	۱۴۸۲۸	۶۹	۴۰	۲۴	۵	ورزنه
۱۵۳	۲۰۱۹۶	۲۱۱۳۹	۱۰۹	۵۱	۴۸	۱۰	ورنامخواست
۲۹	۴۶۶۵	۴۲۱۷	۲۰	۸	۱۱	۱	وزوان
۲۲	۲۸۸۶	۳۷۸۴	۱۴	۷	۵	۲	ونک

مرکز آمار ایران

۲۰- پروانه‌های احداث ساختمان برحسب تعداد طبقات، مساحت زمین، زیربنا و تعداد واحد مسکونی پیش‌بینی شده در آن‌ها در نقاط شهری استان البرز: ۱۳۹۷

تعداد واحد مسکونی	مساحت زیربنا (مترمربع)	مساحت زمین (مترمربع)	تعداد پروانه احداث ساختمان بر حسب طبقه				شهر
			جمع	۱ طبقه	۲ طبقه	۳ طبقه و بیش‌تر	
۱۶۸۳۱	۳۶۷۶۶۰۹	۱۹۵۵۱۱۷	۲۵۳۰	۶۰۸	۳۳۳	۳۴۷۱	استان
۳	۳۰۰	۴۹۰	۱	۱	۰	۲	آسارا
۴۴۱	۷۵۸۰۵	۳۲۶۱۳	۹۳	۸	۸	۱۰۹	اشتهارد
۲۴	۳۰۸۰	۱۵۱۰۶	۷	۱	۶	۱۴	تنکمان
۴۷	۶۴۹۲۳	۱۰۷۶۶۱	۱۹	۱۱	۱۹۰	۲۲۰	چهارباغ
۱۹۷۳	۲۷۶۴۸۴	۱۸۱۰۰۲	۵۲	۶۰	۱۴	۱۲۶	شهر جدید هشتگرد
۳۶	۷۲۰۴	۱۹۰۱۱	۲	۳۲	۰	۳۴	طالقان
۲۲۶۱	۵۰۳۹۱۷	۱۹۲۳۰۸	۲۸۳	۴	۳	۲۹۰	فردیس
۷۱۳۹	۱۷۷۶۹۸۴	۶۱۵۳۹۹	۱۲۱۰	۱۶	۵	۱۲۳۱	کرج
۴۸۴	۸۷۹۴۹	۴۲۴۷۷	۷۹	۳۳	۵	۱۱۷	کمال شهر
۱۸۱	۲۶۴۳۸	۶۹۱۰۸	۵۰	۱۵	۱۶	۸۱	کوهسار
۱۳۲۹	۲۲۵۶۴۳	۵۴۷۹۹	۱۳۶	۰	۰	۱۳۶	گرمدره
۳۲	۴۶۸۰	۱۰۶۴۷	۱۰	۱۱	۰	۲۱	گل‌سار
۵۳۳	۱۰۰۹۶۵	۲۰۷۶۷۲	۱۳۱	۳۶	۷۳	۲۴۰	ماه‌دشت
۳۴۷	۸۰۰۹۷	۵۶۴۲۱	۹۹	۲۸	۲	۱۲۹	محمدشهر
۸۴۰	۱۴۵۰۳۷	۵۳۴۵۰	۱۳۵	۷۶	۵	۲۱۶	مشکین دشت
۶۷۳	۱۱۶۱۳۰	۱۹۶۹۸۸	۸۶	۲۴۶	۶	۳۳۸	نظرآباد
۴۸۸	۱۸۰۹۷۳	۱۰۰۰۳۵	۱۳۷	۳۰	۰	۱۶۷	هشتگرد

مرکز آمار ایران

۲۱- پروانه‌های احداث ساختمان برحسب تعداد طبقات، مساحت زمین، زیربنا و تعداد واحد مسکونی پیش‌بینی شده در آن‌ها در نقاط شهری استان ایلام: ۱۳۹۷

تعداد واحد مسکونی	مساحت زیربنا (مترمربع)	مساحت زمین (مترمربع)	تعداد پروانه احداث ساختمان بر حسب طبقه				شهر
			جمع	۱ طبقه	۲ طبقه	۳ طبقه و بیش‌تر	
۲۳۰۰	۴۱۳۷۶۰	۳۱۷۳۱۳	۱۴۴۹	۶۴۱	۳۵۲	۴۵۶	استان.....
۱۲۲	۲۰۳۳۱	۲۲۸۶۶	۱۱۳	۶۱	۳۴	۱۸	آبدانان.....
۳۱	۴۲۵۸	۱۰۸۹۳	۳۲	۲۶	۶	۰	آسمان آباد.....
۱۵۴	۲۲۲۸۹	۲۸۱۳۲	۱۳۰	۹۱	۳۲	۷	ارکواز.....
۱۲۲۳	۲۵۸۹۳۳	۹۷۲۲۹	۴۵۷	۸	۸۱	۳۶۸	ایلام.....
۷۹	۱۴۵۵۸	۱۵۷۸۳	۶۰	۲۶	۱۸	۱۶	ایوان.....
۲۳	۴۴۰۵	۳۴۴۸	۱۵	۳	۶	۶	بدره.....
۰	۰	۰	۰	۰	۰	۰	بلاوه.....
۴۳	۴۸۰۸	۷۹۱۱	۴۴	۴۰	۴	۰	پهله.....
۶	۶۵۶	۱۲۱۴	۶	۶	۰	۰	توحید.....
۰	۰	۰	۰	۰	۰	۰	چشمه شیرین.....
۲۰	۲۹۰۴	۳۸۱۴	۱۹	۱۱	۶	۲	چوار.....
۳۲	۳۹۰۸	۶۰۹۷	۳۲	۲۸	۴	۰	دره شهر.....
۱۰	۱۳۰۹	۱۷۵۴	۸	۲	۵	۱	دلگشا.....
۲۳۰	۲۹۸۲۲	۴۳۲۹۷	۲۲۰	۱۷۳	۲۹	۱۸	دهلران.....
۵۰	۶۶۲۶	۱۶۴۸۸	۵۱	۴۲	۸	۱	زرنه.....
۱۶	۱۸۷۶	۳۲۱۱	۱۵	۱۴	۱	۰	سراب باغ.....
۶۶	۱۰۶۰۴	۱۲۱۷۰	۵۶	۱۸	۲۷	۱۱	سرابله.....
۲۵	۳۵۴۳	۴۸۸۸	۲۳	۱۹	۴	۰	شباب.....
۹	۱۱۵۲	۱۹۶۵	۸	۷	۰	۱	صالح آباد.....
۲۲	۲۵۸۳	۴۷۷۵	۲۳	۲۰	۳	۰	لومار.....
۰	۰	۰	۰	۰	۰	۰	ماژین.....
۰	۰	۰	۰	۰	۰	۰	مهر.....
۹۲	۱۳۱۹۷	۲۱۰۰۳	۸۹	۳	۷۹	۷	مهران.....
۲۱	۲۱۶۸	۴۲۶۸	۲۲	۲۱	۱	۰	مورمورئ.....
۱۰	۱۶۸۰	۳۲۱۳	۱۲	۱۱	۱	۰	موسیان.....
۱۶	۲۱۵۰	۲۸۹۴	۱۴	۱۱	۳	۰	میمه.....

۲۲- پروانه‌های احداث ساختمان برحسب تعداد طبقات، مساحت زمین، زیربنا و تعداد واحد مسکونی پیش‌بینی شده در آن‌ها در نقاط شهری استان بوشهر: ۱۳۹۷

تعداد واحد مسکونی	مساحت زیربنا (مترمربع)	مساحت زمین (مترمربع)	تعداد پروانه احداث ساختمان بر حسب طبقه				شهر
			جمع	۱ طبقه	۲ طبقه	۳ طبقه و بیش‌تر	
۴۳۷۵	۸۱۷۴۵۶	۸۵۶۴۱۳	۶۷۸	۶۵۳	۱۳۶۸	۲۶۹۹	استان
۷۹	۹۵۳۱	۲۱۲۷۶	۴	۱۰	۵۹	۷۳	آب پخش
۳۱	۳۹۳۶	۱۴۱۸۴	۰	۰	۳۱	۳۱	آباد
۵۱	۶۵۲۱	۱۷۸۳۷	۳	۹	۳۷	۴۹	آبدان
۱۷	۲۵۰۴	۴۸۴۱	۰	۱	۱۶	۱۷	امام حسن
۳۳	۵۸۲۰	۱۱۴۰۶	۵	۱۰	۱۳	۲۸	انارستان
۷۱	۱۱۰۳۷	۱۷۷۲۹	۳	۱۱	۶۵	۷۹	اهرم
۱۹	۲۲۸۵	۵۲۱۸	۰	۷	۱۰	۱۷	بادوله
۲۷۴	۵۳۶۹۲	۶۰۶۵۴	۴۰	۱۱۹	۷۰	۲۲۹	بrazجان
۳۹	۷۲۵۲	۱۳۲۰۱	۰	۴	۴۰	۴۴	بردخون
۷۷	۱۱۷۷۵	۲۱۷۷۸	۵	۲۳	۴۲	۷۰	بردستان
۲۷۶	۴۷۵۵۵	۵۸۵۰۵	۲۱	۵۶	۸۶	۱۶۳	بندر دیر
۷۸	۱۵۵۲۸	۲۱۷۷۰	۴	۱۳	۵۳	۷۰	بندر ديلم
۳۲	۵۵۳۹	۱۰۴۱۵	۱	۴	۲۷	۳۲	بندر ریگ
۵۲۰	۸۹۳۶۵	۸۲۳۶۳	۱۱۷	۶۳	۱۱۳	۲۹۳	بندرکنگان
۴۷۵	۷۸۳۶۰	۷۴۸۲۱	۱۰۷	۱۰۰	۴۴	۲۵۱	بندرگناوه
۱۳۴	۱۹۳۵۸	۲۵۲۲۲	۵	۲۹	۶۰	۹۴	بنک
۰	۰	۰	۰	۰	۰	۰	بهارستان
۹	۱۷۴۰	۴۳۶۹	۰	۱	۹	۱۰	بوشکان
۱۰۶۶	۲۵۴۳۱۶	۱۳۰۳۵۹	۲۵۶	۲۸	۳۰	۳۱۴	بوشهر
۰	۰	۰	۰	۰	۰	۰	بیدخون
۱۸	۲۴۲۶	۱۵۳۱۹	۰	۰	۱۸	۱۸	تنگ ارم
۱۵۹	۳۹۱۹۴	۲۴۶۰۴	۳۳	۱۴	۱۲	۵۹	جم
۰	۰	۰	۰	۰	۰	۰	چاه مبارک
۶۶	۱۲۴۱۵	۱۶۵۹۲	۹	۲۱	۳۲	۶۲	چغادک

۲۲- پروانه‌های احداث ساختمان بر حسب تعداد طبقات، مساحت زمین، زیر بنا و تعداد واحد مسکونی پیش‌بینی شده در آن‌ها در نقاط شهری استان بوشهر: ۱۳۹۷ (دنباله)

تعداد واحد مسکونی	مساحت زیربنا (مترمربع)	مساحت زمین (مترمربع)	تعداد پروانه احداث ساختمان بر حسب طبقه				شهر
			جمع	۱ طبقه	۲ طبقه	۳ طبقه و بیش‌تر	
۲۸	۳۶۸۰	۱۴۸۶	۱۱	۰	۶	۵	خارک
۹۸	۱۷۵۴۴	۲۱۷۵۲	۹۱	۶۷	۱۶	۸	خورموج
۴	۷۳۲	۲۴۴۱	۷	۰	۰	۰	دالکی
۶۰	۹۳۷۸	۱۰۸۴۳	۴۸	۳۲	۱۵	۱	دلوار
۴۶	۸۱۹۴	۱۰۸۹۲	۴۸	۳۱	۱۷	۰	دوراهک
۸۳	۱۳۰۸۳	۲۱۷۲۶	۶۸	۴۹	۱۱	۸	ریز
۳۷	۵۰۷۷	۱۲۲۳۳	۴۱	۳۸	۳	۰	سعد آباد
۳۵	۴۹۸۰	۸۸۳۵	۲۵	۱۲	۶	۷	سیراف
۱۰۴	۱۴۷۵۰	۳۰۴۱۹	۱۱۳	۱۰۱	۱۰	۲	شبانکاره
۳	۲۸۷	۴۱۱	۲	۱	۱	۰	شنبه
۹۴	۱۸۱۹۰	۲۱۷۴۱	۷۵	۴۸	۱۵	۱۲	عالی شهر
۱۲۰	۲۳۹۳۸	۱۵۶۸۴	۳۵	۴	۱۱	۲۰	عسلویه
۷۳	۸۵۵۹	۱۷۷۲۰	۷۰	۵۵	۱۳	۲	کاکي
۲۴	۳۹۹۵	۱۵۲۸۰	۲۷	۲۶	۱	۰	کلمه
۱۳	۱۴۹۹	۲۴۱۱	۷	۳	۴	۰	نخل تقی
۲۹	۳۴۲۱	۱۰۰۷۶	۲۸	۲۷	۱	۰	وحدتیه

مرکز آمار ایران

۲۳ - پروانه‌های احداث ساختمان برحسب تعداد طبقات، مساحت زمین، زیربنا و تعداد واحد مسکونی پیش‌بینی شده در آن‌ها در نقاط شهری استان تهران: ۱۳۹۷

تعداد واحد مسکونی	مساحت زیربنا (مترمربع)	مساحت زمین (مترمربع)	تعداد پروانه احداث ساختمان بر حسب طبقه				شهر
			جمع	۱ طبقه	۲ طبقه	۳ طبقه و بیش‌تر	
۲۵۵۲۲	۵۲۰۶۴۴۳	۳۹۰۵۲۱۱	۷۰۵۴	۱۱۰۴	۴۵۲	۱۶۱۰	استان
۵۸	۱۲۶۲۷	۱۰۹۹۶	۲۱	۱۱	۴	۳۶	آبسرد
۲۲	۴۶۵۴	۴۰۸۸	۱۱	۱	۰	۱۲	آبعلی
۲۲	۳۹۴۴۷	۴۱۰۹۲	۴	۰	۰	۴	احمد آباد مستوفی
۴۶	۵۳۸۷	۵۲۱۰	۱۷	۳	۱	۲۱	ارجمند
۴۴۵۸	۷۳۰۶۵۳	۲۷۴۹۵۰	۹۴۳	۳۱	۲۰	۹۹۴	اسلام شهر
۲۶۲	۶۷۵۵۶	۴۸۳۹۹	۱۸۵	۷	۰	۱۹۲	اندیشه
۱۰۹۱	۱۹۱۹۸۶	۱۳۲۷۶۵	۳۸۶	۸۶	۱۱	۴۸۳	باغستان
۲۷۹	۱۱۱۹۲۲	۱۱۰۱۶۱	۶۴	۱۴	۱۸	۹۶	باقرشهر
۲۹۴	۵۱۸۵۳	۲۹۶۰۶	۸۱	۱۹	۳	۱۰۳	بومهن
۱۴۶۶	۲۵۳۹۴۸	۱۳۵۲۴۲	۵۳۹	۹	۱۹	۵۶۷	پاکدشت
۶۶۴	۳۴۵۷۰۹	۴۹۲۹۱۸	۲۹۵	۲۰	۵	۳۲۰	پردیس
۶۰۲	۱۲۷۵۱۹	۶۸۱۱۸	۱۷۴	۶۸	۱۳	۲۵۵	پرند
۲۳۷	۳۶۰۷۳	۲۴۰۸۶	۳۶	۳۵	۳۸	۱۰۹	پیشوا
۰	۰	۰	۰	۰	۰	۰	تجریش
۰	۰	۰	۰	۰	۰	۰	تهران
۲۶	۳۲۶۲	۴۳۳۰	۲	۵	۱۳	۲۰	جوادآباد
۲۶۲	۳۷۷۰۸	۲۲۳۷۷	۶۹	۴	۴	۷۷	چهاردانگه
۴۳۷	۶۹۹۰۵	۶۰۱۳۵	۸۴	۵۲	۷۳	۲۰۹	حسن آباد
۷۸۹	۲۰۰۶۷۳	۲۷۹۹۷۸	۳۶۵	۱۶	۵	۳۸۶	دماوند
۷۳۷	۱۲۷۲۷۵	۸۳۶۱۱	۲۰۷	۴۲	۱۸	۲۶۷	رباطکریم

۲۳- پروانه‌های احداث ساختمان برحسب تعداد طبقات، مساحت زمین، زیربنا و تعداد واحد مسکونی پیش‌بینی شده در آن‌ها در نقاط شهری استان تهران: ۱۳۹۷ (دنباله)

تعداد واحد مسکونی	مساحت زیربنا (مترمربع)	مساحت زمین (مترمربع)	تعداد پروانه احداث ساختمان بر حسب طبقه				شهر
			جمع	۱ طبقه	۲ طبقه	۳ طبقه و بیش‌تر	
۱۱۰۶	۲۰۵۹۷۱	۱۲۰۳۳۶	۲۰۳	۴	۴	۲۱۱	رودهن
۰	۰	۰	۰	۰	۰	۰	ری
۶۲	۱۰۷۳۵	۵۱۸۰	۲۳	۴	۰	۲۷	شاهدشهر
۲۸۲	۴۵۹۱۸	۲۱۰۷۰	۷۵	۲۱	۸	۱۰۴	شریف آباد
۱۴	۲۲۰۷	۴۱۸۷	۴	۴	۰	۸	شمشک
۲۳۵۵	۳۹۸۹۶۷	۱۸۸۰۶۱	۵۱۷	۴۲	۲	۵۶۱	شهریار
۵۸۴	۹۱۱۸۲	۴۴۵۱۱	۱۷۳	۱۵۴	۰	۳۲۷	صالحیه
۱۰۹	۱۷۷۷۰	۹۶۵۷	۳۸	۲۶	۱	۶۵	صباشهر
۲۱۵	۱۸۶۶۱۳	۳۲۵۷۱۵	۹۰	۴۴	۵۶	۱۹۰	صفادشت
۲۶۰	۶۲۷۵۴	۵۳۳۹۵	۷۱	۱۳	۱۲	۹۶	فردوسیه
۴۲	۶۱۷۳	۳۵۰۲	۲۱	۱	۰	۲۲	فرون اباد
۱۱۱	۳۸۰۵۵	۷۶۰۷۵	۵۰	۱۹	۳	۷۲	فشم
۱۲۰	۲۳۰۹۳	۱۴۷۸۵	۳۵	۲۹	۲	۶۶	فیروزکوه
۲۹۸۳	۵۶۷۳۶۲	۲۲۱۰۴۵	۵۸۶	۱۶	۲۶	۶۲۸	قدس
۱۲۰۱	۲۸۳۸۹۷	۲۶۲۸۰۸	۳۴۵	۴۱	۲۳	۴۰۹	قرچک
۰	۰	۰	۰	۰	۰	۰	قلعه نو
۰	۰	۰	۰	۰	۰	۰	قیام دشت
۷۲۵	۲۱۱۲۹۳	۲۷۲۱۰۲	۱۲۹	۲۲	۵	۱۵۶	کهریزک
۲۵۰	۳۰۰۷۱	۶۹۰۰۹	۶۴	۵۷	۴	۱۲۵	کیلان
۹۲۱	۱۹۵۳۴۳	۷۴۳۰۸	۲۶۴	۳۹	۹	۳۱۲	گلستان
۳۰۹	۷۶۷۶۶	۱۲۶۵۳۹	۱۵۶	۶	۱	۱۶۳	لواسان
۵۷۷	۸۳۵۰۷	۳۸۷۵۸	۸۸	۲۱	۲	۱۱۱	ملارد
۵۰۱	۷۶۹۹۴	۴۰۰۵۶	۲۶۸	۸	۱	۲۷۷	نسیم شهر
۲۳۱	۳۵۲۱۸	۱۷۷۷۵	۱۰۰	۳۶	۱	۱۳۷	نصیرشهر
۲۱۳	۳۲۳۴۹	۲۸۸۲۵	۷۰	۲۴	۲۱	۱۱۵	وحیدیه
۵۹۹	۱۰۶۰۴۸	۵۹۵۲۷	۲۰۱	۵۰	۲۶	۲۷۷	ورامین

۲۴- پروانه‌های احداث ساختمان برحسب تعداد طبقات، مساحت زمین، زیربنا و تعداد واحد مسکونی پیش‌بینی شده در آن‌ها در نقاط شهری استان چهارمحال و بختیاری: ۱۳۹۷

تعداد واحد مسکونی	مساحت زیربنا (مترمربع)	مساحت زمین (مترمربع)	تعداد پروانه احداث ساختمان بر حسب طبقه				شهر
			۳ طبقه و بیش‌تر	۲ طبقه	۱ طبقه	جمع	
۲۷۲۴	۴۷۱۲۳۸	۴۴۲۲۳۲	۴۳۸	۵۸۳	۴۴۹	۱۴۷۰	استان
۳۲	۵۶۴۰	۷۹۹۶	۱	۱۴	۷	۲۲	آلونی
۴	۴۱۲	۶۰۴	۰	۱	۳	۴	اردل
۳۳	۳۸۸۵	۳۸۴۱	۳	۱۰	۷	۲۰	باباحیدر
۱۱	۱۹۱۲	۲۶۹۸	۰	۴	۶	۱۰	بازفت
۲۸۲	۵۵۷۱۹	۶۶۴۳۹	۳۳	۷۹	۸۰	۱۹۲	بروجن
۴۴	۷۱۱۱	۱۱۰۱۵	۱	۷	۳۱	۳۹	بلداجی
۵۷	۱۰۰۱۶	۷۱۴۴۶	۶	۲۳	۱۳	۴۲	بن
۲۵	۲۹۱۹	۴۰۹۳	۰	۱۰	۵	۱۵	پردنجان
۲۵	۲۹۱۵	۴۰۱۲	۴	۷	۵	۱۶	جونقان
۵۱	۵۶۵۲	۶۸۵۳	۲	۱۶	۱۳	۳۱	چلگرد
۱۵	۱۸۱۱	۲۱۴۱	۰	۶	۳	۹	چلیچه
۶	۸۹۰	۲۰۵۰	۰	۱	۵	۶	دستنا
۲	۱۵۲	۶۷۹	۰	۰	۱	۱	دشتک
۴۴	۶۷۸۴	۴۸۰۰	۹	۱۱	۷	۲۷	سامان
۸	۷۴۳	۱۷۶۹	۰	۱	۶	۷	سرخون
۱۳	۲۳۴۱	۴۰۴۷	۰	۴	۹	۱۳	سردشت
۱۱	۱۸۱۲	۲۰۴۲	۰	۳	۶	۹	سفیددشت
۳۸	۵۵۲۲	۱۴۹۸۰	۷	۱۲	۰	۱۹	سودجان
۲۷	۳۱۸۰	۱۲۴۰۲	۲	۹	۹	۲۰	سورشجان
۲۳	۳۷۵۹	۳۷۰۸	۳	۸	۸	۱۹	شلمزار
۱۰۱۴	۲۰۲۱۷۵	۷۶۱۲۰	۲۷۸	۷۶	۱۱	۳۶۵	شهرکرد
۲	۲۹۶	۲۴۰	۰	۱	۰	۱	صمصامی
۹	۱۱۷۸	۱۶۵۵	۰	۲	۵	۷	طاقانک
۱۷۲	۲۳۱۱۸	۱۸۸۴۸	۳۳	۳۲	۲۴	۸۹	فارسان

۲۴- پروانه‌های احداث ساختمان بر حسب تعداد طبقات، مساحت زمین، زیر بنا و تعداد واحد مسکونی پیش‌بینی شده در آن‌ها در نقاط شهری استان چهارمحال و بختیاری: ۱۳۹۷ (دنباله)

تعداد واحد مسکونی	مساحت زیربنا (مترمربع)	مساحت زمین (مترمربع)	تعداد پروانه احداث ساختمان بر حسب طبقه				شهر
			جمع	۱ طبقه	۲ طبقه	۳ طبقه و بیش‌تر	
۱۷	۱۵۸۱۰	۹۷۱۴	۱	۴	۱۱	۱۶	فرادبند
۱۶۰	۲۲۱۴۳	۱۷۶۴۳	۷	۶۷	۱۸	۹۲	فرخ شهر
۰	۰	۰	۰	۰	۰	۰	فیل اباد
۶۶	۹۴۹۸	۶۶۶۶	۱۱	۲۲	۲	۳۵	کیان
۱۱	۱۱۴۳	۱۶۹۲	۰	۴	۳	۷	کاج
۲۵	۳۸۷۵	۳۲۹۸	۳	۵	۷	۱۵	گندمان
۲۲	۳۱۹۲	۶۵۱۲	۰	۳	۱۸	۲۱	گهرو
۱۱	۱۰۸۲	۱۲۳۴	۱	۳	۲	۶	گوچان
۱۶۴	۲۳۲۰۷	۲۱۹۳۱	۱۳	۵۸	۱۴	۸۵	لردگان
۶۹	۱۰۴۷۷	۹۲۱۶	۶	۳۰	۸	۴۴	مال خلیفه
۳	۳۴۳	۷۷۳	۰	۰	۳	۳	منج
۱۸	۲۴۲۵	۵۲۰۲	۰	۵	۱۲	۱۷	ناغان
۲۱	۲۵۴۷	۳۵۰۷	۱	۴	۱۱	۱۶	نافچ
۵۱	۷۳۸۸	۹۴۲۲	۱	۱۴	۲۴	۳۹	نقنه
۲۶	۳۲۷۶	۳۸۴۲	۱	۸	۷	۱۶	هارونی
۷۵	۱۰۱۰۹	۱۰۰۷۱	۱۱	۱۶	۱۳	۴۰	هفشجان
۰	۰	۰	۰	۰	۰	۰	هوره
۳۷	۴۷۸۱	۷۰۳۱	۰	۳	۳۲	۳۵	وردنجان
۰	۰	۰	۰	۰	۰	۰	یان چشمه

مرکز آمار ایران

۲۵- پروانه‌های احداث ساختمان برحسب تعداد طبقات، مساحت زمین، زیربنا و تعداد واحد مسکونی پیش‌بینی شده در آن‌ها در نقاط شهری استان خراسان جنوبی: ۱۳۹۷

تعداد واحد مسکونی	مساحت زیربنا (مترمربع)	مساحت زمین (مترمربع)	تعداد پروانه احداث ساختمان بر حسب طبقه			جمع	شهر
			۳ طبقه و بیش‌تر	۲ طبقه	۱ طبقه		
۲۴۶۹	۴۶۸۳۸۰	۵۸۴۲۸۷	۳۳۶	۳۵۷	۱۱۳۵	۱۸۲۸	استان.....
۰	۰	۰	۰	۰	۰	۰	آبیز.....
۱۲	۱۴۹۱	۲۵۹۴	۱	۱	۸	۱۰	آرین شهر.....
۸	۱۳۵۵	۲۴۱۵	۰	۵	۳	۸	آیسک.....
۳	۴۵۹	۱۲۶۵	۰	۱	۲	۳	ارسک.....
۶	۱۱۷۴	۲۲۹۹	۰	۲	۱	۳	اسدیه.....
۳۲	۲۴۳۵	۹۲۲۹	۰	۱	۳۱	۳۲	اسفدن.....
۲۰	۳۸۰۱	۱۶۴۵۷	۰	۰	۲۲	۲۲	اسلامیه.....
۴۱	۸۲۹۹	۳۸۴۵۲	۰	۱۰	۳۸	۴۸	بشروییه.....
۱۲۵۸	۲۵۹۱۴۶	۱۵۵۱۴۲	۲۹۸	۱۶۴	۸۲	۵۴۴	بیرجند.....
۸۴	۹۳۵۸	۲۷۰۰۸	۳	۵	۷۶	۸۴	حاجی آباد.....
۱۶	۱۸۸۷	۳۴۲۱	۰	۲	۱۳	۱۵	خضری دشت بیاض.....
۱۱	۲۲۸۵	۵۹۲۳	۰	۲	۱۲	۱۴	خوسف.....
۰	۰	۰	۰	۰	۰	۰	درج.....
۷	۳۶۷۰	۷۴۱۹	۰	۳	۱۲	۱۵	دیھوک.....
۰	۰	۰	۰	۰	۰	۰	زھان.....
۴۹	۱۰۰۸۳	۱۵۷۶۵	۰	۱۰	۵۳	۶۳	سرایان.....
۱۸	۸۲۶۳	۲۶۶۱۶	۲	۲	۱۶	۲۰	سربیشه.....
۹	۱۰۹۰	۲۱۷۱	۰	۴	۶	۱۰	سه قلعه.....
۴	۶۴۲	۲۱۰۳	۰	۰	۵	۵	شوسف.....
۳۳۳	۵۲۰۳۰	۹۷۸۲۷	۱۰	۴۵	۳۱۷	۳۷۲	طیس.....
۰	۰	۰	۰	۰	۰	۰	طیس مسینا.....
۱۷	۲۹۱۱	۷۹۴۰	۰	۰	۲۰	۲۰	عشق آباد.....
۱۵۸	۳۲۶۴۶	۴۶۰۰۷	۵	۲۹	۱۳۴	۱۶۸	فردوس.....
۳۲۶	۴۸۹۰۰	۸۹۸۷۳	۱۱	۴۹	۲۴۰	۳۰۰	قائن.....
۳	۵۰۴	۱۳۶۵	۰	۰	۴	۴	قھستان.....
۲	۴۲۲۸	۳۵۰۶	۱	۰	۲	۳	گزیک.....
۰	۰	۰	۰	۰	۰	۰	محمدشهر.....
۱۵	۱۸۸۹	۴۳۹۷	۰	۳	۹	۱۲	مود.....
۳۰	۸۵۳۰	۱۳۴۶۹	۴	۱۷	۲۶	۴۷	نهبندان.....
۷	۱۳۰۴	۱۶۲۴	۱	۲	۳	۶	نیمیلوک.....

۲۶- پروانه‌های احداث ساختمان برحسب تعداد طبقات، مساحت زمین، زیربنا و تعداد واحد مسکونی پیش‌بینی شده در آن‌ها در نقاط شهری استان خراسان رضوی: ۱۳۹۷

تعداد واحد مسکونی	مساحت زیربنا (مترمربع)	مساحت زمین (مترمربع)	تعداد پروانه احداث ساختمان بر حسب طبقه				شهر
			جمع	۱ طبقه	۲ طبقه	۳ طبقه و بیش‌تر	
۲۶۸۴۶	۶۹۳۹۶۸۶	۲۹۱۶۲۶۱	۴۷۶۸	۱۷۵۰	۲۸۱۸	۹۳۳۶	استان.....
۲	۱۸۰	۴۱۴	۰	۱	۱	۲	احمدآبادصولت.....
۹	۵۶۹	۱۳۰۶	۰	۰	۹	۹	انابد.....
۱	۸۵	۸۵	۰	۰	۱	۱	باجگیران.....
۲۳	۲۸۶۴	۴۳۲۷	۰	۹	۱۱	۲۰	باخرز.....
۰	۰	۰	۰	۰	۰	۰	بار.....
۲	۸۸	۳۲۴	۰	۰	۲	۲	بایک.....
۴۸	۸۵۲۷	۸۵۷۴	۶	۲۲	۱۳	۴۱	بجستان.....
۱۱۷	۱۶۷۷۸	۲۹۳۶۴	۱	۲۲	۱۲۳	۱۴۶	بردسکن.....
۱۲	۲۸۶۰	۲۱۴۰۱	۰	۰	۱۷	۱۷	بیدخت.....
۶۲	۲۳۳۱۴	۱۱۳۲۴۴	۱۸	۱۸	۱۵	۵۱	تایباد.....
۵۲۹	۸۸۲۹۴	۱۰۴۲۷۲	۵۳	۱۳۵	۲۵۴	۴۴۲	ترت جام.....
۴۸۹	۱۱۵۷۴۷	۶۳۵۷۹	۱۰۸	۸۵	۶۴	۲۵۷	ترت حیدریه.....
۸۵	۱۶۹۰۶	۱۹۲۱۸	۱۳	۳۶	۱۹	۶۸	جغتای.....
۴۳	۵۱۸۷	۹۹۴۶	۱	۲	۵۷	۶۰	جنگل.....
۹	۱۰۳۶	۲۱۵۳	۱	۱	۸	۱۰	چاپشلو.....
۱۴	۲۷۰۷	۴۹۵۲	۲	۰	۱۰	۱۲	چکنه.....
۳۰۷	۳۴۷۰۲	۴۵۵۰۷	۴	۹۱	۱۴۹	۲۴۴	چناران.....
۰	۰	۰	۰	۰	۰	۰	حکم اباد.....
۶۲	۱۱۳۲۱	۲۸۴۶۲	۴	۱۷	۴۱	۶۲	خرو.....
۸۸	۱۲۶۰۶	۲۰۸۶۷	۹	۲۷	۴۲	۷۸	خلیل آباد.....
۶۶	۸۵۸۳	۱۱۵۲۵	۱	۳۶	۲۷	۶۴	خواف.....
۱۴	۳۰۴۹	۴۱۲۲	۱	۵	۱۱	۱۷	داورزن.....
۱۹۸	۲۷۰۷۵	۲۵۲۹۳	۴۷	۳۵	۷۱	۱۵۳	درگز.....
۱۶	۱۹۸۱	۹۳۲۹	۳	۵	۳	۱۱	درود.....

۲۶- پروانه‌های احداث ساختمان برحسب تعداد طبقات، مساحت زمین، زیربنا و تعداد واحد مسکونی پیش‌بینی شده در آن‌ها در نقاط شهری استان خراسان رضوی: ۱۳۹۷ (دنباله)

تعداد واحد مسکونی	مساحت زیربنا (مترمربع)	مساحت زمین (مترمربع)	تعداد پروانه احداث ساختمان بر حسب طبقه				شهر
			جمع	۱ طبقه	۲ طبقه	۳ طبقه و بیش‌تر	
۹۳	۱۳۶۲۶	۱۸۳۷۳	۱۰۶	۷۶	۲۸	۲	دولت آباد
۱۲	۱۲۶۰	۱۲۱۲	۸	۱	۷	۰	رباط سنگ
۵۱	۵۴۶۲	۷۸۰۱	۳۷	۲۴	۱۱	۲	رشتخوار
۹۱	۱۲۹۳۶	۹۴۷۸	۴۵	۱۷	۱۸	۱۰	رضویه
۱۵	۱۵۳۴	۲۸۷۷	۱۹	۱۸	۱	۰	روداب
۰	۰	۰	۰	۰	۰	۰	ریواده
۴۱	۴۱۵۶	۵۵۵۴	۴۶	۲۶	۱۳	۷	ریوش
۶۱۲	۱۱۰۷۸۸	۸۲۴۴۴	۳۷۷	۹۵	۵۶	۲۲۶	سبزوار
۴۷	۵۰۶۱	۵۷۲۴	۳۵	۷	۲۰	۸	سرخس
۱۴	۱۲۲۷	۲۸۷۳	۱۵	۱۵	۰	۰	سفیدسنگ
۴۳	۳۶۹۶	۶۰۱۵	۲۹	۱۵	۱۴	۰	سلامی
۳۲	۴۲۲۲	۱۲۱۹۱	۲۶	۱۹	۶	۱	سلطان آباد
۰	۰	۰	۰	۰	۰	۰	سمیع آباد
۵۷	۷۴۶۶	۱۱۹۱۴	۴۹	۲۶	۱۷	۶	سنگان
۷	۱۱۳۷	۱۵۸۹	۵	۲	۳	۰	شادمهر
۲۷۸	۵۳۳۴۷	۸۵۳۷۳	۲۰۰	۳۲	۳۲	۱۳۶	شاندیز
۳	۲۳۰	۴۵۳	۳	۲	۱	۰	ششتمد
۸	۱۰۵۳	۱۶۵۸	۹	۷	۲	۰	شهرآباد
۳۶	۳۱۵۵	۶۵۸۵	۲۵	۱۴	۱۰	۱	شهرزو
۳۳	۳۸۵۹	۵۹۸۵	۳۰	۲۵	۵	۰	صالح آباد
۲۹۰	۶۸۶۸۲	۱۲۸۹۴۸	۱۴۵	۰	۱۰	۱۳۵	طرقبه
۱۰	۲۰۴۵	۲۶۷۳	۱۲	۶	۵	۱	عشق آباد
۶۳	۸۱۵۰	۱۴۵۶۲	۶۶	۴۵	۱۸	۳	فرهادگرد
۲۸۳	۵۴۱۵۲	۶۶۳۱۷	۲۶۷	۱۴۴	۷۷	۴۶	فریمان
۲۵	۲۰۶۹	۴۷۱۴	۲۲	۱۸	۴	۰	فیروزه

۲۶- پروانه‌های احداث ساختمان برحسب تعداد طبقات، مساحت زمین، زیربنا و تعداد واحد مسکونی پیش‌بینی شده در آن‌ها در نقاط شهری استان خراسان رضوی: ۱۳۹۷ (دنباله)

تعداد واحد مسکونی	مساحت زیربنا (مترمربع)	مساحت زمین (مترمربع)	تعداد پروانه احداث ساختمان بر حسب طبقه				شهر
			۳ طبقه و بیش‌تر	۲ طبقه	۱ طبقه	جمع	
۶۸	۱۴۱۱۰	۲۴۳۵۴	۶	۱۶	۴۷	۶۹	فیض آباد
۳۳	۳۴۰۵	۵۸۷۳	۰	۷	۲۰	۲۷	قاسم آباد
۲۴	۴۱۶۳	۵۵۷۷	۱	۱۰	۹	۲۰	قدمگاه
۱۶	۱۷۸۴	۳۳۲۶	۰	۳	۱۱	۱۴	قلندرآباد
۵۲۰	۷۶۲۵۶	۸۱۹۳۹	۵۴	۱۰۷	۲۱۵	۳۷۶	قوچان
۲۳	۲۷۶۸	۹۷۲۴	۰	۶	۱۵	۲۱	کاخک
۳	۵۱۵	۱۰۱۰	۰	۰	۸	۸	کاریز
۲۹۲	۵۲۴۰۶	۶۸۴۷۶	۶۸	۹۵	۱۳۲	۲۹۵	کاشمر
۲۸	۲۶۲۵	۵۰۹۸	۰	۵	۲۲	۲۷	کدکن
۲۹	۲۷۰۶	۳۳۲۶	۴	۶	۹	۱۹	کلات
۳۱	۲۳۲۰	۸۱۲۳	۰	۲	۳۱	۳۳	کندر
۲۷۵	۶۸۲۹۷	۱۲۰۱۰۰	۲۱	۱۵۳	۹۹	۲۷۳	گلبهار
۴۲	۴۸۴۱	۱۹۸۳۰	۴	۱۸	۱۶	۳۸	گلمکان
۳۳۹	۵۶۸۳۹	۷۴۰۱۵	۴۱	۱۲۷	۱۳۵	۳۰۳	گناباد
۶	۲۷۷۴	۴۴۷۸	۱	۱	۶	۸	لطف آباد
۷	۴۲۰	۱۰۰۱	۰	۱	۶	۷	مزدآوند
۰	۰	۰	۰	۰	۰	۰	مشکان
۱۹۰۲۴	۵۵۵۰۶۳۰	۱۲۹۴۴۶۲	۳۴۱۱	۱۲۱	۱۶۳	۳۶۹۵	مشهد
۹	۱۳۳۹	۲۷۵۷	۲	۲	۷	۱۱	مشهدریزه
۳۴	۳۹۱۵	۱۰۳۵۶	۰	۸	۲۱	۲۹	ملک آباد
۲۴	۲۹۷۹	۵۵۴۰	۰	۵	۱۷	۲۲	نشتیفان
۲۷	۳۲۷۰	۶۱۰۲	۱	۷	۱۵	۲۳	نصرآباد
۶۷	۷۶۷۰	۱۳۱۸۹	۱	۱۹	۴۱	۶۱	نقاب
۵	۴۶۰	۱۴۶۲	۰	۱	۴	۵	نوخندان
۱۵۵۰	۳۱۵۲۰۱	۱۲۲۱۰۲	۲۹۷	۱۲۱	۱۵۸	۵۷۶	نیشابور
۱۰	۱۰۳۳	۲۷۱۶	۰	۲	۱۰	۱۲	نیل شهر
۸	۵۵۵	۱۹۹۶	۰	۱	۷	۸	همت آباد
۱۲	۲۶۳۳	۵۸۵۲	۰	۱	۱۲	۱۳	یونسی

۲۷- پروانه‌های احداث ساختمان برحسب تعداد طبقات، مساحت زمین، زیربنا و تعداد واحد مسکونی پیش‌بینی شده در آن‌ها در نقاط شهری استان خراسان شمالی: ۱۳۹۷

تعداد واحد مسکونی	مساحت زیربنا (مترمربع)	مساحت زمین (مترمربع)	تعداد پروانه احداث ساختمان بر حسب طبقه				شهر
			جمع	۱ طبقه	۲ طبقه	۳ طبقه و بیش‌تر	
۴۳۴۴	۷۹۹۹۹۶	۶۳۱۸۵۲	۲۵۲۷	۱۱۹	۶۸۵	۱۰۳۳	استان
۲۷۵	۴۲۰۸۹	۴۲۷۹۱	۲۲۴	۱۱۷	۷۵	۳۲	آشخانه
۲۳	۲۷۵۹	۵۳۰۴	۲۳	۱۸	۵	۰	آوا
۴۱۹	۸۶۳۶۶	۸۲۸۷۴	۳۰۶	۱۳۰	۹۸	۷۸	اسفراین
۳۲	۴۲۵۲	۷۴۵۲	۲۷	۱۶	۹	۲	ایور
۲۴۲۱	۴۷۹۳۳۷	۲۷۴۹۰۱	۱۰۸۷	۱۰۶	۲۴۱	۷۴۰	بجنورد
۳۴	۴۶۱۰	۱۱۸۶۵	۳۷	۲۶	۹	۲	پیش قلعه
۱۶	۱۴۷۴	۶۶۴۷	۱۶	۱۰	۶	۰	تیتکانلو
۷۶	۱۴۲۲۲	۳۶۴۱۷	۸۲	۷۰	۱۰	۲	جاجرم
۱۳	۲۴۳۲	۲۵۳۸	۱۰	۲	۴	۴	چناران شهر
۳	۲۸۱	۴۲۲	۲	۰	۰	۲	حصار گرمخان
۵۳	۷۲۱۹	۱۱۵۰۳	۵۲	۴۲	۸	۲	درق
۲۳	۳۱۲۳	۶۱۱۱	۲۱	۱۲	۶	۳	راز
۷	۷۷۸	۱۳۵۰	۷	۵	۲	۰	زیارت
۱۶	۱۶۹۳	۳۸۹۳	۱۴	۱۱	۳	۰	سنخواست
۲۹	۳۶۱۵	۶۱۷۴	۲۵	۱۵	۹	۱	شوقان
۷۴۶	۱۲۵۷۹۴	۹۶۴۶۱	۴۴۲	۱۳۱	۱۶۷	۱۴۴	شیروان
۴۰	۳۹۰۴	۸۶۲۹	۴۲	۳۷	۵	۰	صفی آباد
.	.	.	۰	۰	۰	۰	غلامان
۴۸	۶۹۹۳	۸۱۳۴	۴۱	۲۱	۱۲	۸	فاروج
۷	۷۳۲	۲۲۴۰	۹	۸	۱	۰	قاضی
۱	۲۶۴	۳۵۳	۱	۰	۱	۰	قوشخانه
۵۴	۷۱۱۴	۱۲۹۸۵	۴۹	۲۳	۱۳	۳	گرمه
۸	۹۴۵	۲۸۰۸	۱۰	۹	۱	۰	لوجلی
.	.	.	۰	۰	۰	۰	یکه سعود

۲۸- پروانه‌های احداث ساختمان برحسب تعداد طبقات، مساحت زمین، زیربنا و تعداد واحد مسکونی پیش‌بینی شده در آن‌ها در نقاط شهری استان خوزستان: ۱۳۹۷

تعداد واحد مسکونی	مساحت زیربنا (مترمربع)	مساحت زمین (مترمربع)	تعداد پروانه احداث ساختمان بر حسب طبقه				شهر
			جمع	۱ طبقه	۲ طبقه	۳ طبقه و بیش‌تر	
۱۳۴۰۸	۲۲۷۴۶۱۵	۲۴۳۹۳۴۱	۱۲۴۲	۲۲۵۶	۳۴۳۴	۶۹۲۲	استان
۸۲۸	۱۱۹۹۲۶	۹۰۶۷۵	۹۰	۱۸۴	۱۲۰	۳۹۴	آبادان
۱۲	۲۳۷۲	۲۷۶۳	۱	۱	۹	۱۱	آبژدان
۱۰	۲۶۸۴	۷۲۴۹	۰	۹	۳	۱۲	آزادی
۶	۵۲۹	۹۹۴	۱	۲	۳	۶	آغاجاری
۱۶	۳۱۳۴	۱۵۴۰۲	۰	۰	۱۸	۱۸	ابوحمیظه
۴۸	۵۰۴۴	۷۵۹۲	۰	۸	۳۳	۴۱	اروندکنار
۱۷	۳۰۵۷	۵۹۵۷	۰	۴	۱۰	۱۴	الهایی
۲۱	۵۱۱۳	۷۰۸۴	۰	۸	۱۸	۲۶	الوان
۲۹۸	۳۳۳۸۵	۵۰۴۸۰	۳۲	۴۱	۱۶	۸۹	امیدیه
۴۱۹	۵۴۶۲۴	۵۶۷۱۵	۳۹	۶۳	۲۲۲	۳۲۴	اندیمشک
۵۲۲۰	۹۰۵۷۳۸	۴۴۱۲۶۳	۴۷۵	۶۵۸	۳۳۰	۱۴۶۳	اهواز
۳۳۸	۴۳۹۷۰	۳۴۹۳۶	۴۷	۶۳	۷۶	۱۸۶	ایذه
۵۴	۸۵۲۰	۸۷۷۹	۲	۱۱	۳۵	۴۸	باغ ملک
۶۵	۹۱۴۵	۱۳۰۷۲	۲	۴۳	۱۱	۵۶	بستان
۴۱۶	۵۷۴۸۰	۳۸۰۳۶	۴۲	۷۸	۶۵	۱۸۵	بندرامام خمینی
۷۵۳	۱۲۶۷۲۷	۱۰۳۸۱۳	۹۲	۹۵	۴۳	۲۳۰	بندرماهشهر
۶۲۶	۱۰۶۷۸۳	۱۰۲۱۷۱	۴۴	۱۶۷	۳۵۲	۵۶۳	بهبهان
۰	۳۰۰	۵۰۰	۰	۰	۱	۱	بیدروبه
۱۷	۲۷۲۶	۶۱۹۶	۰	۰	۱۹	۱۹	ترکالکی
۶۴	۱۰۴۲۸	۲۶۵۸۷	۲	۳	۶۰	۶۵	تشان
۲۳	۳۸۷۹	۵۳۲۴	۲	۸	۱۰	۲۰	جایزان
۲۲	۳۲۴۰	۵۹۸۵	۰	۳	۱۹	۲۲	جنت مکان
۰	۰	۰	۰	۰	۰	۰	جولکی
۱۹	۲۶۲۳	۴۴۱۴	۰	۰	۱۹	۱۹	چغامیش

۲۸- پروانه‌های احداث ساختمان برحسب تعداد طبقات، مساحت زمین، زیربنا و تعداد واحد مسکونی پیش‌بینی شده در آن‌ها در نقاط شهری استان خوزستان: ۱۳۹۷ (دنباله)

تعداد واحد مسکونی	مساحت زیربنا (مترمربع)	مساحت زمین (مترمربع)	تعداد پروانه احداث ساختمان بر حسب طبقه				شهر
			جمع	۱ طبقه	۲ طبقه	۳ طبقه و بیش‌تر	
۰	۰	۰	۰	۰	۰	۰	چم گلک
۱۵	۲۹۴۶	۵۵۱۸	۰	۳	۱۴	۱۷	چمران
۲۱	۲۴۱۰	۴۱۴۰	۰	۷	۱۳	۲۰	چوبیده
۲۶	۳۸۳۴	۶۹۱۰	۰	۳	۲۲	۲۵	حر
۲	۲۳۹	۴۱۳	۰	۰	۴	۴	حسینیه
۲۲	۲۸۱۶	۵۱۶۷	۰	۲	۲۰	۲۲	حمزه
۸۸	۱۸۴۳۳	۲۴۵۷۴	۰	۱۷	۵۰	۶۷	حمیدیه
۴۵۹	۷۲۴۰۶	۵۵۶۳۰	۲۷	۹۵	۱۹۲	۳۱۴	خرمشهر
۲۰	۲۲۳۵	۵۱۹۷	۰	۷	۱۳	۲۰	خنافره
۷	۸۹۷	۱۵۸۲	۰	۰	۷	۷	دارخوین
۸۵۵	۱۶۵۵۹۴	۸۰۹۷۱	۱۷۳	۹۸	۱۹۵	۴۶۶	دزفول
۲۴	۴۲۲۷	۵۳۶۴	۰	۱۰	۱۸	۲۸	دهدز
۸۶	۱۰۹۷۴	۲۱۹۹۲	۱	۷	۷۱	۷۹	رامشیر
۳۷۷	۵۹۰۰۹	۶۰۳۰۶	۴۵	۱۱۹	۱۲۷	۲۹۱	رامهرمز
۰	۰	۰	۰	۰	۰	۰	رفیع
۰	۰	۰	۰	۰	۰	۰	رود زرد ماشین
۰	۰	۰	۰	۰	۰	۰	زاووت
۱۳	۱۴۸۹	۳۳۸۰	۰	۰	۱۳	۱۳	زهرة
۱۸	۲۵۳۷	۸۱۶۴	۰	۹	۱۶	۲۵	سالند
۸	۱۴۵۸	۲۵۰۶	۱	۱	۷	۹	سرداران
۱۰	۱۹۳۵	۲۲۸۵	۱	۳	۷	۱۱	سردشت
۰	۰	۰	۰	۰	۰	۰	سلطان آباد
۳	۴۹۷	۱۶۸۷	۰	۰	۳	۳	سماله
۲۳۹	۴۰۲۷۸	۴۵۳۲۸	۷	۴۷	۱۳۸	۱۹۲	سوسنگرد
۱۳	۱۹۰۱	۱۸۰۲	۱	۵	۴	۱۰	سیاه منصور

۲۸- پروانه‌های احداث ساختمان برحسب تعداد طبقات، مساحت زمین، زیربنا و تعداد واحد مسکونی پیش‌بینی شده در آن‌ها در نقاط شهری استان خوزستان: ۱۳۹۷ (دنباله)

تعداد واحد مسکونی	مساحت زیربنا (مترمربع)	مساحت زمین (مترمربع)	تعداد پروانه احداث ساختمان بر حسب طبقه				شهر
			جمع	۱ طبقه	۲ طبقه	۳ طبقه و بیش‌تر	
۷۲	۹۶۰۵	۱۱۸۵۲	۵۹	۴۰	۱۷	۲	شادگان
۶	۹۱۸	۱۵۰۸	۶	۶	۰	۰	شاوور
۲۲	۲۳۸۱	۳۶۶۷	۲۰	۱۶	۴	۰	شرافت
۴۱	۵۲۴۱	۴۹۳۹	۳۷	۲۱	۱۳	۳	شمس آباد
۱۱	۱۱۶۹	۲۲۵۵	۱۰	۱۰	۰	۰	شهر امام
۰	۰	۰	۰	۰	۰	۰	شهین
۱۳۴	۲۷۱۱۴	۴۸۶۸۳	۹۶	۴۱	۳۸	۱۷	شوش
۲۴۶	۵۲۲۵۷	۳۱۳۹۷	۱۵۷	۳۹	۵۶	۶۲	شوشتر
۱۰۷	۷۲۶۱۹	۶۷۶۷۲۵	۱۰۹	۸۶	۲۲	۱	شیبان
۸	۹۷۵	۲۲۴۲	۸	۸	۰	۰	صالح شهر
۱۷	۲۱۲۰	۳۲۲۴	۱۴	۹	۵	۰	صفی آباد
۶۵	۸۳۹۷	۱۴۰۲۳	۶۸	۶۳	۴	۱	صیدون
۰	۰	۰	۰	۰	۰	۰	عنبر
۱۸	۳۱۰۵	۵۴۲۸	۱۸	۱۵	۲	۱	فتح المبین
۸۱	۱۱۱۱۰	۱۶۲۷۴	۷۵	۶۴	۹	۲	قلعه تل
۹	۱۲۵۳	۲۴۴۱	۹	۸	۱	۰	قلعه خواجه
۰	۰	۰	۰	۰	۰	۰	کوت سیدنعم
۱۷۴	۳۴۰۵۵	۶۳۸۶۰	۱۴۰	۹۶	۳۹	۵	کوت عبدالله
۸۴	۱۲۴۷۸	۲۱۵۹۶	۷۸	۳۵	۴۱	۲	گتوند
۰	۰	۰	۰	۰	۰	۰	گلگیر
۱۳	۱۹۷۲	۶۸۲۰	۱۳	۱۳	۰	۰	گوریه
۷۵	۸۳۳۷	۱۲۷۰۵	۶۴	۴۸	۱۶	۰	لالی
۹۱	۱۹۳۶۵	۹۳۶۶	۳۶	۱۴	۱۵	۷	مسجد سلیمان
۳	۴۸۹	۹۱۷	۳	۳	۰	۰	مشراگه
۰	۰	۰	۰	۰	۰	۰	مقاومت

۲۸- پروانه‌های احداث ساختمان بر حسب تعداد طبقات، مساحت زمین، زیربنا و تعداد واحد مسکونی پیش‌بینی شده در آن‌ها در نقاط شهری استان خوزستان: ۱۳۹۷ (دنباله)

تعداد واحد مسکونی	مساحت زیربنا (مترمربع)	مساحت زمین (مترمربع)	تعداد پروانه احداث ساختمان بر حسب طبقه				شهر
			جمع	۱ طبقه	۲ طبقه	۳ طبقه و بیش‌تر	
۱۷۸	۲۷۴۶۱	۴۸۴۰۷	۱۵۵	۱۲۲	۳۰	۳	ملاتانی
۲۴	۳۰۴۵	۳۸۶۵	۲۶	۲۴	۲	۰	منصوریه
۳۸	۵۸۱۳	۶۵۹۳	۳۲	۲۵	۵	۲	میانرود
۶۱	۵۶۰۳	۷۵۵۴	۵۸	۵۳	۵	۰	میداود
۳۴	۵۳۹۱	۹۶۳۷	۳۵	۳۴	۱	۰	مینوشهر
۳۵	۴۲۶۸	۶۹۴۵	۳۴	۳۰	۴	۰	هفتگل
۸۵	۲۵۹۸۵	۱۹۶۳۳	۵۸	۱۹	۳۴	۵	هندیجان
۵۲	۷۸۲۱	۹۴۹۷	۵۰	۴۵	۵	۰	هویزه
۲۶	۶۷۲۶	۸۲۸۵	۱۹	۱۱	۶	۲	ویس

مرکز آمار ایران

۲۹- پروانه‌های احداث ساختمان برحسب تعداد طبقات، مساحت زمین، زیربنا و تعداد واحد مسکونی پیش‌بینی شده در آن‌ها در نقاط شهری استان زنجان: ۱۳۹۷

تعداد واحد مسکونی	مساحت زیربنا (مترمربع)	مساحت زمین (مترمربع)	تعداد پروانه احداث ساختمان بر حسب طبقه				شهر
			۳ طبقه و بیش‌تر	۲ طبقه	۱ طبقه	جمع	
۵۳۴۹	۱۰۵۷۲۵۲	۶۷۵۵۰۹	۱۵۲۹	۱۲۱	۵۰۵	۲۱۵۵	استان
۹۷	۱۶۴۸۸	۱۷۶۶۲	۱۷	۴۰	۱۷	۷۴	آب بر
۸۸۰	۱۴۶۰۵۳	۹۷۳۶۱	۲۳۵	۱۵۰	۱۱۰	۴۹۵	ابهر
۹	۹۹۹	۱۷۰۲	۰	۱	۷	۸	ارمغانخانه
۴۲	۵۱۶۰	۴۵۶۷	۵	۱۹	۶	۳۰	چورزق
۶	۱۲۹۶	۱۵۳۱	۰	۳	۲	۵	حلب
۲۷۹	۴۶۰۱۹	۳۱۸۰۰	۵۷	۱۰۷	۲۸	۱۹۲	خرمدره
۵۳	۶۵۱۹	۱۳۱۱۳	۱	۱۹	۲۱	۴۱	دندی
۲۳	۳۰۰۹	۳۵۱۰	۳	۶	۶	۱۵	زرین آباد
۳۱	۵۶۶۷	۸۹۰۸	۱	۱۲	۱۹	۳۲	زرین رود
۳۳۶۳	۷۲۹۴۰۸	۳۵۱۵۱۸	۱۱۶۴	۲۷۰	۳۷	۱۴۷۱	زنجان
۴۷	۷۲۰۵	۲۱۱۹۸	۳	۵	۴۶	۵۴	سجاس
۶۵	۷۶۲۱	۱۲۲۹۳	۱	۱۴	۳۹	۵۴	سلطانیه
۲۰	۱۳۳۲	۳۸۶۱	۴	۸	۲	۱۴	سهرورد
۲۲	۵۳۴۳	۷۲۱۵	۳	۶	۱۲	۲۱	صایین قلعه
۲۵۳	۴۰۷۲۷	۴۰۳۶۴	۲۰	۹۷	۹۱	۲۰۸	قیدار
۳۰	۳۸۱۲	۱۰۲۱۴	۱	۱۱	۱۶	۲۸	کرسف
۲۴	۳۰۵۰	۴۶۵۲	۰	۴	۱۸	۲۲	گرماب
۴۲	۵۹۴۹	۵۸۰۲	۴	۲۰	۱۰	۳۴	ماه نشان
۲۲	۳۷۸۶	۵۰۳۲	۱	۱۱	۴	۱۶	نوربهار
۰	۰	۰	۰	۰	۰	۰	نیک پی
۴۱	۱۷۸۰۹	۳۳۲۰۶	۹	۱۸	۱۴	۴۱	هیدج

مرکز آمار ایران

۳۰- پروانه‌های احداث ساختمان برحسب تعداد طبقات، مساحت زمین، زیربنا و تعداد واحد مسکونی پیش‌بینی شده در آن‌ها در نقاط شهری استان سمنان: ۱۳۹۷

تعداد واحد مسکونی	مساحت زیربنا (مترمربع)	مساحت زمین (مترمربع)	تعداد پروانه احداث ساختمان بر حسب طبقه			جمع	شهر
			۳ طبقه و بیشتر	۲ طبقه	۱ طبقه		
۳۱۹۳	۷۵۳۱۴۷	۶۳۹۰۵۳	۶۶۹	۴۸۸	۶۳۴	۱۷۹۱	استان
۱۵	۳۵۷۲	۳۴۱۷۳	۰	۴	۱۶	۲۰	آرادان
۱۷	۲۶۱۳	۶۷۲۶	۱	۱	۱۲	۱۴	امیریه
۲۹	۴۵۴۸	۲۹۶۴	۴	۴	۴	۱۲	ایوانکی
۵۲	۱۰۵۷۳	۳۴۹۷۴	۶	۷	۳۰	۴۳	بسطام
۷	۷۹۸	۱۲۸۲	۰	۱	۷	۸	بیارجمند
۵۵۹	۹۷۲۴۷	۸۰۱۲۰	۶۹	۵۵	۵۰	۱۷۴	دامغان
۳۴	۴۸۷۶	۱۴۶۸۹	۱	۱۰	۲۳	۳۴	درجزین
۴۴	۶۴۶۳	۲۷۱۱۹	۳	۱۲	۲۲	۳۷	دیباچ
۷	۱۶۳۱	۱۰۷۳	۲	۱	۳	۶	رودیان
۳۳	۶۱۳۷	۵۳۸۸	۳	۶	۱۵	۲۴	سرخه
۱۳۹۷	۲۸۱۹۸۰	۱۰۰۵۹۴	۳۳۲	۵۵	۲۸	۴۱۵	سمنان
۸۶۱	۱۷۲۷۹۹	۱۱۱۵۶۸	۱۴۶	۱۶۰	۱۴۸	۴۵۴	شاهرود
۲۴۳	۴۲۱۷۷	۵۲۸۹۷	۳۷	۶۸	۹	۱۱۴	شهمیرزاد
۲۶	۴۰۰۳	۶۲۰۴	۱	۹	۱۲	۲۲	کلاته خبیج
۷	۸۲۵	۱۰۵۱	۰	۲	۵	۷	کلاته
۲	۱۶۱	۲۹۱	۰	۰	۲	۲	کهن آباد
۴۰۲	۷۸۸۲۹	۱۳۲۲۷۷	۳۶	۶۹	۲۱۹	۳۲۴	گرمسار
۱۱	۱۹۸۷	۱۳۸۶	۳	۲	۲	۷	مجن
۱۳۳	۲۲۳۹۰	۲۰۱۸۳	۲۴	۲۰	۱۵	۵۹	مهدی شهر
۱۴	۲۵۳۸	۴۰۹۴	۱	۲	۱۲	۱۵	میامی

مرکز آمار ایران

۳۱- پروانه‌های احداث ساختمان برحسب تعداد طبقات، مساحت زمین، زیربنا و تعداد واحد مسکونی پیش‌بینی شده در آن‌ها در نقاط شهری استان سیستان و بلوچستان: ۱۳۹۷

تعداد واحد مسکونی	مساحت زیربنا (مترمربع)	مساحت زمین (مترمربع)	تعداد پروانه احداث ساختمان بر حسب طبقه				شهر
			جمع	۱ طبقه	۲ طبقه	۳ طبقه و بیش‌تر	
۵۰۸۳	۱۹۶۸۲۷	۶۸۳۱۶۳	۲۳۷۳	۱۰۷۰	۵۲۴	۷۷۹	استان
۰	۰	۰	۰	۰	۰	۰	آشار
۱۱	۱۲۴۱	۳۴۳۰	۱۳	۱۳	۰	۰	ادیمی
۲۷	۳۶۱۰	۸۶۸۰	۲۶	۲۲	۴	۰	اسپکه
۳۸۲	۷۵۶۷۵	۸۱۶۰۱	۲۸۵	۱۸۸	۷۰	۲۷	ایران‌شهر
۱	۶۰	۴۰۰	۱	۱	۰	۰	بزمان
۴۰	۴۶۲۶	۷۶۳۷	۳۶	۲۹	۶	۱	بمپور
۷	۵۹۳	۱۸۸۸	۸	۸	۰	۰	بنت
۸	۱۱۳۱	۱۸۵۲	۸	۸	۰	۰	بنجار
۰	۰	۰	۰	۰	۰	۰	پارود
۰	۰	۰	۰	۰	۰	۰	پلان
۳۳	۳۷۴۱	۱۳۳۱۷	۳۴	۳۴	۰	۰	پیشین
۵	۳۶۳	۱۵۸۸	۵	۵	۰	۰	جالق
۹۹۴	۱۶۵۰۷۳	۸۶۷۶۷	۲۹۱	۴۲	۶۲	۱۸۷	چابهار
۰	۰	۰	۰	۰	۰	۰	چگرد
۳۴	۵۰۳۹	۹۷۳۵	۴۰	۳۷	۳	۰	خاش
۰	۰	۰	۰	۰	۰	۰	ده رییس
۳	۱۵۰	۶۵۹	۳	۳	۰	۰	دوست محمد
۳	۲۸۶	۲۳۰۶	۴	۴	۰	۰	راسک
۰	۰	۰	۰	۰	۰	۰	ریگ ملک
۳۰۱	۴۹۸۲۴	۵۶۹۵۲	۲۴۶	۱۶۴	۳۲	۵۰	زابل
۲۹۰۵	۵۳۳۳۱۵	۲۸۰۹۴۱	۱۰۸۴	۳۰۵	۲۷۹	۵۰۰	زاهدان
۱	۱۳۹	۴۵۰	۱	۱	۰	۰	زرآباد
۲۱	۳۲۱۶	۵۱۲۴	۲۰	۱۶	۳	۱	زهک
۰	۰	۰	۰	۰	۰	۰	ساربوک

۳۱- پروانه‌های احداث ساختمان بر حسب تعداد طبقات، مساحت زمین، زیربنا و تعداد واحد مسکونی پیش‌بینی شده در آن‌ها در نقاط شهری استان سیستان و بلوچستان: ۱۳۹۷ (دنباله)

تعداد واحد مسکونی	مساحت زیربنا (مترمربع)	مساحت زمین (مترمربع)	تعداد پروانه احداث ساختمان بر حسب طبقه				شهر
			جمع	۱ طبقه	۲ طبقه	۳ طبقه و بیش‌تر	
۳۳	۶۳۳۴	۶۶۱۰	۲۵	۱۲	۱۱	۲	سراوان
۶	۴۵۹۴	۱۹۴۷	۵	۰	۳	۲	سرباز
۷	۷۹۵	۲۸۷۰	۸	۷	۱	۰	سوران
۰	۰	۰	۰	۰	۰	۰	سیرکان
۰	۰	۰	۰	۰	۰	۰	شهرک سرجنگل
۳	۴۰۷	۱۰۳۸	۳	۳	۰	۰	شهرک علی اکبر
۲۰	۲۳۴۶	۴۴۲۹	۱۸	۱۶	۲	۰	فנוچ
۰	۰	۰	۰	۰	۰	۰	قرقری
۲۲	۲۱۴۵	۵۰۴۸	۲۱	۲۰	۰	۱	قصرقند
۳۹	۴۵۸۸	۶۴۰۳	۲۵	۷	۱۶	۲	کنارک
۰	۰	۰	۰	۰	۰	۰	کتیج
۳	۱۶۰	۷۶۷	۳	۳	۰	۰	گشت
۱۵	۳۵۹۰	۴۲۶۹۷	۱۸	۱۵	۳	۰	گلمورتی
۴۸	۴۸۷۴	۱۸۰۶۷	۵۴	۵۴	۰	۰	محمدان
۰	۰	۰	۰	۰	۰	۰	محمدآباد
۱۰	۱۴۶۶	۵۶۳۹	۱۰	۹	۱	۰	محمدی
۶	۳۵۲۴	۵۱۲۸	۷	۷	۰	۰	مهرستان
۲۰	۳۱۴۶	۳۴۲۸	۱۵	۶	۹	۰	میرجاوه
۰	۰	۰	۰	۰	۰	۰	نصرت آباد
۱	۵۲	۳۷۸	۱	۱	۰	۰	نگور
۲۳	۳۶۷۷	۶۳۷۷	۲۷	۲۵	۲	۰	نوک آباد
۵۰	۶۹۹۷	۶۰۱۶	۲۷	۴	۱۷	۶	نیک شهر
۱	۵۰	۱۹۹۴	۱	۱	۰	۰	هیدوچ

۳۲- پروانه‌های احداث ساختمان برحسب تعداد طبقات، مساحت زمین، زیربنا و تعداد واحد مسکونی پیش‌بینی شده در آن‌ها در نقاط شهری استان فارس: ۱۳۹۷

تعداد واحد مسکونی	مساحت زیربنا (مترمربع)	مساحت زمین (مترمربع)	تعداد پروانه احداث ساختمان بر حسب طبقه				شهر
			جمع	۱ طبقه	۲ طبقه	۳ طبقه و بیش‌تر	
۱۷۳۷۳	۳۴۵۹۴۰۷	۶۴۶۴۰۳۵	۲۳۷۱	۲۴۵۶	۴۳۱۶	۹۱۴۳	استان.....
۳۲۸	۶۲۴۹۳	۸۶۳۳۶	۳۱	۹۶	۱۲۹	۲۵۶	آباده.....
۲۳	۴۱۷۰	۹۷۰۰	۰	۶	۱۵	۲۱	آباده طشک.....
۰	۰	۰	۰	۰	۰	۰	ارد.....
۱۶۶	۳۰۳۴۹	۲۷۱۸۵	۳۱	۲۳	۲۵	۷۹	اردکان.....
۱۰۹	۲۶۱۷۹	۹۲۷۴۳	۶	۲۹	۶۳	۹۸	ارسنجان.....
۲۱۷	۴۰۲۹۷	۴۰۹۲۱	۱۳	۴۵	۱۳۷	۱۹۵	استهبان.....
۲۰	۳۵۳۴	۷۷۵۲	۰	۲	۱۷	۱۹	اسیر.....
۵۸	۸۸۶۸	۱۸۴۵۲	۲	۵	۴۲	۴۹	اشکنان.....
۱۵	۲۳۱۲	۵۰۱۵	۰	۰	۱۶	۱۶	افزر.....
۱۱۲	۱۹۶۳۳	۱۹۲۲۰	۱۶	۳۸	۲۶	۸۰	اقلید.....
۳۴	۵۱۸۶	۹۹۱۸	۰	۰	۳۵	۳۵	امام شهر.....
۴۱	۴۷۹۵	۱۷۳۱۸	۱	۲	۳۱	۳۴	اهل.....
۱۲۶	۵۳۱۱۷	۴۶۲۳۰	۵	۳۰	۴۸	۸۳	اوز.....
۳۷	۵۴۱۴	۹۶۱۱	۱	۰	۳۶	۳۷	ایچ.....
۱۴	۲۱۸۲	۴۱۰۳	۰	۰	۱۴	۱۴	ایزدخواست.....
۴۴	۷۰۹۵	۱۱۳۱۶	۰	۵	۳۹	۴۴	باب انار.....
۱	۱۵۸	۶۷۱	۰	۰	۱	۱	بابامنیر.....
۹	۱۶۷۵	۳۳۹۸	۰	۲	۸	۱۰	بالاده.....
۳۷	۵۳۲۰	۱۱۴۳۳	۰	۲	۲۸	۳۰	بنارویه.....
۲۰	۳۵۷۳	۴۸۷۸	۰	۲	۱۶	۱۸	بهمن.....
۳۳	۵۴۹۵	۷۱۲۹	۱	۷	۱۹	۲۷	بوانات.....
۴۷	۶۹۰۹	۱۳۰۴۴	۰	۵	۳۹	۴۴	بیرم.....
۵۰	۹۴۵۲	۱۰۳۰۷	۳	۷	۳۳	۴۳	بیضا.....
۶۹	۹۷۱۳	۱۸۸۹۵	۲	۵	۵۷	۶۴	جنت شهر.....

۳۲- پروانه‌های احداث ساختمان برحسب تعداد طبقات، مساحت زمین، زیربنا و تعداد واحد مسکونی پیش‌بینی شده در آن‌ها در نقاط شهری استان فارس: ۱۳۹۷ (دنباله)

تعداد واحد مسکونی	مساحت زیربنا (مترمربع)	مساحت زمین (مترمربع)	تعداد پروانه احداث ساختمان بر حسب طبقه				شهر
			جمع	۱ طبقه	۲ طبقه	۳ طبقه و بیش‌تر	
۵۱۴	۱۱۴۱۸۹	۹۴۴۶۱	۳۳۸	۱۳۵	۹۸	۱۰۵	جهرم
۲۸	۴۵۵۲	۱۱۵۱۹	۴۵	۳۶	۹	۰	جویم
۰	۰	۰	۰	۰	۰	۰	چاه ورز
۷۱	۱۲۲۶۴	۱۹۹۰۶	۷۱	۶۲	۷	۲	حاجی آباد
۹	۱۲۶۸	۳۳۰۰	۹	۸	۱	۰	حسامی
۸	۱۱۴۷	۲۱۶۵	۸	۸	۰	۰	حسن اباد
۲۴	۳۱۷۳	۴۱۸۷	۲۹	۲۲	۷	۰	خانه زنیان
۶	۱۳۳۴	۲۳۳۵	۴	۲	۲	۰	خانیمن
۱۵	۳۱۷۶	۱۶۶۸۹	۱۴	۱۲	۲	۰	خاوران
۵۱	۸۰۱۴	۱۵۵۰۷	۵۳	۴۴	۹	۰	خرامه
۴۸	۱۲۰۳۱	۲۴۲۳۰	۲۹	۳۱	۴	۴	خشت
۱۶۳	۳۷۹۲۸	۵۲۹۵۳	۱۳۴	۵۱	۶۱	۲۲	خنج
۴۹	۱۷۳۱۱	۱۴۴۰۰	۲۹	۱۱	۱۸	۱۰	خور
۱۰	۱۳۹۰	۳۱۶۰	۱۰	۹	۱	۰	خوزی
۴۱	۶۴۲۵	۸۶۳۲	۲۶	۱۳	۱۶	۷	خومه زار
۲۳۱	۴۶۳۹۱	۵۴۹۹۸	۱۹۷	۷۶	۵۴	۶۷	داراب
۱۱	۱۷۳۸	۱۹۷۷	۹	۶	۳	۰	داریان
۳۰	۳۷۹۱	۱۰۰۶۴	۳۰	۳۰	۰	۰	دبیران
۱۱	۱۴۶۷	۲۶۸۲	۱۱	۱۱	۰	۰	دژکرد
۲۲	۳۴۰۳	۸۰۶۸	۲۲	۱۹	۲	۱	دهرم
۴	۳۶۱	۱۰۲۶	۴	۴	۰	۰	دوبرجی
۳۲	۳۶۹۴	۸۶۲۸	۳۲	۳۰	۲	۰	دوزه
۸	۱۲۷۳	۱۷۳۳	۸	۶	۲	۰	رامجرد
۰	۰	۰	۰	۰	۰	۰	رستاق
۳۴	۵۳۵۶	۸۴۷۳	۳۶	۳۴	۲	۰	رونیز

۳۲- پروانه‌های احداث ساختمان برحسب تعداد طبقات، مساحت زمین، زیربنا و تعداد واحد مسکونی پیش‌بینی شده در آن‌ها در نقاط شهری استان فارس: ۱۳۹۷ (دنباله)

تعداد واحد مسکونی	مساحت زیربنا (مترمربع)	مساحت زمین (مترمربع)	تعداد پروانه احداث ساختمان بر حسب طبقه				شهر
			جمع	۱ طبقه	۲ طبقه	۳ طبقه و بیش‌تر	
۱۹	۲۳۵۶	۵۱۱۳	۱۸	۱۷	۱	۰	زاهدشهر
۱۱۱	۱۹۶۴۵	۳۸۱۴۹	۸۵	۳۹	۳۲	۱۴	زرقان
۱۹	۳۶۱۰	۱۴۸۴۲	۱۹	۱۳	۶	۰	سده
۹۵	۱۷۱۶۷	۲۲۹۹۳	۹۲	۷۸	۹	۵	سروستان
۴۳	۷۳۸۴	۸۳۶۱	۳۶	۱۴	۱۷	۵	سعادت شهر
۰	۰	۰	۰	۰	۰	۰	سلطان شهر
۲	۳۱۸	۹۹۳	۲	۱	۱	۰	سورمق
۵	۱۱۴۸	۱۶۶۷	۷	۴	۳	۰	سیدان
۶	۹۱۰	۲۰۸۰	۷	۴	۳	۰	ششده
۵۳	۸۵۱۰	۱۷۷۶۱	۵۳	۴۷	۶	۰	شهرپیر
۷۸۶	۱۸۱۴۰۸	۲۵۹۹۴۰	۴۴۷	۲۷	۱۴۷	۲۷۳	شهرصدرا
۸۱۱۸	۱۶۴۷۲۱۱	۵۹۹۱۴۶	۱۹۰۷	۱۴۰	۴۰۳	۱۳۶۴	شیراز
۳۶	۵۹۹۰	۱۰۲۵۷	۳۹	۳۴	۵	۰	صغاد
۱۷۰	۳۲۶۱۳	۶۴۶۸۷	۱۵۶	۱۰۳	۴۴	۹	صفاشهر
۰	۰	۰	۰	۰	۰	۰	طسوج
۳۲	۶۰۳۰	۱۱۱۷۳	۳۲	۲۵	۷	۰	علامرودشت
۲۴	۴۱۸۵	۱۱۳۶۶	۱۷	۶	۱۰	۱	عماد شهر
۳۴	۳۳۱۳	۸۹۵۱	۳۶	۳۵	۱	۰	فدامی
۷۸	۱۵۹۳۸	۳۳۴۳۰	۷۹	۷۴	۳	۲	فراشبند
۶۸۹	۱۱۸۷۳۱	۱۳۴۵۷۲	۴۸۰	۴۱۶	۵۰	۱۴	فسا
۳۵۲	۶۳۳۰۰	۶۶۰۰۶	۲۲۹	۱۰۲	۱۰۸	۱۹	فیروزآباد
۷۵	۱۲۷۱۵	۳۵۸۴۲	۷۷	۷۲	۵	۰	قادرآباد
۵۹	۹۵۸۸	۱۳۰۷۶	۵۳	۴۶	۵	۲	قایمیه
۱۸	۲۲۹۴	۴۵۳۳	۱۷	۱۶	۱	۰	قره بلاغ
۹	۱۴۷۶	۳۰۷۵	۹	۷	۲	۰	قطب آباد

۳- پروانه‌های احداث ساختمان برحسب تعداد طبقات، مساحت زمین، زیربنا و تعداد واحد مسکونی پیش‌بینی شده در آن‌ها در نقاط شهری استان فارس: ۱۳۹۷ (دنباله)

تعداد واحد مسکونی	مساحت زیربنا (مترمربع)	مساحت زمین (مترمربع)	تعداد پروانه احداث ساختمان بر حسب طبقه				شهر
			جمع	۱ طبقه	۲ طبقه	۳ طبقه و بیش‌تر	
۳۰	۴۰۷۸	۷۱۳۱	۲۷	۱	۱	۲۹	قطرویه
۹۵	۱۴۳۱۷	۲۳۸۸۴	۳۷	۳۹	۶	۸۲	قیر
۲۹	۳۹۶۰	۸۵۹۲	۲۶	۴	۱	۳۱	کارزین (فتح آباد)
۵۴۰	۱۲۴۰۸۴	۸۹۸۸۹	۱۹	۱۹۸	۱۳۸	۳۵۵	کازرون
۱۰	۱۷۱۰	۲۶۵۵	۲	۶	۰	۸	کامفیروز
۴۳	۶۸۵۰	۱۱۲۱۸	۲۶	۱۱	۲	۳۹	کره ای
۲۷	۴۳۱۹	۹۳۷۰	۲۵	۱	۰	۲۶	کنارتخته
۲۱۹	۴۴۷۰۱	۶۶۳۷۰	۱۲۳	۵۷	۱۶	۱۹۶	کوار
۹	۱۳۶۶	۲۲۲۳	۷	۱	۰	۸	کوپن
۸	۱۲۶۱	۳۰۰۵	۷	۱	۰	۸	کوهنجان
۳۱۷	۶۲۹۹۸	۵۹۶۷۹	۷۷	۹۴	۲۱	۱۹۲	گراش
۹۵	۲۰۸۲۷	۳۰۳۹۸	۵۵	۳۱	۴	۹۰	گله دار
۲۸۹	۵۸۴۲۷	۶۶۵۵۴	۱۴۶	۵۸	۱۴	۲۱۸	لار
۳۲۹	۶۶۰۳۷	۱۱۷۰۲۹	۱۸۰	۵۳	۱۱	۲۴۴	لامرد
۱۹	۳۹۰۰	۱۵۴۳۵	۱۲	۶	۲	۲۰	لپویی
۵۶	۹۴۰۰	۱۷۴۹۵	۵۴	۵	۰	۵۹	لطیفی
۸	۱۰۳۷	۲۲۶۹	۸	۰	۰	۸	مادر سلیمان
۲۳	۳۶۶۳	۸۰۰۴	۱۷	۳	۲	۲۲	مبارک آباد دیز
۰	۰	۰	۰	۰	۰	۰	محملة
۴۸۹	۸۹۶۹۱	۷۳۰۵۰	۱۲۱	۱۲۰	۷۲	۳۱۳	مرودشت
۱۳	۱۵۸۰	۲۶۰۱	۱۱	۱	۰	۱۲	مزایجان
۳۹	۶۰۸۳	۱۷۸۷۸	۳۹	۲	۰	۴۱	مشکان
۴۱	۶۳۳۱	۱۰۴۳۸	۳۰	۸	۱	۳۹	مصیری
۱۲۳	۲۶۶۳۰	۳۴۳۴۱۹۳	۸۶	۱۱	۴	۱۰۱	مهر
۱۸	۲۸۰۵	۵۶۶۰	۱۹	۱	۱	۲۱	میان شهر

۳۲- پروانه‌های احداث ساختمان برحسب تعداد طبقات، مساحت زمین، زیربنا و تعداد واحد مسکونی پیش‌بینی شده در آن‌ها در نقاط شهری استان فارس: ۱۳۹۷ (دنباله)

تعداد واحد مسکونی	مساحت زیربنا (مترمربع)	مساحت زمین (مترمربع)	تعداد پروانه احداث ساختمان بر حسب طبقه				شهر
			۳ طبقه و بیش‌تر	۲ طبقه	۱ طبقه	جمع	
۷۰	۱۱۰۳۶	۲۲۱۷۷	۱	۱۵	۵۵	۷۱	میمند
۴	۷۶۵	۱۰۲۲	۰	۱	۳	۴	نوبندگان
۱۷	۲۹۳۵	۷۱۵۱	۰	۲	۲۰	۲۲	نوجین
۲	۳۶۴	۵۸۱	۰	۰	۲	۲	نودان
۱۴۸	۳۵۹۰۹	۳۵۵۰۵	۲۵	۹۴	۸	۱۲۷	نورآباد
۳۰۶	۵۱۹۸۹	۶۸۱۷۷	۱۱	۱۳۹	۱۴۰	۲۹۰	نی ریز
۲۷	۴۱۵۸	۵۴۹۲	۰	۶	۱۴	۲۰	هماشهر
۶۷	۱۰۷۶۱	۲۴۲۱۹	۰	۷	۶۶	۷۳	وراوی

مرکز آمار ایران

۳۳- پروانه‌های احداث ساختمان برحسب تعداد طبقات، مساحت زمین، زیربنا و تعداد واحد مسکونی پیش‌بینی شده در آن‌ها در نقاط شهری استان قزوین: ۱۳۹۷

تعداد واحد مسکونی	مساحت زیربنا (مترمربع)	مساحت زمین (مترمربع)	تعداد پروانه احداث ساختمان بر حسب طبقه				شهر
			جمع	۱ طبقه	۲ طبقه	۳ طبقه و بیش‌تر	
۶۰۳۳	۱۱۵۹۳۱۹	۷۷۶۲۱۷	۱۴۴۹	۳۷۱	۳۱۰	۳۰۳۰	استان
۲۹	۴۵۴۱	۴۰۳۴	۸	۶	۷	۲۱	آبگرم
۲۱۳	۳۹۰۶۱	۲۱۵۷۳	۶۰	۲۱	۲۹	۱۱۰	آبیک
۲۱	۵۱۶۵	۷۵۵۵	۴	۶	۱	۱۱	آوج
۵	۸۴۱	۶۷۵	۱	۱	۳	۵	ارداق
۵۶	۷۴۱۰	۱۱۳۰۱	۵	۱۲	۲۴	۴۱	اسفرورین
۲۶۲	۳۵۸۸۸	۲۷۱۱۳	۹۲	۳۰	۸	۱۳۰	اقبالیه
۷۵۵	۱۲۰۸۹۹	۶۰۹۳۵	۱۶۳	۹	۱۰	۱۸۲	الوند
۳۰۳	۴۶۰۸۰	۲۹۶۷۷	۶۷	۴۴	۴۳	۱۵۴	بوئین زهرا
۱۳	۱۹۵۸	۱۱۹۹	۳	۵	۳	۱۱	بیدستان
۱۷۴	۸۰۶۹۵	۱۲۰۱۹۵	۵۷	۴۰	۱۰	۱۰۷	تاکستان
۱	۱۱۴	۲۰۰	۰	۰	۱	۱	خاکعلی
۵۳	۸۲۶۲	۹۲۷۷	۵	۱۳	۲۳	۴۱	خرمدشت
۵۹	۸۳۹۶	۱۹۲۲۴	۵	۱۳	۳۱	۴۹	دانسفهان
۱۹	۳۴۶۵	۶۸۱۶	۱	۹	۳	۱۳	رازمیان
۸	۱۰۹۴	۲۴۲۸	۰	۲	۵	۷	سگزآباد
۸	۹۴۶	۱۵۴۹	۱	۱	۴	۶	سیردان
۱۷	۳۳۱۹	۷۵۹۱	۲	۳	۹	۱۴	شال
۱۷	۲۰۲۷	۱۹۷۱	۳	۳	۷	۱۳	شریفیه
۵۳	۷۰۰۹	۹۳۱۳	۵	۱۱	۲۵	۴۱	ضیاآباد
۳۷۴۹	۶۷۶۱۴۳	۳۲۲۱۶۷	۹۰۵	۳۰	۴۲	۹۷۷	قزوین
۶	۶۹۲۲۴	۸۱۵۴۵	۰	۰	۶	۶	کوهین
۱۲۶	۲۷۷۹۱	۲۱۸۷۶	۳۸	۲	۹	۴۹	محمدیه
۴۱	۴۳۶۵	۲۶۱۴	۲۰	۰	۱	۲۱	محمودآبادنمونه
۸	۹۹۲	۶۵۰	۱	۱	۰	۲	معلم کلایه
۲۶	۳۷۰۴	۴۷۳۹	۳	۹	۶	۱۸	نرجه

۳۴- پروانه‌های احداث ساختمان برحسب تعداد طبقات، مساحت زمین، زیربنا و تعداد واحد مسکونی پیش‌بینی شده در آن‌ها در نقاط شهری استان قم: ۱۳۹۷

تعداد واحد مسکونی	مساحت زیربنا (مترمربع)	مساحت زمین (مترمربع)	تعداد پروانه احداث ساختمان بر حسب طبقه				شهر
			جمع	۱ طبقه	۲ طبقه	۳ طبقه و بیش‌تر	
۷۲۵۶	۱۳۹۹۳۷۰	۷۲۶۲۰۲	۱۴۳۵	۱۳۴۲	۵۲۹	۳۲۱۶	استان.....
۲۶	۳۱۱۰	۳۷۶۵	۲	۳	۱۷	۲۲	جعفریه.....
۵۶	۶۸۴۳	۲۳۰۳۰	۵	۱۹	۲۰	۴۴	دستجرد.....
۱۵	۱۴۵۴	۳۰۰۳	۰	۳	۹	۱۲	سلفچگان.....
۷۰۰۳	۱۳۶۷۴۱۰	۶۶۹۴۷۱	۱۴۲۵	۱۱۸۲	۴۰۰	۳۰۰۷	قم.....
۱۴۰	۱۴۶۷۵	۱۹۸۲۰	۱	۲۹	۸۳	۱۱۳	قنوات.....
۱۶	۵۸۷۸	۷۱۱۳	۲	۶	۱۰	۱۸	کهک.....

مرکز آمار ایران

۳۵- پروانه‌های احداث ساختمان برحسب تعداد طبقات، مساحت زمین و زیربنا و تعداد واحد مسکونی پیش‌بینی شده در آن‌ها در نقاط شهری استان کردستان: ۱۳۹۷

تعداد واحد مسکونی	مساحت زیربنا (مترمربع)	مساحت زمین (مترمربع)	تعداد پروانه احداث ساختمان بر حسب طبقه				شهر
			جمع	۱ طبقه	۲ طبقه	۳ طبقه و بیش‌تر	
۴۵۸۲	۱۷۸۱۴۳۰	۵۹۰۱۰۸	۲۳۶۲	۲۹۴	۷۸۲	۱۱۸۶	استان
۱۴	۱۵۰۵	۲۳۰۲	۱۲	۹	۳	۰	آرموده
۱	۷۵	۱۳۵	۱	۱	۰	۰	اورامان تخت
۴	۶۷۷	۹۷۰	۴	۲	۲	۰	بابارشانی
۳۲۵	۵۸۶۵۹	۴۰۹۸۲	۲۰۵	۷۹	۶۷	۵۹	بانه
۲	۲۵۰	۲۵۰	۱	۰	۱	۰	برده رشه
۶	۱۰۴۱	۱۱۸۹	۶	۴	۲	۰	بلیان آباد
۶	۹۳۶	۱۶۱۲	۶	۴	۲	۰	بوئین سفلی
۹۱	۱۸۶۳۸	۱۴۸۳۳	۵۰	۱۰	۱۴	۲۶	بیجار
۰	۰	۰	۰	۰	۰	۰	پیرتاج
۱۴	۱۸۰۴	۲۹۲۷	۱۱	۷	۴	۰	توپ آغاج
۰	۶۰۵	۱۱۲۱	۱	۰	۰	۱	چناره
۰	۰	۰	۰	۰	۰	۰	حسین آباد
۵	۴۴۰	۱۶۲۷	۵	۵	۰	۰	دزج
۲۳	۲۹۴۹	۲۶۶۱	۱۵	۴	۹	۲	دلبران
۲۴۵	۴۱۹۸۱	۲۷۰۵۱	۱۵۹	۲۸	۷۴	۵۷	دهگلان
۱۷۶	۵۵۰۴۶	۷۳۶۳۶	۱۲۵	۸	۶۸	۴۹	دیواندره
۲۳	۳۱۰۷	۳۵۷۹	۱۹	۹	۱۰	۰	زرینه
۲۲	۳۹۶۳	۵۵۸۹	۱۸	۴	۱۰	۴	سروآباد
۲۸	۵۴۴۸	۵۴۹۷	۲۲	۱۲	۸	۲	سریش آباد
۸۵۲	۱۵۹۸۶۱	۸۴۲۹۹	۵۳۶	۵۷	۲۶۵	۲۱۴	سقز
۰	۰	۰	۰	۰	۰	۰	سنه
۱۷۵۳	۳۳۷۹۰۷	۱۳۳۷۴۳	۵۳۵	۱۳	۳۶	۴۸۶	سندج
۲	۳۰۷	۱۳۱	۱	۰	۰	۱	شویشه
۱۴	۴۰۵۴	۱۶۰۸	۸	۱	۲	۵	صاحب

۳۵- پروانه‌های احداث ساختمان برحسب تعداد طبقات، مساحت زمین و زیربنا و تعداد واحد مسکونی پیش‌بینی شده در آن‌ها در نقاط شهری استان کردستان: ۱۳۹۷ (دنباله)

تعداد واحد مسکونی	مساحت زیربنا (مترمربع)	مساحت زمین (مترمربع)	تعداد پروانه احداث ساختمان بر حسب طبقه				شهر
			جمع	۱ طبقه	۲ طبقه	۳ طبقه و بیش‌تر	
۴۵۸	۸۷۳۲۸	۱۱۹۲۶۳	۲۸۰	۶۰	۸۶	۱۳۴	قروه
۲۷۰	۴۷۵۷۷	۳۵۴۰۱	۱۸۴	۴۲	۷۲	۷۰	کامیاران
۱۳	۲۴۲۹	۴۷۸۰	۱۱	۴	۷	۰	کانی دینار
۳	۴۷۲	۵۶۱	۳	۲	۱	۰	کانی سور
۲۰۱	۳۷۶۷۳	۱۹۵۶۶	۱۱۴	۸	۳۲	۷۴	مریوان
۲۹	۳۴۳۳	۴۴۷۹	۲۸	۲۰	۶	۲	موچش
۰	۰	۰	۰	۰	۰	۰	هزارکانیان
۲	۲۶۵	۳۱۶	۲	۱	۱	۰	ياسوکنند

مرکز آمار ایران

۳۶- پروانه‌های احداث ساختمان برحسب تعداد طبقات، مساحت زمین، زیربنا و تعداد واحد مسکونی پیش‌بینی شده در آن‌ها در نقاط شهری استان کرمان: ۱۳۹۷

تعداد واحد مسکونی	مساحت زیربنا (مترمربع)	مساحت زمین (مترمربع)	تعداد پروانه احداث ساختمان بر حسب طبقه				شهر
			جمع	۱ طبقه	۲ طبقه	۳ طبقه و بیش‌تر	
۱۵۰۵۲	۲۱۵۷۴۱۷	۳۵۵۱۳۴۱	۶۱۶	۱۴۵۰	۹۱۶۲	۱۱۹۹۱	استان
۱۸۹	۲۹۷۳۳	۴۶۷۸۱	۵	۲۸	۱۴۳	۱۷۶	اختیارآباد
۳۰	۳۶۰۹	۱۱۱۱۸	۰	۰	۳۰	۳۰	ارزوئیه
۹	۱۵۷۱	۳۰۶۴	۰	۰	۱۰	۱۰	امین شهر
۸۹	۱۶۴۲۴	۲۲۸۹۳	۴	۲۱	۵۷	۸۲	انار
۷	۸۲۵	۳۱۸۸	۰	۰	۷	۷	اندوهجرد
۵۳	۷۵۰۰	۱۳۹۶۸	۰	۶	۳۵	۴۱	باغین
۲۹۰	۴۶۲۱۹	۷۶۳۴۲	۲	۲۹	۲۴۲	۲۷۳	بافت
۳۳۲	۴۸۰۲۹	۱۰۴۴۰۹	۱	۲۶	۳۰۷	۳۳۴	بردسیر
۴۷	۵۲۰۸	۱۸۳۲۲	۰	۳	۵۱	۵۴	بروات
۳۷	۴۱۴۱	۱۳۲۷۷	۰	۳	۳۱	۳۴	بزنجان
۷	۷۳۸	۵۶۱۷	۰	۰	۷	۷	بلورد
۱۵۴	۱۴۹۰۲	۵۵۳۵۷	۰	۷	۱۴۱	۱۴۸	بلوک
۴۰۸	۶۲۳۶۸	۱۱۶۰۸۳	۱۶	۹۸	۲۲۸	۳۴۲	بم
۳۰	۵۴۳۸	۱۰۸۳۴	۰	۲	۲۸	۳۰	بهرمان
۲۶	۳۹۳۱	۵۲۷۹	۱	۷	۱۴	۲۲	پاریز
۲۷	۱۹۷۷	۶۷۳۷	۰	۰	۲۷	۲۷	جبالبارز
۸۱	۸۱۷۳	۵۲۰۶۸	۰	۱	۷۹	۸۰	جوپار
۲۲	۲۶۱۸	۹۱۷۵	۰	۰	۲۲	۲۲	جوزم
۳۶۱	۵۷۷۹۲	۸۷۲۵۹	۱۵	۳۲	۲۳۶	۲۸۳	جیرفت
۰	۰	۰	۰	۰	۰	۰	چاه دادخدا
۷۶	۸۱۰۰	۲۳۱۰۰	۰	۵	۷۰	۷۵	چترود
۱۹	۲۹۱۱	۴۵۳۶	۰	۶	۱۳	۱۹	خاتون اباد
۴۰	۳۶۵۵	۱۶۶۰۵	۰	۰	۴۰	۴۰	خانوک
۱۵	۲۲۳۸	۴۸۳۹	۰	۰	۱۷	۱۷	خواجو شهر

۳۶- پروانه‌های احداث ساختمان برحسب تعداد طبقات، مساحت زمین، زیربنا و تعداد واحد مسکونی پیش‌بینی شده در آن‌ها در نقاط شهری استان کرمان: ۱۳۹۷ (دنباله)

تعداد واحد مسکونی	مساحت زیربنا (مترمربع)	مساحت زمین (مترمربع)	تعداد پروانه احداث ساختمان بر حسب طبقه				شهر
			جمع	۱ طبقه	۲ طبقه	۳ طبقه و بیش‌تر	
۱۰۲	۱۶۱۷۵	۲۷۳۵۱	۱۰۳	۸۸	۱۴	۱	خورسند
۷۰	۶۷۲۷	۱۷۰۱۹	۶۰	۴۴	۱۵	۱	درب بهشت
۴۱	۴۳۹۵	۱۱۵۹۱	۴۱	۴۱	۰	۰	دشتکار
۱۴	۱۴۱۷	۵۰۱۳	۱۴	۱۴	۰	۰	دهج
۴۲	۴۱۶۱	۱۴۸۳۵	۴۵	۴۵	۰	۰	دوساری
۱۳۱	۱۹۱۳۹	۳۳۷۰۸	۱۱۶	۹۰	۲۴	۲	رایر
۷۱۱	۸۶۳۳۴	۲۲۸۰۶۵	۶۹۱	۶۶۴	۲۳	۴	راور
۴۳	۴۸۶۳	۱۳۰۵۲	۴۳	۴۳	۰	۰	راین
۹۶۶	۱۶۸۳۱۹	۲۴۲۶۱۲	۸۹۲	۷۸۲	۹۳	۱۷	رفسنجان
۲۰۸	۲۴۵۱۳	۵۴۱۷۹	۱۹۴	۱۷۸	۱۴	۲	رودبار
۴۴	۴۲۰۸	۱۶۳۰۵	۴۶	۴۶	۰	۰	ریحان
۸۶۰	۱۴۷۲۷۸	۲۶۱۲۱۹	۸۷۰	۷۷۹	۸۳	۸	زرند
۱۱۳	۱۴۲۵۲	۳۱۷۹۹	۱۰۹	۱۰۵	۴	۰	زنگی آباد
۸۴	۹۷۶۱	۲۵۴۳۷	۸۵	۷۸	۵	۲	زهکوت
۲۱	۲۹۶۹	۶۶۱۸	۲۲	۱۹	۳	۰	زیدآباد
۱۰۳۹	۱۷۳۹۵۶	۱۲۵۵۳۴	۴۶۶	۲۳۰	۱۲۱	۱۱۵	سیرجان
۴۷	۴۱۸۵	۱۷۵۶۱	۴۶	۴۵	۱	۰	شهداد
۴۶۰	۸۶۶۳۲	۱۱۰۹۷۵	۳۹۶	۲۶۱	۱۰۸	۲۷	شهربابک
۱	۳۲۶	۶۳۶	۲	۲	۰	۰	صفائیه
۲۳۷	۲۶۵۸۴	۶۶۳۹۸	۲۴۳	۲۳۰	۱۲	۱	عنبرآباد
۳۶۳	۳۷۹۸۶	۱۰۹۰۰۵	۳۶۴	۳۶۲	۱	۱	فاریاب
۱۶۳	۱۴۷۸۹	۴۴۷۱۶	۱۶۶	۱۶۳	۳	۰	فهرج
۷۹	۸۸۴۹	۲۲۲۸۰	۷۸	۷۴	۴	۰	قلعه گنج
۱۸	۲۲۱۸	۷۲۴۱	۲۱	۲۱	۰	۰	کاظم آباد
۳۸۳۰	۶۱۴۳۸۱	۴۲۷۷۲۵	۱۸۲۱	۹۲۱	۴۷۲	۴۲۸	کرمان

۳۶- پروانه‌های احداث ساختمان برحسب تعداد طبقات، مساحت زمین، زیربنا و تعداد واحد مسکونی پیش‌بینی شده در آن‌ها در نقاط شهری استان کرمان: ۱۳۹۷ (دنباله)

تعداد واحد مسکونی	مساحت زیربنا (مترمربع)	مساحت زمین (مترمربع)	تعداد پروانه احداث ساختمان بر حسب طبقه				شهر
			۳ طبقه و بیش‌تر	۲ طبقه	۱ طبقه	جمع	
۲۰	۲۹۶۴	۷۶۹۸	۰	۰	۱۹	۱۹	کشکوئیه
۸۲۳	۹۰۰۳۰	۲۳۴۷۹۹	۱۲	۲۵	۷۵۲	۷۸۹	کهنوج
۲۷۶	۳۰۹۹۳	۸۸۳۲۹	۲	۱۶	۲۵۶	۲۷۴	کوهبنان
۱۹۷	۲۲۱۰۲	۶۳۱۷۷	۰	۲	۱۹۴	۱۹۶	کیانشهر
۳۶	۳۴۸۵	۱۶۷۹۹	۰	۰	۳۶	۳۶	گلباف
۷۲	۷۵۶۷	۲۴۲۶۷	۰	۲	۷۲	۷۴	گلزار
۴۷	۳۵۱۱	۱۳۳۴۲	۰	۱	۴۶	۴۷	گنبدکی
۸۵	۸۴۱۹	۲۱۵۲۵	۰	۱	۸۲	۸۳	لاله زار
۲۱۹	۲۷۴۰۶	۷۶۰۰۴	۶	۵۹	۱۰۴	۱۶۹	ماهان
۲۴۴	۲۴۷۴۳	۷۳۰۳۵	۲	۹	۲۳۴	۲۴۵	محمدآباد
۴۸	۴۸۵۱	۱۷۶۹۹	۰	۰	۴۸	۴۸	محمی آباد
۲۶	۲۴۷۲	۷۸۶۵	۰	۲	۲۳	۲۵	مردهک
۰	۰	۰	۰	۰	۰	۰	مس سرچشمه
۱۴۵	۱۸۶۶۸	۴۷۰۰۶	۵	۱۴	۱۲۳	۱۴۲	منوجان
۲۳۷	۳۴۹۹۸	۴۷۷۶۵	۵	۳۳	۱۸۱	۲۱۹	نجف شهر
۵۸	۵۸۵۱	۱۳۰۰۴	۱	۷	۴۵	۵۳	نرماشیر
۹	۶۶۵	۲۰۴۱	۰	۱	۷	۸	نظام شهر
۷۰	۷۰۴۵	۲۲۳۸۴	۰	۰	۷۰	۷۰	نگار
۱۶	۱۶۵۵	۵۳۵۳	۰	۱	۱۵	۱۶	نودژ
۱۵	۹۸۶	۳۲۰۷	۰	۰	۱۵	۱۵	هجدک
۷۸	۸۴۵۱	۲۲۶۸۲	۰	۰	۸۰	۸۰	هماشهر
۵	۵۷۵	۶۰۸	۰	۲	۳	۵	هنزا
۲۹۰	۲۷۴۶۳	۱۱۸۰۲۷	۰	۱	۲۹۷	۲۹۸	یزدان شهر

۳۷- پروانه‌های احداث ساختمان برحسب تعداد طبقات، مساحت زمین، زیربنا و تعداد واحد مسکونی پیش‌بینی شده در آن‌ها در نقاط شهری استان کرمانشاه: ۱۳۹۷

تعداد واحد مسکونی	مساحت زیربنا (مترمربع)	مساحت زمین (مترمربع)	تعداد پروانه احداث ساختمان بر حسب طبقه				شهر
			جمع	۱ طبقه	۲ طبقه	۳ طبقه و بیش‌تر	
۱۳۱۲۶	۱۶۶۷۶۶۵	۱۳۴۱۲۵۲	۲۱۷۷	۲۷۷۴	۱۴۸۱	۷۱۳۲	استان.....
۱۰۷	۱۰۷۸۱	۲۷۱۰۹	۰	۱۱	۸۶	۹۷	ازگله.....
۶۲۵	۸۶۳۷۳	۶۶۱۱۹	۱۷۶	۱۷۱	۵۵	۴۰۲	اسلام آبادغرب.....
۸۳	۱۱۰۷۳	۹۵۵۷	۵	۳۸	۸	۵۱	بانوره.....
۱۶	۱۵۹۸	۱۸۱۵	۱	۹	۲	۱۲	باینگان.....
۲	۱۸۵	۲۹۰	۰	۰	۲	۲	بیستون.....
۲۰۸	۳۳۳۰۸	۱۷۰۰۳	۷۴	۲۹	۳	۱۰۶	پاوه.....
۵۵۱	۷۱۸۱۹	۶۲۳۴۶	۴۵	۲۰۶	۲۵۶	۵۰۷	تازه آباد.....
۵۰۶	۴۸۱۲۳	۲۹۵۸۷	۱۶۷	۵	۵	۱۷۷	جوانرود.....
۳۰	۲۹۴۹	۵۱۰۰	۰	۴	۱۶	۲۰	حمیل.....
۱۵	۱۸۱۹	۲۷۴۸	۱	۳	۹	۱۳	رباط.....
۱۸۹	۲۸۸۹۸	۲۰۲۶۸	۵۲	۵۰	۲۴	۱۲۶	روانسر.....
۲۸۹	۴۳۸۷۳	۵۷۶۹۵	۴۰	۱۲۵	۶۴	۲۲۹	ریجاب.....
۵۹۶۰	۵۶۷۳۰۴	۵۲۰۱۱۱	۱۳۰۹	۱۳۴۱	۴۰۹	۳۰۵۹	سرپل ذهاب.....
۵۱	۴۸۹۶	۹۵۴۵	۲	۱۷	۲۶	۴۵	سرمست.....
۴	۵۳۹	۸۷۹	۱	۳	۰	۴	سطر.....
۲۴۲	۳۲۷۸۳	۲۱۳۲۱	۵۴	۵۶	۲۲	۱۳۲	سنقر.....
۰	۰	۰	۰	۰	۰	۰	سومار.....
۵۹	۷۰۵۷	۱۱۹۱۵	۸	۱۹	۶	۳۳	شاهو.....
۰	۰	۰	۰	۰	۰	۰	شروینه.....
۱۱۸	۲۱۷۷۱	۱۹۸۸۶	۱۹	۵۷	۳۴	۱۱۰	صحنه.....
۲۳۶	۳۵۵۰۷	۷۵۵۵۵	۵۱	۶۵	۵۴	۱۷۰	قصرشیرین.....
۰	۰	۰	۰	۰	۰	۰	قلعه.....
۲۹۸۶	۵۳۷۲۰۳	۲۵۶۷۸۹	۷۶۲	۲۶۸	۱۵۲	۱۱۸۲	کرمانشاه.....
۷۵	۵۹۴۸	۷۸۷۶	۱۶	۱۷	۹	۴۲	کرد.....

۳۷- پروانه‌های احداث ساختمان بر حسب تعداد طبقات، مساحت زمین، زیر بنا و تعداد واحد مسکونی پیش‌بینی شده در آنها در نقاط شهری استان کرمانشاه: ۱۳۹۷ (دنباله)

تعداد واحد مسکونی	مساحت زیربنا (مترمربع)	مساحت زمین (مترمربع)	تعداد پروانه احداث ساختمان بر حسب طبقه				شهر
			جمع	۱ طبقه	۲ طبقه	۳ طبقه و بیش‌تر	
۱۳۰	۲۳۲۸۶	۲۴۶۷۰	۹۸	۴۱	۳۸	۱۹	کنگاور
۱۳۱	۱۴۴۷۸	۱۸۲۶۵	۱۰۲	۶۰	۲۹	۱۳	کوزران
۵۹	۹۰۶۴	۱۱۸۰۰	۵۶	۲۱	۳۳	۲	گهواره
۰	۰	۰	۰	۰	۰	۰	گودین
۲۹۴	۴۴۱۴۶	۴۶۶۶۵	۲۶۳	۹۴	۱۳۷	۳۲	گیلانغرب
۱	۹۰	۹۰	۱	۰	۱	۰	میان راهان
۸۷	۱۰۶۴۸	۵۰۸۴	۳۸	۷	۱۴	۱۷	نودشه
۸	۹۰۲	۹۹۸	۴	۱	۲	۱	نوسود
۵۸	۱۰۶۰۴	۸۵۴۶	۴۵	۹	۲۶	۱۰	هرسین
۶	۶۴۰	۱۶۲۰	۶	۶	۰	۰	هلشی

مرکز آمار ایران

۳۸- پروانه‌های احداث ساختمان برحسب تعداد طبقات، مساحت زمین، زیربنا و تعداد واحد مسکونی پیش‌بینی شده در آن‌ها در نقاط شهری استان کهگیلویه و بویراحمد: ۱۳۹۷

تعداد واحد مسکونی	مساحت زیربنا (مترمربع)	مساحت زمین (مترمربع)	تعداد پروانه احداث ساختمان بر حسب طبقه				شهر
			جمع	۱ طبقه	۲ طبقه	۳ طبقه و بیش‌تر	
۱۸۳۸	۳۴۱۴۰۵	۴۲۰۴۵۹	۲۲۱	۵۰۶	۷۸۱	۱۵۰۸	استان
۴۲	۶۸۳۱	۱۰۵۶۱	۱	۱۰	۳۴	۴۵	باشت
.	بوستان
۶۷	۱۳۶۹۴	۲۳۵۷۰	۱	۱۶	۴۱	۵۸	پاتاوه
۴۶	۷۲۶۲	۱۲۰۷۹	۰	۱۶	۳۲	۴۸	چرام
۲۵	۳۴۰۶	۶۸۴۸	۰	۵	۱۶	۲۱	چیتاب
۱۹۲	۳۶۷۸۸	۴۲۴۶۹	۲۰	۱۲۹	۲۳	۱۷۲	دهدشت
۲۱۰	۴۴۹۸۹	۴۴۱۹۵	۳۳	۳۷	۱۰۰	۱۷۰	دوگنبدان
۵۴	۶۸۸۴	۱۲۹۸۱	۰	۲	۵۷	۵۹	دیشموک
۲۳	۳۰۶۹	۶۲۲۶	۰	۴	۱۷	۲۱	سرفاریاب
۸۲	۱۱۱۳۴	۲۱۸۴۹	۲	۵۸	۲۰	۸۰	سوق
۶۱	۱۵۱۲۲	۳۱۰۹۵	۷	۱۵	۲۶	۴۸	سی سخت
۱۹	۳۱۶۸	۴۶۱۱	۱	۴	۱۳	۱۸	قلعه رئیسی
۹	۱۷۷۳	۲۳۲۰	۱	۶	۲	۹	گراب سفلی
۷۲	۱۱۵۷۵	۱۹۵۹۴	۱	۶	۶۵	۷۲	لنده
۱۵۶	۲۰۶۰۹	۳۴۰۴۱	۲	۸	۱۶۲	۱۷۲	لیکک
۴۳	۶۲۲۵	۸۳۴۰	۳	۲۷	۵	۳۵	مادوان
۴۰	۵۴۵۶	۸۸۴۳	۰	۸	۳۱	۳۹	مارگون
۶۹۷	۱۴۳۴۲۰	۱۳۰۸۳۷	۱۴۹	۱۵۵	۱۳۷	۴۴۱	یاسوج

مرکز آمار ایران

۳۹- پروانه‌های احداث ساختمان برحسب تعداد طبقات، مساحت زمین، زیربنا و تعداد واحد مسکونی پیش‌بینی شده در آن‌ها در نقاط شهری استان گلستان: ۱۳۹۷

تعداد واحد مسکونی	مساحت زیربنا (مترمربع)	مساحت زمین (مترمربع)	تعداد پروانه احداث ساختمان بر حسب طبقه				شهر
			جمع	۱ طبقه	۲ طبقه	۳ طبقه و بیش‌تر	
۶۹۲۳	۱۲۸۷۵۷۲	۱۳۱۳۳۵	۲۳۸۱	۴۶۷	۷۹۲	۱۱۲۲	استان
۱۸۶	۳۰۰۰۴	۱۸۰۶۹	۷۷	۱۰	۴۶	۲۱	آزادشهر
۱۱۸	۲۲۳۵۰	۲۵۸۵۴	۷۲	۱۵	۳۶	۲۱	آق قلا
۵۱	۶۱۰۱	۵۳۳۸	۲	۱	۰	۱	انبارآلوم
۵	۱۰۹۹	۹۶۸۰۲	۶	۴	۲	۰	اینچه برون
۱۶۹	۳۱۶۴۹	۴۰۶۹۸	۱۲۱	۲۱	۸۰	۲۰	بندرترکمن
۱۲۵	۲۵۲۵۳	۱۷۳۷۹	۶۴	۱۳	۱۸	۳۳	بندرگز
۳	۵۹۵	۷۶۴	۱	۰	۰	۱	تاتارعلیا
۱۴	۳۳۱۹	۴۱۱۷	۱۳	۲	۱۰	۱	جلین
۲۲	۵۴۶۲	۵۶۸۰	۱۷	۶	۹	۲	خان بیین
۱۴	۲۸۹۷	۴۰۱۷	۱۲	۸	۱	۳	دلند
۰	۰	۰	۰	۰	۰	۰	دوزین
۴۵	۸۰۸۱	۷۵۲۶	۲۸	۹	۱۴	۵	رامیان
۲۳	۴۵۶۴	۴۰۶۹	۱۷	۳	۹	۵	سرخنکلاته
۲۸	۴۵۶۰	۷۳۶۹	۲۱	۷	۶	۸	سنگدوین
۵۱	۷۰۴۱	۱۸۰۸۲	۵۰	۳۷	۱۲	۱	سیمین شهر
۰	۰	۰	۰	۰	۰	۰	صادق آباد
۲۶۵	۴۷۵۸۴	۳۵۶۸۱	۱۳۲	۳۱	۴۶	۵۵	علی آباد
۱۱۴	۱۸۳۶۰	۱۷۶۵۶	۷۹	۲۶	۳۸	۱۵	فاضل آباد
۲	۲۸۰	۶۱۴	۲	۲	۰	۰	فراغی
۸	۱۴۹۰	۱۵۸۸	۷	۲	۴	۱	قرق
۳۱۵	۵۷۲۹۲	۴۶۶۴۲	۱۵۲	۱۶	۳۲	۱۰۴	کردکوی
۴۱	۶۳۵۱	۶۷۵۶	۲۸	۸	۱۴	۶	کلاله
۱۳۱	۲۱۹۲۲	۲۵۵۲۸	۱۰۰	۵۸	۳۷	۵	گالیکش
۳۷۴۷	۷۳۳۷۹۷	۲۳۷۷۶۸	۷۲۲	۴۸	۶۶	۶۰۸	گرگان

۳۹- پروانه‌های احداث ساختمان برحسب تعداد طبقات، مساحت زمین، زیربنا و تعداد واحد مسکونی پیش‌بینی شده در آن‌ها در نقاط شهری استان گلستان: ۱۳۹۷ (دنباله)

تعداد واحد مسکونی	مساحت زیربنا (مترمربع)	مساحت زمین (مترمربع)	تعداد پروانه احداث ساختمان بر حسب طبقه				شهر
			جمع	۱ طبقه	۲ طبقه	۳ طبقه و بیش‌تر	
۰	۰	۰	۰	۰	۰	۰	گلیداغ
۲۸	۵۸۷۱	۱۲۷۰۵	۶	۴	۲۱	۳۱	گمیش تپه
۱۲۵۱	۲۰۷۷۵۲	۱۴۳۷۰۵	۱۸۲	۲۳۵	۶۰	۴۷۷	گنبدکاووس
۴۹	۹۰۲۱	۱۶۱۶۶	۲	۹	۳۶	۴۷	مراوه
۳	۶۴۷	۱۲۲۶	۰	۱	۴	۵	مزرعه
۷۳	۱۸۶۰۵	۱۹۳۵۱	۱۰	۴۰	۱۰	۶۰	مینودشت
۲۷	۳۴۸۲	۶۳۴۷	۵	۱۷	۴	۲۶	نگین شهر
۶	۱۱۶۸	۲۰۷۰	۰	۵	۲	۷	نوده خاندوز
۹	۹۷۵	۱۷۶۸	۱	۱	۳	۵	نوکنده

مرکز آمار ایران

۴۰- پروانه‌های احداث ساختمان برحسب تعداد طبقات، مساحت زمین، زیربنا و تعداد واحد مسکونی پیش‌بینی شده در آن‌ها در نقاط شهری استان گیلان: ۱۳۹۷

تعداد واحد مسکونی	مساحت زیربنا (مترمربع)	مساحت زمین (مترمربع)	تعداد پروانه احداث ساختمان بر حسب طبقه				شهر
			جمع	۱ طبقه	۲ طبقه	۳ طبقه و بیش‌تر	
۱۴۹۶۲	۲۱۸۹۷۲۰	۱۵۰۲۰۷۸	۲۵۶۴	۱۴۸۴	۱۷۷	۴۹۲۵	استان
۲۶۰	۴۹۸۹۷	۳۲۰۴۲	۷۲	۱۶	۴	۹۲	آستارا
۲۱۳	۳۹۴۷۶	۳۴۴۲۲	۴۱	۲۹	۵۱	۱۲۱	آستانه اشرفیه
۳۷	۴۲۷۱	۱۸۰۶۹	۱	۱۵	۲۰	۳۶	احمدسرگوراب
۳۵	۵۱۳۸	۶۴۶۹	۶	۱۳	۶	۲۵	اسالم
۵۰	۵۰۶۰	۶۷۸۰	۳	۱۸	۶	۲۷	اطاقور
۲۷۶	۳۰۸۹۲	۲۹۵۰۵	۱۶	۸۴	۲۰	۱۲۰	املش
۵۸	۱۶۷۰۶	۱۲۸۷۳	۱۰	۱۶	۱۷	۴۳	بازار جمعه
۱۲	۱۳۸۳	۲۵۱۱	۱	۴	۳	۸	بره سر
۷۴۷	۱۳۴۹۷۴	۷۴۵۸۰	۱۵۰	۵۲	۱۶	۲۱۸	بندرانزلی
۸۶	۱۳۳۲۷	۲۰۹۹۹	۱۷	۲۷	۷	۵۱	پره سر
۱۱	۱۹۶۹	۲۱۸۰	۱	۳	۳	۷	توتکابن
۲۲	۲۳۱۸	۷۶۹۵	۰	۵	۱۸	۲۳	جیرنده
۲۲۶	۳۳۴۶۹	۵۱۵۲۶	۳۵	۵۶	۱۸	۱۰۹	چابکسر
۳۷۲	۵۸۵۰۲	۱۴۷۴۷۵	۶۱	۱۷۶	۹۹	۳۳۶	چاف و چمخاله
۷	۱۵۶۳	۲۳۶۹	۲	۳	۰	۵	چوبر
۱۱	۳۶۹۰	۸۹۷۷	۰	۴	۶	۱۰	حویق
۶۳	۸۸۲۵	۲۰۲۰۷	۱۰	۱۱	۳۵	۵۶	خشکبیجار
۱۰۹	۱۴۴۹۵	۶۸۱۰	۱۹	۵	۴	۲۸	خمام
۵۷	۷۴۱۶	۱۶۳۰۵	۵	۲۵	۱۶	۴۶	دیلمان
۵۰	۶۹۱۷	۸۰۳۱	۱۰	۸	۱۱	۲۹	رانکوه
۲۰۵	۲۵۵۸۲	۳۱۰۲۴	۱۷	۷۹	۱۲	۱۰۸	رحیم آباد
۶۵	۹۴۳۰	۱۶۵۲۳	۴	۳۲	۲۸	۶۴	رستم آباد
۶۳۷۹	۸۱۴۰۳۷	۳۱۱۷۰۵	۱۱۰۸	۷۵	۱۵	۱۱۹۸	رشت
۱۷۶	۲۷۳۶۹	۲۴۰۵۷	۲۹	۳۶	۲۲	۸۷	رضوانشهر

۴۰- پروانه‌های احداث ساختمان برحسب تعداد طبقات، مساحت زمین، زیربنا و تعداد واحد مسکونی پیش‌بینی شده در آن‌ها در نقاط شهری استان گیلان: ۱۳۹۷ (دنباله)

تعداد واحد مسکونی	مساحت زیربنا (مترمربع)	مساحت زمین (مترمربع)	تعداد پروانه احداث ساختمان بر حسب طبقه				شهر
			جمع	۱ طبقه	۲ طبقه	۳ طبقه و بیش‌تر	
۳۱	۴۰۶۴	۴۴۲۱	۱۹	۶	۱۰	۳	رودبار
۲۴	۲۶۵۷	۱۵۴۶۴	۱۹	۸	۹	۲	رودبند
۳۴۴	۵۷۰۹۷	۴۰۲۶۱	۱۴۰	۱۴	۵۱	۷۵	رودسر
۱۶۶	۲۱۷۴۹	۲۸۵۳۶	۱۲۵	۷۹	۳۶	۱۰	سنگر
۳۸۰	۵۵۹۵۳	۴۹۷۱۳	۱۷۸	۴۴	۱۰۸	۲۶	سیاهکل
۸۳	۱۰۹۳۸	۷۴۶۵	۳۴	۶	۱۳	۱۵	شفت
۵۰	۸۵۸۲	۱۱۳۹۸	۴۲	۱۱	۲۵	۶	شلمان
۵۲۸	۷۹۰۴۷	۴۱۱۴۱	۱۲۰	۱	۱۹	۱۰۰	صومعه سرا
۱۸۵	۲۹۶۵۱	۱۳۸۹۲	۶۵	۵	۸	۵۲	فومن
۱۸۰	۲۸۴۷۶	۱۴۶۹۳	۵۶	۴	۱۷	۳۵	کلاچای
۱۶۰	۲۲۶۷۰	۱۲۴۵۱	۴۲	۱۶	۵	۲۱	کوچصفهان
۸۹	۱۲۹۳۹	۱۸۱۱۳	۶۱	۲۳	۳۰	۸	کومله
۲۰۸	۲۸۴۵۹	۴۷۵۱۰	۱۵۳	۷۸	۶۵	۱۰	کیاشهر
۲۸	۲۶۵۰	۷۲۹۵	۲۱	۱۵	۵	۱	گوراب زرمیخ
۱۵۰۱	۲۶۷۹۵۹	۷۹۸۳۲	۳۲۵	۶	۸	۳۱۱	لاهیجان
۹۴	۱۳۱۷۷	۲۰۰۸۳	۷۲	۳۰	۳۱	۱۱	لشت نشاء
۶۳۳	۸۶۲۹۰	۴۵۵۷۷	۲۴۹	۵	۱۲۲	۱۲۲	لنگرود
۲۱	۲۷۹۲	۲۲۹۰	۱۵	۷	۷	۱	لوشان
۲۷	۱۹۵۰	۵۳۶۹	۲۳	۱۷	۶	۰	لولمان
۵۰	۱۰۴۸۶	۱۲۰۲۶	۳۵	۵	۲۰	۱۰	لوندویل
۵۶	۸۵۷۰	۲۸۷۶۰	۴۳	۲۲	۱۷	۴	لیسار
۱۵۳	۳۳۱۲۷	۳۲۸۸۹	۶۲	۱۲	۱۶	۳۴	ماسال
۱۱	۸۶۶	۴۹۰	۲	۰	۲	۰	ماسوله
۵۶	۸۲۵۲	۱۹۸۸۸	۲۸	۶	۱۶	۶	ماکلوان
۱۴	۳۰۹۴	۲۴۵۹	۱۱	۳	۳	۵	مرجقل
۱۴	۲۷۴۳	۲۳۳۲	۹	۴	۳	۲	منجیل
۳۰۹	۶۲۷۷۶	۳۱۰۷۳	۹۵	۴	۱۹	۷۲	هشتپر (تالش)
۴۰	۶۰۰۰	۱۳۵۲۳	۳۴	۹	۲۱	۴	واجارگاه

۴۱- پروانه‌های احداث ساختمان برحسب تعداد طبقات، مساحت زمین، زیربنا و تعداد واحد مسکونی پیش‌بینی شده در آن‌ها در نقاط شهری استان لرستان: ۱۳۹۷

تعداد واحد مسکونی	مساحت زیربنا (مترمربع)	مساحت زمین (مترمربع)	تعداد پروانه احداث ساختمان بر حسب طبقه				شهر
			۳ طبقه و بیش‌تر	۲ طبقه	۱ طبقه	جمع	
۴۲۵۱	۷۶۴۱۷۴	۵۷۰۱۹۴	۱۰۳۹	۱۰۴۱	۶۰۳	۲۶۸۳	استان
۲۷۴	۶۶۳۱۳	۵۰۴۰۱	۳۹	۱۲۵	۶۳	۲۲۷	ازنا
۱۸	۳۵۶۸	۷۹۶۸	۳	۳	۹	۱۵	اشترینان
۱۳۰	۱۵۳۱۳	۱۹۱۶۶	۱۶	۳۹	۵۰	۱۰۵	الشر
۲۰۹	۳۸۲۵۹	۳۳۹۰۰	۳۷	۶۷	۶۰	۱۶۴	الیگودرز
۱۲۲۰	۲۲۹۴۸۹	۱۵۱۳۳۳	۲۶۸	۲۷۴	۱۷۹	۷۲۱	بروجرد
۱	۱۲۶	۲۱۰	۰	۰	۱	۱	بیران شهر
۱۲۱	۱۹۶۱۴	۲۳۵۰۹	۱۶	۱۰۷	۱	۱۲۴	پلدختر
۱۷	۴۲۷۹	۱۲۴۷۳	۱	۶	۱۴	۲۱	چالانچولان
۶۰	۷۹۶۹	۹۳۶۹	۱۶	۲۰	۵	۴۱	چقابل
۰	۰	۰	۰	۰	۰	۰	چمن سلطان
۱۴۸۴	۲۵۸۰۸۴	۱۴۲۸۷۴	۴۳۰	۱۹۴	۵۱	۶۷۵	خرم آباد
۱۱	۱۰۳۰	۱۸۴۱	۰	۳	۶	۹	درب گنبد
۱۹۰	۳۲۴۵۱	۲۸۳۷۷	۴۶	۶۵	۳۵	۱۴۶	دورود
۵	۴۸۶	۸۲۴	۰	۱	۴	۵	زاغه
۸	۴۲۳	۶۱۶	۰	۲	۲	۴	سپیددشت
۹	۳۰۷۸	۳۵۷۵	۴	۶	۴	۱۴	سراب دوره
۰	۰	۰	۰	۰	۰	۰	شاهپورآباد
۳	۲۵۷	۴۳۱	۰	۰	۳	۳	شول آباد
۱۰	۹۷۳	۱۱۷۷	۱	۳	۴	۸	فیروزآباد
۱۵۹	۳۳۰۵۴	۲۸۲۹۷	۶۹	۵۹	۱۰	۱۳۸	کوه‌دشت
۸۶	۸۴۱۴	۱۱۱۱۱	۳	۲۰	۴۸	۷۱	کوهنانی
۳۵	۴۸۴۹	۷۳۴۰	۳	۱۵	۱۴	۳۲	گراب
۱۰	۱۰۹۴	۱۸۲۶	۰	۲	۸	۱۰	معمولان
۲۷	۴۱۰۴	۵۵۴۵	۲	۱۰	۱۰	۲۲	مومن آباد
۱۵۹	۳۰۲۹۷	۲۶۴۰۰	۸۳	۲۰	۱۱	۱۱۴	نورآباد
۰	۰	۰	۰	۰	۰	۰	هفت چشمه
۱۲	۱۳۵۰	۲۳۳۱	۲	۰	۱۱	۱۳	ویسیان

۴۲- پروانه‌های احداث ساختمان برحسب تعداد طبقات، مساحت زمین، زیربنا و تعداد واحد مسکونی پیش‌بینی شده در آن‌ها در نقاط شهری استان مازندران: ۱۳۹۷

تعداد واحد مسکونی	مساحت زیربنا (مترمربع)	مساحت زمین (مترمربع)	تعداد پروانه احداث ساختمان بر حسب طبقه				شهر
			۳ طبقه و بیش‌تر	۲ طبقه	۱ طبقه	جمع	
۱۳۲۸۴	۳۴۴۳۴۰۳	۳۲۰۵۵۰۸	۲۵۹۹	۱۲۶۱	۷۱۴	۴۵۷۴	استان.....
۵	۷۰۱	۱۰۸۳	۰	۳	۰	۳	آلاشت.....
۱۷۵۵	۳۴۳۱۷۱	۴۴۴۲۰۹	۴۰۰	۴۵	۶	۴۵۱	آمل.....
۱۴	۲۷۶۳	۲۴۴۲	۳	۴	۳	۱۰	ارطه.....
۶	۱۲۰۰	۱۳۵۶	۰	۶	۰	۶	امامزاده عبدالله.....
۲۴۱	۵۴۲۰۷	۳۱۴۹۶	۷۰	۳۴	۱۶	۱۲۰	امیرکلا.....
۱۱۰	۲۷۸۷۰	۳۵۲۶۰	۲۳	۴۱	۶	۷۰	ایزدشهر.....
۰	۰	۰	۰	۰	۰	۰	بابکان.....
۱۵۵۳	۳۱۴۸۳۶	۱۳۹۲۸۵	۳۸۲	۲۱	۱۸	۴۲۱	بابل.....
۲۷۵	۴۹۶۷۲	۲۴۰۸۲	۴۵	۳۱	۱۰	۸۶	بابلسر.....
۷	۱۸۳۱	۱۵۲۰	۱	۵	۱	۷	بلده.....
۴۹۶	۸۵۴۷۷	۴۲۰۴۱	۱۲۴	۲۹	۱۰	۱۶۳	بهشهر.....
۱۰	۱۶۸۹	۳۲۹۳	۱	۵	۱	۷	بهنمیر.....
۰	۰	۰	۰	۰	۰	۰	پایین هولار.....
۴۹	۱۰۱۵۰	۱۱۹۵۸	۱۸	۱۶	۳	۳۷	پل سفید.....
۰	۰	۰	۰	۰	۰	۰	پول.....
۳۵۵	۷۷۹۲۴	۳۹۵۹۶	۵۵	۱۱	۷	۷۳	تنکابن.....
۹۴	۱۶۷۶۴	۱۲۷۵۸	۲۱	۱۰	۱۷	۴۸	جویبار.....
۴۳۹	۷۴۴۴۰	۷۳۰۵۹	۱۴۳	۹	۶۲	۲۱۴	چالوس.....
۳۲	۵۷۲۴	۱۱۴۰۹	۶	۱۴	۹	۲۹	چمستان.....
۲۴	۴۹۰۷	۱۱۲۲۶	۷	۸	۴	۱۹	خرم آباد.....
۶۹	۱۴۳۶۱	۹۷۰۰۳	۶	۲۹	۲۸	۶۳	خلیل شهر.....
۴۰	۵۵۳۶	۷۵۸۸	۳	۱۱	۱۸	۳۲	خوش رودپی.....
۰	۳۲۲۷	۷۸۳۸	۲	۲	۲	۶	دابودشت.....
۲۴۷	۴۷۷۵۱	۵۷۲۵۷	۴۸	۳۴	۴۰	۱۲۲	رامسر.....

۴۲- پروانه‌های احداث ساختمان برحسب تعداد طبقات، مساحت زمین، زیربنا و تعداد واحد مسکونی پیش‌بینی شده در آن‌ها در نقاط شهری استان مازندران: ۱۳۹۷ (دنباله)

تعداد واحد مسکونی	مساحت زیربنا (مترمربع)	مساحت زمین (مترمربع)	تعداد پروانه احداث ساختمان بر حسب طبقه				شهر
			جمع	۱ طبقه	۲ طبقه	۳ طبقه و بیش‌تر	
۴۹	۱۱۵۴۷	۷۶۵۷	۳۴	۴	۱۰	۲۰	رستمکلا
۱۴۵	۳۳۷۷۶	۳۹۹۱۲	۶۰	۱۲	۳۶	۱۲	رویان
۳۷	۶۵۰۱	۱۱۶۰۱	۲۹	۶	۱۴	۹	رینه
۱۴	۳۱۳۳	۴۹۳۶	۱۲	۶	۴	۲	زرگرمحله
۶۲	۱۱۷۰۵	۱۲۶۸۰	۴۰	۷	۱۸	۱۵	زیرآب
۱۸۸۵	۴۰۳۸۷۴	۱۱۵۱۰۴	۳۶۸	۵	۲۵	۳۳۸	ساری
۶۲	۱۳۶۰۶	۱۶۲۳۷	۳۸	۱	۲۵	۱۲	سرخرود
۱۹۹	۴۳۸۰۴	۴۴۴۷۳	۷۳	۹	۲۸	۳۶	سلمان شهر
۰	۳۳۵	۶۸۱۸	۱	۱	۰	۰	سورک
۷۶	۱۳۵۵۴	۲۰۷۶۵	۵۲	۱۰	۲۰	۲۲	شیرگاه
۱۶۰	۲۸۷۵۶	۵۶۰۳۰	۱۳۰	۲۷	۷۸	۲۵	شیرود
۰	۰	۰	۰	۰	۰	۰	طبقده
۹۴	۲۱۱۲۲	۳۹۵۵۰	۷۷	۱۴	۵۵	۸	عباس آباد
۰	۰	۰	۰	۰	۰	۰	فرح آباد
۱۰۷	۲۴۳۷۱	۲۴۰۰۴	۵۷	۷	۲۸	۲۲	فریدونکنار
۰	۰	۰	۰	۰	۰	۰	فریم
۹۷۹	۱۸۷۵۲۶	۱۰۹۷۴۰	۳۴۴	۱۷	۸۴	۲۴۳	قائم شهر
۲۰۷	۳۶۷۸۹	۸۰۶۹۵	۱۳۷	۳۷	۵۰	۵۰	کتالم وسادات شهر
۰	۰	۰	۰	۰	۰	۰	کوهی خیل
۰	۰	۰	۰	۰	۰	۰	کیاسر
۱	۱۹۳	۵۲۱	۱	۱	۰	۰	کجور
۱۷۱	۳۵۲۵۸	۶۴۱۵۴	۱۲۲	۲۳	۷۷	۲۲	کلارآباد
۱۹۵	۴۲۷۳۴	۸۴۸۰۹	۱۳۸	۱۲	۳۵	۹۱	کلاردشت
۶۱	۱۲۴۰۰	۱۳۵۷۷	۴۶	۲۲	۱۶	۸	کیاکلا
۱۹	۳۹۷۹	۱۰۳۲۲	۱۴	۴	۶	۴	گتاب

۴۲- پروانه‌های احداث ساختمان برحسب تعداد طبقات، مساحت زمین، زیربنا و تعداد واحد مسکونی پیش‌بینی شده در آن‌ها در نقاط شهری استان مازندران: ۱۳۹۷ (دنباله)

تعداد واحد مسکونی	مساحت زیربنا (مترمربع)	مساحت زمین (مترمربع)	تعداد پروانه احداث ساختمان بر حسب طبقه				شهر
			جمع	۱ طبقه	۲ طبقه	۳ طبقه و بیش‌تر	
۰	۰	۰	۰	۰	۰	۰	گزنگ
۱۷	۳۷۵۲	۳۶۳۹	۴	۸	۱	۱۳	گلوگاه بندپی
۶۷	۲۳۹۴۳	۵۸۳۳۱	۱۳	۲۵	۲۳	۶۱	گلوگاه
۲۵۷	۶۸۷۷۳	۴۴۱۰۵	۳۱	۳۱	۱	۶۳	محمودآباد
۵۳	۵۶۲۱	۹۲۳۵	۵	۱۸	۵	۲۸	مرزن آباد
۵	۸۰۶	۱۷۳۹	۱	۲	۰	۳	مرزیکلا
۵۵	۸۲۵۱	۲۱۰۷۸	۹	۱۹	۲	۳۰	نشتارود
۳۱۷	۲۱۳۳۶	۴۲۶۸۲	۷۵	۲۵	۱۶	۱۱۶	نکا
۴۳۰	۸۵۰۶۰	۴۵۲۹۷	۷۴	۲۴	۸	۱۰۶	نور
۳۲۴	۶۰۲۷۸	۴۹۴۷۷	۵۴	۵۶	۲۳	۱۳۳	نوشهر
۲۳	۴۹۲۲	۷۷۵۵	۴	۱۰	۴	۱۸	هادی شهر
۳۹۲	۸۱۴۹۷	۱۰۲۸۲۶	۳۲	۶۶	۱۴۵	۲۴۳	هچیرود

مرکز آمار ایران

۴۳- پروانه‌های احداث ساختمان برحسب تعداد طبقات، مساحت زمین، زیربنا و تعداد واحد مسکونی پیش‌بینی شده در آن‌ها در نقاط شهری استان مرکزی: ۱۳۹۷

تعداد واحد مسکونی	مساحت زیربنا (مترمربع)	مساحت زمین (مترمربع)	تعداد پروانه احداث ساختمان بر حسب طبقه				شهر
			۳ طبقه و بیش‌تر	۲ طبقه	۱ طبقه	جمع	
۹۵۱۶	۱۵۴۷۰۶۸	۹۷۶۳۳۵	۱۴۱۵	۶۳۴	۵۵۹	۲۶۷۸	استان
۵۳	۶۱۴۲	۹۳۵۹	۰	۲۱	۱۵	۳۶	آستانه
۶۶	۱۱۳۹۰	۱۴۱۸۱	۱۱	۱۹	۱۴	۴۴	آشتیان
۱۴	۳۷۹۹	۱۳۷۹۴	۰	۱	۲۲	۲۳	آوه
۵۴۳۳	۹۲۶۷۱۵	۳۲۳۱۷۱	۸۸۴	۳۹	۸	۹۳۱	اراک
۱۰	۱۴۵۱	۱۶۳۲	۱	۲	۳	۶	پرندک
۸۶	۱۳۴۱۴	۲۵۲۵۸	۱۱	۲۱	۲۶	۵۸	تفرش
۰	۰	۰	۰	۰	۰	۰	تلخاب
۴	۴۴۷	۶۱۹	۰	۲	۱	۳	توره
۹	۱۲۵۸	۲۲۷۳	۰	۳	۷	۱۰	جاورسیان
۲۸	۴۴۱۱	۹۳۹۳	۳	۶	۱۸	۲۷	خشکرد
۵۳۶	۸۹۶۹۲	۷۹۰۷۴	۱۴۴	۱۳۸	۲۰	۳۰۲	خمین
۴	۷۶۱	۲۱۷۸	۰	۱	۶	۷	خنجین
۵	۵۴۶	۵۹۳	۰	۳	۰	۳	خنداب
۱	۷۳	۱۲۴	۰	۰	۱	۱	داودآباد
۲۳۳	۵۴۴۲۹	۹۰۵۸۵	۴۷	۵۱	۳۵	۱۳۳	دلیجان
۷	۵۷۹	۹۸۰	۰	۱	۲	۳	رازقان
۴۹	۷۵۰۹	۶۴۱۶	۸	۴	۱۳	۲۵	زاویه
۱۹	۲۰۳۱	۵۹۰۲	۰	۵	۱۱	۱۶	ساروق
۱۷۷۴	۱۹۹۲۲۱	۱۱۴۶۷۴	۱۸۱	۸۶	۳۸	۳۰۵	ساوه
۱۰۱	۱۵۵۳۷	۲۰۳۵۰	۱۳	۳۴	۲۵	۷۲	شازند
۱۴	۱۹۵۲	۳۲۳۳	۱	۴	۴	۹	شهباز
۵۵	۹۳۵۷	۱۷۹۵۱	۱۴	۱۳	۲۳	۵۰	غرق آباد
۶۰	۱۱۱۳۱	۱۹۲۶۴	۳	۱۷	۵۱	۷۱	فرمهین
۱۲	۱۷۷۷	۴۲۳۰	۰	۴	۷	۱۱	قورچی باشی

۴۳- پروانه‌های احداث ساختمان برحسب تعداد طبقات، مساحت زمین، زیربنا و تعداد واحد مسکونی پیش‌بینی شده در آن‌ها در نقاط شهری استان مرکزی: ۱۳۹۷ (دنباله)

تعداد واحد مسکونی	مساحت زیربنا (مترمربع)	مساحت زمین (مترمربع)	تعداد پروانه احداث ساختمان بر حسب طبقه				شهر
			جمع	۱ طبقه	۲ طبقه	۳ طبقه و بیش‌تر	
۶	۱۲۱۱	۱۹۸۳	۰	۲	۲	۴	کارچان
۹۹	۱۵۲۶۸	۱۸۷۵۷	۱۷	۲۶	۲۸	۷۱	کمیجان
۳۹۷	۶۴۳۷۷	۴۲۲۸۶	۵۷	۳۸	۵۲	۱۴۷	مامونیه
۲۲۰	۴۳۶۵۷	۳۵۰۷۰	۶۴	۱۵	۱۱	۹۰	محلات
۴۶	۱۴۵۸۱	۹۸۴۷	۱۳	۴۰	۵	۵۸	مهاجران
۵۶	۹۲۴۶	۲۵۱۰۹	۲	۱۳	۳۷	۵۲	میلاجرد
۶	۹۸۴	۲۳۹۹	۰	۳	۴	۷	نراق
۷۸	۱۰۱۳۹	۲۴۱۳۰	۷	۱۳	۴۸	۶۸	نوبران
۲۱	۲۲۷۰۶	۴۸۵۸۴	۴	۵	۱۵	۲۴	نیمور
۱۴	۱۲۷۷	۲۹۳۶	۰	۴	۷	۱۱	هندودر

مرکز آمار ایران

۴۴- پروانه‌های احداث ساختمان برحسب تعداد طبقات، مساحت زمین، زیربنا و تعداد واحد مسکونی پیش‌بینی شده در آن‌ها در نقاط شهری استان هرمزگان: ۱۳۹۷

تعداد واحد مسکونی	مساحت زیربنا (مترمربع)	مساحت زمین (مترمربع)	تعداد پروانه احداث ساختمان بر حسب طبقه				شهر
			جمع	۱ طبقه	۲ طبقه	۳ طبقه و بیش‌تر	
۴۰۸۵	۱۲۱۹۷۰	۹۲۹۵۵۵	۴۹۱	۳۳۹	۱۰۱۹	۱۸۴۹	استان
۰	۰	۰	۰	۰	۰	۰	ابوموسی
۰	۰	۰	۰	۰	۰	۰	بالاشهر
۹۰	۱۹۸۴۴	۳۴۰۹۸	۱	۲۳	۵۷	۸۱	بستک
۸۰	۱۰۰۳۶	۱۴۹۷۴	۷	۱۵	۲۱	۴۳	بندر جاسک
۲۳۸۹	۵۲۸۳۵۷	۱۹۰۲۴۳	۴۰۲	۱۵	۱۸	۴۳۵	بندرعباس
۱۱۳	۲۰۱۷۰	۲۲۱۸۵	۶	۳۹	۳۷	۸۲	بندر لنگه
۰	۰	۰	۰	۰	۰	۰	بندزرک
۲۵	۲۹۵۲	۷۱۰۰	۰	۰	۲۷	۲۷	بیضاء
۱۶۵	۲۷۵۸۵	۳۴۳۱۸	۱۷	۳۱	۶۶	۱۱۴	پارسیان
۰	۰	۰	۰	۰	۰	۰	پل
۲۱	۲۷۵۶	۷۴۶۸	۱	۲	۱۸	۲۱	تازیان پایین
۲۰	۲۱۲۴	۶۴۷۵	۰	۱	۱۹	۲۰	تخت
۱۹	۱۷۳۶	۴۹۹۵	۰	۵	۱۲	۱۷	تیروور
۴۷	۸۵۰۳	۱۶۰۹۸	۰	۱۵	۲۷	۴۲	جناح
۷	۲۱۳۸	۳۱۹۴	۰	۳	۵	۸	چارک
۱۱۲	۱۷۰۷۴	۱۷۶۵۱	۶	۲۱	۶۸	۹۵	حاجی اباد
۱۰۸	۱۵۶۱۶	۱۹۶۸۱	۱	۲۴	۴۵	۷۰	خمیر
۰	۱۵۷	۱۶۳	۰	۰	۱	۱	درگهان
۳۱	۴۴۱۴	۱۱۰۲۵	۱	۶	۲۰	۲۷	دشتی
۳۱۲	۵۵۲۲۲	۳۳۴۴۴۳	۱۴	۳۷	۲۴۸	۲۹۹	دهبارز
۲۳	۳۹۳۳	۲۱۳۹۷	۲	۶	۱۵	۲۳	رویدر
۲۶	۳۹۵۹	۹۷۷۳	۰	۶	۲۸	۳۴	زیارتعلی
۱۳	۱۳۶۱	۳۵۰۲	۰	۱	۱۴	۱۵	سردشت
۱۶	۲۰۸۳	۷۱۷۱	۰	۱	۱۵	۱۶	سرگز

۴۴- پروانه‌های احداث ساختمان برحسب تعداد طبقات، مساحت زمین، زیربنا و تعداد واحد مسکونی پیش‌بینی شده در آن‌ها در نقاط شهری استان هرمزگان: ۱۳۹۷ (دنباله)

تعداد واحد مسکونی	مساحت زیربنا (مترمربع)	مساحت زمین (مترمربع)	تعداد پروانه احداث ساختمان بر حسب طبقه				شهر
			جمع	۱ طبقه	۲ طبقه	۳ طبقه و بیش‌تر	
۰	۰	۰	۰	۰	۰	۰	سندرک
۶	۲۸۰۶	۵۸۱۱	۲	۲	۴	۸	سوزا
۳۴	۹۲۸۷	۳۹۵۱۸	۲	۸	۱۸	۲۸	سیریک
۱۴	۲۳۲۰	۵۵۲۹	۰	۱	۱۳	۱۴	فارغان
۶	۷۰۶	۱۲۲۳۰	۰	۰	۶	۶	فین
۳۱	۹۹۸۵	۲۸۱۷	۷	۲	۰	۹	قشم
۱۶	۲۵۷۰	۴۹۴۰	۱	۳	۱۲	۱۶	قلعه قاضی
۷۹	۱۳۳۶۶	۱۹۶۵۷	۴	۱۹	۴۴	۶۷	کنگ
۴۳	۵۱۳۵	۷۸۷۲	۱	۶	۱۹	۲۶	کوشکنار
۰	۰	۰	۰	۰	۰	۰	کیش
۵	۵۸۶	۲۵۹۹	۰	۱	۴	۵	کوهستک
۱۸	۳۷۳۷	۸۹۹۴	۱	۳	۱۳	۱۷	گروک
۰	۰	۰	۰	۰	۰	۰	گوهران
۱۰	۱۹۳۴	۲۹۰۶	۰	۴	۳	۷	لمزان
۰	۰	۰	۰	۰	۰	۰	لیردف
۱۷۶	۳۵۷۷۹	۳۹۹۴۷	۱۳	۳۷	۹۶	۱۴۶	میناب
۰	۰	۰	۰	۰	۰	۰	هرمز
۳۰	۳۷۳۹	۱۰۷۸۱	۲	۲	۲۶	۳۰	هشتبندی

مرکز آمار ایران

۴۵- پروانه‌های احداث ساختمان برحسب تعداد طبقات، مساحت زمین، زیربنا و تعداد واحد مسکونی پیش‌بینی شده در آن‌ها در نقاط شهری استان همدان: ۱۳۹۷

تعداد واحد مسکونی	مساحت زیربنا (مترمربع)	مساحت زمین (مترمربع)	تعداد پروانه احداث ساختمان بر حسب طبقه				شهر
			جمع	۱ طبقه	۲ طبقه	۳ طبقه و بیش‌تر	
۵۶۹۱	۱۰۴۶۵۱۴	۵۰۷۱۰۶	۲۰۱۵	۳۱۹	۵۳۵	۱۰۹۱	استان
۳	۲۷۰	۷۹۱	۳	۰	۰	۰	آجین
۲۴	۳۷۵۱	۴۳۵۶	۱۸	۲	۱۰	۶	ازندریان
۱۲۶	۲۲۴۰۰	۲۰۱۱۸	۹۷	۴۴	۳۳	۲۰	اسدآباد
۳	۲۰۹	۴۲۰	۳	۰	۰	۰	اسلام شهر آق گل
۹	۱۸۵۱	۲۲۹۵	۸	۶	۰	۲	برزول
۱۰۲	۲۰۱۸۳	۲۹۰۳۱	۶۴	۱۷	۲۴	۲۳	بهار
۲۷۰	۴۹۷۵۷	۲۰۵۲۹	۹۲	۳	۲۵	۶۴	تویسرکان
۱۸	۲۸۱۲	۲۶۴۱	۱۲	۶	۳	۳	جورقان
۱۹	۹۶۲۶	۱۰۴۴۳	۲۴	۴	۱۰	۱۰	جوکار
۱۴	۳۵۳۱	۵۹۸۳	۱۶	۸	۴	۴	دمق
۷۷	۱۶۵۶۶	۱۷۵۵۶	۵۵	۲۳	۲۱	۱۱	رزن
۱۰	۹۴۴	۱۷۲۱	۸	۲	۵	۱	زنگنه
۲۰	۳۳۸۷	۶۴۳۰	۱۶	۹	۵	۲	سامن
۴۶	۶۰۶۱	۳۳۹۳	۱۸	۱	۴	۱۳	سرکان
۱	۹۵	۴۱۸	۱	۱	۰	۰	شیرین سو
۲۵	۳۹۴۹	۳۶۰۷	۱۷	۶	۱۰	۱	صالح آباد
۱۳۴	۲۳۲۶۵	۲۴۹۵۸	۱۰۹	۵۸	۳۹	۱۲	فامنین
۲	۳۷۴	۴۹۰	۲	۱	۱	۰	فرسفیج
۸۹	۱۴۶۶۹	۱۰۶۸۵	۵۹	۱۸	۱۷	۲۴	فیروزان
۳۶	۱۰۱۷۷	۷۴۲۶	۳۵	۱۳	۲۰	۲	قروه درجزین
۵	۱۸۶۴	۴۱۸۲	۹	۸	۱	۰	قهوند
۶۶	۱۰۴۱۴	۱۱۳۷۴	۵۸	۳۵	۱۸	۵	کبودرآهنگ
۰	۰	۰	۰	۰	۰	۰	کرفس
۸	۹۳۳	۱۰۱۱	۷	۴	۲	۱	گل تپه

۴۵- پروانه‌های احداث ساختمان برحسب تعداد طبقات، مساحت زمین، زیربنا و تعداد واحد مسکونی پیش‌بینی شده در آن‌ها در نقاط شهری استان همدان: ۱۳۹۷ (دنباله)

تعداد واحد مسکونی	مساحت زیربنا (مترمربع)	مساحت زمین (مترمربع)	تعداد پروانه احداث ساختمان بر حسب طبقه				شهر
			جمع	۱ طبقه	۲ طبقه	۳ طبقه و بیش‌تر	
۲۰	۲۳۵۵	۲۸۲۱	۲	۴	۷	۱۳	گیان
۱۷۶	۳۶۱۴۲	۲۶۴۸۴	۳۵	۶۲	۳۲	۱۲۹	لالجین
۱۷۶	۳۵۷۸۰	۲۳۱۵۱	۴۵	۳۷	۱۳	۹۵	مریانج
۵۵۵	۹۸۵۲۸	۵۱۳۷۳	۱۱۹	۵۹	۳۷	۲۱۵	ملایر
۲	۲۰۱	۶۳۹	۰	۰	۲	۲	مهاجران
۲۵۸	۴۸۶۹۲	۲۰۳۵۳	۶۳	۱۴	۵	۸۲	نهاوند
۳۳۹۷	۶۱۷۷۹۸	۱۹۲۴۲۷	۶۲۳	۱۰۷	۱۸	۷۴۸	همدان

مرکز آمار ایران

۴۶- پروانه‌های احداث ساختمان برحسب تعداد طبقات، مساحت زمین، زیربنا و تعداد واحد مسکونی پیش‌بینی شده در آن‌ها در نقاط شهری استان یزد: ۱۳۹۷

تعداد واحد مسکونی	مساحت زیربنا (مترمربع)	مساحت زمین (مترمربع)	تعداد پروانه احداث ساختمان بر حسب طبقه				شهر
			جمع	۱ طبقه	۲ طبقه	۳ طبقه و بیش‌تر	
۲۹۴۲	۶۱۹۴۲۱	۶۳۷۹۱۲	۶۶۵	۵۲۳	۶۳۸	۱۸۲۶	استان
۲۱	۳۷۴۹	۴۴۹۲	۴	۷	۱۰	۲۱	ابرکوه
۱۶	۲۳۰۰	۳۴۱۹	۰	۲	۱۵	۱۷	احمدآباد
۳۹۳	۹۳۴۰۲	۱۱۸۵۵۵	۴۰	۱۷۴	۱۶۶	۳۸۰	اردکان
۳۴	۱۷۰۳۷	۳۰۳۳۱	۳	۱۴	۲۱	۳۸	اشکذر
۱۶۲	۳۰۹۰۰	۴۳۳۴۱	۴۲	۷۹	۳۸	۱۵۹	بافق
۳۵	۸۶۷۵	۱۱۱۰۱	۷	۷	۲۲	۳۶	بفرویه
۶۱	۹۴۱۴	۱۳۵۶۱	۷	۲۵	۳۰	۶۲	بهباد
۸۶	۱۶۹۸۸	۴۵۶۸۸	۱۴	۳۲	۲۶	۷۲	تفت
۲۱۴	۳۹۷۴۴	۱۶۰۷۲	۲۸	۳	۰	۳۱	حمیدیا
۰	۰	۰	۰	۰	۰	۰	خضراآباد
۳۰	۱۲۶۲۳	۱۸۵۱۱	۷	۹	۱۱	۲۷	زارچ
۴۷	۱۰۶۹۰	۴۴۶۶	۹	۱	۱	۱۱	شاهدیه
۶	۱۰۰۰	۲۳۰۵	۰	۱	۶	۷	عقدا
۲۸	۵۱۰۳	۶۵۰۳	۱	۱۱	۱۵	۲۷	مروست
۲	۳۰۲	۵۰۰	۰	۰	۲	۲	مهردشت
۳۰	۶۱۱۷	۱۵۴۰۸	۲	۱۱	۱۶	۲۹	مهریز
۳۲۲	۶۷۵۸۹	۸۳۰۵۰	۲۳	۱۱۱	۲۱۶	۳۵۰	میبد
۱۱	۲۰۱۱	۳۰۲۸	۰	۵	۶	۱۱	ندوشن
۰	۰	۰	۰	۰	۰	۰	نیر
۵۰	۸۵۴۸	۱۳۰۴۲	۲	۲۲	۲۸	۵۲	هرات
۱۳۹۴	۲۸۳۲۲۹	۲۰۴۵۳۹	۴۷۶	۹	۹	۴۹۴	یزد

۴- پروانه‌های احداث ساختمان برحسب مورد استفاده‌ی ساختمان در نقاط شهری استان آذربایجان شرقی: ۱۳۹۷

شهر	جمع	مسکونی	مسکونی و کارگاه توأم	بازرگانی	سایر
استان.....	۴۸۲۲	۳۸۹۶	۴۱۸	۴۳۴	۷۴
آبش احمد.....	۲۵	۱۵	۶	۴	۰
آذرشهر.....	۸۰	۷۴	۰	۶	۰
آقکند.....	۱۲	۱۰	۱	۱	۰
اچچی.....	۱۳	۱۳	۰	۰	۰
اربطان.....	۰	۰	۰	۰	۰
اسکو.....	۳۳	۲۹	۱	۲	۱
اهر.....	۳۷۴	۳۴۱	۲	۲۷	۴
ایلخچی.....	۷۶	۶۳	۴	۴	۵
باسمنج.....	۱۸	۱۵	۲	۱	۰
بخشایش.....	۳۴	۲۲	۵	۶	۱
بستان آباد.....	۱۱۱	۷۴	۱۶	۱۹	۲
بناب.....	۱۹۲	۱۶۲	۲۰	۱۰	۰
بناب مرند.....	۲	۲	۰	۰	۰
تبریز.....	۱۷۱۳	۱۴۰۶	۱۵۸	۱۱۰	۳۹
ترک.....	۱۲	۱۰	۰	۲	۰
ترکمانچای.....	۲۱	۱۵	۴	۲	۰
تسوج.....	۳۸	۲۹	۲	۷	۰
تیکمه داش.....	۱۲	۷	۰	۳	۲
تیمورلو.....	۲۳	۲۰	۳	۰	۰
جلفا.....	۵۱	۴۷	۴	۰	۰
جوان قلعه.....	۳	۲	۱	۰	۰
خاروانا.....	۱۳	۱۱	۲	۰	۰
خامنه.....	۶	۶	۰	۰	۰
خداجو(خراجو).....	۱	۰	۱	۰	۰

۴۷- پروانه‌های احداث ساختمان برحسب مورد استفاده‌ی ساختمان در نقاط شهری استان آذربایجان شرقی: ۱۳۹۷ (دنباله)

شهر	جمع	مسکونی	مسکونی و کارگاه توأم	بازرگانی	سایر
خسروشاه	۴۰	۳۳	۴	۱	۲
خمارلو	۲۲	۲۲	۰	۰	۰
خواجه	۲	۲	۰	۰	۰
خوشه مهر	۰	۰	۰	۰	۰
دوزدوزان	۷	۷	۰	۰	۰
زرناق	۲۱	۱۸	۲	۱	۰
زنوز	۷	۷	۰	۰	۰
سراب	۱۳۲	۱۱۰	۵	۱۷	۰
سردرود	۳۵	۲۶	۷	۲	۰
سهند	۱۴۲	۸۸	۴	۴۸	۲
سیس	۳۱	۲۵	۲	۴	۰
سیه رود	۳	۳	۰	۰	۰
شبستر	۷۱	۴۷	۹	۱۴	۱
شربیان	۳	۳	۰	۰	۰
شرفخانه	۹	۷	۰	۱	۱
شندآباد	۱۱	۱۰	۱	۰	۰
صوفیان	۲۹	۱۸	۲	۷	۲
عجب شیر	۱۳۸	۹۸	۱۷	۲۲	۱
قره آغاج	۴۹	۳۶	۳	۱۰	۰
کشکسرای	۶	۶	۰	۰	۰
کلواتق	۹	۷	۱	۱	۰
کلیبر	۲۷	۱۷	۶	۳	۱
کوزه کنان	۱۹	۱۹	۰	۰	۰
گوگان	۲۳	۱۹	۰	۴	۰
لیلان	۱۹	۱۶	۳	۰	۰

۴۷- پروانه‌های احداث ساختمان برحسب مورد استفاده‌ی ساختمان در نقاط شهری استان آذربایجان شرقی: ۱۳۹۷ (دنباله)

شهر	جمع	مسکونی	مسکونی و کارگاه توأم	بازرگانی	سایر
مبارک شهر	۱۵	۱۰	۵	۰	۰
مراغه	۳۱۷	۲۴۸	۴۱	۲۶	۲
مرند	۱۴۰	۱۱۴	۱۰	۱۴	۲
ملکان	۱۴۱	۱۱۵	۱۲	۱۴	۰
ممقان	۳۶	۳۱	۲	۲	۱
مهربان	۲۰	۱۶	۱	۳	۰
میانه	۲۳۹	۱۸۱	۲۹	۲۷	۲
نظرکهریزی	۵	۱	۴	۰	۰
هادیشهر	۵۷	۴۴	۱۱	۲	۰
هریس	۳۳	۳۲	۰	۱	۰
هشترود	۵۱	۴۷	۱	۳	۰
هوراند	۱۶	۱۴	۲	۰	۰
وایقان	۱۵	۱۱	۱	۱	۲
ورزقان	۱۷	۱۴	۰	۲	۱
یامچی	۲	۱	۱	۰	۰

مرکز آمار ایران

۴۸- پروانه‌های احداث ساختمان برحسب مورد استفاده‌ی ساختمان در نقاط شهری استان آذربایجان غربی: ۱۳۹۷

شهر	جمع	مسکونی	مسکونی و کارگاه توأم	بازرگانی	سایر
استان.....	۴۷۳۷	۳۹۲۶	۵۸۴	۱۹۸	۲۹
آواجیق.....	۲	۲	۰	۰	۰
ارومیه.....	۱۴۸۵	۱۲۶۴	۱۶۲	۴۶	۱۳
اشنویه.....	۱۱۳	۷۰	۳۶	۶	۱
ایواوغلی.....	۳	۳	۰	۰	۰
باروق.....	۹	۷	۲	۰	۰
بازرگان.....	۴۳	۳۹	۱	۳	۰
بوکان.....	۲۹۷	۲۵۰	۴۱	۵	۱
پلدشت.....	۷۰	۶۲	۳	۵	۰
پیرانشهر.....	۳۶۵	۳۲۳	۳۶	۴	۲
تازه شهر.....	۱	۱	۰	۰	۰
تازه کندنصرت آباد.....	۰	۰	۰	۰	۰
تکاب.....	۱۲۷	۱۱۱	۱۱	۵	۰
چهاربرج.....	۴۴	۲۷	۱۲	۳	۲
حاجیلار.....	۰	۰	۰	۰	۰
خلیفان.....	۰	۰	۰	۰	۰
خوئی.....	۳۸۰	۳۳۲	۳۷	۱۰	۱
دیزج دیز.....	۱۵	۱۱	۴	۰	۰
ربط.....	۶۳	۵۸	۴	۱	۰
زرآباد.....	۲	۲	۰	۰	۰
سردشت.....	۴۳	۲۶	۱۱	۶	۰
سرو.....	۲	۱	۰	۱	۰
سلماس.....	۱۱۰	۹۱	۱۲	۷	۰
سیلوانه.....	۰	۰	۰	۰	۰
سیمینه.....	۱۲	۶	۶	۰	۰

۴۸- پروانه‌های احداث ساختمان برحسب مورد استفاده‌ی ساختمان در نقاط شهری استان آذربایجان غربی: ۱۳۹۷ (دنباله)

شهر	جمع	مسکونی	مسکونی و کارگاه توأم	بازرگانی	سایر
سیه چشمه	۴۳	۲۸	۶	۹	۰
شاهین دژ	۲۹۹	۲۷۳	۱۵	۱۱	۰
شوط	۱۶۱	۱۳۰	۸	۲۲	۱
فیرورق	۱۷	۱۴	۱	۱	۱
قره ضیاءالدین	۸۴	۷۳	۹	۱	۱
قطور	۱	۱	۰	۰	۰
قوشچی	۰	۰	۰	۰	۰
کشاورز	۲	۱	۱	۰	۰
گوگ تپه	۰	۰	۰	۰	۰
لاجان	۲۹	۲۴	۴	۰	۱
ماکو	۵۰	۴۰	۹	۱	۰
محمدیار	۳۲	۲۸	۴	۰	۰
محمودآباد	۲۷	۱۶	۸	۳	۰
مرگنلر	۱۵	۱۳	۰	۲	۰
مه‌باد	۳۲۰	۲۴۳	۵۶	۱۷	۴
میاندوآب	۱۲۸	۱۰۰	۲۳	۵	۰
میرآباد	۱۰	۹	۰	۱	۰
نازک علیا	۴	۴	۰	۰	۰
نالوس	۸	۷	۰	۰	۱
نقده	۳۱۸	۲۳۴	۶۲	۲۲	۰
نلاس	۰	۰	۰	۰	۰
نوشین	۳	۲	۰	۱	۰
یولاغلی	۰	۰	۰	۰	۰

۴۹- پروانه‌های احداث ساختمان برحسب مورد استفاده‌ی ساختمان در نقاط شهری استان اردبیل: ۱۳۹۷

شهر	جمع	مسکونی	مسکونی و کارگاه توأم	بازرگانی	سایر
استان.....	۲۹۳۶	۲۲۰۵	۴۲۶	۲۷۸	۲۷
آبی بیگلو.....	۳۴	۱۹	۷	۷	۱
اردبیل.....	۱۵۲۷	۱۱۰۸	۲۴۹	۱۶۱	۹
اردیموسی.....	۰	۰	۰	۰	۰
اسلام آباد.....	۱۸	۱۲	۳	۳	۰
اصلاندوز.....	۷۰	۳۰	۱۹	۲۰	۱
بیله سوار.....	۵۳	۴۹	۲	۲	۰
پارس آباد.....	۲۳۸	۲۲۵	۹	۳	۱
تازه کندانگوت.....	۲۹	۱۵	۸	۶	۰
ثمرین.....	۰	۰	۰	۰	۰
جعفرآباد.....	۴۹	۳۵	۱۱	۲	۱
خلخال.....	۱۰۲	۷۴	۱۷	۱۱	۰
رضی.....	۳	۱	۰	۲	۰
زهرا.....	۰	۰	۰	۰	۰
سرعین.....	۶۳	۴۸	۴	۱۰	۱
عنبران.....	۲۰	۱۷	۱	۲	۰
فخرآباد.....	۷	۵	۰	۱	۱
قصابه.....	۳	۳	۰	۰	۰
کلور.....	۲۵	۲۴	۱	۰	۰
کورااییم.....	۶	۵	۱	۰	۰
گرمی.....	۱۲۶	۱۰۷	۹	۹	۱
گیوئ.....	۲۶	۲۰	۱	۵	۰
لاهرود.....	۲۱	۱۹	۱	۱	۰
مرادلو.....	۴	۴	۰	۰	۰
مشگین شهر.....	۳۰۲	۲۰۹	۶۵	۱۹	۹
مغان سر.....	۱۲	۱۱	۱	۰	۰
نمین.....	۸۱	۶۸	۴	۸	۱
نیر.....	۴۰	۳۲	۵	۲	۱
هشتجین.....	۴۶	۴۲	۴	۰	۰
هیر.....	۳۱	۲۳	۴	۴	۰

۵۰ - پروانه‌های احداث ساختمان برحسب مورد استفاده‌ی ساختمان در نقاط شهری استان اصفهان: ۱۳۹۷

شهر	جمع	مسکونی	مسکونی و کارگاه توأم	بازرگانی	سایر
استان.....	۱۲۹۳۹	۱۰۸۴۴	۴۵۷	۱۱۹۶	۴۴۲
آران و بیدگل	۶۹۲	۵۷۴	۱۸	۴۶	۵۴
ابریشم	۴۴	۴۱	۰	۲	۱
ابوزیدآباد	۳۴	۲۷	۲	۳	۲
اردستان	۵۵	۳۹	۳	۱۳	۰
اژیه	۹	۵	۰	۴	۰
اصغراباد	۱۹	۱۱	۰	۵	۳
اصفهان	۳۳۶۶	۲۸۹۴	۱۱۷	۳۴۰	۱۵
افوس	۲۹	۲۱	۵	۱	۲
انارک	۳۶	۳۵	۰	۱	۰
ایمانشهر	۵۰	۴۰	۳	۴	۳
بادرود	۷۱	۶۵	۲	۴	۰
باغ بهادران	۱۳۴	۱۲۰	۱۳	۱	۰
باغشاد	۱۴	۱۱	۲	۱	۰
بافران	۸	۸	۰	۰	۰
برزک	۱۶	۱۲	۱	۲	۱
برف انبار	۳۳	۳۰	۰	۱	۲
بهاران شهر	۲۳	۱۸	۱	۴	۰
بهارستان	۳۹۱	۳۵۹	۱۲	۱۴	۶
بویین ومیاندشت	۴۳	۳۸	۳	۲	۰
بیده	۰	۰	۰	۰	۰
پیربکران	۴۶	۳۵	۵	۶	۰
تودشک	۲۲	۲۱	۱	۰	۰
تیران	۱۲۰	۹۰	۶	۲۴	۰
جندق	۵۳	۴۲	۰	۱۱	۰

۵۰- پروانه‌های احداث ساختمان برحسب مورد استفاده‌ی ساختمان در نقاط شهری استان اصفهان: ۱۳۹۷ (دنباله)

شهر	جمع	مسکونی	مسکونی و کارگاه توأم	بازرگانی	سایر
جوزدان	۱۶	۱۶	۰	۰	۰
جوشقان قالی	۱۹	۱۶	۰	۳	۰
چادگان	۹۰	۶۵	۱۰	۷	۸
چرمهین	۵۵	۵۲	۲	۱	۰
چمگردان	۴۳	۳۴	۵	۳	۱
حبیب آباد	۶۵	۳۸	۳	۱۹	۵
حسن آباد	۵	۵	۰	۰	۰
حنا	۶	۶	۰	۰	۰
خالدآباد	۱۸	۱۶	۲	۰	۰
خمینی شهر	۵۷۳	۵۰۶	۸	۴۸	۱۱
خوانسار	۱۱۲	۹۲	۱۶	۴	۰
خور	۳۵	۳۲	۰	۱	۲
خورزوق	۲۷۷	۲۴۲	۳	۲۲	۱۰
داران	۵۷	۵۴	۲	۱	۰
دامنه	۱۶	۱۳	۱	۲	۰
درچه	۸۹	۶۷	۵	۱۲	۵
دستگرد	۶۵	۴۶	۳	۱۰	۶
ده سرخ	۰	۰	۰	۰	۰
دهاقان	۵۸	۵۱	۳	۴	۰
دهق	۲۹	۲۳	۰	۶	۰
دولت آباد	۳۷۷	۱۸۴	۵	۲۴	۱۶۴
دیزیچه	۲۸	۲۳	۴	۱	۰
رزوه	۲۲	۱۹	۲	۱	۰
رضوانشهر	۱۶	۱۵	۰	۱	۰
زازران	۲۳	۱۷	۱	۴	۱

۵۰- پروانه‌های احداث ساختمان برحسب مورد استفاده‌ی ساختمان در نقاط شهری استان اصفهان: ۱۳۹۷ (دنباله)

شهر	جمع	مسکونی	مسکونی و کارگاه توأم	بازرگانی	سایر
زاینده رود	۱۷	۱۷	۰	۰	۰
زرین شهر	۱۴۵	۱۱۵	۴	۲۵	۱
زواره	۶۳	۵۶	۱	۶	۰
زیار	۱۷	۱۴	۰	۳	۰
زیباشهر	۳۵	۲۴	۲	۷	۲
سجزی	۷	۵	۰	۲	۰
سده لنجان	۱۰۰	۸۴	۷	۹	۰
سفیدشهر	۳۲	۲۰	۰	۱۰	۲
سمیرم	۱۱۳	۹۴	۱۵	۴	۰
سین	۱۵	۱۳	۰	۲	۰
شاپورآباد	۵	۵	۰	۰	۰
شاهین شهر	۵۰۸	۴۷۶	۰	۳۰	۲
شهرضا	۲۸۵	۲۵۰	۲	۲۸	۵
طالخونچه	۱۸	۱۸	۰	۰	۰
طرق رود	۳۰	۳۰	۰	۰	۰
عسگران	۹	۶	۱	۲	۰
علویچه	۲۷	۱۸	۳	۵	۱
فتح آباد	۰	۰	۰	۰	۰
فرخی	۳۲	۲۸	۱	۲	۱
فریدونشهر	۱۱۶	۹۷	۹	۴	۶
فلاورجان	۱۰۲	۷۴	۶	۱۹	۳
فولادشهر	۱۰۶	۴۹	۵	۵۲	۰
قمصر	۱۰۸	۱۰۵	۳	۰	۰
قهباورستان	۵۰	۴۷	۰	۳	۰
قهدریجان	۱۳۲	۱۲۲	۵	۴	۱

۵۰- پروانه‌های احداث ساختمان برحسب مورد استفاده‌ی ساختمان در نقاط شهری استان اصفهان: ۱۳۹۷ (دنباله)

شهر	جمع	مسکونی	مسکونی و کارگاه توأم	بازرگانی	سایر
کاشان	۹۵۷	۸۲۷	۶۰	۴۵	۲۵
کامو و چوگان	۳	۳	۰	۰	۰
کرکوند	۲۱	۱۸	۲	۱	۰
کلیشادوسودرجان	۷۸	۶۵	۴	۹	۰
کمشچه	۱۵	۱۲	۰	۲	۱
کمه	۲	۲	۰	۰	۰
کهریزسنگ	۱۸	۱۸	۰	۰	۰
کوشک	۲۷	۱۹	۲	۶	۰
کوهپایه	۴۴	۳۷	۲	۵	۰
گرگاب	۸۲	۵۳	۴	۳	۲۲
گزبرخوار	۱۳۳	۸۳	۰	۱۹	۳۱
گلپایگان	۳۲۱	۲۸۴	۶	۳۰	۱
گلدشت	۴۷	۴۲	۲	۱	۲
گلشن	۳۲	۲۴	۰	۶	۲
گلشهر	۲۵	۱۶	۴	۵	۰
گوگد	۲۱	۱۴	۲	۵	۰
لای بید	۳	۳	۰	۰	۰
مبارکه	۲۲۰	۱۷۷	۹	۲۹	۵
مجلسی	۳۱	۲۹	۰	۲	۰
محمدآباد	۳۷	۳۴	۰	۳	۰
مشکات	۲۴	۱۳	۱	۱۰	۰
منظریه	۲۶	۲۳	۰	۳	۰
مه‌باد	۲۱	۱۷	۲	۲	۰
می‌مه	۱۰	۱۰	۰	۰	۰
نابین	۱۲۱	۸۶	۶	۲۰	۹

۵۰- پروانه‌های احداث ساختمان برحسب مورد استفاده‌ی ساختمان در نقاط شهری استان اصفهان: ۱۳۹۷ (دنباله)

شهر	جمع	مسکونی	مسکونی و کارگاه توأم	بازرگانی	سایر
نجف آباد	۷۲۲	۶۵۲	۶	۵۴	۱۰
نصرآباد	۲۷	۲۱	۰	۴	۲
نطنز	۳۹	۳۸	۰	۱	۰
نوش آباد	۳۲	۲۹	۰	۱	۲
نیاسر	۳۱	۲۶	۴	۰	۱
نیک آباد	۱۲	۱۲	۰	۰	۰
هرند	۷۱	۳۲	۰	۳۷	۲
ورزنه	۶۹	۵۵	۴	۱۰	۰
ورنامخواست	۱۰۹	۱۰۳	۴	۱	۱
وزوان	۲۰	۱۸	۰	۲	۰
ونک	۱۴	۱۴	۰	۰	۰

مرکز آمار ایران

۵۱- پروانه‌های احداث ساختمان برحسب مورد استفاده‌ی ساختمان در نقاط شهری استان البرز: ۱۳۹۷

شهر	جمع	مسکونی	مسکونی و کارگاه توأم	بازرگانی	سایر
استان.....	۳۴۷۱	۲۹۰۶	۲۱۴	۲۹۱	۵۳
آسارا.....	۲	۲	۰	۰	۰
اشتهارد.....	۱۰۹	۸۷	۱۶	۳	۳
تنکمان.....	۱۴	۱۰	۱	۱	۲
چهارباغ.....	۲۲۰	۱۵	۱۲	۱۸۸	۵
شهر جدید هشتگرد.....	۱۲۶	۱۱۰	۰	۱۵	۱
طالقان.....	۳۴	۳۴	۰	۰	۰
فردیس.....	۲۹۰	۲۷۰	۱۲	۶	۲
کرج.....	۱۲۳۱	۱۱۷۵	۳۰	۲۳	۳
کمال شهر.....	۱۱۷	۱۰۵	۳	۴	۵
کوهسار.....	۸۱	۷۹	۰	۱	۱
گرمدره.....	۱۳۶	۱۱۷	۱۴	۳	۲
گلسار.....	۲۱	۱۹	۲	۰	۰
ماه‌دشت.....	۲۴۰	۱۷۴	۱۹	۲۷	۲۰
محمدشهر.....	۱۲۹	۹۱	۲۳	۱۳	۲
مشکین دشت.....	۲۱۶	۱۶۹	۴۵	۲	۰
نظرآباد.....	۳۳۸	۳۲۵	۲	۸	۳
هشتگرد.....	۱۶۷	۱۲۴	۳۵	۴	۴

مرکز آمار ایران

۵۲- پروانه‌های احداث ساختمان برحسب مورد استفاده‌ی ساختمان در نقاط شهری استان ایلام: ۱۳۹۷

شهر	جمع	مسکونی	مسکونی و کارگاه توأم	بازرگانی	سایر
استان.....	۱۴۴۹	۱۲۷۵	۱۰۳	۶۱	۱۰
آبدانان.....	۱۱۳	۱۰۱	۶	۵	۱
آسمان آباد.....	۳۲	۲۸	۳	۱	۰
ارکواز.....	۱۳۰	۱۲۱	۵	۴	۰
ایلام.....	۴۵۷	۳۶۶	۶۶	۱۸	۷
ایوان.....	۶۰	۴۸	۴	۸	۰
بدره.....	۱۵	۱۳	۲	۰	۰
بلاوه.....	۰	۰	۰	۰	۰
پهله.....	۴۴	۴۲	۱	۱	۰
توحید.....	۶	۶	۰	۰	۰
چشمه شیرین.....	۰	۰	۰	۰	۰
چوار.....	۱۹	۱۸	۱	۰	۰
دره شهر.....	۳۲	۳۰	۰	۲	۰
دلگشا.....	۸	۸	۰	۰	۰
دهلران.....	۲۲۰	۲۰۰	۷	۱۳	۰
زرنه.....	۵۱	۴۵	۳	۳	۰
سراب باغ.....	۱۵	۱۵	۰	۰	۰
سرابله.....	۵۶	۵۳	۲	۱	۰
شباب.....	۲۳	۲۱	۲	۰	۰
صالح آباد.....	۸	۸	۰	۰	۰
لومار.....	۲۳	۲۲	۰	۱	۰
ماژین.....	۰	۰	۰	۰	۰
مهر.....	۰	۰	۰	۰	۰
مهران.....	۸۹	۸۵	۱	۲	۱
مورموری.....	۲۲	۲۱	۰	۱	۰
موسیان.....	۱۲	۱۰	۰	۱	۱
میمه.....	۱۴	۱۴	۰	۰	۰

۵۳- پروانه‌های احداث ساختمان برحسب مورد استفاده‌ی ساختمان در نقاط شهری استان بوشهر: ۱۳۹۷

شهر	جمع	مسکونی	مسکونی و کارگاه توأم	بازرگانی	سایر
استان.....	۲۶۹۹	۲۳۰۲	۱۱۵	۱۱۵	۲۷
آب پخش.....	۷۳	۷۱	۰	۲	۰
آباد.....	۳۱	۳۰	۱	۰	۰
آبدان.....	۴۹	۴۶	۰	۳	۰
امام حسن.....	۱۷	۱۵	۱	۱	۰
انارستان.....	۲۸	۲۲	۳	۳	۰
اهرم.....	۷۹	۵۹	۵	۱۵	۰
بادوله.....	۱۷	۱۶	۱	۰	۰
برازجان.....	۲۲۹	۲۱۰	۵	۱۴	۰
بردخون.....	۴۴	۳۶	۲	۵	۱
بردستان.....	۷۰	۵۸	۹	۲	۱
بندر دیر.....	۱۶۳	۱۴۸	۹	۴	۲
بندر ديلم.....	۷۰	۵۷	۵	۶	۲
بندر ریگ.....	۳۲	۲۸	۲	۲	۰
بندرکنگان.....	۲۹۳	۲۷۵	۱۱	۷	۰
بندرگناوه.....	۲۵۱	۲۳۷	۳	۵	۶
بنک.....	۹۴	۸۶	۶	۲	۰
بهارستان.....	۰	۰	۰	۰	۰
بوشکان.....	۱۰	۸	۰	۲	۰
بوشهر.....	۳۱۴	۲۰۹	۷۸	۲۳	۴
بیدخون.....	۰	۰	۰	۰	۰
تنگ ارم.....	۱۸	۱۴	۰	۲	۲
جم.....	۵۹	۴۱	۵	۱۲	۱
چاه مبارک.....	۰	۰	۰	۰	۰
چغادک.....	۶۲	۵۱	۳	۷	۱

۵۳- پروانه‌های احداث ساختمان برحسب مورد استفاده‌ی ساختمان در نقاط شهری استان بوشهر: ۱۳۹۷ (دنباله)

شهر	جمع	مسکونی	مسکونی و کارگاه توأم	بازرگانی	سایر
خارک	۱۱	۱۰	۱	۰	۰
خورموج	۹۱	۷۰	۵	۱۵	۱
دالکی	۷	۳	۰	۴	۰
دلوار	۴۸	۳۷	۳	۸	۰
دوراهک	۴۸	۳۷	۵	۴	۲
ریز	۶۸	۵۷	۸	۲	۱
سعد آباد	۴۱	۳۶	۱	۴	۰
سیراف	۲۵	۲۲	۱	۲	۰
شبانکاره	۱۱۳	۹۵	۳	۱۴	۱
شنبه	۲	۱	۱	۰	۰
عالی شهر	۷۵	۶۵	۴	۵	۱
عسلویه	۳۵	۲۹	۳	۲	۱
کاکلی	۷۰	۶۵	۰	۵	۰
کلمه	۲۷	۲۳	۱	۳	۰
نخل تقی	۷	۷	۰	۰	۰
وحدتیه	۲۸	۲۸	۰	۰	۰

مرکز آمار ایران

۵۴- پروانه‌های احداث ساختمان برحسب مورد استفاده‌ی ساختمان در نقاط شهری استان تهران: ۱۳۹۷

شهر	جمع	مسکونی	مسکونی و کارگاه توأم	بازرگانی	سایر
استان.....	۱۶۱۰	۷۳۱۲	۶۴۷	۳۹۷	۲۵۴
آبسرد.....	۳۶	۳۲	۱	۲	۱
آبعلی.....	۱۲	۱۲	۰	۰	۰
احمد آباد مستوفی.....	۴	۳	۰	۰	۱
ارجمند.....	۲۱	۲۰	۱	۰	۰
اسلام شهر.....	۹۹۴	۹۵۰	۳	۱۶	۲۵
اندیشه.....	۱۹۲	۱۸۶	۰	۲	۴
باغستان.....	۴۸۳	۴۱۹	۴۵	۱۸	۱
باقرشهر.....	۹۶	۴۵	۱۵	۹	۲۷
بومهن.....	۱۰۳	۱۰۰	۲	۰	۱
پاکدشت.....	۵۶۷	۴۶۸	۵۵	۲۰	۲۴
پردیس.....	۳۲۰	۲۶۰	۱	۴۰	۱۹
پرند.....	۲۵۵	۱۷۵	۰	۷۳	۷
پیشوا.....	۱۰۹	۱۰۲	۵	۲	۰
تجریش.....	۰	۰	۰	۰	۰
تهران.....	۰	۰	۰	۰	۰
جوادآباد.....	۲۰	۱۸	۱	۰	۱
چهاردانگه.....	۷۷	۶۹	۴	۰	۴
حسن آباد.....	۲۰۹	۱۷۷	۱۸	۷	۷
دماوند.....	۳۸۶	۳۶۷	۳	۱۶	۰
رباطکریم.....	۲۶۷	۲۵۴	۰	۱۲	۱

۵۴- پروانه‌های احداث ساختمان برحسب مورد استفاده‌ی ساختمان در نقاط شهری استان تهران: ۱۳۹۷ (دنباله)

شهر	جمع	مسکونی	مسکونی و کارگاه توأم	بازرگانی	سایر
رودهن	۲۱۱	۱۸۹	۱۷	۲	۳
ری	۰	۰	۰	۰	۰
شاهدشهر	۲۷	۲۷	۰	۰	۰
شریف آباد	۱۰۴	۸۲	۱۴	۸	۰
شمشک	۸	۸	۰	۰	۰
شهریار	۵۶۱	۵۱۸	۲۷	۱۲	۴
صالحیه	۳۲۷	۲۸۸	۳۸	۰	۱
صباشهر	۶۵	۶۴	۱	۰	۰
صفادشت	۱۹۰	۹۵	۶	۳۶	۵۳
فردوسیه	۹۶	۸۱	۱۰	۰	۵
فرون اباد	۲۲	۱۹	۲	۱	۰
فشم	۷۲	۷۰	۲	۰	۰
فیروزکوه	۶۶	۶۱	۴	۱	۰
قدس	۶۲۸	۴۳۴	۱۳۷	۵۵	۲
قرچک	۴۰۹	۳۰۱	۸۳	۱۶	۹
قلعه نو	۰	۰	۰	۰	۰
قیام دشت	۰	۰	۰	۰	۰
کهریزک	۱۵۶	۹۰	۳۳	۴	۲۹
کیلان	۱۲۵	۱۱۸	۴	۱	۲
گلستان	۳۱۲	۲۷۵	۹	۱۵	۱۳
لواسان	۱۶۳	۱۵۷	۰	۴	۲
ملارد	۱۱۱	۹۸	۵	۴	۴
نسیم شهر	۲۷۷	۲۶۰	۱۵	۲	۰
نصیرشهر	۱۳۷	۱۰۴	۳۰	۳	۰
وحیدیه	۱۱۵	۹۹	۱۲	۴	۰
ورامین	۲۷۷	۲۱۷	۴۴	۱۲	۴

۵۵- پروانه‌های احداث ساختمان برحسب مورد استفاده‌ی ساختمان در نقاط شهری استان چهارمحال و بختیاری: ۱۳۹۷

شهر	جمع	مسکونی	مسکونی و کارگاه توأم	بازرگانی	سایر
استان.....	۱۶۷۰	۱۳۱۰	۷۰	۶۶	۲۴
آلونی.....	۲۲	۱۹	۱	۱	۱
اردل.....	۴	۳	۱	۰	۰
باباحیدر.....	۲۰	۱۹	۱	۰	۰
بازفت.....	۱۰	۸	۱	۱	۰
بروجن.....	۱۹۲	۱۵۷	۷	۲۵	۳
بلداجی.....	۳۹	۳۶	۰	۳	۰
بن.....	۴۲	۳۰	۶	۳	۳
پردنجان.....	۱۵	۱۵	۰	۰	۰
جونقان.....	۱۶	۱۳	۲	۰	۱
چلگرد.....	۳۱	۳۱	۰	۰	۰
چلیچه.....	۹	۹	۰	۰	۰
دستنا.....	۶	۶	۰	۰	۰
دشتک.....	۱	۱	۰	۰	۰
سامان.....	۲۷	۲۴	۲	۱	۰
سرخون.....	۷	۷	۰	۰	۰
سردشت.....	۱۳	۱۲	۰	۱	۰
سفیددشت.....	۹	۹	۰	۰	۰
سودجان.....	۱۹	۱۷	۱	۰	۱
سورشجان.....	۲۰	۱۸	۱	۰	۱
شلمزار.....	۱۹	۱۰	۹	۰	۰
شهرکرد.....	۳۶۵	۳۳۲	۲۱	۱۱	۱
صمصامی.....	۱	۱	۰	۰	۰
طاقانک.....	۷	۷	۰	۰	۰
فارسان.....	۸۹	۸۰	۲	۳	۴

۵۵- پروانه‌های احداث ساختمان برحسب مورد استفاده‌ی ساختمان در نقاط شهری استان چهارمحال و بختیاری: ۱۳۹۷ (دنباله)

شهر	جمع	مسکونی	مسکونی و کارگاه توأم	بازرگانی	سایر
فراادبنه	۱۶	۱۳	۰	۲	۱
فرخ شهر	۹۲	۸۵	۱	۳	۳
فیل اباد	۰	۰	۰	۰	۰
کیان	۳۵	۳۲	۱	۲	۰
کاج	۷	۷	۰	۰	۰
گندمان	۱۵	۱۳	۱	۱	۰
گهرو	۲۱	۲۰	۱	۰	۰
گوچان	۶	۶	۰	۰	۰
لردگان	۸۵	۸۳	۰	۰	۲
مال خلیفه	۴۴	۳۵	۵	۴	۰
منج	۳	۳	۰	۰	۰
ناغان	۱۷	۱۵	۱	۰	۱
نافچ	۱۶	۱۵	۰	۱	۰
نقنه	۳۹	۳۵	۱	۲	۱
هارونی	۱۶	۱۶	۰	۰	۰
هفشجان	۴۰	۳۵	۳	۱	۱
هوره	۰	۰	۰	۰	۰
وردنجان	۳۵	۳۳	۱	۱	۰
یان چشمه	۰	۰	۰	۰	۰

مرکز آمار ایران

۵۶- پروانه‌های احداث ساختمان برحسب مورد استفاده‌ی ساختمان در نقاط شهری استان خراسان جنوبی: ۱۳۹۷

شهر	جمع	مسکونی	مسکونی و کارگاه توأم	بازرگانی	سایر
استان.....	۱۸۲۸	۱۵۴۸	۶۰	۱۹۳	۲۷
آبیز	۰	۰	۰	۰	۰
آرین شهر	۱۰	۱۰	۰	۰	۰
آیسک	۸	۷	۱	۰	۰
ارسک	۳	۳	۰	۰	۰
اسدیه	۳	۱	۲	۰	۰
اسفدن	۳۲	۳۱	۰	۱	۰
اسلامیه	۲۲	۲۰	۰	۱	۱
بشرویه	۴۸	۳۹	۰	۹	۰
بیرجند	۵۴۴	۴۶۱	۳۰	۲۵	۱۸
حاجی آباد	۸۴	۷۴	۵	۵	۰
خضری دشت بیاض	۱۵	۱۳	۱	۱	۰
خوسف	۱۴	۱۰	۰	۴	۰
درح	۰	۰	۰	۰	۰
دیپوک	۱۵	۷	۰	۸	۰
زهان	۰	۰	۰	۰	۰
سرایان	۶۳	۴۴	۰	۱۹	۰
سربیشه	۲۰	۱۵	۱	۲	۲
سه قلعه	۱۰	۹	۰	۱	۰
شوسف	۵	۴	۰	۱	۰
طیس	۳۷۲	۳۲۶	۱	۴۵	۰
طیس مسینا	۰	۰	۰	۰	۰
عشق آباد	۲۰	۱۷	۰	۳	۰
فردوس	۱۶۸	۱۴۴	۳	۲۱	۰
قائن	۳۰۰	۲۶۵	۱۶	۱۶	۳
قهبستان	۴	۳	۰	۱	۰
گزیک	۳	۲	۰	۰	۱
محمدشهر	۰	۰	۰	۰	۰
مود	۱۲	۱۲	۰	۰	۰
نهندان	۴۷	۲۵	۰	۲۰	۲
نیمیلوک	۶	۶	۰	۰	۰

۵۷- پروانه‌های احداث ساختمان برحسب مورد استفاده‌ی ساختمان در نقاط شهری استان خراسان رضوی: ۱۳۹۷

شهر	جمع	مسکونی	مسکونی و کارگاه توأم	بازرگانی	سایر
استان.....	۹۳۳۶	۷۶۸۳	۷۰۱	۱۲۱	۱۳۱
احمدآبادصورت.....	۲	۲	۰	۰	۰
انابد.....	۹	۹	۰	۰	۰
باجگیران.....	۱	۱	۰	۰	۰
باخرز.....	۲۰	۱۸	۱	۱	۰
بار.....	۰	۰	۰	۰	۰
بایک.....	۲	۲	۰	۰	۰
بجستان.....	۴۱	۳۴	۱	۶	۰
بردسکن.....	۱۴۶	۱۰۹	۸	۲۷	۲
بیدخت.....	۱۷	۱۰	۰	۳	۴
تایباد.....	۵۱	۲۸	۱۲	۱۱	۰
ترت جام.....	۴۴۲	۳۴۰	۳۳	۶۰	۹
ترت حیدریه.....	۲۵۷	۱۸۲	۴۴	۳۰	۱
جغتای.....	۶۸	۵۲	۸	۶	۲
جنگل.....	۶۰	۳۸	۲	۱۹	۱
چاپشلو.....	۱۰	۶	۱	۳	۰
چکنه.....	۱۲	۱۱	۰	۰	۱
چناران.....	۲۴۴	۲۱۳	۲۸	۳	۰
حکم آباد.....	۰	۰	۰	۰	۰
خرو.....	۶۲	۴۵	۸	۷	۲
خلیل آباد.....	۷۸	۵۶	۱۵	۵	۲
خواف.....	۶۴	۵۷	۵	۱	۱
داورزن.....	۱۷	۹	۲	۶	۰
درگز.....	۱۵۳	۱۲۶	۱۵	۱۲	۰
درود.....	۱۱	۹	۲	۰	۰

۵۷- پروانه‌های احداث ساختمان برحسب مورد استفاده‌ی ساختمان در نقاط شهری استان خراسان رضوی: ۱۳۹۷ (دنباله)

شهر	جمع	مسکونی	مسکونی و کارگاه توأم	بازرگانی	سایر
دولت آباد	۱۰۶	۶۵	۱۶	۲۵	۰
رباط سنگ	۸	۵	۱	۲	۰
رشتخوار	۳۷	۳۶	۰	۱	۰
رضویه	۴۵	۲۵	۷	۱۳	۰
روداب	۱۹	۱۳	۲	۴	۰
ریواده	۰	۰	۰	۰	۰
ریوش	۴۶	۲۶	۶	۱۴	۰
سبزوار	۳۷۷	۳۰۱	۱۲	۵۰	۱۴
سرخس	۳۵	۳۴	۰	۱	۰
سفیدسنگ	۱۵	۱۴	۰	۱	۰
سلامی	۲۹	۲۹	۰	۰	۰
سلطان آباد	۲۶	۱۸	۴	۲	۲
سمیع آباد	۰	۰	۰	۰	۰
سنگان	۴۹	۳۹	۷	۳	۰
شادمهر	۵	۵	۰	۰	۰
شاندیز	۲۰۰	۱۹۰	۳	۷	۰
ششتمد	۲	۳	۰	۰	۰
شهرآباد	۹	۵	۱	۳	۰
شهرزو	۲۵	۲۳	۲	۰	۰
صالح آباد	۳۰	۲۸	۲	۰	۰
طرقبه	۱۴۵	۱۳۴	۶	۴	۱
عشق آباد	۱۲	۷	۳	۲	۰
فرهادگرد	۶۶	۴۶	۹	۱۱	۰
فریمان	۲۶۷	۱۸۲	۳۲	۵۳	۰
فیروزه	۲۲	۲۱	۰	۱	۰

۵۷- پروانه‌های احداث ساختمان برحسب مورد استفاده‌ی ساختمان در نقاط شهری استان خراسان رضوی: ۱۳۹۷ (دنباله)

شهر	جمع	مسکونی	مسکونی و کارگاه توأم	بازرگانی	سایر
فیض آباد	۶۹	۴۵	۱۳	۸	۳
قاسم آباد	۲۷	۲۵	۱	۱	۰
قدمگاه	۲۰	۱۴	۴	۲	۰
قلندرآباد	۱۴	۱۳	۰	۱	۰
قوچان	۳۷۶	۳۴۰	۱۲	۲۳	۱
کاخک	۲۱	۱۹	۱	۱	۰
کاریز	۸	۳	۰	۵	۰
کاشمر	۲۹۵	۲۳۰	۲۲	۲۷	۱۶
کدکن	۲۷	۲۲	۰	۵	۰
کلات	۱۹	۱۵	۳	۱	۰
کندر	۳۳	۳۰	۱	۲	۰
گلبهار	۲۷۳	۲۰۷	۴	۵۳	۹
گلمکان	۳۸	۳۵	۱	۲	۰
گناباد	۳۰۳	۲۴۰	۱۹	۴۴	۰
لطف آباد	۸	۵	۱	۲	۰
مزدآوند	۷	۷	۰	۰	۰
مشکان	۰	۰	۰	۰	۰
مشهد	۳۶۹۵	۳۲۰۰	۲۷۹	۱۶۵	۵۱
مشهدریزه	۱۱	۷	۲	۲	۰
ملک آباد	۲۹	۲۹	۰	۰	۰
نشتیفان	۲۲	۱۸	۲	۲	۰
نصرآباد	۲۳	۲۰	۲	۱	۰
نقاب	۶۱	۴۷	۹	۴	۱
نوخندان	۵	۵	۰	۰	۰
نیشابور	۵۷۶	۴۷۳	۲۷	۷۰	۶
نیل شهر	۱۲	۹	۰	۳	۰
همت آباد	۸	۸	۰	۰	۰
یونسی	۱۳	۱۱	۰	۰	۲

۵۸- پروانه‌های احداث ساختمان برحسب مورد استفاده‌ی ساختمان در نقاط شهری استان خراسان شمالی: ۱۳۹۷

شهر	جمع	مسکونی	مسکونی و کارگاه توأم	بازرگانی	سایر
استان.....	۲۵۲۷	۱۹۳۹	۳۵۹	۱۹۶	۳۳
آشخانه	۲۲۴	۱۷۶	۳۸	۵	۵
آوا	۲۳	۱۸	۳	۲	۰
اسفراین	۳۰۶	۲۳۸	۵۰	۱۸	۰
ایور	۲۷	۲۴	۱	۲	۰
بجنورد	۱۰۸۷	۸۲۲	۱۷۲	۸۰	۱۳
پیش قلعه	۳۷	۲۴	۳	۶	۴
تیتکانلو	۱۶	۱۴	۰	۲	۰
جاجرم	۸۲	۶۵	۵	۱۰	۲
چناران شهر	۱۰	۵	۵	۰	۰
حصارگرمخان	۲	۱	۰	۰	۱
درق	۵۲	۴۷	۳	۲	۰
راز	۲۱	۱۷	۲	۲	۰
زیارت	۷	۷	۰	۰	۰
سنخواست	۱۴	۱۴	۰	۰	۰
شوقان	۲۵	۱۸	۵	۲	۰
شیروان	۴۴۲	۳۲۶	۵۷	۵۱	۸
صفی آباد	۴۲	۳۵	۳	۴	۰
غلامان	۰	۰	۰	۰	۰
فاروج	۴۱	۲۸	۹	۴	۰
قاضی	۹	۶	۱	۲	۰
قوشخانه	۱	۰	۱	۰	۰
گرمه	۴۹	۴۷	۰	۲	۰
لوجلی	۱۰	۷	۱	۲	۰
یکه سعود	۰	۰	۰	۰	۰

۵۹- پروانه‌های احداث ساختمان برحسب مورد استفاده‌ی ساختمان در نقاط شهری استان خوزستان: ۱۳۹۷

شهر	جمع	مسکونی	مسکونی و کارگاه توأم	بازرگانی	سایر
استان.....	۶۹۲۲	۵۵۵۳	۶۱۶	۶۵۷	۹۶
آبادان.....	۳۹۴	۳۲۳	۵۳	۱۸	۰
آبژدان.....	۱۱	۹	۲	۰	۰
آزادی.....	۱۲	۸	۰	۳	۱
آغاچاری.....	۶	۵	۰	۱	۰
ابوحمیظه.....	۱۸	۱۴	۰	۲	۲
اروندکنار.....	۴۱	۴۰	۰	۱	۰
الهایی.....	۱۴	۱۲	۱	۱	۰
الوان.....	۲۶	۱۸	۲	۶	۰
امیدیه.....	۸۹	۷۷	۰	۱۲	۰
اندیمشک.....	۳۲۴	۲۸۸	۱۴	۱۹	۳
اهواز.....	۱۴۶۳	۱۱۰۱	۲۵۴	۷۹	۲۹
ایذه.....	۱۸۶	۱۰۸	۷۰	۸	۰
باغ ملک.....	۴۸	۴۰	۱	۷	۰
بستان.....	۵۶	۵۱	۲	۳	۰
بندرامام خمینی.....	۱۸۵	۱۴۱	۱۴	۲۹	۱
بندرماهشهر.....	۲۳۰	۱۶۷	۲۰	۱۵	۲۸
بهبهان.....	۵۶۳	۳۸۷	۲۶	۱۵۰	۰
بیدروبه.....	۱	۰	۰	۰	۱
ترکالکی.....	۱۹	۱۷	۰	۲	۰
تشان.....	۶۵	۵۹	۲	۴	۰
جایزان.....	۲۰	۱۷	۰	۳	۰
جنت مکان.....	۲۲	۲۲	۰	۰	۰
جولکی.....	۰	۰	۰	۰	۰
چغامیش.....	۱۹	۱۷	۱	۱	۰

۵۹- پروانه‌های احداث ساختمان برحسب مورد استفاده‌ی ساختمان در نقاط شهری استان خوزستان: ۱۳۹۷ (دنباله)

شهر	جمع	مسکونی	مسکونی و کارگاه توأم	بازرگانی	سایر
چم گلک	۰	۰	۰	۰	۰
چمران	۱۷	۱۵	۰	۲	۰
چوبیده	۲۰	۲۰	۰	۰	۰
حر	۲۵	۲۴	۱	۰	۰
حسینیه	۴	۲	۰	۲	۰
حمزه	۲۲	۲۱	۰	۱	۰
حمیدیه	۶۷	۵۵	۹	۳	۰
خرمشهر	۳۱۴	۲۶۶	۲۵	۲۲	۱
خنافره	۲۰	۲۰	۰	۰	۰
دارخوین	۷	۷	۰	۰	۰
دزفول	۴۶۶	۳۷۰	۲۰	۶۹	۷
دهدز	۲۸	۲۳	۰	۵	۰
رامشیر	۷۹	۷۷	۲	۰	۰
رامهرمز	۲۹۱	۲۶۷	۴	۱۹	۱
رفیع	۰	۰	۰	۰	۰
رود زرد ماشین	۰	۰	۰	۰	۰
زاووت	۰	۰	۰	۰	۰
زهره	۱۳	۱۲	۱	۰	۰
سالند	۲۵	۱۸	۰	۶	۱
سرداران	۹	۸	۰	۱	۰
سردشت	۱۱	۹	۰	۲	۰
سلطان آباد	۰	۰	۰	۰	۰
سماله	۳	۲	۱	۰	۰
سوسنگرد	۱۹۲	۱۶۶	۱۱	۱۲	۳
سیاه منصور	۱۰	۸	۲	۰	۰

۵۹- پروانه‌های احداث ساختمان برحسب مورد استفاده‌ی ساختمان در نقاط شهری استان خوزستان: ۱۳۹۷ (دنباله)

شهر	جمع	مسکونی	مسکونی و کارگاه توأم	بازرگانی	سایر
شادگان	۵۹	۵۵	۱	۳	۰
شاوور	۶	۶	۰	۰	۰
شرافت	۲۰	۱۹	۰	۱	۰
شمس آباد	۳۷	۳۶	۱	۰	۰
شهر امام	۱۰	۱۰	۰	۰	۰
شهین	۰	۰	۰	۰	۰
شوش	۹۶	۷۵	۱۰	۹	۲
شوشتر	۱۵۷	۱۱۲	۱۷	۲۷	۱
شیبان	۱۰۹	۸۴	۰	۲۲	۳
صالح شهر	۸	۸	۰	۰	۰
صفی آباد	۱۴	۱۲	۲	۰	۰
سیدون	۶۸	۶۰	۰	۸	۰
عنبر	۰	۰	۰	۰	۰
فتح المبین	۱۸	۱۳	۱	۴	۰
قلعه تل	۷۵	۷۲	۲	۱	۰
قلعه خواجه	۹	۹	۰	۰	۰
کوت سیدنعم	۰	۰	۰	۰	۰
کوت عبدالله	۱۴۰	۹۸	۲۲	۱۹	۱
گتوند	۷۸	۷۲	۱	۴	۱
گلگیر	۰	۰	۰	۰	۰
گوریه	۱۳	۱۳	۰	۰	۰
لالی	۶۴	۶۰	۳	۱	۰
مسجدسلیمان	۳۶	۲۹	۴	۲	۱
مشراگه	۳	۳	۰	۰	۰
مقاومت	۰	۰	۰	۰	۰

۵۹- پروانه‌های احداث ساختمان برحسب مورد استفاده‌ی ساختمان در نقاط شهری استان خوزستان: ۱۳۹۷ (دنباله)

شهر	جمع	مسکونی	مسکونی و کارگاه توأم	بازرگانی	سایر
ملاثانی	۱۵۵	۱۳۹	۵	۶	۵
منصوریه	۲۶	۲۱	۱	۴	۰
میانرود	۳۲	۲۸	۲	۲	۰
میداود	۵۸	۳۰	۲	۲۶	۰
مینوشهر	۳۵	۳۳	۰	۲	۰
هفتگل	۳۴	۳۳	۰	۱	۰
هندیجان	۵۸	۴۸	۱	۶	۳
هويزه	۵۰	۵۰	۰	۰	۰
ویس	۱۹	۱۴	۳	۱	۱

مرکز آمار ایران

۶۰- پروانه‌های احداث ساختمان برحسب مورد استفاده‌ی ساختمان در نقاط شهری استان زنجان: ۱۳۹۷

شهر	جمع	مسکونی	مسکونی و کارگاه توأم	بازرگانی	سایر
استان.....	۲۸۵۵	۲۳۶۰	۲۴۲	۱۸۲	۷۱
آب بر	۷۴	۶۰	۱۱	۳	۰
ابهر	۴۹۵	۴۴۷	۳۷	۱۰	۱
ارمغانخانه	۸	۸	۰	۰	۰
چورزق	۳۰	۲۱	۶	۳	۰
حلب	۵	۴	۰	۱	۰
خرمدره	۱۹۲	۱۲۸	۵۹	۵	۰
دندی	۴۱	۳۵	۵	۱	۰
زرین آباد	۱۵	۱۳	۲	۰	۰
زرین رود	۳۲	۲۲	۵	۵	۰
زنجان	۱۴۷۱	۱۲۲۵	۵۹	۱۲۶	۶۱
سجاس	۵۴	۳۷	۸	۹	۰
سلطانیه	۵۴	۵۳	۰	۱	۰
سهرورد	۱۴	۱۱	۳	۰	۰
صایین قلعه	۲۱	۱۸	۱	۱	۱
قیدار	۲۰۸	۱۷۷	۲۱	۱۰	۰
کرسف	۲۸	۲۰	۶	۲	۰
گرماب	۲۲	۱۹	۳	۰	۰
ماه نشان	۳۴	۲۹	۲	۳	۰
نوربهار	۱۶	۷	۹	۰	۰
نیک پی	۰	۰	۰	۰	۰
هیج	۴۱	۲۶	۵	۲	۸

۶۱- پروانه‌های احداث ساختمان برحسب مورد استفاده‌ی ساختمان در نقاط شهری استان سمنان: ۱۳۹۷

شهر	جمع	مسکونی	مسکونی و کارگاه توأم	بازرگانی	سایر
استان.....	۱۷۹۱	۱۴۷۶	۸۲	۱۹۶	۳۷
آرادان.....	۲۰	۱۳	۲	۴	۱
امیریه.....	۱۴	۱۳	۰	۱	۰
ایوانکی.....	۱۲	۱۰	۰	۲	۰
بسطام.....	۴۳	۳۶	۴	۳	۰
بیارجمند.....	۸	۶	۰	۲	۰
دامغان.....	۱۷۴	۱۳۴	۱۶	۲۰	۴
درجزین.....	۳۴	۳۰	۱	۳	۰
دیباچ.....	۳۷	۳۲	۲	۲	۱
رودیان.....	۶	۳	۲	۱	۰
سرخه.....	۲۴	۱۹	۱	۴	۰
سمنان.....	۴۱۵	۳۲۶	۰	۶۵	۲۴
شاهرود.....	۴۵۴	۳۸۱	۲۸	۴۳	۲
شهمیرزاد.....	۱۱۴	۱۰۴	۷	۳	۰
کلاته خیج.....	۲۲	۲۱	۰	۰	۱
کلاته.....	۷	۵	۱	۱	۰
کهن آباد.....	۲	۲	۰	۰	۰
گرمسار.....	۳۲۴	۲۷۴	۱۳	۳۵	۲
مجن.....	۷	۶	۱	۰	۰
مهدئ شهر.....	۵۹	۵۰	۴	۳	۲
میامی.....	۱۵	۱۱	۰	۴	۰

۶۲- پروانه‌های احداث ساختمان برحسب مورد استفاده‌ی ساختمان در نقاط شهری استان سیستان و بلوچستان: ۱۳۹۷

شهر	جمع	مسکونی	مسکونی و کارگاه توأم	بازرگانی	سایر
استان.....	۲۳۷۳	۲۰۷۸	۱۴۰	۱۴۰	۱۵
آشار.....	۰	۰	۰	۰	۰
ادیمی.....	۱۳	۱۱	۰	۲	۰
اسپکه.....	۲۶	۲۳	۲	۱	۰
ایران شهر.....	۲۸۵	۲۵۷	۱۰	۱۸	۰
بزمان.....	۱	۱	۰	۰	۰
بمپور.....	۳۶	۳۲	۴	۰	۰
بنت.....	۸	۷	۰	۱	۰
بنجار.....	۸	۸	۰	۰	۰
پارود.....	۰	۰	۰	۰	۰
پلان.....	۰	۰	۰	۰	۰
پیشین.....	۳۴	۳۳	۰	۱	۰
جالتق.....	۵	۵	۰	۰	۰
چابهار.....	۲۹۱	۲۵۲	۲۲	۹	۸
چگرد.....	۰	۰	۰	۰	۰
خاش.....	۴۰	۳۱	۳	۶	۰
ده رییس.....	۰	۰	۰	۰	۰
دوست محمد.....	۳	۳	۰	۰	۰
راسک.....	۴	۳	۰	۱	۰
ریگ ملک.....	۰	۰	۰	۰	۰
زابل.....	۲۴۶	۱۹۴	۲۶	۱۶	۰
زاهدان.....	۱۰۸۴	۹۸۱	۴۵	۵۲	۶
زرآباد.....	۱	۱	۰	۰	۰
زهک.....	۲۰	۱۵	۳	۲	۰
ساربوک.....	۰	۰	۰	۰	۰

۶۲- پروانه‌های احداث ساختمان برحسب مورد استفاده‌ی ساختمان در نقاط شهری استان سیستان و بلوچستان: ۱۳۹۷ (دنباله)

شهر	جمع	مسکونی	مسکونی و کارگاه توأم	بازرگانی	سایر
سراوان	۲۵	۱۹	۲	۴	۰
سرباز	۵	۲	۰	۳	۰
سوران	۸	۶	۱	۱	۰
سیرکان	۰	۰	۰	۰	۰
شهرک سرچنگل	۰	۰	۰	۰	۰
شهرک علی اکبر	۳	۳	۰	۰	۰
فנוچ	۱۸	۱۶	۲	۰	۰
قرقری	۰	۰	۰	۰	۰
قصرقند	۲۱	۲۰	۱	۰	۰
کنارک	۲۵	۲۰	۵	۰	۰
کتیج	۰	۰	۰	۰	۰
گشت	۳	۳	۰	۰	۰
گلمورتی	۱۸	۱۳	۰	۴	۱
محمدان	۵۴	۴۶	۱	۷	۰
محمدآباد	۰	۰	۰	۰	۰
محمدی	۱۰	۹	۰	۱	۰
مهرستان	۷	۶	۰	۱	۰
میرجاوه	۱۵	۱۴	۰	۱	۰
نصرت آباد	۰	۰	۰	۰	۰
نگور	۱	۱	۰	۰	۰
نوک آباد	۲۷	۲۰	۱	۶	۰
نیک شهر	۲۷	۲۲	۲	۳	۰
هیدوج	۱	۱	۰	۰	۰

۶۳- پروانه‌های احداث ساختمان برحسب مورد استفاده‌ی ساختمان در نقاط شهری استان فارس: ۱۳۹۷

شهر	جمع	مسکونی	مسکونی و کارگاه توأم	بازرگانی	سایر
استان.....	۹۱۴۳	۸۱۶۶	۴۰۷	۴۹۵	۷۵
آباده.....	۲۵۶	۲۲۶	۹	۲۰	۱
آباده طشک.....	۲۱	۱۷	۲	۲	۰
ارد.....	۰	۰	۰	۰	۰
اردکان.....	۷۹	۶۲	۱۵	۲	۰
ارسنجان.....	۹۸	۸۳	۵	۴	۶
استهبان.....	۱۹۵	۱۶۵	۵	۲۵	۰
اسیر.....	۱۹	۱۸	۰	۱	۰
اشکنان.....	۴۹	۴۶	۱	۲	۰
افزر.....	۱۶	۱۵	۰	۱	۰
اقلید.....	۸۰	۷۶	۲	۲	۰
امام شهر.....	۳۵	۳۴	۰	۱	۰
اهل.....	۳۴	۳۲	۲	۰	۰
اوز.....	۸۳	۷۰	۷	۳	۳
ایچ.....	۳۷	۳۵	۱	۱	۰
ایزدخواست.....	۱۴	۱۴	۰	۰	۰
باب انار.....	۴۴	۳۹	۳	۲	۰
بابامنیر.....	۱	۱	۰	۰	۰
بالاده.....	۱۰	۷	۰	۳	۰
بنارویه.....	۳۰	۳۰	۰	۰	۰
بهمن.....	۱۸	۱۶	۲	۰	۰
بوانات.....	۲۷	۲۷	۰	۰	۰
بیرم.....	۴۴	۴۲	۲	۰	۰
بیضا.....	۴۳	۳۷	۱	۳	۲
جنت شهر.....	۶۴	۶۲	۰	۱	۱

۶۳- پروانه‌های احداث ساختمان برحسب مورد استفاده‌ی ساختمان در نقاط شهری استان فارس: ۱۳۹۷ (دنباله)

شهر	جمع	مسکونی	مسکونی و کارگاه توأم	بازرگانی	سایر
جهرم	۳۳۸	۲۹۸	۱۵	۲۴	۱
جویم	۴۵	۲۷	۰	۱۸	۰
چاه ورز	۰	۰	۰	۰	۰
حاجی آباد	۷۱	۶۶	۱	۴	۰
حسامی	۹	۸	۱	۰	۰
حسن آباد	۸	۸	۰	۰	۰
خانه زنیان	۲۹	۲۱	۰	۸	۰
خانیمن	۴	۳	۱	۰	۰
خاوران	۱۴	۱۳	۰	۱	۰
خرامه	۵۳	۴۹	۰	۳	۱
خشت	۳۹	۳۱	۳	۴	۱
خنج	۱۳۴	۱۲۳	۳	۵	۳
خور	۳۹	۳۲	۱	۵	۱
خوزی	۱۰	۹	۱	۰	۰
خومه زار	۳۶	۳۰	۵	۱	۰
داراب	۱۹۷	۱۸۰	۵	۱۰	۲
داریان	۹	۹	۰	۰	۰
دبیران	۳۰	۳۰	۰	۰	۰
دژکرد	۱۱	۱۱	۰	۰	۰
دهرم	۲۲	۲۰	۲	۰	۰
دوبرجی	۴	۴	۰	۰	۰
دوزه	۳۲	۳۲	۰	۰	۰
رامجرد	۸	۶	۲	۰	۰
رستاق	۰	۰	۰	۰	۰
رونیز	۳۶	۳۲	۱	۳	۰

۶۳- پروانه‌های احداث ساختمان برحسب مورد استفاده‌ی ساختمان در نقاط شهری استان فارس: ۱۳۹۷ (دنباله)

شهر	جمع	مسکونی	مسکونی و کارگاه توأم	بازرگانی	سایر
زاهدشهر	۱۸	۱۸	۰	۰	۰
زرقان	۸۵	۶۹	۶	۸	۲
سده	۱۹	۱۵	۲	۱	۱
سروستان	۹۲	۸۶	۳	۱	۲
سعادت شهر	۳۶	۳۱	۵	۰	۰
سلطان شهر	۰	۰	۰	۰	۰
سورمق	۲	۱	۱	۰	۰
سیدان	۷	۴	۰	۳	۰
ششده	۷	۶	۰	۱	۰
شهرپیر	۵۳	۵۰	۰	۳	۰
شهرصدرا	۴۴۷	۴۴۰	۰	۰	۷
شیراز	۱۹۰۷	۱۵۹۳	۱۷۰	۱۳۲	۱۲
صغاد	۳۹	۳۵	۰	۴	۰
صفاشهر	۱۵۶	۱۴۸	۳	۴	۱
طسوج	۰	۰	۰	۰	۰
علامرودشت	۳۲	۲۷	۱	۲	۲
عماد شهر	۱۷	۱۴	۲	۰	۱
فدامی	۳۶	۳۴	۰	۲	۰
فراشیند	۷۹	۷۳	۱	۳	۲
فسا	۴۸۰	۴۶۱	۱۲	۵	۲
فیروزآباد	۲۲۹	۲۱۱	۸	۸	۲
قادرآباد	۷۷	۷۳	۱	۲	۱
قایمیه	۵۳	۵۰	۲	۱	۰
قره بلاغ	۱۷	۱۷	۰	۰	۰
قطب آباد	۹	۹	۰	۰	۰

۶۳- پروانه‌های احداث ساختمان برحسب مورد استفاده‌ی ساختمان در نقاط شهری استان فارس: ۱۳۹۷ (دنباله)

شهر	جمع	مسکونی	مسکونی و کارگاه توأم	بازرگانی	سایر
قطرویه	۲۹	۲۸	۰	۱	۰
قیر	۸۲	۷۴	۰	۷	۱
کارزین (فتح آباد)	۳۱	۲۷	۲	۱	۱
کازرون	۳۵۵	۳۰۹	۳	۴۲	۱
کامفیروز	۸	۸	۰	۰	۰
کره ای	۳۹	۳۶	۳	۰	۰
کنارتخته	۲۶	۲۵	۱	۰	۰
کوار	۱۹۶	۱۸۴	۳	۹	۰
کوپن	۸	۸	۰	۰	۰
کوهنجان	۸	۷	۰	۱	۰
گراش	۱۹۲	۱۷۰	۱۰	۱۰	۲
گله دار	۹۰	۷۹	۵	۶	۰
لار	۲۱۸	۱۹۸	۹	۱۰	۱
لامرد	۲۴۴	۲۲۴	۹	۹	۲
لپویی	۲۰	۱۶	۲	۱	۱
لطیفی	۵۹	۵۲	۱	۶	۰
مادرسلیمان	۸	۸	۰	۰	۰
مبارک آباددیز	۲۲	۲۰	۱	۱	۰
محمه	۰	۰	۰	۰	۰
مرودشت	۳۱۳	۲۸۴	۱۵	۱۱	۳
مزايجان	۱۲	۱۲	۰	۰	۰
مشکان	۴۱	۳۸	۱	۲	۰
مصیری	۳۹	۳۷	۱	۱	۰
مهر	۱۰۱	۹۳	۴	۲	۲
میانشهر	۲۱	۱۴	۳	۴	۰
میمند	۷۱	۶۴	۳	۴	۰
نوبندگان	۴	۳	۰	۰	۱
نوجین	۲۲	۱۷	۰	۵	۰
نودان	۲	۲	۰	۰	۰
نورآباد	۱۲۷	۱۱۰	۸	۸	۱
نی ریز	۲۹۰	۲۷۶	۴	۹	۱
هماشهر	۲۰	۲۰	۰	۰	۰
وراوی	۷۳	۶۲	۴	۶	۱

۶۴- پروانه‌های احداث ساختمان برحسب مورد استفاده‌ی ساختمان در نقاط شهری استان قزوین: ۱۳۹۷

شهر	جمع	مسکونی	مسکونی و کارگاه توأم	بازرگانی	سایر
استان.....	۲۰۳۰	۱۷۱۳	۱۸۷	۱۰۶	۲۴
آبگرم.....	۲۱	۱۶	۴	۱	۰
آبیک.....	۱۱۰	۱۰۰	۹	۱	۰
آوج.....	۱۱	۹	۲	۰	۰
ارداق.....	۵	۲	۲	۱	۰
اسفرورین.....	۴۱	۳۴	۵	۱	۱
اقبالیه.....	۱۳۰	۹۶	۲۶	۷	۱
الوند.....	۱۸۲	۱۴۶	۲۳	۹	۴
بوئین زهرا.....	۱۵۴	۱۲۵	۲۵	۳	۱
بیدستان.....	۱۱	۷	۰	۴	۰
تاکستان.....	۱۰۷	۹۳	۹	۳	۲
خاکعلی.....	۱	۱	۰	۰	۰
خرمدشت.....	۴۱	۳۴	۷	۰	۰
دانسفهان.....	۴۹	۳۷	۴	۴	۴
رازمیان.....	۱۳	۱۲	۰	۰	۱
سگزآباد.....	۷	۷	۰	۰	۰
سیردان.....	۶	۶	۰	۰	۰
شال.....	۱۴	۱۳	۰	۱	۰
شریفیه.....	۱۳	۱۲	۰	۱	۰
ضیاآباد.....	۴۱	۳۷	۳	۱	۰
قزوین.....	۹۷۷	۸۶۰	۵۱	۵۷	۹
کوهین.....	۶	۵	۰	۱	۰
محمدیه.....	۴۹	۳۱	۷	۱۰	۱
محمودآبادنمونه.....	۲۱	۱۵	۵	۱	۰
معلم کلایه.....	۲	۱	۱	۰	۰
نرجه.....	۱۸	۱۴	۴	۰	۰

۶۵- پروانه‌های احداث ساختمان برحسب مورد استفاده‌ی ساختمان در نقاط شهری استان قم: ۱۳۹۷

شهر	جمع	مسکونی	مسکونی و کارگاه توأم	بازرگانی	سایر
استان.....	۳۲۱۶	۲۳۹۹	۵۴۱	۲۰۷	۶۲
جعفریه	۲۲	۱۶	۵	۱	۰
دستجرد	۴۴	۳۸	۰	۶	۰
سلفچگان	۱۲	۱۰	۲	۰	۰
قم	۳۰۰۷	۲۲۱۲	۵۳۹	۱۹۶	۶۰
قنوات	۱۱۳	۱۰۹	۲	۰	۲
کهک	۱۸	۱۴	۰	۴	۰

مرکز آمار ایران

۶۶- پروانه‌های احداث ساختمان برحسب مورد استفاده‌ی ساختمان در نقاط شهری استان کردستان: ۱۳۹۷

شهر	جمع	مسکونی	مسکونی و کارگاه توأم	بازرگانی	سایر
استان.....	۲۳۶۲	۲۰۲۵	۲۰۹	۹۶	۳۲
آرمرده	۱۲	۱۲	۰	۰	۰
اورامان تخت	۱	۱	۰	۰	۰
بابارشانی	۴	۴	۰	۰	۰
بانه	۲۰۵	۱۸۳	۱۸	۲	۲
برده رشه	۱	۱	۰	۰	۰
بلیان آباد	۶	۶	۰	۰	۰
بوئین سفلی	۶	۶	۰	۰	۰
بیجار	۵۰	۴۲	۴	۴	۰
پیرتاج	۰	۰	۰	۰	۰
توپ آغاچ	۱۱	۱۰	۱	۰	۰
چناره	۱	۰	۰	۱	۰
حسین آباد	۰	۰	۰	۰	۰
دزج	۵	۵	۰	۰	۰
دلبران	۱۵	۱۲	۳	۰	۰
دهگلان	۱۵۹	۱۴۶	۸	۴	۱
دیواندره	۱۲۵	۱۰۱	۱۹	۵	۰
زرینه	۱۹	۱۵	۲	۲	۰
سروآباد	۱۸	۱۲	۳	۳	۰
سریش آباد	۲۲	۱۸	۳	۰	۱
سقز	۵۳۶	۴۲۵	۸۸	۲۱	۲
سنته	۰	۰	۰	۰	۰
سنندج	۵۳۵	۴۸۱	۲۴	۳۰	۰
شویشه	۱	۱	۰	۰	۰
صاحب	۸	۳	۵	۰	۰

۶۶- پروانه‌های احداث ساختمان برحسب مورد استفاده‌ی ساختمان در نقاط شهری استان کردستان: ۱۳۹۷ (دنباله)

شهر	جمع	مسکونی	مسکونی و کارگاه توأم	بازرگانی	سایر
قروه	۲۸۰	۲۵۸	۶	۱۰	۶
کامیاران	۱۸۴	۱۵۰	۹	۶	۱۹
کانی دینار	۱۱	۱۰	۰	۰	۱
کانی سور	۳	۲	۱	۰	۰
مریوان	۱۱۴	۹۷	۱۱	۶	۰
موچش	۲۸	۲۲	۴	۲	۰
هزارکانیان	۰	۰	۰	۰	۰
ياسوکنند	۲	۲	۰	۰	۰

مرکز آمار ایران

۶۷- پروانه‌های احداث ساختمان برحسب مورد استفاده‌ی ساختمان در نقاط شهری استان کرمان: ۱۳۹۷

شهر	جمع	مسکونی	مسکونی و کارگاه توأم	بازرگانی	سایر
استان.....	۱۱۹۹۱	۱۱۰۷۳	۳۵۱	۵۱۳	۶۱
اختیارآباد.....	۱۷۶	۱۴۹	۲۱	۶	۰
ارزوئیه.....	۳۰	۳۰	۰	۰	۰
امین شهر.....	۱۰	۹	۰	۱	۰
انار.....	۸۲	۶۱	۷	۱۴	۰
اندوهجرد.....	۷	۷	۰	۰	۰
باغین.....	۴۱	۳۷	۴	۰	۰
بافت.....	۲۷۳	۲۴۶	۲۲	۵	۰
بردسیر.....	۳۳۴	۳۰۹	۱۰	۱۴	۱
بروات.....	۵۴	۴۵	۱	۸	۰
بزنجان.....	۳۴	۳۲	۲	۰	۰
بلورد.....	۷	۷	۰	۰	۰
بلوک.....	۱۴۸	۱۴۵	۲	۱	۰
بم.....	۳۴۲	۳۰۱	۲	۳۳	۶
بهرمان.....	۳۰	۲۷	۲	۱	۰
پاریز.....	۲۲	۱۸	۲	۲	۰
جبالبارز.....	۲۷	۲۷	۰	۰	۰
جوپار.....	۸۰	۷۹	۰	۱	۰
جوزم.....	۲۲	۲۲	۰	۰	۰
جیرفت.....	۲۸۳	۲۷۰	۱	۱۰	۲
چاه دادخدا.....	۰	۰	۰	۰	۰
چترود.....	۷۵	۷۲	۱	۲	۰
خاتون اباد.....	۱۹	۱۳	۵	۱	۰
خانوک.....	۴۰	۴۰	۰	۰	۰
خواجو شهر.....	۱۷	۱۴	۱	۲	۰

۶۷- پروانه‌های احداث ساختمان برحسب مورد استفاده‌ی ساختمان در نقاط شهری استان کرمان: ۱۳۹۷ (دنباله)

شهر	جمع	مسکونی	مسکونی و کارگاه توأم	بازرگانی	سایر
خوردسند	۱۰۳	۸۵	۸	۸	۲
درب بهشت	۶۰	۵۳	۵	۱	۱
دشتکار	۴۱	۴۰	۱	۰	۰
دهج	۱۴	۱۴	۰	۰	۰
دوساری	۴۵	۴۰	۲	۳	۰
رابر	۱۱۶	۱۰۰	۱۳	۳	۰
راور	۶۹۱	۶۸۰	۵	۵	۱
راین	۴۳	۴۲	۱	۰	۰
رفسنجان	۸۹۲	۸۱۹	۲۳	۵۰	۰
رودبار	۱۹۴	۱۸۹	۴	۱	۰
ریحان	۴۶	۴۴	۰	۲	۰
زرنند	۸۷۰	۷۸۱	۹	۶۷	۱۳
زنگی آباد	۱۰۹	۱۰۸	۰	۱	۰
زهکلو	۸۵	۶۸	۱۲	۵	۰
زیدآباد	۲۲	۱۹	۰	۳	۰
سیرجان	۴۶۶	۴۲۳	۲۰	۱۹	۴
شهداد	۴۶	۴۶	۰	۰	۰
شهربابک	۳۹۶	۳۱۵	۳۵	۳۳	۱۳
صفائیه	۲	۱	۰	۱	۰
عنبرآباد	۲۴۳	۲۱۹	۱۳	۱۱	۰
فاریاب	۳۶۴	۳۶۱	۱	۲	۰
فهرج	۱۶۶	۱۶۱	۱	۴	۰
قلعه گنج	۷۸	۷۴	۳	۱	۰
کاظم آباد	۲۱	۱۸	۰	۲	۱
کرمان	۱۸۲۱	۱۶۵۲	۳۷	۱۱۸	۱۴

۶۷- پروانه‌های احداث ساختمان برحسب مورد استفاده‌ی ساختمان در نقاط شهری استان کرمان: ۱۳۹۷ (دنباله)

شهر	جمع	مسکونی	مسکونی و کارگاه توأم	بازرگانی	سایر
کشکوئیه	۱۹	۱۹	۰	۰	۰
کهنوج	۷۸۹	۷۷۲	۱۲	۵	۰
کوهبنان	۲۷۴	۲۵۸	۷	۹	۰
کیانشهر	۱۹۶	۱۹۴	۰	۱	۱
گلباف	۳۶	۳۶	۰	۰	۰
گلزار	۷۴	۶۹	۳	۲	۰
گنبدکی	۴۷	۴۷	۰	۰	۰
لاله زار	۸۳	۸۳	۰	۰	۰
ماهان	۱۶۹	۱۵۱	۸	۹	۱
محمدآباد	۲۴۵	۲۲۹	۱۳	۲	۱
محمی آباد	۴۸	۴۸	۰	۰	۰
مردهک	۲۵	۲۵	۰	۰	۰
مس سرچشمه	۰	۰	۰	۰	۰
منوجان	۱۴۲	۱۱۵	۱۴	۱۳	۰
نجف شهر	۲۱۹	۱۹۷	۵	۱۷	۰
نرماشیر	۵۳	۴۴	۷	۲	۰
نظام شهر	۸	۸	۰	۰	۰
نگار	۷۰	۶۶	۴	۰	۰
نودژ	۱۶	۱۵	۱	۰	۰
هجدک	۱۵	۱۵	۰	۰	۰
هماشهر	۸۰	۷۷	۱	۲	۰
هنزا	۵	۳	۰	۲	۰
یزدان شهر	۲۹۸	۲۹۰	۰	۸	۰

۶۸- پروانه‌های احداث ساختمان برحسب مورد استفاده‌ی ساختمان در نقاط شهری استان کرمانشاه: ۱۳۹۷

شهر	جمع	مسکونی	مسکونی و کارگاه توأم	بازرگانی	سایر
استان.....	۷۱۳۲	۶۲۳۴	۴۱۶	۳۸۶	۳۶
ازگله.....	۹۷	۹۶	۰	۱	۰
اسلام آبادغرب.....	۴۰۲	۳۷۳	۲۲	۶	۱
بانوره.....	۵۱	۵۰	۱	۰	۰
باینگان.....	۱۲	۱۱	۰	۱	۰
بیستون.....	۲	۲	۰	۰	۰
پاوه.....	۱۰۶	۹۹	۶	۰	۱
تازه آباد.....	۵۰۷	۴۳۸	۴۹	۲۰	۰
جوانرود.....	۱۷۷	۱۶۸	۱	۵	۳
حمیل.....	۲۰	۱۷	۲	۱	۰
رباط.....	۱۳	۱۲	۰	۰	۱
روانسر.....	۱۲۶	۹۹	۱۰	۸	۹
ریجاب.....	۲۲۹	۲۲۲	۵	۲	۰
سرپل ذهاب.....	۳۰۵۹	۲۶۲۶	۲۲۹	۲۰۴	۰
سرمست.....	۴۵	۴۳	۲	۰	۰
سطر.....	۴	۱	۳	۰	۰
سنقر.....	۱۳۲	۱۱۰	۱۱	۱۱	۰
سومار.....	۰	۰	۰	۰	۰
شاهو.....	۳۳	۳۱	۱	۰	۱
شروینه.....	۰	۰	۰	۰	۰
صحنه.....	۱۱۰	۸۹	۷	۸	۶
قصرشیرین.....	۱۷۰	۱۴۷	۹	۱۳	۱
قلعه.....	۰	۰	۰	۰	۰
کرمانشاه.....	۱۱۸۲	۱۰۰۴	۱۰۶	۶۴	۸
کرنده.....	۴۲	۴۱	۱	۰	۰

۶۸- پروانه‌های احداث ساختمان برحسب مورد استفاده‌ی ساختمان در نقاط شهری استان کرمانشاه: ۱۳۹۷ (دنباله)

شهر	جمع	مسکونی	مسکونی و کارگاه توأم	بازرگانی	سایر
کنگاور	۹۸	۸۴	۶	۶	۲
کوزران	۱۰۲	۹۷	۱	۴	۰
گهواره	۵۶	۵۶	۰	۰	۰
گودین	۰	۰	۰	۰	۰
گیلانغرب	۲۶۳	۲۲۱	۱۲	۲۹	۱
میان راهان	۱	۰	۰	۱	۰
نودشه	۳۸	۳۸	۰	۰	۰
نوسود	۴	۴	۰	۰	۰
هرسین	۴۵	۳۹	۲	۲	۲
هلشی	۶	۶	۰	۰	۰

مرکز آمار ایران

۶۹- پروانه‌های احداث ساختمان برحسب مورد استفاده‌ی ساختمان در نقاط شهری استان کهگیلویه و بویراحمد:
۱۳۹۷

شهر	جمع	مسکونی	مسکونی و کارگاه توأم	بازرگانی	سایر
استان.....	۱۵۰۸	۱۳۰۷	۶۶	۱۲۳	۱۲
باشت.....	۴۵	۳۷	۲	۵	۱
بوستان.....	۰	۰	۰	۰	۰
پاتاوه.....	۵۸	۵۳	۱	۴	۰
چرام.....	۴۸	۴۵	۰	۳	۰
چیتاب.....	۲۱	۲۰	۱	۰	۰
دهدشت.....	۱۷۲	۱۶۰	۵	۷	۰
دوگنبدان.....	۱۷۰	۱۳۵	۵	۲۹	۱
دیشموک.....	۵۹	۵۰	۰	۹	۰
سرفاریاب.....	۲۱	۲۰	۰	۱	۰
سوق.....	۸۰	۷۸	۲	۰	۰
سی سخت.....	۴۸	۳۹	۲	۳	۴
قلعه رئیسی.....	۱۸	۱۶	۱	۱	۰
گراب سفلی.....	۹	۸	۰	۱	۰
لنده.....	۷۲	۶۷	۰	۴	۱
لیکک.....	۱۷۲	۱۵۲	۰	۲۰	۰
مادوان.....	۳۵	۳۲	۲	۱	۰
مارگون.....	۳۹	۳۵	۱	۳	۰
یاسوج.....	۴۴۱	۳۶۰	۴۴	۳۲	۵

۷۰- پروانه‌های احداث ساختمان برحسب مورد استفاده‌ی ساختمان در نقاط شهری استان گلستان: ۱۳۹۷

شهر	جمع	مسکونی	مسکونی و کارگاه توأم	بازرگانی	سایر
استان.....	۲۳۸۱	۱۷۷۹	۴۵۵	۱۰۸	۳۹
آزادشهر	۷۷	۷۵	۱	۱	۰
آق قلا	۷۲	۶۰	۱۰	۲	۰
انبارآلوم	۲	۱	۱	۰	۰
اینچه برون	۶	۵	۰	۱	۰
بندرترکمن	۱۲۱	۸۵	۲۵	۶	۵
بندرگز	۶۴	۴۴	۱۵	۵	۰
تاتارعلیا	۱	۰	۱	۰	۰
جلین	۱۳	۹	۳	۰	۱
خان ببین	۱۷	۱۳	۳	۰	۱
دلند	۱۲	۱۰	۱	۱	۰
دوزین	۰	۰	۰	۰	۰
رامیان	۲۸	۲۲	۶	۰	۰
سرخنکلاته	۱۷	۱۱	۶	۰	۰
سنگدوین	۲۱	۱۵	۳	۰	۳
سیمین شهر	۵۰	۳۷	۱۱	۱	۱
صادق آباد	۰	۰	۰	۰	۰
علی آباد	۱۳۲	۱۰۷	۱۷	۷	۱
فاضل آباد	۷۹	۶۷	۱۱	۰	۱
فراخی	۲	۲	۰	۰	۰
قرق	۷	۶	۱	۰	۰
کردکوی	۱۵۲	۱۲۱	۲۶	۳	۲
کلاله	۲۸	۲۳	۲	۳	۰
گالیکش	۱۰۰	۸۳	۱۵	۱	۱
گرگان	۷۲۲	۵۱۲	۱۵۲	۵۲	۶
گلیداغ	۰	۰	۰	۰	۰
گمیش تپه	۳۱	۱۹	۸	۱	۳
گنبدکاوس	۴۷۷	۳۵۵	۱۰۰	۱۵	۷
مراوه	۴۷	۳۷	۵	۲	۳
مزرعه	۵	۳	۰	۲	۰
مینودشت	۶۰	۳۴	۱۹	۴	۳
نگین شهر	۲۶	۱۵	۱۰	۱	۰
نوده خاندوز	۷	۵	۱	۰	۱
نوکنده	۵	۳	۲	۰	۰

۷۱- پروانه‌های احداث ساختمان برحسب مورد استفاده‌ی ساختمان در نقاط شهری استان گیلان: ۱۳۹۷

شهر	جمع	مسکونی	مسکونی و کارگاه توأم	بازرگانی	سایر
استان.....	۴۹۲۵	۴۱۷۲	۵۱۲	۲۲۳	۱۸
آستارا.....	۹۲	۷۸	۸	۵	۱
آستانه اشرفیه.....	۱۲۱	۹۳	۱۹	۹	۰
احمدسرگوراب.....	۳۶	۳۵	۰	۱	۰
اسالم.....	۲۵	۲۳	۲	۰	۰
اطاقور.....	۲۷	۲۵	۲	۰	۰
املش.....	۱۲۰	۹۸	۱۸	۴	۰
بازار جمعه.....	۴۳	۲۶	۱۰	۷	۰
بره سر.....	۸	۸	۰	۰	۰
بندرانزلی.....	۲۱۸	۱۹۱	۱۹	۷	۱
پره سر.....	۵۱	۵۰	۱	۰	۰
توتکابن.....	۷	۶	۱	۰	۰
جیرنده.....	۲۳	۱۹	۰	۴	۰
چابکسر.....	۱۰۹	۹۹	۱۰	۰	۰
چاف و چمخاله.....	۳۳۶	۳۲۰	۱۰	۵	۱
چوبر.....	۵	۵	۰	۰	۰
حویق.....	۱۰	۸	۱	۰	۱
خشکبیجار.....	۵۶	۴۶	۴	۶	۰
خمام.....	۲۸	۲۷	۰	۱	۰
دیلمان.....	۴۶	۳۸	۴	۴	۰
رانکوه.....	۲۹	۲۰	۸	۱	۰
رحیم آباد.....	۱۰۸	۱۰۲	۴	۱	۱
رستم آباد.....	۶۴	۵۳	۳	۷	۱
رشت.....	۱۱۹۸	۱۰۰۵	۱۲۸	۵۹	۶
رضوانشهر.....	۸۷	۷۵	۱۱	۱	۰

۷۱- پروانه‌های احداث ساختمان برحسب مورد استفاده‌ی ساختمان در نقاط شهری استان گیلان: ۱۳۹۷ (دنباله)

شهر	جمع	مسکونی	مسکونی و کارگاه توأم	بازرگانی	سایر
رودبار	۱۹	۱۶	۲	۱	۰
رودبنه	۱۹	۱۶	۳	۰	۰
رودسر	۱۴۰	۱۲۰	۱۶	۴	۰
سنگر	۱۲۵	۹۹	۱۴	۱۱	۱
سیاهکل	۱۷۸	۱۳۷	۴۰	۱	۰
شفت	۳۴	۲۶	۶	۲	۰
شلمان	۴۲	۳۴	۷	۱	۰
صومعه سرا	۱۲۰	۹۶	۲۰	۴	۰
فومن	۶۵	۴۷	۹	۹	۰
کلاچای	۵۶	۴۳	۸	۵	۰
کوچصفهان	۴۲	۲۵	۱۴	۳	۰
کومله	۶۱	۵۳	۵	۳	۰
کیاشهر	۱۵۳	۱۵۰	۰	۳	۰
گوراب زرمیخ	۲۱	۱۹	۲	۰	۰
لاهیجان	۳۲۵	۲۸۷	۲۳	۱۴	۱
لشت نشاء	۷۲	۶۹	۱	۲	۰
لنگرود	۲۴۹	۲۱۵	۲۶	۷	۱
لوشان	۱۵	۱۱	۴	۰	۰
لولمان	۲۳	۲۳	۰	۰	۰
لوندویل	۳۵	۲۶	۹	۰	۰
لیسار	۴۳	۳۸	۲	۲	۱
ماسال	۶۲	۴۴	۶	۱۱	۱
ماسوله	۲	۰	۲	۰	۰
ماکلوان	۲۸	۲۵	۳	۰	۰
مرجقل	۱۱	۵	۲	۴	۰
منجیل	۹	۶	۱	۲	۰
هشتپر (تالش)	۹۵	۶۵	۲۰	۹	۱
واجارگاه	۳۴	۲۷	۴	۳	۰

۷۲- پروانه‌های احداث ساختمان برحسب مورد استفاده‌ی ساختمان در نقاط شهری استان لرستان: ۱۳۹۷

شهر	جمع	مسکونی	مسکونی و کارگاه توأم	بازرگانی	سایر
استان.....	۲۶۸۳	۲۲۸۲	۲۲۲	۱۵۱	۲۸
ازنا.....	۲۲۷	۱۷۴	۲۱	۲۶	۶
اشترینان.....	۱۵	۱۲	۲	۱	۰
الشتر.....	۱۰۵	۹۲	۱۳	۰	۰
الیگودرز.....	۱۶۴	۱۳۲	۲۲	۸	۲
بروجرد.....	۷۲۱	۶۲۷	۵۸	۳۱	۵
بیران شهر.....	۱	۱	۰	۰	۰
پلدختر.....	۱۲۴	۱۱۰	۵	۵	۴
چالانچولان.....	۲۱	۹	۳	۸	۱
چقابل.....	۴۱	۳۹	۰	۲	۰
چمن سلطان.....	۰	۰	۰	۰	۰
خرم آباد.....	۶۷۵	۵۹۸	۳۷	۳۷	۳
درب گنبد.....	۹	۹	۰	۰	۰
دورود.....	۱۴۶	۱۳۸	۶	۲	۰
زاغه.....	۵	۵	۰	۰	۰
سپیددشت.....	۴	۴	۰	۰	۰
سراب دوره.....	۱۴	۶	۱	۶	۱
شاهپورآباد.....	۰	۰	۰	۰	۰
شول آباد.....	۳	۳	۰	۰	۰
فیروزآباد.....	۸	۷	۱	۰	۰
کوهدشت.....	۱۳۸	۱۰۳	۲۳	۸	۴
کوهنانی.....	۷۱	۶۲	۶	۳	۰
گراب.....	۳۲	۲۴	۶	۱	۱
معمولان.....	۱۰	۱۰	۰	۰	۰
مومن آباد.....	۲۲	۱۸	۱	۳	۰
نورآباد.....	۱۱۴	۸۸	۱۷	۸	۱
هفت چشمه.....	۰	۰	۰	۰	۰
ویسیان.....	۱۳	۱۱	۰	۲	۰

۷۳- پروانه‌های احداث ساختمان برحسب مورد استفاده‌ی ساختمان در نقاط شهری استان مازندران: ۱۳۹۷

شهر	جمع	مسکونی	مسکونی و کارگاه توأم	بازرگانی	سایر
استان.....	۴۵۷۴	۳۹۵۴	۳۵۹	۲۱۲	۴۹
آلاشت.....	۳	۳	۰	۰	۰
آمل.....	۴۵۱	۴۱۸	۲۸	۵	۰
ارطه.....	۱۰	۴	۶	۰	۰
امامزاده عبدالله.....	۶	۶	۰	۰	۰
امیرکلا.....	۱۲۰	۹۷	۱۰	۶	۷
ایزدشهر.....	۷۰	۵۷	۱۱	۲	۰
بابکان.....	۰	۰	۰	۰	۰
بابل.....	۴۲۱	۳۴۰	۴۰	۳۳	۸
بابلسر.....	۸۶	۷۵	۹	۲	۰
بلده.....	۷	۵	۲	۰	۰
بهشهر.....	۱۶۳	۱۳۹	۲۱	۳	۰
بهنمیر.....	۷	۷	۰	۰	۰
پایین هولار.....	۰	۰	۰	۰	۰
پل سفید.....	۳۷	۳۰	۵	۲	۰
پول.....	۰	۰	۰	۰	۰
تنکابن.....	۷۳	۵۷	۱۴	۲	۰
جویبار.....	۴۸	۴۰	۳	۴	۱
چالوس.....	۲۱۴	۲۰۳	۱۰	۱	۰
چمستان.....	۲۹	۲۳	۰	۴	۲
خرم آباد.....	۱۹	۱۵	۲	۱	۱
خلیل شهر.....	۶۳	۵۳	۲	۵	۳
خوش رودپی.....	۳۲	۲۶	۲	۴	۰
دابودشت.....	۶	۰	۰	۵	۱
رامسر.....	۱۲۲	۱۰۵	۷	۷	۳

۷۳- پروانه‌های احداث ساختمان برحسب مورد استفاده‌ی ساختمان در نقاط شهری استان مازندران: ۱۳۹۷ (دنباله)

شهر	جمع	مسکونی	مسکونی و کارگاه توأم	بازرگانی	سایر
رستمکلا	۳۴	۱۶	۱۶	۱	۱
رویان	۶۰	۵۷	۱	۲	۰
رینه	۲۹	۲۸	۱	۰	۰
زرگرمحله	۱۲	۹	۱	۱	۱
زیرآب	۴۰	۳۵	۲	۰	۳
ساری	۳۶۸	۲۷۶	۴۵	۴۵	۲
سرخورد	۳۸	۳۷	۰	۱	۰
سلمان شهر	۷۳	۶۶	۴	۲	۱
سورک	۱	۰	۰	۱	۰
شیرگاه	۵۲	۵۱	۰	۱	۰
شیرود	۱۳۰	۱۲۴	۵	۱	۰
طبقده	۰	۰	۰	۰	۰
عباس آباد	۷۷	۷۱	۴	۲	۰
فرح آباد	۰	۰	۰	۰	۰
فریدونکنار	۵۷	۴۹	۵	۳	۰
فریم	۰	۰	۰	۰	۰
قائم شهر	۳۴۴	۳۱۲	۲۲	۷	۳
کتالم و سادات شهر	۱۳۷	۱۲۷	۷	۳	۰
کوهی خیل	۰	۰	۰	۰	۰
کیاسر	۰	۰	۰	۰	۰
کجور	۱	۱	۰	۰	۰
کلارآباد	۱۲۲	۱۰۹	۷	۶	۰
کلاردشت	۱۳۸	۱۳۵	۱	۲	۰
کیاکلا	۴۶	۳۸	۳	۳	۲
گتاب	۱۴	۱۲	۱	۰	۱

۷۳- پروانه‌های احداث ساختمان برحسب مورد استفاده‌ی ساختمان در نقاط شهری استان مازندران: ۱۳۹۷ (دنباله)

شهر	جمع	مسکونی	مسکونی و کارگاه توأم	بازرگانی	سایر
گزنک	۰	۰	۰	۰	۰
گلوگاه بندپی	۱۳	۸	۳	۲	۰
گلوگاه	۶۱	۴۴	۱۲	۵	۰
محمودآباد	۶۳	۴۷	۱۲	۴	۰
مرزن آباد	۲۸	۲۶	۱	۱	۰
مرزیکلا	۳	۳	۰	۰	۰
نشتارود	۳۰	۲۷	۲	۱	۰
نکا	۱۱۶	۹۷	۹	۷	۳
نور	۱۰۶	۸۵	۱۲	۸	۱
نوشهر	۱۳۳	۱۱۴	۵	۹	۵
هادی شهر	۱۸	۱۲	۵	۱	۰
هچیرود	۲۴۳	۲۳۵	۱	۷	۰

مرکز آمار ایران

۷۴- پروانه‌های احداث ساختمان برحسب مورد استفاده‌ی ساختمان در نقاط شهری استان مرکزی: ۱۳۹۷

شهر	جمع	مسکونی	مسکونی و کارگاه توأم	بازرگانی	سایر
استان.....	۲۶۷۸	۲۲۴۲	۲۴۷	۱۴۰	۴۹
آستانه.....	۳۶	۳۲	۳	۱	۰
آشتیان.....	۴۴	۴۱	۰	۲	۱
آوه.....	۲۳	۱۴	۰	۱	۸
اراک.....	۹۳۱	۸۳۰	۸۴	۱۵	۲
پرندهک.....	۶	۶	۰	۰	۰
تفرش.....	۵۸	۵۴	۱	۳	۰
تلخاب.....	۰	۰	۰	۰	۰
توره.....	۳	۳	۰	۰	۰
جاورسیان.....	۱۰	۹	۰	۱	۰
خشکرد.....	۲۷	۲۴	۰	۳	۰
خمین.....	۳۰۲	۲۸۸	۲	۱۰	۲
خنجین.....	۷	۳	۱	۲	۱
خنداب.....	۳	۳	۰	۰	۰
داودآباد.....	۱	۱	۰	۰	۰
دلیجان.....	۱۳۳	۹۵	۱۶	۳	۱۹
رازقان.....	۳	۲	۱	۰	۰
زاویه.....	۲۵	۲۰	۴	۱	۰
ساروق.....	۱۶	۱۵	۰	۱	۰
ساوه.....	۳۰۵	۲۳۰	۶۲	۱۰	۳
شازند.....	۷۲	۶۱	۸	۲	۱
شهباز.....	۹	۸	۰	۰	۱
غرق آباد.....	۵۰	۴۰	۷	۳	۰
فرمهین.....	۷۱	۵۳	۴	۱۴	۰
قورچی باشی.....	۱۱	۱۰	۱	۰	۰

۷۴- پروانه‌های احداث ساختمان برحسب مورد استفاده‌ی ساختمان در نقاط شهری استان مرکزی: ۱۳۹۷ (دنباله)

شهر	جمع	مسکونی	مسکونی و کارگاه توأم	بازرگانی	سایر
کارچان	۴	۱	۳	۰	۰
کميجان	۷۱	۵۶	۱۱	۴	۰
مامونیه	۱۴۷	۱۲۸	۱۳	۶	۰
محلات	۹۰	۸۳	۰	۳	۴
مهاجران	۵۸	۱۲	۲	۴۴	۰
میلاجرد	۵۲	۳۰	۱۹	۲	۱
نراق	۷	۶	۰	۱	۰
نوبران	۶۸	۶۲	۲	۳	۱
نیمور	۲۴	۱۴	۰	۵	۵
هندودر	۱۱	۸	۳	۰	۰

مرکز آمار ایران

۷۵- پروانه‌های احداث ساختمان برحسب مورد استفاده‌ی ساختمان در نقاط شهری استان هرمزگان: ۱۳۹۷

شهر	جمع	مسکونی	مسکونی و کارگاه توأم	بازرگانی	سایر
استان.....	۱۱۴۹	۱۵۲۴	۱۴۹	۱۵۳	۲۳
ابوموسی	۰	۰	۰	۰	۰
بالاشهر	۰	۰	۰	۰	۰
بستک	۸۱	۷۳	۳	۴	۱
بندرچاسک	۴۳	۴۰	۰	۳	۰
بندرعباس	۴۳۵	۳۱۰	۸۰	۴۰	۵
بندرلنگه	۸۲	۷۰	۱	۱۱	۰
بندزرک	۰	۰	۰	۰	۰
بیکاء	۲۷	۲۵	۰	۲	۰
پارسیان	۱۱۴	۹۳	۱۱	۷	۳
پل	۰	۰	۰	۰	۰
تازیان پایین	۲۱	۱۸	۰	۲	۱
تخت	۲۰	۱۹	۱	۰	۰
تیروور	۱۷	۱۶	۱	۰	۰
جناح	۴۲	۳۹	۳	۰	۰
چارک	۸	۷	۰	۱	۰
حاجی اباد	۹۵	۷۵	۲	۱۷	۱
خمیر	۷۰	۶۳	۶	۰	۱
درگهان	۱	۰	۰	۱	۰
دشتی	۲۷	۲۵	۰	۲	۰
دهبارز	۲۹۹	۲۵۴	۱۲	۲۹	۴
رویدر	۲۳	۱۵	۳	۴	۱
زیارتعلی	۳۴	۲۴	۲	۵	۳
سردشت	۱۵	۱۲	۱	۲	۰
سرگز	۱۶	۱۶	۰	۰	۰

۷۵- پروانه‌های احداث ساختمان برحسب مورد استفاده‌ی ساختمان در نقاط شهری استان هرمزگان: ۱۳۹۷ (دنباله)

شهر	جمع	مسکونی	مسکونی و کارگاه توأم	بازرگانی	سایر
سندرک	۰	۰	۰	۰	۰
سوزا	۸	۶	۰	۱	۱
سیریک	۲۸	۲۵	۰	۳	۰
فارغان	۱۴	۱۱	۳	۰	۰
فین	۶	۶	۰	۰	۰
قشم	۹	۲	۴	۳	۰
قلعه قاضی	۱۶	۱۴	۱	۱	۰
کنگ	۶۷	۶۱	۲	۳	۱
کوشکنار	۲۶	۲۴	۲	۰	۰
کیش	۰	۰	۰	۰	۰
کوهستک	۵	۴	۱	۰	۰
گروک	۱۷	۱۷	۰	۰	۰
گوهران	۰	۰	۰	۰	۰
لمزان	۷	۷	۰	۰	۰
لیردف	۰	۰	۰	۰	۰
میناب	۱۴۶	۱۲۸	۸	۹	۱
هرمز	۰	۰	۰	۰	۰
هشتبندی	۳۰	۲۵	۲	۳	۰

مرکز آمار ایران

۷۶- پروانه‌های احداث ساختمان برحسب مورد استفاده‌ی ساختمان در نقاط شهری استان همدان: ۱۳۹۷

شهر	جمع	مسکونی	مسکونی و کارگاه توأم	بازرگانی	سایر
استان.....	۲۰۱۵	۱۶۴۱	۱۷۵	۱۵۳	۴۶
آجین.....	۳	۳	۰	۰	۰
ازندریان.....	۱۸	۱۷	۱	۰	۰
اسدآباد.....	۹۷	۸۳	۶	۸	۰
اسلام شهر آق گل.....	۳	۳	۰	۰	۰
برزول.....	۸	۶	۲	۰	۰
بهار.....	۶۴	۵۳	۱	۶	۴
تویسرکان.....	۹۲	۷۲	۱۷	۳	۰
جورقان.....	۱۲	۸	۴	۰	۰
جوکار.....	۲۴	۸	۳	۱۳	۰
دمق.....	۱۶	۷	۶	۳	۰
رزن.....	۵۵	۴۰	۶	۸	۱
زنگنه.....	۸	۴	۴	۰	۰
سامن.....	۱۶	۱۳	۰	۱	۲
سرکان.....	۱۸	۱۵	۳	۰	۰
شیرین سو.....	۱	۱	۰	۰	۰
صالح آباد.....	۱۷	۱۴	۱	۲	۰
فامنین.....	۱۰۹	۷۹	۲۶	۴	۰
فرسفیج.....	۲	۲	۰	۰	۰
فیروزان.....	۵۹	۳۷	۱۷	۵	۰
قروه درجزین.....	۳۵	۲۲	۷	۶	۰
قهاوند.....	۹	۴	۰	۵	۰
کبودرآهنگ.....	۵۸	۴۴	۱۰	۳	۱
کرفس.....	۰	۰	۰	۰	۰
گل تپه.....	۷	۴	۱	۲	۰
گیان.....	۱۳	۱۱	۲	۰	۰
لالجین.....	۱۲۹	۹۷	۱۲	۱۳	۷
مریانج.....	۹۵	۷۱	۱	۶	۱۷
ملایر.....	۲۱۵	۱۷۷	۱۰	۲۵	۳
مهاجران.....	۲	۲	۰	۰	۰
نهادند.....	۸۲	۷۵	۵	۲	۰
همدان.....	۷۴۸	۶۶۹	۳۰	۳۸	۱۱

۷۷- پروانه‌های احداث ساختمان برحسب مورد استفاده‌ی ساختمان در نقاط شهری استان یزد: ۱۳۹۷

شهر	جمع	مسکونی	مسکونی و کارگاه توأم	بازرگانی	سایر
استان.....	۱۸۲۶	۱۵۸۸	۵	۲۱۲	۲۱
ابرکوه.....	۲۱	۱۸	۰	۳	۰
احمدآباد.....	۱۷	۱۶	۰	۱	۰
اردکان.....	۳۸۰	۳۴۵	۰	۳۳	۲
اشکذر.....	۳۸	۲۷	۰	۵	۶
بافق.....	۱۵۹	۱۳۳	۰	۲۴	۲
بفرویه.....	۳۶	۲۹	۰	۵	۲
بهباد.....	۶۲	۵۶	۰	۶	۰
تفت.....	۷۲	۶۹	۰	۳	۰
حمیدیا.....	۳۱	۲۸	۰	۳	۰
خضراآباد.....	۰	۰	۰	۰	۰
زارچ.....	۲۷	۲۰	۰	۴	۳
شاهدیه.....	۱۱	۸	۰	۳	۰
عقدا.....	۷	۶	۰	۱	۰
مروست.....	۲۷	۲۳	۲	۲	۰
مهردشت.....	۲	۲	۰	۰	۰
مهریز.....	۲۹	۲۵	۰	۲	۲
میبد.....	۳۵۰	۳۰۶	۲	۴۱	۱
ندوشن.....	۱۱	۱۱	۰	۰	۰
نیر.....	۰	۰	۰	۰	۰
هرات.....	۵۲	۴۷	۰	۵	۰
یزد.....	۴۹۴	۴۱۹	۱	۷۱	۳

۷۸- پروانه‌های احداث ساختمان برحسب نوع اسکلت و مصالح عمده‌ی به‌کار رفته در ساختمان در نقاط شهری استان آذربایجان شرقی: ۱۳۹۷

شهر	جمع	اسکلت فلزی	بتون آرمه	سایر			
				جمع	آجر و آهن	آجر و چوب	بلوک سیمانی
استان.....	۴۸۲۲	۱۵۹	۴۴۹۳	۱۷۰	۱۶۶	۳	۲
آبش احمد	۲۵	۷	۱۶	۲	۲	۰	۰
آذرشهر	۸۰	۱	۷۹	۰	۰	۰	۰
آقکند	۱۲	۱	۱۱	۰	۰	۰	۰
اچاچی	۱۳	۰	۱۳	۰	۰	۰	۰
اربطان	۰	۰	۰	۰	۰	۰	۰
اسکو	۳۳	۱	۲۸	۴	۴	۰	۰
اهر	۳۷۴	۵	۳۶۵	۴	۴	۰	۰
ایلخچی	۷۶	۸	۲۳	۴۵	۴۵	۰	۰
باسمنج	۱۸	۰	۱۸	۰	۰	۰	۰
بخشایش	۳۴	۱۰	۲۱	۳	۲	۰	۱
بستان آباد	۱۱۱	۰	۱۰۲	۹	۹	۰	۰
بناب	۱۹۲	۰	۱۹۲	۰	۰	۰	۰
بناب مرند	۲	۰	۱	۱	۱	۰	۰
تبریز	۱۷۱۳	۵۳	۱۶۵۹	۱	۰	۰	۱
ترک	۱۲	۰	۱۲	۰	۰	۰	۰
ترکمانچای	۲۱	۰	۲۱	۰	۰	۰	۰
تسوج	۳۸	۱	۱۶	۲۱	۲۱	۰	۰
تیکمه داش	۱۲	۲	۱۰	۰	۰	۰	۰
تیمورلو	۲۳	۰	۲۳	۰	۰	۰	۰
جلفا	۵۱	۰	۵۱	۰	۰	۰	۰
جوان قلعه	۳	۰	۳	۰	۰	۰	۰
خاروانا	۱۳	۰	۶	۷	۷	۰	۰
خامنه	۶	۰	۶	۰	۰	۰	۰
خداجو(خراجو)	۱	۰	۱	۰	۰	۰	۰

۷۸- پروانه‌های احداث ساختمان برحسب نوع اسکلت و مصالح عمده‌ی به‌کار رفته در ساختمان در نقاط شهری استان آذربایجان شرقی: ۱۳۹۷ (دنباله)

شهر	جمع	اسکلت فلزی	بتون آرمه	سایر			
				جمع	آجر و آهن	آجر و چوب	بلوک سیمانی
خسروشاه	۴۰	۱	۲۵	۱۴	۰	۰	۰
خمارلو	۲۲	۰	۲۲	۰	۰	۰	۰
خواجه	۲	۰	۲	۰	۰	۰	۰
خوشه مهر	۰	۰	۰	۰	۰	۰	۰
دوزدوزان	۷	۰	۶	۱	۰	۰	۰
زرنگ	۲۱	۱	۲۰	۰	۰	۰	۰
زنوز	۷	۰	۷	۰	۰	۰	۰
سراب	۱۳۲	۱۲	۱۱۹	۱	۰	۰	۰
سردرود	۳۵	۴	۳۰	۱	۱	۰	۰
سهند	۱۴۲	۴	۱۳۷	۱	۰	۰	۰
سیس	۳۱	۲	۲۹	۰	۰	۰	۰
سیه رود	۳	۰	۲	۱	۰	۰	۰
شبستر	۷۱	۰	۷۱	۰	۰	۰	۰
شربیان	۳	۰	۲	۱	۰	۰	۰
شرفخانه	۹	۱	۵	۳	۰	۰	۰
شندآباد	۱۱	۰	۸	۳	۰	۰	۰
صوفیان	۲۹	۱	۲۶	۲	۰	۰	۰
عجب شیر	۱۳۸	۳	۱۳۵	۰	۰	۰	۰
قره آغاج	۴۹	۱۰	۳۹	۰	۰	۰	۰
کشکسرای	۶	۰	۶	۰	۰	۰	۰
کلوانق	۹	۰	۹	۰	۰	۰	۰
کلیبر	۲۷	۴	۱۷	۶	۰	۰	۰
کوزه کنان	۱۹	۰	۱۹	۰	۰	۰	۰
گوگان	۲۳	۰	۱۷	۶	۰	۰	۰
لیلان	۱۹	۰	۱۹	۰	۰	۰	۰

۷۸- پروانه‌های احداث ساختمان برحسب نوع اسکلت و مصالح عمده‌ی به‌کار رفته در ساختمان در نقاط شهری استان آذربایجان شرقی: ۱۳۹۷ (دنباله)

شهر	جمع	اسکلت فلزی	بتون آرمه	سایر				
				جمع	آجر و آهن	آجر و چوب	بلوک سیمانی	سایر
مبارک شهر	۱۵	۰	۱۵	۰	۰	۰	۰	۰
مراغه	۳۱۷	۰	۳۱۷	۰	۰	۰	۰	۰
مرند	۱۴۰	۷	۱۲۶	۷	۶	۱	۰	۰
ملکان	۱۴۱	۵	۱۳۶	۰	۰	۰	۰	۰
ممقان	۳۶	۳	۳۲	۱	۱	۰	۰	۰
مهربان	۲۰	۰	۱۸	۲	۲	۰	۰	۰
میانه	۲۳۹	۸	۲۳۱	۰	۰	۰	۰	۰
نظرکهریزی	۵	۰	۵	۰	۰	۰	۰	۰
هادیشهر	۵۷	۰	۵۷	۰	۰	۰	۰	۰
هریس	۳۳	۲	۲۱	۱۰	۱۰	۰	۰	۰
هشترود	۵۱	۱	۵۰	۰	۰	۰	۰	۰
هوراند	۱۶	۱	۴	۱۱	۱۱	۰	۰	۰
وایقان	۱۵	۰	۱۴	۱	۱	۰	۰	۰
ورزقان	۱۷	۰	۱۷	۰	۰	۰	۰	۰
یامچی	۲	۰	۱	۱	۱	۰	۰	۰

مرکز آمار ایران

۷۹- پروانه‌های احداث ساختمان برحسب نوع اسکلت و مصالح عمده‌ی به‌کار رفته در ساختمان در نقاط شهری استان آذربایجان غربی: ۱۳۹۷

شهر	جمع	اسکلت فلزی	بتون آرمه	سایر			سایر
				جمع	آجر و آهن	آجر و چوب	
استان.....	۴۷۳۷	۴۰۳	۳۱۰۴	۵۳۰	۵۲۸	۱	۰
آواجیق.....	۲	۱	۰	۱	۱	۰	۰
ارومیه.....	۱۴۸۵	۱۲	۱۴۶۸	۵	۵	۰	۰
اشنویه.....	۱۱۳	۲	۱۱۱	۰	۰	۰	۰
ایواوغلی.....	۳	۰	۲	۱	۱	۰	۰
باروق.....	۹	۰	۷	۲	۲	۰	۰
بازرگان.....	۴۳	۵	۳۸	۰	۰	۰	۰
بوکان.....	۲۹۷	۵۲	۲۳۴	۱۱	۱۱	۰	۰
پلدشت.....	۷۰	۶۷	۰	۳	۳	۰	۰
پیرانشهر.....	۳۶۵	۷	۳۵۸	۰	۰	۰	۰
تازه شهر.....	۱	۰	۱	۰	۰	۰	۰
تازه کندنصرت آباد.....	۰	۰	۰	۰	۰	۰	۰
تکاب.....	۱۲۷	۳	۱۲۴	۰	۰	۰	۰
چهاربرج.....	۴۴	۴	۳۴	۶	۶	۰	۰
حاجیلار.....	۰	۰	۰	۰	۰	۰	۰
خلیفان.....	۰	۰	۰	۰	۰	۰	۰
خوی.....	۳۸۰	۶۰	۳۲۰	۰	۰	۰	۰
دیزج دیز.....	۱۵	۲	۱۳	۰	۰	۰	۰
ربط.....	۶۳	۱	۶۲	۰	۰	۰	۰
زرآباد.....	۲	۰	۱	۱	۱	۰	۰
سردشت.....	۴۳	۲۰	۲۳	۰	۰	۰	۰
سرو.....	۲	۰	۲	۰	۰	۰	۰
سلماس.....	۱۱۰	۱۱	۹۴	۵	۵	۰	۰
سیلوانه.....	۰	۰	۰	۰	۰	۰	۰
سیمینه.....	۱۲	۳	۰	۹	۹	۰	۰

۸۰- پروانه‌های احداث ساختمان برحسب نوع اسکلت و مصالح عمده‌ی به‌کار رفته در ساختمان در نقاط شهری استان اردبیل: ۱۳۹۷

شهر	جمع	اسکلت فلزی	بتون آرمه	سایر			سایر
				جمع	آجر و آهن	آجر و چوب	
استان.....	۲۹۳۶	۴۶۹	۲۳۳۳	۱۳۴	۱۳۴	۰	۰
آبی بیگلو.....	۳۴	۱	۳۳	۰	۰	۰	۰
اردبیل.....	۱۵۲۷	۲۷۰	۱۲۵۴	۳	۳	۰	۰
اردیموسی.....	۰	۰	۰	۰	۰	۰	۰
اسلام آباد.....	۱۸	۵	۵	۸	۸	۰	۰
اصلاندوز.....	۷۰	۳۰	۱۵	۲۵	۲۵	۰	۰
بيله سوار.....	۵۳	۲	۵۱	۰	۰	۰	۰
پارس آباد.....	۲۳۸	۲۹	۱۸۶	۲۳	۲۳	۰	۰
تازه کندانگوت.....	۲۹	۰	۲۹	۰	۰	۰	۰
ثمرین.....	۰	۰	۰	۰	۰	۰	۰
جعفرآباد.....	۴۹	۰	۴۸	۱	۱	۰	۰
خلخال.....	۱۰۲	۵	۹۳	۴	۴	۰	۰
رضی.....	۳	۱	۱	۱	۱	۰	۰
زهرا.....	۰	۰	۰	۰	۰	۰	۰
سرعین.....	۶۳	۷	۵۶	۰	۰	۰	۰
عنبران.....	۲۰	۰	۱۱	۹	۹	۰	۰
فخرآباد.....	۷	۲	۲	۳	۳	۰	۰
قصابه.....	۳	۲	۱	۰	۰	۰	۰
کلور.....	۲۵	۱	۲۴	۰	۰	۰	۰
کورااییم.....	۶	۰	۵	۱	۱	۰	۰
گرمی.....	۱۲۶	۴	۸۴	۳۸	۳۸	۰	۰
گبوی.....	۲۶	۴	۱۴	۸	۸	۰	۰
لاهرود.....	۲۱	۱	۱۶	۴	۴	۰	۰
مرادلو.....	۴	۱	۳	۰	۰	۰	۰
مشگین شهر.....	۳۰۲	۸۶	۲۱۶	۰	۰	۰	۰
مغان سر.....	۱۲	۰	۱۲	۰	۰	۰	۰
نمین.....	۸۱	۷	۷۳	۱	۱	۰	۰
نیر.....	۴۰	۷	۳۳	۰	۰	۰	۰
هشتجین.....	۴۶	۲	۳۹	۵	۵	۰	۰
هیر.....	۳۱	۲	۲۹	۰	۰	۰	۰

۸۱- پروانه‌های احداث ساختمان برحسب نوع اسکلت و مصالح عمده‌ی به‌کار رفته در ساختمان در نقاط شهری استان اصفهان: ۱۳۹۷

شهر	جمع	اسکلت فلزی	بتون آرمه	سایر			
				جمع	آجر و آهن	آجر و چوب	بلوک سیمانی
استان.....	۱۲۹۳۹	۱۰۰۶	۱۱۵۴۸	۳۸۵	۳۶۱	۱	۲۳
آران و بیدگل	۶۹۲	۲۹	۵۲۸	۱۳۵	۱۲۳	۱	۱۱
ابریشم	۴۴	۰	۴۴	۰	۰	۰	۰
ابوزیدآباد	۳۴	۳۳	۱	۰	۰	۰	۰
اردستان	۵۵	۰	۵۵	۰	۰	۰	۰
اژیه	۹	۰	۹	۰	۰	۰	۰
اصغرآباد	۱۹	۲	۱۷	۰	۰	۰	۰
اصفهان	۳۳۶۶	۵	۳۳۵۸	۳	۰	۰	۳
افوس	۲۹	۲	۲۷	۰	۰	۰	۰
انارک	۳۶	۰	۳۶	۰	۰	۰	۰
ایمانشهر	۵۰	۱	۴۹	۰	۰	۰	۰
بادرود	۷۱	۸	۶۲	۱	۱	۰	۰
باغ بهادران	۱۳۴	۰	۱۳۲	۲	۲	۰	۰
باغشاد	۱۴	۰	۱۴	۰	۰	۰	۰
بافران	۸	۰	۸	۰	۰	۰	۰
برزک	۱۶	۴	۵	۷	۷	۰	۰
برف انبار	۳۳	۴	۲۹	۰	۰	۰	۰
بهاران شهر	۲۳	۰	۲۳	۰	۰	۰	۰
بهارستان	۳۹۱	۰	۳۹۱	۰	۰	۰	۰
بویین ومیاندشت	۴۳	۰	۴۳	۰	۰	۰	۰
بیده	۰	۰	۰	۰	۰	۰	۰
پیربکران	۴۶	۰	۴۶	۰	۰	۰	۰
تودشک	۲۲	۰	۲۲	۰	۰	۰	۰
تیران	۱۲۰	۰	۱۲۰	۰	۰	۰	۰
جندق	۵۳	۰	۴۵	۸	۰	۰	۸

۸۱- پروانه‌های احداث ساختمان برحسب نوع اسکلت و مصالح عمده‌ی به‌کار رفته در ساختمان در نقاط شهری استان اصفهان:
۱۳۹۷ (دنباله)

شهر	جمع	اسکلت فلزی	بتون آرمه	سایر			سایر
				جمع	آجر و آهن	آجر و چوب	
جوزدان	۱۶	۰	۱۶	۰	۰	۰	۰
جوشقان قالی	۱۹	۴	۱۵	۰	۰	۰	۰
چادگان	۹۰	۱۴	۷۶	۰	۰	۰	۰
چرمهین	۵۵	۰	۵۵	۰	۰	۰	۰
چمگردان	۴۳	۰	۴۳	۰	۰	۰	۰
حبیب آباد	۶۵	۳	۶۲	۰	۰	۰	۰
حسن آباد	۵	۰	۵	۰	۰	۰	۰
حنا	۶	۰	۶	۰	۰	۰	۰
خالدآباد	۱۸	۰	۱۸	۰	۰	۰	۰
خمینی شهر	۵۷۳	۲	۵۷۱	۰	۰	۰	۰
خوانسار	۱۱۲	۱۸	۹۴	۰	۰	۰	۰
خور	۳۵	۴	۳۱	۰	۰	۰	۰
خورزوق	۲۷۷	۰	۲۷۷	۰	۰	۰	۰
داران	۵۷	۰	۵۷	۰	۰	۰	۰
دامنه	۱۶	۲	۱۴	۰	۰	۰	۰
درچه	۸۹	۱	۸۸	۰	۰	۰	۰
دستگرد	۶۵	۶	۵۹	۰	۰	۰	۰
ده سرخ	۰	۰	۰	۰	۰	۰	۰
دهاقان	۵۸	۱	۵۷	۰	۰	۰	۰
دهق	۲۹	۰	۲۹	۰	۰	۰	۰
دولت آباد	۳۷۷	۱۵۷	۲۲۰	۰	۰	۰	۰
دیزیچه	۲۸	۰	۲۸	۰	۰	۰	۰
رزوه	۲۲	۲	۲۰	۰	۰	۰	۰
رضوانشهر	۱۶	۰	۱۶	۰	۰	۰	۰
زازران	۲۳	۰	۲۳	۰	۰	۰	۰

۱۸۷

۸۱- پروانه‌های احداث ساختمان برحسب نوع اسکلت و مصالح عمده‌ی به‌کار رفته در ساختمان در نقاط شهری استان اصفهان:
۱۳۹۷ (دنباله)

شهر	جمع	اسکلت فلزی	بتون آرمه	سایر				
				جمع	آجر و آهن	آجر و چوب	بلوک سیمانی	سایر
زاینده رود	۱۷	۰	۱۷	۰	۰	۰	۰	۰
زرین شهر	۱۴۵	۰	۱۴۴	۱	۰	۰	۱	۰
زواره	۶۳	۰	۶۳	۰	۰	۰	۰	۰
زیار	۱۷	۰	۱۷	۰	۰	۰	۰	۰
زیباشهر	۳۵	۰	۰	۳۵	۰	۰	۰	۰
سجزی	۷	۰	۷	۰	۰	۰	۰	۰
سده لنجان	۱۰۰	۰	۱۰۰	۰	۰	۰	۰	۰
سفیدشهر	۳۲	۷	۳	۲۲	۰	۰	۰	۰
سمیرم	۱۱۳	۲	۱۱۱	۰	۰	۰	۰	۰
سین	۱۵	۰	۱۵	۰	۰	۰	۰	۰
شاپورآباد	۵	۰	۵	۰	۰	۰	۰	۰
شاهین شهر	۵۰۸	۱	۵۰۷	۰	۰	۰	۰	۰
شهرضا	۲۸۵	۱	۲۸۴	۰	۰	۰	۰	۰
طالخنچه	۱۸	۰	۱۸	۰	۰	۰	۰	۰
طرق رود	۳۰	۲	۲۸	۰	۰	۰	۰	۰
عسگران	۹	۰	۹	۰	۰	۰	۰	۰
علویجه	۲۷	۰	۲۷	۰	۰	۰	۰	۰
فتح آباد	۰	۰	۰	۰	۰	۰	۰	۰
فرخی	۳۲	۰	۲۴	۸	۰	۰	۰	۰
فریدونشهر	۱۱۶	۰	۱۱۶	۰	۰	۰	۰	۰
فلاورجان	۱۰۲	۱	۱۰۰	۱	۰	۰	۰	۰
فولادشهر	۱۰۶	۰	۱۰۶	۰	۰	۰	۰	۰
قمصر	۱۰۸	۳۲	۵۸	۱۸	۰	۰	۰	۰
قهاورستان	۵۰	۰	۵۰	۰	۰	۰	۰	۰
قهدریجان	۱۳۲	۱	۱۳۱	۰	۰	۰	۰	۰

۸۱- پروانه‌های احداث ساختمان برحسب نوع اسکلت و مصالح عمده‌ی به‌کار رفته در ساختمان در نقاط شهری استان اصفهان: ۱۳۹۷ (دنباله)

شهر	جمع	اسکلت فلزی	بتون آرمه	سایر				
				جمع	آجر و آهن	آجر و چوب	بلوک سیمانی	سایر
کاشان	۹۵۷	۵۴۹	۳۰۹	۹۹	۹۹	.	.	.
کامو و چوگان	۳	.	۳
کرکوند	۲۱	.	۲۱
کلیشادوسودرجان	۷۸	.	۷۸
کمشچه	۱۵	.	۱۵
کمه	۲	.	۱	۱
کهریزسنگ	۱۸	.	۱۸
کوشک	۲۷	۱	۲۶
کوهپایه	۴۴	.	۳۶	۸
گرگاب	۸۲	۷	۷۵
گزبرخوار	۱۳۳	.	۱۳۳
گلپایگان	۳۲۱	۴۵	۲۷۳	۳
گلدشت	۴۷	۱	۴۶
گلشن	۳۲	۲	۳۰
گلشهر	۲۵	۴	۲۱
گوگرد	۲۱	۴	۱۵	۲
لای بید	۳	.	۳
مبارکه	۲۲۰	.	۲۲۰
مجلسی	۳۱	.	۳۱
محمدآباد	۳۷	.	۳۷
مشکات	۲۴	۴	۷	۱۳
منظریه	۲۶	۱	۲۵
مهاباد	۲۱	.	۲۱
میمه	۱۰	.	۱۰
نابین	۱۲۱	۳	۱۱۸

۱۸۹

۸۱- پروانه‌های احداث ساختمان برحسب نوع اسکلت و مصالح عمده‌ی به‌کار رفته در ساختمان در نقاط شهری استان اصفهان: ۱۳۹۷ (دنباله)

شهر	جمع	اسکلت فلزی	بتون آرمه	سایر			سایر
				جمع	آجر و آهن	آجر و چوب	
نجف آباد	۷۲۲	۱	۷۲۱	۰	۰	۰	۰
نصرآباد	۲۷	۰	۲۷	۰	۰	۰	۰
نطنز	۳۹	۱	۳۸	۰	۰	۰	۰
نوش آباد	۳۲	۲	۱۲	۱۸	۰	۰	۰
نیاسر	۳۱	۳۱	۰	۰	۰	۰	۰
نیک آباد	۱۲	۰	۱۲	۰	۰	۰	۰
هرند	۷۱	۱	۷۰	۰	۰	۰	۰
ورزنه	۶۹	۰	۶۹	۰	۰	۰	۰
ورنامخواست	۱۰۹	۰	۱۰۹	۰	۰	۰	۰
وزوان	۲۰	۰	۲۰	۰	۰	۰	۰
ونک	۱۴	۰	۱۴	۰	۰	۰	۰

مرکز آمار ایران

۸۲- پروانه‌های احداث ساختمان برحسب نوع اسکلت و مصالح عمده‌ی به کار رفته در ساختمان در نقاط شهری استان البرز:
۱۳۹۷

شهر	جمع	اسکلت فلزی	بتون آرمه	سایر				
				جمع	آجر و آهن	آجر و چوب	بلوک سیمانی	سایر
استان.....	۳۴۷۱	۳۳۰	۳۰۵۲	۱۹	۱۹	۰	۰	۰
آسارا.....	۲	۲	۰	۰	۰	۰	۰	۰
اشتهارد.....	۱۰۹	۳	۱۰۶	۰	۰	۰	۰	۰
تنکمان.....	۱۴	۲	۱۲	۰	۰	۰	۰	۰
چهارباغ.....	۲۲۰	۱۲۹	۶۰	۳۱	۳۱	۰	۰	۰
شهر جدید هشتگرد.....	۱۲۶	۰	۱۲۶	۰	۰	۰	۰	۰
طالقان.....	۳۴	۲	۳۲	۰	۰	۰	۰	۰
فردیس.....	۲۹۰	۰	۲۹۰	۰	۰	۰	۰	۰
کرج.....	۱۲۳۱	۴	۱۲۲۷	۰	۰	۰	۰	۰
کمال شهر.....	۱۱۷	۱	۱۱۶	۰	۰	۰	۰	۰
کوهسار.....	۸۱	۱۱	۱۳	۵۷	۵۷	۰	۰	۰
گرمدره.....	۱۳۶	۰	۱۳۶	۰	۰	۰	۰	۰
گلسار.....	۲۱	۲	۱۹	۰	۰	۰	۰	۰
ماه‌دشت.....	۲۴۰	۳۵	۲۰۵	۰	۰	۰	۰	۰
محمدشهر.....	۱۲۹	۳	۱۲۶	۰	۰	۰	۰	۰
مشکین دشت.....	۲۱۶	۴	۲۱۲	۰	۰	۰	۰	۰
نظرآباد.....	۳۳۸	۱۳۰	۲۰۸	۰	۰	۰	۰	۰
هشتگرد.....	۱۶۷	۲	۱۶۴	۱	۱	۰	۰	۰

مرکز آمار ایران

۸۳- پروانه‌های احداث ساختمان برحسب نوع اسکلت و مصالح عمده‌ی به‌کار رفته در ساختمان در نقاط شهری استان ایلام: ۱۳۹۷

شهر	جمع	اسکلت فلزی	بتون آرمه	سایر			سایر
				جمع	آجر و آهن	آجر و چوب	
استان.....	۱۴۴۹	۱۹	۶۴۶	۷۸۴	۷۸۴	۰	۰
آبدانان.....	۱۱۳	۴	۱۴	۹۵	۹۵	۰	۰
آسمان آباد.....	۳۲	۰	۳	۲۹	۲۹	۰	۰
ارکواز.....	۱۳۰	۶	۱۳	۱۱۱	۱۱۱	۰	۰
ایلام.....	۴۵۷	۰	۴۵۴	۳	۳	۰	۰
ایوان.....	۶۰	۰	۱۱	۴۹	۴۹	۰	۰
بدره.....	۱۵	۰	۱۵	۰	۰	۰	۰
بلاوه.....	۰	۰	۰	۰	۰	۰	۰
پهله.....	۴۴	۰	۱	۴۳	۴۳	۰	۰
توحید.....	۶	۰	۰	۶	۶	۰	۰
چشمه شیرین.....	۰	۰	۰	۰	۰	۰	۰
چوار.....	۱۹	۰	۱	۱۸	۱۸	۰	۰
دره شهر.....	۳۲	۴	۲۶	۲	۲	۰	۰
دلگشا.....	۸	۰	۰	۸	۸	۰	۰
دهلران.....	۲۲۰	۵	۳۱	۱۸۴	۱۸۴	۰	۰
زرنه.....	۵۱	۰	۲۴	۲۷	۲۷	۰	۰
سراب باغ.....	۱۵	۰	۱	۱۴	۱۴	۰	۰
سرابله.....	۵۶	۰	۳۳	۲۳	۲۳	۰	۰
شباب.....	۲۳	۰	۴	۱۹	۱۹	۰	۰
صالح آباد.....	۸	۰	۸	۰	۰	۰	۰
لومار.....	۲۳	۰	۰	۲۳	۲۳	۰	۰
ماژین.....	۰	۰	۰	۰	۰	۰	۰
مهر.....	۰	۰	۰	۰	۰	۰	۰
مهران.....	۸۹	۰	۰	۸۹	۸۹	۰	۰
مورموری.....	۲۲	۰	۰	۲۲	۲۲	۰	۰
موسیان.....	۱۲	۰	۰	۱۲	۱۲	۰	۰
میمه.....	۱۴	۰	۷	۷	۷	۰	۰

۸۴- پروانه‌های احداث ساختمان برحسب نوع اسکلت و مصالح عمده‌ی به‌کار رفته در ساختمان در نقاط شهری استان بوشهر:
۱۳۹۷

شهر	جمع	اسکلت فلزی	بتون آرمه	سایر			
				جمع	آجر و آهن	آجر و چوب	بلوک سیمانی
استان.....	۲۶۹۹	۱۷	۱۳۲۷	۱۳۵۵	۶۶۳	۵	۶۸۷
آب پخش	۷۳	۰	۰	۷۳	۰	۰	۷۳
آباد	۳۱	۰	۰	۳۱	۱۹	۰	۱۲
آبدان	۴۹	۰	۰	۴۹	۰	۰	۴۹
امام حسن	۱۷	۰	۵	۱۲	۹	۰	۳
انارستان	۲۸	۰	۳	۲۵	۷	۰	۱۸
اهرم	۷۹	۰	۱۵	۶۴	۶۴	۰	۰
بادوله	۱۷	۰	۱۵	۲	۲	۰	۰
برازجان	۲۲۹	۳	۷۱	۱۵۵	۱۳۵	۵	۱۵
بردخون	۴۴	۰	۳	۴۱	۹	۰	۳۲
بردستان	۷۰	۰	۷۰	۰	۰	۰	۰
بندر دیر	۱۶۳	۱	۱۶۲	۰	۰	۰	۰
بندر ديلم	۷۰	۴	۶۵	۱	۱	۰	۰
بندر ریگ	۳۲	۰	۰	۳۲	۲۴	۰	۸
بندرکنگان	۲۹۳	۰	۱۸۹	۱۰۴	۱۰۴	۰	۰
بندرگناوه	۲۵۱	۰	۴۴	۲۰۷	۲۰۷	۰	۰
بنک	۹۴	۰	۶	۸۸	۰	۰	۸۸
بهارستان	۰	۰	۰	۰	۰	۰	۰
بوشکان	۱۰	۰	۰	۱۰	۸	۰	۲
بوشهر	۳۱۴	۴	۳۱۰	۰	۰	۰	۰
بیدخون	۰	۰	۰	۰	۰	۰	۰
تنگ ارم	۱۸	۱	۱	۱۶	۱	۰	۱۵
جم	۵۹	۰	۵۸	۱	۰	۰	۱
چاه مبارک	۰	۰	۰	۰	۰	۰	۰
چغادک	۶۲	۱	۶۱	۰	۰	۰	۰

۸۴- پروانه‌های احداث ساختمان برحسب نوع اسکلت و مصالح عمده‌ی به‌کار رفته در ساختمان در نقاط شهری استان بوشهر: ۱۳۹۷ (دنباله)

شهر	جمع	اسکلت فلزی	بتون آرمه	سایر			سایر
				جمع	آجر و آهن	آجر و چوب	
خارک	۱۱	۲	۹	۰	۰	۰	۰
خورموج	۹۱	۰	۹۱	۰	۰	۰	۰
دالکی	۷	۰	۰	۶	۰	۱	۰
دلوار	۴۸	۰	۰	۴۸	۰	۰	۰
دوراهک	۴۸	۰	۰	۴۸	۰	۰	۰
ریز	۶۸	۰	۱۲	۵۶	۰	۰	۰
سعد آباد	۴۱	۰	۷	۳۴	۰	۱	۰
سیراف	۲۵	۰	۷	۱۸	۰	۰	۰
شبانکاره	۱۱۳	۱	۱	۱۱۱	۶۴	۰	۴۷
شنبه	۲	۰	۰	۲	۰	۰	۰
عالی شهر	۷۵	۰	۷۵	۰	۰	۰	۰
عسلویه	۳۵	۰	۳۵	۰	۰	۰	۰
کاکلی	۷۰	۰	۱	۶۹	۰	۰	۰
کلمه	۲۷	۰	۴	۲۳	۰	۰	۰
نخل تقی	۷	۰	۷	۰	۰	۰	۰
وحدتیه	۲۸	۰	۰	۲۸	۰	۰	۰

مرکز آمار ایران

۸۵- پروانه‌های احداث ساختمان برحسب نوع اسکلت و مصالح عمده‌ی به‌کار رفته در ساختمان در نقاط شهری استان تهران: ۱۳۹۷

شهر	جمع	اسکلت فلزی	بتون آرمه	سایر			
				جمع	آجر و آهن	آجر و چوب	بلوک سیمانی
استان.....	۱۵۱۱	۷۰۰۱	۳۱	۱۹	۰	۲	۰
آبسرد.....	۳۶	۱۷	۱۹	۰	۰	۰	۰
آبعلی.....	۱۲	۷	۵	۰	۰	۰	۰
احمد آباد مستوفی.....	۴	۱	۳	۰	۰	۰	۰
ارجمند.....	۲۱	۰	۸	۱۳	۰	۰	۰
اسلام شهر.....	۹۹۴	۷۰	۹۲۴	۰	۰	۰	۰
اندیشه.....	۱۹۲	۱	۱۹۰	۱	۰	۰	۰
باغستان.....	۴۸۳	۱۸۵	۲۹۷	۱	۰	۰	۰
باقرشهر.....	۹۶	۳۶	۶۰	۰	۰	۰	۰
بومهن.....	۱۰۳	۲۹	۷۴	۰	۰	۰	۰
پاکدشت.....	۵۶۷	۶۹	۴۹۸	۰	۰	۰	۰
پردیس.....	۳۲۰	۴۲	۲۷۸	۰	۰	۰	۰
پرند.....	۲۵۵	۸۸	۱۶۷	۰	۰	۰	۰
پیشوا.....	۱۰۹	۵	۱۰۴	۰	۰	۰	۰
تجریش.....	۰	۰	۰	۰	۰	۰	۰
تهران.....	۰	۰	۰	۰	۰	۰	۰
جوادآباد.....	۲۰	۲۰	۰	۰	۰	۰	۰
چهاردانگه.....	۷۷	۴	۷۳	۰	۰	۰	۰
حسن آباد.....	۲۰۹	۲۱	۱۸۸	۰	۰	۰	۰
دماوند.....	۳۸۶	۱۰۵	۲۸۱	۰	۰	۰	۰
رباطکریم.....	۲۶۷	۲۴	۲۴۳	۰	۰	۰	۰

۸۵- پروانه‌های احداث ساختمان برحسب نوع اسکلت و مصالح عمده‌ی به‌کار رفته در ساختمان در نقاط شهری استان تهران: ۱۳۹۷ (دنباله)

شهر	جمع	اسکلت فلزی	بتون آرمه	سایر			
				جمع	آجر و آهن	آجر و چوب	بلوک سیمانی
رودهن	۲۱۱	۲۸	۱۸۳
ری
شاهدشهر	۲۷	.	۲۷
شریف آباد	۱۰۴	۹	۹۵
شمشک	۸	۷	۱
شهریار	۵۶۱	۱۳	۵۴۸
صالحیه	۳۲۷	۴۵	۲۸۲
صباشهر	۶۵	۳	۶۲
صفادشت	۱۹۰	۷۳	۱۱۷
فردوسیه	۹۶	۱	۹۳	۲	.	.	۲
فرون اباد	۲۲	۶	۱۶
فشم	۷۲	۳۰	۴۲
فیروزکوه	۶۶	۷	۵۹
قدس	۶۲۸	۴۵	۵۸۳
قرچک	۴۰۹	۷۸	۳۲۸	۳	.	.	۳
قلعه نو
قیام دشت
کهریزک	۱۵۶	۳۴	۱۲۲
کیلان	۱۲۵	۳۵	۹۰
گلستان	۳۱۲	۸۵	۲۲۷
لواسان	۱۶۳	۱۵۸	۵
ملارد	۱۱۱	۱۹	۹۲
نسیم شهر	۲۷۷	۹۴	۱۸۳
نصیرشهر	۱۳۷	۳	۱۳۳	۱	.	.	۱
وحیدیه	۱۱۵	۳۳	۸۲
ورامین	۲۷۷	۵۸	۲۱۹

۸۶- پروانه‌های احداث ساختمان برحسب نوع اسکلت و مصالح عمده‌ی به‌کار رفته در ساختمان در نقاط شهری استان چهارمحال و بختیاری: ۱۳۹۷

شهر	جمع	اسکلت فلزی	بتون آرمه	سایر			سایر
				جمع	آجر و آهن	آجر و چوب	
استان.....	۱۴۷۰	۵	۱۲۶۹	۱۹۶	۱۹۶	۰	۰
آلونی.....	۲۲	۰	۲۲	۰	۰	۰	۰
اردل.....	۴	۰	۴	۰	۰	۰	۰
باباحیدر.....	۲۰	۰	۲۰	۰	۰	۰	۰
بازفت.....	۱۰	۱	۷	۲	۲	۰	۰
بروجن.....	۱۹۲	۱	۱۹۱	۰	۰	۰	۰
بلداجی.....	۳۹	۰	۳۹	۰	۰	۰	۰
بن.....	۴۲	۰	۰	۴۲	۴۲	۰	۰
پردنجان.....	۱۵	۰	۱۵	۰	۰	۰	۰
جونقان.....	۱۶	۰	۱۶	۰	۰	۰	۰
چلگرد.....	۳۱	۰	۳۱	۰	۰	۰	۰
چلیچه.....	۹	۰	۸	۱	۱	۰	۰
دستنا.....	۶	۰	۶	۰	۰	۰	۰
دشتک.....	۱	۰	۰	۱	۱	۰	۰
سامان.....	۲۷	۰	۲۷	۰	۰	۰	۰
سرخون.....	۷	۰	۶	۱	۱	۰	۰
سردشت.....	۱۳	۰	۶	۷	۷	۰	۰
سفیددشت.....	۹	۰	۹	۰	۰	۰	۰
سودجان.....	۱۹	۰	۱۹	۰	۰	۰	۰
سورشجان.....	۲۰	۰	۲	۱۸	۱۸	۰	۰
شلمزار.....	۱۹	۰	۱۹	۰	۰	۰	۰
شهرکرد.....	۳۶۵	۰	۳۶۵	۰	۰	۰	۰
صمصامی.....	۱	۰	۱	۰	۰	۰	۰
طاقانک.....	۷	۰	۲	۵	۵	۰	۰
فارسان.....	۸۹	۰	۳	۸۶	۸۶	۰	۰

۸۶- پروانه‌های احداث ساختمان برحسب نوع اسکلت و مصالح عمده‌ی به‌کار رفته در ساختمان در نقاط شهری استان چهارمحال و بختیاری: ۱۳۹۷ (دنباله)

شهر	جمع	اسکلت فلزی	بتون آرمه	سایر				
				جمع	آجر و آهن	آجر و چوب	بلوک سیمانی	سایر
فرادبند	۱۶	۰	۱۶	۰	۰	۰	۰	۰
فرخ شهر	۹۲	۲	۹۰	۰	۰	۰	۰	۰
فیل اباد	۰	۰	۰	۰	۰	۰	۰	۰
کیان	۳۵	۰	۳۵	۰	۰	۰	۰	۰
کاج	۷	۰	۲	۵	۵	۰	۰	۰
گندمان	۱۵	۰	۱۵	۰	۰	۰	۰	۰
گهرو	۲۱	۰	۰	۲۱	۲۱	۰	۰	۰
گوجان	۶	۰	۶	۰	۰	۰	۰	۰
لردگان	۸۵	۰	۸۵	۰	۰	۰	۰	۰
مال خلیفه	۴۴	۰	۴۴	۰	۰	۰	۰	۰
منج	۳	۰	۳	۰	۰	۰	۰	۰
ناغان	۱۷	۰	۱۷	۰	۰	۰	۰	۰
نافچ	۱۶	۰	۱۰	۶	۶	۰	۰	۰
نقنه	۳۹	۱	۳۸	۰	۰	۰	۰	۰
هارونی	۱۶	۰	۱۵	۱	۱	۰	۰	۰
هفشجان	۴۰	۰	۴۰	۰	۰	۰	۰	۰
هوره	۰	۰	۰	۰	۰	۰	۰	۰
وردنجان	۳۵	۰	۳۵	۰	۰	۰	۰	۰
یان چشمه	۰	۰	۰	۰	۰	۰	۰	۰

مرکز آمار ایران

۸۷- پروانه‌های احداث ساختمان برحسب نوع اسکلت و مصالح عمده‌ی به‌کار رفته در ساختمان در نقاط شهری استان خراسان جنوبی: ۱۳۹۷

شهر	جمع	اسکلت فلزی	بتون آرمه	سایر			سایر
				جمع	آجر و آهن	آجر و چوب	
استان.....	۱۸۲۸	۱۲۸۹	۴۲۳	۱۱۶	۷۲	۴۴	۰
آبیز.....	۰	۰	۰	۰	۰	۰	۰
آرین شهر.....	۱۰	۱۰	۰	۰	۰	۰	۰
آیسک.....	۸	۶	۲	۰	۰	۰	۰
ارسک.....	۳	۲	۱	۰	۰	۰	۰
اسدیه.....	۳	۳	۰	۰	۰	۰	۰
اسفدن.....	۳۲	۳۲	۰	۰	۰	۰	۰
اسلامیه.....	۲۲	۱۳	۹	۰	۰	۰	۰
بشرویه.....	۴۸	۵	۴۳	۰	۰	۰	۰
بیرجند.....	۵۴۴	۵۲۸	۱۶	۰	۰	۰	۰
حاجی آباد.....	۸۴	۸۴	۰	۰	۰	۰	۰
خضری دشت بیاض.....	۱۵	۱۵	۰	۰	۰	۰	۰
خوسف.....	۱۴	۱۴	۰	۰	۰	۰	۰
درح.....	۰	۰	۰	۰	۰	۰	۰
دیھوک.....	۱۵	۷	۱	۷	۷	۰	۰
زھان.....	۰	۰	۰	۰	۰	۰	۰
سرایان.....	۶۳	۳۴	۲۹	۰	۰	۰	۰
سربیشه.....	۲۰	۲۰	۰	۰	۰	۰	۰
سه قلعه.....	۱۰	۹	۱	۰	۰	۰	۰
شوسف.....	۵	۳	۲	۰	۰	۰	۰
طیس.....	۳۷۲	۸۶	۱۹۱	۹۵	۵۱	۴۴	۰
طیس مسینا.....	۰	۰	۰	۰	۰	۰	۰
عشق آباد.....	۲۰	۶	۱	۱۳	۱۳	۰	۰
فردوس.....	۱۶۸	۷۱	۹۶	۱	۱	۰	۰
قائن.....	۳۰۰	۲۹۹	۱	۰	۰	۰	۰
قھستان.....	۴	۳	۱	۰	۰	۰	۰
گزیک.....	۳	۲	۱	۰	۰	۰	۰
محمدشهر.....	۰	۰	۰	۰	۰	۰	۰
مود.....	۱۲	۱۱	۱	۰	۰	۰	۰
نھندان.....	۴۷	۲۰	۲۷	۰	۰	۰	۰
نیمبلوک.....	۶	۶	۰	۰	۰	۰	۰

۸۸- پروانه‌های احداث ساختمان برحسب نوع اسکلت و مصالح عمده‌ی به‌کار رفته در ساختمان در نقاط شهری استان خراسان رضوی: ۱۳۹۷

شهر	جمع	اسکلت فلزی	بتون آرمه	سایر			
				جمع	آجر و آهن	آجر و چوب	بلوک سیمانی
استان.....	۹۳۳۶	۱۲۹۶	۹۳۳	۱۰۷	۱۰۷	.	.
احمدآبادصورت.....	۲	۲
انابد.....	۹	۹
باجگیران.....	۱	۱
باخرز.....	۲۰	۲۰
بار.....
بایک.....	۲	۲
بجستان.....	۴۱	۳۳	۸
بردسکن.....	۱۴۶	۱۳۶	۱۰
بیدخت.....	۱۷	۱۵	۲
تایباد.....	۵۱	۵۱
ترت جام.....	۴۴۲	۳۵۲	۷	۸۳	۸۳	.	.
ترت حیدریه.....	۲۵۷	۲۵۷
جفتائ.....	۶۸	۲۶	۴۲
جنگل.....	۶۰	۶۰
چاپشلو.....	۱۰	۱۰
چکنه.....	۱۲	۱۲
چناران.....	۲۴۴	۲۴۴
حکم آباد.....
خرو.....	۶۲	۳۴	۲۸
خلیل آباد.....	۷۸	۷۷	۱
خواف.....	۶۴	۶۲	۲
داورزن.....	۱۷	۱۵	۲
درگز.....	۱۵۳	۱۵۳
درود.....	۱۱	۱۱

۸۸- پروانه‌های احداث ساختمان برحسب نوع اسکلت و مصالح عمده‌ی به‌کار رفته در ساختمان در نقاط شهری استان خراسان رضوی: ۱۳۹۷ (دنباله)

شهر	جمع	اسکلت فلزی	بتون آرمه	سایر			سایر
				جمع	آجر و آهن	آجر و چوب	
دولت آباد	۱۰۶	۱۰۶	۰	۰	۰	۰	۰
رباط سنگ	۸	۸	۰	۰	۰	۰	۰
رشتخوار	۳۷	۳۷	۰	۰	۰	۰	۰
رضویه	۴۵	۴۴	۱	۰	۰	۰	۰
روداب	۱۹	۱۹	۰	۰	۰	۰	۰
ریواده	۰	۰	۰	۰	۰	۰	۰
ریوش	۴۶	۴۶	۰	۰	۰	۰	۰
سبزوار	۳۷۷	۳۶۸	۹	۰	۰	۰	۰
سرخس	۳۵	۰	۳۵	۰	۰	۰	۰
سفیدسنگ	۱۵	۱۵	۰	۰	۰	۰	۰
سلامی	۲۹	۲۹	۰	۰	۰	۰	۰
سلطان آباد	۲۶	۲۵	۱	۰	۰	۰	۰
سمیع آباد	۰	۰	۰	۰	۰	۰	۰
سنگان	۴۹	۳۹	۱۰	۰	۰	۰	۰
شادمهر	۵	۴	۰	۱	۰	۰	۱
شاندیز	۲۰۰	۲۰۰	۰	۰	۰	۰	۰
ششتمد	۳	۳	۰	۰	۰	۰	۰
شهرآباد	۹	۹	۰	۰	۰	۰	۰
شهرزو	۲۵	۲۴	۱	۰	۰	۰	۰
صالح آباد	۳۰	۲۷	۳	۰	۰	۰	۰
طرقبه	۱۴۵	۰	۱۴۵	۰	۰	۰	۰
عشق آباد	۱۲	۱۲	۰	۰	۰	۰	۰
فرهادگرد	۶۶	۴۹	۴	۱۳	۰	۰	۱۳
فریمان	۲۶۷	۱۸۶	۸۱	۰	۰	۰	۰
فیروزه	۲۲	۱۸	۴	۰	۰	۰	۰

۸۸- پروانه‌های احداث ساختمان برحسب نوع اسکلت و مصالح عمده‌ی به‌کار رفته در ساختمان در نقاط شهری استان خراسان رضوی: ۱۳۹۷ (دنباله)

شهر	جمع	اسکلت فلزی	بتون آرمه	سایر			سایر
				جمع	آجر و آهن	آجر و چوب	
فیض آباد	۶۹	۶۹	۰	۰	۰	۰	۰
قاسم آباد	۲۷	۱۴	۱۰	۳	۰	۰	۰
قدمگاه	۲۰	۱۷	۳	۰	۰	۰	۰
قلندرآباد	۱۴	۸	۰	۶	۰	۰	۰
قوچان	۳۷۶	۳۳۸	۳۸	۰	۰	۰	۰
کاخک	۲۱	۲۱	۰	۰	۰	۰	۰
کاریز	۸	۸	۰	۰	۰	۰	۰
کاشمر	۲۹۵	۲۹۲	۳	۰	۰	۰	۰
کدکن	۲۷	۲۶	۱	۰	۰	۰	۰
کلات	۱۹	۱۹	۰	۰	۰	۰	۰
کندر	۳۳	۳۲	۱	۰	۰	۰	۰
گلبهار	۲۷۳	۲۶۷	۶	۰	۰	۰	۰
گلمکان	۳۸	۳۷	۱	۰	۰	۰	۰
گناباد	۳۰۳	۲۵۵	۴۸	۰	۰	۰	۰
لطف آباد	۸	۸	۰	۰	۰	۰	۰
مزدآوند	۷	۷	۰	۰	۰	۰	۰
مشکان	۰	۰	۰	۰	۰	۰	۰
مشهد	۳۶۹۵	۳۵۸۷	۱۰۸	۰	۰	۰	۰
مشهدریزه	۱۱	۱۱	۰	۰	۰	۰	۰
ملک آباد	۲۹	۲۹	۰	۰	۰	۰	۰
نشتیفان	۲۲	۲۲	۰	۰	۰	۰	۰
نصرآباد	۲۳	۲۳	۰	۰	۰	۰	۰
نقاب	۶۱	۶۱	۰	۰	۰	۰	۰
نوخندان	۵	۴	۱	۰	۰	۰	۰
نیشابور	۵۷۶	۲۶۲	۳۱۴	۰	۰	۰	۰
نیل شهر	۱۲	۱۱	۰	۱	۰	۰	۰
همت آباد	۸	۸	۰	۰	۰	۰	۰
یونسی	۱۳	۱۰	۳	۰	۰	۰	۰

۸۹- پروانه‌های احداث ساختمان برحسب نوع اسکلت و مصالح عمده‌ی به‌کار رفته در ساختمان در نقاط شهری استان خراسان شمالی: ۱۳۹۷

شهر	جمع	اسکلت فلزی	بتون آرمه	سایر			سایر
				جمع	آجر و آهن	آجر و چوب	
استان.....	۲۵۲۷	۱۲۹	۲۳۳۰	۶۸	۶۶	۱	۰
آشخانه.....	۲۲۴	۷	۲۱۶	۱	۱	۰	۰
آوا.....	۲۳	۶	۱۳	۴	۴	۰	۰
اسفراین.....	۳۰۶	۱۴	۲۹۲	۰	۰	۰	۰
ایور.....	۲۷	۲	۲۵	۰	۰	۰	۰
بجنورد.....	۱۰۸۷	۲۲	۱۰۵۷	۸	۷	۱	۰
پیش قلعه.....	۳۷	۷	۲۸	۲	۱	۱	۰
تیتکانلو.....	۱۶	۲	۱۴	۰	۰	۰	۰
جاجرم.....	۸۲	۰	۴۳	۳۹	۳۹	۰	۰
چناران شهر.....	۱۰	۰	۱۰	۰	۰	۰	۰
حصار گرمخان.....	۲	۱	۱	۰	۰	۰	۰
درق.....	۵۲	۰	۵۲	۰	۰	۰	۰
راز.....	۲۱	۳	۱۸	۰	۰	۰	۰
زیارت.....	۷	۰	۷	۰	۰	۰	۰
سنخواست.....	۱۴	۰	۱۴	۰	۰	۰	۰
شوقان.....	۲۵	۲	۲۳	۰	۰	۰	۰
شیروان.....	۴۴۲	۴۸	۳۹۴	۰	۰	۰	۰
صفی آباد.....	۴۲	۹	۳۳	۰	۰	۰	۰
غلامان.....	۰	۰	۰	۰	۰	۰	۰
فاروج.....	۴۱	۵	۲۷	۹	۹	۰	۰
قاضی.....	۹	۰	۵	۴	۴	۰	۰
قوشخانه.....	۱	۰	۱	۰	۰	۰	۰
گرمه.....	۴۹	۰	۴۸	۱	۱	۰	۰
لوجلی.....	۱۰	۱	۹	۰	۰	۰	۰
یکه سعود.....	۰	۰	۰	۰	۰	۰	۰

اطلاعات پروانه‌های ساختمانی صادرشده توسط شهرداری‌های کشور - ۱۳۹۷

۹۰- پروانه‌های احداث ساختمان برحسب نوع اسکلت و مصالح عمده‌ی به‌کار رفته در ساختمان در نقاط شهری استان خوزستان: ۱۳۹۷

شهر	جمع	اسکلت فلزی	بتون آرمه	سایر			سایر
				جمع	آجر و آهن	آجر و چوب	
استان.....	۶۹۳۲	۵۳۲	۲۱۲۸	۴۲۶۲	۴۱۶۸	۵	۱۹
آبادان.....	۳۹۴	۵۵	۴۶	۲۹۳	۲۹۳	۰	۰
آبژدان.....	۱۱	۰	۱	۱۰	۱۰	۰	۰
آزادی.....	۱۲	۱	۳	۸	۸	۰	۰
آغاچاری.....	۶	۰	۰	۶	۶	۰	۰
ابوحمیظه.....	۱۸	۱	۰	۱۷	۱۷	۰	۰
اروندکنار.....	۴۱	۰	۰	۴۱	۴۱	۰	۰
الهایی.....	۱۴	۱	۰	۱۳	۱۳	۰	۰
الوان.....	۲۶	۶	۴	۱۶	۱۶	۰	۰
امیدیه.....	۸۹	۳	۴۷	۳۹	۳۹	۰	۰
اندیمشک.....	۳۲۴	۳۶	۳۵	۲۵۳	۲۵۳	۰	۰
اهواز.....	۱۴۶۳	۵۴	۷۸۴	۶۲۵	۶۲۲	۱	۲
ایذه.....	۱۸۶	۲	۱۸۳	۱	۰	۱	۰
باغ ملک.....	۴۸	۴	۱۸	۲۶	۲۵	۰	۱
بستان.....	۵۶	۰	۰	۵۶	۵۶	۰	۰
بندرامام خمینی.....	۱۸۵	۴۷	۱۰۳	۳۵	۳۲	۲	۱
بندرماهشهر.....	۲۳۰	۵۱	۱۰۳	۷۶	۷۶	۰	۰
بهبهان.....	۵۶۳	۱۴۳	۳۳	۳۸۷	۳۸۷	۰	۰
بیدروبه.....	۱	۰	۰	۱	۱	۰	۰
ترکالکی.....	۱۹	۰	۱۹	۰	۰	۰	۰
تشان.....	۶۵	۰	۰	۶۵	۶۴	۰	۱
جایزان.....	۲۰	۰	۲	۱۸	۱۸	۰	۰
جنت مکان.....	۲۲	۰	۲۲	۰	۰	۰	۰
جولکی.....	۰	۰	۰	۰	۰	۰	۰
چغامیش.....	۱۹	۰	۲	۱۷	۱۷	۰	۰

۹۰- پروانه‌های احداث ساختمان برحسب نوع اسکلت و مصالح عمده‌ی به‌کار رفته در ساختمان در نقاط شهری استان خوزستان:
۱۳۹۷ (دنباله)

شهر	جمع	اسکلت فلزی	بتون آرمه	سایر			سایر
				جمع	آجر و آهن	آجر و چوب	
چم گلک	۰	۰	۰	۰	۰	۰	۰
چمران	۱۷	۰	۷	۱۰	۵	۵	۰
چوبیده	۲۰	۰	۰	۲۰	۰	۰	۰
حر	۲۵	۰	۰	۲۵	۰	۰	۰
حسینیه	۴	۰	۰	۴	۰	۰	۰
حمزه	۲۲	۰	۰	۲۲	۰	۰	۰
حمیدیه	۶۷	۰	۰	۶۷	۰	۰	۰
خرمشهر	۳۱۴	۶۶	۷	۲۴۰	۱	۰	۰
خنافره	۲۰	۰	۰	۲۰	۰	۰	۰
دارخوین	۷	۰	۰	۷	۰	۰	۰
دزفول	۴۶۶	۲۴	۱۲۹	۳۱۳	۰	۰	۰
دهدز	۲۸	۰	۱	۲۷	۰	۰	۰
رامشیر	۷۹	۰	۳	۷۶	۰	۰	۰
رامهرمز	۲۹۱	۰	۲۹۱	۰	۰	۰	۰
رفیع	۰	۰	۰	۰	۰	۰	۰
رود زرد ماشین	۰	۰	۰	۰	۰	۰	۰
زاووت	۰	۰	۰	۰	۰	۰	۰
زهره	۱۳	۰	۰	۱۳	۰	۰	۰
سالند	۲۵	۴	۲۱	۰	۰	۰	۰
سرداران	۹	۰	۱	۸	۰	۰	۰
سردشت	۱۱	۰	۲	۹	۰	۰	۰
سلطان آباد	۰	۰	۰	۰	۰	۰	۰
سماله	۳	۰	۱	۲	۰	۰	۰
سوسنگرد	۱۹۲	۷	۸	۱۷۷	۰	۰	۰
سیاه منصور	۱۰	۰	۲	۸	۰	۰	۰

۹۰- پروانه‌های احداث ساختمان برحسب نوع اسکلت و مصالح عمده‌ی به‌کار رفته در ساختمان در نقاط شهری استان خوزستان: ۱۳۹۷ (دنباله)

شهر	جمع	اسکلت فلزی	بتون آرمه	سایر			سایر
				جمع	آجر و آهن	آجر و چوب	
شادگان	۵۹	۰	۳	۵۶	۳	۰	۵۳
شاوور	۶	۰	۰	۶	۶	۰	۰
شرافت	۲۰	۰	۱	۱۹	۱۹	۰	۰
شمس آباد	۳۷	۰	۲	۳۵	۳۵	۰	۰
شهر امام	۱۰	۰	۰	۱۰	۱۰	۰	۰
شهیون	۰	۰	۰	۰	۰	۰	۰
شوش	۹۶	۱	۱۷	۷۸	۷۷	۱	۰
شوشتر	۱۵۷	۱۰	۸۳	۶۴	۶۴	۰	۰
شیبان	۱۰۹	۲	۰	۱۰۷	۱۰۷	۰	۰
صالح شهر	۸	۰	۱	۷	۷	۰	۰
صفی آباد	۱۴	۰	۰	۱۴	۱۴	۰	۰
سیدون	۶۸	۰	۰	۶۸	۶۷	۱	۰
عنبر	۰	۰	۰	۰	۰	۰	۰
فتح المبین	۱۸	۰	۱	۱۷	۱۷	۰	۰
قلعه تل	۷۵	۱	۴	۷۰	۷۰	۰	۰
قلعه خواجه	۹	۰	۹	۰	۰	۰	۰
کوت سیدنعیم	۰	۰	۰	۰	۰	۰	۰
کوت عبدالله	۱۴۰	۱۰	۸	۱۲۲	۱۲۲	۰	۰
گتوند	۷۸	۱	۳۹	۳۸	۳۸	۰	۰
گلگیر	۰	۰	۰	۰	۰	۰	۰
گوریه	۱۳	۰	۰	۱۳	۱۳	۰	۰
لالی	۶۴	۰	۰	۶۴	۶۴	۰	۰
مسجد سلیمان	۳۶	۱	۳۵	۰	۰	۰	۰
مشراکه	۳	۰	۰	۳	۳	۰	۰
مقاومت	۰	۰	۰	۰	۰	۰	۰

۹۰- پروانه‌های احداث ساختمان برحسب نوع اسکلت و مصالح عمده‌ی به‌کار رفته در ساختمان در نقاط شهری استان خوزستان: ۱۳۹۷ (دنباله)

شهر	جمع	اسکلت فلزی	بتون آرمه	سایر				
				جمع	آجر و آهن	آجر و چوب	بلوک سیمانی	سایر
ملاثانی	۱۵۵	۰	۳۸	۱۱۷	۹۳	۰	۲۴	۰
منصوریه	۲۶	۱	۱	۲۴	۲۴	۰	۰	۰
میانرود	۳۲	۰	۱	۳۱	۳۱	۰	۰	۰
میداود	۵۸	۰	۳	۵۵	۵۵	۰	۰	۰
مینوشهر	۳۵	۰	۰	۳۵	۳۵	۰	۰	۰
هفتگل	۳۴	۰	۰	۳۴	۳۴	۰	۰	۰
هندیجان	۵۸	۰	۱	۵۷	۵۷	۰	۰	۰
هويزه	۵۰	۰	۰	۵۰	۵۰	۰	۰	۰
ویس	۱۹	۰	۳	۱۶	۱۶	۰	۰	۰

مرکز آمار ایران

۹۱- پروانه‌های احداث ساختمان برحسب نوع اسکلت و مصالح عمده‌ی به‌کار رفته در ساختمان در نقاط شهری استان زنجان:

۱۳۹۷

شهر	جمع	اسکلت فلزی	بتون آرمه	سایر			
				جمع	آجر و آهن	آجر و چوب	بلوک سیمانی
استان.....	۲۸۵۵	۱۰۵	۲۵۵۰	۲۰۰	۱۹۹	۱	۰
آب بر	۷۴	۳	۷۰	۱	۱	۰	۰
ابه‌ر	۴۹۵	۱۰	۴۸۴	۱	۱	۰	۰
ارمغانخانه	۸	۰	۶	۲	۲	۰	۰
چورزق	۳۰	۱	۲۹	۰	۰	۰	۰
حلب	۵	۰	۱	۴	۳	۱	۰
خرمدره	۱۹۲	۳۷	۱۵۵	۰	۰	۰	۰
دندی	۴۱	۳	۱۲	۲۶	۲۶	۰	۰
زرین آباد	۱۵	۰	۴	۱۱	۱۱	۰	۰
زرین رود	۳۲	۷	۱۱	۱۴	۱۴	۰	۰
زنجان	۱۴۷۱	۷	۱۴۵۸	۶	۶	۰	۰
سجاس	۵۴	۰	۱	۵۳	۵۳	۰	۰
سلطانیه	۵۴	۰	۱۷	۳۷	۳۷	۰	۰
سهرورد	۱۴	۵	۵	۴	۴	۰	۰
صایین قلعه	۲۱	۱	۱۷	۳	۳	۰	۰
قیدار	۲۰۸	۱	۲۰۷	۰	۰	۰	۰
کرسف	۲۸	۸	۸	۱۲	۱۲	۰	۰
گرماب	۲۲	۳	۶	۱۳	۱۳	۰	۰
ماه نشان	۳۴	۱	۲۱	۱۲	۱۲	۰	۰
نوربهار	۱۶	۸	۷	۱	۱	۰	۰
نیک پی	۰	۰	۰	۰	۰	۰	۰
هیدج	۴۱	۱۰	۳۱	۰	۰	۰	۰

۹۲- پروانه‌های احداث ساختمان برحسب نوع اسکلت و مصالح عمده‌ی به‌کار رفته در ساختمان در نقاط شهری استان سمنان: ۱۳۹۷

شهر	جمع	اسکلت فلزی	بتون آرمه	سایر			
				جمع	آجر و آهن	آجر و چوب	بلوک سیمانی
استان.....	۱۷۹۱	۴۳	۱۶۹۹	۴۹	۴۲	۱	۶
آرادان.....	۲۰	۰	۲۰	۰	۰	۰	۰
امیریه.....	۱۴	۲	۱۱	۱	۱	۰	۰
ایوانکی.....	۱۲	۱	۱۱	۰	۰	۰	۰
بسطام.....	۴۳	۰	۳۵	۸	۰	۰	۰
بیارجمند.....	۸	۳	۴	۱	۱	۰	۰
دامغان.....	۱۷۴	۲۴	۱۲۶	۲۴	۱۹	۰	۵
درجزین.....	۳۴	۰	۳۴	۰	۰	۰	۰
دیباچ.....	۳۷	۰	۳۷	۰	۰	۰	۰
رودیان.....	۶	۰	۶	۰	۰	۰	۰
سرخه.....	۲۴	۰	۲۴	۰	۰	۰	۰
سمنان.....	۴۱۵	۲	۴۱۳	۰	۰	۰	۰
شاهرود.....	۴۵۴	۶	۴۳۹	۹	۷	۱	۱
شهمیرزاد.....	۱۱۴	۰	۱۱۴	۰	۰	۰	۰
کلاته خنج.....	۲۲	۱	۲۱	۰	۰	۰	۰
کلاته.....	۷	۰	۶	۱	۱	۰	۰
کهن آباد.....	۲	۰	۲	۰	۰	۰	۰
گرمسار.....	۳۲۴	۲	۳۲۲	۰	۰	۰	۰
مجن.....	۷	۲	۵	۰	۰	۰	۰
مهدئ شهر.....	۵۹	۰	۵۹	۰	۰	۰	۰
میامی.....	۱۵	۰	۱۰	۵	۵	۰	۰

مرکز آمار ایران

۹۳- پروانه‌های احداث ساختمان برحسب نوع اسکلت و مصالح عمده‌ی به‌کار رفته در ساختمان در نقاط شهری استان سیستان و بلوچستان: ۱۳۹۷

شهر	جمع	اسکلت فلزی	بتون آرمه	سایر			
				جمع	آجر و آهن	آجر و چوب	بلوک سیمانی
استان.....	۲۳۷۳	۳۲۲	۱۳۲۷	۷۲۴	۷۰۶	۲	۱۶
آشار.....	۰	۰	۰	۰	۰	۰	۰
ادیمی.....	۱۳	۰	۱۳	۰	۰	۰	۰
اسپکه.....	۲۶	۰	۲۶	۰	۰	۰	۰
ایران شهر.....	۲۸۵	۹	۶۲	۲۱۴	۲۱۴	۰	۰
بزمان.....	۱	۰	۱	۰	۰	۰	۰
بمپور.....	۳۶	۰	۳۵	۱	۰	۰	۱
بنت.....	۸	۰	۷	۱	۰	۰	۱
بنجار.....	۸	۰	۶	۲	۲	۰	۰
پارود.....	۰	۰	۰	۰	۰	۰	۰
پلان.....	۰	۰	۰	۰	۰	۰	۰
پیشین.....	۳۴	۰	۳۳	۱	۱	۰	۰
جالق.....	۵	۰	۵	۰	۰	۰	۰
چابهار.....	۲۹۱	۱	۲۹۰	۰	۰	۰	۰
چگرد.....	۰	۰	۰	۰	۰	۰	۰
خاش.....	۴۰	۰	۴۰	۰	۰	۰	۰
ده رییس.....	۰	۰	۰	۰	۰	۰	۰
دوست محمد.....	۳	۰	۲	۱	۱	۰	۰
راسک.....	۴	۰	۴	۰	۰	۰	۰
ریگ ملک.....	۰	۰	۰	۰	۰	۰	۰
زابل.....	۲۴۶	۱۴۸	۴۹	۴۹	۴۹	۰	۰
زاهدان.....	۱۰۸۴	۱۵۶	۵۹۲	۳۳۶	۳۲۲	۲	۱۲
زرآباد.....	۱	۰	۰	۱	۱	۰	۰
زهک.....	۲۰	۵	۱۵	۰	۰	۰	۰
ساربوک.....	۰	۰	۰	۰	۰	۰	۰

۹۳- پروانه‌های احداث ساختمان برحسب نوع اسکلت و مصالح عمده‌ی به‌کار رفته در ساختمان در نقاط شهری استان سیستان و بلوچستان: ۱۳۹۷ (دنباله)

شهر	جمع	اسکلت فلزی	بتون آرمه	سایر			سایر
				جمع	آجر و آهن	آجر و چوب	
سراوان	۲۵	۰	۰	۲۵	۰	۰	۰
سرباز	۵	۰	۵	۰	۰	۰	۰
سوران	۸	۱	۱	۶	۰	۰	۰
سیرکان	۰	۰	۰	۰	۰	۰	۰
شهرک سرچنگل	۰	۰	۰	۰	۰	۰	۰
شهرک علی اکبر	۳	۰	۰	۳	۰	۰	۰
فنوج	۱۸	۰	۱۶	۲	۰	۰	۰
قرقری	۰	۰	۰	۰	۰	۰	۰
قصرقند	۲۱	۰	۲۱	۰	۰	۰	۰
کنارک	۲۵	۰	۲۵	۰	۰	۰	۰
کتیج	۰	۰	۰	۰	۰	۰	۰
گشت	۳	۰	۱	۲	۰	۰	۰
گلمورتی	۱۸	۱	۱۲	۵	۰	۲	۰
محمدان	۵۴	۰	۲۱	۳۳	۰	۰	۰
محمدآباد	۰	۰	۰	۰	۰	۰	۰
محمدی	۱۰	۰	۱۰	۰	۰	۰	۰
مهرستان	۷	۰	۵	۲	۰	۰	۰
میرجاوه	۱۵	۰	۰	۱۵	۰	۰	۰
نصرت آباد	۰	۰	۰	۰	۰	۰	۰
نگور	۱	۰	۱	۰	۰	۰	۰
نوک آباد	۲۷	۰	۲	۲۵	۰	۰	۰
نیک شهر	۲۷	۱	۲۶	۰	۰	۰	۰
هیدوچ	۱	۰	۱	۰	۰	۰	۰

۹۴- پروانه‌های احداث ساختمان برحسب نوع اسکلت و مصالح عمده‌ی به‌کار رفته در ساختمان در نقاط شهری استان فارس:

۱۳۹۷

شهر	جمع	اسکلت فلزی	بتون آرمه	سایر			سایر
				جمع	آجر و آهن	آجر و چوب	
استان	۹۱۴۳	۲۴۱	۲۹۴۸	۵۹۵۴	۵۹۰۶	۴۱	۰
آباده	۲۵۶	۰	۷۱	۱۸۵	۱۸۵	۰	۰
آباده طشک	۲۱	۳	۰	۱۸	۱۸	۰	۰
ارد	۰	۰	۰	۰	۰	۰	۰
اردکان	۷۹	۱	۲۶	۵۲	۵۲	۰	۰
ارسنجان	۹۸	۴	۹	۸۵	۸۵	۰	۰
استهبان	۱۹۵	۰	۵۵	۱۴۰	۱۴۰	۰	۰
اسیر	۱۹	۰	۲	۱۷	۱۷	۰	۰
اشکنان	۴۹	۰	۴	۴۵	۴۵	۰	۰
افزر	۱۶	۰	۱	۱۵	۱۵	۰	۰
اقلید	۸۰	۱	۱۷	۶۲	۲۶	۳۶	۰
امام شهر	۳۵	۰	۵	۳۰	۳۰	۰	۰
اهل	۳۴	۰	۱	۳۳	۳۳	۰	۰
اوز	۸۳	۰	۵۵	۲۸	۲۸	۰	۰
ایچ	۳۷	۰	۱	۳۶	۳۶	۰	۰
ایزدخواست	۱۴	۰	۰	۱۴	۱۴	۰	۰
باب انار	۴۴	۰	۴	۴۰	۴۰	۰	۰
بابامیر	۱	۰	۰	۱	۱	۰	۰
بالاده	۱۰	۰	۰	۱۰	۱۰	۰	۰
بنارویه	۳۰	۰	۱	۲۹	۲۹	۰	۰
بهمن	۱۸	۰	۲	۱۶	۱۶	۰	۰
بوانات	۲۷	۰	۰	۲۷	۲۷	۰	۰
بیرم	۴۴	۰	۲	۴۲	۴۲	۰	۰
بیضا	۴۳	۱	۵	۳۷	۳۷	۰	۰
جنت شهر	۶۴	۰	۳	۶۱	۶۱	۰	۰

۹۴- پروانه‌های احداث ساختمان برحسب نوع اسکلت و مصالح عمده‌ی به‌کار رفته در ساختمان در نقاط شهری استان فارس: ۱۳۹۷ (دنباله)

شهر	جمع	اسکلت فلزی	بتون آرمه	سایر			سایر
				جمع	آجر و آهن	آجر و چوب	
جهرم	۳۳۸	۱	۱۲۴	۲۱۳	۰	۰	۰
جویم	۴۵	۰	۱۶	۲۹	۰	۰	۰
چاه ورز	۰	۰	۰	۰	۰	۰	۰
حاجی آباد	۷۱	۱	۱	۶۹	۰	۰	۰
حسامی	۹	۰	۱	۸	۰	۰	۰
حسن اباد	۸	۰	۰	۸	۰	۰	۰
خانه زنیان	۲۹	۰	۸	۲۱	۰	۰	۰
خانیمن	۴	۰	۲	۲	۰	۰	۰
خاوران	۱۴	۰	۱	۱۳	۰	۰	۰
خرامه	۵۳	۱	۴	۴۸	۰	۰	۰
خشت	۳۹	۱	۹	۲۹	۰	۰	۰
خنج	۱۳۴	۱	۹۸	۳۵	۰	۰	۰
خور	۳۹	۰	۲۵	۱۴	۰	۰	۰
خوزی	۱۰	۰	۱	۹	۰	۰	۰
خومه زار	۳۶	۰	۵	۳۱	۰	۰	۰
داراب	۱۹۷	۷	۳۶	۱۵۴	۰	۰	۰
داریان	۹	۰	۱	۸	۰	۰	۰
دبیران	۳۰	۰	۰	۳۰	۰	۰	۰
دژکرد	۱۱	۰	۰	۱۱	۰	۰	۰
دهرم	۲۲	۰	۲	۲۰	۰	۰	۰
دوبرجی	۴	۰	۰	۴	۰	۰	۰
دوزه	۳۲	۰	۱۶	۱۶	۰	۰	۰
رامجرد	۸	۰	۲	۶	۰	۰	۰
رستاق	۰	۰	۰	۰	۰	۰	۰
رونیز	۳۶	۰	۲	۳۴	۰	۰	۰

۹۴- پروانه‌های احداث ساختمان برحسب نوع اسکلت و مصالح عمده‌ی به کار رفته در ساختمان در نقاط شهری استان فارس: ۱۳۹۷ (دنباله)

شهر	جمع	اسکلت فلزی	بتون آرمه	سایر			سایر
				جمع	آجر و آهن	آجر و چوب	
زاهدشهر	۱۸	۰	۰	۱۸	۰	۰	۰
زرقان	۸۵	۱	۱۷	۶۷	۰	۰	۰
سده	۱۹	۰	۱	۱۸	۰	۰	۰
سروستان	۹۲	۲	۵	۸۵	۰	۰	۰
سعادت شهر	۳۶	۰	۵	۳۱	۰	۰	۰
سلطان شهر	۰	۰	۰	۰	۰	۰	۰
سورمق	۲	۰	۱	۱	۰	۰	۰
سیدان	۷	۰	۴	۳	۰	۰	۰
ششده	۷	۰	۱	۶	۰	۰	۰
شهرییر	۵۳	۰	۴	۴۹	۰	۰	۰
شهرصدرا	۴۴۷	۸	۳۵۸	۸۱	۰	۰	۰
شیراز	۱۹۰۷	۱۶۶	۱۲۹۴	۴۴۷	۰	۰	۰
صغاد	۳۹	۰	۴	۳۵	۰	۰	۰
صفاشهر	۱۵۶	۱	۱۵	۱۴۰	۰	۰	۰
طسوج	۰	۰	۰	۰	۰	۰	۰
علامرودشت	۳۲	۰	۴	۲۸	۰	۰	۰
عماد شهر	۱۷	۱	۲	۱۴	۰	۰	۰
فدامی	۳۶	۰	۴	۳۲	۰	۰	۰
فراشبند	۷۹	۵	۴	۷۰	۰	۰	۰
فسا	۴۸۰	۱	۲۷	۴۵۲	۰	۰	۰
فیروزآباد	۲۲۹	۷	۲۸	۱۹۴	۰	۰	۰
قادرآباد	۷۷	۱	۳	۷۳	۰	۰	۰
قایمیه	۵۳	۰	۴	۴۹	۰	۰	۰
قره بلاغ	۱۷	۰	۰	۱۷	۰	۰	۰
قطب آباد	۹	۰	۰	۹	۰	۰	۰

۹۴- پروانه‌های احداث ساختمان برحسب نوع اسکلت و مصالح عمده‌ی به کار رفته در ساختمان در نقاط شهری استان فارس: ۱۳۹۷ (دنباله)

شهر	جمع	اسکلت فلزی	بتون آرمه	سایر			سایر
				جمع	آجر و آهن	آجر و چوب	
قطرویه	۲۹	۰	۱	۲۸	۰	۰	۰
قیر	۸۲	۰	۴	۷۸	۰	۰	۰
کارزین (فتح آباد)	۳۱	۰	۳	۲۸	۰	۰	۰
کازرون	۳۵۵	۸	۱۳۱	۲۱۶	۰	۳	۰
کامفیروز	۸	۰	۰	۸	۰	۰	۰
کره ای	۳۹	۰	۴	۳۵	۰	۷	۰
کنارتخته	۲۶	۰	۱	۲۵	۰	۰	۰
کوار	۱۹۶	۰	۱۹	۱۷۷	۰	۰	۰
کوپن	۸	۰	۰	۸	۰	۰	۰
کوهنجان	۸	۰	۱	۷	۰	۰	۰
گراش	۱۹۲	۵	۴۱	۱۴۶	۰	۰	۰
گله دار	۹۰	۰	۱۰	۸۰	۰	۰	۰
لار	۲۱۸	۲	۱۰۳	۱۱۳	۰	۰	۰
لامرد	۲۴۴	۰	۲۴	۲۲۰	۰	۱	۰
لپویی	۲۰	۱	۳	۱۶	۰	۰	۰
لطیفی	۵۹	۰	۸	۵۱	۰	۱	۰
مادرسلیمان	۸	۰	۰	۸	۰	۰	۰
مبارک آباددیز	۲۲	۰	۳	۱۹	۰	۰	۰
محملة	۰	۰	۰	۰	۰	۰	۰
مرودشت	۳۱۳	۳	۱۰۸	۲۰۲	۰	۰	۰
مزايجان	۱۲	۰	۰	۱۲	۰	۰	۰
مشکان	۴۱	۰	۱	۴۰	۰	۰	۰
مصیری	۳۹	۱	۳	۳۵	۰	۰	۰
مهر	۱۰۱	۰	۳۱	۷۰	۰	۰	۰
میان شهر	۲۱	۰	۸	۱۳	۰	۰	۰
میمند	۷۱	۰	۶	۶۵	۰	۰	۰
نوبندگان	۴	۰	۱	۳	۰	۰	۰
نوجین	۲۲	۰	۲	۲۰	۰	۰	۰
نودان	۲	۰	۰	۲	۰	۰	۰
نورآباد	۱۲۷	۴	۱۶	۱۰۷	۰	۰	۰
نی ریز	۲۹۰	۱	۱۳	۲۷۶	۰	۰	۰
هماشهر	۲۰	۰	۰	۲۰	۰	۰	۰
وراوی	۷۳	۱	۰	۷۲	۰	۰	۰

۹۵- پروانه‌های احداث ساختمان برحسب نوع اسکلت و مصالح عمده‌ی به‌کار رفته در ساختمان در نقاط شهری استان قزوین:
۱۳۹۷

شهر	جمع	اسکلت فلزی	بتون آرمه	سایر			سایر
				جمع	آجر و آهن	آجر و چوب	
استان.....	۳۰۳۰	۱۹۹	۱۸۳۱
آبگرم.....	۲۱	۱۸	۳
آبیک.....	۱۱۰	۰	۱۱۰
آوج.....	۱۱	۶	۵
ارداق.....	۵	۳	۲
اسفرورین.....	۴۱	۲۸	۱۳
اقبالیه.....	۱۳۰	۱	۱۲۹
الوند.....	۱۸۲	۲	۱۸۰
بوئین زهرا.....	۱۵۴	۰	۱۵۴
بیدستان.....	۱۱	۱	۱۰
تاکستان.....	۱۰۷	۴	۱۰۳
خاکعلی.....	۱	۰	۱
خرمدشت.....	۴۱	۱۶	۲۵
دانسفهان.....	۴۹	۳۱	۱۸
رازمیان.....	۱۳	۹	۴
سگزآباد.....	۷	۰	۷
سیردان.....	۶	۳	۳
شال.....	۱۴	۱۰	۴
شریفیه.....	۱۳	۰	۱۳
ضیاآباد.....	۴۱	۷	۳۴
قزوین.....	۹۷۷	۳۴	۹۴۳
کوهین.....	۶	۳	۳
محمدیه.....	۴۹	۶	۴۳
محمودآبادنمونه.....	۲۱	۷	۱۴
معلم کلایه.....	۲	۱	۱
نرجه.....	۱۸	۹	۹

۹۶- پروانه‌های احداث ساختمان برحسب نوع اسکلت و مصالح عمده‌ی به‌کار رفته در ساختمان در نقاط شهری استان قم: ۱۳۹۷

شهر	جمع	اسکلت فلزی	بتون آرمه	سایر				
				جمع	آجر و آهن	آجر و چوب	بلوک سیمانی	سایر
استان.....	۳۲۱۶	۴۴۰	۲۶۲۶	۱۵۰	۱۴۹	۱	۰	۰
جعفریه.....	۲۲	۹	۱۱	۲	۲	۰	۰	۰
دستجرد.....	۴۴	۹	۳۵	۰	۰	۰	۰	۰
سلفچگان.....	۱۲	۹	۳	۰	۰	۰	۰	۰
قم.....	۳۰۰۷	۴۰۷	۲۵۶۴	۳۶	۳۶	۰	۰	۰
قنات.....	۱۱۳	۳	۱	۱۰۹	۱۰۸	۱	۰	۰
کهنک.....	۱۸	۳	۱۲	۳	۳	۰	۰	۰

مرکز آمار ایران

۹۷- پروانه‌های احداث ساختمان برحسب نوع اسکلت و مصالح عمده‌ی به‌کار رفته در ساختمان در نقاط شهری استان کردستان: ۱۳۹۷

شهر	جمع	اسکلت فلزی	بتون آرمه	سایر			
				جمع	آجر و آهن	آجر و چوب	بلوک سیمانی
استان.....	۲۳۶۲	۱۷۶	۱۸۳۹	۳۴۷	۳۳۷	۱۰	۰
آرمرده	۱۲	۰	۲	۱۰	۱۰	۰	۰
اورامان تخت	۱	۰	۱	۰	۰	۰	۰
بابارشانی	۴	۱	۰	۳	۳	۰	۰
بانه	۲۰۵	۹	۱۹۶	۰	۰	۰	۰
برده رشه	۱	۰	۱	۰	۰	۰	۰
بلیان آباد	۶	۰	۶	۰	۰	۰	۰
بوئین سفلی	۶	۰	۲	۴	۴	۰	۰
بیجار	۵۰	۲۷	۲۳	۰	۰	۰	۰
پیرتاج	۰	۰	۰	۰	۰	۰	۰
توپ آجاج	۱۱	۱	۲	۸	۸	۰	۰
چناره	۱	۰	۱	۰	۰	۰	۰
حسین آباد	۰	۰	۰	۰	۰	۰	۰
دزج	۵	۰	۲	۳	۳	۰	۰
دلبران	۱۵	۳	۲	۱۰	۱۰	۰	۰
دهگلان	۱۵۹	۱۴	۱۳۷	۸	۸	۰	۰
دیواندره	۱۲۵	۱۰	۱۱۵	۰	۰	۰	۰
زرینه	۱۹	۱	۲	۱۶	۱۶	۰	۰
سروآباد	۱۸	۱	۱۱	۶	۶	۰	۰
سریش آباد	۲۲	۲	۱۱	۹	۹	۰	۰
سقز	۵۳۶	۱۴	۳۱۱	۲۱۱	۲۱۱	۰	۰
سنته	۰	۰	۰	۰	۰	۰	۰
سندج	۵۳۵	۳۲	۵۰۲	۱	۱	۰	۰
شویشه	۱	۰	۱	۰	۰	۰	۰
صاحب	۸	۰	۶	۲	۲	۰	۰

۹۷- پروانه‌های احداث ساختمان برحسب نوع اسکلت و مصالح عمده‌ی به‌کار رفته در ساختمان در نقاط شهری استان کردستان: ۱۳۹۷ (دنباله)

شهر	جمع	اسکلت فلزی	بتون آرمه	سایر				
				جمع	آجر و آهن	آجر و چوب	بلوک سیمانی	سایر
قروه	۲۸۰	۴	۲۶۵	۱۱	۱	۰	۱۰	۰
کامیاران	۱۸۴	۲۶	۱۲۵	۳۳	۳۳	۰	۰	۰
کانی دینار	۱۱	۱	۲	۸	۸	۰	۰	۰
کانی سور	۳	۰	۲	۱	۱	۰	۰	۰
مریوان	۱۱۴	۲۸	۸۶	۰	۰	۰	۰	۰
موچش	۲۸	۲	۲۳	۳	۳	۰	۰	۰
هزارکانیان	۰	۰	۰	۰	۰	۰	۰	۰
ياسوکنند	۲	۰	۲	۰	۰	۰	۰	۰

مرکز آمار ایران

۹۸- پروانه‌های احداث ساختمان برحسب نوع اسکلت و مصالح عمده‌ی به‌کار رفته در ساختمان در نقاط شهری استان کرمان: ۱۳۹۷

شهر	جمع	اسکلت فلزی	بتون آرمه	سایر			
				جمع	آجر و آهن	آجر و چوب	بلوک سیمانی
استان.....	۱۱۹۹۱	۱۳۰۵	۶۴۸۰	۴۲۱۳	۴۲۰۹	۲	۰
اختیارآباد.....	۱۷۶	۲	۳۶	۱۳۸	۱۳۸	۰	۰
ارزوئییه.....	۳۰	۰	۳۰	۰	۰	۰	۰
امین شهر.....	۱۰	۰	۰	۱۰	۱۰	۰	۰
انار.....	۸۲	۱	۶۳	۱۸	۱۸	۰	۰
اندوهجرد.....	۷	۳	۰	۴	۴	۰	۰
باغین.....	۴۱	۳	۲	۳۶	۳۶	۰	۰
بافت.....	۲۷۳	۰	۰	۲۷۳	۲۷۳	۰	۰
بردسیر.....	۳۳۴	۳	۳۳۱	۰	۰	۰	۰
بروات.....	۵۴	۲۲	۳۰	۲	۲	۰	۰
بزنجان.....	۳۴	۳	۰	۳۱	۳۱	۰	۰
بلورد.....	۷	۷	۰	۰	۰	۰	۰
بلوک.....	۱۴۸	۰	۵	۱۴۳	۱۴۲	۱	۰
بم.....	۳۴۲	۴۰	۲۹۰	۱۲	۱۲	۰	۰
بهرمان.....	۳۰	۳	۷	۲۰	۲۰	۰	۰
پاریز.....	۲۲	۲۰	۱	۱	۱	۰	۰
جبالبارز.....	۲۷	۰	۰	۲۷	۲۷	۰	۰
جویار.....	۸۰	۷	۵	۶۸	۶۸	۰	۰
جوزم.....	۲۲	۰	۳	۱۹	۱۹	۰	۰
جیرفت.....	۲۸۳	۱	۱۸۵	۹۷	۹۷	۰	۰
چاه دادخدا.....	۰	۰	۰	۰	۰	۰	۰
چترود.....	۷۵	۵	۷۰	۰	۰	۰	۰
خاتون اباد.....	۱۹	۰	۰	۱۹	۱۹	۰	۰
خانوک.....	۴۰	۶	۰	۳۴	۳۴	۰	۰
خواجو شهر.....	۱۷	۰	۰	۱۷	۱۷	۰	۰

۹۸- پروانه‌های احداث ساختمان برحسب نوع اسکلت و مصالح عمده‌ی به‌کار رفته در ساختمان در نقاط شهری استان کرمان: ۱۳۹۷ (دنباله)

شهر	جمع	اسکلت فلزی	بتون آرمه	سایر			سایر
				جمع	آجر و آهن	آجر و چوب	
خورسند	۱۰۳	۲	۸۱	۲۰	۰	۰	۰
درب بهشت	۶۰	۰	۱	۵۹	۰	۰	۰
دشتکار	۴۱	۰	۳۹	۲	۰	۰	۰
دهج	۱۴	۰	۱۴	۰	۰	۰	۰
دوساری	۴۵	۰	۱	۴۴	۰	۰	۰
رابر	۱۱۶	۱۰	۱۲	۹۴	۰	۰	۰
راور	۶۹۱	۱۱۹	۵۷۲	۰	۰	۰	۰
راین	۴۳	۰	۰	۴۳	۰	۰	۰
رفسنجان	۸۹۲	۳	۸۷۹	۱۰	۰	۰	۰
رودبار	۱۹۴	۱	۷	۱۸۶	۰	۰	۰
ریحان	۴۶	۲	۲	۴۲	۰	۰	۰
زرند	۸۷۰	۱۱۸	۲۱۴	۵۳۸	۰	۰	۰
زنگی آباد	۱۰۹	۰	۳۷	۷۱	۱	۰	۰
زهکوت	۸۵	۰	۱۰	۷۵	۰	۰	۰
زیدآباد	۲۲	۲۲	۰	۰	۰	۰	۰
سیرجان	۴۶۶	۱۶۸	۲۹۷	۱	۰	۰	۰
شهداد	۴۶	۰	۴۶	۰	۰	۰	۰
شهربابک	۳۹۶	۵	۳۹۰	۱	۰	۰	۰
صفائیه	۲	۰	۰	۲	۰	۰	۰
عنبرآباد	۲۴۳	۰	۲۴۳	۰	۰	۰	۰
فاریاب	۳۶۴	۰	۳	۳۶۱	۰	۰	۰
فهرج	۱۶۶	۷	۱۵۹	۰	۰	۰	۰
قلعه گنج	۷۸	۰	۶۲	۱۶	۰	۰	۰
کاظم آباد	۲۱	۰	۰	۲۱	۰	۰	۰
کرمان	۱۸۲۱	۱۳۳	۱۴۷۶	۲۱۲	۰	۰	۰

۹۸- پروانه‌های احداث ساختمان برحسب نوع اسکلت و مصالح عمده‌ی به‌کار رفته در ساختمان در نقاط شهری استان کرمان: ۱۳۹۷ (دنباله)

شهر	جمع	اسکلت فلزی	بتون آرمه	سایر			سایر
				جمع	آجر و آهن	آجر و چوب	
کشکوئیه	۱۹	۰	۰	۱۹	۰	۰	۰
کهنوج	۷۸۹	۰	۷	۷۸۲	۰	۰	۰
کوهبنان	۲۷۴	۱۸۰	۵۱	۴۳	۰	۰	۰
کیانشهر	۱۹۶	۶۶	۱۳۰	۰	۰	۰	۰
گلباف	۳۶	۱	۰	۳۳	۰	۲	۰
گلزار	۷۴	۳	۰	۷۱	۰	۰	۰
گنبدکی	۴۷	۱۸	۱۱	۱۸	۰	۰	۰
لاله زار	۸۳	۱	۰	۸۲	۰	۰	۰
ماهان	۱۶۹	۳۱	۷۹	۵۹	۰	۰	۰
محمدآباد	۲۴۵	۱۸	۶۱	۱۶۶	۰	۰	۰
محمی آباد	۴۸	۰	۴۷	۱	۰	۰	۰
مردهک	۲۵	۰	۰	۲۵	۰	۰	۰
مس سرچشمه	۰	۰	۰	۰	۰	۰	۰
منوجان	۱۴۲	۱	۱۳	۱۲۸	۰	۰	۰
نجف شهر	۲۱۹	۱۵۹	۶۰	۰	۰	۰	۰
نرماشیر	۵۳	۲۶	۲۷	۰	۰	۰	۰
نظام شهر	۸	۴	۴	۰	۰	۰	۰
نگار	۷۰	۰	۷۰	۰	۰	۰	۰
نودژ	۱۶	۰	۰	۱۶	۰	۰	۰
هجدک	۱۵	۱۵	۰	۰	۰	۰	۰
هماشهر	۸۰	۶۶	۱۴	۰	۰	۰	۰
هنزا	۵	۰	۵	۰	۰	۰	۰
یزدان شهر	۲۹۸	۰	۲۹۸	۰	۰	۰	۰

۹۹- پروانه‌های احداث ساختمان برحسب نوع اسکلت و مصالح عمده‌ی به‌کار رفته در ساختمان در نقاط شهری استان کرمانشاه:
۱۳۹۷

شهر	جمع	اسکلت فلزی	بتون آرمه	سایر			سایر
				جمع	آجر و آهن	آجر و چوب	
استان.....	۷۱۳۲	۵۲۲۲	۱۵۹۴	۳۱۶	۳۱۰	۶	.
ازگله.....	۹۷	۹۷
اسلام آبادغرب.....	۴۰۲	۲۴۹	۱۴۸	۵	۴	۱	.
بانوره.....	۵۱	۲	۲۴	۲۵	۲۵	.	.
باینگان.....	۱۲	۴	۴	۴	۴	.	.
بیستون.....	۲	.	۲
پاوه.....	۱۰۶	۳	۹۲	۱۱	۱۱	.	.
تازه آباد.....	۵۰۷	۴۹۴	۱۳
جوانرود.....	۱۷۷	.	۱۷۷
حمیل.....	۲۰	۲	۸	۱۰	۱۰	.	.
رباط.....	۱۳	۶	۳	۴	۴	.	.
روانسر.....	۱۲۶	۱۲۳	.	۳	۳	.	.
ریجاب.....	۲۲۹	۲۲۹
سرپل ذهاب.....	۳۰۵۹	۳۰۴۱	۱۸
سرمست.....	۴۵	۱۳	۲	۳۰	۳۰	.	.
سطر.....	۴	۱	۳
سنقر.....	۱۳۲	۵	۱۲۷
سومار.....
شاهو.....	۳۳	۱۶	۱۴	۳	۳	.	.
شروینه.....
صحنه.....	۱۱۰	۱۳	۴۸	۴۹	۴۹	.	.
قصرشیرین.....	۱۷۰	۱۳۹	۹	۲۲	۲۲	.	.
قلعه.....
کرمانشاه.....	۱۱۸۲	۴۱۲	۶۹۰	۸۰	۷۸	۲	.
کرد.....	۴۲	۴	۲۰	۱۸	۱۸	.	.

۹۹- پروانه‌های احداث ساختمان برحسب نوع اسکلت و مصالح عمده‌ی به‌کار رفته در ساختمان در نقاط شهری استان کرمانشاه: ۱۳۹۷ (دنباله)

شهر	جمع	اسکلت فلزی	بتون آرمه	سایر			سایر
				آجر و آهن	آجر و چوب	بلوک سیمانی	
کنگاور	۹۸	۸۵	۱۳	۰	۰	۰	۰
کوزران	۱۰۲	۵۱	۷	۴۴	۰	۰	۰
گهواره	۵۶	۲۱	۳۴	۱	۰	۰	۰
گودین	۰	۰	۰	۰	۰	۰	۰
گیلانغرب	۲۶۳	۱۷۴	۸۹	۰	۰	۰	۰
میان راهان	۱	۱	۰	۰	۰	۰	۰
نودشه	۳۸	۴	۳۰	۱	۳	۰	۰
نوسود	۴	۰	۳	۱	۰	۰	۰
هرسین	۴۵	۳۱	۱۴	۰	۰	۰	۰
هلشی	۶	۲	۲	۲	۰	۰	۰

مرکز آمار ایران

۱۰۰- پروانه‌های احداث ساختمان برحسب نوع اسکلت و مصالح عمده‌ی به‌کار رفته در ساختمان در نقاط شهری استان کهگیلویه و بویراحمد: ۱۳۹۷

شهر	جمع	اسکلت فلزی	بتون آرمه	سایر				
				جمع	آجر و آهن	آجر و چوب	بلوک سیمانی	سایر
استان.....	۱۵۰۱	۱۵۶	۴۴۶	۹۰۶	۷۳۷	۳۰	۱۳۹	۰
باشت.....	۴۵	۶	۳	۳۶	۳۶	۰	۰	۰
بوستان.....	۰	۰	۰	۰	۰	۰	۰	۰
پاتاوہ.....	۵۸	۱	۴	۵۳	۵۳	۰	۰	۰
چرام.....	۴۸	۰	۱	۴۷	۴۷	۰	۰	۰
چیتاب.....	۲۱	۰	۱	۲۰	۱۹	۰	۱	۰
دهدشت.....	۱۷۲	۶	۱۵	۱۵۱	۱۲۶	۲	۲۳	۰
دوگنبدان.....	۱۷۰	۱۱۳	۵۷	۰	۰	۰	۰	۰
دیشموک.....	۵۹	۰	۰	۵۹	۵۷	۰	۲	۰
سرفاریاب.....	۲۱	۰	۰	۲۱	۲۰	۰	۱	۰
سوق.....	۸۰	۰	۰	۸۰	۸۰	۰	۰	۰
سی سخت.....	۴۸	۳	۱۳	۳۲	۳۲	۰	۰	۰
قلعه رئیسی.....	۱۸	۰	۰	۱۸	۱۶	۰	۲	۰
گراب سفلی.....	۹	۰	۰	۹	۹	۰	۰	۰
لنده.....	۷۲	۰	۷۲	۰	۰	۰	۰	۰
لیکک.....	۱۷۲	۰	۰	۱۷۲	۱۷۲	۰	۰	۰
مادوان.....	۳۵	۰	۳	۳۲	۳۱	۱	۰	۰
مارگون.....	۳۹	۰	۰	۳۹	۳۹	۰	۰	۰
یاسوج.....	۴۴۱	۲۷	۲۷۷	۱۳۷	۰	۲۷	۱۱۰	۰

مرکز آمار ایران

۱۰۱- پروانه‌های احداث ساختمان برحسب نوع اسکلت و مصالح عمده‌ی به‌کار رفته در ساختمان در نقاط شهری استان گلستان:

۱۳۹۷

شهر	جمع	اسکلت فلزی	بتون آرمه	سایر			
				جمع	آجر و آهن	آجر و چوب	بلوک سیمانی
استان.....	۲۳۸۱	۲۴	۲۳۲۸	۲۹	۲۲	۷	۰
آزادشهر	۷۷	۰	۷۷	۰	۰	۰	۰
آق قلا	۷۲	۰	۷۲	۰	۰	۰	۰
انبارآلوم	۲	۰	۲	۰	۰	۰	۰
اینچه برون	۶	۱	۲	۳	۳	۰	۰
بندر ترکمن	۱۲۱	۰	۱۲۱	۰	۰	۰	۰
بندرگز	۶۴	۰	۶۴	۰	۰	۰	۰
تاتارعلیا	۱	۰	۱	۰	۰	۰	۰
جلین	۱۳	۱	۱۲	۰	۰	۰	۰
خان ببین	۱۷	۰	۱۷	۰	۰	۰	۰
دلند	۱۲	۰	۱۲	۰	۰	۰	۰
دوزین	۰	۰	۰	۰	۰	۰	۰
رامیان	۲۸	۰	۲۸	۰	۰	۰	۰
سرخنگلاته	۱۷	۰	۱۷	۰	۰	۰	۰
سنگدوین	۲۱	۲	۱۹	۰	۰	۰	۰
سیمین شهر	۵۰	۰	۳۲	۱۸	۱۸	۰	۱۸
صادق آباد	۰	۰	۰	۰	۰	۰	۰
علی آباد	۱۳۲	۲	۱۳۰	۰	۰	۰	۰
فاضل آباد	۷۹	۰	۷۹	۰	۰	۰	۰
فراغی	۲	۰	۲	۰	۰	۰	۰
قرق	۷	۰	۷	۰	۰	۰	۰
کردکوی	۱۵۲	۴	۱۴۸	۰	۰	۰	۰
کلاله	۲۸	۰	۲۸	۰	۰	۰	۰
گالیکش	۱۰۰	۰	۱۰۰	۰	۰	۰	۰
گرگان	۷۲۲	۱۰	۷۰۸	۴	۰	۴	۰

۱۰۱- پروانه‌های احداث ساختمان برحسب نوع اسکلت و مصالح عمده‌ی به‌کار رفته در ساختمان در نقاط شهری استان گلستان: ۱۳۹۷ (دنباله)

شهر	جمع	اسکلت فلزی	بتون آرمه	سایر				
				جمع	آجر و آهن	آجر و چوب	بلوک سیمانی	سایر
گلیداغ	۰	۰	۰	۰	۰	۰	۰	۰
گمیش تپه	۳۱	۰	۲۸	۳	۰	۳	۰	۰
گنبدکاووس	۴۷۷	۱	۴۷۶	۰	۰	۰	۰	۰
مراوه	۴۷	۰	۴۷	۰	۰	۰	۰	۰
مزرعه	۵	۱	۴	۰	۰	۰	۰	۰
مینودشت	۶۰	۲	۵۸	۰	۰	۰	۰	۰
نگین شهر	۲۶	۰	۲۶	۰	۰	۰	۰	۰
نوده خاندوز	۷	۰	۶	۱	۰	۰	۰	۰
نوکنده	۵	۰	۵	۰	۰	۰	۰	۰

مرکز آمار ایران

۱۰۲- پروانه‌های احداث ساختمان برحسب نوع اسکلت و مصالح عمده‌ی به‌کار رفته در ساختمان در نقاط شهری استان گیلان:
۱۳۹۷

شهر	جمع	اسکلت فلزی	بتون آرمه	سایر			سایر
				جمع	آجر و آهن	آجر و چوب	
استان.....	۴۹۲۵	۵۱	۴۱۲۵	۴۲	۲	۴۰	۰
آستارا.....	۹۲	۰	۹۲	۰	۰	۰	۰
آستانه اشرفیه.....	۱۲۱	۰	۱۲۱	۰	۰	۰	۰
احمدسرگوراب.....	۳۶	۰	۳۶	۰	۰	۰	۰
اسالم.....	۲۵	۰	۲۵	۰	۰	۰	۰
اطاقور.....	۲۷	۰	۲۷	۰	۰	۰	۰
املش.....	۱۲۰	۰	۱۲۰	۰	۰	۰	۰
بازار جمعه.....	۴۳	۰	۴۳	۰	۰	۰	۰
بره سر.....	۸	۰	۸	۰	۰	۰	۰
بندرانزلی.....	۲۱۸	۰	۲۱۸	۰	۰	۰	۰
پره سر.....	۵۱	۰	۵۱	۰	۰	۰	۰
توتکابن.....	۷	۰	۷	۰	۰	۰	۰
جیرنده.....	۲۳	۹	۱۴	۰	۰	۰	۰
چابکسر.....	۱۰۹	۰	۱۰۹	۰	۰	۰	۰
چاف و چمخاله.....	۳۳۶	۰	۳۳۶	۰	۰	۰	۰
چوبر.....	۵	۰	۵	۰	۰	۰	۰
حویق.....	۱۰	۱	۹	۰	۰	۰	۰
خشکبیجار.....	۵۶	۴	۱۴	۳۸	۰	۳۸	۰
خمام.....	۲۸	۰	۲۶	۲	۰	۲	۰
دیلمان.....	۴۶	۰	۴۶	۰	۰	۰	۰
رانکوه.....	۲۹	۰	۲۹	۰	۰	۰	۰
رحیم آباد.....	۱۰۸	۱	۱۰۷	۰	۰	۰	۰
رستم آباد.....	۶۴	۳	۶۱	۰	۰	۰	۰
رشت.....	۱۱۹۸	۲	۱۱۹۶	۰	۰	۰	۰
رضوانشهر.....	۸۷	۰	۸۷	۰	۰	۰	۰

۱۰۲- پروانه‌های احداث ساختمان برحسب نوع اسکلت و مصالح عمده‌ی به‌کار رفته در ساختمان در نقاط شهری استان گیلان: ۱۳۹۷ (دنباله)

شهر	جمع	اسکلت فلزی	بتون آرمه	سایر			سایر
				جمع	آجر و آهن	آجر و چوب	
رودبار	۱۹	۱۰	۹
رودبنه	۱۹	.	۱۹
رودسر	۱۴۰	۱	۱۳۹
سنگر	۱۲۵	۲	۱۲۳
سیاهکل	۱۷۸	۱	۱۷۷
شفت	۳۴	۱	۳۳
شلمان	۴۲	.	۴۲
صومعه سرا	۱۲۰	۱	۱۱۹
فومن	۶۵	۲	۶۳
کلاچای	۵۶	۱	۵۵
کوچصفهان	۴۲	.	۴۲
کومله	۶۱	.	۶۱
کیاشهر	۱۵۳	.	۱۵۳
گوراب زرمیخ	۲۱	.	۲۱
لاهیجان	۳۲۵	۳	۳۲۲
لشت نشاء	۷۲	.	۷۲
لنگرود	۲۴۹	.	۲۴۹
لوشان	۱۵	۹	۶
لولمان	۲۳	.	۲۳
لوندویل	۳۵	.	۳۵
لیسار	۴۲	۱	۴۲
ماسال	۶۲	.	۶۲
ماسوله	۲	.	.	۲	.	.	.
ماکلوان	۲۸	.	۲۸
مرجقل	۱۱	.	۱۱
منجیل	۹	۳	۶
هشتپر (تالش)	۹۵	.	۹۵
واجارگاه	۳۴	۳	۳۱

۱۰۳- پروانه‌های احداث ساختمان برحسب نوع اسکلت و مصالح عمده‌ی به کار رفته در ساختمان در نقاط شهری استان لرستان:
۱۳۹۷

شهر	جمع	اسکلت فلزی	بتون آرمه	سایر			سایر
				جمع	آجر و آهن	آجر و چوب	
استان.....	۲۶۱۳	۲۰۷۷	۵۳۵	۷۱	۶۹	۲	.
ازنا.....	۲۲۷	۱۹۶	۳۱
اشترینان.....	۱۵	۱۳	۲
الشر.....	۱۰۵	۱۰۴	۱
الیگودرز.....	۱۶۴	۱۶۳	۱
بروجرد.....	۷۲۱	۶۲۷	۹۴
بیران شهر.....	۱	۱
پلدختر.....	۱۲۴	۱۲۴
چالانچولان.....	۲۱	۱۵	۲	۴	۴	.	.
چقابل.....	۴۱	۴۰	۱
چمن سلطان.....
خرم آباد.....	۶۷۵	۲۴۵	۳۶۳	۶۷	۶۵	۲	.
درب گنبد.....	۹	۹
دورود.....	۱۴۶	۱۴۶
زاغه.....	۵	۵
سپیددشت.....	۴	۴
سراب دوره.....	۱۴	۱۳	۱
شاهپورآباد.....
شول آباد.....	۳	۳
فیروزآباد.....	۸	۸
کوهدشت.....	۱۳۸	۱۰۷	۳۱
کوهنایی.....	۷۱	۶۶	۵
گراب.....	۳۲	۲۹	۳
معمولان.....	۱۰	۱۰
مومن آباد.....	۲۲	۲۲
نورآباد.....	۱۱۴	۱۱۴
هفت چشمه.....
ویسیان.....	۱۳	۱۳

۱۰۴- پروانه‌های احداث ساختمان برحسب نوع اسکلت و مصالح عمده‌ی به‌کار رفته در ساختمان در نقاط شهری استان مازندران:
۱۳۹۷

شهر	جمع	اسکلت فلزی	بتون آرمه	سایر			سایر
				جمع	آجر و آهن	آجر و چوب	
استان.....	۴۵۷۴	۱۱۹	۴۴۱۱	۴۴	۲۸	۰	۱۶
آلاشت	۳	۲	۱	۰	۰	۰	۰
آمل	۴۵۱	۱	۴۵۰	۰	۰	۰	۰
ارطه	۱۰	۰	۱۰	۰	۰	۰	۰
امامزاده عبدالله	۶	۰	۶	۰	۰	۰	۰
امیرکلا	۱۲۰	۰	۱۲۰	۰	۰	۰	۰
ایزدشهر	۷۰	۱	۶۹	۰	۰	۰	۰
بابکان	۰	۰	۰	۰	۰	۰	۰
بابل	۴۲۱	۲۶	۳۹۵	۰	۰	۰	۰
بابلسر	۸۶	۱	۸۵	۰	۰	۰	۰
بلده	۷	۱	۶	۰	۰	۰	۰
بهشهر	۱۶۳	۶	۱۵۷	۰	۰	۰	۰
بهنمیر	۷	۰	۷	۰	۰	۰	۰
پایین هولار	۰	۰	۰	۰	۰	۰	۰
پل سفید	۳۷	۱	۳۶	۰	۰	۰	۰
پول	۰	۰	۰	۰	۰	۰	۰
تنکابن	۷۳	۰	۷۳	۰	۰	۰	۰
جویبار	۴۸	۱	۴۷	۰	۰	۰	۰
چالوس	۲۱۴	۱	۲۱۳	۰	۰	۰	۰
چمستان	۲۹	۰	۱۰	۱۹	۱۹	۰	۰
خرم آباد	۱۹	۰	۱۹	۰	۰	۰	۰
خلیل شهر	۶۳	۳۳	۲۵	۵	۵	۰	۰
خوش رودپی	۳۲	۴	۲۸	۰	۰	۰	۰
دابودشت	۶	۳	۳	۰	۰	۰	۰
رامسر	۱۲۲	۰	۱۲۲	۰	۰	۰	۰

۱۰۴- پروانه‌های احداث ساختمان برحسب نوع اسکلت و مصالح عمده‌ی به کار رفته در ساختمان در نقاط شهری استان مازندران:
۱۳۹۷ (دنباله)

شهر	جمع	اسکلت فلزی	بتون آرمه	سایر			
				جمع	آجر و آهن	آجر و چوب	بلوک سیمانی
رستمکلا	۳۴	۳	۳۱
رویان	۶۰	۴	۵۶
رینه	۲۹	۱۲	۱۷
زرگرمحله	۱۲	۱	۱۱
زیرآب	۴۰	.	۴۰
ساری	۳۶۸	۴	۳۶۴
سرخرود	۳۸	.	۳۸
سلیمان شهر	۷۳	.	۷۱	۲	۲	.	.
سورک	۱	.	.	۱	.	.	.
شیرگاه	۵۲	.	۵۲
شیروود	۱۳۰	.	۱۳۰
طبقده
عباس اباد	۷۷	.	۷۷
فرح آباد
فریدونکنار	۵۷	.	۵۷
فریم
قائم شهر	۳۴۴	.	۳۴۴
کتالم وسادات شهر	۱۳۷	.	۱۳۷
کوهی خیل
کیاسر
کجور	۱	.	۱
کلارآباد	۱۲۲	.	۱۲۲
کلاردشت	۱۳۸	۲	۱۳۶
کیاکلا	۴۶	۲	۴۴
گتاب	۱۴	.	۱۲	۲	۲	.	.

۱۰۴- پروانه‌های احداث ساختمان برحسب نوع اسکلت و مصالح عمده‌ی به کار رفته در ساختمان در نقاط شهری استان مازندران: ۱۳۹۷ (دنباله)

شهر	جمع	اسکلت فلزی	بتون آرمه	سایر			
				جمع	آجر و آهن چوب	آجر و بلوک سیمانی	سایر
گزنک	۰	۰	۰	۰	۰	۰	۰
گلوگاه بندپی	۱۳	۱	۱۱	۱	۰	۰	۰
گلوگاه	۶۱	۴	۵۷	۰	۰	۰	۰
محمودآباد	۶۳	۱	۶۲	۰	۰	۰	۰
مرزن آباد	۲۸	۰	۲۸	۰	۰	۰	۰
مرزیکلا	۳	۰	۳	۰	۰	۰	۰
نشتارود	۳۰	۰	۳۰	۰	۰	۰	۰
نکا	۱۱۶	۳	۱۱۳	۰	۰	۰	۰
نور	۱۰۶	۰	۱۰۶	۰	۰	۰	۰
نوشهر	۱۳۳	۰	۱۱۹	۱۴	۲	۱۲	۰
هادی شهر	۱۸	۰	۱۸	۰	۰	۰	۰
هچیرود	۲۴۳	۱	۲۴۲	۰	۰	۰	۰

مرکز آمار ایران

۱۰۵- پروانه‌های احداث ساختمان برحسب نوع اسکلت و مصالح عمده‌ی به‌کار رفته در ساختمان در نقاط شهری استان مرکزی:
۱۳۹۷

شهر	جمع	اسکلت فلزی	بتون آرمه	سایر				
				جمع	آجر و آهن	آجر و چوب	بلوک سیمانی	سایر
استان.....	۲۶۷۸	۴۵۹	۲۱۹۱	۲۸	۲۵	۱	۲	۰
آستانه.....	۳۶	۲۲	۱۳	۱	۱	۰	۰	۰
آشتیان.....	۴۴	۲۰	۲۴	۰	۰	۰	۰	۰
آوه.....	۲۳	۱۵	۷	۱	۰	۰	۱	۰
اراک.....	۹۳۱	۴۹	۸۸۲	۰	۰	۰	۰	۰
پرندک.....	۶	۰	۶	۰	۰	۰	۰	۰
تفرش.....	۵۸	۱	۵۷	۰	۰	۰	۰	۰
تلخاب.....	۰	۰	۰	۰	۰	۰	۰	۰
توره.....	۳	۳	۰	۰	۰	۰	۰	۰
جاورسیان.....	۱۰	۹	۱	۰	۰	۰	۰	۰
خشکرد.....	۲۷	۱۵	۱۲	۰	۰	۰	۰	۰
خمین.....	۳۰۲	۱۸	۲۸۳	۱	۱	۰	۰	۰
خنجین.....	۷	۷	۰	۰	۰	۰	۰	۰
خنداب.....	۳	۳	۰	۰	۰	۰	۰	۰
داودآباد.....	۱	۰	۰	۱	۱	۰	۰	۰
دلیجان.....	۱۳۳	۴	۱۱۷	۱۲	۱۰	۱	۱	۰
رازقان.....	۳	۲	۱	۰	۰	۰	۰	۰
زاویه.....	۲۵	۴	۲۱	۰	۰	۰	۰	۰
ساروق.....	۱۶	۹	۷	۰	۰	۰	۰	۰
ساوه.....	۳۰۵	۹	۲۹۶	۰	۰	۰	۰	۰
شازند.....	۷۲	۳۱	۴۱	۰	۰	۰	۰	۰
شهباز.....	۹	۸	۱	۰	۰	۰	۰	۰
غرق آباد.....	۵۰	۳۲	۱۸	۰	۰	۰	۰	۰
فرمهین.....	۷۱	۱	۷۰	۰	۰	۰	۰	۰
قورچی باشی.....	۱۱	۰	۳	۸	۸	۰	۰	۰

۱۰۵- پروانه‌های احداث ساختمان برحسب نوع اسکلت و مصالح عمده‌ی به‌کار رفته در ساختمان در نقاط شهری استان مرکزی:
 ۱۳۹۷ (دنباله)

شهر	جمع	اسکلت فلزی	بتون آرمه	سایر			سایر
				جمع	آجر و آهن	آجر و چوب	
کارچان	۴	۱	۳	۰	۰	۰	۰
کمیجان	۷۱	۵۷	۱۴	۰	۰	۰	۰
مامونیه	۱۴۷	۹	۱۳۸	۰	۰	۰	۰
محلات	۹۰	۵	۸۵	۰	۰	۰	۰
مهاجران	۵۸	۲۹	۲۹	۰	۰	۰	۰
میلاجرد	۵۲	۴۷	۲	۳	۰	۰	۳
نراق	۷	۳	۴	۰	۰	۰	۰
نوبران	۶۸	۲۷	۴۱	۰	۰	۰	۰
نیمور	۲۴	۸	۱۵	۱	۰	۰	۱
هندودر	۱۱	۱۱	۰	۰	۰	۰	۰

مرکز آمار ایران

شهر	جمع	اسکلت فلزی	بتون آرمه	سایر			سایر
				جمع	آجر و آهن	آجر و چوب	
استان.....	۱۸۴۹	۱۷	۱۲۸۹	۵۴۳	۳۵۲	۱	۱۹۰
ابوموسی	۰	۰	۰	۰	۰	۰	۰
بالاشهر	۰	۰	۰	۰	۰	۰	۰
بستک	۸۱	۵	۳	۷۳	۱۲	۰	۶۱
بندر جاسک	۴۳	۰	۴۳	۰	۰	۰	۰
بندر عباس	۴۳۵	۰	۴۳۵	۰	۰	۰	۰
بندر لنگه	۸۲	۰	۸۲	۰	۰	۰	۰
بندزرک	۰	۰	۰	۰	۰	۰	۰
بیکاء	۲۷	۰	۰	۲۷	۰	۰	۲۷
پارسیان	۱۱۴	۲	۱۱۲	۰	۰	۰	۰
پل	۰	۰	۰	۰	۰	۰	۰
تازیان پایین	۲۱	۰	۲۱	۰	۰	۰	۰
تخت	۲۰	۰	۲۰	۰	۰	۰	۰
تیروور	۱۷	۱	۱۱	۵	۰	۰	۵
جناح	۴۲	۰	۱۴	۲۸	۰	۰	۲۸
چارک	۸	۰	۷	۱	۰	۰	۱
حاجی اباد	۹۵	۰	۹۵	۰	۰	۰	۰
خمیر	۷۰	۰	۷۰	۰	۰	۰	۰
درگهان	۱	۰	۱	۰	۰	۰	۰
دشتی	۲۷	۰	۲۶	۱	۱	۰	۰
دهبارز	۲۹۹	۱	۲۹	۲۶۹	۲۶۹	۰	۰
رویدر	۲۳	۴	۱۵	۴	۰	۰	۴
زیارتعلی	۳۴	۱	۴	۲۹	۱۵	۰	۱۴
سردشت	۱۵	۰	۴	۱۱	۲	۰	۹
سرگز	۱۶	۰	۹	۷	۰	۰	۷

۱۰۶- پروانه‌های احداث ساختمان برحسب نوع اسکلت و مصالح عمده‌ی به‌کار رفته در ساختمان در نقاط شهری استان هرمزگان:
۱۳۹۷ (دنباله)

شهر	جمع	اسکلت فلزی	بتون آرمه	سایر			سایر
				جمع	آجر و آهن	آجر و چوب	
سندرک	۰	۰	۰	۰	۰	۰	۰
سوزا	۸	۰	۸	۰	۰	۰	۰
سیریک	۲۸	۰	۲۶	۲	۱	۱	۰
فارغان	۱۴	۰	۱۴	۰	۰	۰	۰
فین	۶	۰	۶	۰	۰	۰	۰
قشم	۹	۱	۸	۰	۰	۰	۰
قلعه قاضی	۱۶	۰	۱۶	۰	۰	۰	۰
کنگ	۶۷	۰	۶۷	۰	۰	۰	۰
کوشکنار	۲۶	۱	۰	۲۵	۰	۰	۰
کیش	۰	۰	۰	۰	۰	۰	۰
کوهستک	۵	۰	۴	۱	۰	۰	۰
گروک	۱۷	۰	۰	۱۷	۰	۲	۰
گوهران	۰	۰	۰	۰	۰	۰	۰
لمزان	۷	۰	۲	۵	۰	۵	۰
لیردف	۰	۰	۰	۰	۰	۰	۰
میناب	۱۴۶	۱	۱۲۱	۲۴	۱۱	۱۳	۰
هرمز	۰	۰	۰	۰	۰	۰	۰
هشتبندی	۳۰	۰	۱۶	۱۴	۰	۱۴	۰

مرکز آمار ایران

۱۰۷- پروانه‌های احداث ساختمان برحسب نوع اسکلت و مصالح عمده‌ی به‌کار رفته در ساختمان در نقاط شهری استان همدان:

۱۳۹۷

شهر	جمع	اسکلت فلزی	بتون آرمه	سایر			سایر
				جمع	آجر و آهن	آجر و چوب	
استان.....	۲۰۱۵	۳۶۱	۱۴۱۶	۲۳۸	۲۳۵	۳	-
آجین.....	۳	۰	۳	۰	۰	۰	۰
ازندریان.....	۱۸	۵	۱۳	۰	۰	۰	۰
اسدآباد.....	۹۷	۸	۸۹	۰	۰	۰	۰
اسلام شهر آق گل.....	۳	۳	۰	۰	۰	۰	۰
برزول.....	۸	۱	۵	۲	۲	۰	۰
بهار.....	۶۴	۱۰	۴۳	۱۱	۱۱	۰	۰
تویسرکان.....	۹۲	۲۵	۶۷	۰	۰	۰	۰
چورقان.....	۱۲	۲	۱	۹	۹	۰	۰
جوکار.....	۲۴	۱۵	۹	۰	۰	۰	۰
دمق.....	۱۶	۷	۷	۲	۲	۰	۰
رزن.....	۵۵	۲۰	۳۲	۳	۳	۰	۰
زنگنه.....	۸	۱	۷	۰	۰	۰	۰
سامن.....	۱۶	۷	۷	۲	۲	۰	۰
سرکان.....	۱۸	۵	۱۳	۰	۰	۰	۰
شیرین سو.....	۱	۱	۰	۰	۰	۰	۰
صالح آباد.....	۱۷	۲	۲	۱۳	۱۳	۰	۰
فامنین.....	۱۰۹	۱۳	۴۳	۵۳	۵۳	۰	۰
فرسفج.....	۲	۱	۱	۰	۰	۰	۰
فیروزان.....	۵۹	۵	۵۴	۰	۰	۰	۰
قروه درجزین.....	۳۵	۱۹	۶	۹	۱۰	۱	۰
قهاوند.....	۹	۶	۰	۲	۳	۱	۰
کبودرآهنگ.....	۵۸	۴۳	۱۳	۲	۲	۰	۰
کرفس.....	۰	۰	۰	۰	۰	۰	۰
گل تپه.....	۷	۳	۰	۴	۴	۰	۰
گیان.....	۱۳	۳	۶	۴	۴	۰	۰
لالجین.....	۱۲۹	۲۲	۳۹	۶۸	۶۸	۰	۰
مریانج.....	۹۵	۵	۷۶	۱۴	۱۴	۰	۰
ملایر.....	۲۱۵	۸	۲۰۷	۰	۰	۰	۰
مهاجران.....	۲	۰	۱	۱	۱	۰	۰
نهاوند.....	۸۲	۰	۸۲	۰	۰	۰	۰
همدان.....	۷۴۸	۱۲۱	۵۹۰	۳۶	۳۷	۱	۰

۱۰۸- پروانه‌های احداث ساختمان برحسب نوع اسکلت و مصالح عمده‌ی به‌کار رفته در ساختمان در نقاط شهری استان یزد: ۱۳۹۷

شهر	جمع	اسکلت فلزی	بتون آرمه	سایر			سایر
				جمع	آجر و آهن	آجر و چوب	
استان.....	۱۸۲۶	۱۶	۶۲۰	۱۱۲۰	۱۱۲۰	.	.
ابركوه.....	۲۱	.	۳	۱۸	۱۸	.	.
احمدآباد.....	۱۷	.	۱	۱۶	۱۶	.	.
اردكان.....	۳۸۰	۵	۶۴	۳۱۱	۳۱۱	.	.
اشكذر.....	۳۸	۸	۱۰	۲۰	۲۰	.	.
بافق.....	۱۵۹	۲۴	.	۱۳۵	۱۳۵	.	.
بفروبييه.....	۳۶	.	۵	۳۱	۳۱	.	.
بهباد.....	۶۲	.	.	۶۲	۶۲	.	.
تفت.....	۷۲	.	۱۳	۵۹	۵۹	.	.
حميديا.....	۳۱	۱	۲۹	۱	۱	.	.
خضراآباد.....
زارچ.....	۲۷	.	۱	۲۶	۲۶	.	.
شاهديه.....	۱۱	.	۹	۲	۲	.	.
عقدا.....	۷	.	.	۷	۷	.	.
مروست.....	۲۷	.	.	۲۷	۲۷	.	.
مهردشت.....	۲	.	.	۲	۲	.	.
مهريز.....	۲۹	۱	۹	۱۹	۱۹	.	.
ميبد.....	۳۵۰	۷	۴۴	۲۹۹	۲۹۹	.	.
ندوشن.....	۱۱	.	.	۱۱	۱۱	.	.
نير.....
هرات.....	۵۲	.	.	۵۲	۵۲	.	.
يزد.....	۴۹۴	۴۰	۴۳۲	۲۲	۲۲	.	.