

جمهوری اسلامی ایران
سازمان برنامه و بودجه
مرکز آمار ایران

سازمان برنامه و بودجه
مرکز آمار ایران

۱۳۶۷

فرهنگ آبادیهای کشور (ماهگیری)

کل کشور
۳

فهرست نویسی پیش از انتشار

سرشماری عمومی کشاورزی ۱۳۶۷، فرهنگ آبادیهای کشور، ماهیگیری/تهیه
کننده مرکز آمار ایران، تهران: مرکز آمار ایران، ۱۳۷۰.
۱. ماهیگیران-ایران-راهنماها. ۲. ماهیگیری-ایران-
راهنماها. الف. مرکز آمار ایران. ب. عنوان: فرهنگ
آبادیهای کشور، ماهیگیری.

۶۳۹/۲۰۹۲

HD8059.F65

مرکز آمار ایران

* سرشماری عمومی کشاورزی ۱۳۶۷، فرهنگ آبادیهای کشور "ماهیگیری"

* تیراژ: ۵۰۰ نسخه

* تاریخ انتشار: خرداد ۱۳۷۰

* شماره مسلسل نشریات مرکز آمار ایران: ۱۶۳۶

* شماره نشریات نتایج سرشماری عمومی کشاورزی: ۳

* قیمت: ۳۶۰۰ ریال

* چاپ در چاپخانه مرکز آمار ایران

تهران، گلپستی ۱۲۱۲۲، خیابان دکتر فاطمی، خیابان رهی معیری، تلفن ۶۵۵-۶۱-۹

کلیه حقوق چاپ، نشر و تجدید چاپ متعلق به مرکز آمار ایران است.

نقل مندرجات این نشریه با ذکر مأخذ آزاد است.

عند
الحسن
الحسن
ادب شماره همه موجودات کا طراکاه است
خزان

فهرست مندرجات

<u>صفحه</u>	<u>عنوان</u>
یک	پیشگفتار
چهار	تعاریف و مفاهیم
شش	توضیحات ضروری
هفت	یافته‌های مهم
سیزده	نمودار موقعیت مناطق روستایی دارای سکنه ماهیگیر کشور استان گیلان:
۲	نمودار موقعیت نسبی دهستانهای ساحلی استان
۸	جدول الف- دهستانهای دارای سکنه ماهیگیر و امکانات ماهیگیری ساکنان آنها
۱۲	جدول ب- دهستانهای دارای لنگرگاه ماهیگیری و امکانات ماهیگیری لنگرگاهها
۱۶	جدول پ- تعداد آبادیهای دارای هر یک از تاسیسات و تسهیلات صیادی در هر دهستان
۱۸	جدول ۱- آبادیهای دارای سکنه ماهیگیر و امکانات ماهیگیری ساکنان آنها
۳۴	جدول ۲- آبادیهای دارای لنگرگاه ماهیگیری و امکانات ماهیگیری لنگرگاه

استان مازندران

نمودار موقعیت نسبی دهستانهای ساحلی استان ----- ۵۱

جدول الف- دهستانهای دارای سکنه ماهیگیر و امکانات ماهیگیری ساکنان آنها ----- ۶۵

جدول ب- دهستانهای دارای لنگرگاه ماهیگیری و امکانات ماهیگیری لنگرگاهها ----- ۶۴

جدول پ- تعداد آبادیهای دارای هر یک از تاسیسات و تسهیلات صیادی در هر دهستان ----- ۶۸

جدول ۱- آبادیهای دارای سکنه ماهیگیر و امکانات ماهیگیری ساکنان آنها ----- ۷۵

جدول ۲- آبادیهای دارای لنگرگاه ماهیگیری و امکانات ماهیگیری لنگرگاه ----- ۸۶

استان خوزستان

نمودار موقعیت نسبی دهستانهای ساحلی استان ----- ۱۰۴

جدول الف- دهستانهای دارای سکنه ماهیگیر و امکانات ماهیگیری ساکنان آنها ----- ۱۰۶

جدول ب- دهستانهای دارای لنگرگاه ماهیگیری و امکانات ماهیگیری لنگرگاهها ----- ۱۱۰

جدول پ- تعداد آبادیهای دارای هر یک از تاسیسات و تسهیلات صیادی در هر دهستان ----- ۱۱۲

جدول ۱- آبادیهای دارای سکنه ماهیگیر و امکانات ماهیگیری ساکنان آنها ----- ۱۱۴

جدول ۲- آبادیهای دارای لنگرگاه ماهیگیری و امکانات ماهیگیری لنگرگاه ----- ۱۲۴

استان بوشهر

نمودار موقعیت نسبی دهستانهای ساحلی استان ----- ۱۳۶

جدول الف- دهستانهای دارای سکنه ماهیگیر و امکانات ماهیگیری ساکنان آنها ----- ۱۴۵

جدول ب- دهستانهای دارای لنگرگاه ماهیگیری و امکانات ماهیگیری لنگرگاهها ----- ۱۴۲

جدول پ- تعداد آبادیهای دارای هر یک از تاسیسات و تسهیلات صیادی در هر دهستان ----- ۱۴۴

جدول ۱- آبادیهای دارای سکنه ماهیگیر و امکانات ماهیگیری ساکنان آنها ----- ۱۴۶

جدول ۲- آبادیهای دارای لنگرگاه ماهیگیری و امکانات ماهیگیری لنگرگاه ----- ۱۵۴

استان هرمزگان

نمودار موقعیت نسبی دهستانهای ساحلی استان ----- ۱۶۴

جدول الف- دهستانهای دارای سکنه ماهیگیر و امکانات ماهیگیری ساکنان آنها ----- ۱۷۲

جدول ب- دهستانهای دارای لنگرگاه ماهیگیری و امکانات ماهیگیری لنگرگاهها ----- ۱۷۶

جدول پ- تعداد آبادیهای دارای هر یک از تاسیسات و تسهیلات صیادی در هر دهستان ----- ۱۸۵

فهرست مندرجات

<u>صفحه</u>	<u>عنوان</u>
۱۸۲	جدول ۱-آبادیهای دارای سکنه ماهیگیر و امکانات ماهیگیری ساکنان آنها
۱۹۲	جدول ۲-آبادیهای دارای لنگرگاه ماهیگیری و امکانات ماهیگیری لنگرگاه
استان سیستان و بلوچستان	
۲۰۷	نمودار موقعیت نسبی دهستانهای ساحلی استان
۲۱۰	جدول الف- دهستانهای دارای سکنه ماهیگیر و امکانات ماهیگیری ساکنان آنها
۲۱۲	جدول ب- دهستانهای دارای لنگرگاه ماهیگیری و امکانات ماهیگیری لنگرگاهها
۲۱۴	جدول پ- تعداد آبادیهای دارای هر یک از تاسیسات و تسهیلات صیادی در هر دهستان
۲۱۶	جدول ۱-آبادیهای دارای سکنه ماهیگیر و امکانات ماهیگیری ساکنان آنها
۲۲۰	جدول ۲-آبادیهای دارای لنگرگاه ماهیگیری و امکانات ماهیگیری لنگرگاه
استان آذربایجان شرقی	
۲۲۶	جدول ۱-آبادیهای دارای سکنه ماهیگیر و امکانات ماهیگیری ساکنان آنها
۲۲۸	جدول ۲-آبادیهای دارای لنگرگاه ماهیگیری و امکانات ماهیگیری لنگرگاه
استان آذربایجان غربی	
۲۳۰	جدول ۱-آبادیهای دارای سکنه ماهیگیر و امکانات ماهیگیری ساکنان آنها
۲۳۲	جدول ۲-آبادیهای دارای لنگرگاه ماهیگیری و امکانات ماهیگیری لنگرگاه
استان یاجتران	
۲۳۴	جدول ۱-آبادیهای دارای سکنه ماهیگیر و امکانات ماهیگیری ساکنان آنها
۲۳۶	جدول ۲-آبادیهای دارای لنگرگاه ماهیگیری و امکانات ماهیگیری لنگرگاه
استان فارس	
۲۳۸	جدول ۱-آبادیهای دارای سکنه ماهیگیر و امکانات ماهیگیری ساکنان آنها
۲۴۰	جدول ۲-آبادیهای دارای لنگرگاه ماهیگیری و امکانات ماهیگیری لنگرگاه
استان کردستان	
۲۴۲	جدول ۱-آبادیهای دارای سکنه ماهیگیر و امکانات ماهیگیری ساکنان آنها
۲۴۴	جدول ۲-آبادیهای دارای لنگرگاه ماهیگیری و امکانات ماهیگیری لنگرگاه
استان چهارمحال و بختیاری	
۲۴۶	جدول ۱-آبادیهای دارای سکنه ماهیگیر و امکانات ماهیگیری ساکنان آنها
۲۴۶	جدول ۲-آبادیهای دارای لنگرگاه ماهیگیری و امکانات ماهیگیری لنگرگاه

فهرست مندرجات

<u>صفحه</u>	<u>عنوان</u>
	استان لرستان
۲۴۸ -----	جدول ۱- آبادیهای دارای سکنه ماهیگیر و امکانات ماهیگیری ساکنان آنها
۲۵۰ -----	جدول ۲- آبادیهای دارای لنگرگاه ماهیگیری و امکانات ماهیگیری لنگرگاه
	استان ایلام
۲۵۲ -----	جدول ۱- آبادیهای دارای سکنه ماهیگیر و امکانات ماهیگیری ساکنان آنها
۲۵۲ -----	جدول ۲- آبادیهای دارای لنگرگاه ماهیگیری و امکانات ماهیگیری لنگرگاه
	استان کهگیلویه و بویراحمد
۲۵۶ -----	جدول ۱- آبادیهای دارای سکنه ماهیگیر و امکانات ماهیگیری ساکنان آنها
۲۵۶ -----	جدول ۲- آبادیهای دارای لنگرگاه ماهیگیری و امکانات ماهیگیری لنگرگاه
	پیوستها
	فرم ۳- پرسشنامه آبادی

پیشگفتار

سرشماری عمومی کشاورزی، جمع‌آوری اطلاعات مربوط به فعالیتهای کشاورزی کلیه بهره‌برداریهای کشاورزی کشور است.

انجام سرشماریهای عمومی طبق قانون به عهده مرکز آمار ایران است که با تصویب مقام ریاست جمهوری به اجرا در می‌آید.

اطلاعات حاصل از سرشماریها به عنوان ابزاری مطمئن برای سیاستگذاری و برنامه‌ریزیهای توسعه اقتصادی و ارزیابی طرحهای اجرایی، مورد استفاده قرار می‌گیرد. همچنین نتایج سرشماری، چارچوبهای لازم را برای آمارگیریهای نمونهای که به ضرورت باید در فاصله دوسرشماری انجام شود فراهم می‌کند. براساس تجارب به‌دست آمده و نیز توصیه‌های سازمانهای آماری و کشاورزی بین‌المللی انجام سرشماریهای کشاورزی در مقاطع ۵ یا ۱۰ ساله ضروری می‌نماید.

در ایران اولین آمارگیری کشاورزی در سطح کشور به روش نمونه‌گیری در سال ۱۳۳۹ انجام شد. در سال ۱۳۵۲ اولین سرشماری کشاورزی در سطح مناطق روستائی کشور با تکمیل یک پرسشنامه برای هرآبادی از طریق مصاحبه با مظمن محلی به مرحله اجرا درآمد. در سال ۱۳۶۰، جهادسازندگی به منظور دستیابی به اطلاعات پایه‌ای در مورد نقاط روستائی کشور و برای فراهم آوردن امکان انجام وظائف خود، با شیوهای تقریباً مشابه سرشماری کشاورزی ۱۳۵۲، به آبادیهای کشور مراجعه و ضمن تحقیق در مورد خصوصیات شناسنامه‌ای آبادیها، پاره‌ای از اطلاعات کشاورزی را نیز جمع‌آوری کرد.

فعالیتهای لازم برای تهیه طرح سرشماری عمومی کشاورزی ۱۳۶۷ و فراهم آوردن مقدمات اجرای آن، از سال ۱۳۶۳ با جمع‌آوری نیازهای آماری سازمانهای استفاده‌کننده از اطلاعات کشاورزی، در مرکز آمار ایران آغاز شد.

ابتدا روشهای مختلف و ممکن برای انجام سرشماری کشاورزی بررسی شد و با استفاده از تجارب حاصل از سرشماریهای گذشته و با توجه به توصیه‌های سازمان خواربار و کشاورزی ملل متحد، یک طرح آزمایشی تهیه شد و در اسفند ماه ۱۳۶۴ در چندین دهستان از مناطق مختلف کشور به مرحله اجرا درآمد.

براساس تجارب به دست آمده از آزمایش طرح، با منظور کردن نظرات سازمانهای ذی‌ربط در حد امکانات اجرایی سرشماری، طرح نهایی تهیه شد.

سرشماری عمومی کشاورزی ۱۳۶۷ اولین سرشماری " عمومی " کشاورزی ایران است. در این سرشماری کلیه بهره‌برداریهای کشاورزی مربوط به اشخاص حقیقی از طریق مراجعه به یکیک خانوارهای ساکن نقاط روستایی و شهری و نیز خانوارهای غیرساکن بهره‌برداریهای مربوط به اشخاص حقوقی از طریق مکانهای محل انجام فعالیتهای کشاورزی آنها تحت پوشش قرار گرفت. برای اجرای سرشماری ابتدا فهرست برداری شهرهای بزرگ به منظور شناسایی بهره‌برداریهای کشاورزی انجام شد. این فعالیت از اواخر سال ۱۳۶۶ آغاز شد و تا اوایل سال ۱۳۶۷ ادامه یافت. سپس مرحله اصلی عملیات اجرایی سرشماری به طور همزمان در براسر کشور از تاریخ پنجم لغایت بیست و پنجم شهریور ماه ۱۳۶۷ انجام شد. در این مرحله با استفاده از فرم فهرست برداری، پرسشنامه بهره‌برداری کشاورزی و پرسشنامه آبادی، حجم عظیمی از اطلاعات آماری در زمینه کشاورزی جمع‌آوری شد. این اطلاعات به صورت جداول متعدد آماری، در زمینه‌های مختلف و برای هر یک از سطوح جغرافیایی قابل استخراج ارائه است. برخی از این آمارها که جنبه بنیادی داشته و دارای کاربرد بیشتری هستند در چند جلد و با در قالب چند مجموعه منتشر می‌شود. بقیه آمارهای قابل حصول، به صورت، مورد استخراج و در اختیار استفاده‌کنندگان قرار خواهد گرفت.

"فرهنگ آبادیهای کشور - ماهیگیری" یکی از نشریات نتایج سرشماری عمومی کشاورزی است که در یک جلد برای کل کشور منتشر می‌شود. در این نشریه برای هر یک از آبادیهای، سکنه ماهیگیر و هر یک از آبادیهای دارای لنگرگاه ماهیگیری اطلاعاتی در رابطه با فعالیت ماهیگیری در جداول جداگانه ارائه شده است.

در جدول ۱ که اطلاعات آن مربوط به آبادیهای دارای سکنه ماهیگیر است، علاوه بر کد آبادی، تعداد خانوار، تعداد کل ماهیگیر ساکن آبادی و تعداد ماهیگیران ساکن آبادی که عضو شرکت تعاونی صیادی هستند و نیز ۱۷ قلم اطلاع در مورد فعالیت ماهیگیری آمده است.

در جدول ۲ که مربوط به آبادیهای دارای لنگرگاه ماهیگیری است، کد آبادی، تعداد خانوار و ۱۴ قلم اطلاع دیگر ارائه شده است.

آبادیهای که هم دارای سکنه ماهیگیر و هم دارای لنگرگاه هستند، در هر دو جدول و آبادیهایی که فقط دارای یکی از دو اطلاع فوق هستند، بسته به مورد در جدول ۱ و یا جدول ۲ نام برده شده‌اند.

اکثر آبادیهای با سکنه ماهیگیر و یا دارای لنگرگاه ماهیگیری در دو استان گیلان و مازندران در شمال کشور و یا در چهار استان خوزستان، بوشهر، هرمزگان و سیستان و بلوچستان در جنوب کشور قرار دارند. جداول مربوط به شش استان ساحلی، در ابتدای نشریه آمده است و بعد از آنها جداول مربوط به استانهای دیگری که کم و بیش دارای آبادیهای با سکنه ماهیگیر و یا دارای لنگرگاه ماهیگیری هستند قرار گرفته است.

در این نشریه، علاوه بر اطلاعات مربوط به یکیک آبادیها در جداول ۱ و ۲، سرجمع اطلاعات مربوط به دهستانها، به ترتیب تقسیمات کشوری (بخش، شهرستان و استان) مرتب شده و در جداول الف و ب در مقدمه نشریه آمده است.

در جدول پ تعداد آبادیهای دارای تاسسات و تسهیلات صیادی در هر یک از دهستانهایی که دارای این گونه آبادیها هستند و سرجمع این اطلاعات در بخشها، شهرستانها و استانها درج شده است.

مرکز آمار ایران در اجرای سرشماری عمومی کشاورزی ۱۳۶۷ از همکاری نزدیک و صمیمانه سازمانهای دولتی، ارگانهای نظامی و انتظامی و نیز نهادهای انقلاب اسلامی برخوردار بوده است و به خود فرض می داند از کلیه آنها به ویژه سازمان برنامه و بودجه استانها، وزارت کشاورزی، وزارت جهاد سازندگی و وزارت آموزش و پرورش و همچنین مردم فدائکار ایران که با همیاری و مساعدت خود امکان اجرای موفقیت آمیز این طرح را فراهم آوردند سپاسگزاری کند.

امید است اطلاعات نشریه حاضر بتواند پاسخگوی بخشی از نیازهای آماری کشور باشد.

مرکز آمار ایران

تعاریف و مفاهیم

آبادی (نقطه روستایی)

در این سرشماری، آبادی به مجموعه یک یا چند مکان و اراضی به هم پیوسته (اعم از کشاورزی و غیرکشاورزی) گفته می‌شود که خارج از محدوده شهرها (نقاط دارای شهرداری) واقع شده و دارای محدوده ثابتی یا عرفی مستقل باشد. به این ترتیب نه تنها دهات، بلکه مزارع، قهوه‌خانه‌ها، معادن، ایستگاههای راه آهن و... نیز آبادی محسوب می‌شوند. مشروط بر آنکه محدوده ثابتی یا عرفی مستقلی داشته باشند و با لاقط در محدوده آبادیهای دیگر یا هیچ یک از شهرها قرار نگرفته باشند. بدیهی است مزارع و مکانهایی که در محدوده یک شهر یا آبادی قرار گرفتند، جزو همان شهر یا آبادی منظور می‌شوند. آبادی ممکن است مسکونی یا غیرمسکونی باشد.

خانوار

خانوار از چند نفر تشکیل می‌شود که با هم در یک اقامتگاه زندگی می‌کنند، با یکدیگر هم‌خرج هستند و معمولاً "با هم غذا می‌خورند". فردی که به تنهایی زندگی می‌کند، نیز خانوار تلقی می‌شود.

اقامتگاه معمولی

اقامتگاه معمولی خانوار محلی است که خانوار در زمان سرشماری در آنجا زندگی می‌کند، بشرط اینکه اقامتگاه دیگری نداشته باشد. چنانچه خانواری در زمان سرشماری بیش از یک اقامتگاه داشته باشد، اقامتگاه معمولی آن، محلی است که بیشترین مدت سال را در آنجا به سر می‌برد.

ماهیگیری:

ماهیگیر کسی است که تمام یا بخشی از سال را برای ارتزاق و کسب درآمد ، به کار ماهیگیری می پردازد .

لنگرگاه :

لنگرگاه مورد استفاده منظور محلی است در ساحل ، که ماهیگیران برای تخلیه صید و سایر امور مربوط ، از آن استفاده می کنند . منظور از لنگرگاه آبادی ، لنگرگاهی است که در محدوده آبادی واقع باشد .

تراول :

تراول ، نوعی تور کشی برای صید از کف دریا است .

گوش گیر :

گوش گیر نوعی تور است که در سطح و یا عمق آب برای صید ماهی نصب می شود . در شمال کشور اصطلاحاً " به آن دام گفته می شود .

پره (تور احاطمائی) :

پره ، تور بزرگی است که برای صید ماهی در نزدیکی ساحل ، پخش (ریخته) می شود .

گرگور :

گرگور ، نوعی تله است که در کف آب مستقر می شود .

توضیحات ضروری

— در این نشریه ، هر آبادی دارای شماره ردیف و کدآبادی است ، شماره ردیف آبادی برای پیگیری اطلاعات آبادی در صفحه دوم (دنباله) هر جدول نیز پیش‌بینی شده است . این شماره در هر دهستان از یک شروع شده و به طور مسلسل تا آخرین آبادی همان دهستان ادامه یافته و در اولین ستون سمت راست کلیه صفحات جداول ۱ و ۲ درج شده است . در "نمودار موقعیت آبادیهای دارای سکنه ماهیگیر" نیز موقعیت نسبی آبادیها با همین شماره نشان داده شده است . کد هر آبادی یک عدد شش رقمی منحصر به فرد است که در مدارک مرکز آمار ایران مشخص کننده هویت آبادی است و درج آن در جداول این نشریه صرفاً "برای تشخیص آبادیهای همنام از یکدیگر است . برای هر استان در نمودار "موقعیت نسبی دهستانهای ساحلی" به هریک از دهستانها یک شماره اختصاص داده شده و این شماره در گوشه سمت چپ و بالای نمودار "موقعیت آبادیهای دارای سکنه ماهیگیر" درج شده است .

— در این نشریه تعداد خانوارآبادیها ، براساس نتایج "سرشماری عمومی کشاورزی ۱۳۶۷" ارائه شده است .

— منظور از تعداد خانوارآبادی ، خانوارهایی است که اقامتگاه معمولی آنها در زمان سرشماری در آن آبادی واقع بوده است . تعداد خانوار ارائه شده برای هریک از محدوده‌های دهستان ، بخش ، شهرستان ، استان و کل کشور ، عبارت است از خانوارهای کلیه آبادیهای که در همان محدوده قرار دارد .

— در ارتباط با جداول شماره ۱ و ۲ و جداول الف و ب مقدمه لازم است یادآوری شود که اطلاعات این دو جدول از دو طریق مختلف مورد پرسش و جمع آوری قرار گرفته است .

۱ — جدول شماره ۱ (و جدول الف مقدمه) . در این جدول اطلاعات مربوط به وسایل ماهیگیری ، در ارتباط با خانوارهای ماهیگیر ساکن آبادی می‌باشد . یعنی اطلاعات جدول اخیر مشخص می‌کند که خانوارهای ماهیگیر آبادی چه تعداد از هر یک از انواع وسایل ماهیگیری را در اختیار دارند .

۲ — جدول شماره ۲ (و جدول ب مقدمه) . اطلاعات این جدول در ارتباط با لنگرگاههای آبادیها است . یعنی اطلاعات جدول مشخص می‌کند که در لنگرگاههای ماهیگیری آبادیها چه تعداد از هریک از انواع وسایل ماهیگیری به کار گرفته می‌شود . بدین لحاظ باید توجه شود که سرجمع اطلاعات مربوط به وسایل ماهیگیری که جداگانه از دو طریق نوبدست می‌آیند ، به دلایل مختلف ، در هریک از استانها لزوماً "با هم برابر نمی‌باشند . از جمله ، احتمال دارد که دو خانوار ساکن در دو آبادی مختلف ، در مالکیت برخی از وسایل ماهیگیری شریک باشند که در آن صورت آمار این وسایل از طریق هر دو آبادی گزارش شده است . و یا ممکن است برخی از وسایل ماهیگیری مورد استفاده در لنگرگاه آبادی ، مربوط به ساکنین شهرها باشد .

یافته‌های مهم

بر اساس نتایج سرشماری عمومی کشاورزی ۱۳۶۷، در ۱۵ استان کشور، تعداد آبادی دارای سکنه ماهیگیر وجود دارد که کلاً "تعداد ۲۹۷۵۱ نفر از ساکنین این آبادیها در تمام یا بخشی از سال برای ارتزاق و کسب درآمد به کار ماهیگیری اشتغال دارند. توزیع تعداد آبادیهای دارای سکنه ماهیگیر و نیز تعداد ماهیگیران در استانهای کشور نشانگر آن است که از نظر تعداد آبادی، استانهای گیلان، مازندران و هرمزگان به ترتیب با ۲۵/۲، ۲۲/۳ و ۱۵/۹ درصد در رده‌های اول تا سوم قرار دارند. از نظر تعداد ماهیگیران، استانهای گیلان، هرمزگان و مازندران به ترتیب با ۲۵/۹، ۲۲/۱ و ۱۸/۱ درصد رتبه‌های اول تا سوم را به خود اختصاص داده‌اند.

ساکنین آبادیها در کل کشور دارای ۸۵۰۹ شناور هستند که از این تعداد ۳۴۶۱ شناور بدون موتور (۴۰/۷ درصد) و ۵۰۴۸ شناور با موتور (۵۹/۳ درصد) در کار صید ماهی به کار گرفته می‌شوند. مقایسه تعداد شناور ماهیگیران در استانهای مختلف نشان می‌دهد که از نظر شناور بدون موتور، ماهیگیران استان گیلان بالغ بر ۷۰/۷ درصد این شناورها را در اختیار دارند و ماهیگیران ساکن استانهای هرمزگان و خوزستان به ترتیب با ۱۶/۶ و ۱۳/۷ درصد در رده‌های دوم و سوم قرار می‌گیرند. از نظر تعداد شناورهای با موتور، استان هرمزگان با ۲۴/۱ درصد در رده اول و استانهای گیلان و خوزستان به ترتیب با ۲۲/۵ و ۱۶/۹ درصد در رده‌های دوم و سوم جای دارند.

تعداد انواع تور و تله ماهیگیران ساکن آبادیها طبق اطلاعات به دست آمده مجموعاً ۲۹۱۰۸۰ عدد است که از این تعداد ۸۶/۶ درصد گوشتگیر (دام)، ۶/۶ درصد گرگور (تله)، ۵/۴ درصد پره (تور احاطهای)، ۳۰/۳ درصد تراول (تورکشی) و بقیه از سایر انواع تور و تله بوده است.

مقایسه استانی این اطلاعات بیانگر آن است که در مجموع، استان گیلان ۵۵/۰ درصد از انواع تور و تله را به خود اختصاص داده است. در بین استانهای کشور، استان بوشهر، بیشترین تعداد تراول و پره به ترتیب با ۵۷/۲ و ۱۸/۷ درصد داراست. استان گیلان با داشتن ۶۱/۶ درصد زگوشتگیر و استان هرمزگان با دارا بودن ۶۹/۴ درصد از گرگور (تله)، بیشترین تعداد انواع تور و تله مذکور را به خود اختصاص داده‌اند.

امکانات ماهیگیری ساکنان آبادیهای بر حسب استان

استان	دهستانهای دارای سکنه ماهیگیر		آبادیهای دارای ماهیگیر		تعداد ماهیگیر		تعداد شناور بدون موتور
	تعداد آبادی	تعداد خانوار	تعداد آبادی	تعداد خانوار	کل	عضو شرکت تعاونی صیادی	
کل کشور	۵۰۹۳۲	۲۳۲۴۸۱۸	۷۲۴	۱۱۹۷۵۰	۲۹۷۵۱	۱۵۱۷۰	۲۳۱۶
گیلان	۲۸۱۳	۲۴۲۷۴۴	۱۸۹	۳۱۸۷۳	۷۷۱۰	۳۸۰۹	۱۷۴۰
مازندران	۴۰۵۲	۳۷۴۹۵۱	۱۶۲	۳۰۵۲۷	۵۳۸۸	۳۵۴۵	۱۲۸
آذربایجان شرقی	۵۱۶۷	۳۴۱۸۰۷	۱۸	۱۴۱۱	۴۷۷	۲۰۷	۱
آذربایجان غربی	۳۲۰۹	۱۷۴۴۹۷	۱۳	۱۱۵۳	۳۰۴	۲۱۰	۱
باختران	۳۱۶۷	۱۱۳۰۲۸	۳	۳۲۳	۲۶	۰	۰
خوزستان	۵۲۸۵	۱۶۹۷۰۷	۹۱	۱۸۷۲۷	۳۰۸۹	۳۵۴	۴۷۵
طرس	۷۴۰۲	۲۶۱۲۳۴	۵	۷۸۰	۱۲۵	۰	۲
سیستان و بلوچستان	۵۶۲۵	۱۲۷۴۴۰	۳۷	۳۶۹۴	۱۷۱۰	۷۷۳	۲۲۶
کردستان	۲۰۲۸	۱۱۱۳۰۵	۱۸	۲۰۴۵	۱۵۷	۱۰۵	۷۰
چهارمحال و بختیاری	۲۲۲۶	۶۹۴۵۱	۱	۶۱۱	۲	۰	۰
لرستان	۳۳۴۹	۱۱۸۵۴۲	۵	۵۳۸	۱۱	۲	۲
ایلام	۱۰۲۲	۳۳۱۵۵	۱	۹۲	۴	۰	۰
کهگیلویه و بویراحمد	۲۳۷۹	۴۳۹۹۴	۳	۲۵۲	۵	۱	۰
هرمزهر	۸۳۰	۵۱۳۷۵	۷۰	۱۲۸۷۳	۵۱۶۰	۳۰۴۵	۱۳۳
هرمزگان	۲۳۷۸	۹۱۵۶۸	۱۱۷	۱۴۸۴۱	۶۵۸۳	۳۱۱۹	۵۳۸

امکانات ماهگیری ساکنان آبادیها بر حسب استان (دنباله)

استان	تعداد شناور یا موتور						تعداد تور و تله					
	ظیور گلاس	چوبی			فلزی			تراول (تور کششی)	گوشگیر (دام)	پره (تور احاطهای)	گرگور (تله)	سایر
		کمتر از ۲۰ تن	۲۰ تا ۵۰ تن	بیشتر ۵۱ تن	کمتر از ۲۰ تن	۲۰ تا ۵۰ تن	بیشتر ۵۱ تن					
کل کشور	۱۹۱۲	۲۴۲۰	۳۹۷	۷۶	۲۴۲	۱	۹۶۷	۲۵۲۰۸۷	۱۱۹۶	۱۹۱۱۶	۱۷۷۱۴	
گیلان	۵۵۰	۵۵۰	۰	۰	۲۴	۰	۰	۱۵۵۳۸۳	۴۱	۰	۴۵۴۷	
مازندران	۵۰۷	۲۵۴	۰	۰	۱	۰	۰	۶۱۷۸۳	۳۱	۰	۵۶۸	
آذربایجان شرقی	۰	۱	۰	۰	۰	۰	۰	۰	۱	۰	۰	
آذربایجان غربی	۱	۰	۰	۰	۰	۰	۰	۰	۳۷	۰	۳	
باختران	۰	۰	۰	۰	۰	۰	۰	۰	۰	۰	۹	
خوزستان	۶	۵۷۹	۶۱	۰	۲۰۴	۱	۱۶	۵۰۲	۳۱	۴۹	۳۴۰۸	
طرس	۰	۰	۰	۰	۰	۰	۰	۰	۴۰	۰	۹۵	
سیستان و بلوچستان	۴۱	۲۶۱	۱۳	۳	۳	۰	۰	۱۸۱۱	۲۳	۵	۱۳۳۱	
کردستان	۰	۶	۰	۰	۰	۰	۰	۵۵۴	۲	۰	۲	
چهارمحال و بختیاری	۰	۰	۰	۰	۰	۰	۰	۰	۰	۰	۲	
لرستان	۰	۰	۰	۰	۰	۰	۰	۰	۰	۰	۱۸	
ایلام	۰	۰	۰	۰	۰	۰	۰	۰	۰	۰	۴	
کهگیلویه و بویراحمد	۰	۰	۰	۰	۰	۰	۰	۰	۰	۰	۶	
بوشهر	۱۵۶	۳۳۹	۲۲۸	۳۳	۰	۰	۵۵۳	۴۷۲۶	۹۷۷	۱۵۸۰۱	۲۰۳۹	
هرمزگان	۶۵۱	۴۳۰	۹۵	۴۰	۰	۰	۳۹۸	۲۷۳۰۸	۲	۱۳۳۶۱	۵۷۰۰	

مطابق نتایج دست آمده از سرشماری عمومی کشاورزی ۱۳۶۷، در ۱۴ استان کشور، تعداد آبادی دارای لنگرگاه ماهیگیری است. توزیع تعداد این آبادیها در استانهای کشور نشان می دهد که استانهای گیلان، مازندران و هرمزگان به ترتیب با $۱۸/۳$ و $۱۸/۲$ و $۲۱/۷$ درصد از نظر تعداد آبادیهای دارای لنگرگاه در رده های اول تا سوم قرار دارند. لنگرگاههای ماهیگیری در کل کشور دارای ۷۵۶۸ شناور هستند که از این تعداد ۲۷۸۶ شناور بدون موتور ($۳۶/۸$ درصد) و ۴۷۸۲ شناور با موتور ($۶۳/۲$ درصد) مورد استفاده صیادی قرار می گیرند. مقایسه تعداد شناور لنگرگاههای ماهیگیری در استانهای مختلف نشان می دهد که از نظر شناور بدون موتور، استانهای گیلان، هرمزگان و خوزستان به ترتیب با $۴۴/۷$ ، $۲۰/۶$ و $۱۳/۸$ درصد در رده های اول تا سوم قرار دارند. از نظر تعداد شناورهای با موتور، استانهای گیلان و هرمزگان با امکانات ماهیگیری لنگرگاهها بر حسب استان

تعداد شناور بدون موتور		دهستانهای دارای سکنه ماهیگیر		استان
چوبی	فایبرگلاس	آبادیهای دارای لنگرگاه ماهیگیری	تعداد کل آبادی	
				کل کشور
۲۶۵۳	۱۳۳	۴۸۶	۵۰۹۳۲	گیلان
۱۲۳۴	۱۱	۱۵۴	۲۸۱۳	مازندران
۹۳	۱۱	۹۱	۴۰۵۲	آذربایجان شرقی
۰	۰	۰	۵۱۶۲	آذربایجان غربی
۱	۰	۳	۳۲۰۹	باختران
۰	۰	۳	۳۱۶۷	خوزستان
۳۸۲	۰	۶۵	۵۲۸۵	فارس
۲	۰	۲	۷۴۰۲	سیستان و بلوچستان
۱۸۵	۵	۱۱	۵۶۲۵	کردستان
۶۷	۰	۱۷	۲۰۲۸	چهارمحال و بختیاری
۰	۰	۱	۲۲۲۶	لرستان
۲	۰	۵	۳۳۴۹	ایلام
۰	۰	۱	۱۰۲۲	کهگیلویه و بویراحمد
۰	۰	۳	۲۳۷۹	بوشهر
۱۴۸	۶۸	۳۹	۸۳۰	هرمزگان
۵۳۷	۳۸	۸۹	۲۳۷۸	

۲۴/۶ درصد در مرتبه اول و استانهای مازندران و بوشهر به ترتیب با ۱۶/۲ و ۱۵/۴ درصد در مراتب دوم و سوم جای دارند .

تعداد انواع تور و تله لنگرگاههای ماهیگیری طبق نتایج بدست آمده مجموعاً " ۲۸۸۹۷۱ " عدد است که از این تعداد

۸۷/۳ درصد گوشگیر، ۶/۵ درصد گرگور، ۵/۴ درصد پره، ۵/۴ درصد تراول و بقیه از سایر انواع تور و تله بوده است .

مقایسه این اطلاعات در استانهای کشور نشان می دهد که در مجموع، استان گیلان، ۵۲/۶ درصد از انواع تور و تله را

به خود اختصاص داده است . در بین استانهای کشور، استان بوشهر، بیشترین تعداد تراول و پره را به ترتیب با ۸۴/۱۵۵۸/۵

درصد داراست . استان گیلان با داشتن ۶۱/۵ درصد از گوشگیر و استان هرمزگان با دارا بودن ۶۸/۹ درصد از گرگور بیشترین

تعداد انواع تور و تله مذکور را به خود اختصاص داده اند .

امکانات ماهیگیری لنگرگاهها بر حسب استان (دنباله)

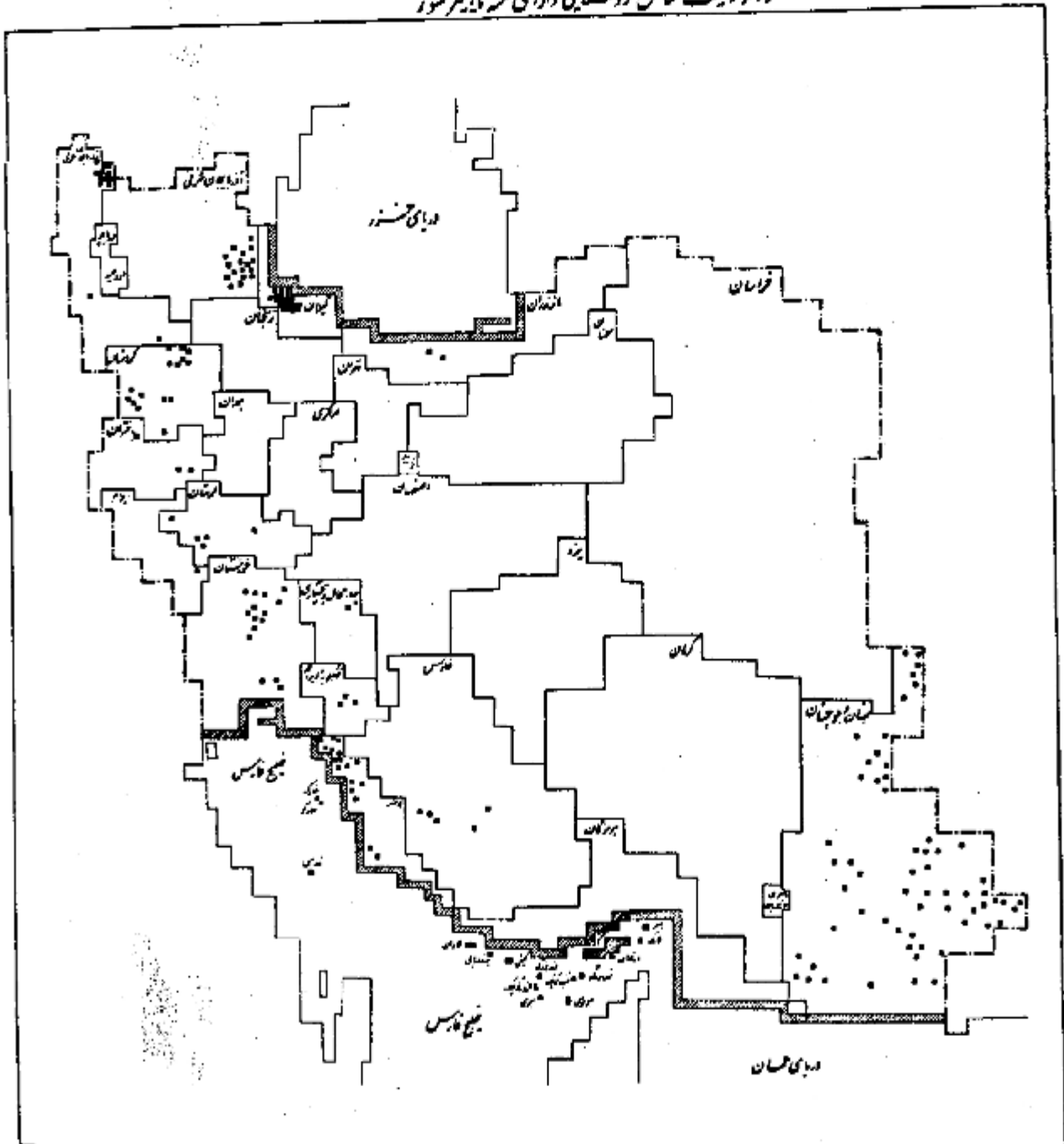
سایر	تعداد تور و تله				تعداد شناور یا موتور						استان	
	گرگور (تله)	پره (نور) (احاطه ای)	گوشگیر (دام)	تراول (تور) (کشی)	فلزی			چوبی				ظایر کلاس
					۵۱ تن و بیشتر	۲۰ تا ۵۰ تن	کمتر از ۲۰ تن	۵۱ تن و بیشتر	۲۰ تا ۵۰ تن	کمتر از ۲۰ تن		
۱۵۹۷۱	۱۸۶۲۶	۱۱۰۵	۲۵۲۲۶۷	۹۵۲	۰	۱	۲۳۵	۵۲	۳۴۸	۲۲۵۵	۱۸۹۱	کل کشور
۳۸۴۲	۰	۴۰	۱۵۳۹۵۵	۰	۰	۰	۲۷	۰	۰	۵۴۱	۵۶۰	گیلان
۵۳۴	۰	۲۲	۶۶۶۰۱	۰	۰	۰	۱	۰	۰	۳۵۴	۵۱۸	مازندران
۰	۰	۰	۰	۰	۰	۰	۰	۰	۰	۰	۰	آذربایجان شرقی
۳	۰	۹	۰	۰	۰	۰	۰	۰	۰	۰	۰	آذربایجان غربی
۹	۰	۰	۰	۰	۰	۰	۰	۰	۰	۰	۰	باختران
۱۸۹۹	۱۹	۳۱	۲۲۰	۲	۰	۱	۲۰۴	۰	۳۰	۴۷۴	۶	خوزستان
۸۵	۰	۴۰	۰	۰	۰	۰	۰	۰	۰	۰	۰	فارس
۲۲۴۲	۵	۳۰	۱۵۶۵	۰	۰	۰	۳	۱	۱۰	۲۴۴	۲۲	سیستان و بلوچستان
۶	۰	۳	۴۵۴۲	۰	۰	۰	۰	۰	۰	۶	۰	کردستان
۲	۰	۰	۰	۰	۰	۰	۰	۰	۰	۰	۰	چهارمحال و بختیاری
۱۸	۰	۰	۰	۰	۰	۰	۰	۰	۰	۰	۰	لرستان
۴	۰	۰	۰	۰	۰	۰	۰	۰	۰	۰	۰	ایلام
۶	۰	۰	۰	۰	۰	۰	۰	۰	۰	۰	۰	کیگیلویه و بویراحمد
۱۹۷۰	۵۷۸۱	۹۲۹	۴۷۳۲	۵۵۲	۰	۰	۰	۳۳	۲۲۷	۳۲۵	۱۴۹	بوشهر
۵۳۵۱	۱۲۸۷۱	۱	۲۰۶۵۰	۳۹۸	۰	۰	۰	۱۸	۸۱	۴۱۱	۶۱۵	هرمزگان

بررسی انواع تاسیسات و تسهیلات صیادی در آبادیهای استانهای مختلف حاکی از آن است که بیشترین تعداد آبادی دارای شرکت تعاونی صیادی (۳۵/۲ درصد) در استان گیلان واقع است. از نظر آبادیهای دارای تعمیرکار شناور و موتور موتوری استان هرمزگان با ۲۲/۲ درصد در مرتبه اول قرار دارد. استان گیلان با ۱۸/۲ درصد در مرتبه دوم و استانهای مازندران و خوزستان با ۱۷/۰ درصد در مرتبه سوم جای دارند. بیشترین تعداد آبادیهای دارای تعمیرکار تور و تله ماهیگیری با ۳۴/۴ درصد سه استان هرمزگان تعلق دارد. استانهای گیلان و مازندران از این نظر به ترتیب با ۲۵/۸ و ۱۵/۶ درصد در ردههای دوم و سوم قرار گرفتهاند. در ارتباط با صنایع ماهیگیری، استان گیلان از نظر توریافی و ساخت تله با ۳۰/۸ درصد کل آبادیها، استان هرمزگان از نظر لنج سازی با ۵۰/۰ درصد کل آبادیها استانهای مازندران و خوزستان از نظر ساخت قایق موتوری با ۲۶/۷ درصد کل آبادیها و استان مازندران از نظر ساخت قایق غیرموتوری با ۳۰/۴ درصد آبادیها در مقایسه با آبادیهای دارای این صنایع در کل کشور، مرتبه اول را به خود اختصاص دادهاند.

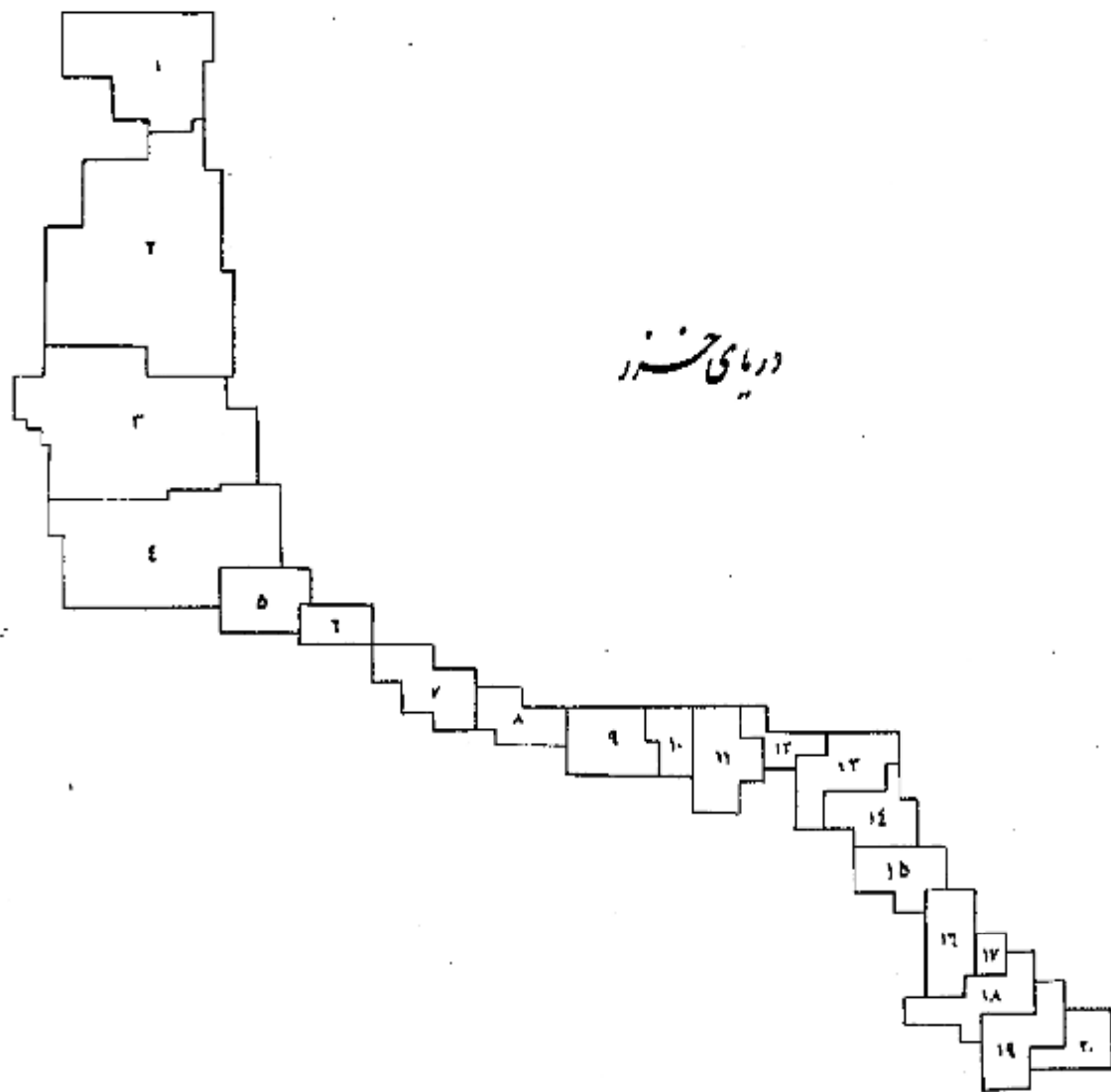
تعداد آبادیهای دارای هر یک از انواع تاسیسات و تسهیلات صیادی بر حسب استان

استان	شرکت تعاونی صیادی	تعمیرکار شناور و موتور موتوری	تعمیرکار تور و تله ماهیگیری	صنایع ماهیگیری			
				تورپافی و ساخت تله	لنج سازی	ساخت قایق موتوری	ساخت قایق غیرموتوری
کل کشور	۷۱	۸۸	۱۲۸	۶۵	۱۶	۱۵	۴۶
گیلان	۲۵	۱۶	۳۳	۲۰	۰	۱	۶
مازندران	۱۲	۱۵	۲۰	۸	۰	۴	۱۴
آذربایجان شرقی	۲	۶	۰	۰	۰	۰	۰
آذربایجان غربی	۱	۳	۲	۰	۰	۰	۰
باختران	۰	۰	۱	۱	۰	۰	۰
خوزستان	۱	۱۵	۱۴	۹	۰	۴	۱۱
فارس	۰	۱	۰	۰	۰	۰	۰
سیستان و بلوچستان	۵	۴	۳	۳	۱	۱	۰
کردستان	۱	۰	۰	۰	۰	۰	۰
چهارمحال و بختیاری	۰	۰	۰	۰	۰	۰	۰
لرستان	۰	۰	۰	۰	۰	۰	۱
ایلام	۰	۱	۰	۰	۰	۰	۱
کهگیلویه و بویراحمد	۰	۰	۰	۰	۰	۰	۰
بوشهر	۱۰	۷	۱۱	۸	۲	۲	۵
هرمزگان	۱۴	۲۰	۲۴	۱۶	۸	۳	۸

نمودار وضعیت مناطق روستایی دارای مرکز یا مرکز کوچک



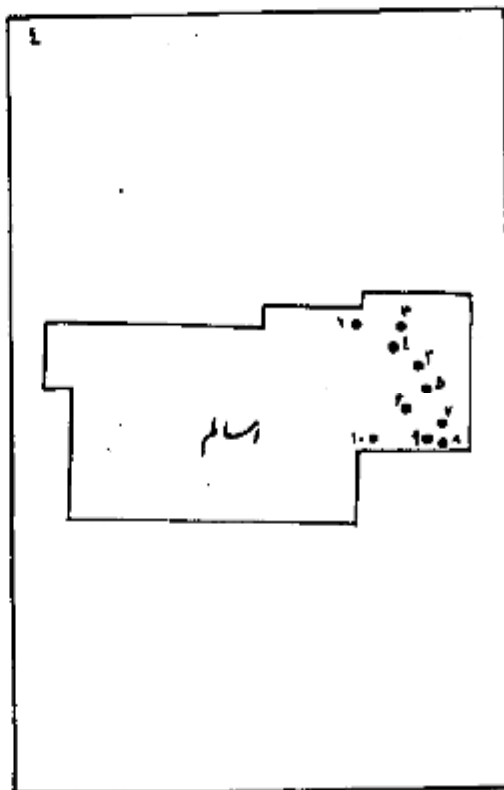
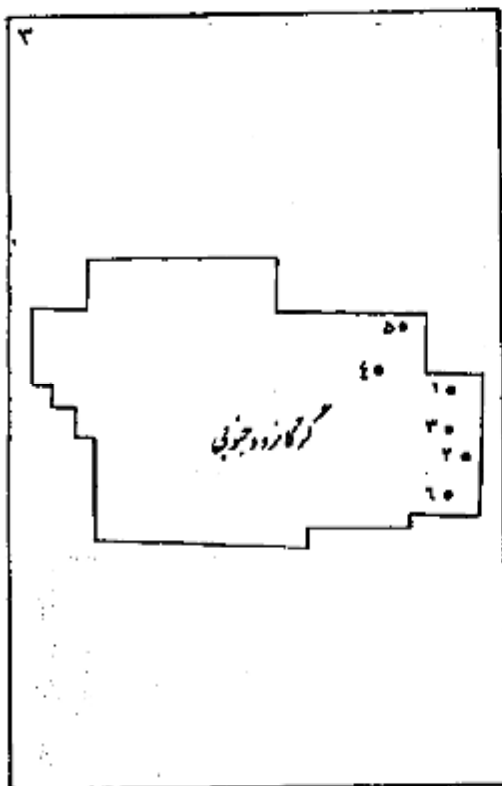
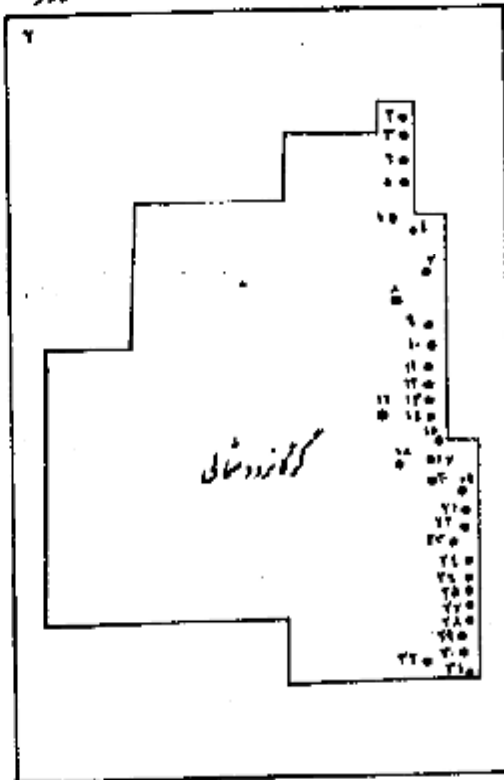
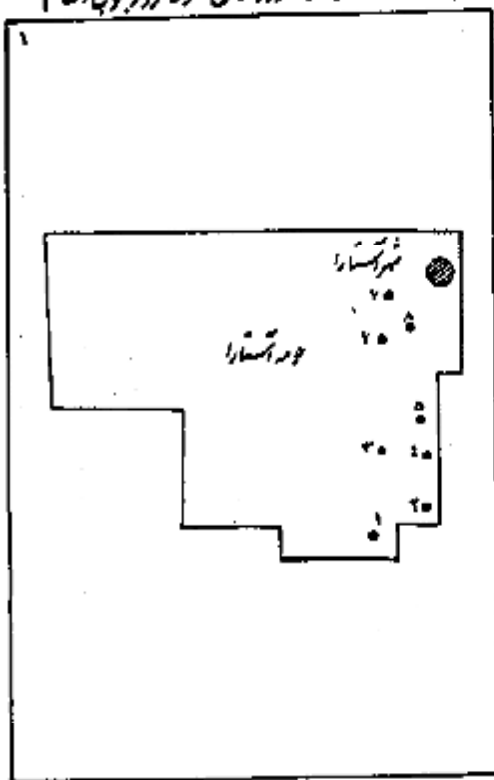
نودار برقیته نجبی دهرستانهای ساحلی استان گیلان



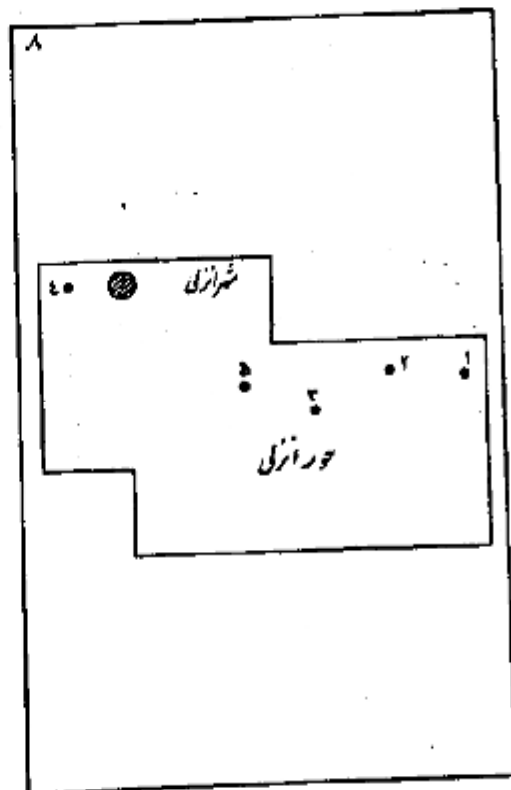
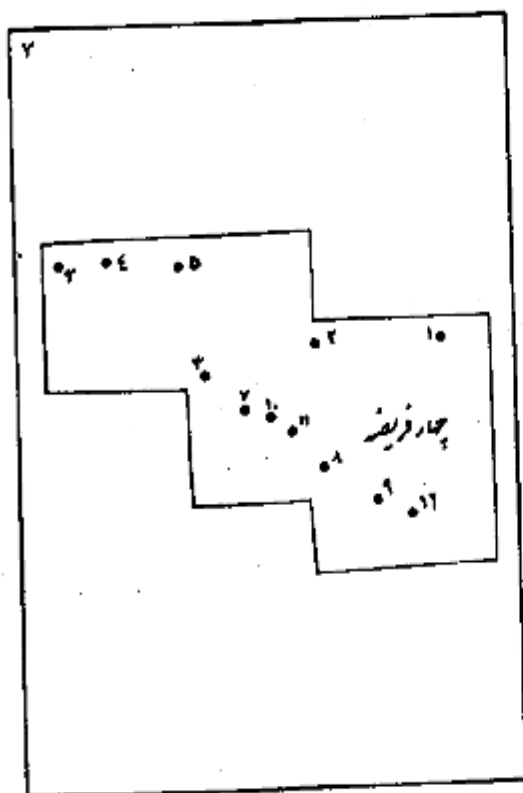
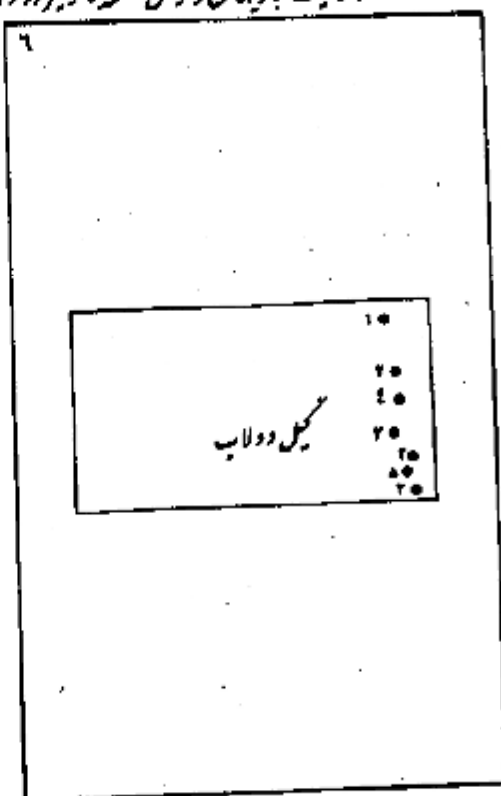
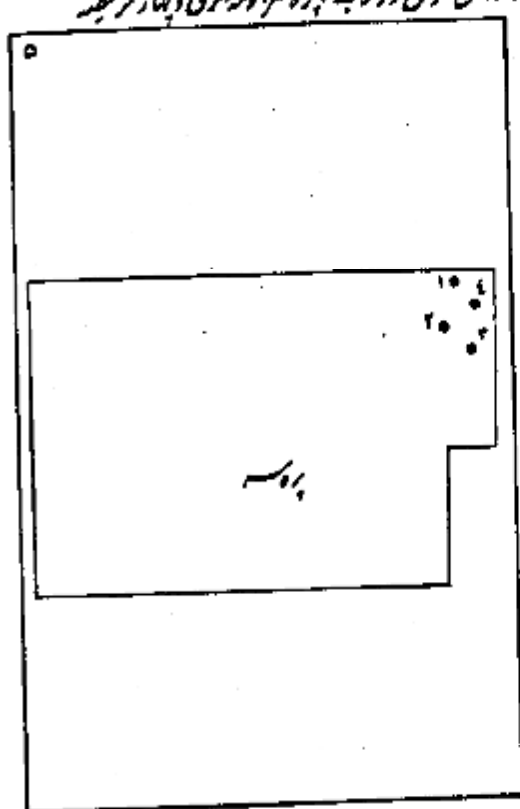
دهرستانهای ساحلی فائده آبادی دارای سکنه نابگیر

۱۷ - سیرتاق خلأق
۲۰ - اوشیان

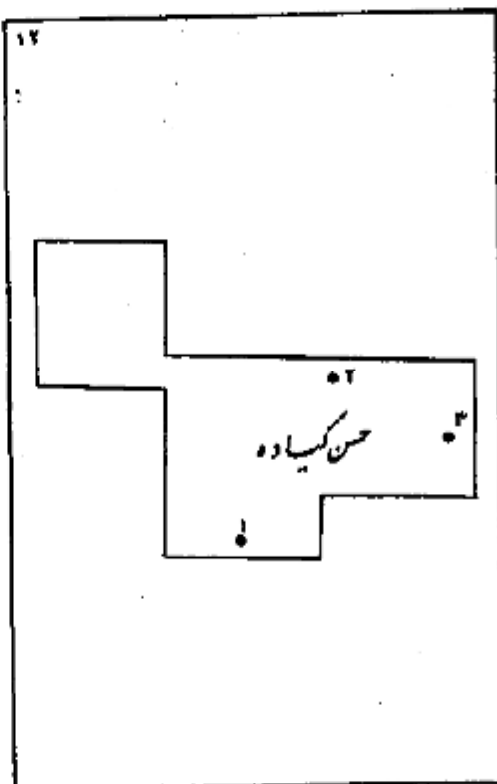
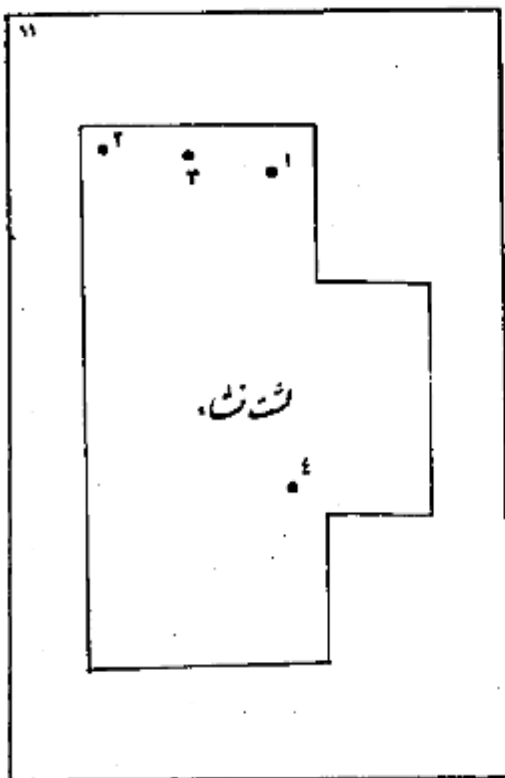
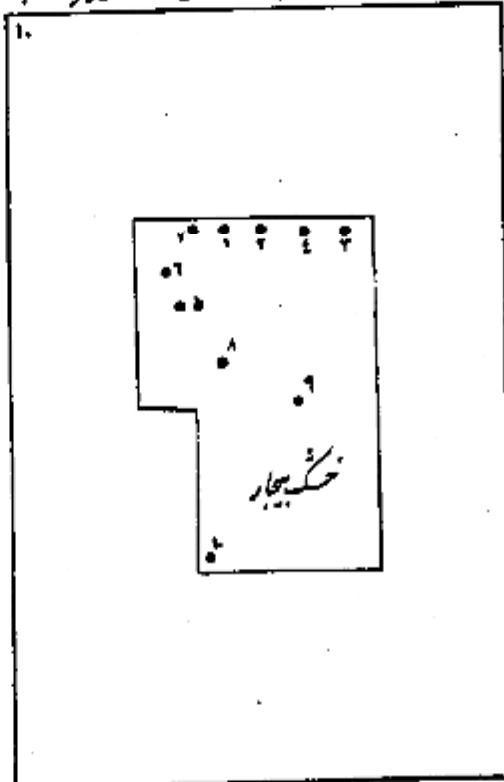
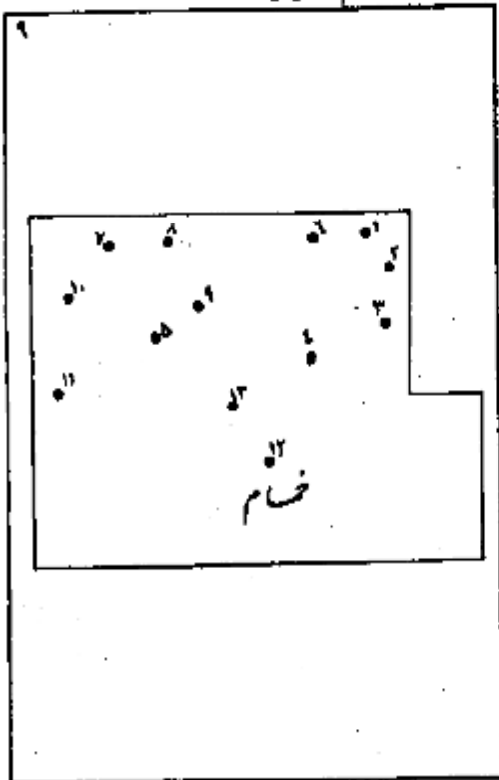
نمودار موقعیت آبادی و اراضی مسکن مایهگیر در دهستانهای تورانسار، گرگانرود شمالی، گرگانرود جنوبی و اسلام



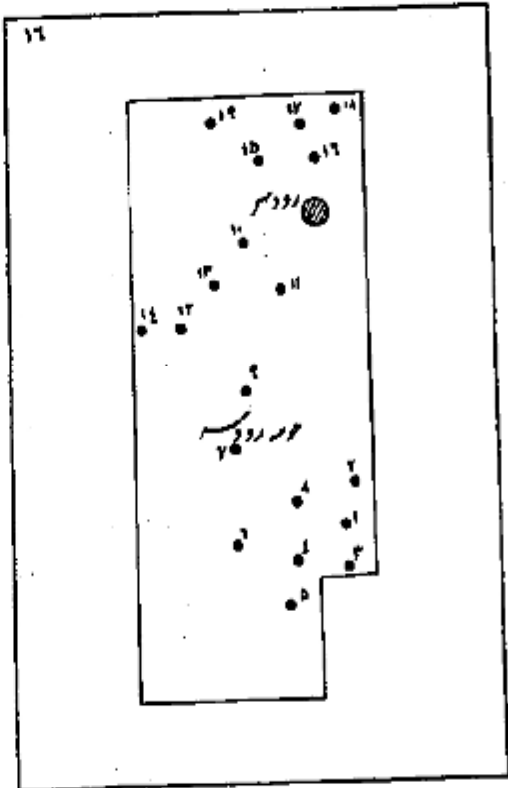
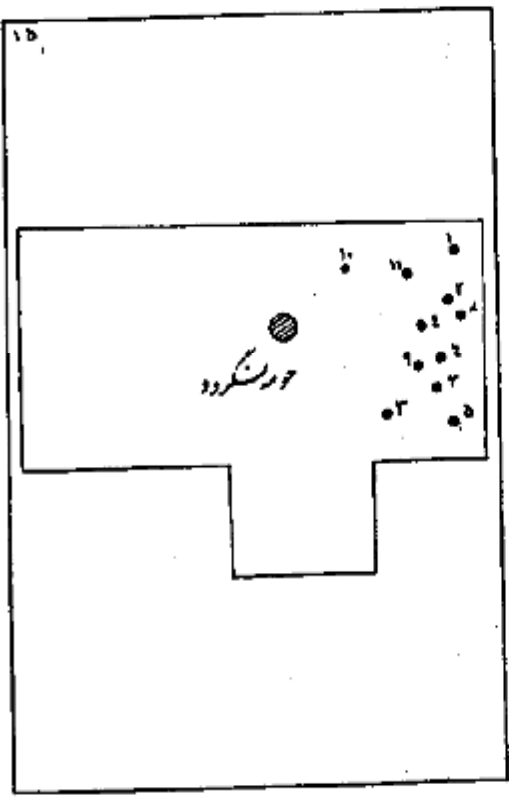
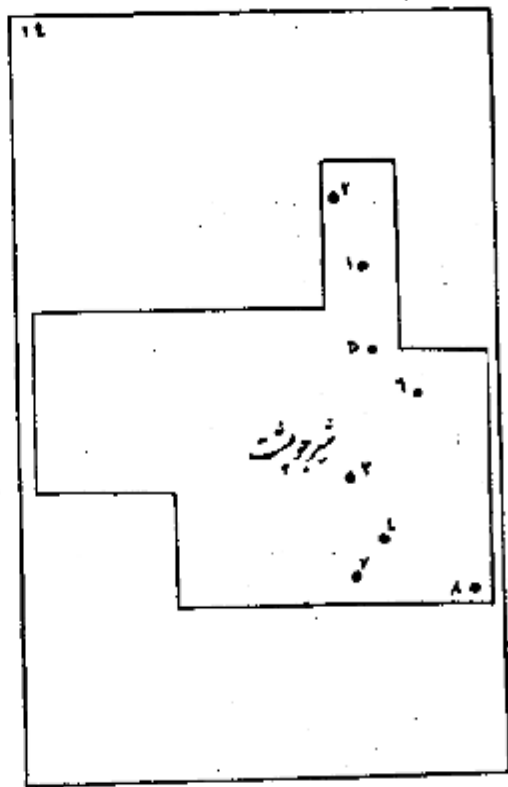
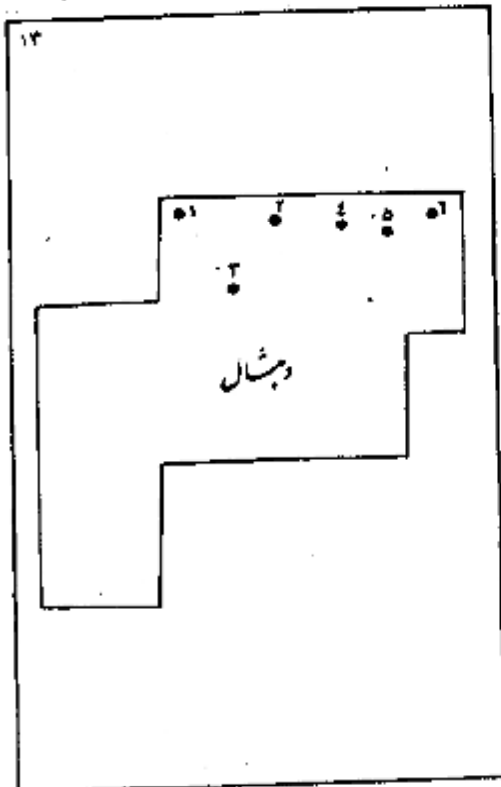
نمودار وضعیت آبادیهای دارای سکونتگاه غیررودر دستا نهای کبیل دو لایب پوره سرحدوزنی و چهار فریضه



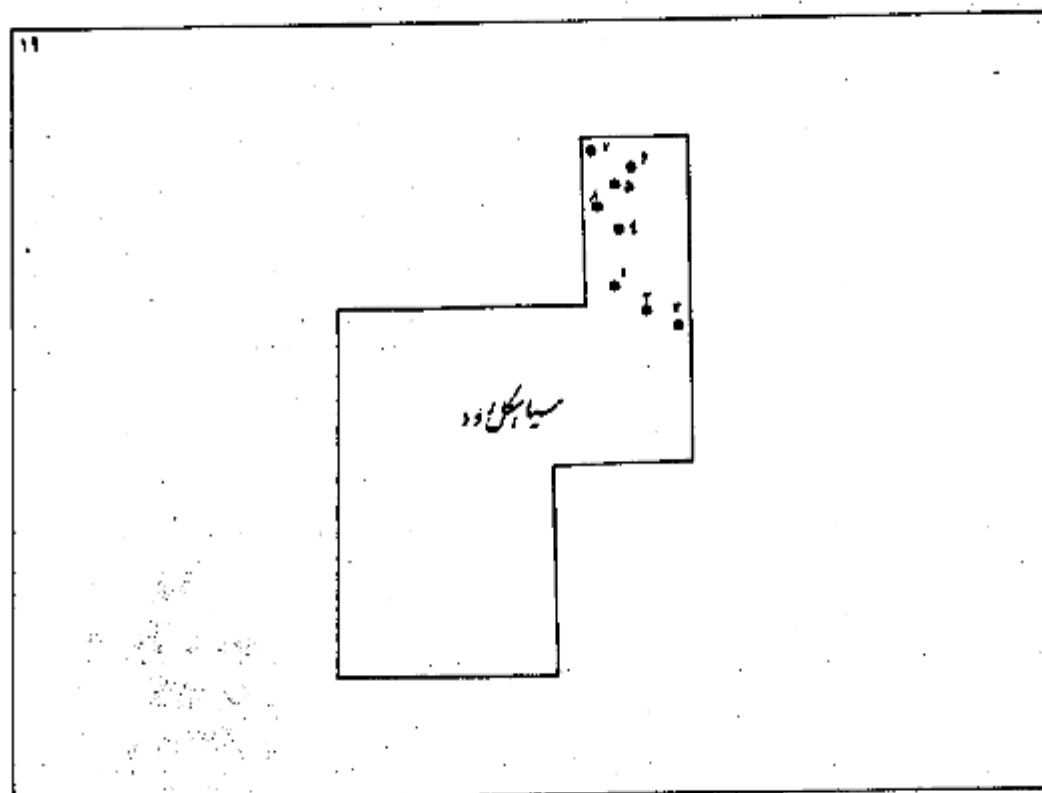
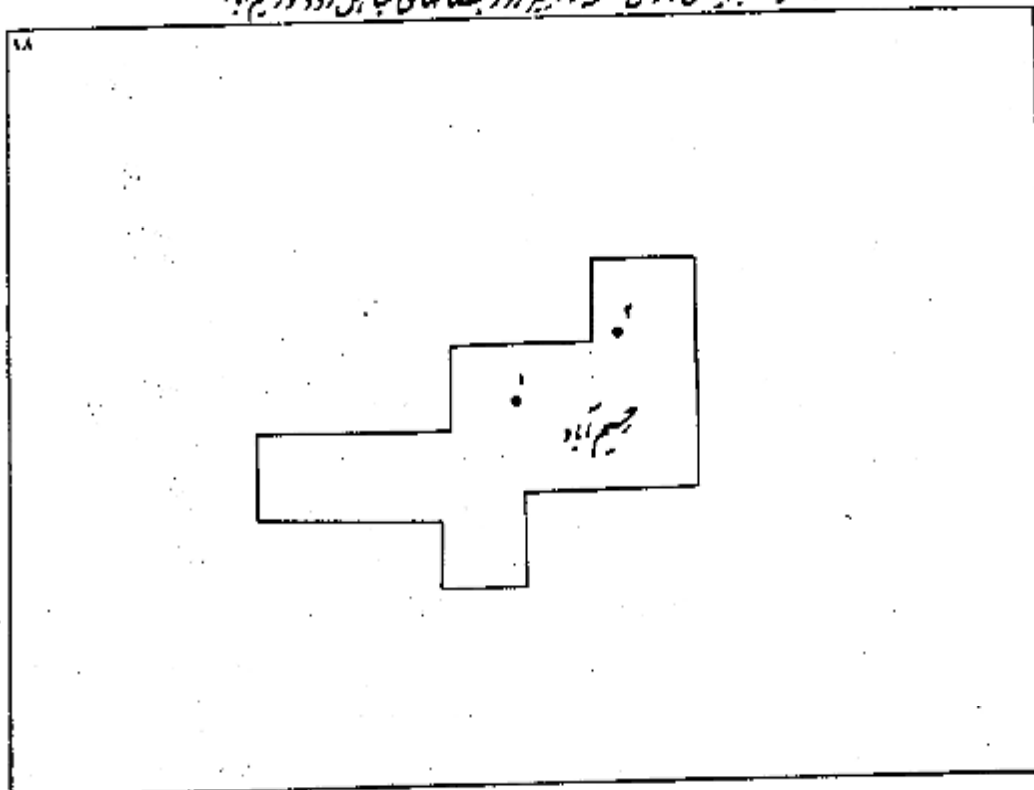
نمودار وضعیت آبادیهای دارای سکنه با بزرگی در دستاورد های خشکبار خمام، حسن کیاده و دشت نش



نقشه موقعیت آبادیهای دارای سکنه مایهگیر در دهستانهای دیشال، شیرجوش، و مورنگرد و تور رود



نمودار وضعیت آبادیهای دارای سکونتگاه در روستاهای سیاهکل رود در جسم آباد



الف - دهستانهای دارای سکنه ماهیگیر و امکانات ماهیگیری ساکنان آنها

نوع	نوع	نوع	تعداد ماهیگیر		آبادیهای دارای ماهیگیر		کل آبادیها		دهستان	نوع
			کل	عضویت تعاونی صیادی	تعداد خانوار	تعداد آبادی	تعداد خانوار	تعداد آبادی		
۴۰	۱۳	۲۸۰۹	۷۷۱۰	۳۱۸۷۳	۱۸۹	۲۲۲۷۴۴	۲۸۱۳	استان گیلان	۱
۱۳	۰	۱۰۲	۲۶۷	۲۲۵۸	۸	۵۲۲۳	۶۵	دهستان استارا	۲
۱۳	۰	۱۰۲	۲۶۷	۲۲۵۸	۸	۵۲۲۳	۶۵	بخش مرکزی	۳
۱۳	۰	۱۰۲	۲۶۷	۲۲۵۸	۸	۵۲۲۳	۶۵	دهستان حومه	۴
۱۵	۰	۲۸۲	۷۷۵	۱۹۶۵	۹	۱۲۶۲۶	۷۵	دهستان استانه شرقیه	۵
۸	۰	۸۳	۲۲۳	۴۱۹	۳	۱۲۰۴	۱۰	بخش گیشاهر	۶
۸	۰	۸۳	۲۲۳	۴۱۹	۳	۱۲۰۴	۱۰	دهستان حسن کعباده	۷
۷	۰	۱۹۹	۵۵۲	۱۵۶۶	۶	۱۱۴۲۲	۶۵	بخش مرکزی	۸
۷	۰	۱۹۹	۵۵۲	۱۵۶۶	۶	۱۱۴۲۲	۶۵	دهستان دشتال	۹
۵۶	۰	۸۵۵	۱۴۲۳	۴۶۶۸	۱۷	۴۹۲۴	۲۳	دهستان بندر انزلی	۱۰
۵۶	۰	۸۵۵	۱۴۲۳	۴۶۶۸	۱۷	۴۹۲۴	۲۳	بخش مرکزی	۱۱
۹۴	۰	۲۸۱	۱۰۵۲	۳۰۲۳	۱۲	۲۲۳۶	۱۶	دهستان دغاو فرید	۱۲
۶۲	۰	۲۷۱	۳۷۱	۱۶۴۵	۵	۱۶۸۸	۷	دهستان حومه	۱۳
۲۷	۱	۷۷۹	۱۵۴۰	۳۴۲۴	۵۹	۳۰۹۷۱	۵۱۹	دهستان تالش	۱۴
۹۴	۰	۱۳۶	۲۴۵	۱۱۳۰	۱۱	۷۲۸۵	۱۰۰	بخش تالش دولاب	۱۵
۳۰	۰	۴۰	۱۱۹	۵۱۴	۴	۱۸۷۱	۲۰	دهستان بره سر	۱۶
۶۴	۰	۹۶	۲۲۱	۶۶۱	۷	۳۰۴۵	۲۲	دهستان گیل دولاب	۱۷
۴۳	۱	۶۴۳	۱۱۸۵	۵۲۹۴	۴۸	۱۸۲۹۸	۳۲۹	بخش مرکزی	۱۸
۲۹	۰	۱۰۹	۲۱۶	۶۳۷	۱۰	۵۲۲۸	۶۶	دهستان اسلام	۱۹
۳۱	۰	۹۸	۲۰۲	۶۷۳	۶	۴۹۶۳	۹۷	دهستان گرگانرود جنوبی	۲۰
۳۸	۱	۴۳۳	۶۷۸	۳۶۸۴	۳۲	۱۸۲۳	۱۶۶	دهستان گرگانرود شمالی	۲۱
۰	۶	۶۳۶	۱۱۲۷	۵۷۶۶	۳۳	۵۶۰۹۱	۳۱۲	دهستان رشت	۲۲
۶۱	۶	۴۲۳	۷۰۰	۳۴۶۹	۲۲	۱۲۸۲۱	۷۶	بخش خمم	۲۳
۲۸	۲	۱۹۱	۴۵۷	۸۳۳	۹	۴۰۲۸	۲۳	دهستان خشکبیجار	۲۴
۲۳	۴	۲۸۱	۴۳۳	۲۶۶۶	۱۳	۸۸۵۴	۴۳	دهستان خمم	۲۵
۴۶	۰	۱۶۴	۲۷۳	۱۰۶۵	۴	۶۶۲۳	۴۷	بخش دشتکشک	۲۶
۴۶	۰	۱۶۴	۲۷۳	۱۰۶۵	۴	۶۶۲۳	۴۷	دهستان دشتکشک	۲۷
۲	۰	۰	۷۴	۱۲۰۲	۷	۲۵۸۲۷	۱۳۷	بخش مرکزی	۲۸
۲	۰	۰	۷۴	۱۲۰۲	۷	۲۵۸۲۷	۱۳۷	دهستان سنکر	۲۹
۴۷	۴	۲۸۴	۷۰۸	۴۵۸۷	۳۰	۲۵۳۲۰	۵۷۵	دهستان رودسر	۳۰
۴۷	۴	۲۸۴	۷۰۸	۴۵۸۷	۳۰	۲۵۳۲۰	۵۷۵	بخش مرکزی	۳۱
۳۴	۴	۱۷۹	۵۴۷	۲۸۵۷	۲۰	۷۷۸۸	۱۱۳	دهستان حومه	۳۲
۰	۰	۴	۳۴	۲۵۲	۲	۲۴۵۷	۶۶	دهستان رحیم آباد	۳۳
۱۳	۰	۱۰۱	۱۴۷	۱۴۷۸	۸	۳۱۰۹	۳۱	دهستان میاندو رود	۳۴

شماره سطر	تعداد تور و تله					تعداد شناور با موتور					فایبرگلاس	
	سایر	گرگور (تله)	بره (تور احاطهای)	گوشگیر (دام)	تراول (تور کشش)	فلزی			چوبی			
						کمتر از ۲۰ تن	۲۰ تا ۵۰ تن	۵۱ تن و بیشتر	کمتر از ۲۰ تن	۲۰ تا ۵۰ تن		
۱	۴۵۴۷	*	۴۱	۱۵۵۳۸۳	*	*	*	۳۴	*	*	۵۵۰	۵۵۰
۲	۸۲	*	*	۵۹۲۰	*	*	*	*	*	*	۲۲	۲۹
۳	۸۲	*	*	۵۹۲۰	*	*	*	*	*	*	۲۲	۲۹
۴	۸۲	*	*	۵۹۲۰	*	*	*	*	*	*	۲۲	۲۹
۵	۱۰۶۵	*	۱	۱۳۲۴۲	*	*	*	۷	*	*	۴۹	۹۴
۶	۹۵	*	۱	۲۶۴۷	*	*	*	*	*	*	۴۳	۱۱
۷	۹۵	*	۱	۲۶۴۷	*	*	*	*	*	*	۴۳	۱۱
۸	۹۷۰	*	*	۱۰۵۹۵	*	*	*	۷	*	*	۷	۸۳
۹	۹۷۰	*	*	۱۰۵۹۵	*	*	*	۷	*	*	۷	۸۳
۱۰	۸۵	*	*	۴۶۵۲۴	*	*	*	*	*	*	۲۴	۵۱
۱۱	۸۵	*	*	۴۶۵۲۴	*	*	*	*	*	*	۲۴	۵۱
۱۲	۵۵	*	*	۳۶۵۲۴	*	*	*	*	*	*	۹۳	۳۰
۱۳	۳۰	*	*	۱۰۰۰۰	*	*	*	*	*	*	۴۱	۲۱
۱۴	۹۱۰	*	۴	۳۸۱۲۲	*	*	*	*	*	*	۱۵۸	۱۱۰
۱۵	۵۱۴	*	*	۷۷۲۰	*	*	*	*	*	*	۴۳	۲۳
۱۶	۲۷۵	*	*	۲۰۰۰	*	*	*	*	*	*	۱۵	۴
۱۷	۱۳۲	*	*	۵۷۲۰	*	*	*	*	*	*	۲۲	۱۹
۱۸	۳۹۶	*	۴	۲۰۳۰۲	*	*	*	*	*	*	۱۱۷	۸۷
۱۹	۸۴	*	*	۴۸۶۵	*	*	*	*	*	*	۲۱	۱۴
۲۰	۳۸	*	*	۲۹۹۰	*	*	*	*	*	*	۱۰	۳
۲۱	۵۹۱	*	۴	۲۳۵۴۷	*	*	*	*	*	*	۸۳	۷۰
۲۲	۵۵۷	*	۱۸	۱۵۰۰۲	*	*	*	۱۴	*	*	۶۶	۵۵
۲۳	۲۵	*	۱۲	۱۳۵۸۳	*	*	*	*	*	*	۵۵	۴۳
۲۴	۲۵	*	۴	۶۴۰	*	*	*	*	*	*	۲۲	۱۱
۲۵	*	*	۸	۶۱۵۲	*	*	*	*	*	*	۲۲	۱۳
۲۶	۴۲۰	*	۴	۲۴۳۰	*	*	*	۱۴	*	*	۲۱	۱۳
۲۷	۴۲۰	*	۴	۲۴۳۰	*	*	*	۱۴	*	*	۲۱	۱۳
۲۸	۱۱۲	*	۲	*	*	*	*	*	*	*	*	*
۲۹	۱۱۲	*	۲	*	*	*	*	*	*	*	*	*
۳۰	۴۶۸	*	۴	۹۸۶۳	*	*	*	۵	*	*	۲۹	۳۶
۳۱	۴۶۸	*	۴	۹۸۶۳	*	*	*	۵	*	*	۲۹	۳۶
۳۲	۳۶۹	*	۴	۷۷۱۷	*	*	*	*	*	*	۱۳	۳۸
۳۳	۱۰	*	*	*	*	*	*	*	*	*	*	*
۳۴	۸۹	*	*	۲۱۴۶	*	*	*	۵	*	*	۱۶	۲۳

الف - دهستانهای دارای سکنه ماهیگیر و امکانات ماهیگیری ساکنان آنها (دنباله)

شماره سطر	دهستان	کل آبادیها		آبادیهای دارای ماهیگیر		تعداد ماهیگیر		تعداد نساور بدون موتور
		تعداد آبادی	تعداد خانوار	تعداد آبادی	تعداد خانوار	کل	عضو شرکت تعاونی صیادی	
۳۵	شهرستان مومعه سرا	۱۵۰	۲۰۵۷۳	۱۲	۲۶۲۳	۵۶۱	۲۷۲	۱
۳۶	بخش تولقم	۲۸	۶۱۴۳	۱۰	۲۳۵۳	۵۲۴	۲۵۰	۱
۳۷	دهستان تولقمیات	۲۸	۶۱۴۳	۱۰	۲۳۵۳	۵۲۴	۲۵۰	۱
۳۸	بخش مرکزی	۱۱۲	۱۴۴۳۰	۲	۲۷۰	۲۷	۲۲	۰
۳۹	دهستان حومه	۵۰	۸۲۸۷	۱	۹۷	۸	۲	۰
۴۰	دهستان کسکراته	۶۲	۶۱۴۳	۱	۱۷۳	۲۹	۲۰	۰
۴۱	شهرستان قومن	۲۴۴	۲۵۹۱۹	۱	۳۳	۱	۰	۰
۴۲	بخش مرکزی	۱۲۰	۱۶۶۱۳	۱	۳۳	۱	۰	۰
۴۳	دهستان حومه	۸۴	۱۱۴۶۰	۱	۳۳	۱	۰	۰
۴۴	شهرستان لنگرود	۱۲۷	۱۱۸۱۹	۱۲	۲۳۴۲	۵۲۵	۲۵۴	۱
۴۵	بخش مرکزی	۱۲۷	۱۱۸۱۹	۱۲	۲۳۴۲	۵۲۵	۲۵۴	۱
۴۶	دهستان حومه	۴۹	۸۲۳۹	۱۱	۲۰۹۰	۵۲۰	۲۵۴	۱
۴۷	دهستان کومله	۷۸	۲۵۹۰	۱	۱۵۲	۵	۰	۰
۴۸	شهرستان لاهیجان	۴۸۷	۳۲۲۶۰	۸	۱۴۰۷	۷۸۲	۳۴۵	۰
۴۹	بخش مرکزی	۲۶۴	۲۵۷۷۰	۸	۱۴۰۷	۷۸۲	۳۴۵	۰
۵۰	دهستان شیرجوبهشت	۵۳	۸۴۴۶	۸	۱۴۰۷	۷۸۲	۳۴۵	۰

شماره سطر	تعداد شناور با ماهیگیر						تعداد تور و تله					
	فایبرگلاس	چوبی			فلزی			تراول (تور کنشی)	گوشه گیر (دام)	بیره (تور احاطه ای)	گرگور (تله)	سایر
		کمتر از ۲۰ تن	۲۰ تا ۵۰ تن	بیشتر از ۵۰ تن	کمتر از ۲۰ تن	۲۰ تا ۵۰ تن	بیشتر از ۵۰ تن					
۳۵	-	۸۷	-	-	-	-	-	۱۶۱۰	۱۰	-	-	۱-۲۲
۳۶	-	۸۳	-	-	-	-	-	۱۱۰	۱۰	-	-	۱۰۲۷
۳۷	-	۸۳	-	-	-	-	-	۱۱۰	۱۰	-	-	۱۰۲۷
۳۸	-	۴	-	-	-	-	-	۱۵۰۰	-	-	-	۴۵
۳۹	-	۱	-	-	-	-	-	۴۰۰	-	-	-	۱۶
۴۰	-	۲	-	-	-	-	-	۱۱۰۰	-	-	-	۲۶
۴۱	-	-	-	-	-	-	-	-	-	-	-	۳
۴۲	-	-	-	-	-	-	-	-	-	-	-	۳
۴۳	-	-	-	-	-	-	-	-	-	-	-	۳
۴۴	۲۶	۲	-	-	-	-	-	۴۱۲۰	۲	-	-	۲۷۵
۴۵	۲۶	۲	-	-	-	-	-	۴۱۲۰	۲	-	-	۲۷۵
۴۶	۲۶	۲	-	-	-	-	-	۴۱۲۰	۲	-	-	۲۶۵
۴۷	-	-	-	-	-	-	-	-	-	-	-	۱۰
۴۸	۱۲۱	۲	-	-	-	۸	-	-	۱	۲۰۹۸۰	-	۳۰
۴۹	۱۲۱	۲	-	-	-	۸	-	-	۱	۲۰۹۸۰	-	۳۰
۵۰	۱۲۱	۲	-	-	-	۸	-	-	۱	۲۰۹۸۰	-	۳۰

ب - دهستانهای دارای لنگرگاه ماهیگیری و امکانات ماهیگیری لنگرگاهها

شماره بخش	دهستان	تعداد آبادی		تعداد شناور بدون موتور	
		کل	دارای لنگرگاه ماهیگیری	فایبرگلاس	چوبی
۱	استان دیلمان	۲۸۱۳	۱۵۴	۱۱	۱۲۳۴
۲	شهرستان استارا	۶۵	۵	-	۱۲
۳	بخش مرکزی	۶۵	۵	-	۱۲
۴	دهستان حومه	۶۵	۵	-	۱۲
۵	شهرستان استانه اشرفیه	۷۵	۸	-	۱۵
۶	بخش دیباجهر	۱۰	۳	-	۸
۷	دهستان حسن آباد	۱۰	۲	-	۸
۸	بخش مرکزی	۶۵	۵	-	۷
۹	دهستان دهسال	۳۵	۵	-	۷
۱۰	شهرستان بندر اشرفی	۲۳	۱۵	-	۴۵۶
۱۱	بخش مرکزی	۲۳	۱۵	-	۴۵۶
۱۲	دهستان چهارنوبخت	۱۶	۱۱	-	۳۹۴
۱۳	دهستان حومه	۷	۴	-	۶۲
۱۴	شهرستان تالش	۵۱۹	۵۳	۱	۲۲۶
۱۵	بخش تالش دولاپ	۱۰۰	۱۱	-	۹۶
۱۶	دهستان بره سر	۲۰	۴	-	۳۰
۱۷	دهستان شیل دولاپ	۲۲	۷	-	۶۶
۱۸	بخش مرکزی	۳۲۹	۴۲	۱	۱۴۰
۱۹	دهستان اسالم	۶۶	۸	-	۳۱
۲۰	دهستان گرگانرود جنوبی	۹۷	۵	-	۲۷
۲۱	دهستان گرگانرود شمالی	۱۶۶	۲۹	۱	۸۲
۲۲	شهرستان رشت	۳۱۲	۲۰	۶	۱۰۹
۲۳	بخش خمام	۷۶	۹	۶	۶۱
۲۴	دهستان خشک بیجار	۳۳	۵	۲	۴۰
۲۵	دهستان خمام	۴۳	۴	۴	۲۱
۲۶	بخش لشتنشا	۴۷	۴	-	۴۶
۲۷	دهستان لشتنشا	۴۷	۴	-	۴۶
۲۸	بخش مرکزی	۱۳۷	۷	-	۲
۲۹	دهستان سنجر	۳۶	۷	-	۳
۳۰	شهرستان رودسر	۵۷۵	۲۳	۲	۴۶
۳۱	بخش مرکزی	۴۱۰	۲۳	۲	۴۶
۳۲	دهستان حومه	۱۱۳	۱۵	۲	۳۳
۳۳	دهستان سیاهکلرود	۳۱	۷	-	۱۳

سایر	تعداد تور و تله				تعداد شناور با موتور						نمبره سطر	
	گرگور (تله)	بره (تور احاطه ای)	گوشگیر (دام)	تراول (نود کشش)	فلزی			چوبی				فایبرگلاس
					از ۵۱ تن و بیشتر	۲۰ تا ۵۰ تن	کمتر از ۲۰ تن	از ۵۱ تن و بیشتر	۲۰ تا ۵۰ تن	کمتر از ۲۰ تن		
۲۸۴۲	.	۴۰	۱۵۲۶۵۵	.	.	.	۲۷	.	.	۵۴۱	۵۶۰	۱
۸۲	.	.	۴۹۴۰	۲۲	۲۵	۲
۸۲	.	.	۴۹۴۰	۲۲	۲۵	۳
۸۲	.	.	۴۹۴۰	۲۲	۲۵	۴
۴۲۵	.	۱	۱۲۲۴۲	۴۸	۹۳	۵
۹۵	.	۱	۲۶۴۷	۴۲	۱۱	۶
۹۵	.	۱	۲۶۴۷	۴۲	۱۱	۷
۳۳۰	.	.	۱۰۵۹۵	۸۲	۸
۳۳۰	.	.	۱۰۵۹۵	۸۲	۹
۸۵	.	۱	۴۶۴۴	۱۳۸	۵۱	۱۰
۸۵	.	۱	۴۶۴۴	۱۳۸	۵۱	۱۱
۵۵	.	.	۳۶۴۴	۹۱	۳۰	۱۲
۳۰	.	۱	۱۰۰۰۰	۷۳	۲۱	۱۳
۸۲۶	.	۴	۳۸۹۸۵	۲۵۲	۱۱۶	۱۴
۵۱۴	.	.	۸۶۷۰	۴۱	۲۳	۱۵
۲۷۵	.	.	۲۰۰۰	۱۵	۴	۱۶
۶۲۲	.	.	۶۶۷۰	۲۶	۱۹	۱۷
۳۶۲	.	۴	۳۰۳۱۵	۱۱۱	۹۳	۱۸
۸۴	.	.	۵۶۸۵	۲۱	۳۱	۱۹
۱۱	.	.	۲۱۸۰	۱۰	۵	۲۰
۲۶۷	.	۴	۲۱۴۵	۸۰	۳۸	۲۱
۵۵۷	.	۳۱	۱۳۹۹۰	.	.	.	۱۴	.	.	۶۶	۵۷	۲۲
۲۵	.	۸	۱۱۵۲۰	۵۵	۳۴	۲۳
۲۵	.	۴	۶۵۲۰	۲۷	۱۱	۲۴
.	.	۴	۵۰۵۰	۱۸	۲۳	۲۵
۴۲۰	.	۴	۲۴۲۰	.	.	.	۳۱	.	.	۱۱	۲۱	۲۶
۴۳۰	.	۴	۲۴۲۰	.	.	.	۳۱	.	.	۱۱	۲۱	۲۷
۱۱۲	.	۲	۲۸
۱۱۲	.	۲	۲۹
۴۴۲	.	۵	۹۷۶۶	.	.	.	۵	.	.	۲۶	۲۲	۳۰
۴۴۲	.	۵	۹۷۶۶	.	.	.	۵	.	.	۲۶	۲۲	۳۱
۳۵۴	.	۵	۶۶۱۸	۹	۲۲	۳۲
۸۸	.	.	۶۳۱۱	.	.	.	۵	.	.	۱۷	۲۲	۳۳

ب - دهستانهای دارای لنگرگاه ماهیگیری و امکانات ماهیگیری لنگرگاهها (دنباله)

شماره مطر	دهستان	تعداد آبامی		تعداد شناور بدون
		کل	دارای لنگرگاه ماهیگیری	
۳۴	دهستان مومعه سرا	۱۵۰	۱۲	۱
۳۵	بخش تولم	۲۸	۱۰	۱
۳۶	دهستان تولمات	۲۸	۱۰	۱
۳۷	بخش مرکزی	۱۱۲	۲	۰
۳۸	دهستان حومه	۵۰	۱	۰
۳۹	دهستان فکرات	۶۲	۱	۰
۴۰	دهستان لنگرود	۱۲۷	۱۱	۱
۴۱	بخش مرکزی	۱۲۷	۱۱	۱
۴۲	دهستان حومه	۴۹	۱۰	۱
۴۳	دهستان کومله	۷۸	۱	۰
۴۴	دهستان لاهیجان	۴۸۷	۸	۰
۴۵	بخش مرکزی	۳۶۴	۸	۰
۴۶	دهستان شیرجوبشت	۵۳	۸	۰

شماره	تعداد تور و تله				تعداد شناور با موتور						شماره سطر	
	تور کور (تله)	پره (تور احاطه ای)	گوشگیر (دام)	تراول (تور کشی)	قلزی			چوبی				فایبرگلاس
					از ۵۱ تن و بیشتر	۲۰ تا ۵۰ تن	کمتر از ۲۰ تن	بیشتر از ۵۱ تن	۲۰ تا ۵۰ تن	کمتر از ۲۰ تن		
۲۲	.	۱۰	۱۶۱۰	۸۵	۳۴
۲۸	.	۱۰	۱۱۰	۸۱	۳۵
۲۸	.	۱۰	۱۱۰	۸۱	۳۶
۴۵	.	.	۱۵۰۰	۳	۳۷
۱۶	.	.	۴۰۰	۱	۳۸
۲۶	.	.	۱۱۰۰	۲	۳۹
۲۲	.	۲	۱۶۲۰	۱	۴۰
۲۲	.	۲	۱۶۲۰	۱	۴۱
۶۲	.	۲	۱۶۲۰	۱	۴۲
۱۰	۴۳
۲۰	.	۲	۲۰۸۰	۲	۴۴
۲۰	.	۲	۲۰۸۰	۲	۴۵
۲۰	.	۲	۲۰۸۰	۲	۴۶

ب - تعداد آبادیهای دارای هر یک از انواع تاسیسات و تسهیلات صیادی در هر دهستان

صنایع ماهیگیری				تعمیرگاه تور و تله ماهیگیری	تعمیرگاه شناور موتوری	شرکت تعاونی صیادی	دهستان
ساخت قایق غیرمحرور	ساخت قایق موتوری	سازگاری	توربافی و ساخت تله				
۶	۱	۰	۲۰	۲۳	۱۶	۲۵	استان گیلان
۰	۰	۰	۱	۱	۰	۰	دهستان استارا
۰	۰	۰	۱	۱	۰	۰	بخش مرکزی
۰	۰	۰	۱	۱	۰	۰	دهستان حومه
۰	۰	۰	۱	۲	۳	۱	دهستان استانه اشرفیه
۰	۰	۰	۰	۱	۰	۰	بخش گمشهر
۰	۰	۰	۰	۱	۰	۰	دهستان حسنکیراده
۰	۰	۰	۱	۱	۳	۱	بخش مرکزی
۰	۰	۰	۱	۱	۲	۱	دهستان دهکال
۲	۰	۰	۶	۱۱	۳	۶	دهستان بندر انزلی
۲	۰	۰	۶	۱۱	۲	۶	بخش مرکزی
۲	۰	۰	۴	۶	۱	۵	دهستان چهارخورشید
۰	۰	۰	۲	۵	۲	۱	دهستان حومه
۱	۰	۰	۵	۴	۲	۲	دهستان تالش
۰	۰	۰	۳	۰	۱	۰	بخش تالش دولاب
۰	۰	۰	۰	۰	۱	۰	دهستان پرده سر
۰	۰	۰	۲	۰	۰	۰	دهستان گیل دولاب
۱	۰	۰	۲	۴	۱	۲	بخش مرکزی
۰	۰	۰	۱	۲	۰	۰	دهستان اسلام
۰	۰	۰	۰	۱	۰	۰	دهستان گرگانرود جنوبی
۱	۰	۰	۱	۱	۱	۲	دهستان گرگانرود شمالی
۰	۰	۰	۰	۱	۳	۸	دهستان رشت
۰	۰	۰	۰	۰	۳	۷	بخش خمام
۰	۰	۰	۰	۰	۲	۴	دهستان خشکسپیدار
۰	۰	۰	۰	۰	۱	۲	دهستان خمام
۰	۰	۰	۰	۱	۰	۱	بخش لشتنشاه
۰	۰	۰	۰	۱	۰	۱	دهستان لشتنشاه
۰	۰	۰	۰	۰	۲	۰	دهستان رودبار
۰	۰	۰	۰	۰	۲	۰	بخش عمارلو
۰	۰	۰	۰	۰	۲	۰	دهستان ناراب
۰	۰	۰	۰	۲	۰	۱	دهستان رودسر
۰	۰	۰	۰	۲	۰	۱	بخش مرکزی
۰	۰	۰	۰	۱	۰	۱	دهستان حومه
۰	۰	۰	۰	۱	۰	۰	دهستان سیاهکلرود

پ - تعداد آبادیهای دارای هر یک از انواع تاسیسات و تسهیلات میادی در هر دهستان (دنباله)

صنایع ماهگیری				تعداد ماهگیران تور تله ماهگیری	تعداد ماهگیران شناور موتوری	شرکت تعاونی میادی	دهستان
ساخت قاپوق غیرموتوری	ساخت قاپوق موتوری	لنج سازی	تور بافی و ساخت تله				
۱	۱	۰	۷	۸	۱	۴	شهرستان مومعه سرا
۱	۱	۰	۶	۷	۱	۴	بخش تولم
۱	۱	۰	۶	۷	۱	۴	دهستان تولمات
۰	۰	۰	۱	۱	۰	۰	بخش مرکزی
۰	۰	۰	۱	۱	۰	۰	دهستان شمرات
۰	۰	۰	۰	۱	۱	۰	شهرستان فومن
۰	۰	۰	۰	۱	۰	۰	بخش شفت
۰	۰	۰	۰	۱	۰	۰	دهستان چوبر
۰	۰	۰	۰	۰	۱	۰	بخش مرکزی
۰	۰	۰	۰	۰	۱	۰	دهستان حومه
۰	۰	۰	۰	۲	۰	۱	شهرستان لنرود
۰	۰	۰	۰	۲	۰	۱	بخش مرکزی
۰	۰	۰	۰	۲	۰	۱	دهستان حومه
۱	۰	۰	۰	۱	۱	۲	شهرستان لاهیجان
۱	۰	۰	۰	۱	۱	۲	بخش مرکزی
۰	۰	۰	۰	۰	۱	۰	دهستان حومه
۱	۰	۰	۰	۱	۰	۲	دهستان شیرچرخ شفت

۱- آبادیهای دارای سکنه ماهیگیر و امکانات ماهیگیری ساکنان آنها

شماره ردیف آبادی	آبادی	کد آبادی	تعداد خانوار	تعداد ماهیگیر ساکن آبادی		محل استقرار مورد استفاده ماهیگیران ساکن آبادی
				کل	عضو شرکت تعاونی صیادی	

شهرستان استارا

دهستان دوده

۱	چلورند	۰۰۸۳۶۱	۳۵۹	۱۰	۳	*
۲	خلج محله	۰۰۸۳۷۰	۲۰۷	۳۹	۱۶	*
۳	کرده سرا	۰۰۸۳۹۹	۱۵۵	۳	۰	*
۴	لوندویل	۰۰۸۴۰۶	۶۶۶	۶۰	۴۰	*
۵	میپلی	۰۰۸۳۸۰	۱۶۴	۸۴	۲۸	*
۶	عباس آباد	۰۰۸۳۹۰	۲۰۶	۵	۵	*
۷	سیرجان بون	۰۰۸۳۵۶	۸۷	۵۶	۲	*
۸	ویحوشو	۰۰۸۴۱۰	۳۱۴	۱۰	۷	*

شهرستان استانه اشر فیه

دهستان زدن کبیاده

۱	دهسر	۰۰۸۴۹۴	۱۲۳	۵۷	۷	*
۲	امیر کبیر	۰۰۸۴۹۹	۱۹۶	۷۰	۴۵	*
۳	کله وچه سرا	۰۰۸۴۹۷	۱۰۰	۶۶	۳۱	*

دهستان دهشال

۱	ابیدر بیاضکوکلابه	۰۰۸۶۰۹	۲۲۶	۷۷	۲۵	*
۲	انتبار سرا	۰۰۸۵۸۲	۲۰۰	۸۳	۲۷	*
۳	دهگاه	۰۰۸۵۹۶	۵۱۸	۶۰	۲۰	*
۴	سلیم چاق	۰۰۸۵۹۹	۷۷	۴۵	۱۵	*
۵	دهتک	۰۰۸۵۹۲	۳۶۴	۲۲۵	۷۵	*
۶	دهه سر سفیدر و دهکده	۰۰۸۵۹۷	۱۶۱	۶۲	۲۷	*

شهرستان بندر انزلی

دهستان چهار کورینده

۱	بیتدن	۰۰۸۶۶۶	۲۰۷	۱۷۰	۵۴	*
۲	منگابین	۰۰۸۶۶۹	۵۱۸	۲۵۰	۱۶۰	*
۳	شیله سرا	۰۰۸۶۷۱	۲۱	۳	۲	*
۴	علی آباد	۰۰۸۶۷۲	۱۸۹	۷۲	۵۸	*
۵	کرچک محله	۰۰۸۶۷۵	۱۰۴	۲۸	۲۸	*
۶	کپورچال	۰۰۸۶۷۳	۵۲۸	۴۱	۲۰	*

شماره ردیف آبادی	تعداد شناور بدون موتور			تعداد شناور باموتور						تعداد تور ونده				
	فایبرگلاس	چوبی	فایبرگلاس	طزی			چوبی			تراول (تور کنشی)	گوشگیر (دام)	بیره (تورکاطمای)	تورگور (نله)	سایر
				کمتر از ۲۰ تن	۲۰ تا ۵۱ تن	۵۱ تن و بیشتر	کمتر از ۲۰ تن	۲۰ تا ۵۱ تن	۵۱ تن و بیشتر					
۱	-	۲	-	۳	۱
۲	-	۳	-	۱	۲
۳	-	-	-	۳
۴	-	۲	-	۱۵	۴
۵	-	۵	-	۲	۵
۶	-	۱	-	۶
۷	-	-	-	۷
۸	-	-	-	۸
۹	-	-	-	۹
۱۰	-	-	-	۱۰
۱۱	-	-	-	۱۱
۱۲	-	-	-	۱۲
۱۳	-	-	-	۱۳
۱۴	-	-	-	۱۴
۱۵	-	۲	-	۱۵
۱۶	-	-	-	۱۶
۱۷	-	-	-	۱۷
۱۸	-	-	-	۱۸
۱۹	-	-	-	۱۹
۲۰	-	-	-	۲۰
۲۱	-	-	-	۲۱
۲۲	-	-	-	۲۲
۲۳	-	-	-	۲۳
۲۴	-	-	-	۲۴
۲۵	-	-	-	۲۵
۲۶	-	-	-	۲۶
۲۷	-	-	-	۲۷
۲۸	-	-	-	۲۸
۲۹	-	-	-	۲۹
۳۰	-	-	-	۳۰
۳۱	-	-	-	۳۱
۳۲	-	-	-	۳۲
۳۳	-	-	-	۳۳
۳۴	-	-	-	۳۴
۳۵	-	-	-	۳۵
۳۶	-	-	-	۳۶
۳۷	-	-	-	۳۷
۳۸	-	-	-	۳۸
۳۹	-	-	-	۳۹
۴۰	-	-	-	۴۰
۴۱	-	-	-	۴۱
۴۲	-	-	-	۴۲
۴۳	-	-	-	۴۳
۴۴	-	-	-	۴۴
۴۵	-	-	-	۴۵
۴۶	-	-	-	۴۶
۴۷	-	-	-	۴۷
۴۸	-	-	-	۴۸
۴۹	-	-	-	۴۹
۵۰	-	-	-	۵۰
۵۱	-	-	-	۵۱
۵۲	-	-	-	۵۲
۵۳	-	-	-	۵۳
۵۴	-	-	-	۵۴
۵۵	-	-	-	۵۵
۵۶	-	-	-	۵۶
۵۷	-	-	-	۵۷
۵۸	-	-	-	۵۸
۵۹	-	-	-	۵۹
۶۰	-	-	-	۶۰
۶۱	-	-	-	۶۱
۶۲	-	-	-	۶۲
۶۳	-	-	-	۶۳
۶۴	-	-	-	۶۴
۶۵	-	-	-	۶۵
۶۶	-	-	-	۶۶
۶۷	-	-	-	۶۷
۶۸	-	-	-	۶۸
۶۹	-	-	-	۶۹
۷۰	-	-	-	۷۰
۷۱	-	-	-	۷۱
۷۲	-	-	-	۷۲
۷۳	-	-	-	۷۳
۷۴	-	-	-	۷۴
۷۵	-	-	-	۷۵
۷۶	-	-	-	۷۶
۷۷	-	-	-	۷۷
۷۸	-	-	-	۷۸
۷۹	-	-	-	۷۹
۸۰	-	-	-	۸۰
۸۱	-	-	-	۸۱
۸۲	-	-	-	۸۲
۸۳	-	-	-	۸۳
۸۴	-	-	-	۸۴
۸۵	-	-	-	۸۵
۸۶	-	-	-	۸۶
۸۷	-	-	-	۸۷
۸۸	-	-	-	۸۸
۸۹	-	-	-	۸۹
۹۰	-	-	-	۹۰
۹۱	-	-	-	۹۱
۹۲	-	-	-	۹۲
۹۳	-	-	-	۹۳
۹۴	-	-	-	۹۴
۹۵	-	-	-	۹۵
۹۶	-	-	-	۹۶
۹۷	-	-	-	۹۷
۹۸	-	-	-	۹۸
۹۹	-	-	-	۹۹
۱۰۰	-	-	-	۱۰۰

۱- آبادیهای دارای سکنه ماهیگیر و امکانات ماهیگیری ساکنان آنها (دنباله)

شماره ردیف آبادی	آبادی	کد آبادی	تعداد خانوار	تعداد ماهیگیر ساکن آبادی		محل زندگیگاه مورد استفاده ماهیگیران ساکن آبادی
				کل	عضو شرکت تعاونی صیادی	
شهر یا آبادی دیگر				شهر یا آبادی		
۷	سیاه خاله سر	۰۰۸۶۷۰	۱۵۲	۲	۲	خلیفه آباد انزلی
۸	اشبلا	۰۰۸۶۶۴	۴۷	۱۱	۱۷	
۹	ترپه سر	۰۰۸۶۶۷	۱۱۲	۱۴	۱۴	
۱۰	خمیر ان	۰۰۸۶۶۸	۱۱۲	۱	۱۶	
۱۱	مغاب	۰۰۸۶۷۸	۶۲	۹	۱۳	
۱۲	ابستانار	۰۰۸۶۶۳	۸۵۸	۲۱۵	۲۱۵	برزومحله محمودآباد
دهستان دومه						
۱	لیچار کوه حسن رود	۰۰۸۷۰۴	۲۲۲	۴	۱۵	رحمت آباد (ساری)
۲	دالاب آباد	۰۰۸۷۰۲	۲۱۵	۷۶	۱۱۰	حسن رود انزلی
۳	ترپه کوه	۰۰۸۶۶۹	۶۲	۱	۱	
۴	کلبور	۰۰۸۷۰۳	۱۴	۱۶۰	۱۷۵	ساری
۵	شاهور	۰۰۸۷۰۱	۹۲۱	۲۰	۲۰	
شهرستان تالش						
دهستان نیره سر						
۱	دینچال	۰۱۱۵۴۹	۹۷	۴	۳۰	
۲	رودکنار	۰۱۱۵۵۰	۷۲	۰	۳۰	
۳	الکام	۰۱۱۵۳۹	۲۶۳	۱۸	۳۴	
۴	سیمیری خاله	۰۱۱۵۵۳	۸۰	۱۸	۲۵	
دهستان ذیل دولاب						
۱	نوکنده	۰۱۱۶۵۹	۲۱۷	۴۱	۳۴	حسن رود انزلی
۲	سازه ایباد	۰۱۱۶۴۲	۵۸	۶	۱۴	
۳	چای میرجار	۰۱۱۶۴۳	۲۰	۲	۴	
۴	خیمه سر	۰۱۱۶۴۶	۹۵	۲۰	۶۰	
۵	رود پشت	۰۱۱۶۴۸	۷۳	۹	۲۷	
۶	رود سر	۰۱۱۶۴۹	۸۳	۸	۱۷	
۷	شمارود	۰۱۱۶۵۴	۷۰	۱۰	۴۰	
دهستان اسالم						
۱	خمیر سالی	۰۱۱۶۹۱	۲۱۵	۲۵	۲۵	
۲	رحمت محله	۰۱۱۶۶۳	۳۵	۱	۶	
۳	سیاه چال	۰۱۱۶۶۷	۶۸	۱۹	۲۳	

سایر	تعداد تور و تله				تعداد شناور یا موتور						تعداد شناور بدون موتور	فایبرگلاس	جمعومی	فایبرگلاس	نمارة ردیف آبادی
	گروه (تند)	بهره (بهره‌حفاظتی)	گوشن‌گیر (دام)	تراول (تور کش)	طنزی			جوبی							
					۵۱ تن و بیشتر	۲۰ تا ۵۰ تن	کمتر از ۲۰ تن	۵۱ تن و بیشتر	۲۰ تا ۵۰ تن	کمتر از ۲۰ تن					
.	.	.	۱۰۰	۲	.	۷	
۷	.	.	۵۸۰	۵	.	۵	.	۸	
۱۲	.	.	۱۹۵	۴	.	۷	.	۹	
۲	.	.	۸۰۰	۲	.	۱۳	.	۱۰	
۲	.	.	۶۵۰	۱۳	.	۱۱	
۳۰	.	.	۹۹۹۹	۲۰	.	۲۰۰	.	۱۲	
.	.	.	۶۰۰	۲	.	۲	.	۱	
۱۵	.	.	۶۹۰۰	۱۸	۱۶	۳۰	.	۲	
.	۳	
۱۵	.	.	۱۰۰۰	۱۵	.	۳۰	.	۴	
.	.	.	۱۵۰۰	۵	۵	۱۰	.	۵	
۵۰	.	.	۲۰۰	۱	.	۱۴	.	۱	
۱۰۰	۴	.	۲	
۲۵	.	.	۱۸۰۰	۸	۳	۱۰	.	۳	
۱۰۰	۶	۱	۲	.	۴	
۱۷۵	.	.	۲۲۵۰	۱۲	۲	۱۵	.	۱	
۲۵	.	.	۶۰۰	۲	.	۲	.	۲	
۲	.	.	۵۰	۳	
.	.	.	۱۵۰	۳	۱۱	۶	.	۴	
۱۲	.	.	۱۷۵۰	۶	۱	۱۵	.	۵	
۲۵	.	.	۲۰۰	۲	.	۶	.	۶	
.	.	.	۲۲۰	۲۰	.	۷	
۴۵	.	.	۱۰۵۰	۲	۴	۶	.	۱	
.	.	.	۱۰۰	۱	۱	.	۲	
۲۵	.	.	۱۱۸۰	۴	.	۵	.	۳	

۱- آبادیهای دارای سکنه ماهیگیر و امکانات ماهیگیری ساکنان آنها (دنباله)

شماره ردیف آبادی	آبادی	کد آبادی	تعداد خانوار	تعداد ماهیگیر ساکن آبادی		محل زندگیگاه مورد استفاده ماهیگیران ساکن آبادی
				کل	عضو شرکت تعاونی صیادی	
						شهر یا آبادی دیگر
۴	قره پیر محله	۱۱۹۷۲-۲۷	۶	۳		سیاحال
۵	اللان قدیم	۱۱۹۷۳-۴۷	۱۱	۲	*	
۶	ترک محله اللان	۱۱۹۷۴-۲۰	۴	۳	*	
۷	تیرک محله اللان	۱۱۹۸۵-۶۴	۳۶	۹	*	
۸	علی سر ۱	۱۱۹۷۱-۴۵	۱۹	۱۱	*	خالسرای تالش
۹	کتکسر ۱	۱۱۹۸۱-۷۲	۶۵	۳۰	*	
۱۰	تیموم	۱۱۹۸۴-۳۴	۱	۱		کتکسرا
دهستان قره شایر و جنوبی						
۱	قروچ	۱۲۱۳۰-۱۲۶	۲۳	۱۲	*	
۲	شازده آباد	۱۲۰۸۵-۱۳۹	۱۰۰	۲۱	*	
۳	صیادکوه	۱۲۱۵۷-۵۰	۳۰	۱۵	*	
۴	خواجه کوری	۱۲۰۶۹-۸۴	۱۰	۱۰		پشته
۵	دیر آوری	۱۲۱۰۴-۶۱	۱۹	۱۰	*	
۶	هسته نر ان	۱۲۱۶۶-۸۳	۳۰	۳۰	*	
دهستان قره شایر و شمالی						
۱	کهنه حیاط	۱۲۳۷۷-۱۶	۱	۱	*	
۲	ویژنه	۱۲۴۱۹-۲۷	۲۶	۱۶	*	
۳	حیلده سر ۱	۱۲۳۱۴-۴۶	۱۱	۹	*	
۴	عنوی	۱۲۳۵۶-۲۱	۵	۰	*	
۵	امیر	۱۲۳۸۸-۳۸	۴۷	۳۲	*	
۶	محرور زومه	۱۲۳۹۹-۴۶	۳۰	۷	*	
۷	خلچر	۱۲۳۶۷-۱۱۹	۲۳	۱۹	*	
۸	لنگه محله	۱۲۳۸۶-۲۲	۹	۶	*	
۹	چوسر	۱۲۳۱۰-۴۱	۱۹	۵	*	
۱۰	حاجید اله محله	۱۲۳۲۲-۸۸	۳۰	۱۲	*	
۱۱	هولنی محله	۱۲۳۵۴-۲۵	۲۰	۲۰	*	
۱۲	سومه سر ان حویق	۱۲۳۸۶-۱۰۱	۲۶	۲۴	*	صیدگاه حویق (بهشتی محله)
۱۳	ریک حویق	۱۲۳۳۱-۱۲۰	۱۱	۷	*	
۱۴	صیدگاه حویق	۱۲۳۵۵-۶۰	۳۰	۶	*	
۱۵	شهر آباد	۱۲۳۵۱-۳۴	۴۰	۱۲	*	
۱۶	هرتدان	۱۲۳۲۰-۲۹۵	۴۷	۲۱	*	شیرآباد
۱۷	اوشار محله	۱۲۳۲۲-۸۶	۱۲	۴	*	شیرآباد
۱۸	هلپس	۱۲۳۲۴-۶۹	۲	۲	*	
۱۹	چوبان محله	۱۲۳۱۱-۱۲۳	۶۰	۳۰	*	
۲۰	کشلی	۱۲۳۷۰-۳۱	۲۶	۲۰	*	
۲۱	ترک محله	۱۲۳۰۲-۳۴	۸	۵	*	اللان قدیم
۲۲	خواجه کوری	۱۲۳۲۰-۱۱۵	۵۶	۱۰	*	
۲۳	رور سر ۱	۱۲۳۹۲-۱۰۲	۳۰	۱۹	*	
۲۴	دیرسار محله	۱۲۳۹۵-۳۵	۳۰	۳۰	*	

ردیف آبادی	تعداد شناور بدون موتور			تعداد شناور باموتور						تعداد تور و بله
	فایبرگلاس	چوبی	فایبرگلاس	طنزی			چوبی			
				کمتر از ۲۰ تن	۲۰ تا ۵۰ تن	بیشتر از ۵۰ تن	کمتر از ۲۰ تن	۲۰ تا ۵۰ تن	بیشتر از ۵۰ تن	
تراول (تور کشی)	گوش گسر (دام)	بره (تواحاظی)	گرشید (بله)	ساز						
۴	۰	۳	۰	۰	۰	۰	۰	۰	۰	۰
۵	۰	۳	۰	۰	۰	۰	۰	۰	۰	۰
۶	۰	۱	۰	۰	۰	۰	۰	۰	۰	۰
۷	۰	۲	۰	۰	۰	۰	۰	۰	۰	۰
۸	۰	۱	۰	۰	۰	۰	۰	۰	۰	۰
۹	۰	۱۰	۰	۰	۰	۰	۰	۰	۰	۰
۱۰	۰	۰	۰	۰	۰	۰	۰	۰	۰	۰
۱۱	۰	۷	۰	۰	۰	۰	۰	۰	۰	۰
۱۲	۰	۸	۰	۰	۰	۰	۰	۰	۰	۰
۱۳	۰	۰	۰	۰	۰	۰	۰	۰	۰	۰
۱۴	۰	۴	۰	۰	۰	۰	۰	۰	۰	۰
۱۵	۰	۳	۰	۰	۰	۰	۰	۰	۰	۰
۱۶	۰	۱	۰	۰	۰	۰	۰	۰	۰	۰
۱۷	۰	۲	۰	۰	۰	۰	۰	۰	۰	۰
۱۸	۰	۰	۰	۰	۰	۰	۰	۰	۰	۰
۱۹	۰	۰	۰	۰	۰	۰	۰	۰	۰	۰
۲۰	۰	۰	۰	۰	۰	۰	۰	۰	۰	۰
۲۱	۰	۰	۰	۰	۰	۰	۰	۰	۰	۰
۲۲	۰	۵	۰	۰	۰	۰	۰	۰	۰	۰
۲۳	۰	۸	۰	۰	۰	۰	۰	۰	۰	۰
۲۴	۰	۱	۰	۰	۰	۰	۰	۰	۰	۰
۲۵	۰	۰	۰	۰	۰	۰	۰	۰	۰	۰
۲۶	۰	۰	۰	۰	۰	۰	۰	۰	۰	۰
۲۷	۰	۰	۰	۰	۰	۰	۰	۰	۰	۰
۲۸	۰	۰	۰	۰	۰	۰	۰	۰	۰	۰
۲۹	۰	۰	۰	۰	۰	۰	۰	۰	۰	۰
۳۰	۰	۰	۰	۰	۰	۰	۰	۰	۰	۰
۳۱	۰	۰	۰	۰	۰	۰	۰	۰	۰	۰
۳۲	۰	۰	۰	۰	۰	۰	۰	۰	۰	۰
۳۳	۰	۰	۰	۰	۰	۰	۰	۰	۰	۰
۳۴	۰	۰	۰	۰	۰	۰	۰	۰	۰	۰
۳۵	۰	۰	۰	۰	۰	۰	۰	۰	۰	۰
۳۶	۰	۰	۰	۰	۰	۰	۰	۰	۰	۰
۳۷	۰	۰	۰	۰	۰	۰	۰	۰	۰	۰
۳۸	۰	۰	۰	۰	۰	۰	۰	۰	۰	۰
۳۹	۰	۰	۰	۰	۰	۰	۰	۰	۰	۰
۴۰	۰	۰	۰	۰	۰	۰	۰	۰	۰	۰
۴۱	۰	۰	۰	۰	۰	۰	۰	۰	۰	۰
۴۲	۰	۰	۰	۰	۰	۰	۰	۰	۰	۰
۴۳	۰	۰	۰	۰	۰	۰	۰	۰	۰	۰
۴۴	۰	۰	۰	۰	۰	۰	۰	۰	۰	۰
۴۵	۰	۰	۰	۰	۰	۰	۰	۰	۰	۰
۴۶	۰	۰	۰	۰	۰	۰	۰	۰	۰	۰
۴۷	۰	۰	۰	۰	۰	۰	۰	۰	۰	۰
۴۸	۰	۰	۰	۰	۰	۰	۰	۰	۰	۰
۴۹	۰	۰	۰	۰	۰	۰	۰	۰	۰	۰
۵۰	۰	۰	۰	۰	۰	۰	۰	۰	۰	۰
۵۱	۰	۰	۰	۰	۰	۰	۰	۰	۰	۰
۵۲	۰	۰	۰	۰	۰	۰	۰	۰	۰	۰
۵۳	۰	۰	۰	۰	۰	۰	۰	۰	۰	۰
۵۴	۰	۰	۰	۰	۰	۰	۰	۰	۰	۰
۵۵	۰	۰	۰	۰	۰	۰	۰	۰	۰	۰
۵۶	۰	۰	۰	۰	۰	۰	۰	۰	۰	۰
۵۷	۰	۰	۰	۰	۰	۰	۰	۰	۰	۰
۵۸	۰	۰	۰	۰	۰	۰	۰	۰	۰	۰
۵۹	۰	۰	۰	۰	۰	۰	۰	۰	۰	۰
۶۰	۰	۰	۰	۰	۰	۰	۰	۰	۰	۰
۶۱	۰	۰	۰	۰	۰	۰	۰	۰	۰	۰
۶۲	۰	۰	۰	۰	۰	۰	۰	۰	۰	۰
۶۳	۰	۰	۰	۰	۰	۰	۰	۰	۰	۰
۶۴	۰	۰	۰	۰	۰	۰	۰	۰	۰	۰
۶۵	۰	۰	۰	۰	۰	۰	۰	۰	۰	۰
۶۶	۰	۰	۰	۰	۰	۰	۰	۰	۰	۰
۶۷	۰	۰	۰	۰	۰	۰	۰	۰	۰	۰
۶۸	۰	۰	۰	۰	۰	۰	۰	۰	۰	۰
۶۹	۰	۰	۰	۰	۰	۰	۰	۰	۰	۰
۷۰	۰	۰	۰	۰	۰	۰	۰	۰	۰	۰
۷۱	۰	۰	۰	۰	۰	۰	۰	۰	۰	۰
۷۲	۰	۰	۰	۰	۰	۰	۰	۰	۰	۰
۷۳	۰	۰	۰	۰	۰	۰	۰	۰	۰	۰
۷۴	۰	۰	۰	۰	۰	۰	۰	۰	۰	۰
۷۵	۰	۰	۰	۰	۰	۰	۰	۰	۰	۰
۷۶	۰	۰	۰	۰	۰	۰	۰	۰	۰	۰
۷۷	۰	۰	۰	۰	۰	۰	۰	۰	۰	۰
۷۸	۰	۰	۰	۰	۰	۰	۰	۰	۰	۰
۷۹	۰	۰	۰	۰	۰	۰	۰	۰	۰	۰
۸۰	۰	۰	۰	۰	۰	۰	۰	۰	۰	۰
۸۱	۰	۰	۰	۰	۰	۰	۰	۰	۰	۰
۸۲	۰	۰	۰	۰	۰	۰	۰	۰	۰	۰
۸۳	۰	۰	۰	۰	۰	۰	۰	۰	۰	۰
۸۴	۰	۰	۰	۰	۰	۰	۰	۰	۰	۰
۸۵	۰	۰	۰	۰	۰	۰	۰	۰	۰	۰
۸۶	۰	۰	۰	۰	۰	۰	۰	۰	۰	۰
۸۷	۰	۰	۰	۰	۰	۰	۰	۰	۰	۰
۸۸	۰	۰	۰	۰	۰	۰	۰	۰	۰	۰
۸۹	۰	۰	۰	۰	۰	۰	۰	۰	۰	۰
۹۰	۰	۰	۰	۰	۰	۰	۰	۰	۰	۰
۹۱	۰	۰	۰	۰	۰	۰	۰	۰	۰	۰
۹۲	۰	۰	۰	۰	۰	۰	۰	۰	۰	۰
۹۳	۰	۰	۰	۰	۰	۰	۰	۰	۰	۰
۹۴	۰	۰	۰	۰	۰	۰	۰	۰	۰	۰
۹۵	۰	۰	۰	۰	۰	۰	۰	۰	۰	۰
۹۶	۰	۰	۰	۰	۰	۰	۰	۰	۰	۰
۹۷	۰	۰	۰	۰	۰	۰	۰	۰	۰	۰
۹۸	۰	۰	۰	۰	۰	۰	۰	۰	۰	۰
۹۹	۰	۰	۰	۰	۰	۰	۰	۰	۰	۰
۱۰۰	۰	۰	۰	۰	۰	۰	۰	۰	۰	۰

۱- آبادیهای دارای سکنه ماهیگیر و امکانات ماهیگیری ساکنان آنها (دنباله)

شماره ردیف آبادی	آبادی	کد آبادی	تعداد خانوار	تعداد ماهیگیر ساکن آبادی		محل استقرار مورد استفاده ماهیگیران ساکن آبادی
				کل	عضو شرکت تعاونی صیادی	
۲۵	اوتار	۰۱۲۲۷۱	۱۷۱	۱۵	*	
۲۶	محمود آباد	۰۱۲۴۰۰	۱۳۲	۵	*	
۲۷	سیدلار	۰۱۲۳۴۶	۱۳۳	۱۸	*	
۲۸	امیر، بهادر	۰۱۲۲۶۸	۵۵	۸	*	
۲۹	قلعه، بن	۰۱۲۳۶۱	۲۱۸	۳۸	*	
۳۰	قتبر محله	۰۱۲۳۶۴	۱۰۳	۴۰	*	
۳۱	پشته	۰۱۲۳۹۵	۱۶۳	۲۴	*	دیوگری
۳۲	چوکنده انبیز و تک	۰۱۲۳۰۸	۶۷	۲۰	*	
شهرستان شفت						
دهستان ذقنکسیر چار						
۱	امیر، بکنده	۰۰۸۷۳۰	۳۲	۵۸	*	
۲	باغ امیر، بکنده	۰۰۸۷۳۲	۱۲۰	۶۳	*	
۳	حاجی بکنده	۰۰۸۷۴۴	۱۴۷	۶۹	*	
۴	مالش محله	۰۰۸۷۵۲	۶۱	۳۲	*	باغ امیر بکنده
۵	برسنگه امام جمعه	۰۰۸۷۳۵	۸۰	۱۲	*	باغ امیر بکنده - امیر بکنده - حین سرا
۶	بیر علی ده	۰۰۸۷۳۶	۸۱	۳۴	*	چیرود - امیر بکنده - حاجی بکنده - جفرو
۷	چیر بر در زمان	۰۰۸۷۴۱	۱۲۱	۹۱	*	
۸	سیناه اسطوخودا الملک	۰۰۸۷۴۸	۹۴	۷	*	امیر بکنده
۹	سیناه اسطوخودا میرزا ربیع	۰۰۸۷۴۹	۹۷	۲	*	جفرو بالا
دهستان خصام						
۱	جفرو دیبالا	۰۰۸۸۱۲	۶۲	۳۷	*	
۲	چیر بر در	۰۰۸۸۱۷	۱۴۳	۹۳	*	
۳	سر خفگی	۰۰۸۸۲۴	۱۶۷	۲۳	*	جفرو - چابکسر
۴	ذقنکده	۰۰۸۸۲۸	۳۱۲	۵۸	*	گلشن - باغ امیر بکنده - جفرو پالین
۵	شکیل محله	۰۰۸۸۰۸	۸۸	۱۰	*	متلقو - چابکسر - حاجی بکنده
۶	جفرو دپاشین	۰۰۸۸۱۳	۱۰۷	۵۵	*	
۷	حسن رود	۰۰۸۸۱۸	۱۵۴	۱۰	*	گلشن - جفرو - چیر بر در
۸	گلشن	۰۰۸۸۳۴	۱۲۳	۸۵	*	جفرو - باغ امیر بکنده
۹	گور ابجیر	۰۰۸۸۳۲	۳۶۲	۱۰	*	کنالم - جفرو - گلشن
۱۰	توکسر شیجان	۰۰۸۸۰۹	۶۶	۲۰	*	انزلی - کنالم - جفرو
۱۱	شیجان	۰۰۸۸۲۵	۳۰۶	۳۰	*	کنالم - گلشن - حسن رود
۱۲	خاچکین	۰۰۸۸۱۹	۵۲۲	۱	*	سیاه درویشان - نوخاله
۱۳	راسته کشار	۰۰۸۸۲۲	۲۵۴	۱	*	حاجی بکنده

سیر	تعداد تور و بند				تعداد شناور باموتور						تعداد شناور بدون موتور		نمونه ردیف آبادی	
	کوکور (دانه)	سره (نیو واحد های)	کوسگیر (دانه)	تراول (تور کشی)	طری			چوبی			فایبرگلاس	چوبی		فایبرگلاس
					۵۱ تن و بیشتر	۲۰ تا ۵۰ تن	کتر از ۲۰ تن	۵۱ تن و بیشتر	۲۰ تا ۵۰ تن	کتر از ۲۰ تن				
۰	۰	۰	۱۵	۰	۰	۰	۰	۰	۰	۱۵	۰	۰	۰	۲۵
۰	۰	۰	۱۰۰	۰	۰	۰	۰	۰	۰	۲	۰	۰	۰	۲۶
۲۰	۰	۰	۹۲۰	۰	۰	۰	۰	۰	۰	۲	۰	۳	۰	۲۷
۵	۰	۰	۴۲۰	۰	۰	۰	۰	۰	۰	۱	۰	۵	۰	۲۸
۲۰	۰	۰	۲۰۰۰	۰	۰	۰	۰	۰	۰	۲	۲	۸	۰	۲۹
۰	۰	۰	۵۶۰	۰	۰	۰	۰	۰	۰	۱	۲	۴	۰	۳۰
۶	۰	۰	۱۶۵۰	۰	۰	۰	۰	۰	۰	۳	۰	۲	۰	۳۱
۰	۰	۰	۴۵۰	۰	۰	۰	۰	۰	۰	۰	۲	۳	۰	۳۲
۰	۰	۱	۵۸۰	۰	۰	۰	۰	۰	۰	۳	۰	۹	۰	۱
۰	۰	۱	۱۲۰۰	۰	۰	۰	۰	۰	۰	۷	۰	۱۰	۱	۲
۰	۰	۱	۲۱۲۰	۰	۰	۰	۰	۰	۰	۱۰	۲	۱۱	۱	۳
۰	۰	۰	۵۰۰	۰	۰	۰	۰	۰	۰	۱	۴	۰	۰	۴
۰	۰	۰	۰	۰	۰	۰	۰	۰	۰	۰	۰	۰	۰	۵
۰	۰	۰	۳۰	۰	۰	۰	۰	۰	۰	۱	۰	۰	۰	۶
۲۵	۰	۱	۱۵۰۰	۰	۰	۰	۰	۰	۰	۰	۵	۸	۰	۷
۰	۰	۰	۰	۰	۰	۰	۰	۰	۰	۰	۰	۰	۰	۸
۰	۰	۰	۰	۰	۰	۰	۰	۰	۰	۰	۰	۰	۰	۹
۰	۰	۱	۶۵۰	۰	۰	۰	۰	۰	۰	۲	۶	۳	۱	۱
۰	۰	۰	۱۶۰۰	۰	۰	۰	۰	۰	۰	۴	۷	۲	۰	۲
۰	۰	۰	۰	۰	۰	۰	۰	۰	۰	۰	۰	۰	۰	۳
۰	۰	۰	۸۰۰	۰	۰	۰	۰	۰	۰	۷	۰	۷	۰	۴
۰	۰	۰	۲	۰	۰	۰	۰	۰	۰	۰	۰	۰	۰	۵
۰	۰	۱	۱۲۰۰	۰	۰	۰	۰	۰	۰	۶	۴	۶	۱	۶
۰	۰	۱	۰	۰	۰	۰	۰	۰	۰	۰	۰	۰	۰	۷
۰	۰	۲	۱۹۰۰	۰	۰	۰	۰	۰	۰	۴	۱۷	۱۰	۲	۸
۰	۰	۱	۰	۰	۰	۰	۰	۰	۰	۰	۰	۰	۰	۹
۰	۰	۱	۰	۰	۰	۰	۰	۰	۰	۰	۰	۰	۰	۱۰
۰	۰	۱	۰	۰	۰	۰	۰	۰	۰	۰	۰	۰	۰	۱۱
۰	۰	۰	۰	۰	۰	۰	۰	۰	۰	۰	۰	۰	۰	۱۲
۰	۰	۰	۰	۰	۰	۰	۰	۰	۰	۰	۰	۰	۰	۱۳

۱- آبادیهای دارای سکنه ماهگیر و امکانات ماهگیری ساکنان آنها (دنباله)

شماره ردیف آبادی	آبادی	کد آبادی	تعداد خانوار	تعداد ماهگیر ساکن آبادی		محل زندگی ماهگیران ساکن آبادی
				کل	عضو شرکت تعاونی صیادی	

دهستان بافت شا

۱	علی آباد	۰۰۹۰۳۰	۳۱۸	۶۵	۶۵	*
۲	امین آباد	۰۰۹۰۰۲	۱۰۶	۳۰	۲۸	*
۳	خشک سنگ	۰۰۹۰۲۱	۲۲۱	۷۳	۳۶	*
۴	لیچا	۰۰۹۰۳۵	۴۲۰	۱۰۵	۲۵	=

دهستان منگر

۱	ایتور	۰۰۹۲۶۶	۸۹	۸	۰	*
۲	باز قله مدله	۰۰۹۲۶۸	۱۳۲	۱۰	۰	*
۳	بیش منگر	۰۰۹۲۷۱	۲۴۹	۲	۰	=
۴	باز قله اکبر	۰۰۹۲۶۷	۱۹۲	۱۴	۰	*
۵	کندهستان	۰۰۹۲۹۰	۲۴۱	۱۰	۰	*
۶	شیخ علی بخت	۰۰۹۲۸۵	۲۱۶	۲۰	۰	*
۷	منگر ده آباد	۰۰۹۲۹۹	۸۲	۱۰	۰	*

شهرستان رودسر

دهستان حومه

۱	جستکسرا	۰۱۰۶۷۰	۱۵۷	۲۰	۲۰	*
۲	داروگر مدله	۰۱۰۶۷۹	۱۵۴	۲	۲	*
۳	شیر مدله	۰۱۰۷۰۳	۱۱۷	۵۱	۸	*
۴	بلاکجان	۰۱۰۷۲۲	۲۰۲	۲۶	۱۷	=
۵	بهدار مدله	۰۱۰۶۵۰	۳۳	۱	۱	*
۶	سپاه انمدله	۰۱۰۶۹۸	۵۶	۷	۷	*
۷	دوستکوه	۰۱۰۶۸۲	۹۰	۱	۱	*
۸	بیللم	۰۱۰۶۴۹	۸۲	۷	۷	*
۹	کلدره سفلی	۰۱۰۷۱۵	۵۲	۱	۱	*
۱۰	کیشاکجان	۰۱۰۷۲۷	۱۷۴	۲۰	۰	*
۱۱	کورچه پشت	۰۱۰۷۲۱	۲۰۱	۱۰۰	۰	*
۱۲	کویه سفلی	۰۱۰۷۲۱	۹۱	۶	۰	*
۱۳	ناصر سر	۰۱۰۷۵۰	۲۰۳	۷	۰	*
۱۴	کرفستان	۰۱۰۷۱۱	۱۱۸	۱۰	۰	*
۱۵	احمد آباد	۰۱۰۶۴۰	۱۹۴	۲۰	۱۵	*
۱۶	چاقچیر	۰۱۰۶۶۲	۶۶۵	۱۳۶	۵۵	*
۱۷	حصین آباد	۰۱۰۶۷۱	۵۱	۴۵	۶	*
۱۸	لله رود	۰۱۰۷۲۶	۴۰	۵۰	۲۶	=

فرهنگ آباد بیجی کشور "ماہگیری"

معدان نور و غلہ				تعداد شناور یا موتور						تعداد شناور بدون موتور			شماره ردیف آبادی	
سایر	کرکور (سہ)	سبہ (بیواحاطایا)	گوش گمر (مدا)	نراول (نور کشتی)	فلری			جوسی			فایبرگلاس	جوسی		فایبرگلاس
					۵۱ تن و بیشتر	۲۰ تا ۵۰	کمتر از ۲۰	۵۱ تن و بیشتر	۲۰ تا ۵۰	کمتر از ۲۰				
.	.	۴	۱۴	.	.	۹	.	.	.	۱
.	.	.	۳۰	۱۱	.	.	.	۲
.	.	.	۲۳۹۰	۱	۱۳	۱۱	.	۳
۴۲۰	۲۵	.	۴
.	۱
۱۰	۲	.	۲
۱۰	۳
۳	۴
۱۴	۵
۱۰	۶
۵۰	.	۲	۷
۱۵	۸
.	.	۱	۲	.	.	.	۹
.	۲	.	.	.	۱۰
۱۲۰	.	.	۳۶۷	۲	۲	.	.	۱۱
.	.	۱	۲	.	.	۲	۱۲
.	.	۱	۱۳
.	.	.	۵	۱	۱	۱	۱	۱۴
.	.	.	۵	۱	.	.	.	۱۵
.	.	.	۲	۲	.	.	.	۱۶
۲۰	.	.	۱۰	۲	.	۱۷
۱۰۰	۲	.	۱۸
۶	.	۱	۳	.	۱۹
۵۰	.	.	۴	۳	.	۲۰
۱۰	۱	.	۲۱
.	.	.	۱۲۲۰	۲	۳	۳	.	۲۲
.	.	.	۲۸۹۰	۱۷	۳	.	۲۳
۱۰	.	.	۳۴۰	۱	.	.	۲۴
.	.	.	۱۰۰۰	۱	۸	۷	.	۲۵

۱- آبادیهای دارای سکنه ماهیگیر و امکانات ماهیگیری ساکنان آنها (دنباله)

شماره ردهای آبادی	آبادی	کد آبادی	تعداد خانوار	تعداد ماهیگیر ساکن آبادی			محل استقرار مورد استفاده ماهیگیران ساکن آبادی
				کل	عضو شرکت تعاونی صیادی	همین آبادی	
۱۹ ولیمه		۰۱-۷۵۱	۶۰	۱۲	۰	=	

دهستان حرم آباد

۱ خاتماپوشان	۱۸۸۸	۰۱۰۸۸۶	۱۰۳	۲	۲	جیراوشیان
۲ مادی کیشور	۱۶۲۹	۰۱۰۹۲۹	۱۴۹	۱۲	۲	رضامحله - شیرمحله

دهستان مینا ماه درود

۱ مینا مین محله قاسم آباد	۱۱۰۶۰	۰۱۱۰۶۰	۷۸	۳	۰	*
۲ توسکله حله قاسم آباد	۱۱۰۶۳	۰۱۱۰۶۳	۹۳	۱۴	۱۲	*
۳ قاسم آباد مینا	۱۱۰۸۰	۰۱۱۰۸۰	۵۱۲	۴۰	۲۸	*
۴ چابچیان	۱۱۰۶۶	۰۱۱۰۶۶	۲۸۲	۳۰	۱۵	*
۵ پایخاندر	۱۱۰۶۷	۰۱۱۰۶۷	۲۴۸	۲۸	۲۳	*
۶ خشکلات	۱۱۰۷۰	۰۱۱۰۷۰	۶۹	۸	۸	*
۷ رضامحله	۱۱۰۷۲	۰۱۱۰۷۲	۱۶۹	۲۳	۱۵	*
۸ سارسر	۱۱۰۷۳	۰۱۱۰۷۳	۴۸	۱	۰	*

شهرستان سومعه سر

دهستان توکلمات

۱ ترکستان	۱۳۱۴۶	۰۱۱۲۴۶	۱۹۴	۱۵۰	۰	*
۲ شریح محله	۱۱۲۲۱	۰۱۱۲۲۱	۱۴۵	۴	۰	*
۳ هیاه در زیشان	۱۲۲۲۹	۰۱۱۲۲۹	۱۸۴	۷۵	۷۵	*
۴ لاکسار	۱۳۲۴۱	۰۱۱۲۴۱	۱۴۵	۵۰	۲	*
۵ هتده خاله	۱۳۲۴۹	۰۱۱۲۴۹	۴۸۶	۷۰	۴۹	*
۶ صوفیانده	۱۳۱۴۱	۰۱۱۲۴۱	۱۷۰	۴۹	۴۱	*
۷ گاز گرشه	۱۱۲۳۷	۰۱۱۲۳۷	۷۷	۶	۱	*
۸ تو خاله جعفری	۱۱۲۴۸	۰۱۱۲۴۸	۴۵۶	۷۰	۴۸	*
۹ مینا لاکش	۱۲۲۴۴	۰۱۱۲۴۴	۵۶	۲۰	۲۰	*
۱۰ تو خاله کسیر	۱۳۱۴۷	۰۱۱۲۴۷	۴۴۰	۳۰	۱۴	*

دهستان حومه

۱ کلدر	۱۱۳۲۷	۰۱۱۳۲۷	۹۷	۸	۲	*
--------	-------	--------	----	---	---	---

سایر	تعداد نور و نله				تعداد شناور با موتور						تعداد شناور بدون موتور		شماره ردیف آبادی	
	گوجه (رطل)	بهره (سواختای)	گوجه (دام)	تراول (تور کشتی)	طزی			جوسی			فایبرگلاس	جوسی		فایبرگلاس
					۵۱ تن و بیشتر	۲۰ تا ۵۰ تن	کمتر از ۲۰ تن	۵۱ تن و بیشتر	۲۰ تا ۵۰ تن	کمتر از ۲۰ تن				
۴۸	۸	.	۱۹
.
۱۰
۶	.	.	۶۰	۵	۱	.	.	۱
۲	.	.	۲۰	۴	۵	۲	.	۲
.	.	.	۹۶۶
.	.	.	۲۰۰	۲	۴	۸	.	۴
.	.	.	۱۰۰۰	۲	۶	.	.	۵
۸۰	۲	.	.	۲
.	.	.	۸۰۰	.	.	.	۵	.	.	۲	۲	۲	.	۷
۱	۸
.
۷	۵۰۲	.	۱
۲۰۰	.	۱۰	۲۲	.	۵۰	.	۲
۵۰	۵	.	۳
۳۱۵	۲۲	.	۲۸	.	۵
۸۵	۹	.	۹	.	۶
۱۴	.	.	۱۱۰	۱	.	۳	.	۷
۲۹۲	۱۲	.	۶۰	.	۸
.	۲	.	۱۵	.	۹
۶۴	۵	.	۴۹	.	۱۰
.
۱۶	.	.	۴۰۰	۱	.	۸	.	۱۰

۱- آباديهاي داراي سکنه ماهيگير و امکانات ماهيگيري ساکنان آنها (دنباله)

شماره ردیفی آبادی	آبادی	کد آبادی	تعداد خانوار	تعداد ماهيگير ساکن آبادی		محل استقرار مورد استفاده ماهيگيران ساکن آبادی
				کل	عضو شرکت تعاونی صیادی	

دهستان گهشوات

۱ اسفند ۱۱۳۲۱۰۲۷۱ ۲۹ ۲۰ =

شهرستان دزمن

دهستان حومه

۱ شالده ۱۲۸۷۸۰۲۲ ۱ ۰ * نوحاله امتری

شهرستان انگرود

دهستان حومه

۱	چمخاله	۲۳۲۳۱۰۱۹۱	۹۹	۵۹	*	حاف پایین
۲	کلاش کلام	۱۳۲۲۱۰۱۳۱	۱۲۵	۲۵	*	
۳	خال جیر	۱۳۲۲۱۰۲۴۷	۱۰	۰	*	
۴	سلطانمرادی	۱۳۲۲۱۰۲۷	۱۵	۰	*	چم خاله
۵	دورباکتار	۱۳۲۲۱۰۳۳۰	۴۰	۱۰	*	چم خاله
۶	کمال الدین پشته	۱۳۲۲۱۰۳۶	۲۰	۱۸	*	
۷	کلسفرد	۱۳۲۲۱۰۵۸۲	۱۱۶	۱۰۸	*	چم خاله
۸	بیر پشته	۱۳۲۲۱۰۶۱۱	۱۰	۳	*	چم خاله
۹	نشین ده	۱۳۲۲۱۰۵۲	۵	۰	*	
۱۰	پداکله	۱۳۲۲۱۰۹۵	۳۰	۱	*	چم خاله - امیرآباد
۱۱	شپه	۱۳۲۲۱۰۳۶	۵۰	۳۰	*	حاف پایین

دهستان کومله

۱ سلوش ۱۳۲۲۱۰۱۵۲ ۵ ۰ *

۱- آبادیهای دارای سکنه ماهگیر و امکانات ماهگیری ساکنان آنها (دستگاه)

شماره ردیف آبادی	آبادی	کد آبادی	تعداد خانوار	تعداد ماهگیر ساکن آبادی		محل استقرار مورد استفاده ماهگیران ساکن آبادی
				کل	عضو شرکت تعاونی صیادی	

شهرستان لاهیجان

دهستان شیرجو پشت

۱	امیر آباد	۰۱۴۰۹۱	۸۸	۹۹	۳۴	*
۲	چیر مایع	۰۱۴۱۰۴	۹۶	۸۸	۲۸	*
۳	شازده امیر آباد جاف	۰۱۴۱۰۲	۹۲	۴۲	۱۵	*
۴	چاقیها کین	۰۱۴۱۰۷	۵۳۵	۴۰۵	۲۰۵	*
۵	حسن بیگنده	۰۱۴۱۰۹	۱۲۴	۵۸	۲۸	*
۶	سحر خیز مدله	۰۱۴۱۱۸	۸۵	۵۳	۱۷	*
۷	چاقیبالا	۰۱۴۱۰۶	۱۸۷	۵	۵	*
۸	راد ارگرمه	۰۱۴۱۱۴	۱۰۰	۳۳	۱۲	*

رادارکوه
جافبالا - تازماباد

فهرست آدابهای کشور "ماهیگیری"

تعداد نر و نثه				تعداد شناور سامونور						تعداد شناور بدون موتور		شماره ردیف آبادی		
سایر	گمرکوز (رنگه)	بره (توانحفاظت)	گونگیر (دام)	فلهری			چوبی			فایبرگلاس	چوبی		فایبرگلاس	
				۵۱ تن و بیشتر	۴۰ تا ۵۰ تن	کتر از ۲۰ تن	۵۱ تن و بیشتر	۴۰ تا ۵۰ تن	کتر از ۲۰ تن					
•	•	•	۲۸۲•	•	•	•	•	•	•	•	۱۷	۱۲	•	۱
•	•	•	۲۰۸•	•	•	•	•	•	•	•	۱۳	۶	•	۲
•	•	•	۱۲۰•	•	•	•	۸	•	•	•	•	•	•	۳
•	•	•	۸۶۵•	•	•	•	•	•	•	•	۵۴	•	•	۴
•	•	•	۲۷۶•	•	•	•	•	•	•	•	۱۹	۷	•	۵
•	•	•	۱۶•	•	•	•	•	•	•	•	۸	•	•	۶
•	•	•	۴۰•	•	•	•	•	•	•	•	۲	•	•	۷
•	•	•	۱۹۰•	•	•	•	•	•	•	•	۸	۴	•	۸

۲- آبادیهای دارای لنگرگاه ماهیگیری و امکانات ماهیگیری لنگرگاه

شماره ردیف آبادی	آبادی	کد آبادی	تعداد خانوار	تعداد شناور بدون	
				فایبرگلاس	چوب

شهرستان استارا

دهستان حومه

۱	چلوئند	۱۶۳۶۰	۳۵۹	۰	۲
۲	خزنجیرجاده	۰۰۰۸۳۷	۲۰۷	۰	۲
۳	کرده سر	۰۰۰۸۳۸	۱۵۵	۰	۰
۴	لوندویل	۰۰۰۸۴۰	۶۶۶	۰	۲
۵	سیدلی	۰۰۰۸۳۸	۱۶۴	۰	۵
۶	عمیاس آباد	۰۰۰۸۳۹	۳۰۶	۰	۰
۷	بیجاربین	۰۰۰۸۳۵	۸۷	۰	۰
۸	ویرموشی	۰۰۰۸۳۹	۳۱۴	۰	۰

شهرستان استانه اشرفیه

دهستان حسن کیاده

۱	دهسر	۰۰۰۸۴۹	۱۲۲	۰	۲
۲	امیر تیماسر	۰۰۰۸۴۶	۱۹۶	۰	۰
۳	لله رجه سر	۰۰۰۸۴۸	۱۰۱	۰	۵

دهستان دهشال

۱	سیدریبالسکوکلیه	۰۰۰۸۶۰	۲۲۶	۰	۰
۲	انتیار سر	۰۰۰۸۵۸	۲۰۰	۰	۲
۳	دهشاله	۰۰۰۸۵۹	۵۱۸	۰	۰
۴	ملیم چافه	۰۰۰۸۵۹	۷۷	۰	۲
۵	دستک	۰۰۰۸۵۹	۳۶۴	۰	۰
۶	دهسه سر سقیرودکده	۰۰۰۸۵۹	۱۶۱	۰	۲

شهرستان بندر انزلی

دهستان چهار فریقه

۱	بشمن	۰۰۰۸۶۶	۲۰۷	۰	۰
۲	مشتاچین	۰۰۰۸۶۶	۵۱۸	۰	۵
۳	شیله سر	۰۰۰۸۶۷	۲۱	۰	۰
۴	علی آباد	۰۰۰۸۶۷	۱۸۹	۰	۱
۵	کوچک جاده	۰۰۰۸۶۷	۱۰۴	۰	۸
۶	کیورچال	۰۰۰۸۶۷	۵۲۸	۰	۰

تعداد تور و تله				تعداد شناور ماموتور						فایبرگلاس	شماره ردیف آبادی	
سایر	کوکور (سله)	بره (سوراخاطای)	گوشگیر (دام)	تراول (نود کنشی)	فلری			چوبی				
					۵۱ تن و بیشتر	۲۰ تا ۵۰ تن	کمتر از ۲۰ تن	۵۱ تن و بیشتر	۲۰ تا ۵۰ تن			کمتر از ۲۰ تن
.	.	.	۳۱۰	۳	.	۱
.	.	.	۱۳۰۰	۱	۵	۲
.	۳
۳۰	.	.	۱۶۰۰	۱۵	۹	۴
.	.	.	۱۸۳۰	۳	۱۱	۵
.	۶
۵۲	۷
.	۸
۸۵	۱
۱۰	.	.	۵۲	۴۰	.	۲
.	.	۱	۲۵۹۵	۲	۱۱	۳
۲۲	.	.	۱۴۳۰	۱	۷	۱
.	۱۲	۲
.	۳
۱۰	.	.	۱۷۱۰	۱	۴	۴
.	.	.	۵۱۰۰	۲	۴۳	۵
.	.	.	۲۳۵۵	۲	۱۶	۶
.	.	.	۹۳۰۰	۶	۲۰	۱
.	.	.	۹۷۵۰	۳۸	۲	۲
.	۳
۲	.	.	۷۷۰	۵	۲	۴
.	.	.	۲۲۸۰	۴	۴	۵
.	.	.	۲۳۰۰	۸	۲	۶

۲- آبادیهای دارای لنگرگاه ماهیگیری و امکانات ماهیگیری لنگرگاه (دنباله)

شماره ردیف آبادی	آبادی	کد آبادی	تعداد خانوار	تعداد شناور بدون	
				فابیرکلاس	چ
۷	سبانه خاله سر	۰۰۸۶۷۰	۱۵۲	۰	۲
۸	اشبلا	۰۰۸۶۶۴	۴۷	۰	۵
۹	توریه سر	۰۰۸۶۶۷	۱۱۳	۰	۷
۱۰	ضمیر ان	۰۰۸۶۶۸	۱۱۲	۰	۱۳
۱۱	مصافت	۰۰۸۶۷۸	۶۲	۰	۱۳
۱۲	امیرکنار	۰۰۸۶۶۳	۸۵۸	۰	۰۰
دهستان خوربه					
۱	امیرچارکن حسن رود	۰۰۸۷۰۴	۲۲۲	۰	۲
۲	طاباب آباد	۰۰۸۷۰۲	۲۱۵	۰	۲۰
۳	توریه خورده	۰۰۸۶۸۰	۶۲	۰	۰
۴	کلویر	۰۰۸۷۰۳	۳۴	۰	۳۰
۵	شاحور	۰۰۸۷۰۱	۱۳۱	۰	۱۰
شهرستان شمالی					
دهستان خوربه سر					
۱	دینچال	۰۱۱۵۱۱۰	۷۶	۰	۱۴
۲	رودکنار	۰۰۵۵۱۱۰	۳۷	۰	۳
۳	الکمام	۰۱۱۵۱۱۰	۲۶۲	۰	۱۰
۴	میردبیری خاله	۰۱۱۵۱۱۰	۸۰	۰	۲
دهستان کیل دولاب					
۱	نوک خنده	۰۱۱۶۶۱۰	۲۱۷	۰	۵
۲	تازه آباد	۰۱۱۶۶۲	۵۸	۰	۲
۳	چان بیچار	۰۱۱۶۶۳	۲۰	۰	۲
۴	خبره سر	۰۱۱۶۶۶	۹۵	۰	۶
۵	رودپشت	۰۱۱۶۶۸	۷۲	۰	۵
۶	رودسر	۰۱۱۶۶۹	۸۲	۰	۳
۷	شمارود	۰۱۱۶۶۵	۷۰	۰	۰
دهستان اسلام					
۱	لمیر مقلی	۰۱۱۶۶۱	۲۱۵	۰	۱
۲	رستم حله	۰۱۱۶۶۳	۲۵	۰	۱
۳	سبانه چال	۰۱۱۶۶۷	۶۸	۰	۸

تعداد تور و تله					تعداد نماور بامونسور						شماره ردیف آبادی	
سایر	گرگور (تله)	یره (توراحاطای)	گوشگیر (دام)	تراول (تور کشتی)	فلزی			چوبی				
					۵۱ تن و بیشتر	۲۰ تا ۵۰ تن	کمتر از ۲۰ تن	۵۱ تن و بیشتر	۲۰ تا ۵۰ تن	کمتر از ۲۰ تن		
.	.	.	۱۰۰	۷
۷	.	.	۴۸۰	۳	.	۸
۱۲	.	.	۱۹۵	۴	.	۹
۳	.	.	۸۰۰	۲	.	۱۰
۲	.	.	۶۵۰	۱۱
۳۰	.	.	۹۹۹۹	۲۰	.	۱۲
.	.	.	۶۰۰	۳	.	۱
۱۵	.	۱	۶۹۰۰	۱۸	۱۶	۲
.	۳
۱۵	.	.	۱۰۰۰	۱۵	.	۴
.	.	.	۱۵۰۰	۵	۵	۵
۵۰	.	.	۲۰۰	۱	.	۱
۱۰۰	۲
۲۵	.	.	۱۸۰۰	۸	۳	۳
۱۰۰	۶	۱	۴
۱۷۵	.	.	۲۲۵۰	۱۲	۷	۱
۲۵	.	.	۹۰۰	۲	.	۲
۲	.	.	۲۰۰	۳
.	.	.	۱۵۰	۲	۱۱	۴
۱۲	.	.	۲۲۵۰	۶	۱	۵
۲۵	.	.	۷۰۰	۳	.	۶
.	.	.	۲۲۰	۷
۴۵	.	.	۱۰۵۰	۳	۴	۱
.	.	.	۱۰۰	۱	۲
۲۲	.	.	۱۴۸۰	۴	.	۳

۲- آبادیهای دارای نگرگاه ماهگیری و امکانات ماهگیری لنکرگاه (دنباله)

شماره ردیف آبادی	آبادی	کد آبادی	تعداد خانوار	تعداد شناور بدون	
				فابیرگلاس	چوب
۴	قریبی محله	۰۱۱۹۷۲	۲۷	۰	۰
۵	اللان دیم	۰۱۱۹۷۳	۴۷	۰	۴
۶	ترک محله ۱۷۷۱	۰۱۱۹۷۷	۳۰	۰	۱
۷	زیاده محله الان	۰۱۱۹۸۵	۳۶	۰	۵
۸	علی سرا	۰۱۱۹۷۱	۴۵	۰	۱
۹	کشتی سرا	۰۱۱۹۸۱	۲۲	۰	۱۰
۱۰	گیسوم	۰۱۱۹۸۴	۳۴	۰	۰
دهستان کرمانشاه و دجنوری					
۱	کرون	۰۱۲۱۳۰	۱۳۶	۰	۷
۲	شازده آباد	۰۱۲۰۸۵	۱۳۹	۰	۸
۳	میانشکوه	۰۱۲۱۵۲	۱۰۵	۰	۰
۴	خواجه گری	۰۱۲۰۹۹	۳۸	۰	۰
۵	دیر آگری	۰۱۲۱۰۴	۱۶	۰	۳
۶	هسته گران	۰۱۲۱۶۶	۱۴۸	۰	۹
دهستان کرمانشاه و شمالی					
۱	کهنه جیران	۰۱۲۳۷۷	۶۶	۰	۰
۲	ویژنه	۰۱۲۴۱۹	۲۷۲	۰	۰
۳	جیران سرا	۰۱۲۳۱۴	۴۶	۰	۰
۴	عنای	۰۱۲۳۵۶	۲۱	۱	۱
۵	کمبر	۰۱۲۳۸۱	۸۳	۰	۱
۶	مخروم زومه	۰۱۲۳۲۱	۶۳	۰	۱
۷	خلیج لار	۰۱۲۳۱۷	۱۱۹	۰	۱
۸	لنگه محله	۰۱۲۳۸۶	۱۳۱	۰	۲
۹	چوبیر	۰۱۲۳۱۱	۱۳۹	۰	۲
۱۰	حاج پداله محله	۰۱۲۳۱۳	۸۸	۰	۲
۱۱	مولی محله	۰۱۲۳۵۴	۵۲	۰	۲
۱۲	بهرمه سر ای حویق	۰۱۲۳۸۶	۱۰۱	۰	۰
۱۳	ریکند حویق	۰۱۲۳۳۱	۱۲۰	۰	۲
۱۴	سرده گاه حویق	۰۱۲۳۵۵	۶۰	۰	۳
۱۵	شیر آباد	۰۱۲۳۵۱	۶۴	۰	۷
۱۶	هرندان	۰۱۲۴۲۰	۲۹۵	۰	۷
۱۷	اوشان محله	۰۱۲۳۷۲	۸۶	۰	۰
۱۸	هلجی	۰۱۲۴۲۱	۶۹	۰	۰
۱۹	چوبیان محله	۰۱۲۳۱۱	۱۲۳	۰	۸
۲۰	کنتلی	۰۱۲۳۲۱	۳۱	۰	۰
۲۱	ترک محله	۰۱۲۳۰۲	۳۴	۰	۱
۲۲	خواجه گری	۰۱۲۳۳۰	۱۱۵	۰	۵
۲۳	بزر امر	۰۱۲۳۲۱	۱۰۲	۰	۳
۲۴	لپسار محله	۰۱۲۳۲۱	۳۳۵	۰	۱

شماره ردیف آبادی	فامیله	تعداد شاور باموتور						تعداد تور و تله				
		چوبی			فلزی			تراول (تور کفی)	گوشگیر (ماد)	یره (تورا حاملای)	گرگور (تله)	سایر
		کمتر از ۲۰ تن	۲۰ تا ۵۰ تن	۵۱ تن و بیشتر	کمتر از ۲۰ تن	۲۰ تا ۵۰ تن	۵۱ تن و بیشتر					
۴	۰	۰	۰	۰	۰	۰	۰	۰	۰	۰	۰	۰
۵	۲	۰	۰	۰	۰	۰	۰	۰	۱۲۰۰	۰	۰	۰
۶	۱	۰	۰	۰	۰	۰	۰	۰	۱۰۰	۰	۰	۰
۷	۰	۰	۰	۰	۰	۰	۰	۰	۶۲۰	۰	۰	۰
۸	۰	۰	۰	۰	۰	۰	۰	۰	۱۰۵۰	۰	۰	۶
۹	۶	۰	۰	۰	۰	۰	۰	۰	۸۵	۰	۰	۰
۱۰	۰	۰	۰	۰	۰	۰	۰	۰	۰	۰	۰	۰
۱۱	۰	۰	۰	۰	۰	۰	۰	۰	۶۴۰	۰	۰	۵
۱۲	۰	۰	۰	۰	۰	۰	۰	۰	۸۰۰	۰	۰	۰
۱۳	۰	۰	۰	۰	۰	۰	۰	۰	۵۰۰	۰	۰	۰
۱۴	۰	۰	۰	۰	۰	۰	۰	۰	۰	۰	۰	۰
۱۵	۴	۰	۰	۰	۰	۰	۰	۰	۶۴۰	۰	۰	۶
۱۶	۱	۰	۰	۰	۰	۰	۰	۰	۳۰۰	۰	۰	۰
۱۷	۰	۰	۰	۰	۰	۰	۰	۰	۰	۰	۰	۰
۱۸	۱	۰	۰	۰	۰	۰	۰	۰	۱	۰	۰	۰
۱۹	۷	۰	۰	۰	۰	۰	۰	۰	۱۸۰۰	۰	۰	۵
۲۰	۳	۰	۰	۰	۰	۰	۰	۰	۸۰۰	۰	۰	۰
۲۱	۰	۰	۰	۰	۰	۰	۰	۰	۲۵	۰	۰	۰
۲۲	۴	۰	۰	۰	۰	۰	۰	۰	۳۰۰	۰	۰	۵
۲۳	۲	۰	۰	۰	۰	۰	۰	۰	۱۵۰	۰	۰	۵
۲۴	۰	۰	۰	۰	۰	۰	۰	۰	۵۶۰	۰	۰	۱۰
۲۵	۰	۰	۰	۰	۰	۰	۰	۰	۱۸۰	۰	۰	۲۰
۲۶	۲	۰	۰	۰	۰	۰	۰	۰	۳۵۰	۰	۰	۰
۲۷	۰	۰	۰	۰	۰	۰	۰	۰	۲۲۵۰	۰	۰	۵
۲۸	۰	۰	۰	۰	۰	۰	۰	۰	۰	۰	۰	۰
۲۹	۲	۰	۰	۰	۰	۰	۰	۰	۱۰۰	۰	۰	۰
۳۰	۰	۰	۰	۰	۰	۰	۰	۰	۱۲۰۰	۰	۰	۴۵
۳۱	۴	۰	۰	۰	۰	۰	۰	۰	۱۱۰۰	۰	۰	۲
۳۲	۰	۰	۰	۰	۰	۰	۰	۰	۰	۰	۰	۰
۳۳	۸	۰	۰	۰	۰	۰	۰	۰	۲۴۵۰	۰	۰	۳۰
۳۴	۰	۰	۰	۰	۰	۰	۰	۰	۰	۰	۰	۰
۳۵	۰	۰	۰	۰	۰	۰	۰	۰	۰	۰	۰	۰
۳۶	۲	۰	۰	۰	۰	۰	۰	۰	۱۲۰	۲	۰	۴
۳۷	۴	۰	۰	۰	۰	۰	۰	۰	۱۲۰۰	۰	۰	۵
۳۸	۰	۰	۰	۰	۰	۰	۰	۰	۴۰۰	۰	۰	۰
۳۹	۱	۰	۰	۰	۰	۰	۰	۰	۲۱۵۰	۰	۰	۲۵
۴۰	۰	۰	۰	۰	۰	۰	۰	۰	۴	۰	۰	۰
۴۱	۰	۰	۰	۰	۰	۰	۰	۰	۴	۰	۰	۰
۴۲	۸	۰	۰	۰	۰	۰	۰	۰	۴۰۰	۲	۰	۰

۲- آبادیهای دارای لنگرگاه ماهیگیری و امکانات ماهیگیری لنگرگاه (دنباله)

شماره ردیف آبادی	آبادی	کد آبادی	تعداد خانوار	تعداد شناور بدون	
				فایبرگلاس	چوب
۲۵	اوشار	۰۱۲۲۷۱	۱۷۱	.	.
۲۶	محمود آباد	۰۱۲۴۰۰	۱۲۲	.	.
۲۷	سیدلر	۰۱۲۲۴۶	۱۲۳	.	.
۲۸	امیر بیلو	۰۱۲۲۶۸	۵۵	.	.
۲۹	قلعه بین	۰۱۲۲۶۱	۲۱۸	.	.
۳۰	قنبر محله	۰۱۲۲۶۴	۱۰۳	.	.
۳۱	پشته	۰۱۲۲۹۵	۱۶۲	.	.
۳۲	چوکتد انبیز ر.ک	۰۱۲۳۰۸	۶۷	.	.
شهرستان رشت					
دهستان خاشک - بیریچار					
۱	امیر بیکنده	۰۰۸۷۳۰	۳۲	.	.
۲	سیاح امیر بیکنده	۰۰۸۷۳۲	۱۲۰	۱	.
۳	حاجی بیکنده	۰۰۸۷۴۴	۱۴۷	۱	.
۴	خالش محله	۰۰۸۷۵۲	۶۱	.	.
۵	بلیکه امام جمعه	۰۰۸۷۳۵	۸۰	.	.
۶	بیر علی ده	۰۰۸۷۳۶	۸۱	.	.
۷	چپرورد زمان	۰۰۸۷۴۲	۱۲۱	.	.
۸	میاه امدانخورد الملک	۰۰۸۷۴۸	۹۴	.	.
۹	میاه امدانخورد میرزا ارباب	۰۰۸۷۴۹	۹۷	.	.
دهستان خممام					
۱	چفرو دیبالا	۰۰۸۸۱۲	۶۲	۱	.
۲	چپرورد	۰۰۸۸۱۷	۱۴۳	.	.
۳	سرخشکی	۰۰۸۸۲۴	۱۶۷	.	.
۴	قوشکده	۰۰۸۸۲۸	۲۱۲	.	.
۵	تتبل محله	۰۰۸۸۰۸	۸۸	.	.
۶	چفرو دیبائین	۰۰۸۸۱۳	۱۰۷	۱	.
۷	حسن رود	۰۰۸۸۱۸	۱۵۴	.	.
۸	گلشن	۰۰۸۸۲۲	۱۲۲	۲	.
۹	گور ابرچیر	۰۰۸۸۲۳	۳۶۲	.	.
۱۰	نوردهر شیجان	۰۰۸۸۰۹	۶۶	.	.
۱۱	شیجان	۰۰۸۸۵۵	۳۰۶	.	.
۱۲	خاچکین	۰۰۸۸۱۹	۵۲۲	.	.
۱۳	راسته کتار	۰۰۸۸۲۲	۲۵۴	.	.

فرهنگ آباد ریاض کشور " ماهگیری "

سایر	تعداد تور و تله			تعداد شناور باموتسور						فایبرگلاس	نماره ردیف آبادی	
	گرگور (تله)	پره (تور احاطه ای)	گوشه کپر (دام)	تراول (تور کبشی)	فلزی			چوبی				
					۵۱ تن و بیشتر	۲۰ تا ۵۰ تن	کمتر از ۲۰ تن	۵۱ تن و بیشتر	۲۰ تا ۵۰ تن			کمتر از ۲۰ تن
.	۱۵	.	۲۵
.	.	.	۱۰۰	۲	.	۲۶
۲۰	.	.	۹۲۰	۲	.	۲۷
۵	.	.	۴۲۰	۱	.	۲۸
۲۰	.	.	۲۰۰۰	۲	۲	۲۹
.	.	.	۵۶۰	۱	۲	۳۰
۱۲	.	.	۱۲۰۰	۲	.	۳۱
.	.	.	۲۱۰۰	۳۲
.	.	۱	۶۰۰	۲	.	۱
.	.	۱	۱۸۰۰	۱۲	۲	۲
.	.	۱	۲۱۲۰	۳
.	.	.	۵۰۰	۱	۴	۴
.	۵
.	۶
۲۵	.	۱	۱۵۰۰	۵	۷
.	۸
.	.	۱	۶۵۰	۲	۳	۱
.	.	.	۱۶۰۰	۴	۷	۲
.	۳
.	۴
.	.	۱	۱۲۰۰	۸	۴	۶
.	۷
.	.	۲	۱۶۰۰	۴	۱۶	۸
.	۹
.	۱۰
.	۱۱
.	۱۲
.	۱۳

۲- آبادیهای دارای لنگرگاه ماهگیری و امکانات ماهگیری لنگرگاه (دنباله)

شماره ردیف آبادی	آبادی	کد آبادی	تعداد خانوار	تعداد شناور بدون موتور	
				فایبرگلاس	چوب
دهستان لشت نشا					
۱	علی آباد	۰۰۹۰۳۰	۳۱۸	۰	۰
۲	امین آباد	۰۰۹۰۰۲	۱۰۶	۰	۰
۳	خضک امسالخ	۰۰۹۰۲۱	۲۲۱	۰	۱۱
۴	لیچا	۰۰۹۰۳۵	۴۲۰	۰	۳۵
دهستان سنتر					
۱	امین زور	۰۰۹۲۶۶	۸۹	۰	۲
۲	بهان قلعه ملک	۰۰۹۲۶۸	۱۲۳	۰	۰
۳	پیرش کشار	۰۰۹۲۷۱	۲۴۹	۰	۰
۴	بهان قلعه اکبر	۰۰۹۲۶۷	۱۹۲	۰	۰
۵	گنبدستان	۰۰۹۲۹۰	۲۴۱	۰	۰
۶	قبرخ علی بیست	۰۰۹۲۸۵	۲۱۶	۰	۰
۷	ناصر اله آباد	۰۰۹۲۹۹	۸۲	۰	۰
شهرستان رودسر					
دهستان حومه					
۱	حصانکسر ۱	۰۱۰۶۷۰	۱۵۷	۰	۰
۲	دار و زر محله	۰۱۰۶۷۹	۱۵۴	۰	۰
۳	شیر محله	۰۱۰۶۷۳	۱۱۷	۰	۰
۴	کیلاکجان	۰۱۰۷۲۲	۲۰۲	۲	۰
۵	بخادر محله	۰۱۰۶۵۰	۳۳	۰	۰
۶	سپه او ان محله	۰۱۰۶۹۸	۵۶	۰	۰
۷	دومتکوه	۰۱۰۶۸۲	۹۰	۰	۰
۸	بیالیم	۰۱۰۶۴۹	۸۲	۰	۰
۹	کلدره سفلی	۰۱۰۷۱۵	۵۲	۰	۰
۱۰	کرساکجان	۰۱۰۷۲۷	۱۷۴	۲	۰
۱۱	کورچه پشت	۰۱۰۷۳۱	۲۰۱	۰	۲
۱۲	کوبه سفلی	۰۱۰۷۲۱	۹۱	۰	۴
۱۳	ناصر صر ۱	۰۱۰۷۵۰	۲۰۲	۰	۳
۱۴	کرفستان	۰۱۰۷۱۱	۱۱۸	۰	۱
۱۵	احمد آباد	۰۱۰۶۴۰	۱۹۴	۰	۳
۱۶	چانچیر	۰۱۰۶۶۳	۶۵	۰	۲
۱۷	حسین آباد	۰۱۰۶۷۱	۵۱	۰	۰
۱۸	لله رود	۰۱۰۷۳۶	۴۰	۰	۷

تعداد تور و نله					تعداد شناور باموتور						فایبرگلاس	شماره ردیف آبادی
سایز	موتور (نله)	بوه (تور و احاطه‌ای)	گوشگیر (دام)	تراول (تور کشتی)	فوری			آهسته				
					۵۱ تن و بیشتر	۲۰ تا ۵۰ تن	کمتر از ۲۰ تن	۵۱ تن و بیشتر	۲۰ تا ۵۰ تن	کمتر از ۲۰ تن		
.	.	۴	۱۴	.	.	۹	.	۱
.	.	.	۳۰	۱۱	.	۲
.	.	.	۲۳۹۰	۱	۱۳	۳
۴۳۰	۴
.	۵
۱۰	۶
۱۰	۷
۳	۸
۱۴	۹
۱۰	۱۰
۵۰	.	۲	۱۱
۱۵	۱۲
.	.	۱	۲	.	۱۳
.	.	.	۳۳۰	۲	۲	۱۴
۱۱۰	.	۲	۱۵
.	۱۶
.	.	.	۵۰	۳	.	۱۷
.	.	.	۱۰	۱۸
۲۰	۱۹
۱۰۰	۲۰
۶	.	۱	۲۱
۵۰	.	.	۴	۲۲
۱۰	.	.	۱۱۳۰	۲	۳	۲۳
.	.	.	۲۶۵۰	۱۴	۲۴
۱۰	.	.	۳۱۰	۱	۲۵
.	.	.	۱۲۲۰	۱	۱۱	۲۶

۲- آبادیهای دارای لنگرگاه ماهیگیری و امکانات ماهیگیری لنگرگاه (دنیاله)

شماره ردف آبادی	آبادی	کد آبادی	تعداد خانوار	تعداد شناور بندو	
				فایبرگلاس	سایر
۱۹	ولیسه	۰۱۰۷۵۱	۶۰	۰	۸
دهستان حریم آباد					
۱	خانیانپوشان	۰۱۰۸۸۶	۱۰۲	۰	۰
۲	هادی کب. اشرف	۰۱۰۹۲۹	۱۴۹	۰	۰
دهستان سیاهه ابرود					
۱	پایین محله قاسم آباد	۰۱۱۰۶۰	۷۸	۰	۰
۲	شومکاحله قاسم آباد	۰۱۱۰۶۳	۹۲	۰	۰
۳	قاسم آباد سقایی	۰۱۱۰۸۰	۵۱۲	۰	۳
۴	چایجان	۰۱۱۰۶۶	۲۸۲	۰	۸
۵	چایخانسر	۰۱۱۰۶۷	۲۷۸	۰	۰
۶	خفته لات	۰۱۱۰۷۰	۶۹	۰	۰
۷	رضاحله	۰۱۱۰۷۲	۱۶۹	۰	۲
۸	سار سر	۰۱۱۰۷۲	۴۸	۰	۰
شهرستان مومنه سر ا					
دهستان تولد مات					
۱	نورگوشان	۰۱۱۲۴۱	۳۶۱	۰	۱۰
۲	شیرجه حله	۰۱۱۲۴۱	۱۴۵	۰	۵
۳	سیاه درویشان	۰۱۱۲۴۱	۱۸۴	۰	۵۰
۴	لاکمار	۰۱۱۲۴۱	۱۴۵	۰	۵
۵	هنده حله	۰۱۱۲۴۱	۶۸۶	۰	۲۸
۶	موقیانده	۰۱۱۲۴۲	۱۷۰	۰	۹
۷	گازگیشه	۰۱۱۲۴۷	۷۷	۰	۳
۸	نوشانه جعفری	۰۱۱۲۴۸	۴۵۶	۰	۶۰
۹	بیافلاکش	۰۱۱۲۴۹	۵۶	۰	۰
۱۰	نوشانه اکبر	۰۱۱۲۴۷	۴۴۰	۰	۴۹
دهستان حومه					
۱	کلندر	۰۱۱۳۳۷	۹۷	۰	۸

فرهنگ آمادیهای کشور "ماهگیری"

شماره ردیف آبادی	مابیرگلاس	تعداد شناور باموتسور						تعداد تور و شه				
		چوبی			فلزی			تور (کشوری)	گوشگیر (دام)	پره (توراحاطهای)	کرگور (نله)	سایر
		کمتر از ۲۰ تن	۲۰ تا ۵۰ تن	۵۱ تن و بیشتر	کمتر از ۲۰ تن	۲۰ تا ۵۰ تن	۵۱ تن و بیشتر					
۱۹	۴۸
۱
۲
۳	۶
۴	.	۱	۲
۵	.	۵
۶	.	۴
۷	.	۹	۸۰
۸	.	۲	.	.	.	۵
۹
۱۰
۱۱
۱۲	۷
۱۳	۲۰۱
۱۴	۵۰
۱۵	۲۱۵
۱۶	۸۵
۱۷	۱۴
۱۸	۲۹۲
۱۹
۲۰	۶۴
۲۱
۲۲
۲۳
۲۴
۲۵	۱۶

۲- آبادیهای دارای لنگرگاه ماهگیری و امکانات ماهگیری لنگرگاه (دنباله)

شماره ردیف آبادی	آبادی	کد آبادی	تعداد خانوار		تعداد نماور بدون فایبرگلاس	چوب
			تعداد نماور بدون فایبرگلاس	فایبرگلاس		
دهستان گستر است						
۱	اسفند	۰۱۱۳۹۲	۱۷۳	•	۱۸	•
شهرستان قومن						
دهستان جومه						
۱	شالوده	۰۱۲۸۷۸	۲۳	•	•	•
شهرستان لنگرود						
دهستان جومه						
۱	چمخاله	۰۱۲۲۳۹	۲۹۱	•	•	•
۲	شالیش کلام	۰۱۲۲۳۵	۱۴۲	•	۲۰	•
۳	شال دیر	۰۱۲۲۳۱	۲۴۷	•	۱۲	•
۴	سلطانمرادی	۰۱۲۲۵۱	۷۳	•	۵	•
۵	دریاکشتار	۰۱۲۲۳۶	۳۳	•	۴	•
۶	کمال الدین پشته	۰۱۲۲۶۱	۳۴	•	۸	•
۷	قلعه نرید	۰۱۲۲۶۷	۲۸۵	•	۲	•
۸	پیر پشته	۰۱۲۲۳۵	۱۱۹	•	•	•
۹	فتیله	۰۱۲۲۵۹	۳۵۰	•	۴	•
۱۰	پلنگه	۰۱۲۲۳۴	۹۵	•	۷	•
۱۱	تپه	۰۱۲۲۳۷	۹۴	•	۵	•
دهستان کومله						
۱	ملوش	۰۱۲۳۵۷	۱۵۲	•	۳	•

۲- آبادیهای دارای لنگرگاه ماهیگیری و امکانات ماهیگیری لنگرگاه (دنباله)

شماره ردیف آبادی	آبادی	کد آبادی	تعداد خانوار	تعداد شاور بدو	
				فابریکاسی	چ

شهرستان لاهیجان

دهستان شیروان

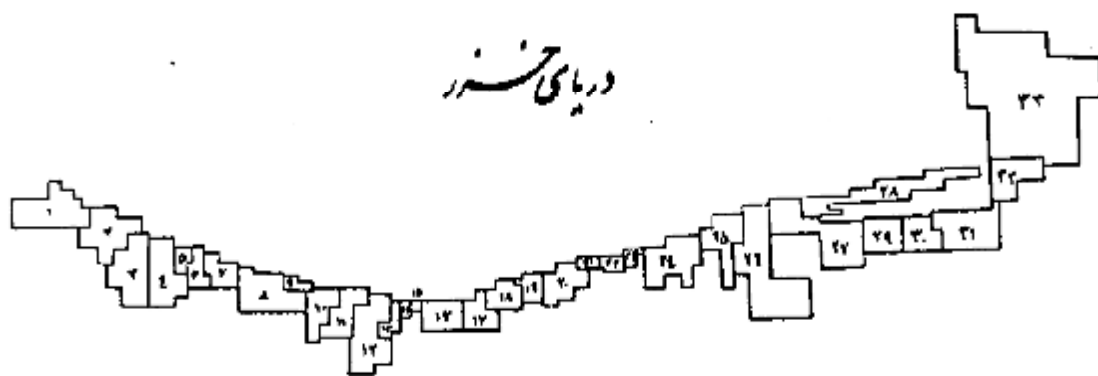
۱	امیر آباد	۰۱۴۰۹۱	۸۸	۰	۱۲
۲	جیرو باغ	۰۱۴۱۰۴	۹۶	۰	۳
۳	تازه ابراهیمچاق	۰۱۴۱۰۲	۹۲	۰	۰
۴	چالکسپاسین	۰۱۴۱۰۷	۵۳۵	۰	۰
۵	حسنیکنده	۰۱۴۱۰۹	۱۲۴	۰	۷
۶	مدر خیز محله	۰۱۴۱۱۸	۸۵	۰	۰
۷	چالنبلا	۰۱۴۱۰۶	۱۸۷	۰	۰
۸	رادار کومه	۰۱۴۱۱۴	۱۰۰	۰	۴

فرهنگ آبادیهای کشور "ماهگیری"

سعداد تور و تله				سعداد شانور با موتسور						فامبرگلاس	سماه ردیف آبادی	
سماه	گرگور (تله)	پره (تورا حاططای)	گوشنگور (دام)	تراول (سور کنشی)	فلزی			چوبی				
					۵۱ تن و بیشتر	۲۰ تا ۵۰ تن	کمتر از ۲۰ تن	۵۱ تن و بیشتر	۲۰ تا ۵۰ تن			کمتر از ۲۰ تن

.	.	.	۲۸۲۰	۱۷	۱
.	.	.	۳۰۸۰	۱۳	۲
۳۰	.	.	۱۲۰۰	.	.	.	۸	.	.	۲	.	۳
.	.	۱	۸۶۵۰	۵۴	۴
.	.	.	۳۹۶۰	۲۰	۵
.	.	.	۱۶۰	۱	۸	۶
.	.	.	۴۰۰	۱	۷
.	.	۱	۱۶۰۰	۹	۸

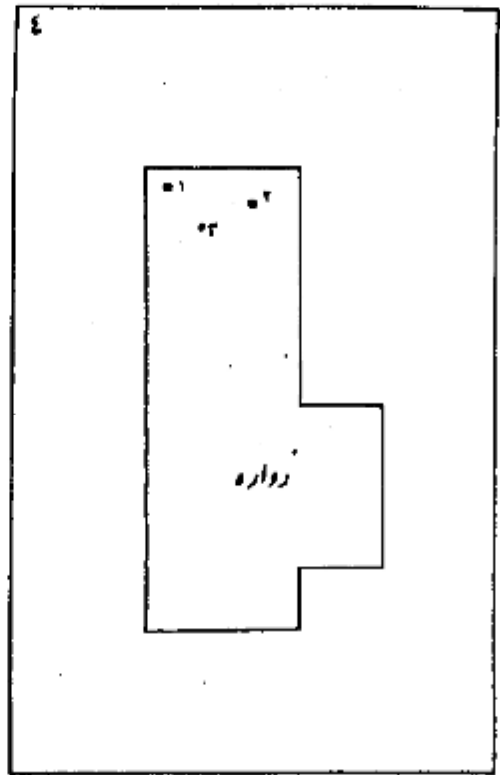
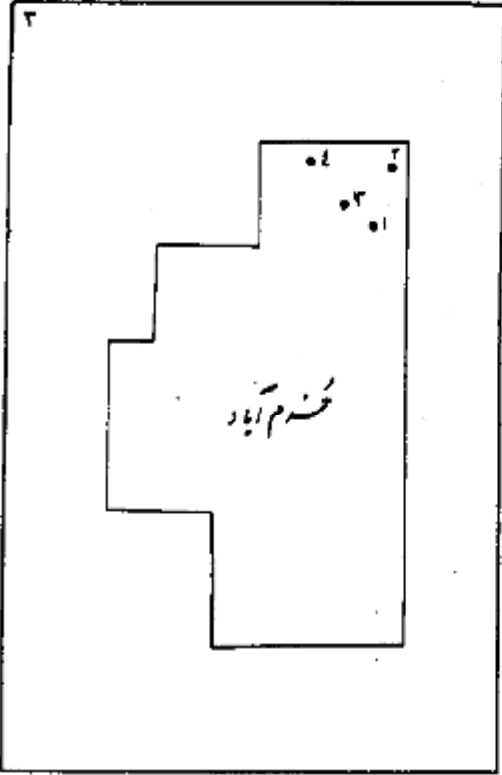
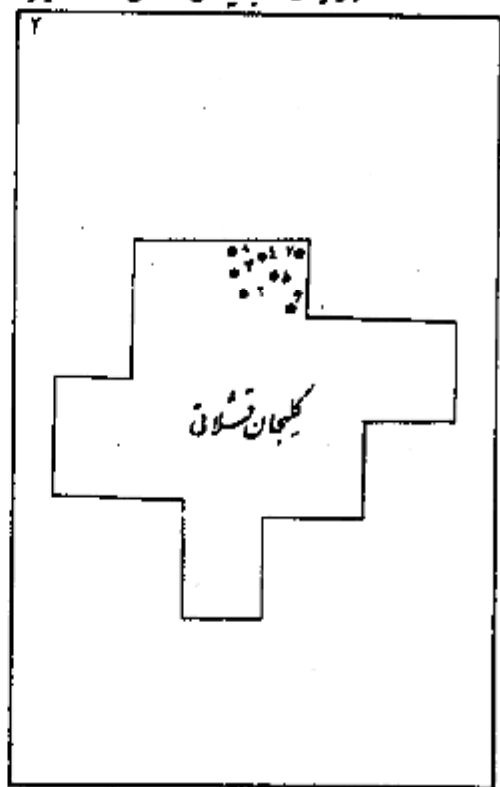
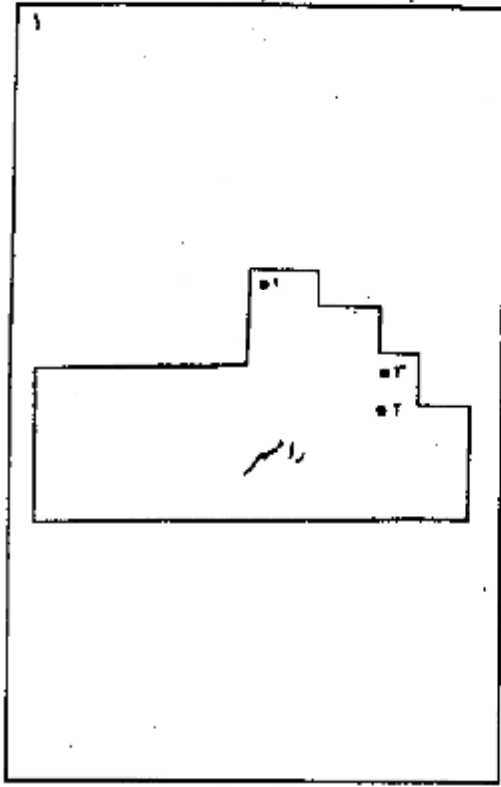
نودار موقعیت نسبی دهستانهای ساحلی استان مازندران



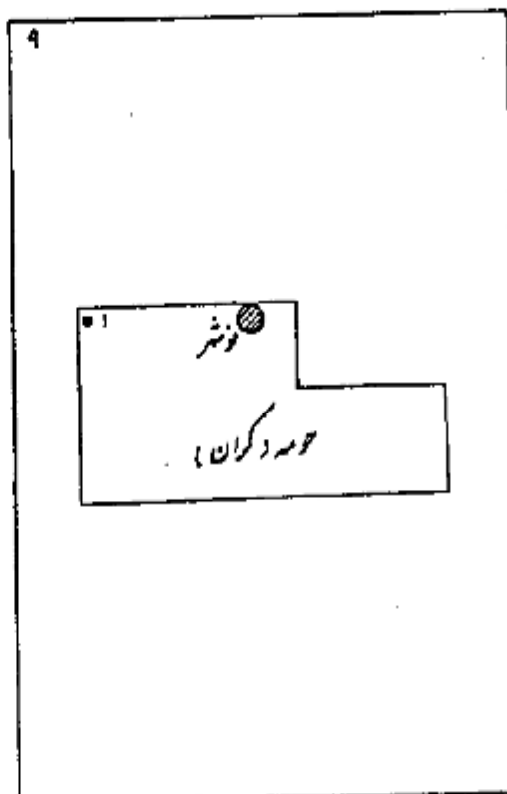
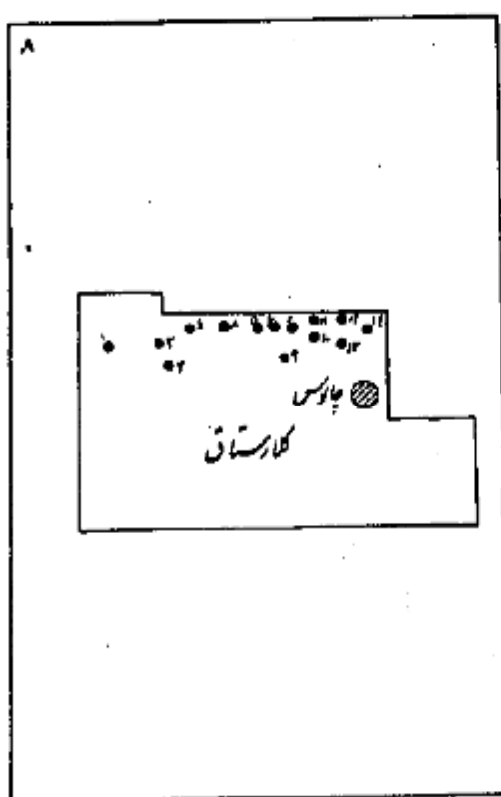
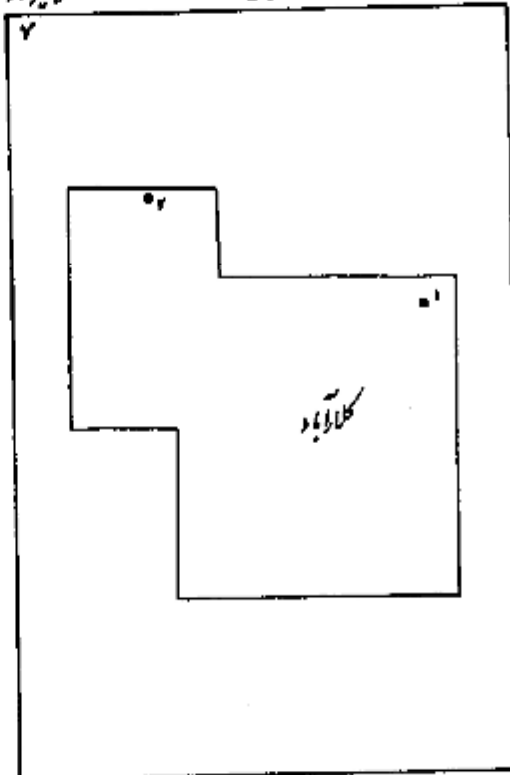
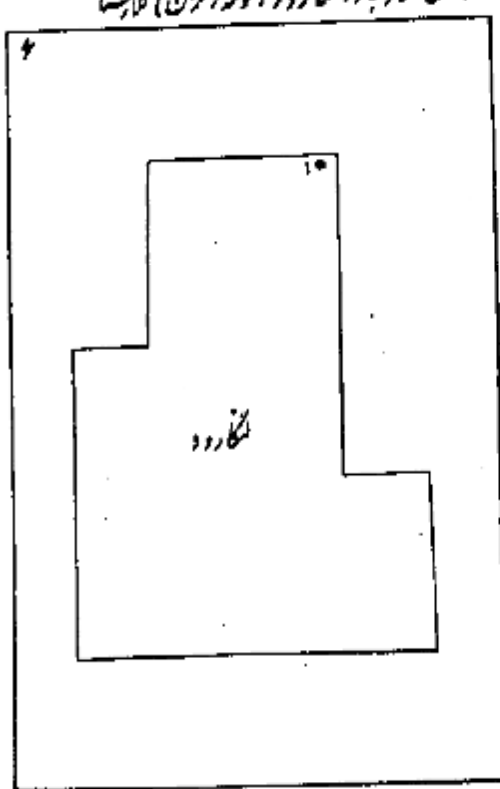
دهستانهای ساحلی فاقد آبدی دارای سنگناهیگیر

- ۵ شتاردو
- ۱۴ سولجلا
- ۱۷ نایرستان
- ۲۰ کوهگاه

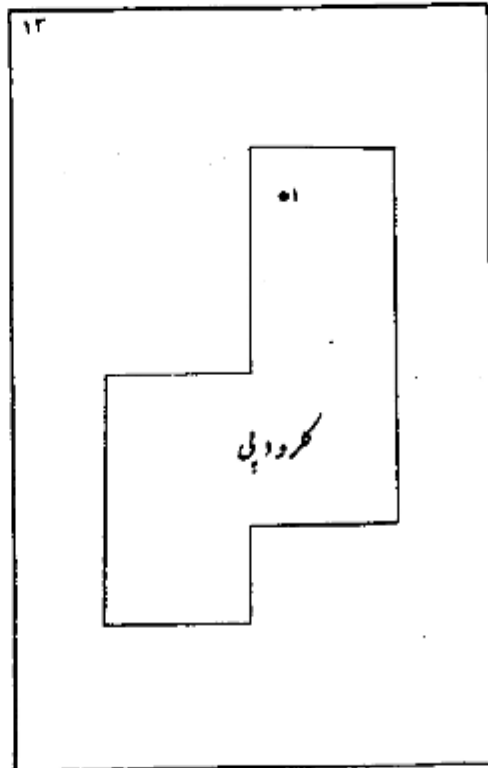
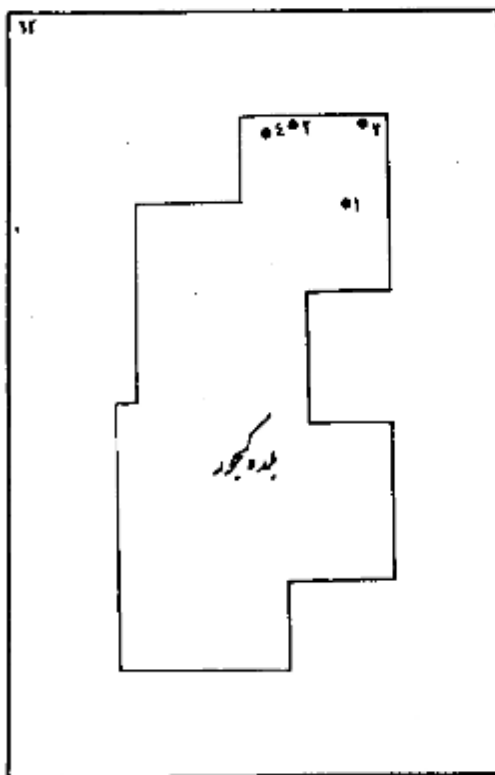
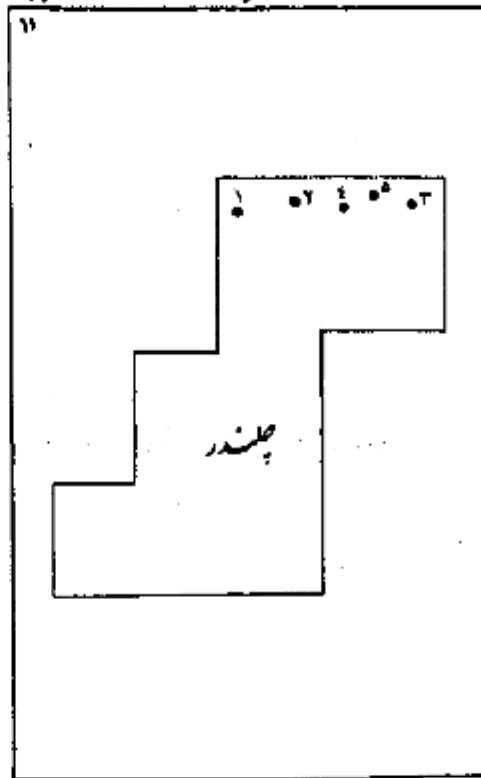
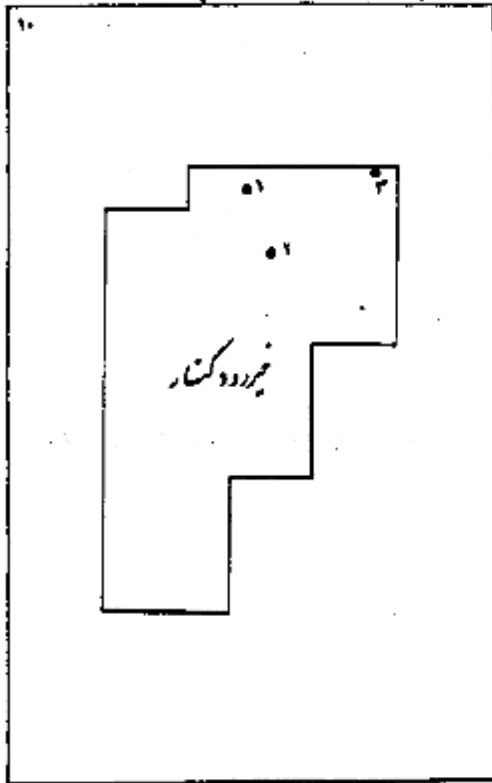
نمودار موقعیت آبادیهای دارای سکنا، بیکر در دهستانهای کبجان قشلاقی، راسر، زواره و خنم آباد



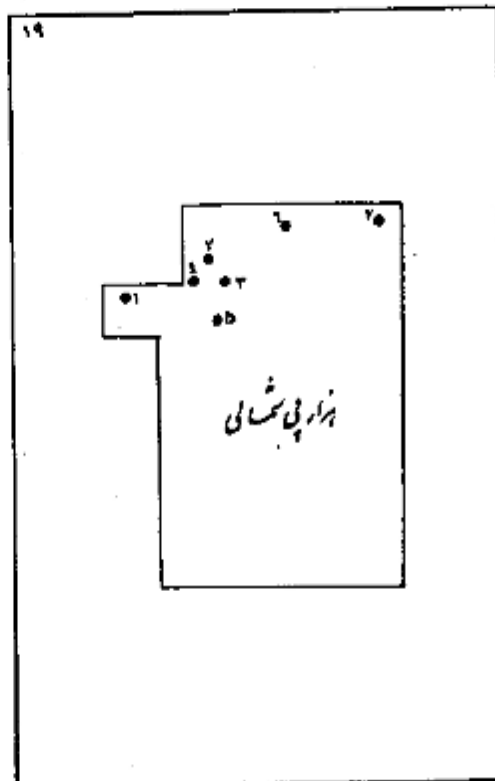
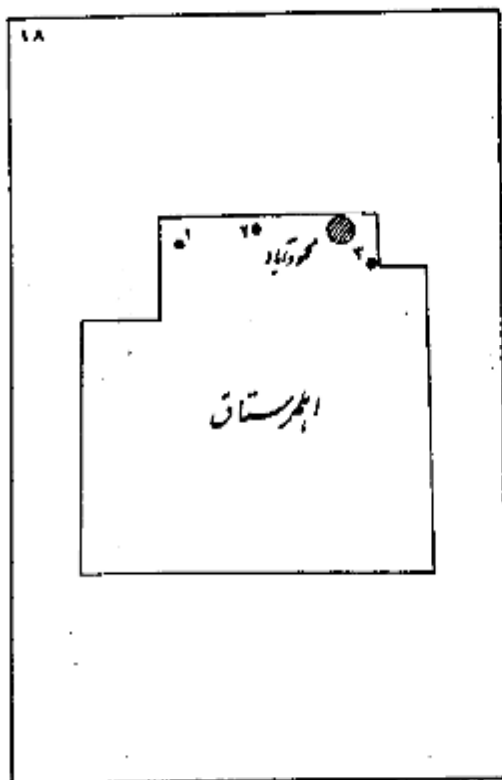
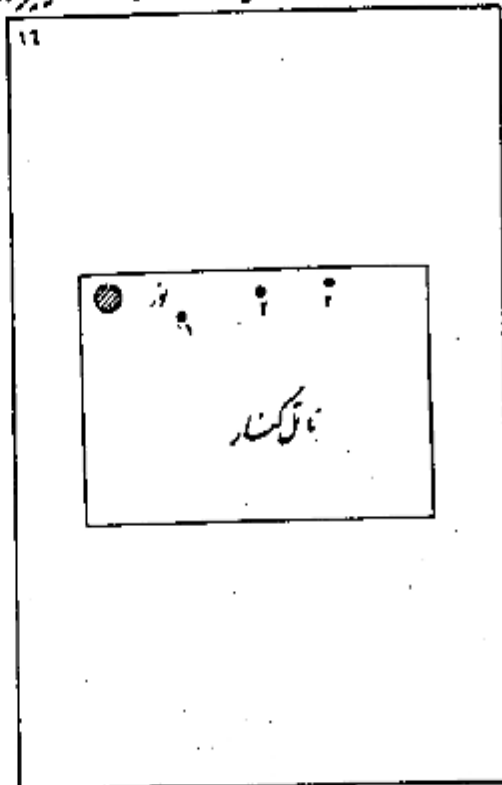

نمودار موقعیت آبادیهای دارای سکنه نامیگردد در استانهای گلرآباد، لنگرود، حومه دگران، گلرستان



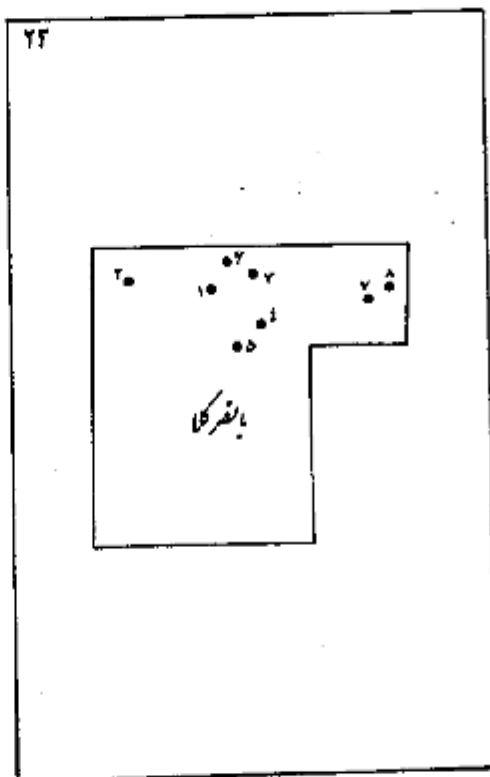
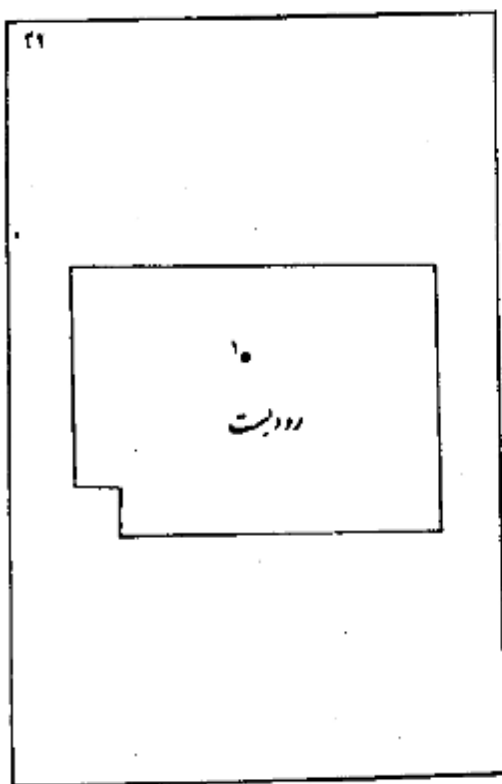
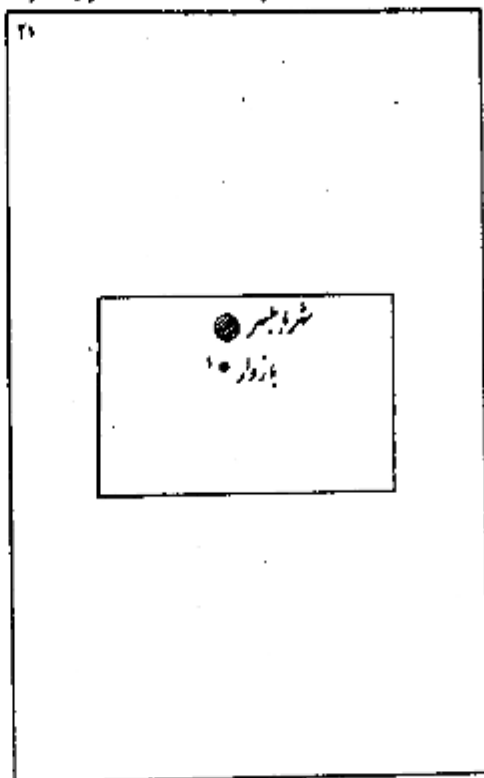
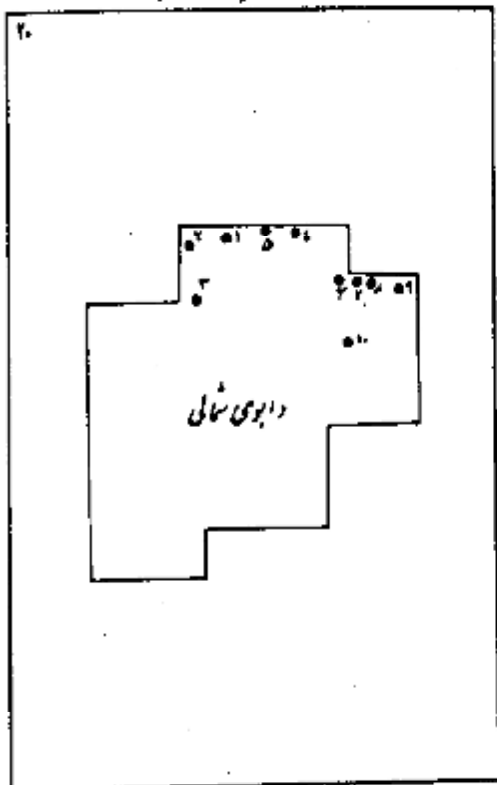
نمودار وضعیت آبادیهای دارای سکنا با یکپارده در دستاکنهای چند، خیرودکنار، کردویی بلده کجور



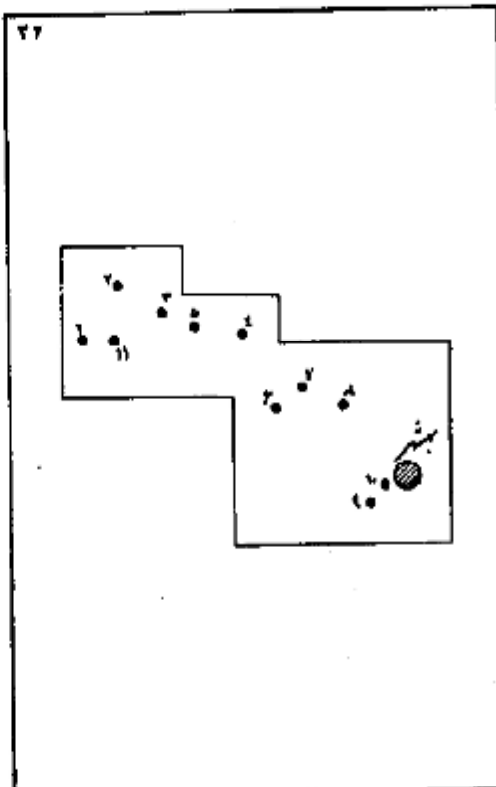
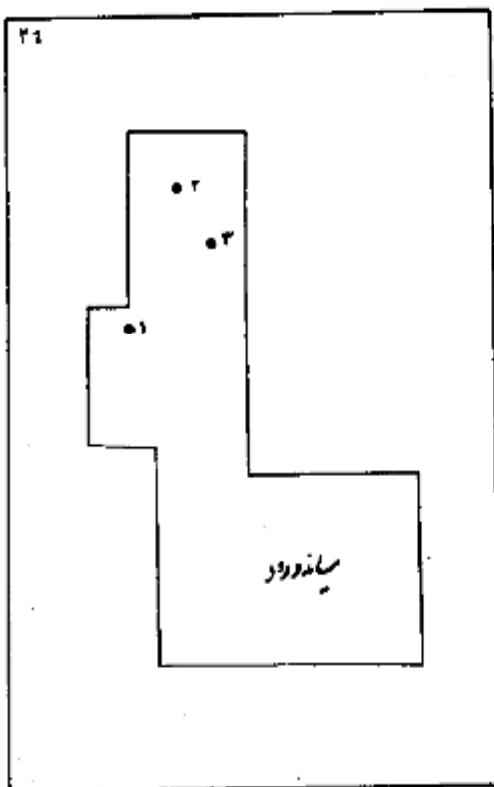
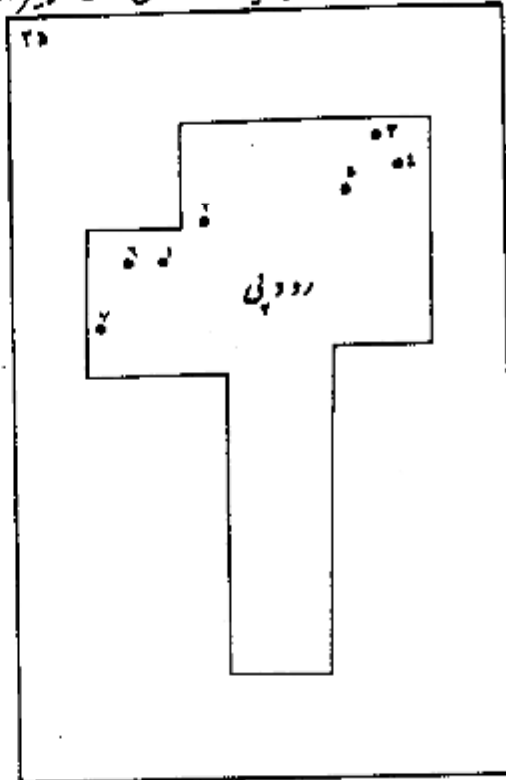
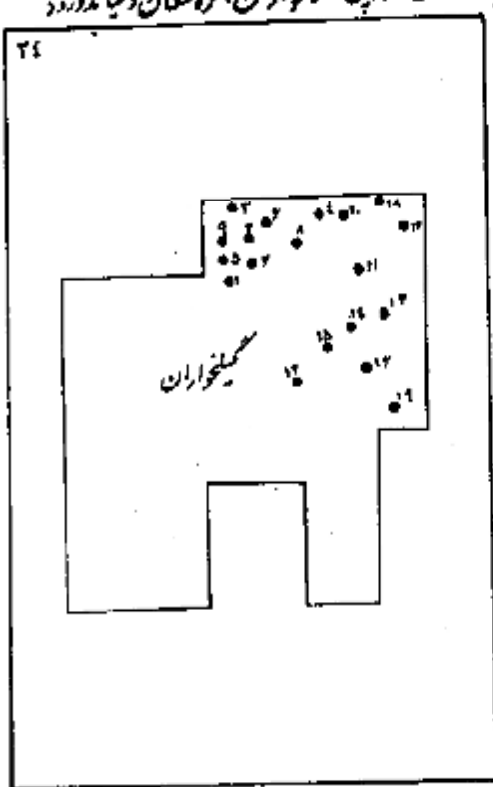
نودار موقیعت آبادیهای دارای سکنه مایهگیر در دهستانهای نایق کنار، کجرساق، هزارپی شمالی اهرستان



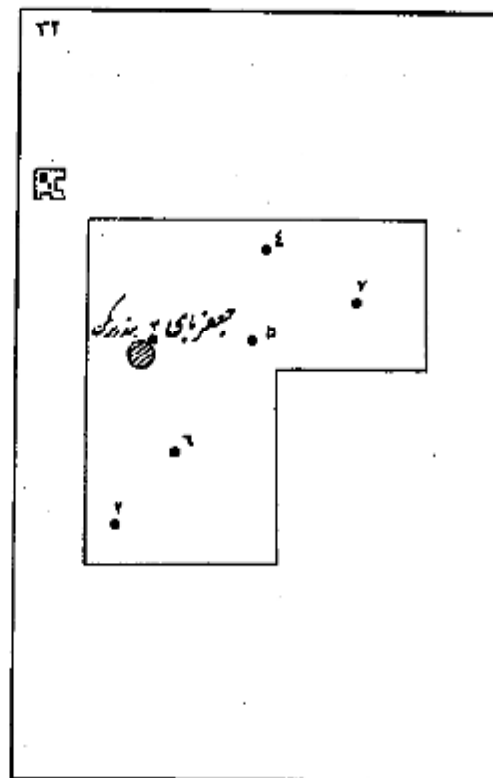
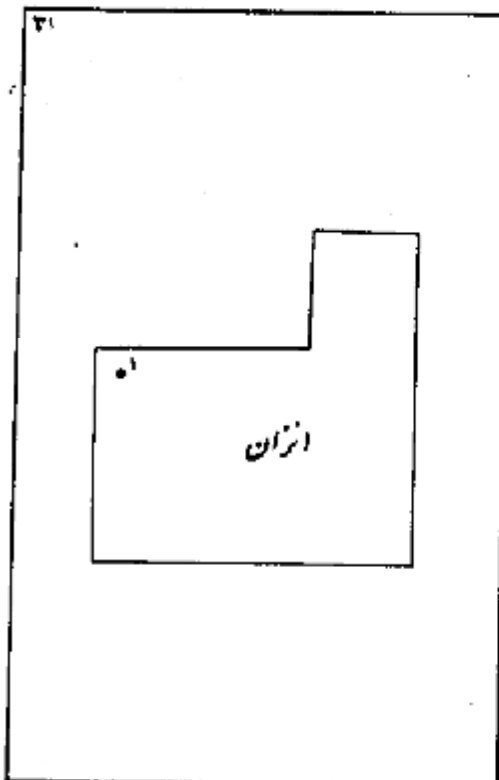

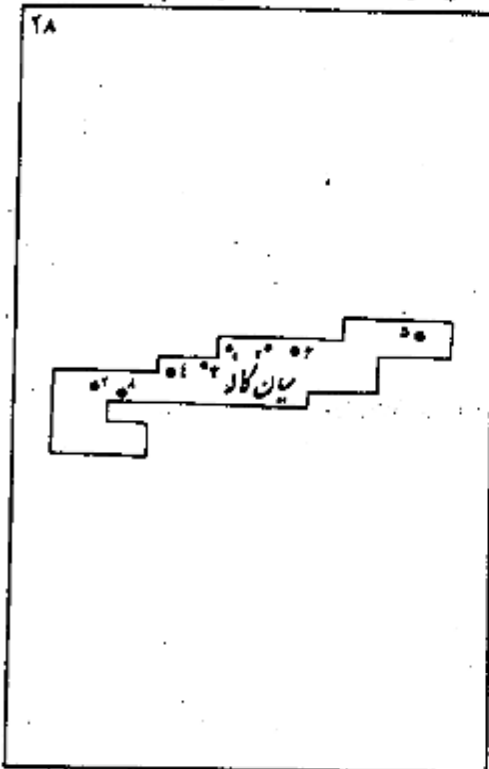
نودار برقیقت آبادیهای دارای سکز ناما بکتر در دهستانهای بازوار، دابوی شالی، بانفرکلا و رودبست

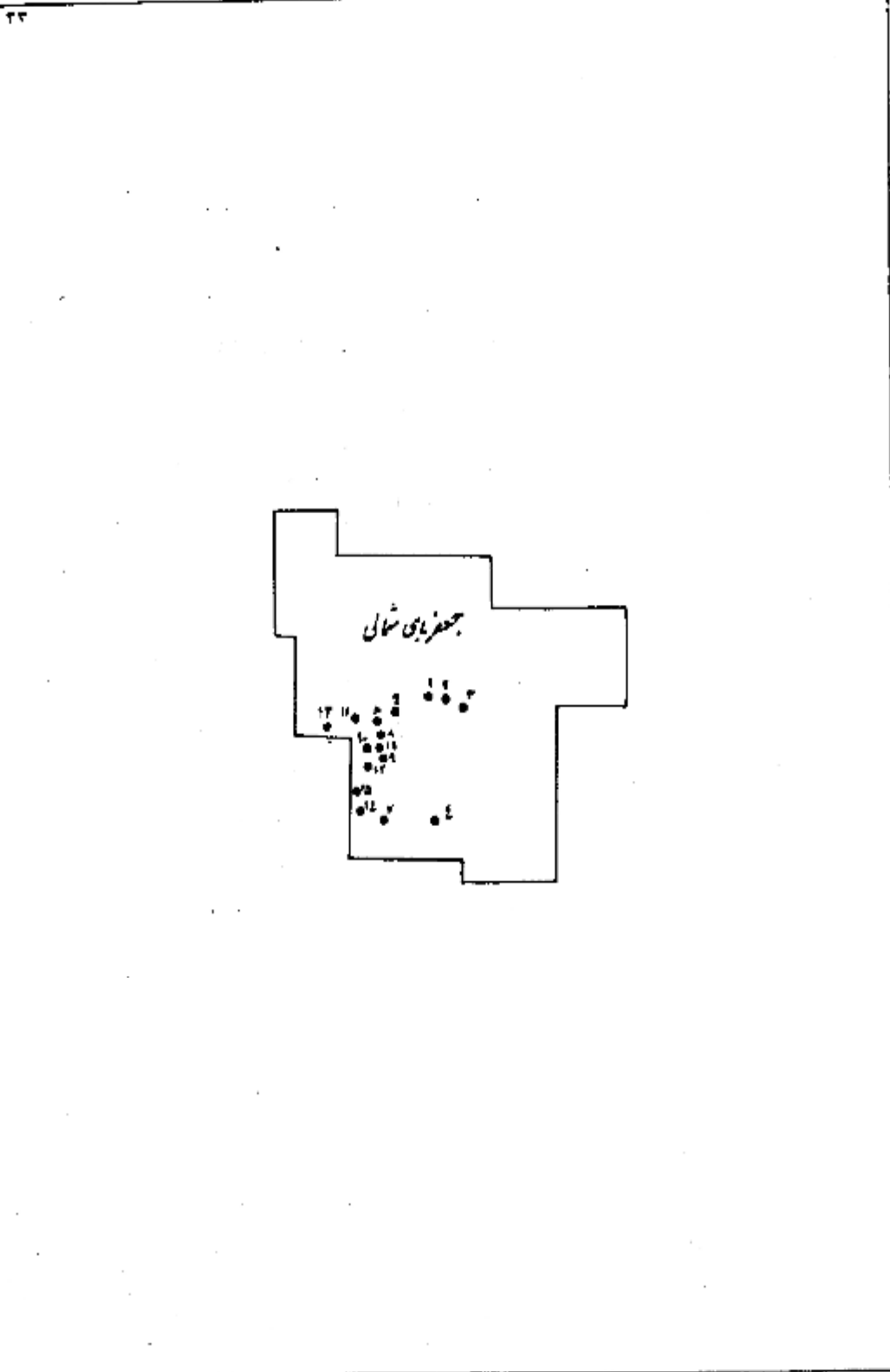


نمودار موقعیت آبادیهای دارای سکنه نامیکبر در دستا نهای رودپنی، گیلخواران، قره طغان و سیاندود



نور و کیفیت آلودگی‌های دارای سکنه مازیکرد در دست‌نمای پنج ناره، میان کلا، جعفرزای جنوبی و اتران





الف - دهستانهای دارای سکنه ماهیگیر و امکانات ماهیگیری ساکنان آنها

شماره سطر	دهستان	کل آبادیها		آبادیهای دارای ماهیگیر		تعداد ماهیگیر		بعداد شناور بدون موتور
		تعداد آبادی	تعداد خانوار	تعداد آبادی	تعداد خانوار	کل	تصونیرکت نواحی صیادی	
۱	استان مازندران	۴۰۵۲	۲۲۴۹۵۱	۱۶۲	۲۲۴۹۵۱	۲۰۵۲۷	۵۲۸۸	۲۵۴۵
۲	دهستان اصل	۴۱۷	۳۴۶۸۴	۲۰	۳۴۶۸۴	۳۰۰۵	۳۵۴	۵۰۶
۳	بخش دراز	۱۲۱	۱۴۶۶۵	۲۰	۱۴۶۶۵	۳۰۰۵	۵۵۴	۵۰۶
۴	دهستان اهلرستان	۳۹	۴۲۹۸	۳	۴۲۹۸	۴۹۸	۲۴	۲۴
۵	دهستان دابری شمالی	۵۵	۲۷۰۵	۱۰	۲۷۰۵	۱۶۱۳	۲۴۵	۲۲۲
۶	دهستان خرازی شمالی	۲۷	۲۶۶۲	۷	۲۶۶۲	۹۶۸	۱۸۵	۱۵۹
۷	دهستان بیابک	۶۶۶	۵۴۶۹۵	۱۳	۵۴۶۹۵	۲۷۶۹	۲۲۱	۲۴
۸	بخش بیابکر	۶۴	۱۱۰۰۸	۱۰	۱۱۰۰۸	۲۱۲۲	۹۶	۲۴
۹	دهستان بیابکر	۱۷	۲۵۳۰	۸	۲۵۳۰	۱۴۶۳	۸۶	۶۶
۱۰	دهستان رودبخت	۱۵	۲۴۲۶	۱	۲۴۲۶	۴۰۵	۵	۵
۱۱	دهستان مازوار	۲۱	۲۲۲۸	۱	۲۲۲۸	۳۰۵	۵	۵
۱۲	بخش مرکزی	۲۷۵	۳۳۵۶۸	۳	۳۳۵۶۸	۵۹۶	۲۳۵	-
۱۳	دهستان جلال‌آرز جنوبی	۵۴	۶۳۹۷	۱	۶۳۹۷	۱۹۴	۲۰۰	-
۱۴	دهستان فتح‌افروز	۵۴	۱۱۶۳۸	۲	۱۱۶۳۸	۴۰۲	۲۵	-
۱۵	دهستان بندر ترکمن	۴۵	۷۶۶۲	۲۳	۷۶۶۲	۳۶۵۴	۱۷۵۶	۱۳۲۷
۱۶	بخش قمیشان	۳۴	۵۸۵۹	۱۶	۵۸۵۹	۴۲۰۲	۱۴۰۷	۸۷۵
۱۷	دهستان جعفریای شمالی	۳۴	۵۸۵۹	۱۶	۵۸۵۹	۴۲۰۲	۱۴۰۷	۸۷۵
۱۸	بخش مرکزی	۱۱	۱۸۰۳	۷	۱۸۰۳	۱۵۵۲	۲۴۹	۲۶۲
۱۹	دهستان جعفریای جنوبی	۱۱	۱۸۰۳	۷	۱۸۰۳	۱۵۵۲	۲۴۹	۲۶۲
۲۰	دهستان بهشهر	۲۲۸	۴۲۰۵۶	۲۴	۴۲۰۵۶	۲۸۲۸	۸۵۳	۶۳۸
۲۱	بخش گلرگاه	۲۴	۵۴۴۵	۵	۵۴۴۵	۱۰۲۳	۶۷	۶۷
۲۲	دهستان پنج‌زاره	۱۵	۳۰۵۱	۵	۳۰۵۱	۱۰۲۳	۶۷	۶۷
۲۳	بخش مرکزی	۷۵	۷۰۵۳	۱۹	۷۰۵۳	۴۸۰۵	۷۲۸	۵۷۱
۲۴	دهستان قره‌طغان	۲۰	۶۷۲۱	۱۱	۶۷۲۱	۴۶۶۳	۴۴۳	۲۲۶
۲۵	دهستان میان‌کاله	۵۵	۳۳۲	۸	۳۳۲	۱۱۲	۲۳۵	۲۳۵
۲۶	دهستان تنکابن	۳۲۱	۱۹۶۶۵	۱۸	۱۹۶۶۵	۲۶۵۷	۲۱۳	۱۰۲
۲۷	بخش مرکزی	۳۲۱	۱۹۶۶۵	۱۸	۱۹۶۶۵	۲۶۵۷	۲۱۳	۱۰۲
۲۸	دهستان خرم‌آباد	۷۴	۶۰۳۸	۴	۶۰۳۸	۷۷۱	۲۷	۱۵
۲۹	دهستان زواره	۱۵	۱۵۲۱	۲	۱۵۲۱	۲۷۸	۴۰	۳۶
۳۰	دهستان گلرآباد	۱۹	۱۱۷۹	۲	۱۱۷۹	۳۷۰	۲۱	۱۴
۳۱	دهستان گلرچان‌قشلاق	۹۳	۶۴۳۴	۸	۶۴۳۴	۹۵۲	۶۵	۳۴
۳۲	دهستان لنگرود	۱۹	۱۵۲۴	۱	۱۵۲۴	۲۸۶	۵۰	۲
۳۳	دهستان رامسر	۱۷۹	۴۰۵۵	۳	۴۰۵۵	۲۲۵	۳۶	۳۶
۳۴	بخش مرکزی	۱۷۹	۴۰۵۵	۳	۴۰۵۵	۲۲۵	۳۶	۳۶
۳۵	دهستان رامسر	۱۴۴	۳۲۲۵	۳	۳۲۲۵	۲۲۵	۳۶	۳۶

تعداد نور و بند				تعداد شناور با موتور						شماره سطر		
سایر	گورگور (نله)	پره (تور احاطای)	گوشگیر (دام)	تراول (تور کششی)	فلزی			چوبی			فایبرگلاس	
					بیشتر از ۵۱ تن و	۲۰ تا ۵۰ تن	کمتر از ۲۰ تن	بیشتر از ۵۱ تن و	کمتر از ۲۰ تن			
۵۶۸	.	۳۱	۶۱۷۸۳	.	.	۸	۱	.	.	۲۵۴	۵۰۷	۱
.	.	۴	۳۴۱۵	۸	۵۶	۲
.	.	۴	۳۴۱۵	۸	۵۶	۳
.	.	.	۴۹۰	۲	۱۲	۴
.	.	۴	۶۳۳	۱	۱۲	۵
.	.	.	۲۲۹۲	۲۷	۶
۴۸	.	۱	۱۹۰۸	۳۱	۷
۸	.	۱	۱۹۰۵	۳۱	۸
۸	.	۱	۱۶۴۵	۳۳	۹
.	.	.	۱۳۰	۳	۱۰
.	.	.	۱۳۰	۳	۱۱
۴۰	.	.	۳	۱۲
۲۰	۱۳
۲۰	.	.	۳	۱۴
.	.	۱۲	۷۳۱۰	۱۵۸	۶	۱۵
.	.	۹	۵۷۱۰	۱۰۱	.	۱۶
.	.	۹	۵۷۱۰	۱۰۱	.	۱۷
.	.	۲	۱۶۰۰	۵۷	۶	۱۸
.	.	۲	۱۶۰۰	۵۷	۶	۱۹
۸۶	.	۷	۲۲۸۰۲	۹	۱۰۹	۲۰
۴	.	۱	۲	۴	.	۲۱
۴	.	۱	۲	۴	.	۲۲
۸۲	.	۶	۲۳۸۰۰	۵	۱۰۹	۲۳
۸۲	.	۳	۸۸۰۰	۳	۷۱	۲۴
.	.	۳	۱۵۰۰۰	۲	۳۸	۲۵
۵۰	.	۱	۲۹۶۲	۱	.	۲۴	۵۱	۲۶
۵۰	.	۱	۲۹۶۲	۱	.	۲۴	۵۱	۲۷
.	.	.	۶۶۵	۱	.	.	۱۳	۲۸
.	.	۱	۲۶۰	۲۰	۶	۲۹
.	.	.	۵۵۰	۷	۳۰
.	.	.	۲۰۹۷	۴	۲۴	۳۱
۵۰	.	.	۹۰	۱	۳۲
.	.	.	۱۳۰۰	۹	۶	۳۳
.	.	.	۱۳۰۰	۹	۶	۳۴
.	.	.	۱۳۰۰	۹	۶	۳۵

الف دهستانهای دارای سکنه ماهیگیر و امکانات ماهیگیری ساکنان آنها (دنباله)

شماره سطر	دهستان	کل آبادیها		آبادیهای دارای ماهیگیر		تعداد ماهیگیر		تعداد شناور بدون موتور
		تعداد آبادی	تعداد خانوار	تعداد آبادی	تعداد خانوار	کل	عضو شرکت تعاونی صیادی	
۳۶	دهستان ساری	۴۳۷	۴۳۵۸۵	۱۰	۲۸۳۱	۶۸۴	۴۶۷	۲
۳۷	بخش مرکزی	۲۲۰	۳۲۱۶۹	۱۰	۲۸۳۱	۶۸۴	۴۶۷	۲
۳۸	دهستان رودپی	۲۹	۴۷۶۷	۷	۱۹۴۲	۶۰۸	۴۱۶	۲
۳۹	دهستان میانرود	۶۶	۱۳۵۰۴	۳	۸۸۹	۲۶	۵۱	۰
۴۰	دهستان آشام شهر	۲۳۶	۲۸۷۶۵	۱۹	۱۷۰۶	۴۴۶	۲۱۸	۱
۴۱	بخش مرکزی	۲۳۶	۲۸۷۶۵	۱۹	۱۷۰۶	۴۴۶	۲۱۸	۱
۴۲	دهستان کیلخواران	۸۵	۸۲۸۰	۱۹	۱۷۰۶	۴۴۶	۲۱۸	۱
۴۳	دهستان کردکوی	۵۰	۱۲۵۰۳	۱	۲۱۸	۵۰	۰	۰
۴۴	بخش بندرگز	۲۳	۵۳۸۶	۱	۲۱۸	۵۰	۰	۰
۴۵	دهستان انزان	۲۳	۵۳۸۶	۱	۲۱۸	۵۰	۰	۰
۴۶	دهستان نور	۲۰۵	۱۱۴۴۱	۳	۱۱۶۵	۶۱	۵۶	۲
۴۷	بخش مرکزی	۴۵	۳۰۶۵	۲	۱۱۶۵	۶۱	۵۶	۲
۴۸	دهستان ناملکنار	۲۸	۳۷۶۳	۲	۱۱۶۵	۶۱	۵۶	۲
۴۹	دهستان نوشهر	۳۳۱	۲۳۹۶۸	۲۹	۴۳۶۳	۴۱۲	۳۱۱	۱
۵۰	بخش پالوس	۵۵	۵۵۸۵	۳۴	۱۷۶۶	۱۹۸	۳۱۴	۱
۵۱	دهستان کلارستان	۵۵	۵۵۸۵	۳۴	۱۷۶۶	۱۹۸	۳۱۴	۱
۵۲	بخش مرکزی	۱۶۱	۱۴۰۵۴	۱۵	۲۶۰۳	۳۱۴	۱۹۷	۰
۵۳	دهستان بلده چور	۱۲	۱۴۷۷	۲	۸۶۶	۵۱	۲۹	۰
۵۴	دهستان پلندر	۱۴	۱۱۴۸	۵	۶۱۹	۵۴	۵۲	۱
۵۵	دهستان حومه	۱۲	۳۲۵۴	۱	۲۳	۱۶	۱۶	۰
۵۶	دهستان خیرودکنار	۱۷	۲۵۹۱	۳	۳۶۴	۷۱	۷۱	۰
۵۷	دهستان کجری	۱۳	۹۳۳	۱	۱۴۳	۲	۵	۰
۵۸	دهستان کفروندی	۶	۷۷۴	۱	۳۳۷	۱۵	۱۲	۰

فرهنگ آبادیهای کشور "ماهیگیری"

شماره سطر	نعداد شکار یا موتور						نعداد تور و تله			فایبرگلاس	
	غزلی			جویی			تور (تور کشتی)	گوشگیر (دام)	بره (تور: حاطای)		مترگرد (تله)
	کمتر از ۲۰ تن	۲۰ تا ۵۰ تن	۵۱ تن و بیشتر	کمتر از ۲۰ تن	۲۰ تا ۵۰ تن	۵۱ تن و بیشتر					
۳۶	۰	۰	۰	۰	۰	۰	۰	۰	۰	۰	
۳۷	۰	۰	۰	۰	۰	۰	۰	۰	۰	۰	
۳۸	۰	۰	۰	۰	۰	۰	۰	۰	۰	۰	
۳۹	۰	۰	۰	۰	۰	۰	۰	۰	۰	۰	
۴۰	۰	۰	۰	۰	۰	۰	۰	۰	۰	۰	
۴۱	۰	۰	۰	۰	۰	۰	۰	۰	۰	۰	
۴۲	۰	۰	۰	۰	۰	۰	۰	۰	۰	۰	
۴۳	۰	۰	۰	۰	۰	۰	۰	۰	۰	۰	
۴۴	۰	۰	۰	۰	۰	۰	۰	۰	۰	۰	
۴۵	۰	۰	۰	۰	۰	۰	۰	۰	۰	۰	
۴۶	۰	۰	۰	۰	۰	۰	۰	۰	۰	۰	
۴۷	۰	۰	۰	۰	۰	۰	۰	۰	۰	۰	
۴۸	۰	۰	۰	۰	۰	۰	۰	۰	۰	۰	
۴۹	۰	۰	۰	۰	۰	۰	۰	۰	۰	۰	
۵۰	۰	۰	۰	۰	۰	۰	۰	۰	۰	۰	
۵۱	۰	۰	۰	۰	۰	۰	۰	۰	۰	۰	
۵۲	۰	۰	۰	۰	۰	۰	۰	۰	۰	۰	
۵۳	۰	۰	۰	۰	۰	۰	۰	۰	۰	۰	
۵۴	۰	۰	۰	۰	۰	۰	۰	۰	۰	۰	
۵۵	۰	۰	۰	۰	۰	۰	۰	۰	۰	۰	
۵۶	۰	۰	۰	۰	۰	۰	۰	۰	۰	۰	
۵۷	۰	۰	۰	۰	۰	۰	۰	۰	۰	۰	
۵۸	۰	۰	۰	۰	۰	۰	۰	۰	۰	۰	

ب - دهستانهای دارای لنگرگاه ماهیگیری و امکانات ماهیگیری لنگرگاهها

شماره سطر	دهستان	تعداد آبپادی		تعداد شناور بدون موتو
		کل	دارای لنگرگاه ماهیگیری	
۱	استان مازندران	۴۰۵۲	۹۱	۹۳
۲	شهرستان امل	۴۱۲	۱۳	۰
۳	بخش نراز	۱۲۱	۱۳	۰
۴	دهستان اهلرستان	۳۹	۲	۰
۵	دهستان دابوی شمالی	۵۵	۶	۰
۶	دهستان هراز شمالی	۲۲	۵	۰
۷	شهرستان بیابان	۲۹۴	۸	۲۲
۸	بخش بیابسر	۶۴	۵	۴
۹	دهستان بیاض رود	۱۷	۵	۴
۱۰	بخش مرکزی	۲۷۵	۳	۱۸
۱۱	دهستان جلال ارزک جنوبی	۵۴	۱	۸
۱۲	دهستان گنج افروز	۵۴	۲	۱۰
۱۳	شهرستان بنشترکمن	۴۵	۶	۲
۱۴	بخش لمپهان	۳۴	۵	۲
۱۵	دهستان جعفریای شمالی	۳۴	۵	۲
۱۶	بخش مرکزی	۱۱	۱	۰
۱۷	دهستان جعفریای جنوبی	۱۱	۱	۰
۱۸	شهرستان بهشدر	۲۲۸	۱۳	۱۰
۱۹	بخش لنگرگاه	۲۴	۱	۲
۲۰	دهستان پنجزاره	۱۵	۱	۲
۲۱	بخش مرکزی	۷۵	۱۲	۸
۲۲	دهستان قره طغان	۲۰	۶	۷
۲۳	دهستان میانکاله	۵۵	۶	۱
۲۴	شهرستان شندکابن	۳۲۱	۱۰	۲
۲۵	بخش مرکزی	۳۲۱	۱۰	۲
۲۶	دهستان خرم آباد	۷۴	۲	۰
۲۷	دهستان زواره	۱۵	۲	۰
۲۸	دهستان کلار آباد	۱۹	۱	۰
۲۹	دهستان کنیجان قشلاقی	۹۳	۴	۲
۳۰	دهستان لنگارود	۱۹	۱	۰
۳۱	شهرستان رامسر	۱۲۹	۲	۸
۳۲	بخش مرکزی	۱۲۹	۲	۸
۳۳	دهستان رامسر	۱۴۴	۲	۸

تعداد تور و تله				تعداد شاوور با سوئور						شماره سفر		
سایر	گرگور (تله)	بره (تور احاطای)	گوشگیر (ماد)	تراول (تور کنشی)	فلزی			چوبی			فایبرگلاس	
					۵۱ تن و بیشتر	۲۰ تا ۵۰ تن	کمتر از ۲۰ تن	۵۱ تن و بیشتر	۲۰ تا ۵۰ تن از ۲۰ تن			
۵۳۴	.	۲۲	۶۶۶-۱	.	.	.	۱	.	.	۲۵۴	۵۱۸	۱
.	.	۸	۲۳۸۵	۸	۵۷	۲
.	.	۸	۲۳۸۵	۸	۵۷	۳
.	.	۲	۴۹۰	۲	۱۲	۴
.	.	۶	۷۲۲	۱	۲۰	۵
.	.	.	۲۱۶۲	۲۵	۶
۴۸	.	۱	۲۳۴۸	۲۶	۷
۸	.	۱	۲۳۴۵	۲۶	۸
۸	.	۱	۲۳۴۵	۲۶	۹
۴۰	.	.	۲	۱۰
۲۰	۱۱
۲۰	.	.	۲	۱۲
.	.	۲	۸۷۲۰	۱۶۵	.	۱۳
.	.	۲	۷۵۲۰	۱۲۵	.	۱۴
.	.	۲	۷۵۲۰	۱۲۵	.	۱۵
.	.	.	۱۲۰۰	۴۰	.	۱۶
.	.	.	۱۲۰۰	۴۰	.	۱۷
۸۶	.	۲	۲۶۲۰۲	۷	۱۲۲	۱۸
۳	.	.	۲	۲	.	۱۹
۴	.	.	۲	۲	.	۲۰
۸۲	.	۲	۲۶۲۰۰	۵	۱۲۲	۲۱
۸۲	.	۱	۱۰۸۰۰	۲	۸۴	۲۲
.	.	۲	۱۵۴۰۰	۲	۲۸	۲۳
۵۰	.	۱	۲۷۱۰	.	.	.	۱	.	.	۲۴	۴۶	۲۴
۵۰	.	۱	۲۷۱۰	.	.	.	۱	.	.	۲۴	۴۶	۲۵
.	.	.	۹۶۵	.	.	.	۱	.	.	.	۱۲	۲۶
.	.	۱	۲۱۰	۲۰	۵	۲۷
.	.	.	۲۵۰	۲	۲۸
.	.	.	۲۰۹۵	۴	۳۴	۲۹
۵۰	.	.	۹۰	۱	۳۰
.	.	.	۱۲۰۰	۹	۶	۳۱
.	.	.	۱۲۰۰	۹	۶	۳۲
.	.	.	۱۲۰۰	۹	۶	۳۳

ب - دهستانهای دارای لنگرگاه ماهیگیری و امکانات ماهیگیری لنگرگاهها (دنباله)

شماره سطر	دهستان	تعداد آبادی		تعداد شناور بدون موتور	
		کل	دارای لنگرگاه ماهیگیری	فایبر گلاس	چوبی
۳۴	دهستان ساری	۴۳۷	۶	۲	۴۵
۳۵	بخش مرکزی	۲۳۰	۶	۲	۴۵
۳۶	دهستان رودپی	۲۹	۴	۲	۲۰
۳۷	دهستان میانندورود	۶۶	۲	۰	۲۵
۳۸	دهستان قاشمشهر	۲۳۶	۷	۱	۱
۳۹	بخش مرکزی	۲۳۶	۷	۱	۱
۴۰	دهستان کیلخواران	۸۵	۷	۱	۱
۴۱	دهستان شور	۲۰۵	۳	۰	۲
۴۲	بخش مرکزی	۴۵	۳	۰	۲
۴۳	دهستان شاتلکنار	۲۸	۲	۰	۲
۴۴	دهستان نوشهر	۲۳۱	۲۳	۱	۱
۴۵	بخش چالوس	۵۵	۱۰	۱	۰
۴۶	دهستان کلارستان	۵۵	۱۰	۱	۰
۴۷	بخش مرکزی	۱۶۱	۱۳	۰	۱
۴۸	دهستان بلدهکجور	۱۲	۳	۰	۰
۴۹	دهستان پلاندور	۱۴	۵	۱	۰
۵۰	دهستان حومه	۱۲	۱	۰	۰
۵۱	دهستان خیررودخانه	۱۷	۲	۰	۰
۵۲	دهستان کچرستان	۱۳	۱	۰	۰
۵۳	دهستان گلرودپی	۶	۱	۰	۰

سایر	تعداد تور و تله				تعداد شناور یا موتور						شماره سطر	
	گرگور (تله)	برہ (تور احاطای)	گویشگیر (دام)	تراول (تور کتشی)	فلزی			چوبی				فایبرگلاس
					۵۱ تن و بیشتر	۲۰ تا ۵۰ تن	کمتر از ۲۰ تن	۵۱ تن و بیشتر	۲۰ تا ۵۰ تن	کمتر از ۲۰ تن		
۸۴	-	۴	۵۰۰۲	۵	۱۱۱	۲۴
۸۴	.	۴	۵۰۰۲	۵	۱۱۱	۲۵
۵۰	.	۴	۲۵۶۲	۵	۲۸	۳۶
۳۴	.	.	۱۰۵۰	۲۵	۳۷
۲۳۶	.	۲	۴۷۱۰	۲۷	۵۴	۳۸
۲۳۶	.	۲	۴۷۱۰	۲۷	۵۴	۳۹
۲۳۶	.	۲	۴۷۱۰	۲۷	۵۴	۴۰
.	.	.	۱۴۳۱	۱۹	۴۱
.	.	.	۱۴۳۱	۱۹	۴۲
.	.	.	۱۴۳۱	۱۹	۴۳
۳۰	.	۱	۹۲۳۹	۹	۷۷	۳۳
۲۵	.	۱	۲۲۶۰	۲۷	۴۵
۲۵	.	۱	۲۲۶۰	۲۷	۴۶
۵	.	.	۷۴۷۹	۹	۵۰	۴۷
.	.	.	۱۵۶۰	۱۲	۴۸
.	.	.	۱۷۶۰	۲	۱۲	۴۹
۵	.	.	۹۹۹	۳	.	۵۰
.	.	.	۲۲۰۰	۲	۱۵	۵۱
.	.	.	۲۱۰	۲	۵۲
.	.	.	۷۵۰	۲	۵۳

پ - تعداد آبادیهای دارای هر یک از انواع تاسیسات و تسهیلات صیادی در هر دهستان

شماره	صنایع ماهگیری			تعمیرگاه تور و تله ماهگیری	تعمیرگاه شناور ماهگیری	تولید ماهی	دهستان
	ساخت قایق ماهیگیری	لنج سازی	تور بافی و ساخت تله				
۴	۰	۸	۲۰	۱۵	۱۲	استان مازندران
۰	۰	۰	۳	۲	۲	شهرستان امل
۰	۰	۰	۰	۱	۰	بخش مرکزی
۰	۰	۰	۰	۱	۰	دهستان دابور جنوبی
۰	۰	۰	۳	۱	۳	بخش هراز
۰	۰	۰	۰	۱	۰	دهستان اهلرستان
۰	۰	۰	۲	۰	۱	دهستان دابور شمالی
۰	۰	۰	۱	۰	۱	دهستان هراز پی شمالی
۰	۰	۱	۳	۵	۰	شهرستان بیارل
۰	۰	۰	۱	۲	۰	بخش بیارل
۰	۰	۰	۱	۰	۰	دهستان بیازوار
۰	۰	۰	۰	۱	۰	بخش میاندپی
۰	۰	۰	۰	۱	۰	دهستان میاندپی
۰	۰	۱	۳	۴	۰	بخش مرکزی
۰	۰	۰	۰	۱	۰	دهستان میوه
۰	۰	۰	۰	۲	۰	دهستان ساس کلام
۰	۰	۱	۲	۱	۰	دهستان گنج افروز
۱	۱	۰	۲	۵	۱	شهرستان سندر ترکمن
۰	۰	۲	۴	۰	۴	بخش گمیشان
۰	۰	۲	۴	۰	۴	دهستان جعفریای شمالی
۱	۰	۰	۱	۱	۲	بخش مرکزی
۱	۰	۰	۱	۱	۲	دهستان جعفریای جنوبی
۰	۰	۰	۱	۰	۱	شهرستان بهشهر
۰	۰	۰	۱	۰	۱	بخش مرکزی
۰	۰	۰	۱	۰	۱	دهستان قره طغان
۲	۳	۱	۴	۲	۱	شهرستان شنگامن
۲	۳	۱	۴	۲	۱	بخش مرکزی
۰	۰	۰	۱	۰	۰	دهستان خرم آباد
۰	۱	۰	۱	۱	۰	دهستان زواره
۲	۲	۰	۱	۱	۱	دهستان گلر آباد
۰	۰	۱	۱	۰	۱	دهستان گلستان قلقلی
۰	۰	۳	۳	۲	۱	شهرستان ساری
۰	۰	۳	۳	۲	۱	بخش مرکزی
۰	۰	۲	۲	۰	۱	دهستان رودپی
۰	۰	۰	۰	۱	۰	دهستان شهرخو است
۰	۰	۱	۱	۱	۰	دهستان میا، دورود

پ - تعداد آبادیهای دارای هر یک از انواع تاسیسات و تسهیلات صیادی در هر دهستان (دنباله)

صنایع ماهیگیری				تعمیرگاه ماهیگیری	تعمیرگاه شناور مونسوری	شرکت تعاونی صیادی	دهستان
ساخت قایق موتوری	ساخت قایق موتوری	لنجسازي	توربانی و ساخت تله				
۱	دهرستان حوادکوه
۱	بخش مرکزی
۱	دهستان کساران
.	.	.	.	۱	.	۱	دهرستان بیادشهر
.	.	.	.	۱	.	۱	بخش مرکزی
.	.	.	.	۱	.	۱	دهستان کبیلخواران
.	۱	.	دهرستان کردکوی
.	۱	.	بخش بندرگز
.	۱	.	دهستان انزان
.	۱	.	دهرستان آسیدکواروس
.	۱	.	بخش رامیان
.	۱	.	دهستان رامیان
.	.	.	۱	.	۱	.	دهرستان نوسهر
.	۱	.	بخش چابوس
.	۱	.	دهستان کلارستان
.	.	.	۱	.	.	.	بخش مرکزی
.	.	.	۱	.	.	.	دهستان چلسندر

۱- آبادیهای دارای سکنه ماهیگیر و امکانات ماهیگیری ساکنان آنها

شماره ردیف آبادی	آبادی	کد آبادی	تعداد خانوار	تعداد ماهیگیر ساکن آبادی		محل استقرار مورد استفاده ماهیگیران ساکن آبادی
				کل	مضو شرکت تعاونی صیادی	

شهرستان امل

دهستان املرستانی

خشتسر	۱	۰۱۵۴۸۹	۲۹۸	۱۴	۱۴	*
اهو محله	۲	۰۱۵۴۷۶	۱۰۹	۷	۷	*
جرمیده	۳	۰۱۵۴۸۶	۹۱	۲	۲	*

دهستان دابوئیمالی

صیاه تلا	۱	۰۱۵۵۷۰	۲۷	۸	۸	*
مژگ آباد	۲	۰۱۵۵۸۰	۵۰	۲۵	۲۵	*
مقدم تلا	۳	۰۱۵۵۹۴	۳۸۸	۴	۴	*
چاکسر	۴	۰۱۵۵۶۰	۸۴	۱۱	۱۱	*
درویش آباد	۵	۰۱۵۵۶۴	۳۲	۰	۲	*
سرخ رود ترمی	۶	۰۱۵۵۶۸	۳۳۱	۴۰	۴۰	*
سرخ رود ترمی	۷	۰۱۵۵۶۹	۳۴۲	۳۰۰	۱۸۰	*
وزر امده	۸	۰۱۵۶۰۱	۱۷۹	۴۴	۴۴	*
شیرا	۹	۰۱۵۵۷۷	۵۴	۵	۵	*
زل محله	۱۰	۰۱۵۵۹۱	۱۱۶	۶	۶	*

دهستان هر ازیمالی

بیمچی	۱	۰۱۵۶۸۵	۹۶	۱۲	۵	*
دریماسر	۲	۰۱۵۶۷۶	۴۹	۱۰	۷	*
رود پشت	۳	۰۱۵۶۷۲	۱۴۴	۲۷	۲۲	*
صیاه رودسر	۴	۰۱۵۶۷۶	۱۱۶	۱۸	۱۸	*
کلهرز عالیها	۵	۰۱۵۶۸۱	۱۱۴	۱۰	۱۰	*
بیشه تلا	۶	۰۱۵۶۶۸	۳۰۱	۸۶	۸۶	*
علمده ترمی	۷	۰۱۵۶۷۷	۷۴	۲۲	۱۰	*

شهرستان بیابان

دهستان بیابان

اوکسر	۱	۰۱۵۷۸۹	۴۱	۳	۳	*
بیابان تخته	۲	۰۱۵۷۹۱	۶۰۰	۱۵	۱۰	*
خدیجسر	۳	۰۱۵۷۹۲	۹۱	۱۵	۱۵	*

شماره ودفق آبادی	تعداد شناور بدون موتور			تعداد شناور با موتور						تعداد نور و تله				
	فایبرگلاس	چوبی	فایبرگلاس	فلزی			چوبی			تراول (نورد کشقی)	کوس کور (دام)	بره (تواجاطای)	گرگور (تله)	سایر
				کمتر از ۲۰ تن	۲۰ تا ۵۱ تن	۵۱ تن و بیشتر	کمتر از ۲۰ تن	۲۰ تا ۵۱ تن	۵۱ تن و بیشتر					
۱
۲
۳
۴
۵
۶
۷
۸
۹
۱۰
۱۱
۱۲
۱۳
۱۴
۱۵
۱۶
۱۷
۱۸
۱۹
۲۰
۲۱
۲۲
۲۳
۲۴
۲۵
۲۶
۲۷
۲۸
۲۹
۳۰
۳۱
۳۲
۳۳
۳۴
۳۵
۳۶
۳۷
۳۸
۳۹
۴۰
۴۱
۴۲
۴۳
۴۴
۴۵
۴۶
۴۷
۴۸
۴۹
۵۰

۱- آبادیهای دارای سکنه ماهیگیر و امکانات ماهیگیری ساکنان آنها (دنباله)

شماره ردیف آبادی	آبادی	کد آبادی	تعداد خانوار	تعداد ماهیگیر ساکن آبادی		محل استقرار مورد استفاده ماهیگیران ساکن آباد
				کل	عضو شرکت تعاونی صیادی	
۴	عربخیل	۱۵۷۹۸-۰۲۸۶	۵	۵	۵	میرود
۵	کاله	۱۵۷۹۹-۰۲۵۴	۹	۱	۱	میرود
۶	میرود	۱۵۸۰۲-۰۲۳	۲۴	۲۰	۲۰	میرود
۷	افر استخت	۱۵۷۸۸-۰۹۳	۷	۷	۷	میرود
۸	بافتشچال	۱۵۸۰۳-۰۶۵	۸	۸	۸	میرود
دهستان بزر و دریش						
۱	اجاکسر	۱۵۸۵۳-۰۴۰۵	۵	۵	۵	بایلسر
دهستان بزر و ار						
۱	میاندشت	۱۵۹۰۷-۰۳۰۵	۵	۰	۰	بایلسر
دهستان جلال از کجتری						
۱	بیرمستان	۱۶۹۱۴-۰۲۰۰	۲۰۰	۰	۰	*
دهستان کناج افروز						
۱	درزیکلا، نصیر اسی	۱۷۰۸۱-۰۲۳۵	۲۰	۰	۰	*
۲	دلوزی	۱۷۰۸۴-۰۱۶۷	۱۵	۰	۰	*
شهرستان بندر ترکمن						
دهستان جعفر بیای شمالی						
۱	خارقی	۱۷۳۷۱-۰۶۶۵	۶	۳	۳	شلات ۳ کومه میان قنده
۲	بیشاور	۱۷۳۵۴-۰۷۴۱	۵	۵	۵	آبادیهای میان کاله
۳	کشتوک	۱۷۳۷۷-۰۲۳۶	۳۰	۳۰	۳۰	آبادیهای میان کاله
۴	خواجهدر	۱۷۳۶۵-۰۲۰۰	۱۰	۱۰	۱۰	آبادیهای میان کاله
۵	کمبر	۱۷۳۷۹-۰۱۰۸	۵۳	۵	۵	توما جلاز
۶	بیسیر آباد	۱۷۳۵۳-۰۲۳۲	۲۱۰	۱۵۰	۱۵۰	زاغمرز نکاج
۷	پنج پینر	۱۷۳۵۹-۰۲۳۲	۴	۴	۴	حوالی شلات چیکرود ولاریم دهه
۸	خواجه شمس	۱۷۳۶۶-۰۵۷۵	۲۵۰	۱۹۰	۱۹۰	توما جلاز
۹	دهه	۱۷۳۶۷-۰۱۶۱	۹۰	۶۵	۶۵	آبادیهای میان کاله

فرهنگ آبادیهای کشور "ماهگیری"

شماره ردیف آبادی	تعداد شاوور بدون سوتور			تعداد شاوور بامونور						تعداد سوراوشه	سایر		
	فایبرگلاس	چوبی	فایبرگلاس	فلزی			چوبی						
				کمتر از ۳۰ تن	۳۰ تا ۵۰ تن	بیشتر ۵۱ تن	کمتر از ۲۰ تن	۲۰ تا ۵۰ تن	بیشتر ۵۱ تن				
۴	.	.	۲
۵	.	۴
۶	.	.	۷
۷	.	.	۳
۸	.	.	۵
۹
۱۰
۱۱
۱۲
۱۳
۱۴
۱۵
۱۶
۱۷
۱۸
۱۹
۲۰
۲۱
۲۲
۲۳
۲۴
۲۵
۲۶
۲۷
۲۸
۲۹
۳۰
۳۱
۳۲
۳۳
۳۴
۳۵
۳۶
۳۷
۳۸
۳۹
۴۰
۴۱
۴۲
۴۳
۴۴
۴۵
۴۶
۴۷
۴۸
۴۹
۵۰
۵۱
۵۲
۵۳
۵۴
۵۵
۵۶
۵۷
۵۸
۵۹
۶۰
۶۱
۶۲
۶۳
۶۴
۶۵
۶۶
۶۷
۶۸
۶۹
۷۰
۷۱
۷۲
۷۳
۷۴
۷۵
۷۶
۷۷
۷۸
۷۹
۸۰
۸۱
۸۲
۸۳
۸۴
۸۵
۸۶
۸۷
۸۸
۸۹
۹۰
۹۱
۹۲
۹۳
۹۴
۹۵
۹۶
۹۷
۹۸
۹۹
۱۰۰

۱- آبادیهای دارای سکنه ماهیگیر و امکانات ماهیگیری ساکنان آنها (دنباله)

شماره ردیف آبادی	آبادی	کد آبادی	تعداد خانوار	تعداد ماهیگیر ساکن آبادی		محل استقرار مورد استفاده ماهیگیران ساکن آبادی
				کل	عضو شرکت تعاونی صیادی	

۱۰	قره صومعه	۰۱۷۳۷۲	۳۹	۵۰	۲۰	توما جلار
۱۱	قره کبک	۰۱۷۳۷۴	۸۴	۲۵	۲۵	امیرآباد
۱۲	توما جلار	۰۱۷۳۷۰	۴۸	۱۳۱	۱۴۱ *	آشوراده
۱۳	چارقلی	۰۱۷۳۶۴	۲۵۱	۳۱۷	۱۹۱ *	آبادیهای میان کاله
۱۴	چاپقلی	۰۱۷۳۶۳	۲۵۹	۱۰۶	۶ *	آبادیهای میان کاله
۱۵	مید آباد	۰۱۷۳۶۹	۶۸	۸۰	۲۵ *	آبادیهای میان کاله
۱۶	گمیشلی	۰۱۷۳۸۱	۶۲	۴۰	۱۵	توما جلار

دهستان قومه ریان جنوبی

۱	آشوراده	۰۱۷۴۲۰	۲۰۹	۱۷	۰	آبادیهای میان کاله
۲	قره سوز	۰۱۷۴۲۶	۲۲۸	۱۴۳	۷۲ *	آبادیهای میان کاله
۳	برموت	۰۱۷۴۲۹	۱۴	۶	۶	آبادیهای میان کاله
۴	اورکس حاجی	۰۱۷۴۲۱	۴۲	۶	۶	حوالی شيلات چيگرود و لاريم دهنه
۵	ميجر ال	۰۱۷۴۳۴	۴۰۷	۷۰	۷۰	حوالی شيلات چيگرود و لاريم دهنه
۶	دنياز آباد	۰۱۷۴۲۸	۱۹۰	۲۰۱	۱۰۲	آبادیهای میان کاله
۷	قره قاشلی	۰۱۷۴۲۷	۳۶۱	۶	۶	حوالی شيلات چيگرود و لاريم دهنه

قهرستان به شهر

دهستان بهتوز اره

۱	کلاک	۰۱۷۴۶۸	۱۸۴	۲۰	۲۰	جنب چهارکومه میان قلعه
۲	ملهدار مدله	۰۱۷۴۶۶	۲۳۱	۵	۵	جنب چهارکومه میان قلعه
۳	پاسند	۰۱۷۴۵۶	۳۷۱	۴	۴ *	جنب چهارکومه میان قلعه
۴	شازده آباد سارو	۰۱۷۴۵۷	۹۷	۳	۳	جنب تعاونی شرکت ماهیگیران پاسند
۵	رکاو بند	۰۱۷۴۶۱	۲۴۰	۲۵	۲۵	جنب چهارکومه میان قلعه

دهستان قره مانان

۱	برگه	۰۱۷۵۲۲	۲۷۹	۷	۰ *	امیرآباد
۲	شيلات گور دربارين	۰۱۷۵۲۱	۳۰۱	۲۶	۲۶ *	امیرآباد
۳	ز انمز	۰۱۷۵۲۸	۱۰۹۶	۱۲۰	۶۰ *	امیرآباد
۴	امير آباد	۰۱۷۵۲۲	۳۳۳	۸۰	۲۰ *	ز انمز
۵	زيتوند	۰۱۷۵۲۰	۲۵۱	۷	۰ *	ز انمز
۶	حصین آباد	۰۱۷۵۲۶	۴۶۶	۴۰	۲۷ *	جنب تعاونی ماهیگیران پاسند
۷	لله مورز	۰۱۷۵۴۰	۸۳	۹	۹	جنب تعاونی ماهیگیران پاسند
۸	قره تپه	۰۱۷۵۲۳	۳۲۹	۲۱	۲۱	جنب تعاونی ماهیگیران پاسند
۹	تروچن	۰۱۷۵۲۵	۶۲۷	۳	۳	جنب تعاونی شرکت ماهیگیران پاسند

فرهنگ آبادیهای کشور " ماهگیری "

شماره	تعداد سوز و نله				تعداد شناور با موتور						شماره ردیف آبادی			
	گرگور (سله)	بره (ترواحاطائی)	کونی گیر (دام)	نواول (تور کتشی)	فلزی			چوبی				فایبرگلاس	چوبی	فایبرگلاس
					۵۱ تن و بیشتر	۲۰ تا ۵۰ تن	کمتر از ۲۰ تن	۵۱ تن و بیشتر	۲۰ تا ۵۰ تن	کمتر از ۲۰ تن				
.	.	.	۵۰۰	۴	.	.	.	۱۰
.	.	.	۲۰۰	۱۱
.	۲	.	۱	.	۱۲
.	.	۲	۲	.	۱۳
.	.	.	۱۱۸۰	۳	.	.	.	۱۴
.	.	.	۷۰۰	۲۰	.	.	.	۱۵
.	.	.	۱۴۰۰	۱۶
.	.	.	۵۰۰	۱۲	.	.	.	۱۷
.	۱۸
.	۱۱	۶	.	.	۱۹
.	۴۲	.	۱	.	۲۰
.	.	۱	۱۲۰۰	۲۱
.	۲۲
.	۲	.	۱	.	۲۳
.	.	۱	۲	.	۲	.	۲۴
.	.	۱	۴۰۰	۲۵
.	۲۶
.	۲۷
.	۲۸
.	۲۹
.	۳۰
.	۳۱
.	۳۲
.	۳۳
.	۳۴
.	۳۵
.	۳۶
.	۳۷
.	۳۸
.	۳۹
.	۴۰
.	۴۱
.	۴۲
.	۴۳
.	۴۴
.	۴۵
.	۴۶
.	۴۷
.	۴۸
.	۴۹
.	۵۰
.	۵۱
.	۵۲
.	۵۳
.	۵۴
.	۵۵
.	۵۶
.	۵۷
.	۵۸
.	۵۹
.	۶۰
.	۶۱
.	۶۲
.	۶۳
.	۶۴
.	۶۵
.	۶۶
.	۶۷
.	۶۸
.	۶۹
.	۷۰
.	۷۱
.	۷۲
.	۷۳
.	۷۴
.	۷۵
.	۷۶
.	۷۷
.	۷۸
.	۷۹
.	۸۰
.	۸۱
.	۸۲
.	۸۳
.	۸۴
.	۸۵
.	۸۶
.	۸۷
.	۸۸
.	۸۹
.	۹۰
.	۹۱
.	۹۲
.	۹۳
.	۹۴
.	۹۵
.	۹۶
.	۹۷
.	۹۸
.	۹۹
.	۱۰۰

۱- آبادیهای دارای سکنه ماهیگیر و امکانات ماهیگیری ساکنان آنها (دنباله)

شماره ردیف آبادی	آبادی	کد آبادی	تعداد خانوار	تعداد ماهیگیر ساکن آبادی		محل استقرار مورد استفاده ماهیگیران ساکن آبادی
				کل	عضو شرکت تعاونی صیادی	
۱۰	زهره ان	۰۱۷۵۲۹	۵۲۳	۱۰	۱۰	جنب شرکت تعاونی باسند
۱۱	شوذر آباد	۰۱۷۵۳۸	۳۵۵	۵۰	۱۱۰	گهرپاران
دهستان میانکاله						
۱	بهار دره میان قلعه	۰۱۷۷۸۷	۱	۲۰	۲۰	*
۲	سه کوبه میان قلعه	۰۱۷۷۸۸	۰	۱۱۰	۱۱۰	*
۳	شورگشت مازو ترما هیرشیران باسند	۰۱۷۷۸۹	۱	۸۰	۸۰	*
۴	شیلان امیر آباد	۰۱۷۷۹۰	۹	۲۸	۲۸	*
۵	سیدقاه تازه آباد	۰۱۷۷۹۱	۳	۴۰	۴۰	*
۶	سیدقاه میان قلعه	۰۱۷۷۹۲	۰	۲۵	۲۵	*
۷	بمقو بیلخته	۰۱۷۸۲۵	۱۳	۸	۸	زاغمرز
۸	بمقو بیلخته مرز	۰۱۷۸۲۸	۱۵	۴	۴	زاغمرز
شهرستان شگابین						
دهستان خرم آباد						
۱	مراغینار	۰۱۷۹۶۸	۶۹	۳	۷	ولس آباد
۲	شیل پردر سر	۰۱۷۹۸۳	۸۸	۶	۱۰	*
۳	میرشمس الدین محله	۰۱۸۰۲۸	۲۴۹	۱	۵	ولس آباد
۴	ولس آباد	۰۱۸۰۳۰	۳۶۵	۵	۱۵	*
دهستان زواره						
۱	الکله	۰۱۸۱۶۷	۱۳۱	۱۰	۱۰	پلنگه
۲	پلنگه	۰۱۸۱۶۹	۱۲۹	۲۴	۲۸	*
۳	رودپشت	۰۱۸۱۷۱	۲۸	۲	۲	تل پردر
دهستان گلر آباد						
۱	سوسرا	۰۱۸۳۰۶	۱۱۳	۰	۷	سلطان شهر
۲	شازده آباد برقل	۰۱۸۳۷۸	۲۵۷	۱۴	۱۴	*
دهستان کرجان قشلاقی						
۱	کریم آباد	۰۱۸۳۹۹	۸	۷	۱۶	*
۲	رمج محله	۰۱۸۳۷۳	۷۱	۱	۱	کریم آباد
۳	کچاتک	۰۱۸۳۶۵	۶۴	۱	۱	لیاسر

فرهنگ آبادینای کشور " ماهیگیری "

تعداد تور ونله					تعداد شناور باموتور						تعداد شناور بدون موتور		شماره ردیف آبادی	
سایر	گرگور (نله)	پره (نوناخاشای)	کوشگیر (ما)	تراول (تور کتشی)	ملزی			چوسی			فایبرگلاس	چوسی		فایبرگلاس
					۵۱ تن و بیشتر	۲۰ تا ۵۰ تن	کمتر از ۲۰ تن	۵۱ تن و بیشتر	۲۰ تا ۵۰ تن	کمتر از ۲۰ تن				
:	:	۱	۶۰۰	:	:	:	:	:	:	:	۱۷	:	۱	۱۱
:	:	:	۲۵۰۰	:	:	:	:	:	:	:	۵	:	:	۱
:	:	۱	:	:	:	:	:	:	:	:	۲	:	۱	۲
:	:	۱	:	:	:	:	:	:	:	:	۱۰	:	:	۴
:	:	:	۴۵۰۰	:	:	:	:	:	:	۲	۷	:	:	۵
:	:	:	۲۵۰۰	:	:	:	:	:	:	:	۱۰	:	:	۶
:	:	:	۴۵۰۰	:	:	:	:	:	:	:	۲	:	۱	۷
:	:	۱	:	:	:	:	:	:	:	:	:	:	:	۸
:	:	:	۲۱۰	:	:	:	:	:	:	:	۲	:	:	۱
:	:	:	۳۰۰	:	:	:	:	:	:	:	۴	:	:	۲
:	:	:	۵	:	:	:	۱	:	:	:	:	:	:	۳
:	:	:	۴۵۰	:	:	:	:	:	:	:	۷	:	:	۴
:	:	:	۱۸۰	:	:	:	:	:	:	:	۳	:	:	۱
:	:	۱	۳۰	:	:	:	:	:	:	۲۰	۲	:	:	۲
:	:	:	۵۰	:	:	:	:	:	:	:	۱	:	:	۳
:	:	:	۲۰۰	:	:	:	:	:	:	:	۴	:	:	۱
:	:	:	۲۵۰	:	:	:	:	:	:	:	۴	:	:	۲
:	:	:	۶۵۰	:	:	:	:	:	:	:	۱	:	:	۱
:	:	:	۳۰	:	:	:	:	:	:	:	۱	:	:	۲
:	:	:	۲۵	:	:	:	:	:	:	:	۱	:	:	۲

۱- آبادیهای دارای سکنه ماهیگیر و امکانات ماهیگیری ساکنان آنها (دنباله)

شماره ردیف آبادی	آبادی	کد آبادی	تعداد خانوار	تعداد ماهیگیر ساکن آبادی		محل استقرار موزه استفاده ماهیگیران ساکن آبادی
				کل	عضو شرکت تعاونی صیادی	
۴	لپاسر	۱۸۴۱۱-۱۲۵	۸	۵	*	لپاسر
۵	شالوزکده	۱۸۳۸۳-۲۲	۲	۲		واچک
۶	کراسکوتی	۱۸۳۹۷-۱۴۰	۱	*		
۷	واچک	۱۸۴۲۶-۲۲۹	۱۱	۸	*	
۸	پاشینشیرود	۱۸۳۴۲-۲۴۳	۲۵	۱۰	*	
دهستان نازارد						
۱	اصیچین	۱۸۵۲۰-۲۸۶	۵۰	۲	*	
شهرستان امیر						
دهستان امیر						
۱	منیردمشک	۱۸۸۲۴-۱۱۹	۱۴	۱۴	*	چالکرد
۲	بیلکوه	۱۸۷۷۸-۸۵	۲	۲	*	
۳	چالکرد	۱۸۸۰۰-۱۲۱	۲۰	۲۰	*	
شهرستان ساری						
دهستان ودپی						
۱	قاجارخیل	۱۹۶۵۲-۲۸۶	۸۷	۸۲	*	طوقدار - قاجارخیل
۲	گرج سبزی	۱۹۶۵۵-۵۶	۱۵	۱۵		
۳	خزرآباد	۱۹۶۳۹-۵۵۸	۲۵۰	۲۹۴	*	
۴	موته	۱۹۶۴۵-۲۵۲	۶۰	*		خزیرآباد
۵	حمیدآباد	۱۹۶۳۸-۳۵۶	۵	۲	*	
۶	طوقدار	۱۹۶۴۹-۱۱۱	۶۰	۲۰	*	
۷	عباسعلیکش	۱۹۶۵۱-۲۲۳	۱	۱		طوقدار
دهستان میانرود						
۱	پشته چوله بیابان	۱۹۸۷۲-۱۸۹	۲۵	*		کهرمازان
۲	ولرجا	۱۹۹۱۹-۵۱۴	۵۰	۵۰	*	
۳	عباس آباد	۱۹۸۹۶-۱۸۶	۱	۱		

فرهنگ آباد بنیای کشور "ماهگیری"

شماره	تعداد شور و نل				تعداد شناور با موتور						تعداد شناور بدون موتور			شماره ردیف آبادی
	گرگود (هـ)	پره تنوع اقلای	گوشگیر (دام)	تراول (شور کشی)	طلزی			چوبی			فایبرگلاس	چوبی	فایبرگلاس	
					۵۱ تن و بیشتر	۲۰ تا ۵۰ تن	کمتر از ۲۰ تن	۵۱ تن و بیشتر	۲۰ تا ۵۰ تن	کمتر از ۲۰ تن				
.	.	.	۲۵+	۲	.	.	۴
.	.	.	۶۰	۱	.	.	۵
.	.	.	۲	۱	.	۶
.	.	.	۲۲۰	۴	۲	.	.	۷
.	.	.	۷۵۰	۸	۱	.	۸
۵۰	.	.	۹۰	۱	.	.	۱
.	.	.	۲۰۰	۹	.	۸	.	۱
.	.	.	۱۰۰۰	۱	.	.	۲
.	.	.	۱۰۰۰۰	۵	.	.	۳
.	.	۱	۴۰۰	۴	.	.	۱	۱
.	.	۲	۲۵۰۰	۵۰	۱	۱	۲
۵۰	.	.	۷۲	۱۸	.	۴
.	.	۱	۸۰	۱	.	.	۵
.	.	.	۵۶۰	۱۶	۱	.	۶
.	۷
۲۹	۲۵	.	۱
۵	.	.	۷۵۰	۲۵	.	.	۲
.	۳

۱- آبادیهای دارای سکنه ماهگیر و امکانات ماهگیری ساکنان آنها (دنیاله)

شماره ردیف آبادی	آبادی	کد آبادی	تعداد خانوار	تعداد ساکنان ماهگیر		محل استقرارگاه مورد استفاده ماهگیران ساکن آبادی
				کل	عضو شرکت تعاونی صیادی	

شهرستان قاسم شهر

دهستان گریل خواران

انارمرز	*	۲۰	۱۲۶	۲۰۸۸۵	۱	اژن آباد
	*	۱۰	۲۵	۲۰۸۹۱	۲	انبارسر
	*	۱۶	۱۶	۲۰۹۳۴	۳	شیرلاشچیم کرد
	*	۴	۶	۲۰۹۴۰	۴	علی کلا
	*	۰	۲۰	۲۰۹۴۴	۵	کرفون
	*	۱۰	۲۳	۲۰۹۵۰	۶	کلدشت
کرفون	*	۰	۲	۲۰۹۵۲	۷	لیو سحر ۱
انبارسر	*	۲۵	۴۰	۲۰۹۶۱	۸	میان ملک
کرفون	*	۰	۱۲	۲۰۹۶۵	۹	نفتشمال
لاریم دهنه	*	۰	۴	۲۰۸۸۹	۱۰	اسامزاده محمود
لاریم دهنه	*	۱۲۰	۲۲۰	۲۰۹۵۳	۱۱	لاریم
لاریم دهنه	*	۱۷	۱۷	۲۰۹۴۶	۱۲	کوهی خیل
لاریم دهنه	*	۲	۲	۲۰۸۹۲	۱۳	ایزخیل
لاریم دهنه	*	۲	۲	۲۰۹۱۶	۱۴	نورده لاریم
انبارسر	*	۵	۷	۲۰۹۲۹	۱۵	علی آباد
لاریم دهنه	*	۶	۶	۲۰۹۵۸	۱۶	مشک آبادبلا
	*	۰	۶	۲۰۹۳۸	۱۷	عروسی کتی
	*	۰	۸	۲۰۹۵۴	۱۸	لاریم دهنه
تالارک	*	۰	۸	۲۰۹۱۷	۱۹	درکاسر

شهرستان کردکوی

دهستان انزان

آبادیهای میان کله	*	۵۰	۲۱۸	۲۱۱۵۲	۱	هشتبیکه
-------------------	---	----	-----	-------	---	---------

شهرستان نور

دهستان ناملکنار

	*	۲۶	۳۰	۲۳۲۰۶	۱	رستم رود
	*	۷	۸	۲۳۱۹۹	۲	ایزده بلا
	*	۲۳	۲۳	۲۳۲۰۰	۳	ایزده پابین

شماره	تعداد تور و نله				تعداد شناور با موتور						تعداد شناور بدون موتور			شماره ردیف آبادی
	گرگورد (تله)	پره (نورا حاطای)	کوش گیر (دام)	تواول (تور کنشی)	فلزی			چوبی			فایبرگلاس	چوبی	فایبرگلاس	
					۵۱ تن و بیشتر	۲۰ تا ۵۰ تن	کمتر از ۲۰ تن	۵۱ تن و بیشتر	۲۰ تا ۵۰ تن	کمتر از ۲۰ تن				
.	.	.	۱۰۰	۱۲	.	۱
۳۰	.	.	۲۴۰	۱	۲	.	.	۲
.	.	.	۱۵۰۰	۴	.	.	۳
.	.	.	۱۰۰	۱۲	.	.	.	۴
۲۰	.	.	۴۳۰	۸	.	.	۵
.	.	.	۳۰۰	۵	۲	.	.	۶
.	.	.	۶۰	۱	.	.	۷
۱۰	.	.	۲۵۰	۵	.	.	۸
۱۶	.	.	۲۴۰	۶	.	.	۹
.	.	.	۲۴۰	۴	.	.	۱۰
۱۴۰	.	۱	۶۲۰	۲	۱۲	.	۱	۱۱
.	۱۲
.	۱۳
.	۱۴
۵	.	.	۶۰	۱	.	.	.	۱۵
.	۱۶
.	۱۷
۵	.	.	۲۳۰	۴	.	.	۱۸
.	.	.	۴	۴	.	۱۹
.	.	.	۲۰۰	۱
.	.	.	۶۳۰	۸	۱	.	۱
.	.	.	۱۵۵	۲	۱	.	۲
.	.	.	۷۰۰	۶	.	.	۳

۱- آبادیهای دارای سکنه ماهگیر و امکانات ماهگیری ساکنان آنها (دنباله)

شماره ردیف آبادی	آبادی	کد آبادی	تعداد خانوار	تعداد ماهگیر ساکن آبادی			محل لنگرگاه مورد استفاده ماهگیران ساکن آبادی
				کل	عضو شرکت تعاونی صیادی	همین آبادی	
شهرستان نوسهر							
دهستان گلارستان							
۱	ادنگرک	۰۲۳۳۰۵	۶۹	۱۵	۰	ننگه پروند	
۲	هدهده	۰۲۳۳۴۵	۱۰۳	۲۵	۲۵	ننگه پروند	
۳	کیرکلا	۰۲۳۳۴۰	۸۵	۱۵	۲۰	ننگه پروند	
۴	نورسر	۰۲۳۳۵۰	۱۵۹	۱۰	۰		
۵	امامزود	۰۲۳۳۰۴	۱۴۹	۲	۲		
۶	درجهان	۰۲۳۳۲۰	۸۸	۱۰	۵		
۷	مردابزود	۰۲۳۳۲۵	۱۳۰	۶	۶		
۸	هچرود	۰۲۳۳۵۱	۲۵۱	۱۵	۱۲		
۹	عباسکلا	۰۲۳۳۲۲	۸۷	۲	۲		
۱۰	مورسر	۰۲۳۳۰۸	۱۴۲	۸	۲	درواهی عباسکلا	
۱۱	ایقین سفلی	۰۲۳۳۰۶	۸۵	۱۵	۱۵		
۱۲	رادپوردریا	۰۲۳۳۲۱	۱۳۶	۵	۰		
۱۳	ملیم آباد	۰۲۳۳۲۶	۳۷	۱۰	۵	رادپوردریا	
۱۴	فرج آباد	۰۲۳۳۳۶	۲۴۵	۶۰	۲۰	محیدآباد	
دهستان بلده تچرر							
۱	بیرکلا	۰۲۳۶۵۲	۱۱۹	۹	۹	صلاح الدین کلا	
۲	توسکاتک	۰۲۳۶۵۶	۱۴۸	۱۲	۵		
۳	صلاح الدین کلا	۰۲۳۶۵۹	۲۳۳	۲۵	۲۵		
۴	علی آباد معشرخان	۰۲۳۶۶۰	۲۶۶	۵	۰		
دهستان چلندر							
۱	چلک	۰۲۳۷۹۰	۱۲۸	۱۵	۱۵		
۲	کهنه سر	۰۲۳۷۹۹	۱۱۰	۶	۶		
۳	اندورر	۰۲۳۷۸۷	۱۷۳	۲۰	۲۰		
۴	خوشکشی	۰۲۳۷۹۴	۹۵	۵	۴		
۵	هنگار	۰۲۳۸۰۰	۱۰۳	۸	۸		
دهستان حومه							
۱	شریعت آباد	۰۲۳۸۲۶	۷۴	۱۶	۱۶		

سایر	تعداد تور و تله			تعداد شناور باموتور						تعداد شناور بدون موتور		شماره ردیف آمادی		
	گرگور (تله)	پره (توراخاطای)	گوشگیر (دام)	تراول (تور کششی)	فلزی			چوبی			فایبرگلاس		چوبی	فایبرگلاس
					۵۱ تن و بیشتر	۳۰ تا ۵۰ تن	کمتر از ۳۰ تن	۵۱ تن و بیشتر	۳۰ تا ۵۰ تن	کمتر از ۳۰ تن				
۱۵	۱
.	.	۱	۲	.	.	.	۲
.	.	.	۱۵۰	۲	.	.	۳
.	.	.	۲۰۰	۴	.	.	۴
.	.	.	۶۰	۱	.	.	۵
.	.	.	۳۰۰	۳	.	.	۶
.	.	.	۲۴۰	۲	.	.	۷
.	.	.	۴۵۰	۵	.	.	۸
.	.	.	۶۰	۱	.	.	۹
.	.	.	۵	۲	.	۱۰
.	.	.	۶۰۰	۵	.	.	۱۱
۱۰	.	.	۱۰۰	۲	.	.	۱۲
۴	.	.	۱۵۰	۲	۲	۲	.	۱۳
۴۰	.	.	۵۰۰	۱۰	۱۰	۲	.	۱۴
.	.	.	۲۷۵	۴	.	.	۱۵
.	.	.	۴۲۰	۳	.	.	۱۶
.	.	.	۷۵۰	۱	.	.	۱۷
.	.	.	۱۲۰	۱	.	.	۱۸
.	.	.	۴۵۰	۴	.	.	۱۹
.	.	.	۱۲۰	۲	.	.	.	۲۰
.	.	.	۸۰۰	۵	.	.	۲۱
.	.	.	۱۵۰	۱	۱	.	۲۲
.	.	.	۲۴۰	۲	.	.	۲۳
۵	.	.	۱۷۵	۱	.	.	.	۲۴

۱- آبادیهای دارای سکنه ماهیگیر و امکانات ماهیگیری ساکنان آنها (دنیاله)

شماره ردیف آبادی	آبادی	کد آبادی	تعداد خانوار	تعداد ماهیگیر ساکن آبادی			محل زندگی ماهیگیران ساکن آبادی
				کل	عضو شرکت ماهیگیری صیادی	همین آبادی	

دهستان خیزرود کیشار

۱	امیررود	۰۳۳۸۵۴	۲۳۰	۱۰	۱۰	*	امیررود
۲	سید علی کیابله	۰۲۳۸۵۹	۱۳۹	۱	۱	*	
۳	نظام آباد	۰۲۳۸۶۸	۱۹۵	۶۰	۶۰	*	

دهستان کچرستان

۱	حمن آباد	۰۲۳۹۸۳	۱۴۲	۷	۵	*	
---	----------	--------	-----	---	---	---	--

دهستان کزودین

۱	ونوش	۰۲۴۰۱۶	۲۳۷	۱۵	۱۳	*	
---	------	--------	-----	----	----	---	--

فروتنك آبادي ناي كشور " ماهيگري "

تعداد سوز و نده					تعداد شناور ياموتور						تعداد شناور بدون موتور		شماره رديف آبادي	
سايه	گرگور (نگه)	پره (تواخاطاي)	كوشكبر (دام)	تراول (نور كشي)	فلزي			چوبي			فايبرگلاس	چسوبي		فايبرگلاس
					۵۱ تن و بيشتر	۲۰ تا ۵۰ تن	كمتر از ۲۰ تن	۵۱ تن و بيشتر	۲۰ تا ۵۰ تن	كمتر از ۲۰ تن				

.	.	.	۴۰۰	۲	.	.	۱
.	.	.	۱۰۰	۱	۱۲	.	.	۲
.	.	.	۱۸۰۰	۳	.	.	.	۳
.	.	.	۲۱۰	۳	.	.	۱
.	.	.	۷۵۰	۷	.	.	۱

۲- آبادیهای دارای لنگرگاه ماهیگیری و امکانات ماهیگیری لنگرگاه

شماره ردیف آبادی	آبادی	کد آبادی	تعداد خانوار		تعداد شناور بدون موتور
			تعمیرات	کلاس	
شهرستان امل					
دهستان املرستان					
۱	خشتسر	۰۱۵۴۸۹	۲۹۸	۱	۰
۲	اهو محله	۰۱۵۴۷۳	۱۰۹	۰	۰
۳	حرباده	۰۱۵۴۸۶	۹۱	۰	۰
دهستان آبروی شمالی					
۱	سبانه تله	۰۱۵۵۷۰	۳۷	۰	۰
۲	عزیز آباد	۰۱۵۵۸۰	۵۰	۰	۰
۳	معلم تله	۰۱۵۵۹۴	۲۸۸	۰	۰
۴	چالکسر	۰۱۵۵۶۰	۸۴	۰	۰
۵	درویش آباد	۰۱۵۵۶۴	۲۲	۰	۰
۶	هر خرو دره	۰۱۵۵۶۸	۳۳۱	۰	۰
۷	سرخ رود شرقی	۰۱۵۵۶۹	۳۴۲	۱	۰
۸	وزر امده	۰۱۵۶۰۱	۱۷۹	۱	۰
۹	شیر	۰۱۵۵۷۷	۵۴	۰	۰
۱۰	کل محله	۰۱۵۵۹۱	۱۱۶	۰	۰
دهستان هر از بهی شمالی					
۱	بیمچی	۰۱۵۶۸۵	۹۶	۰	۰
۲	دره باس	۰۱۵۶۷۱	۴۹	۰	۰
۳	رودبشت	۰۱۵۶۷۳	۱۴۴	۰	۰
۴	سبانه رودسر	۰۱۵۶۷۶	۱۱۶	۰	۰
۵	کلهور زعلی	۰۱۵۶۸۱	۱۱۴	۰	۰
۶	بیشه تله	۰۱۵۶۶۸	۳۰۱	۰	۰
۷	علمده نوبختی	۰۱۵۶۷۷	۷۴	۰	۰
شهرستان میاندو					
دهستان میاندرود					
۱	او کسر	۰۱۵۷۸۹	۴۱	۰	۰
۲	میاندو	۰۱۵۷۹۱	۶۰۰	۱	۰
۳	شهرک	۰۱۵۷۹۷	۹۱	۰	۰

تعداد تور و تله					تعداد شناور ماهیگیر						فایده گلخانه	شماره ردیف آبادی
سایر	گرگور (تله)	پره (توراحاطای)	کوشگیر (دام)	تراول (تور کشتی)	ظری			جوسی				
					۵۱ تن و بیشتر	۲۰ تا ۵۰ تن	کمتر از ۲۰ تن	۵۱ تن و بیشتر	۲۰ تا ۵۰ تن	کمتر از ۲۰ تن		
.	.	۲	۳۲۰	۸	۱
.	.	.	۱۷۰	۴	۲
.
.	.	.	۳۵۰	۶	۳
.	.	.	۳۲۵	۳	۴
.	.	۲	۱	۱	۵
.	.	۲	۶	۶	۶
.	.	۱	۸	۲	۷
.	.	۱	۲	۸
.	۹
.	۱۰
.	.	.	۳۰۰	۵	۱
.	.	.	۳۰۰	۲	۲
.	۳
.	.	.	۵۴۰	۷	۴
.	.	.	۱۰۰۰	۱	۱۰	۵
.	.	.	۲۲	۶
.	۷
.	.	.	۲۰۵	۱
.	.	.	۴۵۰	۲	۲

۲- آبادیهای دارای لنگرگاه ماهیگیری و امکانات ماهیگیری لنگرگاه (دنباله)

شماره ردف آبادی	آبادی	کد آبادی	تعداد خانوار		شماره
			تعداد شناور بدون	فایبرگلاس	
۴	عربخیل	۰۱۵۷۶۸	۲۸۶	۰	۴
۵	کاله	۰۱۵۷۶۹	۲۵۴	۰	۵
۶	میرود	۰۱۵۸۰۲	۳۳	۰	۶
۷	افر اندخته	۰۱۵۷۸۸	۹۳	۰	۷
۸	بافتیمال	۰۱۵۸۰۳	۶۵	۰	۸
دهستان وردیست					
۱	اجاکهر	۰۱۵۸۵۲	۴۰۵	۰	۱
دهستان بازار					
۱	میاندشت	۰۱۵۹۰۷	۲۰۵	۰	۱
دهستان جلال اوزکجهنزی					
۱	میردستان	۰۱۶۶۱۴	۱۹۴	۰	۱
دهستان شنج افرور					
۱	دوریکلاتمیراشی	۰۱۷۰۸۱	۲۲۵	۰	۱
۲	دلورکلا	۰۱۷۰۸۴	۱۶۷	۰	۲
شهر مشان بندر ترکمن					
دهستان جعفر بهای شمالی					
۱	قارقی	۰۱۷۳۷۱	۶۶۵	۰	۱
۲	بناور	۰۱۷۳۵۴	۲۴۱	۰	۲
۳	کتوک	۰۱۷۳۷۷	۲۳۶	۰	۳
۴	خواجهلر	۰۱۷۳۶۵	۲۰۰	۰	۴
۵	کملر	۰۱۷۳۷۹	۱۰۸	۰	۵
۶	بهبور آباد	۰۱۷۳۵۳	۲۳۲	۰	۶
۷	بیمچوبیکر	۰۱۷۳۵۹	۲۴۲	۰	۷
۸	خواجه شمس	۰۱۷۳۶۶	۵۷۵	۰	۸
۹	دهنه	۰۱۷۳۶۷	۱۶۱	۰	۹

تعداد تور و نله					تعداد شناور باموتور						فاپرکلاس	شماره ردیف آبادی
مابر	گورگور (تنه)	بره (تور/خاطی)	گوشگیر (دام)	تراول (تور/کنشی)	فزی			چوبی				
					۵۱ تن و بیشتر	۲۰ تا ۵۰ تن	کمتر از ۲۰ تن	۵۱ تن و بیشتر	۲۰ تا ۵۰ تن	کمتر از ۲۰ تن		
.	۴
۸	۵
.	.	.	۸۲۰	۱۲	۶
.	۷
.	.	.	۸۶۰	۵	۸
.	۱
.	۱
۲۰	۱
۲۰	.	.	۲	۱
.	۲
.	۳
.	۴
.	۵
.	۶
.	۷
.	۸
.	.	.	۱۵۰	۹

۲- آبادیهای دارای لشکرگاه ماهیگیری و امکانات ماهیگیری لشکرگاه (دنباله)

تعداد شناور بدون		تعداد خانوار	کد آبادی	آبادی	شماره ردیف آبادی
چوب	غایببرگلاسی				
•	•	۲۹	۰۱۷۲۲۲	قرصه	۱۰
•	•	۸۴	۰۱۷۲۲۴	قره کبله	۱۱
۲	•	۴۸	۰۱۷۲۲۰	شوماجلار	۱۲
•	•	۲۵۱	۰۱۷۲۲۴	چاره لی	۱۳
•	•	۲۵۹	۰۱۷۲۲۳	چاپاقلی	۱۴
•	•	۶۸	۰۱۷۲۲۹	سید امیناد	۱۵
•	•	۶۲	۰۱۷۲۸۱	گمیشلی	۱۶
دهستان جمعه ربانی چتروسی					
•	•	۲۰۹	۰۱۷۴۲۰	اقور اده	۱
•	•	۲۲۸	۰۱۷۴۲۶	قره سو	۲
•	•	۱۴	۰۱۷۴۲۹	یموت	۳
•	•	۴۳	۰۱۷۴۲۱	اورگت حاجی	۴
•	•	۴۰۷	۰۱۷۴۲۴	سیچو آل	۵
•	•	۱۹۰	۰۱۷۴۲۸	شیاز امیناد	۶
•	•	۳۶۱	۰۱۷۴۲۷	قره قاشلی	۷
شهرستان سرحدر					
دهستان پتیز آره					
•	•	۱۸۴	۰۱۷۴۶۸	کلاک	۱
•	•	۳۲۱	۰۱۷۴۶۶	مقدم ارمده	۲
۲	•	۱۲۱	۰۱۷۴۷۰	پهاسند	۳
•	•	۷۶	۰۱۷۴۷۵	شازه امیناد سارو	۴
•	•	۳۴۰	۰۱۷۴۷۰	رکاووت	۵
دهستان گره دانان					
•	•	۲۷۹	۰۱۷۵۲۲	پروکه	۱
•	۱	۳۰۱	۰۱۷۵۲۱	شیلانگور هر مباران	۲
۱	•	۱۰۹۶	۰۱۷۵۲۸	ز انهرز	۳
•	•	۳۲۲	۰۱۷۵۲۲	امیر امیناد	۴
۱	•	۲۵۱	۰۱۷۵۲۰	زینتوند	۵
•	•	۴۱۶	۰۱۷۵۲۶	حصین امیناد	۶
•	•	۸۲	۰۱۷۵۴۰	لله مرز	۷
•	•	۳۲۹	۰۱۷۵۲۳	قره تپه	۸
•	•	۲۲۷	۰۱۷۵۲۵	تروچن	۹

شماره	تعداد تور و تنه				تعداد شناور با موتور						فامبرگلاس	شماره ردیف آبادی	
	گرگور (تنه)	پره (تور یا حاطای)	گوشگیر (م)	تراول (تیر کشی)	طلزی			چوبی					
					۵۱ تن و بیشتر	۲۰ تا ۵۰ تن	کمتر از ۲۰ تن	۵۱ تن و بیشتر	۲۰ تا ۵۰ تن	کمتر از ۲۰ تن			
.	۱۰
.	۱۱
.	.	۲	۲۰۸۰	۲۲	.	.	۱۲
.	.	.	۲۲۰۰	۲۳	.	.	۱۳
.	.	.	۷۰۰	۵۰	.	.	۱۴
.	.	.	۲۴۰۰	۳۰	.	.	۱۵
.	۱۶
.	۱۷
.	.	.	۱۲۰۰	۴۰	.	.	۱۸
.	۱۹
.	۲۰
.	۲۱
.	۲۲
.	۲۳
.	۲۴
.	۲۵
.	۲۶
.	۲۷
.	۲۸
.	۲۹
.	۳۰
۴	.	.	۲	۲	.	.	۳۱
.	۳۲
.	۳۳
.	۳۴
.	۳۵
.	۳۶
.	.	.	۲۰۰	۲	.	۳۷
.	.	.	۴۶۰۰	۲۲	.	۳۸
.	.	.	۱۰۰۰	۲۰	.	۳۹
۶۰	۴۰
۷	۳	.	.	۴۱
۱۵	۴۲
.	۴۳
.	۴۴
.	۴۵
.	۴۶
.	۴۷
.	۴۸
.	۴۹
.	۵۰

۲- آبادیهای دارای لنگرگاه ماهگیری و امکانات ماهگیری لنگرگاه (دنباله)

شماره ردیف آبادی	آبادی	کد آبادی	تعداد خانوار	تعداد شناور بندو	
				ظاهری	کلاس
۱۰	زیر و ان	۰۱۷۵۲۹	۵۲۲	.	.
۱۱	سودر آباد	۰۱۷۵۳۸	۳۵۵	.	.
دهستان میانکاله					
۱	چهار کومه میانکاله	۰۱۷۷۸۷	۱	.	.
۲	ده کومه میانکاله	۰۱۷۷۸۸	.	۱	.
۳	شورکت و شوش ماهگیر ان پاسند	۰۱۷۷۸۹	۱	.	۱
۴	شیرلاش امیر آباد	۰۱۷۷۹۰	۱	.	.
۵	سید شاه تازه آباد	۰۱۷۷۹۱	۳	.	.
۶	سرد شاه میانکاله	۰۱۷۷۹۲	.	.	.
۷	بوعقرو بیلهکله	۰۱۷۸۲۵	۸۲	.	.
۸	بوعقرو بیلهکله سوز	۰۱۷۸۲۸	۱۵	.	.
شهرستان تنکابن					
دهستان خرم آباد					
۱	میادینتار	۰۱۷۹۶۸	۶۹	.	.
۲	تیل پورده سر	۰۱۷۹۶۹	۸۸	.	.
۳	میر شمس الدین کله	۰۱۸۰۲۸	۶۳۲	.	.
۴	ولی آباد	۰۱۸۰۳۰	۳۶۵	.	.
دهستان زواره					
۱	الکله	۰۱۸۱۱۶	۱۲۱	.	.
۲	پلهکله	۰۱۸۱۱۷	۱۲۹	۱	.
۳	رودمشک	۰۱۸۱۱۸	۲۸	.	.
دهستان کلار آباد					
۱	سیرج	۰۱۸۳۰۶	۱۱۴	.	.
۲	تازه آبادیکل	۰۱۸۳۱۰	۳۵۷	.	.
دهستان کلجان قشلاقی					
۱	کریم آباد	۰۱۸۳۹۹	۸	.	.
۲	رمج کله	۰۱۸۳۹۸	۱۷	.	.
۳	کچانک	۰۱۸۳۹۵	۳۶	.	.

شماره ردیف آبادی	فابریکلاس	تعداد شناور باموتور						تعداد تور و نله				
		چوبی			فلزی			نراول (تجهز کنشی)	گوشگیر (ماد)	پره (توراجاطعای)	گرگور (نله)	سایر
		کمتر از ۲۰ تن	۲۰ تا ۵۰ تن	بیشتر از ۵۱ تن	کمتر از ۲۰ تن	۲۰ تا ۵۰ تن	بیشتر از ۵۱ تن					
۱۰
۱۱
۱	۵	۲۵۰۰
۲	۲	۱	.	.	.
۳	۲	۱	.	.	.
۴	۱۲	۴۹۰۰
۵	۷	۳۵۰۰
۶	۱۰	۴۵۰۰
۷
۸
۱
۲	۴	۳۰۰
۳
۴	۹	۶۶۵
۱	۲
۲	۲	۱۸۰
۳	۲	۳۰
۱
۲	۳	۳۵۰
۱	۷	۶۸۰
۲
۳

۲- آبادیهای دارای لنگرگاه ماهیگیری و امکانات ماهیگیری لنگرگاه (دنباله)

شماره ردیف آبادی	آبادی	کد آبادی	تعداد خانوار		تعداد شناور بدون موتور
			فایبرگلاس	چوب	
۴	زباهر	۰۱۸۴۱۱	۱۲۵	۰	۰
۵	شاهروزکله	۰۱۸۴۸۳	۲۲	۰	۰
۶	در اشکدوتی	۰۱۸۴۹۹	۱۴۰	۰	۰
۷	و اچک	۰۱۸۴۹۱	۲۲۹	۰	۱
۸	پهانشین شورو	۰۱۸۴۹۰	۳۳۲	۰	۱
دهستان لنگرگاه					
۱	امیرچین	۰۱۸۵۲۰	۲۸۶	۰	۰
شهرستان امیر					
دهستان امیر					
۱	سفیدتمشک	۰۱۸۸۲۴	۱۱۹	۰	۸
۲	بصلکوه	۰۱۸۷۷۸	۸۵	۰	۰
۳	چالگرورد	۰۱۸۸۰۰	۱۲۱	۰	۰
شهرستان ساری					
دهستان رودپی					
۱	قاجار ذیل	۰۱۹۶۵۲	۲۸۶	۱	۰
۲	گرچسپول	۰۱۹۶۵۵	۵۶	۰	۰
۳	خزر آباد	۰۱۹۶۳۹	۵۵۸	۱	۱
۴	سوته	۰۱۹۶۴۵	۲۵۲	۰	۱۸
۵	جمید آباد	۰۱۹۶۳۸	۲۵۶	۰	۰
۶	طوقدار	۰۱۹۶۴۹	۱۱۱	۰	۱
۷	میانمندی کش	۰۱۹۶۵۱	۲۲۲	۰	۰
دهستان میانمندی رود					
۱	پرتبه چوله پاشین	۰۱۹۸۷۲	۱۸۹	۰	۲۵
۲	ولوجا	۰۱۹۹۱۹	۵۱۴	۰	۰
۳	عباس آباد	۰۱۹۸۹۶	۱۸۶	۰	۰

تعداد تور و تنه					تعداد شناور با موتور						فایبرگلاس	شماره ردیف آبادی
سایر	گرگود (تنه)	پره (تور/حاطاعای)	کوشگیر (دام)	تراول (تور) (کشش)	فلزی			چوب				
					کمتر از ۲۰ تن	۲۰ تا ۵۰ تن	۵۱ تن و بیشتر	کمتر از ۲۰ تن	۲۰ تا ۵۰ تن	۵۱ تن و بیشتر		
.	.	.	۳۳۵	۶	۴
.	۵
.	۶
.	.	.	۲۳۰	۴	۲	۷
.	.	.	۲۵۰	۸	۸
۵۰	.	.	۹۰	۱	۱
.	.	.	۲۰۰	۹	.	۱
.	.	.	۱۱۰۰	۶	۲
.	.	۱	۵۰۰	۵	.	۱
.	.	۲	۲۵۸۰	۵۴	۲
۵۰	.	.	۷۲	۳
.	.	۱	۸۰۰	۲۲	۵
.	۶
.	۷
۲۹	.	.	۱۰۵۰	۳۵	۱
۵	۲

۲- آبادیهای دارای لنگرگاه ماهیگیری و امکانات ماهیگیری لنگرگاه (دنباله)

شماره ردهی آبادی	آبادی	کد آبادی	تعداد خانوار	تعداد شناور بدون موتور	
				فایبرگلاس	چوبی

شهرستان مازندران

دهستان کبیلخواران

۱	ازن آباد	۰۲۰۸۸۵	۱۲۶	۰	۰
۲	اشبارهر	۰۲۰۸۹۱	۳۰	۱	۰
۳	شیرلاتشچینگرود	۰۲۰۹۳۴	۱	۰	۰
۴	علی کلا	۰۲۰۹۴۰	۱۲	۰	۰
۵	کردون	۰۲۰۹۴۴	۵۷	۰	۰
۶	کندفت	۰۲۰۹۵۰	۴۸	۰	۰
۷	فیروزخوار	۰۲۰۹۵۲	۷۲	۰	۰
۸	عبان ملک	۰۲۰۹۶۱	۵۶	۰	۰
۹	شفت چال	۰۲۰۹۶۵	۲۱	۰	۰
۱۰	امامزاده محمود	۰۲۰۸۸۹	۲۵	۰	۰
۱۱	لاریم	۰۲۰۹۵۲	۶۸۴	۰	۰
۱۲	کوهی خیل	۰۲۰۹۴۶	۲۸۷	۰	۰
۱۳	ایز خیل	۰۲۰۸۹۲	۷۸	۰	۰
۱۴	خورده لاریم	۰۲۰۹۱۶	۲۳	۰	۰
۱۵	ملن آباد	۰۲۰۹۳۹	۴۳	۰	۰
۱۶	مکتب آباد میلا	۰۲۰۹۵۸	۹۵	۰	۰
۱۷	عروس گتی	۰۲۰۹۳۸	۱۶	۰	۰
۱۸	لاریمدنه	۰۲۰۹۵۴	۳۱	۱	۰
۱۹	درکاسر	۰۲۰۹۱۷	۵۵	۰	۰

شهرستان کردکوی

دهستان اندران

۱	دهشت تپکه	۰۲۱۱۵۲	۲۱۸	۰	۰
---	-----------	--------	-----	---	---

شهرستان نور

دهستان ناملکنار

۱	رحیم رود	۰۲۳۲۰۶	۳۹۶	۱	۰
۲	ایز ده میلا	۰۲۳۱۹۹	۳۵۰	۱	۰
۳	ایز ده پابین	۰۲۳۲۰۰	۴۱۹	۰	۰

۲. آبادیهای دارای لنگرگاه ماهگیری و امکانات ماهگیری لنگرگاه (دنباله)

شماره ردیف آبادی	آبادی	کد آبادی	تعداد خانوار	تعداد شناور بدون موتور	
				فایبرگلاس	چوبی
دهستان توشهر					
دهستان کلارستان					
۱	امینگرگلا	۰۲۲۲۰۵	۶۹	•	•
۲	صعده	۰۲۲۲۴۵	۱۰۳	•	•
۳	کیماتلا	۰۲۲۲۴۰	۸۵	•	•
۴	نورسور	۰۲۲۲۵۰	۱۵۹	•	•
۵	اصغرورد	۰۲۲۳۰۴	۱۴۹	•	•
۶	دوچمان	۰۲۲۲۲۰	۸۸	۱	•
۷	مردابرو	۰۲۲۲۲۵	۱۲۰	•	•
۸	چرود	۰۲۲۲۵۱	۲۵۱	•	•
۹	عباسگرگلا	۰۲۲۲۲۲	۸۷	•	•
۱۰	بورسور	۰۲۲۲۰۸	۱۴۲	•	•
۱۱	ایرین سفلی	۰۲۲۲۰۶	۸۵	•	•
۱۲	رادبودریا	۰۲۲۲۲۱	۱۳۶	•	•
۱۳	مدیر آباد	۰۲۲۲۲۶	۲۷	•	•
۱۴	فروغ آباد	۰۲۲۲۲۲	۲۴۵	•	•
دهستان بلده کجور					
۱	بیرگلا	۰۲۲۶۵۲	۱۱۹	•	•
۲	توسکاتک	۰۲۲۶۵۶	۱۴۸	•	•
۳	صلاح الدین گلا	۰۲۲۶۵۹	۲۲۲	•	•
۴	علی آباد عسگرخان	۰۲۲۶۶۰	۲۶۶	•	•
دهستان چالندر					
۱	بازنگ	۰۲۲۷۹۰	۱۲۸	•	•
۲	کهنه سرا	۰۲۲۷۹۶	۱۱۰	•	•
۳	اندروز	۰۲۲۷۸۷	۲۷۲	•	•
۴	حوض کشی	۰۲۲۷۹۴	۹۵	۱	•
۵	ملنگار	۰۲۲۸۰۰	۲۰۳	•	•
دهستان حومه					
۱	شهرستان آباد	۰۲۲۸۲۶	۷۴	•	•

۲- آلودیهای دارای لنگرگاه ماهیگیری و امکانات ماهیگیری لنگرگاه (دنباله)

تعداد شناور بدون موتور		تعداد خاسوار	کد آبادی	آبادی	شماره ردیف آبادی
چوبی	فایبرگلاس				

دهستان قهر رودکنار

•	-	۲۴۰	۰۲۳۸۵۴	امیر رود	۱
•	•	۱۲۹	۰۲۳۸۵۶	سیدعینی کرباسلطان	۲
•	•	۱۹۵	۰۲۳۸۶۸	شاهام آباد	۳

دهستان کجورستان

•	•	۱۴۲	۰۲۳۹۸۳	حصن آباد	۱
---	---	-----	--------	----------	---

دهستان کلبه رودپی

•	•	۲۲۷	۰۲۴۰۱۶	وتوش	۱
---	---	-----	--------	------	---

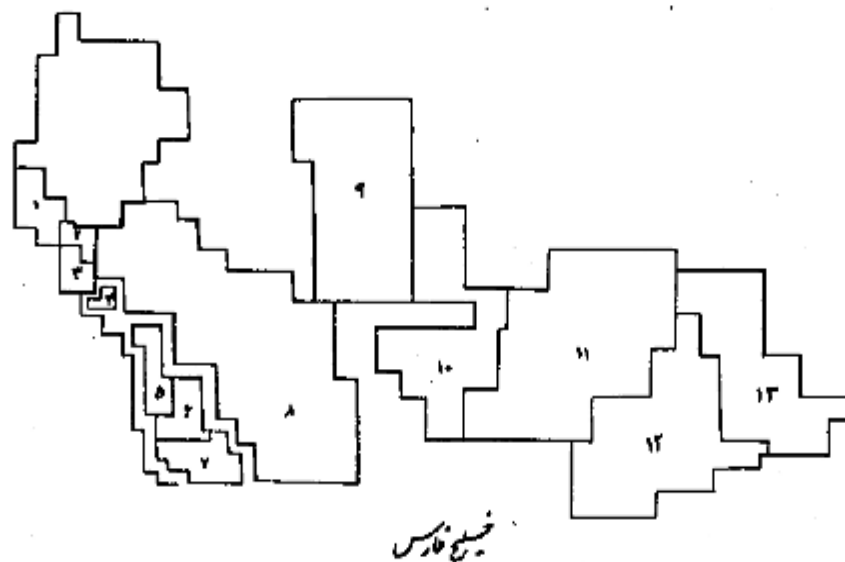
فرهنگ آبادیهای کشور "ماشگیری"

تعداد تور و تله				تعداد شاور باموتسور						فایبر گلاس	شماره ودیع آبادی
سایر	مورگود (تله)	پره (تورا حاضای)	گوشگیر (دام)	فلزی			چوبی				
				۵۱ تن و بیشتر	۳۰ تا ۵۰ تن	کمتر از ۲۰ تن	۵۱ تن و بیشتر	۲۰ تا ۵۰ تن	کمتر از ۲۰ تن		

•	•	•	۴۰۰	•	•	•	•	•	•	•	۳	۱
•	•	•	۱۸۰۰	•	•	•	•	•	•	•	۱۲	۲
•	•	•	۲۱۰	•	•	•	•	•	•	•	۳	۱
•	•	•	۲۵۰	•	•	•	•	•	•	•	۷	

استان خوزستان

فردار و تقسیمات دهستانهای ساحلی استان خوزستان

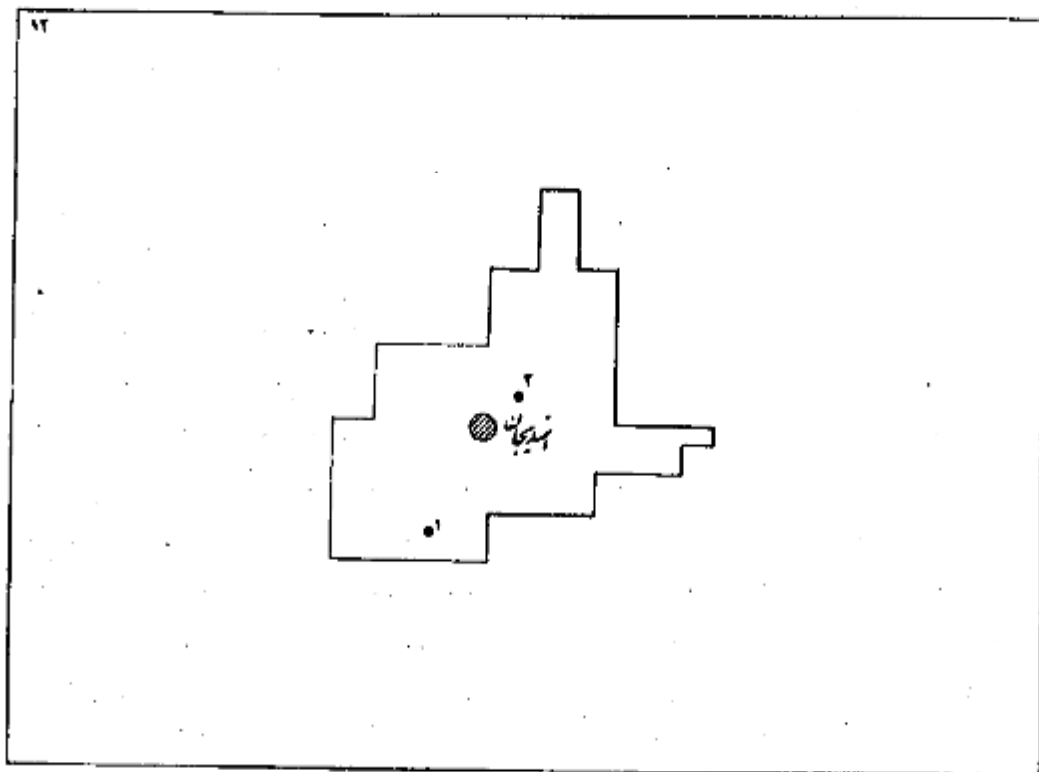
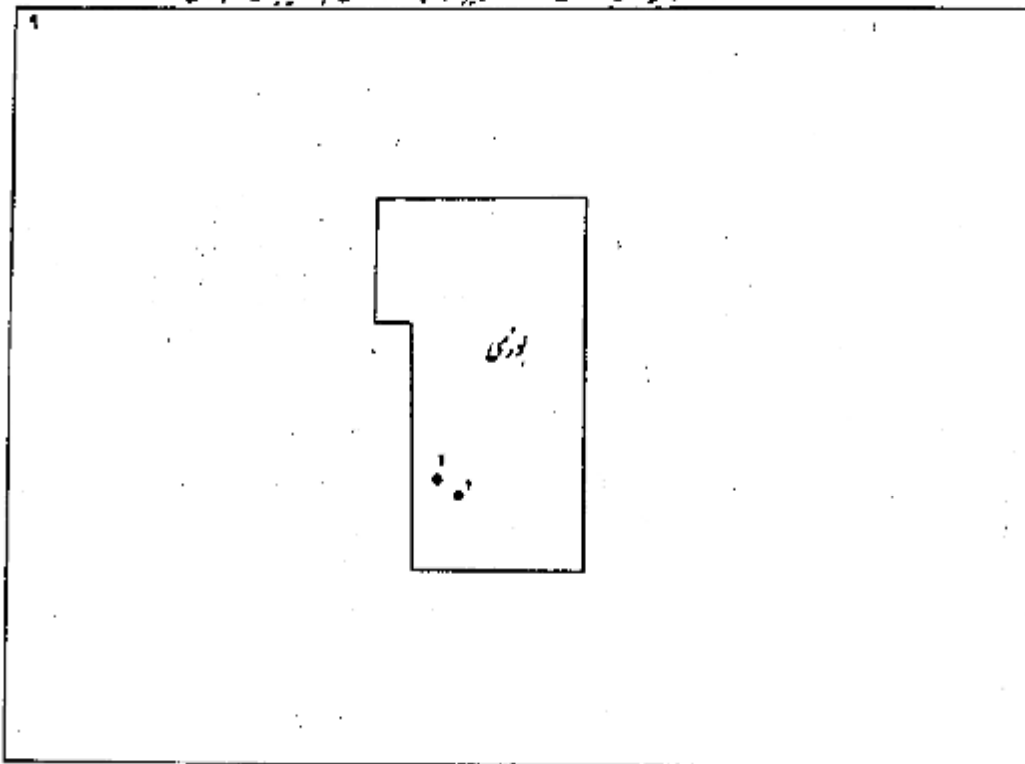


خليج فارس

دهستانهای ساحلی فاقد آبادی دارای سکونتگاه

- | | | | |
|---|------------------|----|--------------|
| ۱ | نهر ارس | ۷ | سور و نوآباد |
| ۲ | مهره (پرومیسینا) | ۸ | سین |
| ۳ | زیاده | ۹ | بزرگمهر |
| ۴ | چغندر | ۱۰ | چغندر |
| ۵ | چغندر | ۱۱ | صفا |
| ۶ | صفا | ۱۲ | صفا |

نقشه موقعیت آلودگی‌های دارای سکون با بجز در دهستان‌های سنندجان و بوزی



الف - دهستانهای دارای سکنه ماهیگیر و امکانات ماهیگیری ساکنان آنها

نوع	نوع	نوع	تعداد ماهیگیر		آبادیهای دارای ماهیگیر		کل آبادیها		دهستان	نوع
			کل	عضو شرکت تعاونی صیادی	کل	تعداد آبادی	تعداد خانوار	تعداد آبادی		
۷۵	•	۳۵۴	۲۰۸۹	۱۸۷۳۷	۹۱	۱۶۶۷۰۷	۵۲۸۵	استان خوزستان	۱
۱۲	•	۱۵	۴۹۳	۱۰۰۶۰	۳۱	۴۰۳۷۷	۶۴۹	شهرستان اهواز	۲
۱۲	•	۱۵	۴۹۳	۱۰۰۶۰	۳۱	۴۰۳۷۷	۶۴۹	بخش مرکزی	۳
۱۲	•	۱۵	۲۲۵	۱۸۲۴	۱۶	۲۶۱۲	۱۰۲	دهستان اسماعیلیه	۴
۸	•	•	۲۶	۵۰۶۶	۴	۶۱۴	۱۲۶	دهستان باری	۵
۴	•	•	۵	۱۷۸	۲	۴۰۰۲	۸۷	دهستان عشاقچه	۶
۴۵	•	•	۱۱۰	۶۶۸	۲	۶۰۷۶	۷۲	دهستان کریمت	۷
۹	•	•	۲۴	۳۶۵	۵	۵۸۴۹	۱۳۰	دهستان میاناب	۸
۳۳	•	•	۲۰۲	۲۰۰۹	۲	۷۳۳۳	۸۸	دهستان نهر هاشم	۹
۴۴	•	۳۱۹	۵۹۲	۲۷۴۸	۱۰	۱۳۴۴۰	۲۴۱	شهرستان بندرماهشهر	۱۰
۴۴	•	۲۰۱	۵۵۶	۲۶۴۱	۷	۳۴۸۴	۹۱	بخش مرکزی	۱۱
۴۴	•	۲۰۱	۵۵۶	۲۶۴۱	۷	۳۴۸۴	۹۱	دهستان حومه	۱۲
•	•	۱۸	۳۶	۱۰۷	۲	۴۴۶۵	۱۱۲	بخش بندرجهان	۱۳
•	•	•	۴	۵۰	۱	۲۰۱۲	۳۳	دهستان اسیاب	۱۴
•	•	۱۸	۲۲	۵۷	۲	۶۷۳	۲۶	دهستان بندرجهان	۱۵
•	•	•	۵	۱۲	۱	۹۷۰۵	۲۵۲	شهرستان بهبهان	۱۶
•	•	•	۵	۱۲	۱	۶۸۶۰	۱۸۹	بخش مرکزی	۱۷
•	•	•	۵	۱۲	۱	۲۰۷۲	۱۰۱	دهستان حومه	۱۸
•	•	•	۶	۳۵	۲	۳۵۸۶۳	۸۲۹	شهرستان دزفول	۱۹
•	•	•	۶	۳۵	۲	۳۳۶۱	۵۴۶	بخش سردشت	۲۰
•	•	•	۶	۳۵	۲	۳۷۷	۵۶	دهستان دهن	۲۱
۲۶	•	۱۰	۱۷۲	۱۸۱۰	۱۴	۵۷۷۰	۲۱۰	شهرستان دشت آزادگان	۲۲
۸	•	•	۱۵	۲۰	۱	۲۰	۴۴	بخش بیستان	۲۳
۸	•	•	۱۵	۲۰	۱	۲۰	۴۴	دهستان بیستان	۲۴
۱۸	•	۱۰	۱۵۹	۱۷۹۰	۱۳	۵۰۵۴	۷۳	بخش مرکزی	۲۵
۱۸	•	۱۰	۱۵۹	۱۷۹۰	۱۳	۵۰۵۴	۷۳	دهستان حومه	۲۶
۳	•	•	۳	۱۶	۲	۱۴۲۶۶	۴۵۷	شهرستان رامهرمز	۲۷
۳	•	•	۲	۱۱	۱	۳۷۶۶	۱۶۰	بخش رامشیر	۲۸
۲	•	•	۲	۱۱	۱	۲۶۴۳	۹۵	دهستان ازاده - عبداللهیه	۲۹
۱	•	•	۱	۵	۱	۱۰۴۷۰	۲۹۷	بخش مرکزی	۳۰
۱	•	•	۱	۵	۱	۱۶۵۴	۴۹	دهستان شهریار	۳۱
۹۰	•	•	۸۰۶	۲۹۰۱	۲۰	۷۷۰۳	۱۷۰	شهرستان شادگان	۳۲
۱۰	•	•	۸۰۶	۲۹۰۱	۲۰	۷۷۰۳	۱۷۰	بخش مرکزی	۳۳
۱۰	•	•	۲۲	۳۳۵	۴	۹۸۴	۱۸	دهستان ایثار	۳۴
۳۳	•	•	۳۰۲	۵۲۸	۱۱	۱۳۴۱	۴۸	دهستان بردان - امام الصخر	۳۵

شماره خط	تعداد شور و نلده					تعداد شناور با موتور					فابریکلین	
	سایر	گرگور (نلده)	برد (شور احاطهای)	گوشگیر (دام)	تراول (شور کشتی)	فابری			چوبی			
						از ۵۱ تن و بیشتر	۲۰ تا ۵۰ تن	کمتر از ۲۰ تن	از ۵۱ تن و بیشتر	کمتر از ۲۰ تن		
۲۴۰۸	۴۹	۳۱	۵۰۲	۱۶	.	۱	۲۰۴	.	۶۱	۵۷۹	۶	۱
۷۲۹	۱	.	۲۲۷	.	.	.	۱۳۲	.	.	۱۸۳	۳	۲
۷۲۹	۱	.	۲۲۷	.	.	.	۱۳۲	.	.	۱۸۳	۳	۳
۲۳۱	.	.	۴	.	.	.	۱۱	.	.	۹۳	۳	۴
۴۳	.	.	۱۸	.	.	.	۸	.	.	۱۳	.	۵
۱۰	۱	.	۵	۱۰	.	۷
۱۶۰	۱۷	.	۸
۲۰	۱۲	.	.	۵۰	.	۹
۲۵۵	.	.	۲۰۰	.	.	.	۱۰۰
۱۲۰۱	۳۰	۱۵	۲۷۰	۱۶	۵۳	۲۶	۲	۱۰
۱۲۸۲	.	۱۵	۲۷۰	۱۲	۴۶	۲۰	.	۱۱
۱۲۸۲	.	۱۵	۲۷۰	۱۲	۴۹	۲۰	.	۱۲
۱۸	۲۰	.	.	۴	۴	۶	۲	۱۳
۱۲	.	.	.	۴	۴	.	۱۴
۶	۳۰	.	.	۴	۴	۲	۲	۱۵
۵	۱۶
۵	۱۷
۵	۱۸
۸	.	.	۵	۲	۱	۱۹
۸	.	.	۵	۲	۱	۲۰
۸	.	.	۵	۲	۱	۲۱
۴۱۵	۱۸	۶	.	.	.	۱	۷۲	.	۸	۷۲	.	۲۲
۳۰	۷	.	۲۳
۳۰	۷	.	۲۴
۳۸۵	۱۸	۶	.	.	.	۱	۷۲	.	۸	۶۶	.	۲۵
۳۸۵	۱۸	۶	.	.	.	۱	۷۲	.	۸	۶۶	.	۲۶
۵	۲۷
۴	۲۸
۴	۲۹
۱	۳۰
۱	۳۱
۹۲۵	.	۱۰	۱۸۱	.	۳۲
۹۲۵	.	۱۰	۱۸۱	.	۳۳
۲۲	۳۴
۳۰۵	.	۹	۳۵

الف دهستانهای دارای سکنه ماهیگیر و امکانات ماهیگیری ساکنان آنها (دنباله)

نماره سطر	دهستان	کل آبادیها		آبادیهای دارای ماهیگیر		تعداد ماهیگیر		تعداد ششاور بدون موتور
		تعداد آبادی	تعداد خانوار	تعداد آبادی	تعداد خانوار	کل	عضو شرکت تعاونی سیادی	
۳۶	دهستان بوزی	۵۵	۱۶۹۲	۳	۱۲۱	۹	.	۸
۳۷	دهستان خشاره	۴۹	۲۷۸۲	۱۳	۱۹۱۷	۴۲۲	.	۱۷۹
۳۸	شهرستان مسجد سلیمان	۱۰۳۰	۱۱۴۳۱	۱	۱۵۵	۱۰	۱۰	.
۳۹	بخش اندیکا	۷۲۳	۷۶۶۷	۱	۱۵۵	۱۰	۱۰	.
۴۰	دهستان اندیکا	۴۴۶	۴۶۳۴	۱	۱۵۵	۱۰	۱۰	.

تعداد تور و تله					تعداد شناور با موتور						شماره سطر		
ل.بر	گرمور (تله)	بره (تور احاطه‌ای)	گوشگیر (دام)	تراول (تله) (کنسی)	فلزی			چوبی				فایبرگلاس	
					۵۱ تن و بیشتر	۲۵ تا ۵۰ تن	کتر از ۲۰ تن	۵۱ تن و بیشتر	۲۵ تا ۵۰ تن	کتر از ۲۰ تن			
۱۰	.	۱	۳	.	۳۶
۵۸۲	۱۸۳	.	۳۷
۲۰	۱۴	.	۳۸
۲۰	۱۴	.	۳۹
۲۰	۱۴	.	۴۰

ب - دهستانهای دارای لنگرگاه ماهیگیری و امکانات ماهیگیری لنگرگاهها

شماره سطر	دهستان	تعداد آبادی		تعداد شناور بدون موتور	
		کل	دارای لنگرگاه ماهیگیری	فایبر گلاس	چوبی
۱	استان خوزستان	۵۲۸۵	۶۵	۰	۲۸۴
۲	شهرستان اهواز	۶۴۹	۲۲	۰	۱۰۵
۳	بخش مرکزی	۶۴۹	۲۲	۰	۱۰۵
۴	دهستان اسماعیلیه	۱۰۲	۱۵	۰	۱۳
۵	دهستان بیابان	۱۲۶	۲	۰	۶
۶	دهستان عتبات	۸۷	۲	۰	۴
۷	دهستان کریتک	۷۲	۲	۰	۴۰
۸	دهستان میان آب	۱۳۰	۴	۰	۹
۹	دهستان نهر هاشم	۸۸	۲	۰	۲۳
۱۰	شهرستان بندرماهشهر	۲۱۱	۶	۰	۴۴
۱۱	بخش مرکزی	۹۱	۶	۰	۴۴
۱۲	دهستان حومه	۷۱	۶	۰	۴۴
۱۳	شهرستان بهبهان	۲۵۲	۱	۰	۰
۱۴	بخش مرکزی	۱۸۹	۱	۰	۰
۱۵	دهستان حومه	۱۰۱	۱	۰	۰
۱۶	شهرستان دزفول	۸۲۹	۱	۰	۰
۱۷	بخش سردشت	۵۴۶	۱	۰	۰
۱۸	دهستان شفی	۵۶	۱	۰	۰
۱۹	شهرستان دشت آزادگان	۲۱۰	۱۱	۰	۲۳
۲۰	بخش مرکزی	۷۳	۱۱	۰	۲۶
۲۱	دهستان حومه	۷۳	۱۱	۰	۲۶
۲۲	شهرستان رامهرمز	۴۵۷	۱	۰	۱
۲۳	بخش مرکزی	۲۹۷	۱	۰	۱
۲۴	دهستان شکرپلای	۴۹	۱	۰	۱
۲۵	شهرستان شادگان	۱۷۰	۱۸	۰	۲۰۸
۲۶	بخش مرکزی	۱۷۰	۱۸	۰	۲۰۸
۲۷	دهستان ابشار	۱۸	۳	۰	۱۰
۲۸	دهستان بردان - ام الصخر	۴۸	۱۰	۰	۹۳
۲۹	دهستان بوزی	۵۵	۲	۰	۸
۳۰	دهستان خنکافره	۴۹	۳	۰	۹۷

شماره سنگ	تعداد شاور با موتور					تعداد نور و لکه			فابریکلاص			
	فلزی			چوبی		تراول (تور کتی)	گوشگیر (دام)	بره (تور احاطه‌ای)			گرگور (تله)	سایر
	کمتر از ۲۰ تن	۲۰ تا ۵۰ تن	۵۱ تن و بیشتر	کمتر از ۲۰ تن	۲۰ تا ۵۰ تن							
۱۸۹۹	۱۹	۲۱	۲۲۰	۲	۰	۱	۲۰۴	۰	۲۰	۴۷۴	۶	۱
۲۰۱	۱	۰	۲۱۵	۰	۰	۰	۱۲۲	۰	۰	۱۷۰	۳	۲
۲۰۱	۱	۰	۲۱۵	۰	۰	۰	۱۲۲	۰	۰	۱۷۰	۳	۳
۲۲۵	۰	۰	۴	۰	۰	۰	۱۱	۰	۰	۹۰	۳	۴
۲۱	۰	۰	۶	۰	۰	۰	۸	۰	۰	۲	۰	۵
۱۰	۱	۰	۰	۰	۰	۰	۰	۰	۰	۰	۰	۶
۱۶۰	۰	۰	۵	۰	۰	۰	۰	۰	۰	۱۰	۰	۷
۲۰	۰	۰	۰	۰	۰	۰	۱۲	۰	۰	۱۷	۰	۸
۲۵۵	۰	۰	۲۰۰	۰	۰	۰	۱۰۰	۰	۰	۵۰	۰	۹
۸۲	۰	۱۵	۰	۲	۰	۰	۰	۰	۲۲	۲۰	۰	۱۰
۸۲	۰	۱۵	۰	۲	۰	۰	۰	۰	۲۲	۲۰	۰	۱۱
۸۲	۰	۱۵	۰	۲	۰	۰	۰	۰	۲۲	۲۰	۰	۱۲
۵	۰	۰	۰	۰	۰	۰	۰	۰	۰	۰	۰	۱۳
۵	۰	۰	۰	۰	۰	۰	۰	۰	۰	۰	۰	۱۴
۵	۰	۰	۰	۰	۰	۰	۰	۰	۰	۰	۰	۱۵
۸	۰	۰	۵	۰	۰	۰	۰	۰	۰	۲	۱	۱۶
۸	۰	۰	۵	۰	۰	۰	۰	۰	۰	۲	۱	۱۷
۸	۰	۰	۵	۰	۰	۰	۰	۰	۰	۲	۱	۱۸
۴۲۱	۱۸	۶	۰	۰	۰	۱	۷۲	۰	۸	۷۵	۲	۱۹
۴۲۱	۱۸	۶	۰	۰	۰	۱	۷۲	۰	۸	۷۵	۲	۲۰
۴۲۱	۱۸	۶	۰	۰	۰	۱	۷۲	۰	۸	۷۵	۲	۲۱
۱	۰	۰	۰	۰	۰	۰	۰	۰	۰	۰	۰	۲۲
۱	۰	۰	۰	۰	۰	۰	۰	۰	۰	۰	۰	۲۳
۱	۰	۰	۰	۰	۰	۰	۰	۰	۰	۰	۰	۲۴
۶۸۰	۰	۱۰	۰	۰	۰	۰	۰	۰	۰	۲۰۷	۰	۲۵
۶۸۰	۰	۱۰	۰	۰	۰	۰	۰	۰	۰	۲۰۷	۰	۲۶
۲۰	۰	۰	۰	۰	۰	۰	۰	۰	۰	۰	۰	۲۷
۲۰۵	۰	۹	۰	۰	۰	۰	۰	۰	۰	۹۵	۰	۲۸
۱۰	۰	۱	۰	۰	۰	۰	۰	۰	۰	۲	۰	۲۹
۲۴۵	۰	۰	۰	۰	۰	۰	۰	۰	۰	۱۰۹	۰	۳۰

ب - تعداد آبادیهای دارای هر یک از انواع تاسیسات و تسهیلات حیادی در هر دهستان

صنایع ماهگیری				تعمیرگاه تور و تله ماهگیری	تعمیرگاه شناور موتوری	شرکت تعاونی حیادی	دهستان
ساخت قایق غیرموتوری	ساخت قایق موتوری	لنج سازی	تور باغی و ساخت تله				
۱۱	۴	۰	۹	۱۴	۱۵	۱	دهستان خوزستان
۵	۲	۰	۰	۶	۵	۰	شهرستان اهواز
۵	۲	۰	۰	۶	۵	۰	بخش مرکزی
۲	۰	۰	۰	۳	۲	۰	دهستان اسماعیلیه
۱	۰	۰	۰	۰	۱	۰	دهستان بیابان
۰	۰	۰	۰	۱	۰	۰	دهستان کریت
۱	۱	۰	۰	۱	۱	۰	دهستان میان آب
۱	۱	۰	۰	۱	۱	۰	دهستان نورهان
۰	۰	۰	۰	۰	۱	۰	شهرستان ایذه
۰	۰	۰	۰	۰	۱	۰	بخش مرکزی
۰	۰	۰	۰	۰	۱	۰	دهستان حومه
۰	۰	۰	۰	۱	۰	۱	شهرستان بندرماهشهر
۰	۰	۰	۰	۰	۰	۱	بخش مرکزی
۰	۰	۰	۰	۰	۰	۱	دهستان حومه
۰	۰	۰	۰	۱	۰	۰	بخش هندوچان
۰	۰	۰	۰	۱	۰	۰	دهستان هندوچان
۰	۰	۰	۰	۰	۴	۰	شهرستان بهبهان
۰	۰	۰	۰	۰	۱	۰	بخش اتاجاری
۰	۰	۰	۰	۰	۱	۰	دهستان اتاجاری
۰	۰	۰	۰	۰	۳	۰	بخش مرکزی
۰	۰	۰	۰	۰	۳	۰	دهستان حومه
۱	۱	۰	۲	۲	۱	۰	شهرستان دشتبازادگان
۱	۱	۰	۲	۲	۱	۰	بخش مرکزی
۱	۱	۰	۲	۲	۱	۰	دهستان حومه
۵	۱	۰	۲	۵	۰	۰	شهرستان شادگان
۵	۱	۰	۲	۵	۰	۰	بخش مرکزی
۲	۰	۰	۳	۱	۰	۰	دهستان بردان ام المذر
۳	۱	۰	۴	۴	۰	۰	دهستان خنقاره
۰	۰	۰	۰	۰	۳	۰	شهرستان شوشتر
۰	۰	۰	۰	۰	۱	۰	بخش گتوند
۰	۰	۰	۰	۰	۱	۰	دهستان شادبه شریبیه
۰	۰	۰	۰	۰	۲	۰	بخش مرکزی
۰	۰	۰	۰	۰	۲	۰	دهستان میان آب

ب - تعداد آبادهای دارای هر یک از انواع تاسیسات و تسهیلات صیادی در هر دهستان (دنباله)

صنایع ماهگیری				نمبر کار تور و تله ماهگیری	تعمیر کار شناور موتوری	شرکت تعاونی صیادی	دهستان
ساخت مابین شهر موتوری	ساخت قایق موتوری	لنج سازی	تور با تله ساخت تله				
.	۱	.	دهستان مسجد سلیمان
.	۱	.	بخش اندیکا
.	۱	.	دهستان اندیکا

۱- آبادیهای دارای سکنه ماهیگیر و امکانات ماهیگیری ساکنان آنها

شماره ردیف آبادی	آبادی	کد آبادی	تعداد خانوار	تعداد ماهیگیر ساکن آبادی		محل استقرار مورد استفاده ماهیگیران ساکن آبادی
				کل	عطوف شرکت تعاونی صیادی	

شهرستان اهواز

دهستان اسماعیلیه

۱	منبوه سفلی	۵۴۹۹۵	۶۲	۲	*	*
۲	ولنجان	۵۵۰۶۱	۴۲	۲	*	*
۳	امانگلان	۵۴۹۷۱	۹۷	۳۰	*	*
۴	امانجبار	۵۴۹۷۷	۷۸	۲۲	*	*
۵	خرابیه	۵۴۹۶۶	۵۲	۴	*	*
۶	سنگاره	۵۵۰۱۰	۵۰	۶	*	*
۷	علم آباد	۵۵۰۳۰	۴۱	۶	*	*
۸	منشاره بزرگ	۵۵۰۶۵	۴۵	۵	*	*
۹	وعیله	۵۵۰۶۶	۵۵	۱۷	*	*
۱۰	بجر	۵۴۹۸۵	۱۴۱	۲	*	*
۱۱	نژاویه بزرگ	۵۴۹۶۱	۱۱۰	۲	*	*
۱۲	نژاویه کوچک	۵۴۹۶۲	۹۸	۲	*	*
۱۳	منقریه	۵۵۰۵۵	۱۴۷	۲	*	جنگله
۱۴	نوی ولی عصر	۵۵۰۵۰	۱۸۲	۲	*	*
۱۵	امودیه	۵۴۹۶۶	۱۶۵	۵	*	*
۱۶	جنگله	۵۴۹۶۲	۴۵۶	۱۵	*	*

دهستان بیاوی

۱	زرگان کرمانه	۵۵۳۱۷	۷۴۸	۶	*	*
۲	شیریان	۵۵۲۳۴	۱۵۰۴	۲	*	نوشتر - بندر قیر
۳	ویس	۵۵۲۹۵	۱۱۰۳	۸	*	نوشتر - بندر قیر
۴	ملاشانی	۵۵۲۷۸	۱۶۶۱	۱۰	*	*

دهستان عثمانیه

۱	خاور سید خلف	۵۵۵۲۷	۱۰۰	۲	*	*
۲	صفاک	۵۵۵۱۴	۷۸	۲	*	*

دهستان کوریت

۱	طیغ	۵۵۷۳۰	۸۶	۱۰۰	*	*
۲	شاورمیش آباد	۵۵۷۴۲	۵۸۲	۱۰	*	*

سایر	تعداد شور و تله				تعداد شناور با موتور						تعداد شناور بدون موتور		شماره ردیف آبادی	
	گرگور (تله)	پره (نواخانگای)	گوشگیر (دام)	تراول (نور کشنی)	فلزی			چوبی			فایبرگلاس	چوبی		فایبرگلاس
					۵۱ تن و بیشتر	۲۰ تا ۵۰ تن	کمتر از ۲۰ تن	۵۱ تن و بیشتر	۲۰ تا ۵۰ تن	کمتر از ۲۰ تن				
۲	.	.	۲	.	.	.	۱	.	.	۱	.	.	.	۱
۲	۲	.	.	.	۲
۹۰	۲۴	۳	۳	.	۳
۲۲	۱۸	.	۴	.	۴
۳	۳	.	۵
۱۰	۵	.	.	.	۶
۱۲	.	.	۳	۵	.	۳	.	۷
۱۵	۷	.	.	.	۸
۳۰	۶	.	.	۱۱	.	.	.	۹
۲	۲	.	.	.	۱۰
۱	۱	.	.	۱	.	.	.	۱۱
۶	۲	.	.	.	۱۲
۲	۲	.	.	.	۱۳
۶	۳	.	.	.	۱۴
۱۲	۵	.	.	.	۱۵
۱۶	۳	.	.	۵	.	.	.	۱۶
۳	.	.	۱	۳	.	۶	.	۱
۶	۲	.	۲	.	۲
۱۶	.	.	۱۲	۸	.	.	.	۳
۱۸	.	.	۵	.	.	.	۸	۴
۳	۲	.	۱
۴	۱	۲	.	۲
۱۵۰	۵	.	۴۰	.	۱
۱۰	.	.	۵	۵	.	.	.	۲

۱- آبادیهای دارای سکنه ماهیگیر و امکانات ماهیگیری ساکنان آنها (دنباله)

شماره ردیف آبادی	آبادی	کد آبادی	تعداد خانوار	تعداد ماهیگیر ساکن آبادی		محل استقرار مورد استفاده ماهیگیران ساکن آبادی
				کلی	عضو شرکت تعاونی صیادی	

دهستان میان آب

۱	آببتر	۰۵۵۸۲۹	۱۲۲	۱	*	صدره
۲	مغیره خلد	۰۵۵۹۱۶	۱۱	۱	*	
۳	صدره	۰۵۵۸۲۸	۱۶	۴	*	
۴	علاوته	۰۵۵۹۱۸	۶۱	۸	*	
۵	علاوته نمای	۰۵۵۹۱۹	۱۲۲	۱۰	*	

دهستان زهر هاشم

۱	حسیدیه	۰۵۶۰۹۸	۱۹۸۲	۲۰۰	*
۲	رامه یک	۰۵۶۱۱۲	۲۲	۳	*

شهرستان بندر ساحتهر

دهستان دومه

۱	ابو علاء علیها	۰۶۰۰۲۲	۲۸	۲۰	*	بندرامام حسینی
۲	ابو علاء و مرین	۰۶۰۰۲۳	۵	۱	*	
۳	چم سیدلطف	۰۶۰۰۲۷	۱۲	۱	*	
۴	هشوه نمای	۰۶۰۰۸۲	۵۲	۴	*	
۵	هشوه علیها	۰۶۰۰۸۲	۲۳	۵	*	
۶	ترگر	۰۶۰۰۷۱	۲۲۷	۱۵	*	
۷	تهر کاشور چمران	۰۶۰۰۶۱	۲۲۶۲	۵۱۰	۳۰۰	

دهستان اسیاب

۱	دومه	۰۶۰۱۸۳	۵۰	۴	*	بوشهر
---	------	--------	----	---	---	-------

دهستان هندیبان

۱	میور جهان	۰۶۰۲۲۵	۵	۲	۱	سبحانیه هندیجان
۲	چمران	۰۶۰۲۱۱	۵۲	۳۰	۱۷	

شماره ردیف آبادی	تعداد شناور بدون موتور			تعداد شناور باموتور						تعداد نور و بلب				
	فایبرگلاس	چوبی	فایبرگلاس	فلزی			چوبی			تراول (نور کشی)	گوشتگیر (دام)	بره (توراحاطی)	کرکود (تله)	سایر
				۵۱۰ تن و بیشتر	۲۰ تا ۵۰ تن	کمتر از ۲۰ تن	۵۱ تن و بیشتر	۲۰ تا ۵۰ تن	کمتر از ۲۰ تن					
۱	۰	۱	۰	۰	۰	۰	۰	۰	۰	۰	۰	۰	۲	۱
۲	۰	۱	۰	۰	۰	۰	۰	۰	۰	۰	۰	۰	۲	۲
۳	۰	۲	۰	۰	۰	۰	۰	۰	۰	۰	۰	۰	۴	۳
۴	۰	۰	۰	۰	۰	۳	۰	۰	۰	۰	۰	۰	۱۲	۴
۵	۰	۵	۰	۰	۰	۱۰	۰	۰	۰	۰	۰	۰	۱۰	۵
۱	۰	۲۰	۰	۰	۰	۱۰۰	۰	۰	۰	۰	۰	۰	۲۵۰	۱
۲	۰	۲	۰	۰	۰	۰	۰	۰	۰	۰	۰	۰	۵	۲
۱	۰	۱۲	۰	۰	۰	۰	۰	۰	۲۰	۰	۰	۰	۳۰	۱
۲	۰	۲	۰	۲	۰	۰	۰	۰	۲	۰	۰	۰	۰	۲
۳	۰	۱	۰	۰	۰	۰	۰	۰	۰	۰	۰	۰	۰	۳
۴	۰	۴	۰	۰	۰	۰	۰	۰	۰	۰	۰	۰	۱۰	۴
۵	۰	۵	۰	۰	۰	۰	۰	۰	۰	۰	۰	۰	۲۰	۵
۶	۰	۲۰	۰	۰	۰	۰	۰	۰	۲۰	۰	۰	۰	۲۰	۶
۷	۰	۰	۰	۰	۰	۰	۰	۰	۲۷	۰	۰	۰	۱۲۰۰	۷
۱	۰	۰	۰	۰	۰	۰	۰	۰	۰	۰	۰	۰	۱۲	۱
۲	۰	۰	۰	۰	۰	۰	۰	۰	۰	۰	۰	۰	۰	۲
۳	۰	۰	۰	۰	۰	۰	۰	۰	۰	۰	۰	۰	۰	۳
۴	۰	۰	۰	۰	۰	۰	۰	۰	۰	۰	۰	۰	۰	۴
۵	۰	۰	۰	۰	۰	۰	۰	۰	۰	۰	۰	۰	۰	۵
۶	۰	۰	۰	۰	۰	۰	۰	۰	۰	۰	۰	۰	۰	۶
۷	۰	۰	۰	۰	۰	۰	۰	۰	۰	۰	۰	۰	۰	۷
۱	۰	۰	۰	۰	۰	۰	۰	۰	۰	۰	۰	۰	۰	۱
۲	۰	۰	۰	۰	۰	۰	۰	۰	۰	۰	۰	۰	۰	۲
۳	۰	۰	۰	۰	۰	۰	۰	۰	۰	۰	۰	۰	۰	۳
۴	۰	۰	۰	۰	۰	۰	۰	۰	۰	۰	۰	۰	۰	۴
۵	۰	۰	۰	۰	۰	۰	۰	۰	۰	۰	۰	۰	۰	۵
۶	۰	۰	۰	۰	۰	۰	۰	۰	۰	۰	۰	۰	۰	۶
۷	۰	۰	۰	۰	۰	۰	۰	۰	۰	۰	۰	۰	۰	۷

۱- آبادیهای دارای سکنه ماهیگیر و امکانات ماهیگیری ساکنان آنها (دنباله)

شماره ردیف آبادی	آبادی	کد آبادی	تعداد خانوار	تعداد ماهیگیر ساکن آبادی		محل استقرار مورد استفاده ماهیگیران ساکن آبادی
				کلی	عضو شرکت تعاونی صیادی	
شهرستان بهبهان						
دهستان دوسه						
۱	توتک محمد کریم	۶۰۷۵۵+	۱۲	۵	*	نهر یا آبادی دیگر
شهرستان دزفول						
دهستان ترقی						
۱	حاج سالار	۶۱۷۱۷+	۲۵	۲	*	برچوک
۲	برچوک	۶۱۷۰۹+	۱۰	۴	*	
شهرستان دشت آزادگان						
دهستان پستان						
۱	حمود عباسی	۶۳۲۱۴+	۲۰	۱۵	*	طلطاقه
دهستان هومه						
۱	سید عباس	۶۴۴۲۲+	۲۵۳	۲	*	
۲	سیدانیه	۶۴۴۲۹+	۸۸	۲	*	
۳	طلطاقه	۶۴۴۴۷+	۱۳	۲	*	
۴	الیزبقری	۶۴۴۴۰+	۱۰۱	۵	*	
۵	چولانه	۶۴۴۱۲+	۴۱	۳	*	
۶	مالکیره عباسی	۶۴۳۵۴+	۱۶۶	۶۰	*	مالکیره سفلی
۷	مالکیره سفلی	۶۴۳۵۲+	۲۹۱	۲۰	*	
۸	مالکیره وسطی	۶۴۳۵۵+	۷۲	۴۴	*	
۹	مدر جلانیه	۶۴۳۴۳+	۷۰	۱	*	
۱۰	مربیوره عباسی	۶۴۳۰۶+	۵۸	۱	*	جرگه سید علی
۱۱	جرگه سید علی	۶۴۳۰۹+	۶۶	۵	*	جرگه سید علی
۱۲	شیمبانی	۶۴۳۴۰+	۵۹	۲	*	
۱۳	توتک سید کریم	۶۴۳۲۰+	۵۱۲	۱۰	*	

شماره ردیف آبادی	تعداد شناور بدون موتور			تعداد شناور موتور						تعداد شناور تند				
	فایبرگلاس	چوبی	فایبرگلاس	کشتی			موتور			توان (تولید کننده)	کوپرنگر (دام)	پره (شواخاطای)	کرکر (تله)	سایر
				کمتر از ۲۰ تن	۲۰ تا ۵۰ تن	بیشتر از ۵۰ تن	کمتر از ۲۰ تن	۲۰ تا ۵۰ تن	بیشتر از ۵۰ تن					
۱	۵
۲	۲
۳	۶
۴	.	۸	۳۰
۵	۱۰
۶	۱۰
۷	۸
۸	۱۰
۹	۲۰۰
۱۰	.	۲	۴۰
۱۱	۷۰
۱۲	۲
۱۳	۶
۱۴	۵

۱- آبادیهای دارای سکنه ماهیگیر و امکانات ماهیگیری ساکنان آنها (دنباله)

شماره ردیف آبادی	آبادی	کد آبادی	تعداد خانوار	تعداد ماهیگیر ساکن آبادی			محل استقرار مورد استفاده ماهیگیران ساکن آبادی
				کل	عضو شرکت تعاونی صیادی	همین آبادی	
شهرستان اهر مرز							
دهستان ازاده، عبداللهیه							
۱	ایوشنان سغلی	۰۶۳۷۸۶	۱۱	۲	۰	شهر یا آبادی دیگر	
دهستان شهریار							
۱	سر ایشین علی	۰۶۴۴۴۱	۵	۱	۰		
شهرستان شادگان							
دهستان ابشار							
۱	نهر حسین	۰۶۴۷۱۸	۱۷۲	۱۰	۰		
۲	نهر حمود	۰۶۴۷۵۳	۲۲	۶	۰		
۳	نهر حمه	۰۶۴۷۳۰	۳۸	۱	۰		
۴	نهر صله	۰۶۴۷۲۶	۱۰۳	۵	۰	نهر رحه - نهر سلطان	
دهستان بردان ام المذخر							
۱	منصوره علیا	۰۶۴۷۸۸	۲۴۲	۲۰۰	۰		
۲	بیربیر	۰۶۴۷۵۳	۱۲	۳	۰		
۳	حصین	۰۶۴۷۶۶	۲۹	۳۰	۰		
۴	خشابیه	۰۶۴۷۶۹	۱۸	۱۰	۰		
۵	گورگور سغلی	۰۶۴۷۸۴	۶۳	۵	۰		
۶	نهر میرد	۰۶۴۷۹۵	۳	۱	۰		
۷	الجبونیم	۰۶۴۷۵۰	۶۴	۲۰	۰		
۸	نهر بیره	۰۶۴۷۵۹	۴۱	۶	۰		
۹	صفر ۱	۰۶۴۷۲۹	۱۵	۱۵	۰		
۱۰	مذله	۰۶۴۷۸۱	۱۸	۱۰	۰		
۱۱	چغال عویه	۰۶۴۷۶۲	۴۵	۳	۰	صفا	
دهستان بوزی							
۱	نهر چراغ	۰۶۴۸۹۴	۹۵	۵	۰		
۲	نهر اسددم	۰۶۴۸۳۶	۶۲	۴	۰		

شماره ردیف آبادی	تعداد شناور بدون موتور			تعداد شناور با موتور						تعداد تور و شبکه				
	فایبرگلاس	چوبی	فایبرگلاس	فلزی			چوبی			تراول (تود کشتی)	گوسگیر (دام)	پره (ترواططی)	گرگور (نله)	سایر
				کمتر از ۲۰ تن	۲۰ تا ۵۰ تن	۵۱ تن و بیشتر	کمتر از ۲۰ تن	۲۰ تا ۵۰ تن	۵۱ تن و بیشتر					
۱	۰	۲	۰	۰	۰	۰	۰	۰	۰	۰	۰	۰	۰	۰
۱	۰	۱	۰	۰	۰	۰	۰	۰	۰	۰	۰	۰	۰	۰
۲	۰	۰	۰	۰	۰	۰	۰	۰	۰	۰	۰	۰	۰	۰
۲	۰	۰	۰	۰	۰	۰	۰	۰	۰	۰	۰	۰	۰	۰
۳	۰	۰	۰	۰	۰	۰	۰	۰	۰	۰	۰	۰	۰	۰
۴	۰	۰	۰	۰	۰	۰	۰	۰	۰	۰	۰	۰	۰	۰
۵	۰	۰	۰	۰	۰	۰	۰	۰	۰	۰	۰	۰	۰	۰
۶	۰	۰	۰	۰	۰	۰	۰	۰	۰	۰	۰	۰	۰	۰
۷	۰	۰	۰	۰	۰	۰	۰	۰	۰	۰	۰	۰	۰	۰
۸	۰	۰	۰	۰	۰	۰	۰	۰	۰	۰	۰	۰	۰	۰
۹	۰	۰	۰	۰	۰	۰	۰	۰	۰	۰	۰	۰	۰	۰
۱۰	۰	۰	۰	۰	۰	۰	۰	۰	۰	۰	۰	۰	۰	۰
۱۱	۰	۰	۰	۰	۰	۰	۰	۰	۰	۰	۰	۰	۰	۰
۱۲	۰	۰	۰	۰	۰	۰	۰	۰	۰	۰	۰	۰	۰	۰
۱۳	۰	۰	۰	۰	۰	۰	۰	۰	۰	۰	۰	۰	۰	۰
۱۴	۰	۰	۰	۰	۰	۰	۰	۰	۰	۰	۰	۰	۰	۰
۱۵	۰	۰	۰	۰	۰	۰	۰	۰	۰	۰	۰	۰	۰	۰
۱۶	۰	۰	۰	۰	۰	۰	۰	۰	۰	۰	۰	۰	۰	۰
۱۷	۰	۰	۰	۰	۰	۰	۰	۰	۰	۰	۰	۰	۰	۰
۱۸	۰	۰	۰	۰	۰	۰	۰	۰	۰	۰	۰	۰	۰	۰
۱۹	۰	۰	۰	۰	۰	۰	۰	۰	۰	۰	۰	۰	۰	۰
۲۰	۰	۰	۰	۰	۰	۰	۰	۰	۰	۰	۰	۰	۰	۰
۲۱	۰	۰	۰	۰	۰	۰	۰	۰	۰	۰	۰	۰	۰	۰
۲۲	۰	۰	۰	۰	۰	۰	۰	۰	۰	۰	۰	۰	۰	۰
۲۳	۰	۰	۰	۰	۰	۰	۰	۰	۰	۰	۰	۰	۰	۰
۲۴	۰	۰	۰	۰	۰	۰	۰	۰	۰	۰	۰	۰	۰	۰
۲۵	۰	۰	۰	۰	۰	۰	۰	۰	۰	۰	۰	۰	۰	۰
۲۶	۰	۰	۰	۰	۰	۰	۰	۰	۰	۰	۰	۰	۰	۰
۲۷	۰	۰	۰	۰	۰	۰	۰	۰	۰	۰	۰	۰	۰	۰
۲۸	۰	۰	۰	۰	۰	۰	۰	۰	۰	۰	۰	۰	۰	۰
۲۹	۰	۰	۰	۰	۰	۰	۰	۰	۰	۰	۰	۰	۰	۰
۳۰	۰	۰	۰	۰	۰	۰	۰	۰	۰	۰	۰	۰	۰	۰
۳۱	۰	۰	۰	۰	۰	۰	۰	۰	۰	۰	۰	۰	۰	۰
۳۲	۰	۰	۰	۰	۰	۰	۰	۰	۰	۰	۰	۰	۰	۰
۳۳	۰	۰	۰	۰	۰	۰	۰	۰	۰	۰	۰	۰	۰	۰
۳۴	۰	۰	۰	۰	۰	۰	۰	۰	۰	۰	۰	۰	۰	۰
۳۵	۰	۰	۰	۰	۰	۰	۰	۰	۰	۰	۰	۰	۰	۰
۳۶	۰	۰	۰	۰	۰	۰	۰	۰	۰	۰	۰	۰	۰	۰
۳۷	۰	۰	۰	۰	۰	۰	۰	۰	۰	۰	۰	۰	۰	۰
۳۸	۰	۰	۰	۰	۰	۰	۰	۰	۰	۰	۰	۰	۰	۰
۳۹	۰	۰	۰	۰	۰	۰	۰	۰	۰	۰	۰	۰	۰	۰
۴۰	۰	۰	۰	۰	۰	۰	۰	۰	۰	۰	۰	۰	۰	۰
۴۱	۰	۰	۰	۰	۰	۰	۰	۰	۰	۰	۰	۰	۰	۰
۴۲	۰	۰	۰	۰	۰	۰	۰	۰	۰	۰	۰	۰	۰	۰
۴۳	۰	۰	۰	۰	۰	۰	۰	۰	۰	۰	۰	۰	۰	۰
۴۴	۰	۰	۰	۰	۰	۰	۰	۰	۰	۰	۰	۰	۰	۰
۴۵	۰	۰	۰	۰	۰	۰	۰	۰	۰	۰	۰	۰	۰	۰
۴۶	۰	۰	۰	۰	۰	۰	۰	۰	۰	۰	۰	۰	۰	۰
۴۷	۰	۰	۰	۰	۰	۰	۰	۰	۰	۰	۰	۰	۰	۰
۴۸	۰	۰	۰	۰	۰	۰	۰	۰	۰	۰	۰	۰	۰	۰
۴۹	۰	۰	۰	۰	۰	۰	۰	۰	۰	۰	۰	۰	۰	۰
۵۰	۰	۰	۰	۰	۰	۰	۰	۰	۰	۰	۰	۰	۰	۰

۱- آبادیهای دارای سکنه ماهیگیر و امکانات ماهیگیری ساکنان آنها (دنباله)

شماره ردیف آبادی	آبادی	کد آبادی	تعداد خانوار	تعداد ماهیگیر ساکن آبادی		محل استقرار مورد استفاده ماهیگیران ساکن آبادی
				کل	عضو شرکت تعاونی صیادی	
دهستان خنقاره						
۱	ایشان		۵۶	۲۲	۰	
۲	بیرتک خاور		۶۱	۳۰	۰	المنصوره
۳	هماره		۵۳	۱۰	۰	
۴	بیرتک عمید		۵۴	۷	۰	منطقه هورناوردی
۵	شاهری		۲۱۶	۵۰	۰	شادگان
۶	عبودی		۲۵۰	۲۵	۰	شادگان
۷	خروسی چنوبی		۳۰۳	۳۲	۰	شادگان - منطقه هور
۸	ذبیذاری		۲۴۲	۵۰	۰	منطقه هور ناوردی
۹	النبوتچشم		۲۸	۱۲	۰	شادگان
۱۰	سالکین		۱۶۵	۴	۰	شادگان
۱۱	فیروز ناوردی		۱۲۴	۱۰۰	۰	منطقه هور
۱۲	شاوردی		۱۳۷	۸۰	۰	
۱۳	خروسی شمالی		۲۱۵	۵۰	۰	شادگان

شهرستان مسجدسلیمان

دهستان اندریکا

۱	کوشک کوشک		۱۵۵	۱۰	۱۰	شلا
---	-----------	--	-----	----	----	-----

شماره ردیف آبادی	تعداد شناور بدون موسور		تعداد شناور با موسور						تعداد نور و تله					
	فایبرگلاس	چوبی	فایبرگلاس	چوبی			فلزی			تراول (تور کنشی)	گوش گمر (د.م.)	بره (نواخامای)	گرگور (سله)	سایر
				کمتر از ۲۰ تن	۲۰ تا ۵۰ تن	۵۱ تن و بیشتر	کمتر از ۲۰ تن	۲۰ تا ۵۰ تن	۵۱ تن و بیشتر					
۱	*	۱۲	*	*	*	*	*	*	*	*	*	*	۴۰	۱
۲	*	۱۰	*	*	*	*	*	*	*	*	*	*	۲۰	۲
۳	*	۶	*	*	*	*	*	*	*	*	*	*	۱۰	۳
۴	*	۳	*	*	*	*	*	*	*	*	*	*	۱۵	۴
۵	*	۲۰	*	*	*	*	*	*	*	*	*	*	۶۰	۵
۶	*	۱۵	*	*	*	*	*	*	*	*	*	*	۲۵	۶
۷	*	۱۵	*	*	*	*	*	*	*	*	*	*	۵۰	۷
۸	*	۲۵	*	*	*	*	*	*	*	*	*	*	۲۰	۸
۹	*	۸	*	*	*	*	*	*	*	*	*	*	۲۰	۹
۱۰	*	۱۰	*	*	*	*	*	*	*	*	*	*	۷	۱۰
۱۱	*	۲۵	*	*	*	*	*	*	*	*	*	*	۲۰	۱۱
۱۲	*	۲۰	*	*	*	*	*	*	*	*	*	*	۱۲۰	۱۲
۱۳	*	۱۰	*	*	*	*	*	*	*	*	*	*	۸۰	۱۳
۱۴	*	*	*	*	*	*	*	*	*	*	*	*	۲۰	۱۴

۲- آبادیهای دارای لشکرگاه ماهیگیری و امکانات ماهیگیری لشکرگاه

شماره ردهی آبادی	آبادی	کد آبادی	تعداد خانوار	تعداد شناور بدون موتور	
				فایبرگلاس	چوب

شهرستان اهو از

دهستان اسماعیلیه

۱	خریتمه سالی	۰۵۴۹۹۵	۶۲	۰	۰
۲	مادرجان	۰۵۵۰۶۱	۴۳	۰	۰
۳	ام المیزان	۰۵۴۹۷۱	۹۷	۰	۰
۴	ام المجدار	۰۵۴۹۷۲	۷۸	۰	۰
۵	خوابیه	۰۵۴۹۶۶	۵۲	۰	۰
۶	مستاره	۰۵۵۰۱۰	۵۰	۰	۰
۷	علم آباد مهندس	۰۵۵۰۳۰	۴۱	۰	۰
۸	نشاره بزرگ	۰۵۵۰۶۵	۴۵	۰	۰
۹	وعیله	۰۵۵۰۶۹	۵۵	۰	۰
۱۰	بهر	۰۵۴۹۸۵	۱۴۱	۰	۰
۱۱	نزارویه بزرگ	۰۵۴۹۹۱	۱۱۰	۰	۰
۱۲	نزارویه کوچک	۰۵۴۹۹۲	۹۸	۰	۰
۱۳	مناوره	۰۵۵۰۵۵	۱۴۷	۰	۰
۱۴	کوی ولی عصر	۰۵۵۰۵۰	۱۸۳	۰	۰
۱۵	ایرودیس	۰۵۴۹۶۶	۱۶۵	۰	۰
۱۶	چنابیه	۰۵۴۹۳۳	۴۵۱	۰	۰

دهستان سیار

۱	زورخانکرانه	۰۵۵۲۱۷	۲۴۸	۰	۰
۲	شهبان	۰۵۵۲۳۴	۱۵۰۴	۰	۰
۳	ودیس	۰۵۵۲۹۵	۱۱۰۳	۰	۰
۴	ملاشانی	۰۵۵۲۷۸	۱۶۶۱	۰	۰

دهستان سناچه

۱	خاور سید خلف	۰۵۵۵۳۷	۱۰۰	۰	۰
۲	مفک	۰۵۵۵۶۴	۷۸	۰	۰

دهستان کویت

۱	عطیش	۰۵۵۷۳۰	۸۶	۰	۰
۲	کاو میش آباد	۰۵۵۷۴۳	۵۸۲	۰	۰

سایر	تعداد تور و نله				تعداد شناور باموتور						فایبرگلاس	نمونه ردیف آبادی
	مزرگود (تله)	بره (تور و حاطای)	گوشگیر (دام)	تراول (تور کشتی)	فلزی			چوبی				
					۵۱ تن و بیشتر	۲۰ تا ۵۰ تن	کنتراز ۲۰ تن	۵۱ تن و بیشتر	۲۰ تا ۵۰ تن	کنتراز ۲۰ تن		
۲	.	.	۲	.	.	.	۱	.	.	۱	.	۱
۲	۲	.	۲
۲۰	۲۴	۳	۳
۲۲	۱۸	.	۴
۲	۵
۱۰	۵	.	۶
۱۲	.	.	۲	۵	.	۷
۱۵	۷	.	۸
۳۰	۶	.	.	۱۱	.	۹
۲	۲	.	۱۰
۱	۱	.	.	۱	.	۱۱
۲	۲	.	۱۲
۲	۱۳
۱۲	۵	.	۱۴
۱۲	۵	.	۱۵
۱۶	۳	.	.	۵	.	۱۶
۳	.	.	۱	۳	.	۱۷
.	۱۸
.	۱۹
۱۸	.	.	۵	.	.	.	۸	۲۰
۳	۲۱
۴	۱	۲۲
۱۵	۵	.	۲۳
۱۰	.	.	۵	۵	.	۲۴

۲- آبادیهای دارای لنگرگاه ماهیگیری و امکانات ماهیگیری لنگرگاه (دنباله)

تعداد شناور بدون ماهیگیر		تعداد شناور	کد آبادی	آبادی	نوع و نام آبادی
چوب	فایبرگلاس				
دهستان میان ابر					
۱	•	۱۳۳	•۵۵۸۲۹		۱ ابریتو
۱	•	۲۱	•۵۵۹۱۶		۲ عشیره خلف
۲	•	۱۹	•۵۵۸۷۸		۳ صدره
•	•	۶۱	•۵۵۹۱۸		۴ مغوشه
۵	•	۱۳۳	•۵۵۹۱۹		۵ بلاق ماهی
دهستان انزلی					
۲۰	•	۱۹۸۷	•۵۶۰۹۸		۱ جمشیدیه
۳	•	۲۲	•۵۶۱۱۲		۲ رامشیریک
شهرستان بندرماهشهر					
دهستان حومه					
۱۲	•	۲۸	•۶۰۰۲۲		۱ ابو علی ج علیا
۲	•	۵	•۶۰۰۲۳		۲ امیر علیچ وسطی
۱	•	۱۳	•۶۰۰۲۷		۳ جمشید لطیف
•	•	۵۳	•۶۰۰۸۲		۴ هوشیه سولنی
۵	•	۲۳	•۶۰۰۸۴		۵ هوشیه علیا
۲۰	•	۲۳۷	•۶۰۰۷۱		۶ قرقر
•	•	۲۲۶۲	•۶۰۰۶۱		۷ شهرک شهید چمران
دهستان امیراب					
•	•	۵۰	•۶۰۱۸۳		۱ دولت
دهستان هندوچان					
•	•	۵	•۶۰۲۷۵		۱ میرورحصان
•	•	۵۲	•۶۰۲۶۱		۲ چمرحصان

تعداد تور و تله					تعداد شناور ماهیگیر						فابریک کلاس	شماره ردیف آبادی
سایر	گرگور (تله)	پره (توراحاطای)	گوشگیر (دام)	تراول (تور کفشی)	فلزی			چوبی				
					۵۱ تن و بیشتر	۲۰ تا ۵۰ تن	کمتر از ۲۰ تن	۵۱ تن و بیشتر	۲۰ تا ۵۰ تن	کمتر از ۲۰ تن		
۲	۱
۲	۲
۱۶	۲	.	.	۱۲	.	۳
.	۴
۱۰	۱۰	.	.	۵	.	۵
۲۵۰	.	.	۲۰۰	.	.	.	۱۰۰	.	.	۵۰	.	۱
۵	۲
۳۰	.	۴	۲۰	.	.	۱
.	.	.	.	۲	۲	.	.	۲
۲	۳
۱۰	.	۱	۴
۲۰	۵
۲۰	.	۱۰	۲۰	.	۶
.	۷
.	۱
.	۲

۲- آبادیهای دارای لنگرگاه ماهیگیری و امکانات ماهیگیری لنگرگاه (دنباله)

شماره ردیف آبادی	آبادی	کد آبادی	تعداد خانوار	تعداد شناور بدون موتور	
				فایبرگلاس	چوب

شهرستان مرهمان

دهستان دومه

۱ کوه تکمه محمد کرم

۱۲ ۰۶۰۷۵۵

شهرستان درز قول

دهستان شرفی

۱ ج.ا. سالار

۲۵ ۰۶۱۷۱۷

۲ پورچوگ

۱۰ ۰۶۱۷۰۹

شهرستان دشت ازادگان

دهستان پستان

۱ محمود ساسی

۲۰ ۰۶۳۲۱۴

دهستان دومه

۱ سعید عباس

۲۵۲ ۰۶۳۳۲۲

۲ صبح خانیه

۸۸ ۰۶۳۳۲۹

۳ طاقخانه

۱۲ ۰۶۳۳۴۷

۴ الدیر عفری

۱۰۱ ۰۶۳۳۰۱

۵ چولانه

۴۱ ۰۶۳۳۱۲

۶ صالحکبه علیا

۱۶۶ ۰۶۳۳۵۴

۷ صالحکبه سفلی

۲۹۱ ۰۶۳۳۵۲

۸ صالحکبه وسطی

۷۲ ۰۶۳۳۵۵

۹ صدر جلالیه

۷۰ ۰۶۳۳۴۲

۱۰ میرچیه علیا

۵۴ ۰۶۳۳۰۶

۱۱ چرگه سعید علی

۶۶ ۰۶۳۳۰۹

۱۲ شیبانی

۵۶ ۰۶۳۳۴۰

۱۳ کوش سعید شریف

۵۱۲ ۰۶۳۳۵۲

۲- آبادیهای دارای لنگرگاه ماهگیری و امکانات ماهگیری لنگرگاه (دنباله)

شماره ردف آبادی	آبادی	کد آبادی	تعداد خانوار	تعداد شناور بدون سر	
				فایبرگلاس	چوبی
شهرستان امهریز					
دهستان ازاده - عبدالیه					
۱	ابوشان حدادی	۰۶۳۷۸۶	۱۱	۰	۰
دهستان قدریاری					
۱	سر ای شیخ علی	۰۶۴۴۴۱	۵	۰	۱
شهرستان شادگان					
دهستان ابشار					
۱	نهر حسین	۰۶۴۷۱۸	۱۷۲	۰	۵
۲	نهر حدود	۰۶۴۷۱۹	۲۲	۰	۴
۳	نهر حومه	۰۶۴۷۲۰	۳۸	۰	۱
۴	نهر و مله	۰۶۴۷۲۶	۳۰۳	۰	۰
دهستان بردان - ام المصخر					
۱	منصوره علیا	۰۶۴۷۸۸	۲۴۲	۰	۵۰
۲	سربیدج	۰۶۴۷۴۶	۱۳	۰	۳
۳	حصینتی	۰۶۴۷۶۶	۲۹	۰	۱۰
۴	خشاب	۰۶۴۷۶۹	۱۸	۰	۳
۵	کرکر سفلی	۰۶۴۷۸۴	۳۹	۰	۲
۶	نهر سرد	۰۶۴۷۹۵	۴	۰	۰
۷	الیهو شمیم	۰۶۴۷۵۰	۶۴	۰	۵
۸	قریبه	۰۶۴۷۵۹	۴۱	۰	۵
۹	مفر ۱	۰۶۴۷۴۴	۱۵	۰	۵
۱۰	ملکه	۰۶۴۷۸۱	۱۸	۰	۱۰
۱۱	چغمال عربیه	۰۶۴۷۶۳	۴۵	۰	۰
دهستان بیوزی					
۱	نهر چراغ	۰۶۴۸۹۴	۹۵	۰	۵
۲	نهر مقدم	۰۶۴۸۷۳	۲۶	۰	۳

شماره ردیف آبادی	فایبرگلاس	تعداد شناور ناموتور					تعداد تور و تله					
		چوبی			فلزی		تراول (تور) (کتشی)	گوشگیر (دام)	بوه (تور احاطهای)	گرگود (تله)	سایر	
		کمتر از ۳۰ تن	۳۰ تا ۵۰ تن	بیشتر ۵۱ تن	کمتر از ۲۰ تن	۲۰ تا ۵۰ تن						بیشتر ۵۱ تن
.	۱
.	۱
.	۱
.	۲
.	۲
.	۴
.	۱
.	۲
.	۲
.	۴
.	۵
.	۲
.	۸
.	۹
.	۱۰
.	۱۱
.	۱
.	۲

۲- آبادیهای دارای لنگرگاه ماهگیری و امکانات ماهگیری لنگرگاه (دنباله)

شماره رده آبادی	آبادی	کد آبادی	تعداد خانوار		تعداد شاور بدون قاپیرگلاس	چوب
			تعداد خانوار	تعداد شاور بدون قاپیرگلاس		

دهستان ختافره

۱	ایشان	۰۶۴۹۶۳	۵۶	۰	۱۲	•
۲	میرتیه ماشور	۰۶۴۹۶۷	۶۱	۰	۱۲	•
۳	معامره	۰۶۴۹۶۸	۵۳	۰	•	•
۴	میرتیه میرید	۰۶۴۹۶۸	۵۴	۰	•	•
۵	شاسری	۰۶۵۰۰۱	۲۱۶	۰	•	•
۶	میرودی	۰۶۴۹۸۹	۲۵۰	۰	•	•
۷	خرو و سرچنوبی	۰۶۴۹۷۴	۳۰۳	۰	•	•
۸	گیداری	۰۶۴۹۹۴	۲۴۲	۰	•	•
۹	البره منام	۰۶۴۹۵۷	۲۸	۰	•	•
۱۰	صالحی	۰۶۴۹۷۸	۱۶۵	۰	•	•
۱۱	قبره شاوردی	۰۶۴۹۶۲	۱۲۴	۰	•	•
۱۲	شاوردی	۰۶۵۰۰۴	۱۳۷	۰	۲۳	•
۱۳	خرو و شمالی	۰۶۴۹۷۵	۲۱۵	۰	•	•

شهرستان مسجد سلیمان

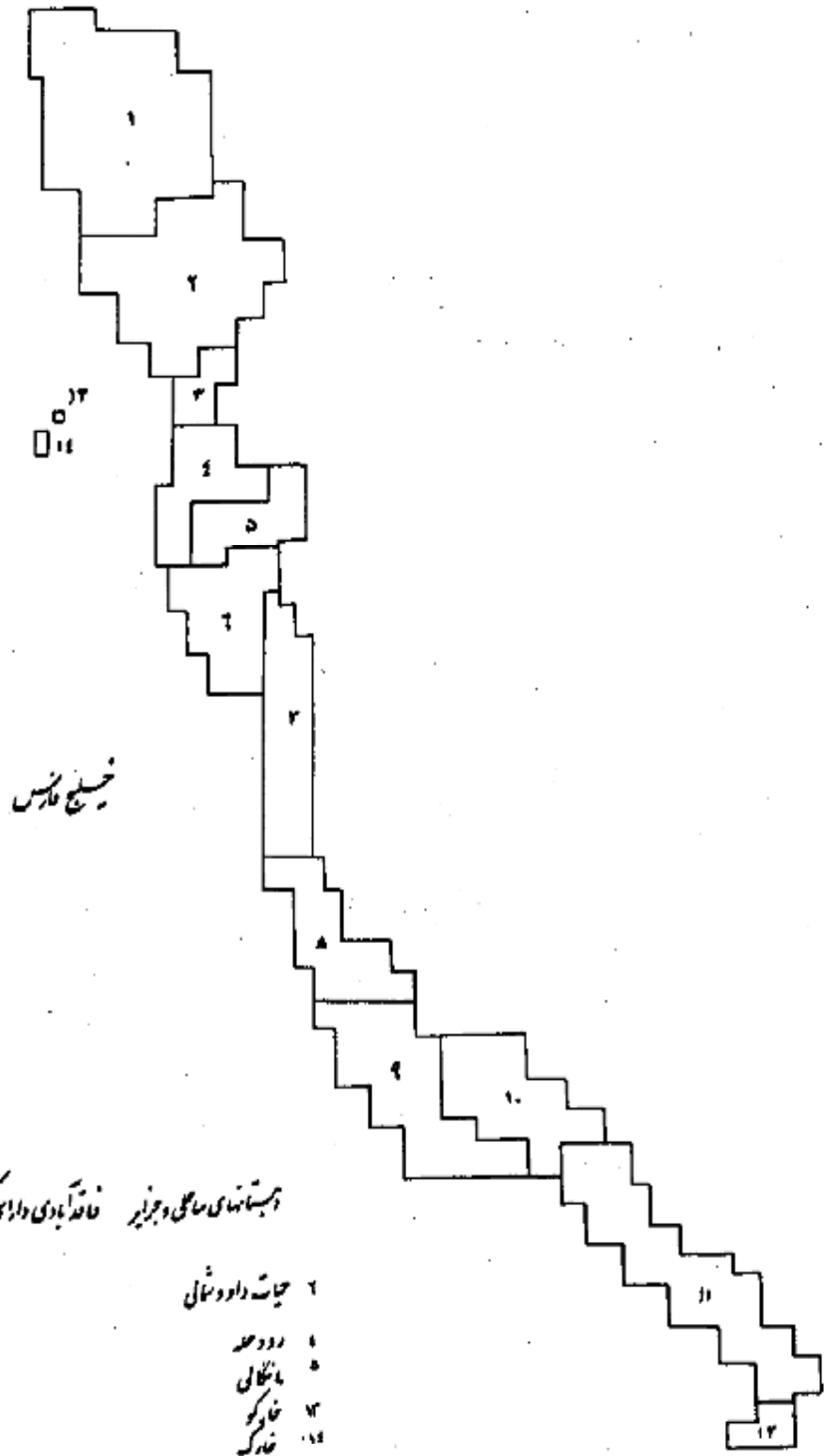
دهستان اندریکا

۱	کوشک کوشک	۰۶۶۰۶۴	۱۵۵	۰	•	•
---	-----------	--------	-----	---	---	---

تعداد تور و تله					تعداد شناور باموسور					فاسرگلاس	شماره ردیف آبادی
سایر	تورنگور (تله)	پره (توراحاطهای)	گوشگیر (دام)	تراول (تور کشی)	قلزی			جوسی			
					۵۱ تن و بیشتر	۲۰ تا ۵۰ تن	کمتر از ۲۰ تن	۵۱ تن و بیشتر	۲۰ تا ۵۰ تن		
											۱
											۲
۴۰											۳
۲۰											۴
											۵
											۶
											۷
											۸
											۹
											۱۰
											۱۱
۲۸۵										۱-۹	۱۲
											۱۳
											۱

استان بوشهر

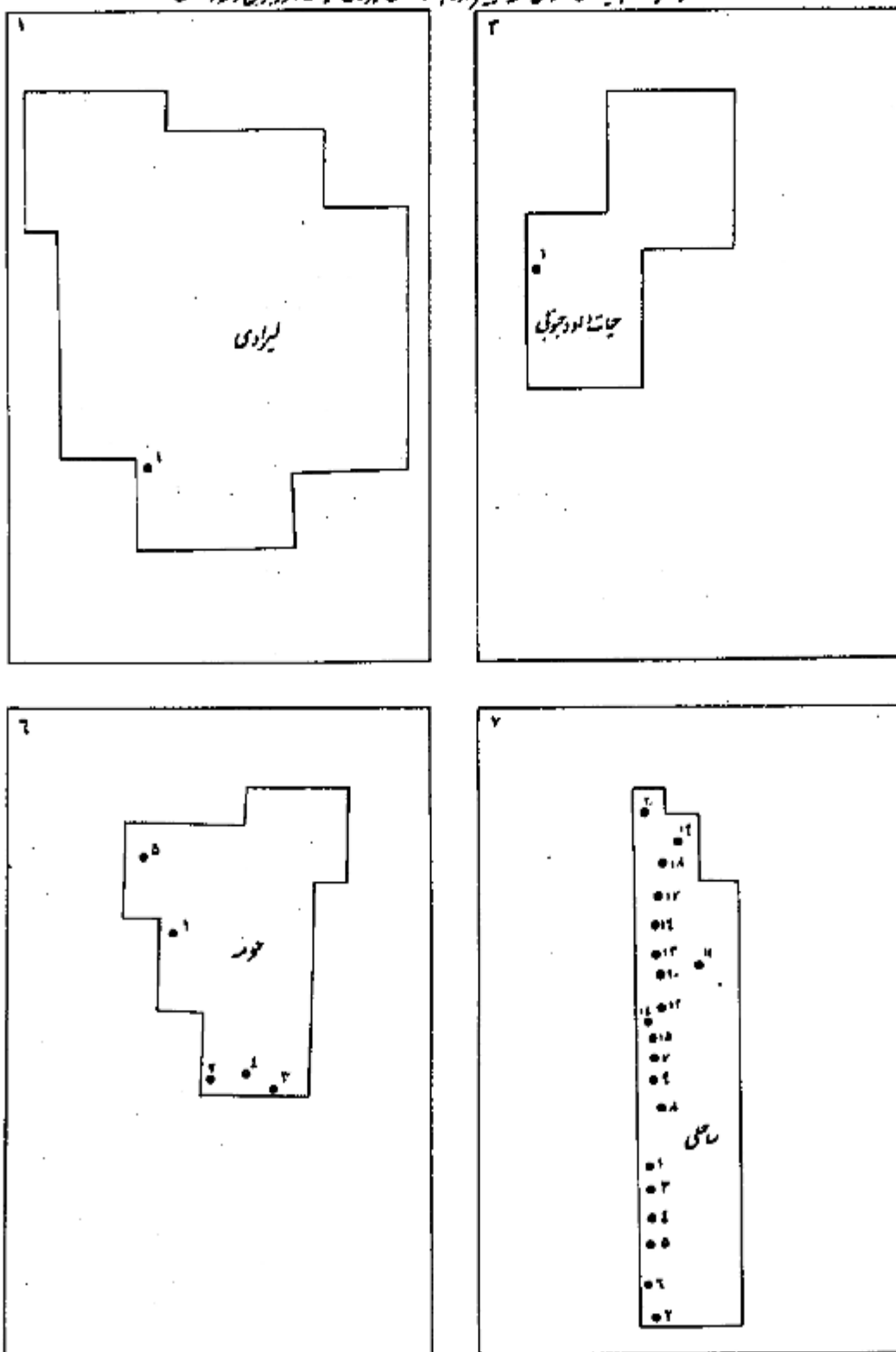
نمودار موقعیت نسبی ایستگاههای ماهی و جبنه‌ایر انسان بو شهر



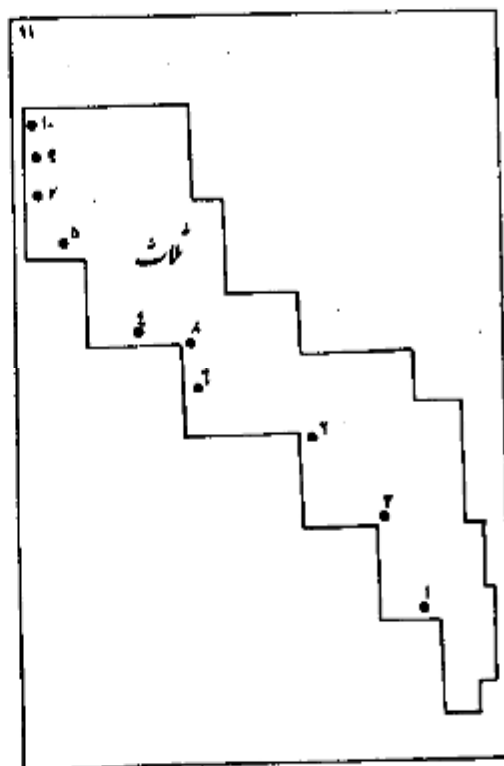
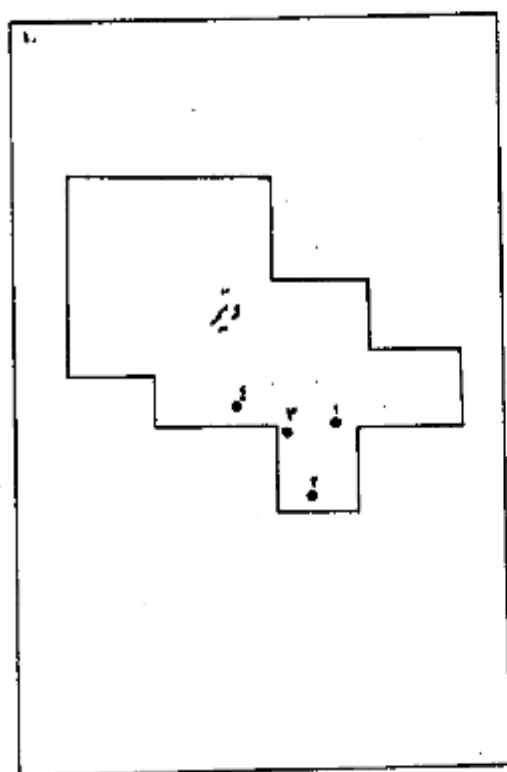
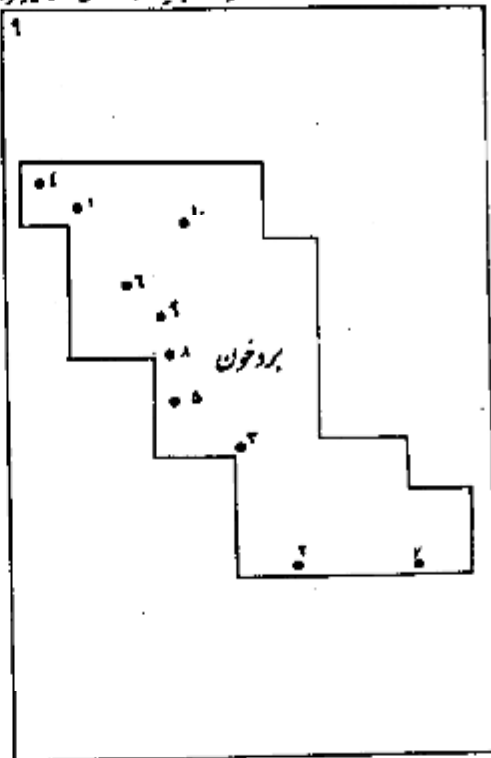
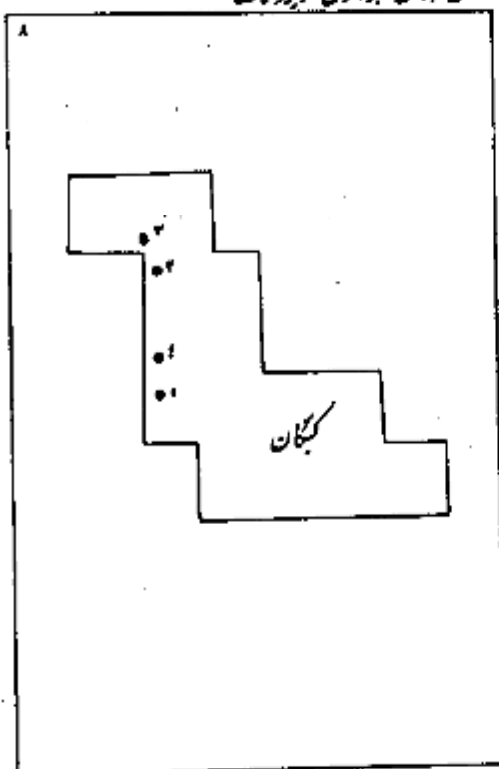
ایستگاههای ماهی و جبنه‌ایر فلات آبادی و ادای کنه پیرنگ

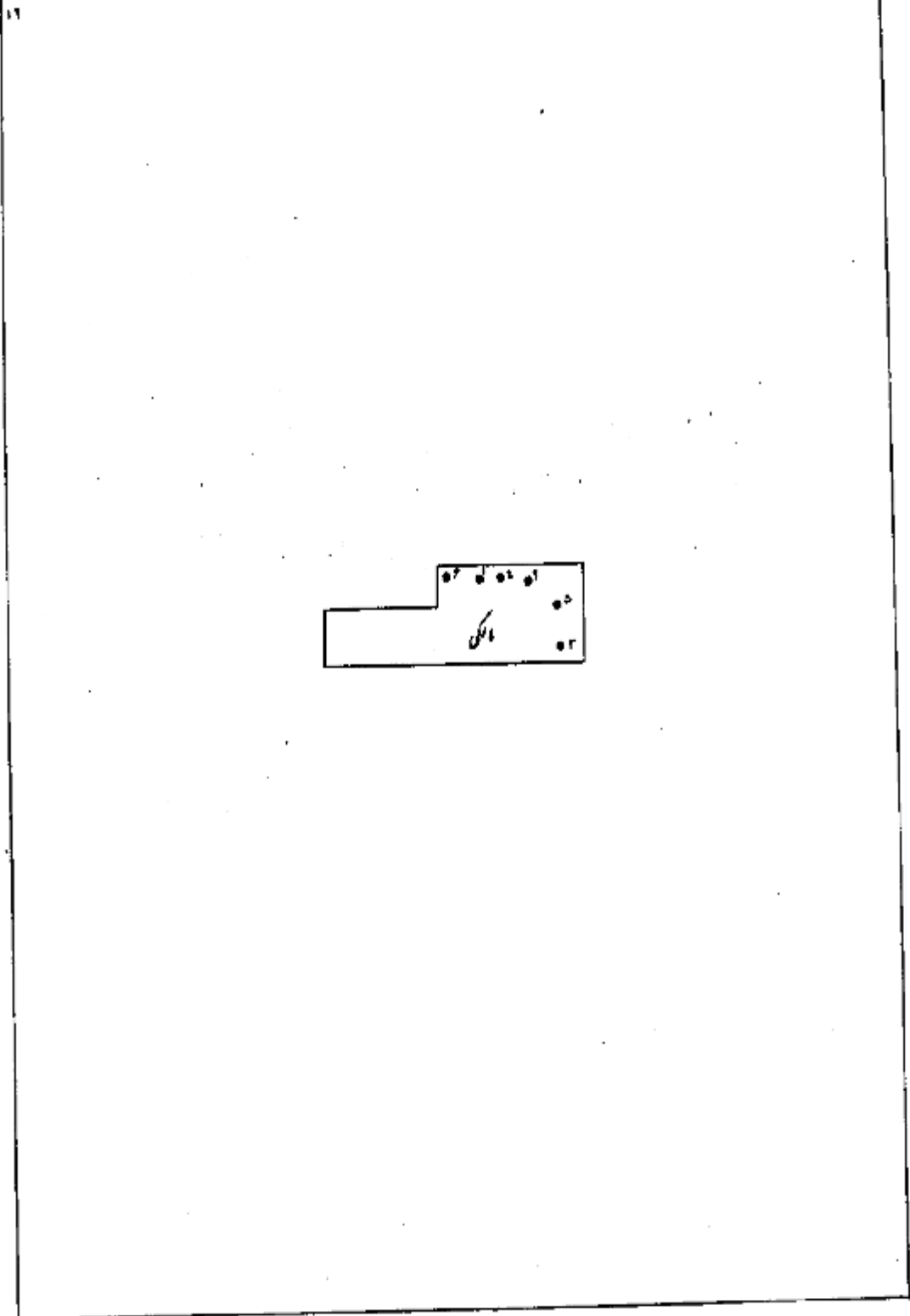
- ۱ جات دادوشالی
- ۲ رود صر
- ۳ بانگالی
- ۴ خانکر
- ۵ خانکر
- ۶ خانکر
- ۷ خانکر
- ۸ خانکر
- ۹ خانکر
- ۱۰ خانکر

نمودار کیفیت آلوده‌های دارای مکزیک در دست‌انهای یزدی، جیات دلودخونی نوسرومانگی



نمودار موقعیت آلوده‌های دارای سکن یا یک گروه در استانهای گیلان، اردبیل و تبریز





الف - دهستانهای دارای سکنه ماهیگیر و امکانات ماهیگیری ساکنان آنها

شماره بخر	دهستان	کل آبادیها		آبادیهای دارای ماهیگیر		تعداد ماهیگیر		تعداد سوار بدون موتور
		تعداد آبادی	تعداد خانوار	تعداد بادی	تعداد خانوار	کل	عضو شرکت تعاونی صیادی	
۱	استان بوئهر	۸۳۰	۵۱۲۷۵	۷۰	۱۲۸۷۳	۵۱۶۰	۳۰۴۵	۷۲
۲	شهرستان بندر بوشهر	۳۶	۶۵۸۶	۵	۲۹۹۳	۹۵۵	۹۴۵	۱۰
۳	بخش مرکزی	۳۶	۶۵۸۶	۵	۲۹۹۳	۹۵۵	۹۴۵	۱۰
۴	دهستان حومه	۱۴	۵۲۱۰	۵	۲۹۹۳	۹۵۵	۹۴۵	۱۰
۵	شهرستان تنگستان	۱۲۹	۲۲۸۵	۲۰	۲۴۰۹	۱۷۲۷	۷۲۰	۱۶
۶	بخش ساحلی	۳۶	۳۵۷۵	۲۰	۲۴۰۹	۱۷۲۷	۷۲۰	۱۶
۷	دهستان ساحلی	۳۶	۳۵۷۵	۲۰	۲۴۰۹	۱۷۲۷	۷۲۰	۱۶
۸	شهرستان دشتستان	۱۹۶	۱۶۴۹۹	۹	۳۱۹۹	۳۸	۰	۰
۹	بخش سعد آباد	۴۲	۳۸۴۲	۵	۱۱۳۹	۱۶	۰	۰
۱۰	دهستان زیر راه	۱۹	۲۵۱۳	۵	۱۱۳۹	۱۶	۰	۰
۱۱	بخش شبانکاره	۴۴	۵۱۵۵	۱	۹۷	۳	۰	۰
۱۲	دهستان شبانکاره	۴۴	۵۱۵۵	۱	۹۷	۳	۰	۰
۱۳	بخش مرکزی	۱۱۰	۷۵۰۲	۲	۱۹۶۳	۱۹	۰	۰
۱۴	دهستان بوخکان	۳۶	۳۵۶۴	۱	۲۰۸	۵	۰	۰
۱۵	دهستان حومه	۴۴	۲۲۵۵	۱	۲۷۰	۱۰	۰	۰
۱۶	دهستان دالکی	۵	۱۳۱۳	۱	۹۸۵	۴	۰	۰
۱۷	شهرستان دیر	۹۸	۴۰۰۲	۱۸	۱۳۹۱	۵۹۴	۴۰۰	۰
۱۸	بخش بردخون	۴۳	۱۹۸۵	۱۴	۸۱۲	۵۴۲	۳۵۱	۰
۱۹	دهستان بردخون	۲۷	۹۰۵	۱۰	۱۵۱	۲۱۷	۷۷	۰
۲۰	دهستان کپکان	۱۵	۱۰۸۰	۴	۲۷۱	۲۱۵	۲۷۴	۰
۲۱	بخش مرکزی	۵۶	۲۰۱۷	۴	۵۷۹	۵۲	۴۹	۰
۲۲	دهستان دیر	۵۶	۲۰۱۷	۴	۵۷۹	۵۲	۴۹	۰
۲۳	شهرستان دینگان	۱۶۸	۳۱۷۴	۱۶	۳۶۳۳	۱۳۳۶	۷۸۰	۴۳
۲۴	بخش مرکزی	۵۸	۳۸۱۲	۱۶	۳۶۳۳	۱۳۳۶	۷۸۰	۴۳
۲۵	دهستان بلاش	۳۹	۲۵۵۲	۱۰	۲۱۸۶	۱۲۲۲	۱۷۱	۴۳
۲۶	دهستان مالکی	۸	۳۲۱	۶	۳۰۷	۶۳	۳۹	۰
۲۷	شهرستان گشاوه	۹۸	۴۵۹۲	۲	۳۸۸	۵۰۰	۲۰۰	۳
۲۸	بخش دیلم	۴۱	۱۵۴۵	۱	۲۳۲	۳۰۰	۰	۰
۲۹	دهستان ابراروی	۴۱	۱۵۴۵	۱	۲۳۲	۳۰۰	۰	۰
۳۰	بخش ریاب	۳۳	۱۵۱۵	۱	۱۵۶	۲۰۰	۲۰۰	۳
۳۱	دهستان حیابند اوچتویی	۱۶	۹۵۷	۱	۱۵۶	۲۰۰	۲۰۰	۳

شماره سطر	تعداد شناور باموتور						تعداد تور و نله			فایبرگلاس	شماره سطر		
	ظری			چوبی			مایلر	گرگور (تله)	بره (تور احاطهای)			گوشگیر (دام)	تراول (تور کشی)
	از ۲۰ تن کمتر	۲۰ تا ۵۰ تن	۵۱ تن و بیشتر	از ۲۰ تن کمتر	۲۰ تا ۵۰ تن	۵۱ تن و بیشتر							
۱	۰	۰	۰	۳۳	۲۲۸	۳۳۹	۱۵۶	۵۸۰-۱	۹۷۷	۴۲۴۶	۵۵۳	۲۰۲۹	
۲	۰	۰	۰	۶	۵۵	۳۷	۷۰	۵۰	۱۴	۳۰۶۷	۱۲۰	۱۸۷	
۳	۰	۰	۰	۶	۵۵	۳۷	۷۰	۵۰	۱۴	۳۰۶۷	۱۲۰	۱۸۷	
۴	۰	۰	۰	۶	۵۵	۳۷	۷۰	۵۰	۱۴	۳۰۶۷	۱۲۰	۱۸۷	
۵	۰	۰	۰	۲۵	۱۱۸	۱۱۴	۸	۴۴۸	۳۸	۳۸۸	۳۲۰	۲۴۲	
۶	۰	۰	۰	۲۵	۱۱۸	۱۱۴	۸	۴۴۸	۳۸	۳۸۸	۳۲۰	۲۴۲	
۷	۰	۰	۰	۲۵	۱۱۸	۱۱۴	۸	۴۴۸	۳۸	۳۸۸	۳۲۰	۲۴۲	
۸	۰	۰	۰	۰	۰	۰	۰	۰	۱۶	۰	۰	۲۷	
۹	۰	۰	۰	۰	۰	۰	۰	۰	۱	۰	۰	۲۱	
۱۰	۰	۰	۰	۰	۰	۰	۰	۰	۱	۰	۰	۲۱	
۱۱	۰	۰	۰	۰	۰	۰	۰	۰	۰	۰	۰	۲	
۱۲	۰	۰	۰	۰	۰	۰	۰	۰	۰	۰	۰	۲	
۱۳	۰	۰	۰	۰	۰	۰	۰	۰	۱۵	۰	۰	۳	
۱۴	۰	۰	۰	۰	۰	۰	۰	۰	۵	۰	۰	۰	
۱۵	۰	۰	۰	۰	۰	۰	۰	۰	۱۰	۰	۰	۰	
۱۶	۰	۰	۰	۰	۰	۰	۰	۰	۰	۰	۰	۳	
۱۷	۰	۰	۰	۰	۰	۰	۰	۰	۰	۰	۰	۳۴۲	
۱۸	۰	۰	۰	۰	۰	۰	۰	۰	۱۱۷	۱۰۶	۸۸	۲۳۱	
۱۹	۰	۰	۰	۰	۰	۰	۰	۰	۶۸	۱۶	۸۵	۲۰۹	
۲۰	۰	۰	۰	۰	۰	۰	۰	۰	۶۸	۳۵	۵۷	۲۱۲	
۲۱	۰	۰	۰	۰	۰	۰	۰	۰	۰	۳۲	۲۸	۹۰	
۲۲	۰	۰	۰	۰	۰	۰	۰	۰	۲۸	۱۵	۳	۲۳	
۲۳	۰	۰	۰	۰	۰	۰	۰	۰	۲۸	۱۵	۳	۲۳	
۲۴	۰	۰	۰	۰	۰	۰	۰	۰	۲۶۲	۱۱۵۷	۰	۱۰۳۱	
۲۵	۰	۰	۰	۰	۰	۰	۰	۰	۲۶۲	۱۱۵۷	۰	۱۰۳۱	
۲۶	۰	۰	۰	۰	۰	۰	۰	۰	۱۵۶	۱۱۴۴	۰	۳۸۴	
۲۷	۰	۰	۰	۰	۰	۰	۰	۰	۱۳۶	۱۲	۰	۱۴۷	
۲۸	۰	۰	۰	۰	۰	۰	۰	۰	۵۰۰	۲۸	۲۵	۲۰۰	
۲۹	۰	۰	۰	۰	۰	۰	۰	۰	۱۰۰	۳	۰	۲۰۰	
۳۰	۰	۰	۰	۰	۰	۰	۰	۰	۱۰۰	۳	۰	۲۰۰	
۳۱	۰	۰	۰	۰	۰	۰	۰	۰	۹۹۹	۲۵	۲۵	۰	
۳۲	۰	۰	۰	۰	۰	۰	۰	۰	۹۹۹	۲۵	۲۵	۰	

ب- دهستانهای دارای لنگرگاه ماهیگیری وامکانات ماهیگیری لنگرگاهها

شماره خر	دهستان	تعداد آبادی		تعداد شناور بدون موتور
		کل	دارای لنگرگاه ماهیگیری	
۱	استان بوشهر	۸۳۰	۳۹	۱۴۸
۲	شهرستان بندر بوشهر	۳۶	۳	۶
۳	بخش مرکزی	۳۶	۳	۶
۴	دهستان حومه	۱۴	۳	۶
۵	شهرستان تنگستان	۱۲۹	۶	۶۸
۶	بخش ساحلی	۳۶	۶	۶۸
۷	دهستان ساحلی	۳۶	۶	۶۸
۸	شهرستان دشتستان	۱۹۶	۴	۰
۹	بخش سداباد	۴۲	۳	۰
۱۰	دهستان زیر راه	۱۹	۳	۰
۱۱	بخش مرکزی	۱۱۰	۱	۰
۱۲	دهستان دالکی	۵	۱	۰
۱۳	شهرستان دیر	۹۸	۱۰	۰
۱۴	بخش بردخون	۴۲	۸	۰
۱۵	دهستان بردخون	۲۷	۷	۰
۱۶	دهستان کبکان	۱۵	۱	۰
۱۷	بخش مرکزی	۵۶	۲	۰
۱۸	دهستان دیر	۵۶	۲	۰
۱۹	شهرستان کنگان	۱۶۸	۱۴	۵۴
۲۰	بخش مرکزی	۵۸	۱۴	۵۴
۲۱	دهستان ثلاث	۲۹	۹	۲۲
۲۲	دهستان مانکی	۸	۵	۳۲
۲۳	شهرستان قشاور	۹۸	۲	۲۰
۲۴	بخش دیرلم	۴۱	۱	۰
۲۵	دهستان دیراوی	۴۱	۱	۰
۲۶	بخش ریگ	۳۲	۱	۲۰
۲۷	دهستان حیات آباد جنوبی	۱۶	۱	۲۰

شماره سطح	تعداد شناور با موتور						تعداد تور و تلم			فایبرگلاس		
	چوبی			فلزی			تراول (تور) (کشی)	گوشگیر (دام)	پر (تور احاطه‌ای)		گرگور (تلم)	سایر
	از ۲۰ تن کمتر	۲۰ تا ۵۰ تن	۵۱ تن و بیشتر	از ۲۰ تن کمتر	۲۰ تا ۵۰ تن	۵۱ تن و بیشتر						
۱	۱۴۹	۳۲۵	۲۲۷	۲۲	.	.	۵۵۲	۴۷۲	۹۲۹	۵۷۸۱	۱۹۷۰	
۲	۷۰	۲۷	۵۵	۶	.	.	۱۲۰	۲۰۶۷	۱۴	۵۰	۱۸۷	
۳	۷۰	۲۷	۵۵	۶	.	.	۱۲۰	۲۰۶۷	۱۴	۵۰	۱۸۷	
۴	۷۰	۲۷	۵۵	۶	.	.	۱۲۰	۲۰۶۷	۱۴	۵۰	۱۸۷	
۵	۹	۱۱۱	۱۱۹	۲۵	.	.	۲۲۲	۴۰۳	۲۲	۴۴۰	۲۲۶	
۶	۹	۱۱۱	۱۱۹	۲۵	.	.	۲۲۲	۴۰۳	۲۲	۴۴۰	۲۲۶	
۷	۹	۱۱۱	۱۱۹	۲۵	.	.	۲۲۲	۴۰۳	۲۲	۴۴۰	۲۲۶	
۸	۱	.	۱۹	
۹	۱	.	۱۵	
۱۰	۱	.	۱۵	
۱۱	۴	
۱۲	۴	
۱۳	۴۵	۲۴	۱	.	.	.	۸۵	۹۱	۸۹	۱۸۲	۲۱۲	
۱۴	۴۵	۲۴	۱	.	.	.	۸۵	۹۱	۸۹	۱۸۲	۲۰۹	
۱۵	۲۹	۵۷	۳۵	۶۸	۱۸۲	۲۱۲	
۱۶	۶	۲۴	۱	.	.	.	۲۸	۳۷	.	.	۹۰	
۱۷	۳	
۱۸	۳	
۱۹	۲۱	۱۲۶	۵۰	۲	.	.	.	۱۱۴۳	۲۹۲	۴۰۷۰	۱۰۱۶	
۲۰	۲۱	۱۲۶	۵۰	۲	.	.	.	۱۱۴۳	۲۹۲	۴۰۷۰	۱۰۱۶	
۲۱	۲۰	۱۱۶	۵۰	۲	.	.	.	۱۱۳۰	۱۵۶	۳۹۷۰	۸۸۴	
۲۲	۱	۱۰	۱۲	۱۳۶	۱۰۰	۱۳۳	
۲۳	۴	۲۲	۲	.	.	.	۲۵	۲۸	۵۰۰	۱۰۳۹	۲۰۰	
۲۴	.	۷	۳	۱۰۰	۴۰	۲۰۰	
۲۵	.	۷	۳	۱۰۰	۴۰	۲۰۰	
۲۶	۴	۲۰	۲	.	.	.	۲۵	۲۵	۴۰۰	۹۹۹	.	
۲۷	۴	۲۰	۲	.	.	.	۲۵	۲۵	۴۰۰	۹۹۹	.	

پ - تعداد آبادینهای دارای هر یک از انواع تاسیسات و تسهیلات صیادی در دهستان

ردیف	صنایع ماهگیری			تعمیرکار تیر و تله ماهگیری	تعمیرکار شناور موتوری	شرکت تعاونی صیادی	دهستان
	ساخت قایق موتوری	لنج سازی	تور بافی و ساخت تله				
۲	۷	۸	۱۱	۷	۱۰	استان بوشهر
۰	۱	۱	۱	۱	۲	شهرستان بندر بوشهر
۰	۱	۱	۱	۱	۲	بخش مرکزی
۰	۱	۱	۱	۱	۲	دهستان بومه
۱	۵	۰	۵	۲	۲	شهرستان تختکمان
۱	۵	۰	۵	۲	۲	بخش ساحل
۱	۵	۰	۵	۳	۲	دهستان ساحلی
۰	۰	۲	۰	۰	۲	شهرستان دیر
۰	۰	۱	۰	۰	۲	بخش بردخون
۰	۰	۱	۰	۰	۱	دهستان بردخون
۰	۰	۰	۰	۰	۱	دهستان کبکان
۰	۰	۱	۰	۰	۰	بخش مرکزی
۰	۰	۱	۰	۰	۰	دهستان دیر
۰	۰	۴	۴	۳	۴	شهرستان کنگان
۰	۰	۴	۴	۳	۴	بخش مرکزی
۰	۰	۴	۴	۳	۲	دهستان شلاش
۰	۰	۰	۰	۰	۱	دهستان مالکی
۱	۱	۱	۱	۰	۰	شهرستان گناوه
۱	۱	۱	۱	۰	۰	بخش ریشت
۱	۱	۱	۱	۰	۰	دهستان هیاتمدار و دجنومی

۱- آبادیهای دارای سکنه ماهیگیر و امکانات ماهیگیری ساکنان آنها

شماره ردیف آبادی	آبادی	کد آبادی	تعداد خانوار	تعداد ماهیگیر ساکن آبادی		محل زندگی بزرگه مورد استفاده ماهیگیران ساکن آبادی
				کل	عضو شرکت تعاونی صیادی	

شهرستان بندر بوشهر

دهستان حومه

۱	روانی	۲۳۱۰۶۹	۱۱۵	۲	۰	بندرگاه
۲	هفتبده	۲۳۱۰۷۲	۲۹۵	۶۰	۶۰	بندرگاه
۳	شیروگاه اتمی	۲۳۱۰۷۲	۱۹۶۲	۲۰	۲۰	بندرگاه
۴	بندرگاه	۲۳۱۰۶۱	۲۶۵	۲۵۰	۲۵۰	
۵	جزیره هفتبده	۲۳۱۰۶۶	۲۵۶	۲۳	۶۵	

شهرستان تنگستان

دهستان ساحلی

۱	بیشهو	۲۳۱۱۰۵	۲۹	۳۰	۳۰	رستمی - بوالخیر
۲	چاه پهن	۲۳۱۱۱۰	۳۸	۱۲۰	۰	عامری
۳	سالم آباد	۲۳۱۱۱۹	۷۵	۵	۰	عامری
۴	کبری	۲۳۱۱۲۲	۱۰۱	۲۵	۱۵	کبری
۵	کلاتک	۲۳۱۱۲۴	۵۴	۵۰	۰	بندر رستمی
۶	هدکان	۲۳۱۱۲۵	۲۷	۲۵	۰	بندر رستمی
۷	بوالخیر	۲۳۱۱۰۶	۲۴۵	۸۰	۳۰	رستمی
۸	خورشاهی	۲۳۱۱۱۳	۱۵۸	۱۰۰	۱۰۰	عامری
۹	عامری	۲۳۱۱۲۱	۲۲۰	۱۲۰	۱۲۰	بندر محمد عامری - بندر رستمی
۱۰	بهاشی	۲۳۱۱۰۳	۹۳	۴۰	۱۵	بندر محمد عامری - بندر رستمی
۱۱	بزرگ	۲۳۱۱۰۴	۱۱	۱۰	۰	محمد عامری - رستمی
۱۲	بویچرکدو	۲۳۱۱۰۷	۱۰	۱۰	۰	رستمی
۱۳	دلار مدی	۲۳۱۱۱۶	۱۳	۱۵	۰	بندر رستمی
۱۴	رستمی	۲۳۱۱۱۷	۱۷۲	۲۶۶	۱۰۰	رستمی
۱۵	کھی	۲۳۱۱۲۰	۷۴	۵۰	۵۰	رستمی
۱۶	محمد عامری	۲۳۱۱۲۲	۲۲۵	۲۰۰	۱۵۰	محمد عامری
۱۷	دلوار	۲۳۱۱۱۵	۲۶۴	۱۰۰	۶۰	محمد عامری
۱۸	چابیرنگ	۲۳۱۱۰۹	۲۶۵	۳۰۰	۵۰	محمد عامری
۱۹	مالکب	۲۳۱۱۲۴	۲۷	۴۰	۰	محمد عامری
۲۰	زایر ابراهیمی	۲۳۱۱۱۸	۲۸	۱	۰	بوشهر

فرهنگ آباد بنیاد کشور "ماه گیری"

تعداد تور ونده				تعداد شناور با موتور						تعداد شناور بدون موتور		شماره ردیف آبادی
سایر	گردد (نطفه)	بهره (نواح اطراف)	گودرگبر (دام)	فلزی			چوبی			فایبرگلاس	چوبی	
				۵۱ تن و بیشتر	۲۰ تا ۵۰ تن	کمتر از ۲۰ تن	۵۱ تن و بیشتر	۲۰ تا ۵۰ تن	کمتر از ۲۰ تن			

۲	۰	۰	۰	۰	۰	۰	۰	۰	۰	۰	۲	۰	۰	۰	۱
۷۰	۰	۰	۰	۰	۰	۰	۰	۰	۰	۰	۱۸	۱	۰	۰	۲
۱۰	۰	۰	۲	۰	۰	۰	۰	۰	۰	۰	۰	۰	۰	۰	۳
۸۰	۵۰	۰	۳۰۰۰	۳۰	۰	۰	۰	۶	۱۷	۱۳	۵۰	۵	۱۰	۰	۴
۲۵	۰	۱۲	۶۵	۶۰	۰	۰	۰	۰	۲۸	۲۲	۰	۰	۰	۰	۵
۰	۰	۰	۰	۸	۰	۰	۰	۰	۰	۵	۰	۰	۰	۰	۱
۴۰	۳۰	۰	۰	۰	۰	۰	۰	۰	۰	۰	۰	۲۷	۰	۰	۲
۰	۰	۰	۰	۰	۰	۰	۰	۰	۰	۰	۰	۰	۰	۰	۳
۰	۰	۲۰	۵	۵	۰	۰	۰	۰	۱	۴	۱	۰	۰	۰	۴
۱۵	۱۰	۰	۰	۰	۰	۰	۰	۰	۰	۴	۱	۰	۰	۰	۵
۸	۳۰	۰	۱۰	۱۲	۰	۰	۰	۰	۵	۱۱	۰	۱۵	۰	۰	۷
۰	۰	۰	۱۷	۲	۰	۰	۰	۰	۲	۱۵	۰	۰	۰	۰	۸
۰	۱۸	۰	۱۵	۱۲	۰	۰	۰	۰	۴	۷	۰	۶	۰	۰	۹
۱۰	۵۰	۰	۱۰	۴۰	۰	۰	۰	۰	۵	۱۵	۲	۰	۰	۰	۱۰
۰	۰	۰	۰	۰	۰	۰	۰	۰	۰	۰	۰	۰	۰	۰	۱۱
۰	۰	۰	۰	۰	۰	۰	۰	۰	۰	۰	۰	۰	۰	۰	۱۲
۰	۰	۰	۰	۰	۰	۰	۰	۰	۰	۰	۰	۰	۰	۰	۱۳
۲۰	۴۰	۰	۵۰	۲۶	۰	۰	۰	۰	۴	۹	۶	۳	۳	۰	۱۴
۱۴	۲۰	۵	۰	۲	۰	۰	۰	۰	۰	۲	۰	۲	۰	۰	۱۵
۲۰	۲۰	۴	۱۲۰	۱۲۰	۰	۰	۰	۰	۳	۱۷	۰	۰	۰	۰	۱۶
۱۰۰	۵۰	۰	۲۵	۵۰	۰	۰	۰	۰	۱۰	۲۰	۰	۰	۰	۰	۱۷
۴	۱۸۰	۰	۴۵	۴۰	۰	۰	۰	۰	۳۰	۱۵	۰	۰	۰	۰	۱۸
۰	۰	۰	۳۶	۳	۰	۰	۰	۰	۳	۰	۰	۰	۰	۰	۱۹
۱	۰	۰	۰	۰	۰	۰	۰	۰	۰	۰	۰	۰	۰	۰	۲۰

۱- آبادیهای دارای سکنه ماهیگیر و امکانات ماهیگیری ساکنان آنها (دنباله)

شماره ردیف آبادی	آبادی	کد آبادی	تعداد خانوار	تعداد ماهیگیر ساکن آبادی		محل استقرار مورد استفاده ماهیگیران ساکن آبادی
				کل	عضو شرکت تعاونی صیادی	

شهرستان دشتستان

دهستان زبر راه

۱	منار آقا	۲۳۱۴۱۲	۲۰۰	۵	•	•
۲	الیر سفیر علیا	۲۳۱۴۱۷	۵۱	۱	•	•
۳	چتره	۲۳۱۴۰۶	۱۷۸	۵	•	•
۴	هلبه ای	۲۳۱۴۱۴	۱۹۱	۱	•	•
۵	درودگاه	۲۳۱۴۰۷	۴۱۹	۴	•	•

دهستان شبانکاره

۱	بشار طبیماتی	۲۳۱۴۸۸	۹۷	۳	•	کل (کره بند)
---	--------------	--------	----	---	---	--------------

دهستان بروشکان

۱	بروشکان	۲۳۱۵۸۵	۲۰۸	۵	•	رودخانه چیر آبادی امازاده بده
---	---------	--------	-----	---	---	-------------------------------

دهستان دومه

۱	دهقاپد	۲۳۱۶۶۴	۷۷۰	۱۰	•	کره بند
---	--------	--------	-----	----	---	---------

دهستان دالکی

۱	دالکی	۲۳۱۷۴۵	۶۸۵	۴	•	•
---	-------	--------	-----	---	---	---

شهرستان دیر

دهستان بردخون

۱	بردخون کهنه	۲۳۲۱۰۱	۵۸	۵۰	•	•
۲	دمیگز	۲۳۲۱۰۷	۸	۲	•	•
۳	دوبلنگو	۲۳۲۱۰۸	۶	۱۵	•	دمیگز

فرهنگ آبادیهای کشور "ساحیگیری"

شماره ردیف آبادی	تعداد شناور بدون موتور			تعداد شناور با موتور						تعداد نور و تلخ				
	فایبرگلاس	چوبی	فایبرگلاس	فلزی			چوبی			تراول (نور کشی)	گونیگر (دام)	پره (نواحاطای)	کرکور (سله)	سایر
				کمزاز ۲۰ تا ۵۰ تن	۵۱ س و بیشتر	کمزاز ۲۰ تن و بیشتر	۲۰ تا ۵۰ تن	۵۱ تن و بیشتر						
۱	
۲	
۳	
۴	
۵	
۶	
۷	
۸	
۹	
۱۰	
۱۱	
۱۲	
۱۳	
۱۴	
۱۵	
۱۶	
۱۷	
۱۸	
۱۹	
۲۰	
۲۱	
۲۲	
۲۳	
۲۴	
۲۵	
۲۶	
۲۷	
۲۸	
۲۹	
۳۰	
۳۱	
۳۲	
۳۳	
۳۴	
۳۵	
۳۶	
۳۷	
۳۸	
۳۹	
۴۰	
۴۱	
۴۲	
۴۳	
۴۴	
۴۵	
۴۶	
۴۷	
۴۸	
۴۹	
۵۰	
۵۱	
۵۲	
۵۳	
۵۴	
۵۵	
۵۶	
۵۷	
۵۸	
۵۹	
۶۰	
۶۱	
۶۲	
۶۳	
۶۴	
۶۵	
۶۶	
۶۷	
۶۸	
۶۹	
۷۰	
۷۱	
۷۲	
۷۳	
۷۴	
۷۵	
۷۶	
۷۷	
۷۸	
۷۹	
۸۰	
۸۱	
۸۲	
۸۳	
۸۴	
۸۵	
۸۶	
۸۷	
۸۸	
۸۹	
۹۰	
۹۱	
۹۲	
۹۳	
۹۴	
۹۵	
۹۶	
۹۷	
۹۸	
۹۹	
۱۰۰	

۱- آبادیهای دارای سکنه ماهیگیر و امکانات ماهیگیری ساکنان آنها (دنباله)

شماره ردیف آبادی	آبادی	کد آبادی	تعداد خانوار	تعداد ماهیگیر ساکن آبادی		محل زندگیگاه مورد استفاده ماهیگیران ساکن آبادی	شهر یا آبادی دیگر
				کل	تضو شرکت تعاونی صیادی		
۴	شیرزم	۴ ۲۳۲۱۱۲	۳	۰	*		
۵	کالی	۴ ۲۳۲۱۱۳	۵	۵	*		
۶	نرخون	۱۷ ۲۳۲۱۱۶	۱۲	۱۲	*		
۷	مل کوری	۲ ۲۳۲۱۱۸	۲	۰		دسی کز	
۸	مل گنزه	۹ ۲۳۲۱۱۹	۳	۳		کالی	
۹	ترکو	۶ ۲۳۲۱۲۲	۴	۴	*		
۱۰	بردخون نو	۴۳۴ ۲۳۲۱۰۲	۱۳۰	۵۰	*		

دهستان کیمکان

۱	بیا رنگستان	۱۱۱ ۲۳۲۱۵۰	۱۸۰	۱۳۹		لاور ساحلی
۲	دیریمکان	۵۲ ۲۳۲۱۵۲	۲۵	۲۵		لاور ساحلی
۳	زیر احمد	۳۷ ۲۳۲۱۵۵	۲۰	۲۰		لاور ساحلی
۴	لاور ساحلی	۷۱ ۲۳۲۱۶۲	۱۰۰	۱۰۰	*	

دهستان دیر

۱	بردستان	۵۱۴ ۲۳۲۱۹۷	۴۰	۴۰		دیر
۲	اولی	۵۵ ۲۳۲۱۹۲	۴	۴	*	جیرانی
۳	سوی خاتون	۵ ۲۳۲۲۰۰	۵	۵	*	
۴	اشکوه	۵ ۲۸۰۶۵۵	۳	۰	*	

شهرستان کیمکان

دهستان سلاک

۱	عظویه	۲۹۵ ۲۳۲۵۹۶	۲۴۸	۲۴۸	*	
۲	شیر برنو	۱۸ ۲۳۲۵۹۴	۳۳	۰	*	
۳	مخل شقی	۴۲۲ ۲۳۲۶۰۲	۳۶۳	۳۶۳	*	
۴	ناهار ی	۳۲۲ ۲۳۲۵۹۵	۳۰۰	۱۲۶	*	
۵	اختر	۲۶ ۲۳۲۵۹۵	۱۸	۰	*	
۶	برک	۱۰۶ ۲۳۲۵۸۴	۵۰	۰	*	
۷	تشیبک	۴۹ ۲۳۲۵۸۷	۲۰۰	۰	*	
۸	چاه جوتون	۹ ۲۳۲۵۹۱	۱	۱		ظاهری
۹	میانلو	۱۷ ۲۳۲۶۰۱	۱۰	۰	*	
۱۰	بیتک	۹۲۱ ۲۳۲۵۸۱	۵۰	۳	*	کنگان

فرهنگ آباد بیابان کشور "مادگیری"

شماره ردیف آبادی	تعداد شناور بدون موتور			تعداد شناور با موتور						تعداد تور و ظمه				
	فایبرگلاس	چوبی	فایبرگلاس	فلزی			چوبی			تراول (تعداد کشتی)	گوش گیر (دام)	پره (نوارحاصلی)	موتور (تله)	سایر
				کفراز ۲۰ تن	۵۰ تا ۲۰ تن	۵۱ تن و بیشتر	کفراز ۲۰ تن	۵۰ تا ۲۰ تن	۵۱ تن و بیشتر					
۴	۵	.
۵	۰	.
۶	۱۲	.
۷	۰	۱۲
۸	۶	۱۱
۹	۴	۱۰
۱۰	۱۳۰	۸۵
۱۱	۸۰	.
۱۲	۱۰	.
۱۳	۱۰	.
۱۴	۲۰	.
۱۵	۲۷	.
۱۶	۲	۱۲
۱۷	۲	.
۱۸	۲۵۰	۹۰۰
۱۹	۲۰۰	۱۴۵۰
۲۰	۲۲۰	۱۶۰
۲۱	۱۸	۴۵۰
۲۲	۰	۳۲۰
۲۳	۶۰	۲۵۰
۲۴	۱۰	۲۱۰
۲۵	۲۵	.

۱- آبادیهایی دارای سکنه ماهیگیر و امکانات ماهیگیری ساکنان آنها (دنباله)

شماره ردیف آبادی	آبادی	کد آبادی	تعداد خانوار	تعداد ماهیگیر ساکن آبادی			محل استقرار موزه استفاده ماهیگیران ساکن آبادی
				کل	عضو شرکت تعاونی صیادی	مردین آبادی	

دهستان ساندکی

۱	بجاستین	۵۶	۲۲۲۶۲۲	۲۰	۲۰	هاله
۲	میشود	۴۵	۲۲۲۶۲۴	*	*	*
۳	خره	۲۹	۲۲۲۶۲۵	*	*	*
۴	زیمبار	۷۰	۲۲۲۶۲۶	*	*	۱۵
۵	کدینار خرمیله	۲۹	۲۲۲۶۲۸	*	۷	۷
۶	هاله	۵۸	۲۲۲۶۳۰	*	۱۲	۱۲

شهرستان کشاوره

دهستان دیر اوی

۱	امام حسن	۲۲۲	۲۲۲۶۸۲	*	*	۳۰۰
---	----------	-----	--------	---	---	-----

دهستان میانشاد اورد جنوبی

۱	جزیره	۱۵۶	۲۲۲۸۱۲	*	۲۰۰	۲۰۰
---	-------	-----	--------	---	-----	-----

تعداد تور و طه				تعداد شناور یا موشور							تعداد شناور بدون موشور		شماره ردیفی آبادی	
سایر	گرگور (سله)	پره (تواحاطای)	گوشگیر (دام)	تراول (تور کشتی)	طنزی			چوبی			فایبرگلاس	چوبی		فایبرگلاس
					۵۱ تن و بیشتر	۲۵ تا ۵۰ تن	کمتر از ۲۵ تن	۵۱ تن و بیشتر	۲۵ تا ۵۰ تن	کمتر از ۲۵ تن				
۳۰	۳۰	۲۰	۳	۰	۰	۰	۰	۰	۰	۲	۱	۶	۰	۱
۱۲	۰	۴	۰	۰	۰	۰	۰	۰	۰	۰	۰	۴	۰	۲
۱۰	۰	۱۰	۰	۰	۰	۰	۰	۰	۰	۰	۰	۵	۰	۳
۱۵	۰	۱۵	۱۰	۰	۰	۰	۰	۰	۰	۰	۰	۱۰	۰	۴
۱۰	۰	۷	۰	۰	۰	۰	۰	۰	۰	۰	۰	۷	۰	۵
۸۰	۲۰	۸۰	۰	۰	۰	۰	۰	۰	۰	۷	۰	۰	۰	۶
۲۰۰	۴۰	۱۰۰	۳	۰	۰	۰	۰	۰	۰	۷	۰	۰	۰	۱
۰	۹۹۹	۴۰۰	۲۵	۲۵	۰	۰	۰	۰	۲	۲۰	۴	۲۰	۲	۱

۲- آبادیهای دارای لنگرگاه ماهیگیری و امکانات ماهیگیری لنگرگاه

شماره ردیف آبادی	آبادی	کد آبادی	تعداد خانوار	تعداد شناور بدون	
				فایبرگلاس	چوب

شهرستان بندر بوشهر

دهستان خومه

۱	روانر	۲۳۱۰۶۹	۱۱۵	۰	۰
۲	خلیله	۲۳۱۰۷۳	۲۹۵	۰	۱
۳	شیر و شاه اتمی	۲۳۱۰۷۲	۱۹۳۲	۰	۰
۴	بندرگاه	۲۳۱۰۶۱	۲۶۵	۱۰	۵
۵	جزیره شریف	۲۳۱۰۶۶	۲۵۱	۰	۰

شهرستان تنگستان

دهستان سادگی

۱	بیشرو	۲۳۱۱۰۵	۲۹	۰	۰
۲	پناه پهن	۲۳۱۱۱۰	۲۸	۴	۷
۳	صالح آباد	۲۳۱۱۱۹	۷۵	۰	۰
۴	کری	۲۳۱۱۲۲	۱۰۱	۰	۰
۵	کلات	۲۳۱۱۲۴	۵۴	۰	۰
۶	هدکان	۲۳۱۱۲۵	۲۷	۰	۰
۷	بو الذبیر	۲۳۱۱۰۶	۲۴۵	۰	۵
۸	خور شاهین	۲۳۱۱۱۳	۱۵۸	۰	۰
۹	عماری	۲۳۱۱۲۱	۲۲۰	۰	۳
۱۰	بیاشی	۲۳۱۱۰۳	۹۳	۰	۰
۱۱	بیربو	۲۳۱۱۰۴	۱۱	۰	۰
۱۲	بوچی کدو	۲۳۱۱۰۷	۱۰	۰	۰
۱۳	دلار بدی	۲۳۱۱۱۶	۱۲	۰	۰
۱۴	رستمی	۲۳۱۱۱۷	۱۷۲	۲	۲۰
۱۵	کوهی	۲۳۱۱۳۰	۷۴	۰	۰
۱۶	محمد سامری	۲۳۱۱۲۳	۲۳۵	۴	۰
۱۷	درواز	۲۳۱۱۱۵	۲۱۴	۰	۰
۱۸	چایبیتک	۲۳۱۱۰۹	۳۶۵	۰	۰
۱۹	ملکیپ	۲۳۱۱۳۴	۲۷	۰	۰
۲۰	ز امیر امیری	۲۳۱۱۱۸	۳۸	۰	۰

شماره ردیف آبادی	فایبرگلاس	تعداد شناور باموتسور						تعداد نور و تله				
		چوبس			فلزی			تراول (نور کتسور)	گوش کپور (دام)	پره (تور احاطه ای)	گرگود (تله)	سایر
		کمتر از ۲۰ تن	۲۰ تا ۵۰ تن	۵۱ تن و بیشتر	کمتر از ۲۰ تن	۲۰ تا ۵۰ تن	۵۱ تن و بیشتر					
۱
۲	۱۸	۷۰
۳
۴	۵۲	۱۵	۶	.	.	.	۲۰	۲۰۰۲	۲	۵۰	۹۲	۲۵
۵	.	۲۲	۳۸	.	.	.	۹۰	۶۵	۱۲	.	.	.
۶
۷
۸
۹	.	۲۳	۶	.	.	.	۳۱	۲۳	.	۱۸	.	.
۱۰
۱۱
۱۲
۱۳
۱۴	۷	۲۸	۳۴	۷	.	.	۲۰	۷۵	۵	۱۲۲	۵۴	۳۵
۱۵
۱۶	.	۵۲	۸۸	۱۸	.	.	۲۳۳	۲۸۶	۸	۲۷۰	۱۳۴	۳۸۱
۱۷
۱۸
۱۹
۲۰

۲- آبادیهای دارای لنگرگاه ماهیگیری و امکانات ماهیگیری لنگرگاه (دنباله)

شماره ردیف آبادی	آبادی	کد آبادی	تعداد خانوار	تعداد شاربدرنهر	
				فاسرگلاس	چوب

شهرستان دشتستان

دهستان زیراه

۱	نظر لنگر	۲۳۱۴۱۳	۳۰۰	•	•
۲	الریوسطی علیا	۲۳۱۲۹۷	۵۱	•	•
۳	چتروط	۲۳۱۴۰۶	۱۷۸	•	•
۴	هلیه ای	۲۳۱۴۱۴	۱۹۱	•	•
۵	درو دنگاه	۲۳۱۴۰۷	۴۱۹	•	•

دهستان شبانکاره

۱	بهار علیماهی	۲۳۱۴۸۸	۹۷	•	•
---	--------------	--------	----	---	---

دهستان بروفسان

۱	بروفسان	۲۳۱۵۸۵	۲۰۸	•	•
---	---------	--------	-----	---	---

دهستان حومه

۱	دمقاپد	۲۳۱۶۶۴	۷۷۰	•	•
---	--------	--------	-----	---	---

دهستان زنگی

۱	زنگی	۲۳۱۷۴۵	۹۸۵	•	•
---	------	--------	-----	---	---

شهرستان دیر

دهستان سردخون

۱	سردخون کهنه	۲۳۲۱۰۱	۵۸	•	•
۲	دمیگز	۲۳۲۱۰۷	۸	•	•
۳	در پدنگو	۲۳۲۱۰۸	۹	•	•

۲- آبادیهای دارای لنگرگاه ماهیگیری و امکانات ماهیگیری لنگرگاه (دنیاله)

شماره ردیف آبادی	آبادی	کد آبادی	تعداد خامسوار	تعداد شناور بدون موتور	
				قاسمگرگاس	چوبی
۴	شیرپور م	۲۳۲۱۱۲	۴	۰	۰
۵	کمالی	۲۳۲۱۱۳	۴	۰	۰
۶	گزخون	۲۳۲۱۱۶	۱۷	۰	۰
۷	ملکوری	۲۳۲۱۱۸	۲	۰	۰
۸	ملکوزنه	۲۳۲۱۱۹	۹	۰	۰
۹	شرکیو	۲۳۲۱۲۲	۶	۰	۰
۱۰	میردخون نو	۲۳۲۱-۲	۴۲۴	۰	۰
دهستان کیمیکان					
۱	میانگهستان	۲۳۲۱۵۰	۱۱۱	۰	۰
۲	بزرگکان	۲۳۲۱۵۲	۵۲	۰	۰
۳	زیر آهک	۲۳۲۱۵۵	۳۷	۰	۰
۴	لاور سادلی	۲۳۲۱۶۲	۷۱	۰	۰
دهستان دیز					
۱	بزرگستان	۲۳۲۱۹۷	۵۱۴	۰	۰
۲	اولی	۲۳۲۱۹۲	۵۵	۱	۰
۳	بی بی خاتون	۲۳۲۲۰۰	۵	۰	۰
۴	اشکوه	۲۸۰۶۵۵	۵	۰	۰
دهستان دستان					
دهستان شلاک					
۱	عسلویه	۲۳۲۵۹۶	۲۹۵	۰	۱۵
۲	شیرینو	۲۳۲۵۹۴	۱۸	۰	۰
۳	مخلشی	۲۳۲۶۰۲	۴۲۳	۰	۰
۴	باهری	۲۳۲۵۹۵	۳۲۲	۰	۰
۵	اختر	۲۳۲۵۷۵	۲۶	۰	۰
۶	پورک	۲۳۲۵۸۴	۱۰۶	۴۰	۴
۷	تندیک	۲۳۲۵۸۷	۴۹	۰	۰
۸	چاه مجنون	۲۳۲۵۹۱	۶	۰	۰
۹	میانشلو	۲۳۲۶۰۱	۱۷	۰	۳
۱۰	برمنکه	۲۳۲۵۸۱	۹۲۱	۳	۰

شماره ردیف آبادی	فایبرگلاس	تعداد شناور با موتور						تعداد تور و تله				
		چوبی			فلزی			تراول (تور کشتی)	گوشتگیر (دام)	بره (تور احاطه‌ای)	کرگور (تله)	L بدر
		کمتر از ۲۰ تن	۲۰ تا ۵۰ تن	بیشتر ۵۱ تن	کمتر از ۲۰ تن	۲۰ تا ۵۰ تن	بیشتر ۵۱ تن					
۴	۰	۰	۰	۰	۰	۰	۰	۰	۰	۰	۵	۴
۵	۲	۰	۰	۰	۰	۰	۰	۰	۰	۰	۱۱	۵
۶	۳	۰	۰	۰	۰	۰	۰	۰	۰	۰	۱۲	۶
۷	۰	۰	۰	۰	۰	۰	۰	۰	۰	۰	۰	۷
۸	۰	۰	۰	۰	۰	۰	۰	۰	۰	۰	۰	۸
۹	۱	۰	۰	۰	۰	۰	۰	۰	۰	۰	۱۰	۹
۱۰	۱۶	۰	۰	۰	۰	۰	۰	۰	۰	۰	۸۵	۱۰
۱۱	۰	۰	۰	۰	۰	۰	۰	۰	۰	۰	۰	۱۱
۱۲	۰	۰	۰	۰	۰	۰	۰	۰	۰	۰	۰	۱۲
۱۳	۶	۱	۰	۰	۰	۰	۰	۰	۰	۰	۰	۱۳
۱۴	۰	۰	۰	۰	۰	۰	۰	۰	۰	۰	۰	۱۴
۱۵	۰	۰	۰	۰	۰	۰	۰	۰	۰	۰	۰	۱۵
۱۶	۰	۰	۰	۰	۰	۰	۰	۰	۰	۰	۰	۱۶
۱۷	۰	۰	۰	۰	۰	۰	۰	۰	۰	۰	۰	۱۷
۱۸	۰	۰	۰	۰	۰	۰	۰	۰	۰	۰	۰	۱۸
۱۹	۰	۰	۰	۰	۰	۰	۰	۰	۰	۰	۰	۱۹
۲۰	۰	۰	۰	۰	۰	۰	۰	۰	۰	۰	۰	۲۰
۲۱	۰	۰	۰	۰	۰	۰	۰	۰	۰	۰	۰	۲۱
۲۲	۰	۰	۰	۰	۰	۰	۰	۰	۰	۰	۰	۲۲
۲۳	۰	۰	۰	۰	۰	۰	۰	۰	۰	۰	۰	۲۳
۲۴	۰	۰	۰	۰	۰	۰	۰	۰	۰	۰	۰	۲۴
۲۵	۰	۰	۰	۰	۰	۰	۰	۰	۰	۰	۰	۲۵
۲۶	۰	۰	۰	۰	۰	۰	۰	۰	۰	۰	۰	۲۶
۲۷	۰	۰	۰	۰	۰	۰	۰	۰	۰	۰	۰	۲۷
۲۸	۰	۰	۰	۰	۰	۰	۰	۰	۰	۰	۰	۲۸
۲۹	۰	۰	۰	۰	۰	۰	۰	۰	۰	۰	۰	۲۹
۳۰	۰	۰	۰	۰	۰	۰	۰	۰	۰	۰	۰	۳۰
۳۱	۰	۰	۰	۰	۰	۰	۰	۰	۰	۰	۰	۳۱
۳۲	۰	۰	۰	۰	۰	۰	۰	۰	۰	۰	۰	۳۲
۳۳	۰	۰	۰	۰	۰	۰	۰	۰	۰	۰	۰	۳۳
۳۴	۰	۰	۰	۰	۰	۰	۰	۰	۰	۰	۰	۳۴
۳۵	۰	۰	۰	۰	۰	۰	۰	۰	۰	۰	۰	۳۵
۳۶	۰	۰	۰	۰	۰	۰	۰	۰	۰	۰	۰	۳۶
۳۷	۰	۰	۰	۰	۰	۰	۰	۰	۰	۰	۰	۳۷
۳۸	۰	۰	۰	۰	۰	۰	۰	۰	۰	۰	۰	۳۸
۳۹	۰	۰	۰	۰	۰	۰	۰	۰	۰	۰	۰	۳۹
۴۰	۰	۰	۰	۰	۰	۰	۰	۰	۰	۰	۰	۴۰
۴۱	۰	۰	۰	۰	۰	۰	۰	۰	۰	۰	۰	۴۱
۴۲	۰	۰	۰	۰	۰	۰	۰	۰	۰	۰	۰	۴۲
۴۳	۰	۰	۰	۰	۰	۰	۰	۰	۰	۰	۰	۴۳
۴۴	۰	۰	۰	۰	۰	۰	۰	۰	۰	۰	۰	۴۴
۴۵	۰	۰	۰	۰	۰	۰	۰	۰	۰	۰	۰	۴۵
۴۶	۰	۰	۰	۰	۰	۰	۰	۰	۰	۰	۰	۴۶
۴۷	۰	۰	۰	۰	۰	۰	۰	۰	۰	۰	۰	۴۷
۴۸	۰	۰	۰	۰	۰	۰	۰	۰	۰	۰	۰	۴۸
۴۹	۰	۰	۰	۰	۰	۰	۰	۰	۰	۰	۰	۴۹
۵۰	۰	۰	۰	۰	۰	۰	۰	۰	۰	۰	۰	۵۰
۵۱	۰	۰	۰	۰	۰	۰	۰	۰	۰	۰	۰	۵۱
۵۲	۰	۰	۰	۰	۰	۰	۰	۰	۰	۰	۰	۵۲
۵۳	۰	۰	۰	۰	۰	۰	۰	۰	۰	۰	۰	۵۳
۵۴	۰	۰	۰	۰	۰	۰	۰	۰	۰	۰	۰	۵۴
۵۵	۰	۰	۰	۰	۰	۰	۰	۰	۰	۰	۰	۵۵
۵۶	۰	۰	۰	۰	۰	۰	۰	۰	۰	۰	۰	۵۶
۵۷	۰	۰	۰	۰	۰	۰	۰	۰	۰	۰	۰	۵۷
۵۸	۰	۰	۰	۰	۰	۰	۰	۰	۰	۰	۰	۵۸
۵۹	۰	۰	۰	۰	۰	۰	۰	۰	۰	۰	۰	۵۹
۶۰	۰	۰	۰	۰	۰	۰	۰	۰	۰	۰	۰	۶۰
۶۱	۰	۰	۰	۰	۰	۰	۰	۰	۰	۰	۰	۶۱
۶۲	۰	۰	۰	۰	۰	۰	۰	۰	۰	۰	۰	۶۲
۶۳	۰	۰	۰	۰	۰	۰	۰	۰	۰	۰	۰	۶۳
۶۴	۰	۰	۰	۰	۰	۰	۰	۰	۰	۰	۰	۶۴
۶۵	۰	۰	۰	۰	۰	۰	۰	۰	۰	۰	۰	۶۵
۶۶	۰	۰	۰	۰	۰	۰	۰	۰	۰	۰	۰	۶۶
۶۷	۰	۰	۰	۰	۰	۰	۰	۰	۰	۰	۰	۶۷
۶۸	۰	۰	۰	۰	۰	۰	۰	۰	۰	۰	۰	۶۸
۶۹	۰	۰	۰	۰	۰	۰	۰	۰	۰	۰	۰	۶۹
۷۰	۰	۰	۰	۰	۰	۰	۰	۰	۰	۰	۰	۷۰
۷۱	۰	۰	۰	۰	۰	۰	۰	۰	۰	۰	۰	۷۱
۷۲	۰	۰	۰	۰	۰	۰	۰	۰	۰	۰	۰	۷۲
۷۳	۰	۰	۰	۰	۰	۰	۰	۰	۰	۰	۰	۷۳
۷۴	۰	۰	۰	۰	۰	۰	۰	۰	۰	۰	۰	۷۴
۷۵	۰	۰	۰	۰	۰	۰	۰	۰	۰	۰	۰	۷۵
۷۶	۰	۰	۰	۰	۰	۰	۰	۰	۰	۰	۰	۷۶
۷۷	۰	۰	۰	۰	۰	۰	۰	۰	۰	۰	۰	۷۷
۷۸	۰	۰	۰	۰	۰	۰	۰	۰	۰	۰	۰	۷۸
۷۹	۰	۰	۰	۰	۰	۰	۰	۰	۰	۰	۰	۷۹
۸۰	۰	۰	۰	۰	۰	۰	۰	۰	۰	۰	۰	۸۰
۸۱	۰	۰	۰	۰	۰	۰	۰	۰	۰	۰	۰	۸۱
۸۲	۰	۰	۰	۰	۰	۰	۰	۰	۰	۰	۰	۸۲
۸۳	۰	۰	۰	۰	۰	۰	۰	۰	۰	۰	۰	۸۳
۸۴	۰	۰	۰	۰	۰	۰	۰	۰	۰	۰	۰	۸۴
۸۵	۰	۰	۰	۰	۰	۰	۰	۰	۰	۰	۰	۸۵
۸۶	۰	۰	۰	۰	۰	۰	۰	۰	۰	۰	۰	۸۶
۸۷	۰	۰	۰	۰	۰	۰	۰	۰	۰	۰	۰	۸۷
۸۸	۰	۰	۰	۰	۰	۰	۰	۰	۰	۰	۰	۸۸
۸۹	۰	۰	۰	۰	۰	۰	۰	۰	۰	۰	۰	۸۹
۹۰	۰	۰	۰	۰	۰	۰	۰	۰	۰	۰	۰	۹۰
۹۱	۰	۰	۰	۰	۰	۰	۰	۰	۰	۰	۰	۹۱
۹۲	۰	۰	۰	۰	۰	۰	۰	۰	۰	۰	۰	۹۲
۹۳	۰	۰	۰	۰	۰	۰	۰	۰	۰	۰	۰	۹۳
۹۴	۰	۰	۰	۰	۰	۰	۰	۰	۰	۰	۰	۹۴
۹۵	۰	۰	۰	۰	۰	۰	۰	۰	۰	۰	۰	۹۵
۹۶	۰	۰	۰	۰	۰	۰	۰	۰	۰	۰	۰	۹۶
۹۷	۰	۰	۰	۰	۰	۰	۰	۰	۰	۰	۰	۹۷
۹۸	۰	۰	۰	۰	۰	۰	۰	۰	۰	۰	۰	۹۸
۹۹	۰	۰	۰	۰	۰	۰	۰	۰	۰	۰	۰	۹۹
۱۰۰	۰	۰	۰	۰	۰	۰	۰	۰	۰	۰	۰	۱۰۰

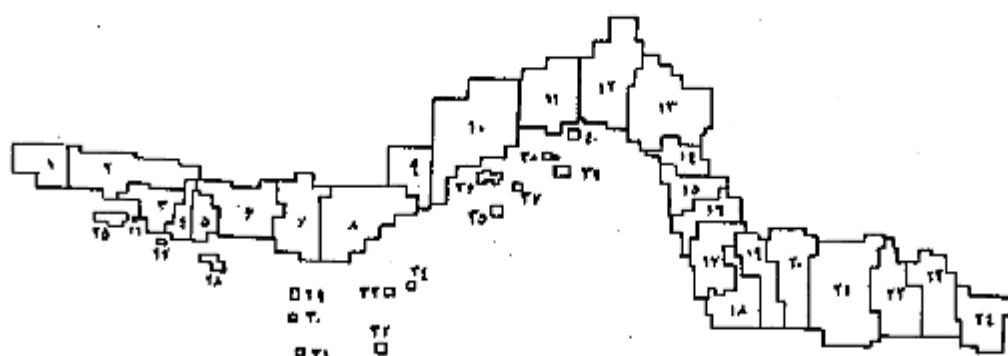
۲- آبادیهای دارای لنگرگاه ماهیگیری و امکانات ماهیگیری لنگرگاه (دنباله)

تعداد شناور بدون سوز		تعداد شناور	کد آبادی	آبادی	شماره ردیف آبادی
چوبی	فاسرگلاس				
دهستان مالکی					
•	•	۵۶	۲۲۲۶۲۳	بهساتین	۱
۴	•	۴۵	۲۲۲۶۲۴	مینود	۲
۵	•	۳۹	۲۲۲۶۲۵	خره	۳
۱۰	•	۷۰	۲۲۲۶۲۶	زیمار	۴
۷	•	۳۹	۲۲۲۶۲۸	کشتار خیمیه	۵
۶	•	۵۸	۲۲۲۶۴۰	خاله	۶
شهرستان گشادوه					
دهستان لیر اوی					
•	•	۲۳۲	۲۲۲۶۸۳	امام حسن	۱
دهستان میانشاد اود جنوبی					
۲۰	۳	۱۵۶	۲۲۲۸۱۲	جزیره	۱

تعداد تور و نله					تعداد شناور با موتور						فایبرگلاس	نمارة ردیف آبادی
سایر	گرگور (نله)	بره (تورا حاطای)	گوشگیر (دام)	تراول (تور کشتی)	فلزی			چوبی				
					کمتر از ۲۰ تن و بیشتر ۵۱ تن	۲۰ تا ۵۰ تن	کمتر از ۲۰ تن	کمتر از ۲۰ تن و بیشتر ۵۱ تن	۲۰ تا ۵۰ تن	کمتر از ۲۰ تن		
۰	۰	۰	۰	۰	۰	۰	۰	۰	۰	۰	۰	۱
۱۲	۰	۰	۰	۰	۰	۰	۰	۰	۰	۰	۰	۲
۱۰	۰	۰	۰	۰	۰	۰	۰	۰	۰	۰	۰	۳
۰	۰	۱۵	۱۰	۰	۰	۰	۰	۰	۰	۰	۰	۴
۱۰۰	۱۰۰	۷	۰	۰	۰	۰	۰	۰	۰	۰	۰	۵
۱۰۰	۱۰۰	۱۰۰	۳	۰	۰	۰	۰	۰	۰	۱۰	۱	۶
۲۰۰	۴۰	۱۰۰	۳	۰	۰	۰	۰	۰	۰	۷	۰	۱
۰	۱۹۹	۴۰۰	۲۵	۲۵	۰	۰	۰	۰	۲	۳۰	۴	۱

استان هرمزگان

نمودار موقعیت نسبی دهستانهای ساحلی و جزایر استان هرمزگان

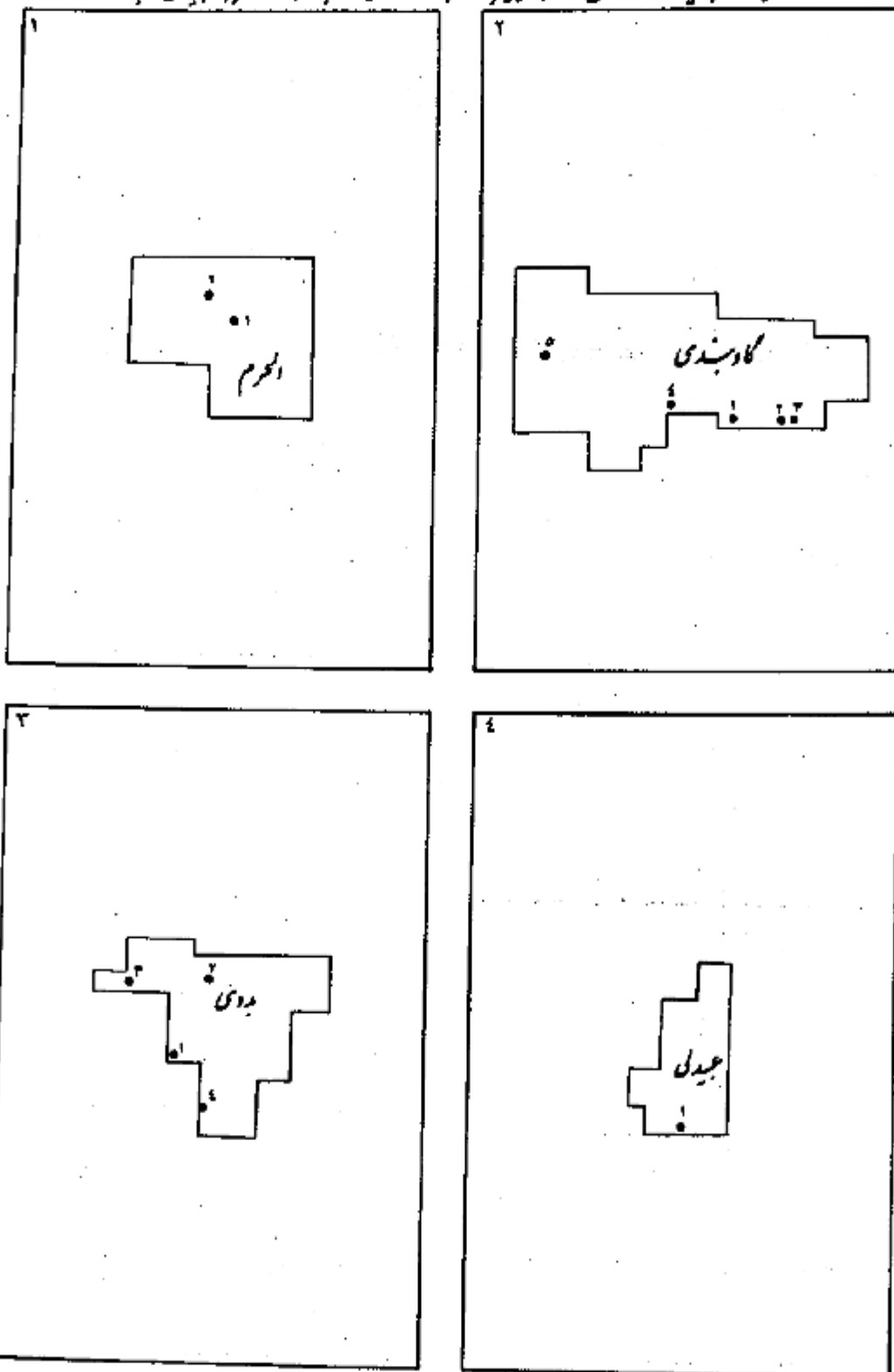


خلیج فارس

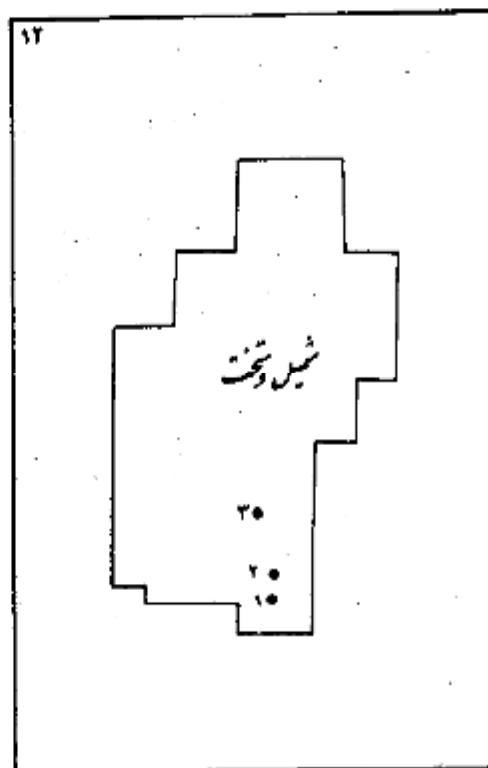
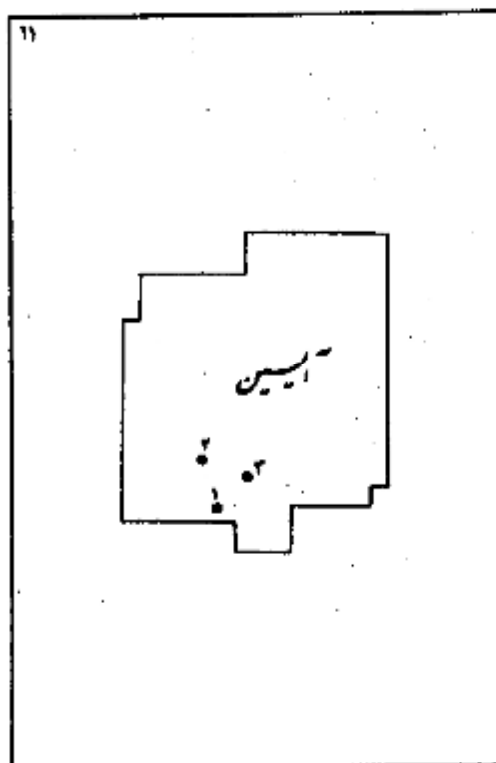
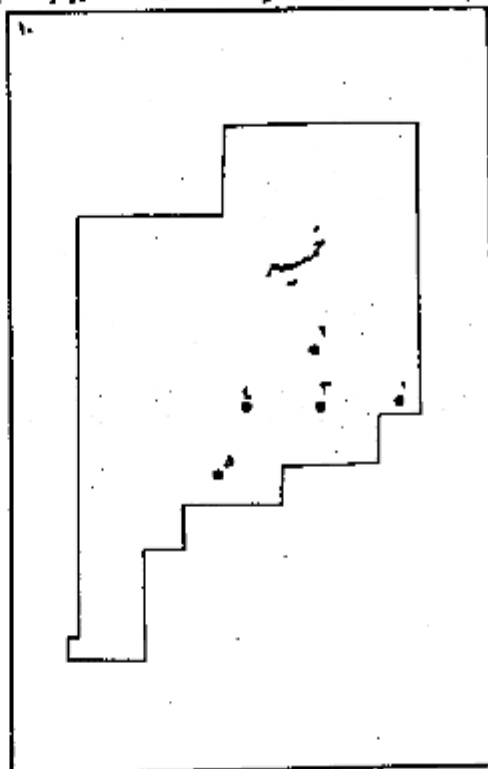
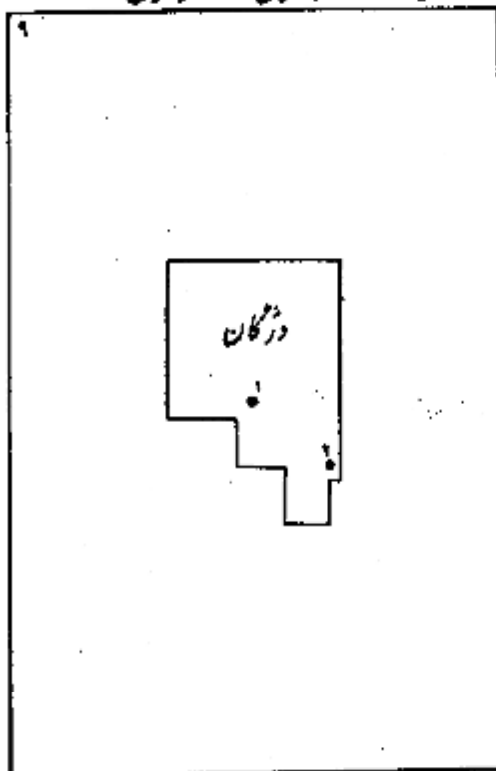
دهستانهای ساحلی و جزایر فاقد آبادی دارای سنگ ناپچکر

۱	۲۵	۲۹
۲	۲۶	۳۰
۳	۲۷	۳۱
۴	۲۸	۳۲
۵	۲۹	۳۳
۶	۳۰	۳۴
۷	۳۱	۳۵
۸	۳۲	۳۶
۹	۳۳	۳۷
۱۰	۳۴	۳۸
۱۱	۳۵	۳۹
۱۲	۳۶	۴۰
۱۳	۳۷	۴۱
۱۴	۳۸	۴۲
۱۵	۳۹	۴۳
۱۶	۴۰	۴۴
۱۷	۴۱	۴۵
۱۸	۴۲	۴۶
۱۹	۴۳	۴۷
۲۰	۴۴	۴۸
۲۱	۴۵	۴۹
۲۲	۴۶	۵۰
۲۳	۴۷	۵۱
۲۴	۴۸	۵۲
۲۵	۴۹	۵۳
۲۶	۵۰	۵۴
۲۷	۵۱	۵۵
۲۸	۵۲	۵۶

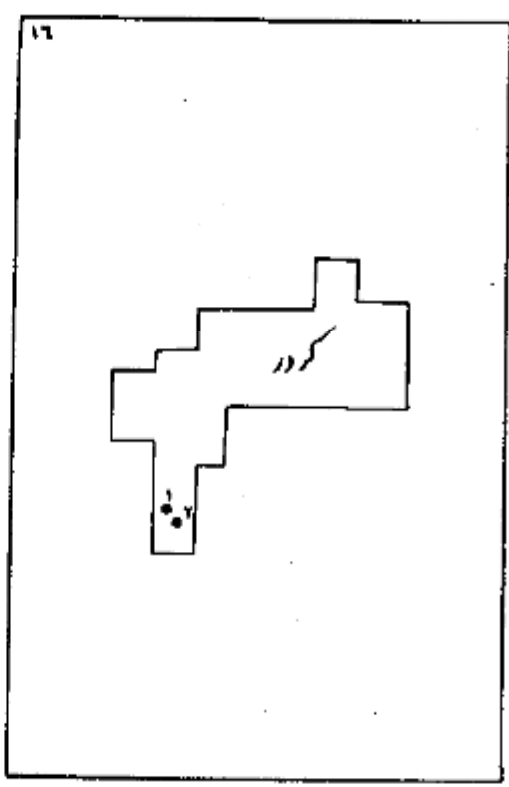
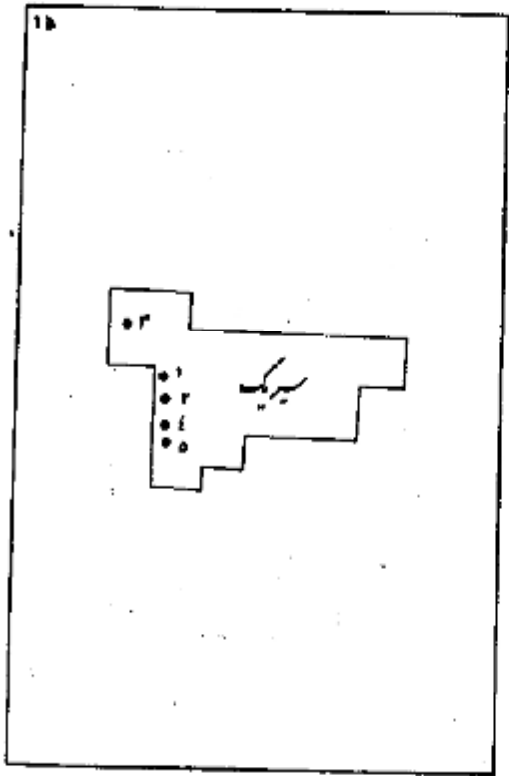
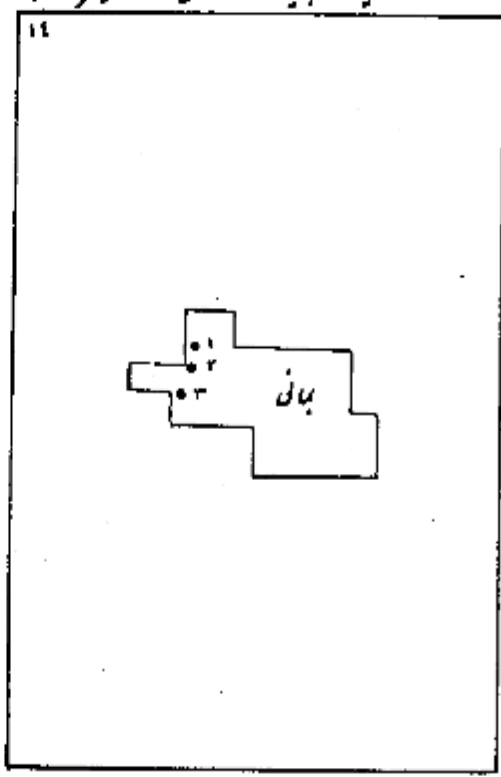
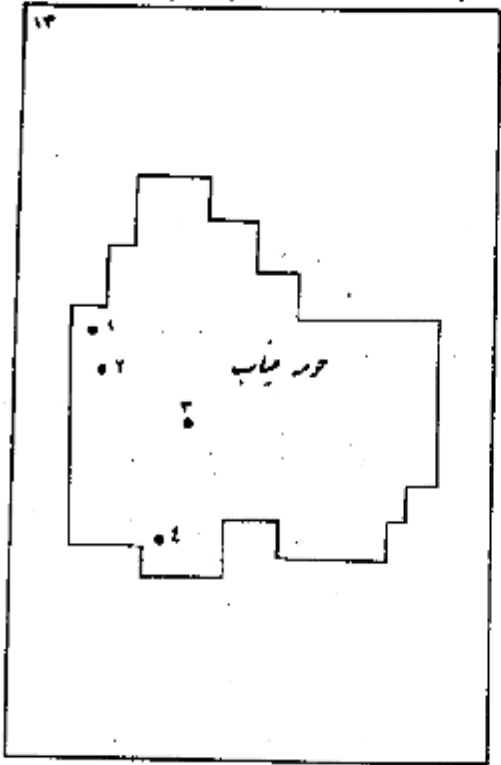
نمودار موقعیت آبادیهایی دارای سکن نامایگزین در دهستانهای گادبزئی، الحرم، جیدی و پردی



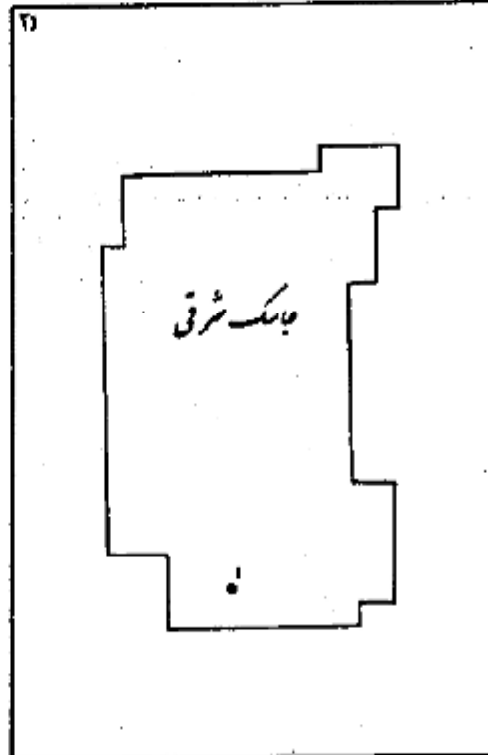
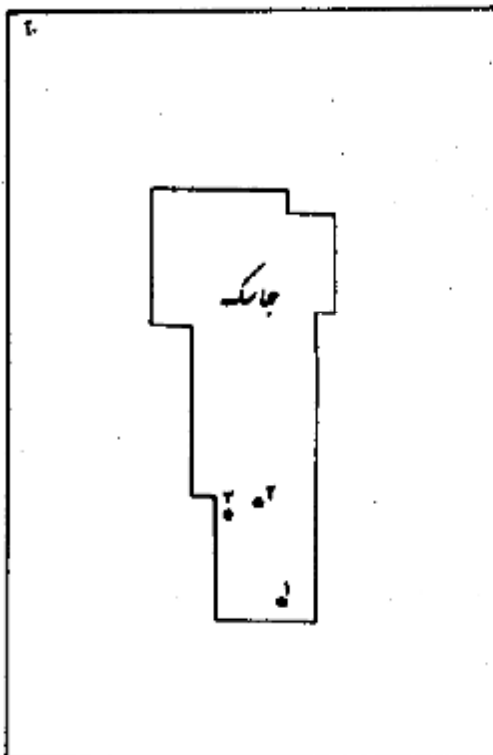
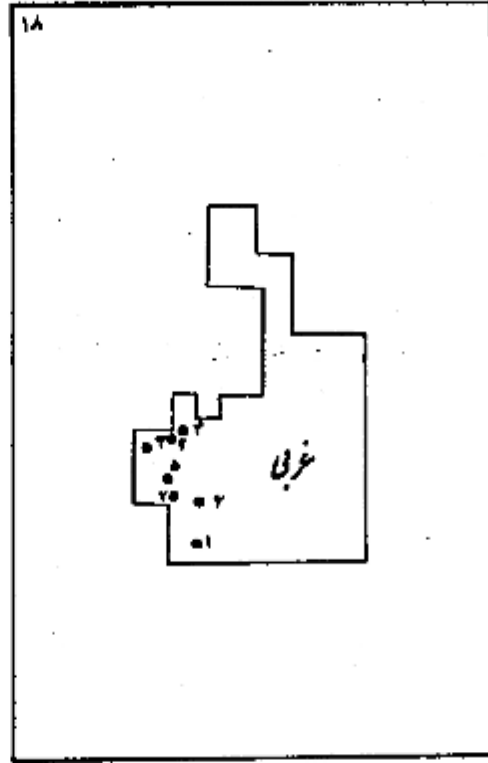
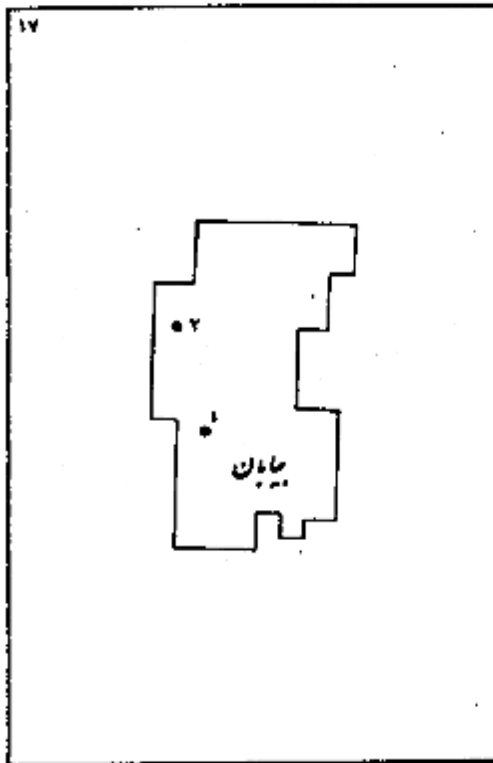
نمودار موقعیت آبادیهای دارای سکله نایبگیر در دهستانهای خمیس، دژگان، شین و تخت آبسین




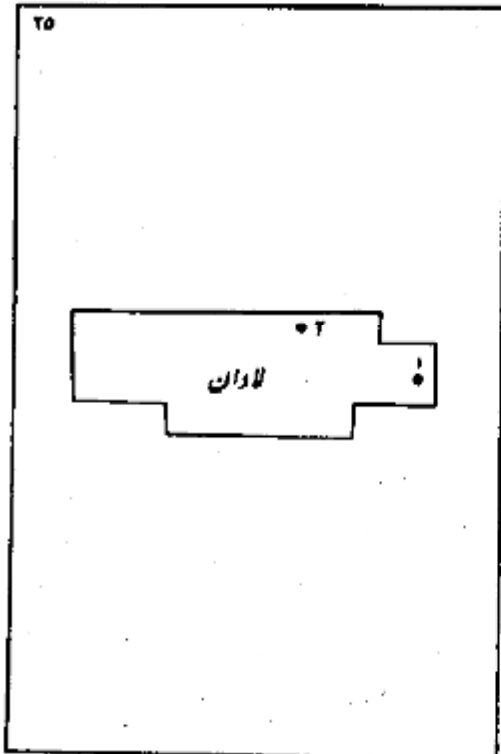
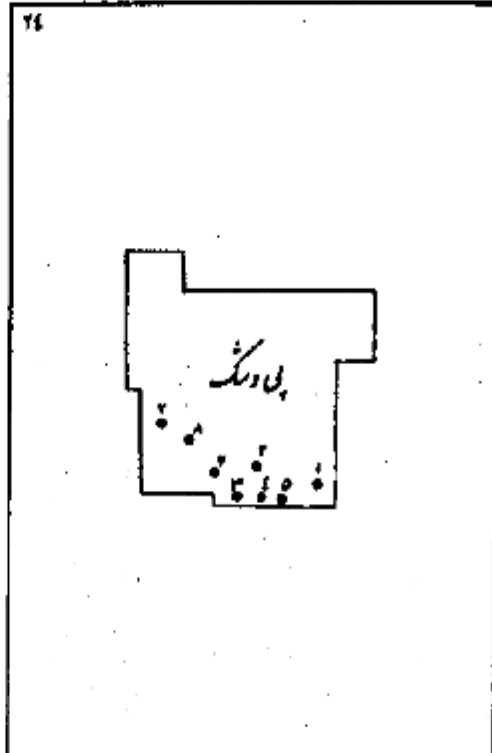
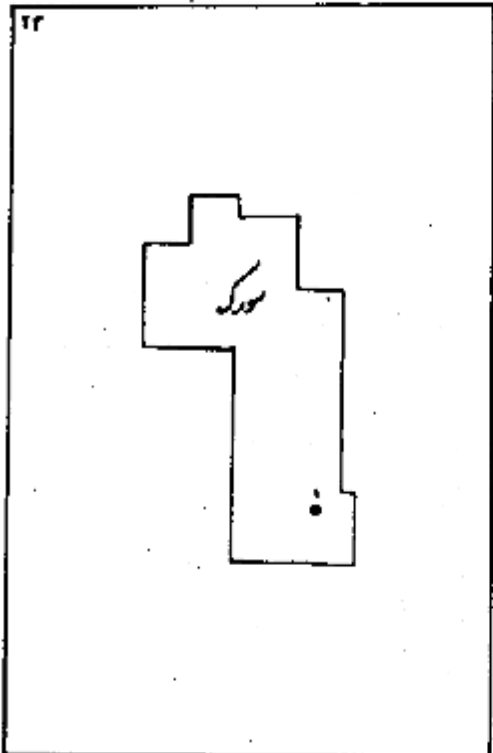
نمودار موقعیت آلوده‌های دارای سکنه‌های گرد و هم‌سایه‌های بانی، حور و حباب ۱۱، شور و سیریک



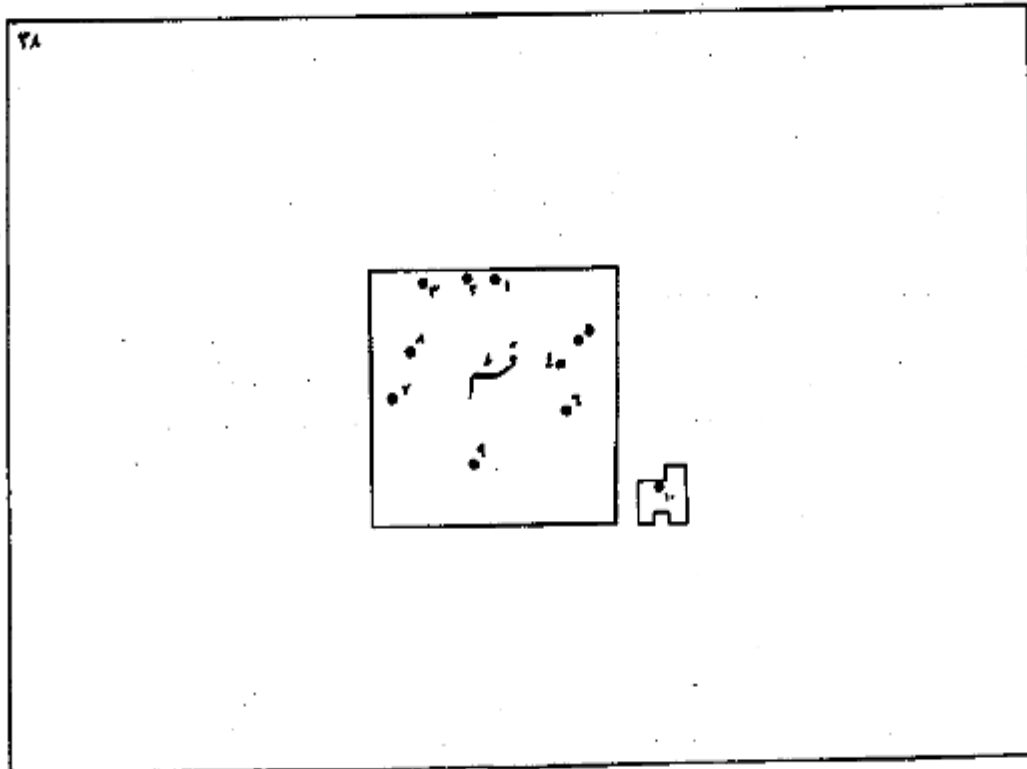
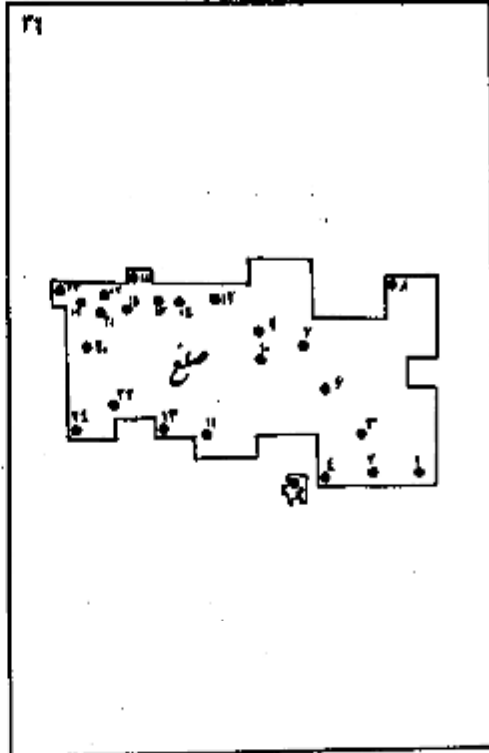
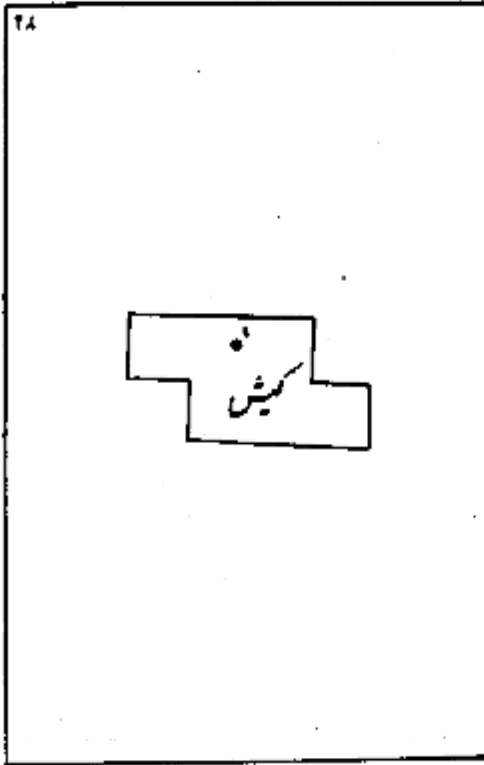
نمودار موقعیت آبادیهای دارای مسکن ناپیکر در دستا نهایی عربی، بیابان، بانک شرقی



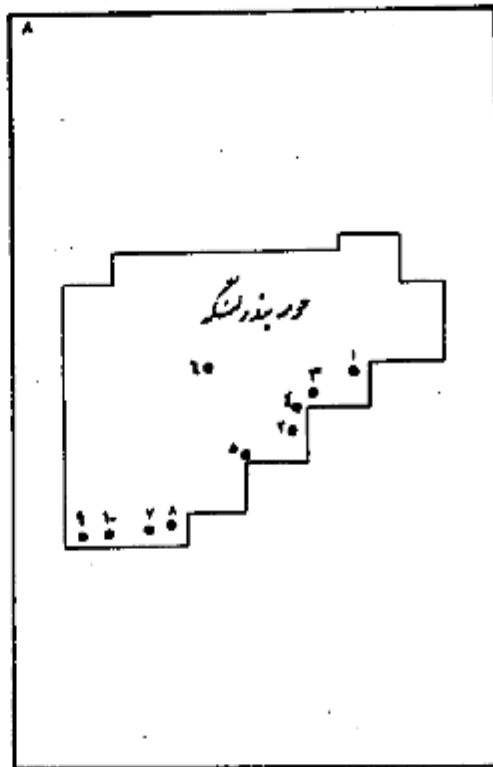
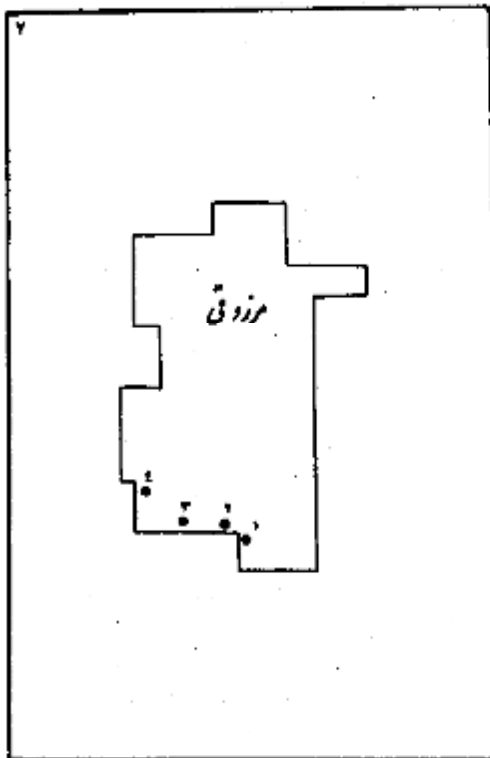
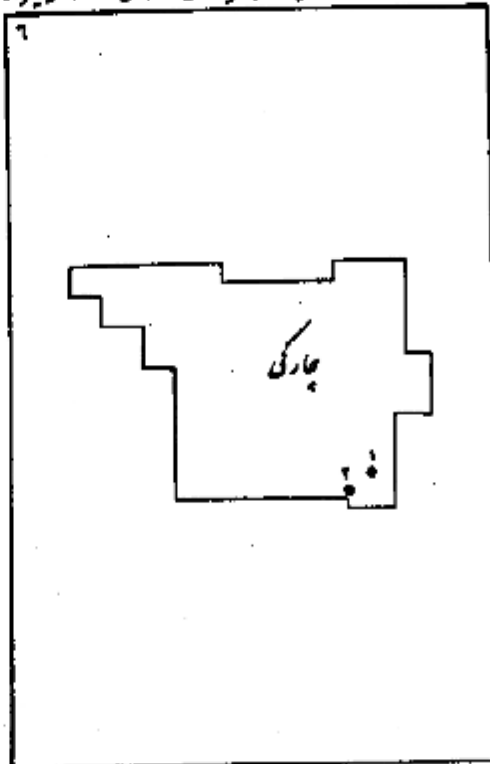
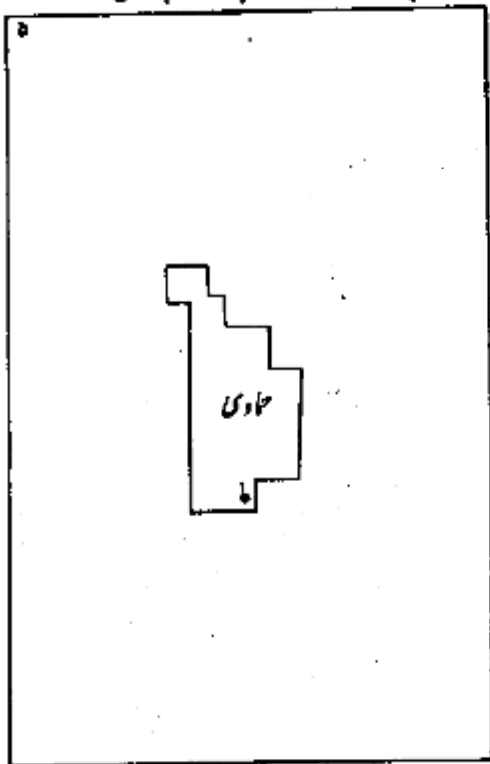
نمودار موقعیت آبادیهای دارای سکنه مایهگیر در دستا نهایی بی دنگ، سورک، هند درانی و لادان



نودار موقعیت آبادیهای دارای سکنه با یکدیگر در دهستانهای صنغکریه و قشم



نمودار موقعیت آبادیهای دارای سکله نایبگیر در دهستانهای چارکی، حاوی، حور بندرنگه و مزدقی



الف - دهستانهای دارای مکنه ماهیگیر و امکانات ماهیگیری ساکنان آنها

شماره سطر	دهستان	کل آبادیها		آبادیهای دارای ماهیگیر		تعداد ماهیگیر		تعداد ماهیگیر بدون موسو
		تعداد آبادی	تعداد خانوار	تعداد آبادی	تعداد خانوار	کل	عضویت تعاونی صیادی	
۱	استان هرمزگان	۸۷۱۶	۲۳۷۸	۱۱۷	۹۱۵۶	۱۳۸۳۱	۲۱۱۹	۲۸
۲	شهرستان بندرعباس	۶۸۴	۲۵۸۸۱	۱۱	۲۵۸۸۱	۱۶۳۹	۲۴۸	۵
۳	بخش بندر خمیر	۷۴	۳۹۱۵	۵	۳۹۱۵	۱۲۶۷	۲۱۷	۵
۴	دهستان خمیر	۷۴	۳۹۱۵	۵	۳۹۱۵	۱۲۶۷	۲۱۷	۵
۵	بخش مرکزی	۱۹۵	۱۰۸۶۴	۶	۱۰۸۶۴	۲۷۲	۲۱	۰
۶	دهستان ایمن	۷۳	۵۳۴۹	۳	۵۳۴۹	۳۰۶	۱۵	۰
۷	دهستان شمیل و تخت	۱۲۲	۵۵۱۵	۳	۵۵۱۵	۶۶	۱۶	۰
۸	شهرستان بندر لنگه	۳۹۲	۱۸۳۵۰	۳۵	۱۸۳۵۰	۳۲۳	۲۷۰۳	۱۸
۹	بخش شیبکوه	۵۴	۱۳۴۵	۸	۱۳۴۵	۴۸۷	۶۲۵	۶
۱۰	دهستان بندوی	۱۳	۳۵۰	۴	۳۵۰	۲۴۲	۲۸۵	۰
۱۱	دهستان چارکی	۲۷	۶۸۴	۲	۶۸۴	۱۹۰	۱۲۰	۱
۱۲	دهستان حمدی	۹	۲۰۵	۱	۲۰۵	۰	۱۵۵	۵
۱۳	دهستان عبودلی	۵	۱۰۶	۱	۱۰۶	۵۵	۶۵	۰
۱۴	بخش کیش	۱۱	۵۰۹	۴	۵۰۹	۲۰۵	۱۷۸	۰
۱۵	دهستان کیش	۵	۲۶۶	۱	۲۶۶	۱۰۰	۶۰	۰
۱۶	دهستان لاروان	۶	۱۰۹	۳	۱۰۹	۱۰۵	۱۱۸	۰
۱۷	بخش قنابندق	۵۸	۲۹۵۷	۷	۲۹۵۷	۲۳۵	۵۱۰	۰
۱۸	دهستان الحرم	۸	۴۷۴	۲	۴۷۴	۳۳۸	۳۰	۰
۱۹	دهستان قنابندق	۵۰	۱۸۳۲	۵	۱۸۳۲	۲۹۲	۴۸۰	۰
۲۰	بخش مرکزی	۸۹	۶۱۵۹	۱۶	۶۱۵۹	۱۸۷۶	۱۳۹۰	۱۲
۲۱	دهستان حومه	۳۹	۲۰۵۴	۱۰	۲۰۵۴	۱۲۲۹	۹۳۷	۱۲
۲۲	دهستان درگان	۱۱	۸۱۰	۲	۸۱۰	۲۲۶	۳۵	۰
۲۳	دهستان سرزوی	۱۷	۸۸۷	۴	۸۸۷	۴۳۱	۴۰۸	۰
۲۴	شهرستان قشم	۸۸	۶۳۸۲	۳۴	۶۳۸۲	۸۶۵۸	۶۱۳۲	۵۱
۲۵	بخش دهاب	۴۱	۳۶۷۵	۳۲	۳۶۷۵	۲۲۱۸	۱۲۶۷	۱۱
۲۶	دهستان مرغ	۴۱	۳۶۷۵	۳۲	۳۶۷۵	۲۲۱۸	۱۲۶۷	۱۱
۲۷	بخش مرکزی	۴۷	۴۱۷۴	۱۰	۴۱۷۴	۲۷۳۰	۱۱۵۲	۴
۲۸	دهستان حومه	۴۷	۴۱۷۴	۱۰	۴۱۷۴	۲۷۳۰	۱۱۵۲	۴
۲۹	شهرستان سیناب	۶۵۱	۳۶۶۳۹	۱۶	۳۶۶۳۹	۲۶۳۳	۵۷۰	۰
۳۰	بخش بیابان	۸۱	۳۷۴۷	۱۲	۳۷۴۷	۱۱۸۲	۲۵۶	۰
۳۱	دهستان برمانی	۲۲	۱۲۸۳	۲	۱۲۸۳	۵۲۲	۱۵۰	۰
۳۲	دهستان بیابان	۱۰	۱۸۳	۲	۱۸۳	۶۳	۱۵	۰
۳۳	دهستان سیریک	۱۶	۱۳۴۷	۵	۱۳۴۷	۵۵۹	۶۵	۰
۳۴	دهستان کردر	۳۳	۳۱۶	۲	۳۱۶	۳۸	۲۶	۰
۳۵	بخش مرکزی	۱۷۷	۲۲۳۲	۴	۲۲۳۲	۱۶۶۱	۳۱۴	۰
۳۶	دهستان حومه	۱۷۷	۲۲۳۲	۴	۲۲۳۲	۱۶۶۱	۳۱۴	۰

شماره سطر	تعداد نوز و تنه					تعداد شناور یا موتور					فایبرگلاس	
	سایر	مگرکود (تنه)	بره (نوز احاطای)	گوشگیر (دام)	نرادل (نوز) (کش)	فلزی			چوبی			
						از ۵۱ تن و بیشتر	۲۰ تا ۵۰ تن	کمتر از ۲۰ تن	از ۵۱ تن و بیشتر	از ۲۰ تن کمتر		
۱	۵۷۰۰	۱۳۲۶۱	۲	۲۲۲۰۸	۳۶۸	.	.	.	۴۰	۹۵	۴۳۰	۶۵۱
۲	۱۷۲	.	.	۲۵۸	۳	۲	۲
۳	۱۳۶	.	.	۲۵۸	۳	۲	۲
۴	۱۲۶	.	.	۲۵۸	۳	۲	۲
۵	۴۶
۶	۲۵
۷	۲۱
۸	۳۴۳۹	۵۴۷۵	۲	۸۸۲۲	.	.	.	۱۷	۱۰	۱۱۱	۲۰۸	
۹	۱۶۶۸	۱۰۰۰۹	۱	۱۶۴۰	.	.	.	۱	۱	۲۳	۵۹	
۱۰	۱۱۱۶	۵۰	۱	۵۷۲	۱	۵۰	
۱۱	۶۶	۱۷۴	.	۹۳۰	.	.	.	۱	.	۱۲	۳	
۱۲	۳۲۵	۲۰۰	.	۲۱	۴	۱	
۱۳	۱۶۱	۵۸۵	.	۱۱۶	۱	۶	۵	
۱۴	۹	۳۱	۱	۲۹۰	۱۲	۲۲	
۱۵	۸	۲۰	.	۱۹۰	۷	۱۰	
۱۶	۱	۱	۱	۱۰۰	۶	۲۲	
۱۷	۱۷۳	۵۰۰	.	۳۴۰	۳۸	۵۷	
۱۸	۷۰	۵۰	۳۴	
۱۹	۴۰۶	۴۵۰	.	۱۴۰	۲۸	۴۳	
۲۰	۱۶۲۱	۳۶۳۵	.	۴۶۳	.	.	.	۱۶	۹	۴۷	۶۰	
۲۱	۴۵۵	۳۴۳۵	.	۳۷۷۰	.	.	.	۱۶	۸	۳۱	۵۵	
۲۲	۱۸	۱	.	
۲۳	۸۱۸	۵۱	.	۱۶۶۱	۱	۳۳	۵	
۲۴	۱۶۵۳	۶۶۷۵	.	۹۰۸	۲۲۸	.	.	.	۱۱	۶۶	۲۶۰	
۲۵	۱۰۶۰	۴۶۲۵	.	۶۱۴	۹۸	۲۷	۶۵	
۲۶	۳۶۰	۴۶۲۵	.	۳۱۴	۹۸	۲۷	۶۵	
۲۷	۵۹۰	۲۳۸۰	.	۳۶۲	۲۳۰	.	.	.	۱۱	۳۲	۱۴۱	
۲۸	۵۹۰	۲۳۸۰	.	۳۶۲	۲۳۰	.	.	.	۱۱	۳۲	۱۴۱	
۲۹	۳۷۲	۸۶۶	.	۸۷۵۹	۷۰	۳	۱۳۹	
۳۰	۱۷۲	۸۶۶	.	۱۵۹۴	۸۷	
۳۱	۸۰	۷۶۵	.	۴۱۲	۴۹	
۳۲	۱۳	
۳۳	۵۳	۱۸	.	۱۱۵۴	
۳۴	۲۶	.	.	۲۸	
۳۵	۱۰۲	.	.	۷۱۶۵	۷۰	۳	۵۲	
۳۶	۱۰۲	.	.	۵۱۶۵	۷۰	۳	۵۲	

الف - دهستانهای دارای سکنه ماهیگیر و امکانات ماهیگیری ساکنان آنها (دنباله)

نوع ماهیگیر	تعداد ماهیگیر		آبادیهای دارای ماهیگیر		کل آبادیها		دهستان	نمونه سطر
	تعداد ماهیگیر	کل	تعداد خانوار	تعداد آبادی	تعداد خانوار	تعداد آبادی		
بدون وسایل	تعداد نسای	تعداد نسای بدون وسایل	تعداد نسای	تعداد نسای بدون وسایل	تعداد نسای	تعداد نسای بدون وسایل		
فایبرگلاس	تعداد نسای	تعداد نسای بدون وسایل	تعداد خانوار	تعداد آبادی	تعداد خانوار	تعداد آبادی		
چوب	تعداد نسای	تعداد نسای بدون وسایل	تعداد خانوار	تعداد آبادی	تعداد خانوار	تعداد آبادی		
.....
.....
.....
.....
.....
.....
.....

تعداد تور و نله				تعداد شناور یا موتور							فاهر گلاس	نماره سطر
سایر	گرگور (نله)	پره (تور احاطه ای)	گوشگیر (دام)	تراول (تعداد کشتی)	فلزی			چوبی				
					از ۵۱ تن و بیشتر	۲۰ تا ۵۰ تن	کمتر از ۲۰ تن	از ۵۱ تن و بیشتر	۲۰ تا ۵۰ تن	کمتر از ۲۰ تن		
۱۶۲	۲۶۵	.	۸۵۵۰	۱۲	۱۳	۲۰	۹۱	۳۷
۱۶۲	۲۶۵	.	۸۵۵۰	۱۲	۱۳	۲۰	۹۱	۳۸
۴۱	۳۵	.	۱۲۵۸	۱	۶	۱۵	۳۶
.	.	.	۶۴۷۰	۵۲	۴۰
۱۰۷	۲۲۰	.	۶۳۰	۱۲	۱۲	۲۴	۱۷	۴۱
۱۴	.	.	۱۹۲	۶	۴۲

ب - دهستانهای دارای لنگرگاه ماهیگیری و امکانات ماهیگیری لنگرگاهها

ردیف	تعداد آبپای		دهستان	نظاره مطر
	تعداد شناور بدون موتو	کل		
ردیف	فایبر گلاس	دارای لنگرگاه ماهیگیری	کل	
۵۳۷	۳۸	۸۹	۲۳۷۸	۱ استان هرمزگان
.	۵	۷	۶۸۴	۲ شهرستان بندرعباس
.	۵	۴	۷۴	۳ بخش بندر خمیر
.	۵	۴	۷۴	۴ دهستان خمیر
.	.	۳	۱۹۵	۵ بخش مرکزی
.	.	۱	۲۳	۶ دهستان ایوهین
.	.	۲	۱۲۲	۷ دهستان شمیل و تخت
۳۲۳	۱۸	۲۸	۳۹۲	۸ شهرستان بندر لنگه
۷۵	۶	۷	۵۴	۹ بخش فیروزه
۵۳	.	۲	۱۳	۱۰ دهستان بردوی
۲	۱	۲	۲۷	۱۱ دهستان چارکی
۱۹	۵	۱	۹	۱۲ دهستان چکانی
۱	.	۱	۵	۱۳ دهستان عبیدلی
۱	.	۴	۱۱	۱۴ بخش کیش
.	.	۱	۵	۱۵ دهستان کرفی
۱	.	۳	۶	۱۶ دهستان لاوان
۷۹	.	۴	۵۸	۱۷ بخش گاوینندی
۷۹	.	۴	۵۰	۱۸ دهستان گاوینندی
۱۶۸	۱۲	۱۳	۸۹	۱۹ بخش مرکزی
۷۰	۱۲	۹	۳۹	۲۰ دهستان حومه
۹۸	.	۴	۱۷	۲۱ دهستان مرزوقی
۳۱۴	۱۵	۳۱	۸۸	۲۲ شهرستان قشم
۹۷	۱۱	۲۳	۴۱	۲۳ بخش شهاب
۹۷	۱۱	۲۳	۴۱	۲۴ دهستان صلح
۱۱۷	۴	۸	۴۷	۲۵ بخش مرکزی
۱۱۷	۴	۸	۴۷	۲۶ دهستان حومه
.	.	۱۴	۶۵۱	۲۷ شهرستان میناب
.	.	۱۱	۸۱	۲۸ بخش بیابان
.	.	۳	۲۲	۲۹ دهستان مماش
.	.	۱	۱۰	۳۰ دهستان بیابان
.	.	۵	۱۶	۳۱ دهستان سیریک
.	.	۲	۳۳	۳۲ دهستان کردر
.	.	۳	۱۷۷	۳۳ بخش مرکزی
.	.	۳	۱۷۷	۳۴ دهستان حومه

شماره سطر	تعداد شناورهای موتور						تعداد تور و تله			فایبرگلاس	شماره سطر		
	قلمی			چوبی			تورول (تور کشتی)	گوشه کبر (م.م)	پره (تور احاطه ای)			گوزرور (تله)	سایر
	کمتر از ۲۰ تن	۲۰ تا ۵۰ تن	بیشتر از ۵۱ تن	کمتر از ۲۰ تن	۲۰ تا ۵۰ تن	بیشتر از ۵۱ تن							
۱	۱۸	۸۱	۴۱۱	۶۱۵	۱	۲۹۸	۲۰۶۵۰	۱	۱۲۸۷۱	۵۲۵۱	۱		
۲	.	.	۲	۳	.	.	۲۵۸	.	.	۱۶۸	۲		
۳	.	.	۳	۳	.	.	۲۵۸	.	.	۱۲۶	۳		
۴	.	.	۳	۳	.	.	۲۵۸	.	.	۱۲۶	۴		
۵	۴۳	۵		
۶	۲۵	۶		
۷	۱۷	۷		
۸	۱	۲	۱۰۹	۱۹۲	.	.	۵۵۳۵	۱	۵۲۶۵	۳۲۵۶	۸		
۹	۱	۱	۲۳	۶۱	.	.	۱۶۵۰	.	۱۰۰۰۹	۱۶۶۸	۹		
۱۰	.	.	۱	۵۲	.	.	۵۸۳	.	۵۰	۱۱۱۶	۱۰		
۱۱	.	.	۱۲	۳	.	.	۹۳۰	.	۱۷۴	۶۶	۱۱		
۱۲	.	.	۳	۱	.	.	۱۲	.	۲۰۰	۳۲۵	۱۲		
۱۳	.	.	۶	۵	.	.	۱۱۶	.	۵۸۵	۱۶۱	۱۳		
۱۴	.	.	۱۳	۳۲	.	.	۲۹۰	۱	۳۱	۹	۱۴		
۱۵	.	.	۷	۱۰	.	.	۱۹۰	.	۳۰	۸	۱۵		
۱۶	.	.	۵	۲۲	.	.	۱۰۰	۱	۱	۱	۱۶		
۱۷	.	.	۲۸	۳۳	.	.	۱۳۴۰	.	۴۵۰	۴۰۱	۱۷		
۱۸	.	.	۲۸	۳۳	.	.	۱۳۴۰	.	۴۵۰	۴۰۱	۱۸		
۱۹	.	.	۴۵	۵۶	.	.	۱۱۵۵	.	۳۷۷۳	۱۱۲۸	۱۹		
۲۰	.	.	۳۱	۵۵	.	.	۱۳	.	۳۲۳	۶۳۰	۲۰		
۲۱	.	.	۳۲	۱	.	.	۱۷۵۵	.	۵۱	۸۱۸	۲۱		
۲۲	۱۱	۶۹	۶۳۲	۱۲	.	۷۲۸	۹۰۸	.	۳۶۳۶	۱۴۸۰	۲۲		
۲۳	.	.	۵۲۱	۶۸	.	۹۶	۳۲۶	.	۴۲۹۵	۱۶۰۱	۲۳		
۲۴	.	.	۵۲۱	۶۸	.	۹۶	۳۲۶	.	۴۲۹۵	۱۶۰۱	۲۴		
۲۵	۱۱	۲۲	۱۱۴	۱۴۲	.	۲۳۰	۳۷۲	.	۲۲۰۰	۶۷۴	۲۵		
۲۶	۱۱	۲۲	۳۱۱	۳۴۱	.	۲۳۰	۳۷۲	.	۲۲۰۰	۶۷۴	۲۶		
۲۷	.	.	۳۱۱	۳۴۱	.	۷۰	۶۵۷	.	۴۳۸	۵۷۲	۲۷		
۲۸	.	.	۷۳	۱۲۱	.	.	۳۶۵۱	.	۴۳۸	۱۶۱	۲۸		
۲۹	.	.	.	۸۷	.	.	۴۱۲	.	۵۶۵	۸۰	۲۹		
۳۰	.	.	.	۶۳	.	.	۱۳	.	.	۱۶	۳۰		
۳۱	.	.	.	۳۰	.	.	۱۱۵	.	۱۷	۵۷	۳۱		
۳۲	.	.	.	۱۳	.	.	۲۸	.	.	۲۸	۳۲		
۳۳	.	۳	۲۲	۵۲	.	۷۰	۵۶۱۸	.	.	۳۶	۳۳		
۳۴	.	۳	۲۲	۵۲	.	۷۰	۵۶۱۸	.	.	۳۶	۳۴		

ب - دهستانهای دارای لنگرگاه ماهیگیری و امکانات ماهیگیری لنگرگاهها (دنباله)

شماره مطرح	دهستان	تعداد آبادی		تعداد تناور بدون مویز	
		کل	دارای لنگرگاه ماهیگیری	فایبر گلاس	چوبی
۳۵	دهستان چاسک	۵۵۷	۹	.	.
۳۶	مرکز مرکزی	۱۵۹	۹	.	.
۳۷	دهستان چاسک	۲۲	۲	.	.
۳۸	دهستان سورک	۵۲	۳	.	.
۳۹	دهستان کنگان	۳۷	۳	.	.
۴۰	دهستان آرابورگ	۴۶	۱	.	.

تعداد تور و تله				تعداد شمار با موتور							فایرگلاس	شماره سطر
سایر	گرمور (سده)	بره (تور اطاطای)	گونیگیر (دام)	تراول (تور کشتی)	فلزی			چوبی				
					۱۵ تن و بیشتر	۲۰ تا ۵۰ تن	کتر از ۲۰ تن	۵۱ تن و بیشتر	۲۰ تا ۵۰ تن	کتر از ۲۰ تن		
۱۶۲	۲۶۵	.	۵۱۹۰	۶	۲	۱۳	۷۱	۳۵
۱۶۲	۲۶۵	.	۵۱۹۰	۶	۷	۱۳	۷۱	۳۶
۴۱	۳۵	.	۱۲۵۸	۱	۶	۱۵	۳۷
.	.	.	۳۱۱۰	۶	۶	۷	۲۳	۳۸
۱۰۷	۲۳۰	.	۶۳۰	۱۷	۳۹
۱۴	.	.	۱۹۲	۳	۴۰

ب - تعداد آبادیهای دارای هر یک از انواع تاسیسات و تسهیلات مبادی در هر دهستان

صنایع ماهیگیری				تعمیرگاه تور و تنه ماهیگیری	تعمیرگاه شناور موتوری	شرکت تعاونی مبادی	دهستان
ساخت قاب شهر بند	ساخت قایق موتوری	لنج سازی	تور بافی و ساخت تنه				
۸	۲	۸	۱۶	۴۴	۲۰	۱۴	استان هرمزگان
۰	۰	۱	۱	۲	۰	۰	دهستان بندر عباس
۰	۰	۱	۰	۱	۰	۰	بخش بندر خمیر
۰	۰	۱	۰	۱	۰	۰	دهستان خمیر
۰	۰	۰	۱	۱	۰	۰	بخش مرکزی
۰	۰	۰	۱	۱	۰	۰	دهستان ارسین
۱	۰	۱	۵	۱۲	۳	۴	دهستان بندر لنگه
۰	۰	۰	۰	۲	۰	۰	بخش شیبکوه
۰	۰	۰	۰	۱	۰	۰	دهستان بدوی
۰	۰	۰	۰	۱	۰	۰	دهستان میندلی
۰	۰	۰	۰	۲	۲	۰	بخش کیش
۰	۰	۰	۰	۱	۱	۰	دهستان کیش
۰	۰	۰	۰	۱	۱	۰	دهستان لاوان
۰	۰	۰	۰	۳	۱	۱	بخش کابو بندی
۰	۰	۰	۰	۰	۱	۰	دهستان الحرم
۰	۰	۰	۰	۳	۰	۱	دهستان کابو بندی
۱	۰	۱	۵	۵	۰	۳	بخش مرکزی
۰	۰	۰	۴	۵	۰	۱	دهستان حومه
۱	۰	۱	۱	۰	۰	۲	دهستان هرزوقی
۴	۲	۶	۶	۱۷	۹	۵	دهستان لاهم
۲	۱	۴	۵	۱۱	۵	۱	بخش شهاب
۲	۱	۴	۵	۱۱	۵	۱	دهستان سارغ
۲	۱	۲	۱	۶	۴	۴	بخش مرکزی
۲	۱	۲	۱	۶	۴	۴	دهستان حومه
۳	۱	۰	۴	۷	۶	۲	دهستان بریناب
۳	۰	۰	۲	۶	۴	۱	بخش برینابان
۱	۰	۰	۱	۲	۰	۱	دهستان برمانی
۱	۰	۰	۱	۴	۴	۰	دهستان میرپیک
۱	۱	۰	۲	۱	۲	۱	بخش مرکزی
۱	۱	۰	۳	۱	۲	۱	دهستان حومه
۰	۰	۰	۰	۶	۲	۳	دهستان چانک
۰	۰	۰	۰	۶	۲	۳	بخش مرکزی
۰	۰	۰	۰	۲	۰	۱	دهستان چانک
۰	۰	۰	۰	۲	۲	۲	دهستان سورک
۰	۰	۰	۰	۲	۰	۰	دهستان کنگان

۱- آبادیهای دارای سکنه ماهیگیر و امکانات ماهیگیری ساکنان آنها

شماره ردیف آبادی	آبادی	کد آبادی	تعداد خانوار	تعداد ماهیگیر ساکن آبادی		محل لشکرگاه مورد استفاده ماهیگیران ساکن آبادی
				کلی	عضو شرکت تعاونی صیادی	

شهرستان بندر عباس

دهستان ذمیر

۱	بمستانو	۲۵۱۴۲۱	۱۴۱	۱۳۴	*	
۲	کچین بالا	۲۵۱۴۲۰	۲۰۶	۲۰	*	
۳	کچین پایین	۲۵۱۴۲۱	۲۳۶	۲۸	*	
۴	تل متلی	۲۵۱۴۲۴	۱۶۴	۳	*	کچین بالا
۵	پل فرقی	۲۵۱۴۲۶	۴۲	۴۲	*	

دهستان ایرمین

۱	تیراب خون سرخ	۲۵۲۲۵۵	۴۵	۸	*	
۲	چمال احمد	۲۵۲۲۵۶	۱۰۵	۳	*	نیاب خون سرخ
۳	خون سرخ	۲۵۲۲۵۷	۱۵۶	۴	*	نیاب خون سرخ

دهستان شمیل و تخت

۱	خرقی	۲۵۲۹۱۰	۱۳	۷	*	
۲	ذرتی	۲۵۲۹۲۱	۲۳	۴	*	
۳	تزرین	۲۵۲۹۷۱	۳۰	۵	*	خور زهارت

شهرستان بندر لنگه

دهستان مردوی

۱	بندر صیقل شیل	۲۵۳۵۹۲	۶	۶	*	
۲	شکروبیله	۲۵۳۵۹۹	۲۲	۶	*	
۳	بندر مقام	۲۵۳۵۹۲	۱۹۰	۲۵۰	*	بندر مقام
۴	بندر بخیرلو	۲۵۳۵۹۴	۲۴	۲۳	*	

دهستان چارکی

۱	چارکی	۲۵۳۶۲۸	۱۶۹	۱۰۰	*	
۲	طاعونه	۲۵۳۶۳۶	۲۱	۲۰	*	

سایر	تعداد نور و لوله				تعداد شناور باموسر						تعداد شناور بدون موتور		شماره ردیف آبادی	
	کرتکود (لله)	بره (نیواخاطای)	گون گمر (دام)	تراول (تور کشتی)	طزی			چوسی			فایبرگلاس	چوسی		فایبرگلاس
					۵۱ تن و بیشتر	۲۰ تا ۵۰ تن	کمتر از ۲۰ تن	۵۱ تن و بیشتر	۲۰ تا ۵۰ تن	کمتر از ۲۰ تن				
۶۴	.	.	۹۰	۱	.	.	۵	۱
۱۰	۲
۹	۳
۱۰	۴
۲۳	.	.	۱۶۸	۲	۲	.	.	۵
۱۲	۱
۷	۲
۶	۳
۱۴	۱
۲	۲
۳	۳
۱۰	۲	۱	.	۱
۱۱۰۶	۵۰	.	۵۴۰	۱	۲۰	۵۲	.	۲
.	.	۱	۲۵	۵	.	.	۴
۴۲	۱۷۴	.	۸۰۵	۱	.	۹	۲	۱	۱	۱
۲۴	.	.	۱۲۵	۳	۱	۱	.	۲

۱- آبادیهای دارای سکنه ماهیگیر و امکانات ماهیگیری ساکنان آنها (دنباله)

شماره ردیف آبادی	آبادی	کد آبادی	تعداد خانوار	تعداد ماهیگیر ساکن آبادی		محل زندگیگاه مورد استفاده ماهیگیران ساکن آبادی
				کل	عضو شرکت تعاونی صیادی	
دهستان دسادی						
۱	تورژه	۰ ۲۵۳۶۷۴	۰ ۱۵۵	۰	=	شهر با آبادی دیگر
دهستان مینودی						
۱	بندر چیروشه	۵۵ ۲۵۳۷۰۱	۰ ۶۵	۰	=	
دهستان کیفی						
۱	مقین جدید	۱۰۰ ۲۵۳۷۳۴	۰ ۶۰	۰	*	
دهستان لاون						
۱	لژ	۹۶ ۲۵۳۷۵۶	۰ ۱۱۰	۰	*	
۲	لازه	۲ ۲۵۳۷۵۷	۰ ۲	۰	*	
۳	هندور ایی	۶ ۲۵۳۷۵۸	۰ ۶	۰	*	
دهستان الحرم						
۱	کوککستان	۲۸۸ ۲۵۳۷۸۶	۲۵	۲۵		بندی
۲	سورباش	۵۰ ۲۵۳۷۸۴	۵	۵		بندی
دهستان گاو بندنی						
۱	زیارتند	۹۳ ۲۵۳۸۳۱	۱۸۰	۱۸۰	*	
۲	شیرو	۴۱ ۲۵۳۸۳۵	۵۲	۵۲	*	
۳	مقدان	۴۴ ۲۵۳۸۴۴	۳۰	۳۰	*	
۴	بستانو	۷۳ ۲۵۳۸۱۰	۱۴۸	۱۴۸	*	بستانلو
۵	ستولو	۱۴۶ ۲۵۳۸۳۲	۲۰	۲۰	*	
دهستان خودمه						
۱	پورکه سفلین	۵۱ ۲۵۳۹۱۲	۳۶	۳۶	*	
۲	بندر محام	۱۲۲ ۲۵۳۹۱۶	۳۶	۳۶	*	
۳	حشم خودو	۱۴ ۲۵۳۹۲۸	۲۰	۲۰	*	

شماره ردیف آبادی	تعداد شناور بدون موتور			تعداد شناور باموتور						تعداد سور و سده				
	فایبرگلاس	چوبی	فایبرگلاس	چوبی			فلزی			تراول (سور کشتی)	گوش گیر (دام)	بره (توان احاطای)	گرگور (شبه)	سایر
				کمتر از ۲۰ تن	۲۰ تا ۵۰ تن	بیشتر ۵۰ تن	۲۰ تن	۲۰ تا ۵۰ تن	بیشتر ۵۰ تن					
۱	۵	۱۹	۱	۴	۱	۰	۰	۰	۰	۰	۲۱	۰	۲۰۰	۳۲۵
۱	۰	۱	۵	۶	۰	۰	۰	۰	۰	۰	۱۱۶	۰	۵۸۵	۱۶۱
۱	۰	۰	۱۰	۲	۰	۰	۰	۰	۰	۰	۱۹۰	۰	۳۰	۸
۱	۰	۰	۲۰	۵	۰	۰	۰	۰	۰	۰	۱۰۰	۰	۰	۰
۲	۰	۱	۲	۰	۰	۰	۰	۰	۰	۰	۰	۰	۱	۱
۳	۰	۰	۰	۰	۰	۰	۰	۰	۰	۰	۰	۰	۰	۰
۴	۰	۱	۱۲	۰	۰	۰	۰	۰	۰	۰	۰	۰	۵۰	۶۰
۵	۰	۰	۰	۰	۰	۰	۰	۰	۰	۰	۰	۰	۰	۰
۶	۰	۰	۰	۰	۰	۰	۰	۰	۰	۰	۰	۰	۰	۰
۷	۰	۰	۰	۰	۰	۰	۰	۰	۰	۰	۰	۰	۰	۰
۸	۰	۰	۰	۰	۰	۰	۰	۰	۰	۰	۰	۰	۰	۰
۹	۰	۰	۰	۰	۰	۰	۰	۰	۰	۰	۰	۰	۰	۰
۱۰	۰	۰	۰	۰	۰	۰	۰	۰	۰	۰	۰	۰	۰	۰
۱۱	۰	۰	۰	۰	۰	۰	۰	۰	۰	۰	۰	۰	۰	۰
۱۲	۰	۰	۰	۰	۰	۰	۰	۰	۰	۰	۰	۰	۰	۰
۱۳	۰	۰	۰	۰	۰	۰	۰	۰	۰	۰	۰	۰	۰	۰
۱۴	۰	۰	۰	۰	۰	۰	۰	۰	۰	۰	۰	۰	۰	۰
۱۵	۰	۰	۰	۰	۰	۰	۰	۰	۰	۰	۰	۰	۰	۰
۱۶	۰	۰	۰	۰	۰	۰	۰	۰	۰	۰	۰	۰	۰	۰
۱۷	۰	۰	۰	۰	۰	۰	۰	۰	۰	۰	۰	۰	۰	۰
۱۸	۰	۰	۰	۰	۰	۰	۰	۰	۰	۰	۰	۰	۰	۰
۱۹	۰	۰	۰	۰	۰	۰	۰	۰	۰	۰	۰	۰	۰	۰
۲۰	۰	۰	۰	۰	۰	۰	۰	۰	۰	۰	۰	۰	۰	۰
۲۱	۰	۰	۰	۰	۰	۰	۰	۰	۰	۰	۰	۰	۰	۰
۲۲	۰	۰	۰	۰	۰	۰	۰	۰	۰	۰	۰	۰	۰	۰
۲۳	۰	۰	۰	۰	۰	۰	۰	۰	۰	۰	۰	۰	۰	۰
۲۴	۰	۰	۰	۰	۰	۰	۰	۰	۰	۰	۰	۰	۰	۰
۲۵	۰	۰	۰	۰	۰	۰	۰	۰	۰	۰	۰	۰	۰	۰
۲۶	۰	۰	۰	۰	۰	۰	۰	۰	۰	۰	۰	۰	۰	۰
۲۷	۰	۰	۰	۰	۰	۰	۰	۰	۰	۰	۰	۰	۰	۰
۲۸	۰	۰	۰	۰	۰	۰	۰	۰	۰	۰	۰	۰	۰	۰
۲۹	۰	۰	۰	۰	۰	۰	۰	۰	۰	۰	۰	۰	۰	۰
۳۰	۰	۰	۰	۰	۰	۰	۰	۰	۰	۰	۰	۰	۰	۰

۱- آبادیهای دارای سکنه ماهیگیر و امکانات ماهیگیری ساکنان آنها (دنباله)

شماره ردیف آبادی	آبادی	کد آبادی	تعداد خانوار	تعداد ماهیگیر ساکن آبادی		محل استقرار مورد استفاده ماهیگیران ساکن آبادی
				کل	عضو شرکت تعاونی صیادی	
۴	حصیران	۷۶	۲۵۳۹۲۹	۸۵	*	
۵	خوهی	۴	۲۵۳۹۳۸	۲	*	
۶	شهر کد امام خمینی	۴۰۶	۲۵۳۹۳۳	۱۶۸	۱۶۸	بندر گگ
۷	بندر ششاس	۱۸۴	۲۵۳۹۱۵	۴۲	*	بندر لنگه
۸	کشه	۶۴	۲۵۳۹۴۱	۱۲	*	
۹	بندر بهشتگاه	۲۴۵	۲۵۳۹۱۴	۴۵۰	۳۵۰	
۱۰	بندر ملو	۵۲	۲۵۳۹۱۷	۵۵	۳۰	
دهستان دروگان						
۱	دژگان	۱۲۰	۲۵۳۹۹۰	۳	*	پاسگاه مینایی
۲	سایه خوش	۱۰۶	۲۵۳۹۹۲	۴۲	*	مهنایی
دهستان مرزوئی						
۱	دیوان	۲۲۴	۲۵۴۰۷۰	۲۱۰	۱۲۰	بندر لنگه - بندر مغویه - حسینیه
۲	کافرغان	۹	۲۵۴۰۷۲	۱۰	۱	بندر مغویه
۳	مغویه	۱۵۰	۲۵۴۰۷۷	۱۲۵	۱۱۵	
۴	حصیرته	۲۸	۲۵۴۰۶۸	۶۳	۶۳	
شهرستان قشم						
دهستان ص. ا. ع						
۱	سوزا	۵۳۴	۲۵۴۱۶۵	۲۱	*	
۲	سمن	۱۶۸	۲۵۴۱۸۲	۲۰۰	*	
۳	دیرستان	۱۶۱	۲۵۴۱۶۳	۱۵	*	شیدراز
۴	شیدراز	۴۱	۲۵۴۱۶۷	۳۰	*	
۵	هنگام جدید	۳۹	۲۵۴۱۸۶	۳۰	*	
۶	متنجان	۸۴	۲۵۴۱۵۲	۶	۲	
۷	کورزین	۱۳۳	۲۵۴۱۷۵	۱۵	*	
۸	لافت	۴۲۷	۲۵۴۱۸۰	۶۵	۳۰	
۹	دابل	۲۸۸	۲۵۴۱۶۹	۲۷	*	
۱۰	حکترشو	۲۷	۲۵۴۱۸۵	۵	*	
۱۱	ملغ	۲۲۰	۲۵۴۱۶۸	۳۳۱	۱۲۰	
۱۲	دوروشی	۹۱	۲۵۴۱۶۰	۸	*	
۱۳	حصیران	۲۷	۲۵۴۱۷۷	۶۹	۱۳	
۱۴	کوران	۱۲۳	۲۵۴۱۷۸	۱۷	*	
۱۵	چاهوغرسی	۵۵	۲۵۴۱۵۵	۱۱	*	

شماره ردیف آبادی	تعداد شناور بدون موتور			تعداد شناور با موتور						تعداد خور و نوله				
	فایبرگلاس	چوبی	فایبرگلاس	فلزی			چوبی			تراول (تند کنشی)	گوس گیر (دام)	بره (نواحاطای)	گرمور (تله)	سایر
				کمزاز ۲۰ تن	۲۰ تا ۵۰ تن	۵۱ تن و بیشتر	کمزاز ۲۰ تن	۲۰ تا ۵۰ تن	۵۱ تن و بیشتر					
۴	-	-	-	-	-	-	-	-	-	-	-	-	۸۵	-
۵	-	-	-	-	-	-	-	-	-	-	-	-	۲	-
۶	-	-	-	-	-	-	-	۱۶	۸	-	-	-	۶۶	-
۷	-	۲	-	-	-	-	-	-	-	۲	-	-	۸	۱۶۰
۸	۱	۸	-	-	-	-	-	-	-	-	-	-	۴۲	-
۹	۱۱	۴۲	-	-	-	-	-	-	-	۱۲	-	-	۵۱	۳۳۳۰
۱۰	-	۱۸	-	-	-	-	-	-	-	-	-	-	۷۲	۴۰
۱	-	-	-	-	-	-	-	-	-	-	-	-	۲	-
۲	-	-	-	-	-	-	-	-	۱	-	-	-	۱۶	-
۳	-	۸۴	-	-	-	-	-	-	-	۱۲	-	-	۶۵۰	۶۰
۴	-	۱۱	-	-	-	-	-	-	-	۱	-	-	۱۲۲	-
۵	-	-	-	-	-	-	-	-	۱	۱۰	-	-	۴۰	۳۰۰
۶	-	۱	-	-	-	-	-	-	-	۶	-	-	۵	۱۵۰
۷	-	۳	-	-	-	-	-	-	-	۲۰	-	-	۷۷	۸۰۰
۸	۲	۷	-	-	-	-	-	-	۲	۱۷	-	-	۲۸	۸۵۰
۹	-	-	-	-	-	-	-	-	-	-	-	-	۱۵	۳۴۰
۱۰	-	۲	-	-	-	-	-	-	-	-	-	-	۳۳	۴۶۰
۱۱	-	-	-	-	-	-	-	-	-	۲	-	-	۳۰	۲۵۰
۱۲	-	-	-	-	-	-	-	-	-	-	-	-	۶	۳۵
۱۳	-	۱۰	-	-	-	-	-	-	-	-	-	-	۱۷	-
۱۴	-	۱۰	-	-	-	-	-	-	۱۰	-	-	-	۱۸	-
۱۵	-	۲۰	-	-	-	-	-	-	-	۱۵	-	-	۵۳	-
۱۶	-	-	-	-	-	-	-	-	-	۵	-	-	۱۲۵	-
۱۷	-	۴	-	-	-	-	-	-	۱۷	-	-	-	۱۲۳	۶۴۰
۱۸	-	۲	-	-	-	-	-	-	-	-	-	-	۸	-
۱۹	-	۳	-	-	-	-	-	-	-	-	-	-	۱۸	۳۶۰
۲۰	-	۱۰	-	-	-	-	-	-	-	۳	-	-	۹	-
۲۱	-	-	-	-	-	-	-	-	-	۵	-	-	۱۱	-
۲۲	-	-	-	-	-	-	-	-	-	۲	-	-	۱۱	-

۱- آبادیهای دارای سکنه ماهیگیر و امکانات ماهیگیری ساکنان آنها (دنباله)

شماره ردیف آبادی	آبادی	کد آبادی	تعداد خانوار	تعداد ماهیگیر ساکن آبادی			محل نگاهبورد اسفاده ماهیگیران ساکن آبادی
				کل	شخص	همین آبادی	
۱۶	چاهور شرکی	۲۵۴۱۵۶	۹۱	۳۰	*	=	
۱۷	هرورنگ	۲۵۴۱۶۴	۱۷۵	۵۲	*	=	
۱۸	عابره آباد	۲۵۴۱۷۰	۱۱	۶	*	*	
۱۹	تشته بیدی	۲۵۴۱۵۳	۳۱	۲۵	*	*	
۲۰	درشو	۲۵۴۱۵۵	۱۷	۶	*	*	
۲۱	دولاب	۲۵۴۱۵۲	۲۱	۸۲	*	*	
۲۲	کاشی	۲۵۴۱۷۲	۳۹	۳۰	*	*	
۲۳	باجرود	۲۵۴۱۵۰	۱۶۴	۱۴۰	*	=	
۲۴	دوستگور	۲۵۴۱۶۱	۶۵	۱۰۰	*	=	
دهستانان دومه							
۱	هلی	۲۵۴۲۷۹	۲۴۲	۱۶۳	*	*	
۲	بندر درگهان	۲۵۴۲۳۸	۵۲۸	۲۷۵	*	=	
۳	کوه ای	۲۵۴۲۵۲	۶۵۲	۱۰۰	*	=	
۴	برکه خندق	۲۵۴۲۳۵	۶۶	۳۰	*	رماچاه	
۵	رماچاه	۲۵۴۲۵۴	۳۲۲	۲۸۰	*	=	
۶	ریگور	۲۵۴۲۵۵	۴۰	۲۰	*	*	
۷	پری پشته	۲۵۴۲۴۰	۱۹۹	۴	*	کوه ای - صلخ - لافت	
۸	زیرتپی	۲۵۴۲۵۸	۱۶۱	۵۰	*	=	
۹	زیر آنتک	۲۵۴۲۵۷	۱۱۶	۳۰	*	=	
۱۰	لارکشا شهری	۲۵۴۲۷۵	۷۰	۲۰۰	*	=	
شهرستان میناب							
دهستان مینابی							
۱	کنده آل	۲۵۵۲۷۴	۶۹	۱۵	*	*	
۲	کردو	۲۵۵۲۷۷	۱۴۵	۱۲	*	=	
۳	کوه مستک	۲۵۵۲۷۵	۲۷۸	۱۲۲	*	=	
دهستان زریابان							
۱	کر خوندکی	۲۵۵۲۱۷	۶۱	۱۱	*	کرمان	
۲	مغ کرمه آر	۲۵۵۲۲۶	۲	۴	*	*	
دهستان سیر بیک							
۱	زریارت	۲۵۵۲۵۹	۵۹	۲۲	*	*	
۲	زریارت محسن آباد	۲۵۵۲۶۰	۱۸	۳	*	*	
۳	کریمان	۲۵۵۲۶۵	۶۹	۱۲	*	*	

شماره ردیف آمادی	تعداد تنباور بدون موتور			تعداد شاور باموتور						تعداد تور و بله				
	فایبرگلاس	چسبی	فایبرگلاس	جوبی			فلزی			تراول (تور کشتی)	کوس گبر (دام)	بره (نوا حاطای)	کرکور (بله)	سایر
				کمتر از ۲۰ تن	۲۰ تا ۵۰ تن	بیشتر از ۵۰ تن	کمتر از ۲۰ تن	۲۰ تا ۵۰ تن	بیشتر از ۵۰ تن					
۱۶	۱۵	.	.	۲۵	.
۱۷	۱۷	.	.	۷۱	.
۱۸	۳	.	.	۳	.
۱۹	۱۶	.	.	۳	.
۲۰	۱	.	.	۶	.
۲۱	۴	۴	۸	.	.	۲۸	.
۲۲	۱	۶	۱	۱۲	.	.	۴	.
۲۳	۱۳	.	.	۱۴۲	۳۶۰
۲۴	۳	۱۰	۱	۸	.	.	۲۰۱	.
۱	.	۳۲	۶	.	.	۱۸	.	.	۲۲	.
۲	.	۶۰	۲	۲۰	۱۵	۱۱۴	.	.	۳۰	.
۳	.	۴	۱۰	۴۰	.	.	۲۵	.
۴	۱۰	.	.	.	۶۸	۶۰۰
۵	.	۲	۱۵	۲۰۰
۶	۱	۳	۱	۱۵	.	.	.	۴۰	۴۰۰
۷	۷	.
۸	۸	.	.	۲۵۷	۱۸۰
۹	.	۶	۳	۳۱	۴۰۰
۱۰	.	۱۰	۲	۱۲	۲۰	۵۰	.	.	۱۰۰	۶۰۰
۱	۱۵	.
۲	۱۲	.
۳	۴۹	۵۲	۷۶۵
۱	۱۲	.
۲	۱	.
۱	۱۸	۴۷
۲	۳	.
۳	۱۳	۱۲

۱- آبادیهای دارای سکنه ماهیگیر و امکانات ماهیگیری ساکنان آنها (دنباله)

شماره ردیف آبادی	آبادی	کد آبادی	تعداد خانوار	تعداد ماهیگیر ساکن آبادی			محل زندگیگاه مورث استفاده ماهیگیران ساکن آبادی
				کل	عضو شرکت تعاونی صیادی	همین آبادی	
۴	کنشردان	۲۵۵۲۶۶	۴۹	۶	*		
۵	گروک	۲۵۵۲۶۷	۳۶	۱۲	*		
دهستان کرد							
۱	کرشان	۲۵۵۴۰۲	۳۰	۱۸	*		
۲	ماردان	۲۵۵۴۱۹	۸	۸	*		
دهستان حومه							
۱	بندر تیاب	۲۵۶۲۱۰	۲۴	۱۶	*		
۲	کلاهی	۲۵۶۲۰۴	۵۱۸	۲۶۵	*		
۳	بندر گدشته	۲۵۶۱۹۳	۵۴۹	۱۴	*		
۴	گدشته مهر	۲۵۶۲۱۷	۱۴۸	۸	*	کرمان	
شهرستان جامک							
دهستان جامک							
۱	بجیل	۲۵۱۶۷۴	۱۰۸	۹۸	*	گوگر - بندر جامک	
۲	جامک گدشته	۲۵۱۶۷۵	۱۲	۱۲	*		
۳	زمین لشکری	۲۵۱۶۷۶	۵۹	۴	*	جامک کهنه	
دهستان مورک							
۱	ابکوهی	۲۵۱۵۹۸	۳۶	۲۴	*	کرنی	
۲	بیهایی	۲۵۱۶۰۰	۱۱۶	۶۶	*	کرنی	
۳	توقانچسک	۲۵۱۶۰۳	۲۲	۷	*	کرنی	
۴	کرنی	۲۵۱۶۰۷	۹۸	۲۴	*	کرنی	
۵	کلپورک	۲۵۱۶۰۸	۳۳	۱۸	*	کرنی	
۶	بیراهر	۲۵۱۶۰۶	۸	۱۲	*	گوگر (میدانی)	
۷	بیوشک	۲۵۱۶۰۲	۱۳۵	۵۴	*	ونگ - گوگر	
۸	ونگ	۲۵۱۶۱۳	۶۱	۵۹	*		
۹	محمد آباد	۲۵۱۷۲۳	۸۶	۸۸	*	گوگر	
۱۰	کاشی	۱۹۱۶۸۳	۱۰۵	۶	*		

شماره ردیف آبادی	تعداد شناور بدون موتور			تعداد شناور موتور							تعداد سوز و شده				
	فایبرگلاس	چوبی	فایبرگلاس	چوبی			فلزی				سایر	گرتور (تند)	سرد (تول حاصلی)	گوس گمر (دام)	نر اول (تول گشتی)
				کمتر از ۳۰ تن	۳۰ تا ۵۰ تن	بیشتر ۵۰ تن	۵۱ تن و کمتر	۳۰ تا ۵۰ تن	بیشتر ۵۰ تن						
۴	:	:	:	:	:	:	:	:	:	:	:	:	:	:	:
۵	:	:	۷	:	:	:	:	:	:	:	۲۲	:	۱۵۶	:	۱۴
۱	:	:	۱	:	:	:	:	:	:	:	:	:	۲۸	:	۱۸
۲	:	:	:	:	:	:	:	:	:	:	:	:	:	:	۸
۱	:	:	۲	:	:	:	:	:	:	:	:	:	۱۸۵	:	۱۲
۲	:	:	۴۹	:	:	:	:	:	:	:	:	:	۶۹۸	:	۶۸
۳	:	:	:	:	:	:	:	:	:	:	:	:	:	:	۱۴
۴	:	:	:	:	:	:	:	:	:	:	:	:	:	:	۸
۱	:	:	۱۵	:	:	:	:	:	۱	۶	:	:	۱۲۵۸	:	۲۵
۲	:	:	:	:	:	:	:	:	:	:	:	:	:	:	۱۲
۳	:	:	:	:	:	:	:	:	:	:	:	:	:	:	۴
۱	:	:	۴	:	:	:	:	:	۲	:	:	:	۲۹۰	:	:
۲	:	:	۱۰	:	:	:	:	:	۲	۲	:	:	۸۸	:	:
۳	:	:	۱	:	:	:	:	:	۱	:	:	:	۳۳	:	:
۴	:	:	۲	:	:	:	:	:	۲	:	:	:	۲۲۰	:	:
۵	:	:	۲	:	:	:	:	:	۲	:	:	:	۳۲۸	:	:
۶	:	:	۳	:	:	:	:	:	:	۳	:	:	۳۰۵	:	:
۷	:	:	۷	:	:	:	:	:	۴	:	:	:	۱۳۱۵	:	:
۸	:	:	۱۲	:	:	:	:	:	:	۱	:	:	۱۰۸۰	:	:
۹	:	:	۱۰	:	:	:	:	:	۱	۷	:	:	۱۷۴۰	:	:
۱۰	:	:	:	:	:	:	:	:	:	:	:	:	:	:	:

۱- آبادیهای دارای سکنه ماهیگیر و امکانات ماهیگیری ساکنان آنها (دنباله)

شماره ردیف آبادی	آبادی	کد آبادی	تعداد خانوار	تعداد ماهیگیر ساکن آبادی			محل زندگی که مورد استفاده ماهیگیران ساکن آبادی
				کل	عضو شرکت تعاونی صیادی	همین آبادی	
دهستان گنگان							
۱	قلعه کوه مبارک	۵۶ ۲۵۱۶۴۴	۶۵	۶۵	۰	•	
۲	لاتیدان	۱۲ ۲۵۱۶۵۲	۱۶	۰	۰	•	
۳	مکلی	۵۳ ۲۵۱۶۵۳	۹	۰	۰	•	
۴	کوانبلا	۳۱ ۲۵۵۳۲۰	۴	۰	۰	•	
۵	کشان سفلی	۴۰ ۲۵۵۳۱۴	۸	۰	۰	•	
۶	کشان علیا	۴۵ ۲۵۵۳۱۵	۸	۰	۰	•	
۷	کشان وسطی	۲۴ ۲۵۵۳۱۶	۳	۰	۰	•	
دهستان ساسان							
۱	سورکلم	۵۶ ۲۵۱۷۲۳	۴۵	۱۲	۰	•	

شماره ردیف آبادی	تعداد شناور بدون موتور			تعداد شناور یا موتور						تعداد نور و نطه			
	فایبرگلاس	چوبی	فایبرگلاس	فلزی			چوبی			سایر	کوکور (نلہ)		
				کمتر از ۲۰ تن	۲۰ تا ۵۱ تن	۵۱ تن و بیشتر	کمتر از ۲۰ تن	۲۰ تا ۵۱ تن	۵۱ تن و بیشتر				
۱	.	.	۱۵	۲۱۵	۵۸۶	.
۲	.	.	۱	۱۵	۲۴	.
۳	.	.	۱	۲۰	.
۴
۵
۶
۷
۸
۹
۱۰
۱۱
۱۲
۱۳
۱۴	.	.	۶	۱۹۲	.

۲- آبادیهای دارای لنگرگاه ماهیگیری و امکانات ماهیگیری لنگرگاه

نوعی	تعداد شناور بدون موتور		تعداد خانوار	کد آبادی	آبادی	نمارة ردیف آبادی
	فایبرگلاس	چوبی				

شهرستان بندر عباس

دهستان خمیر

*	۵	۱۴۱	۲۵۱۴۲۱	بمستانو	۱
*	*	۳۰۶	۲۵۱۴۷۰	گچین بالا	۲
*	*	۱۱۱	۲۵۱۴۵۱	گچین پایین	۳
*	*	۱۶۴	۲۵۱۴۶۴	کل متلی	۴
*	*	۴۳۰	۲۵۱۴۲۶	پولشرقی	۵

دهستان ایرمین

*	*	۴۵	۲۵۲۷۵۵	شیابخون سرخ	۱
*	*	۱۰۵	۲۵۲۷۵۶	جمال احمد	۲
*	*	۱۵۶	۲۵۲۷۶۴	خون سرخ	۳

دهستان شمیل و تخت

*	*	۱۳	۲۵۲۹۱۰	خرشی	۱
*	*	۲۲	۲۵۲۹۲۱	خرشی	۲
*	*	۳۰	۲۵۲۹۷۱	کزره	۳

شهرستان بندر لنگه

دهستان بدوی

۱	*	۶	۲۵۳۵۹۳	بندر میرچائیل	۱
*	*	۲۲	۲۵۳۵۹۹	شکر و بیبه	۲
۵۲	*	۱۹۰	۲۵۳۵۹۲	بندر مقام	۳
*	*	۲۴	۲۵۳۵۹۴	بندر نخلبو	۴

دهستان چارکی

۱	۱	۱۶۱	۲۵۳۶۲۸	چارک	۱
۱	*	۲۱	۲۵۳۶۲۶	طابخته	۲

فرهنگ آباد بیهای کشور " ماهگیری "

نماره ردیف آبادی	فایبرگلاس	تعداد شناور باموتور						تعداد تور و طه				
		چوبی			فلزی			تراول (تور کنسی)	گوشگیر (دام)	بره (توراحاطهای)	گرگور (نله)	سایر
		کمتر از ۲۰ تن	۲۰ تا ۵۰ تن	۵۱ تن و بیشتر	۲۰ تا ۵۰ تن	۵۱ تن و بیشتر	۲۰ تن و بیشتر					
۱	۹۰	.	.	۶۴	.
۲	۲۰	.
۳	۶	.
۴
۵	۳	۲	۱۶۸	.	.	۳۰	.
۱	۲۵	.
۲
۳
۱	۱۴	.
۲	۲	.
۱	۲	۱۰	.
۲	۳
۳	۴۳	۱	۵۴۸	.	.	۱۱۰۶	.
۳	۷	۲۵
۱	۲	۴۲	.
۲	۱	۸۰۵	.	.	۱۷۴	.
۲	.	۳	۱۲۵	.	.	۳۴	.

۲- آبادیهای دارای لنگرگاه ماهیگیری و امکانات ماهیگیری لنگرگاه (دنباله)

شماره ردیف آبادی	آبادی	کد آبادی	تعداد خانوار		تعداد شناور بدون موتور
			تایپرگلاس	چوبی	
دهستان جمالی					
۱	گروزه	۲۵۲۶۷۴	۰	۵	۱۹
دهستان عبیدلی					
۱	بندر چیروشیه	۲۵۲۷۰۱	۵۵	۰	۱
دهستان کیش					
۱	صفین جدید	۲۵۲۷۲۴	۱۰۰	۰	۰
دهستان لاون					
۱	لژ	۲۵۲۷۵۶	۹۶	۰	۰
۲	لازه	۲۵۲۷۵۷	۳	۰	۱
۳	هندورابی	۲۵۲۷۵۸	۶	۰	۰
دهستان الحرم					
۱	کوشکینشار	۲۵۲۷۸۶	۲۸۸	۰	۰
۲	سورباش	۲۵۲۷۸۷	۵۰	۰	۰
دهستان کتاو بهندی					
۱	زینارته	۲۵۲۸۳۱	۹۳	۰	۴۴
۲	شیر	۲۵۲۸۳۵	۴۱	۰	۱۲
۳	مغدان	۲۵۲۸۴۴	۴۴	۰	۱
۴	بیشاتر	۲۵۲۸۱۰	۷۲	۰	۲۳
۵	سارلو	۲۵۲۸۲۲	۱۴۶	۰	۰
دهستان حومه					
۱	بروکه سفالین	۲۵۲۹۱۲	۵۱	۰	۰
۲	بندر معلم	۲۵۲۹۱۶	۱۲۲	۰	۰
۳	حقم حودو	۲۵۲۹۲۸	۳۱	۰	۰

فرهنگ آبادیهای کشور "ماهگیری"

شماره	تعداد تور و نله				تعداد شناور یا موتور						فایبرگلاس	شماره ردیف آبادی
	گوزکوز (تله)	بیره (نوراجا طغای)	گوشگیر (دام)	تراول (تور کشتی)	قلری			چوبی				
					۵۱ تن و بیشتر	۲۰ تا ۵۰ تن	کمتر از ۲۰ تن	۵۱ تن و بیشتر	۲۰ تا ۵۰ تن	کمتر از ۲۰ تن		
۳۳۵	۲۰۰	.	۲۱	۱	۴	۱	۱
۱۶۱	۵۸۵	.	۱۱۶	۶	۵	۱
۸	۲۰	.	۱۹۰	۷	۱۰	۱
.	.	.	۱۰۰	۵	۲۰	۱
.	۱	۲	۲
.	۲	۲
.	۱
.	۲
۱۳۶	۲۳۵	.	۶۰۰	۱۲	۴	۱
۳۱	.	.	۱۶۰	۴	۲	۲
۱۶۶	۲۵	.	۲۲۰	۴	۱۲	۳
۷۸	۲۰۰	.	۳۶۰	۸	۲۵	۴
.	۵
۲۴	۱
۵۸	۲
۱۶	۲

۲- آبادیهای دارای انگرگاه ماهیگیری و امکانات ماهیگیری انگرگاه (دنباله)

شماره ردف آبادی	آبادی	کد آبادی	تعداد خانوار	تعداد شناور بدون موتو	
				ظاہرگلاس	چوبی
۴	همیران	۲۵۳۹۲۹	۷۶	۰	۰
۵	کوهی	۲۵۳۹۳۸	۳	۰	۰
۶	شهرک امام خمینی	۲۵۳۹۳۷	۴۰۶	۰	۰
۷	بندر نصاب	۲۵۳۹۱۵	۳۸۴	۰	۲
۸	گشه	۲۵۳۹۲۴	۳۴	۱	۸
۹	بندر بستانه	۲۵۳۹۱۴	۴۳۱	۱۱	۴۲
۱۰	بندر ملیر	۲۵۳۹۱۷	۵۲	۰	۱۸
دهستان دروگان					
۱	دژگان	۲۵۳۹۹۰	۱۲۰	۰	۰
۲	جابه خوش	۲۵۳۹۹۲	۱۰۶	۰	۰
دهستان مروقی					
۱	دیوان	۲۵۴۰۷۰	۲۲۴	۰	۸۴
۲	کافرین	۲۵۴۰۷۲	۶	۰	۱۲
۳	مقویه	۲۵۴۰۷۷	۱۵۰	۰	۰
۴	حصینة	۲۵۴۰۶۸	۳۸	۰	۱
شهرستان ششم					
دهستان مسطع					
۱	سوزا	۲۵۴۱۶۵	۵۳۴	۰	۳
۲	حسن	۲۵۴۱۸۲	۱۶۸	۲	۷
۳	دیرستان	۲۵۴۱۶۳	۱۶۱	۰	۰
۴	شهبدر از	۲۵۴۱۶۷	۴۹	۰	۸
۵	هنگام جدید	۲۵۴۱۸۶	۳۹	۰	۰
۶	تشیبان	۲۵۴۱۵۲	۸۴	۰	۰
۷	گورزین	۲۵۴۱۷۵	۱۲۶	۰	۱۰
۸	لافت	۲۵۴۱۸۰	۴۲۷	۰	۱۰
۹	دلیل	۲۵۴۱۶۹	۲۸۸	۰	۲۰
۱۰	هفت رنگو	۲۵۴۱۸۵	۳۷	۰	۰
۱۱	سلع	۲۵۴۱۶۸	۲۲۰	۰	۳
۱۲	دوربین	۲۵۴۱۶۰	۶۱	۰	۲
۱۳	شمیران	۲۵۴۱۷۷	۳۷	۰	۳
۱۴	گوران	۲۵۴۱۷۸	۱۲۳	۰	۱۰
۱۵	چاهو غرسی	۲۵۴۱۵۵	۵۵	۰	۰

فهرست آبادیهای کشور "ماهگیری"

شماره ردیف آبادی	فامبرگلاس	مقدار ناور بامبور						تعداد تور و نله				
		چوبی			فلزی			تراول (تور کشتی)	گوشگیر (دام)	پره (نوراحاطی)	گرگور (نله)	سایر
		کمتر از ۲۰ تن	۲۰ تا ۵۰ تن	بیشتر ۵۱ تن	کمتر از ۲۰ تن	۲۰ تا ۵۰ تن	بیشتر ۵۱ تن					
۴	۸۵
۵	۲
۶
۷	۲	۸
۸	۴۳
۹	۱۷	۳۲۲۰	۵۱
۱۰	۵	۴۰	۷۲
۱
۲
۳	۶۵۰
۴	۱۲۳
۵	۱	۲۰۰	۴۰
۶	۵
۷	۷	۷۷
۸	۱۰	۲۸
۹	۲۶	۲۸
۱۰	۵۵	۳۰
۱۱	۲۳	۴۸
۱۲	۲	۷۰
۱۳	۵	۲۵
۱۴	۱۷
۱۵	۴۶
۱۶	۵۳
۱۷	۱۳	۱۲۵
۱۸	۱۳	۱۲۳
۱۹	۱	۸
۲۰	۵	۳۶
۲۱	۳	۱۱

۲- آبادیهای دارای لنگرگاه ماهیگیری و امکانات ماهیگیری لنگرگاه (دنباله)

شماره ردف آبادی	آبادی	کد آبادی	تعداد شناور بدون موتو	
			تعداد خانوار	فایبرگلاس چوبی
۱۶	چاهو شرقی	۲۵۴۱۵۶	۹۱	۰
۱۷	سوریک	۲۵۴۱۶۴	۱۷۵	۰
۱۸	عابقیه آباد	۲۵۴۱۷۰	۱۱	۰
۱۹	کهنه س	۲۵۴۱۵۲	۳۱	۰
۲۰	درتو	۲۵۴۱۵۹	۷۱	۰
۲۱	دولاب	۲۵۴۱۶۲	۱۳۰	۴
۲۲	کاسی	۲۵۴۱۷۳	۳۹	۱
۲۳	باممیدو	۲۵۴۱۵۰	۱۶۴	۰
۲۴	دوستکو	۲۵۴۱۶۱	۶۵	۱۰
دهستان نجوسه				
۱	چلر	۲۵۴۲۷۹	۵۹۲	۰
۲	بندر در گهان	۲۵۴۲۳۸	۸۲۵	۰
۳	کوه ای	۲۵۴۲۶۶	۲۵۶	۴
۴	سورک خلف	۲۵۴۲۳۵	۲۶	۰
۵	ر مه چاه	۲۵۴۲۵۴	۲۴۲	۲
۶	ریگور	۲۵۴۲۵۵	۴۰	۳
۷	بوی پشت	۲۵۴۲۴۰	۱۶۹	۰
۸	زینتی	۲۵۴۲۵۸	۱۶۱	۰
۹	زیر آبک	۲۵۴۲۵۷	۱۱۶	۴
۱۰	لارک شهری	۲۵۴۲۷۵	۷۰	۱۰
شهرستان میناب				
دهستان بمبانی				
۱	کندال	۲۵۵۲۷۴	۶۹	۰
۲	گردو	۲۵۵۲۷۷	۱۴۵	۰
۳	کومستک	۲۵۵۲۷۵	۲۷۸	۰
دهستان بیابان				
۱	کرک و ذکی	۲۵۵۲۱۷	۶۱	۰
۲	مغ کرمه آر	۲۵۵۲۳۶	۲	۰
دهستان میریک				
۱	زینارت	۲۵۵۲۵۹	۵۶	۰
۲	زینارت حسن آباد	۲۵۵۲۶۰	۱۸	۰
۳	کرپان	۲۵۵۲۶۵	۶۹	۰

فرهنگ آباد بهای کشور "مادگیری"

شماره ردیف آبادی	فابریکاس	تعداد شناور با موتور						تعداد تور و نله			
		چوبی			فلزی			تورول (تور) (کنشی)	گوشه گیر (ماد)	پره (توراحاطهای)	گرگور (نله)
		کمتر از ۲۰ تن	۲۰ تا ۵۰ تن	بیشتر ۵۱ تن	کمتر از ۲۰ تن	۲۰ تا ۵۰ تن	بیشتر ۵۱ تن				
۱۶	۰	۵	۰	۰	۰	۰	۱۵	۱۰	۰	۰	
۱۷	۰	۱۷	۰	۰	۰	۰	۱۷	۵۱	۰	۰	
۱۸	۰	۲	۰	۰	۰	۰	۲	۴	۰	۰	
۱۹	۰	۶	۰	۰	۰	۰	۱۶	۲۴	۰	۰	
۲۰	۰	۰	۰	۰	۰	۰	۰	۰	۰	۰	
۲۱	۰	۴	۰	۰	۰	۰	۸	۱۴	۰	۰	
۲۲	۱	۲	۰	۰	۰	۰	۰	۱۲	۰	۰	
۲۳	۰	۱۸	۰	۰	۰	۰	۱۲	۱۸	۰	۲۶	
۲۴	۱	۰	۴	۰	۰	۰	۰	۸	۰	۰	
۱	۱۰	۰	۰	۰	۰	۰	۱۸	۳۰	۰	۰	
۲	۷۵	۱۵	۰	۰	۰	۰	۱۱۴	۷۵	۰	۰	
۳	۹	۱۴	۰	۰	۰	۰	۴۸	۰	۰	۰	
۴	۰	۰	۰	۰	۰	۰	۰	۰	۰	۰	
۵	۲۵	۴۹	۰	۰	۰	۰	۰	۱۹	۰	۸۰	
۶	۸	۱۵	۰	۰	۰	۰	۰	۲۰	۰	۴۰	
۷	۰	۰	۰	۰	۰	۰	۰	۰	۰	۰	
۸	۰	۰	۰	۰	۰	۰	۰	۰	۰	۰	
۹	۱۰	۱	۰	۰	۰	۰	۰	۲۰	۰	۴۰	
۱۰	۵	۲۰	۱۲	۲	۰	۰	۵۰	۹۰	۰	۶۰	
۱۱	۰	۰	۰	۰	۰	۰	۰	۰	۰	۰	
۱۲	۰	۰	۰	۰	۰	۰	۰	۰	۰	۰	
۱۳	۴۹	۰	۰	۰	۰	۰	۰	۴۱۲	۰	۵۲	
۱۴	۰	۰	۰	۰	۰	۰	۰	۰	۰	۰	
۱۵	۰	۰	۰	۰	۰	۰	۰	۰	۰	۰	
۱۶	۰	۰	۰	۰	۰	۰	۰	۰	۰	۰	
۱۷	۰	۰	۰	۰	۰	۰	۰	۰	۰	۰	
۱۸	۰	۰	۰	۰	۰	۰	۰	۰	۰	۰	
۱۹	۰	۰	۰	۰	۰	۰	۰	۰	۰	۰	
۲۰	۱۶	۰	۰	۰	۰	۰	۰	۸۴۸	۰	۲۲	
۲۱	۲	۰	۰	۰	۰	۰	۰	۶۲	۰	۲	
۲۲	۱۲	۰	۰	۰	۰	۰	۰	۸۸	۰	۱۲	

۲- آبادیهای دارای سنگرگاه ماهیگیری و امکانات ماهیگیری سنگرگاه (دنباله)

ردیف آبادی	آبادی	کد آبادی	تعداد خانوار	تعداد ساور بدون	
				فامرگلس	چوپ
۴	کندار دان	۲۵۵۳۶۶	۴۱	-	-
۵	قروک	۲۵۵۳۶۷	۳۶۴	-	-
دهستان دور					
۱	کروشان	۲۵۵۴۰۳	۳۰	-	-
۲	ساردان	۲۵۵۴۱۹	۸	-	-
دهستان جومه					
۱	بندرتیاب	۲۵۶۲۱۰	۲۴۶	-	-
۲	کلاهی	۲۵۶۲۰۴	۵۱۸	-	-
۳	بندرتخته	۲۵۶۱۹۳	۵۴۹	-	-
۴	تخته شهر	۲۵۶۲۱۷	۱۴۸	-	-
شهرستان چاسک					
دهستان چاسک					
۱	بجل	۲۵۱۶۲۴	۱۰۸	-	-
۲	چاسک هته	۲۵۱۶۲۵	۳۲۴	-	-
۳	زمین لشکری	۲۵۱۶۲۶	۵۹	-	-
دهستان دورک					
۱	ایکوهی	۲۵۱۵۹۸	۶۶	-	-
۲	بیاهر	۲۵۱۶۰۰	۱۱۶	-	-
۳	توکتوسک	۲۵۱۶۰۳	۲۲	-	-
۴	کرتی	۲۵۱۶۰۷	۹۸	-	-
۵	کلیرک	۲۵۱۶۰۸	۲۳	-	-
۶	پراهور	۲۵۱۶۰۱	۸	-	-
۷	بویوشک	۲۵۱۶۰۲	۱۳۵	-	-
۸	ونک	۲۵۱۶۱۲	۶۱	-	-
۹	محمد آباد	۲۵۱۷۲۳	۸۷	-	-
۱۰	کاشی	۱۹۱۶۸۳	۱۰۵	-	-

فهرست آبادیهای کشور "ماهگیری"

شماره ردیف آبادی	ظهور گلاس	تعداد شناور باموشور						تعداد تیر و تله				
		جزیی			فزی			تراول (بند کنشی)	گوشگیر (دام)	پره (تور و حافظی)	گرگور (تله)	سایر
		کمتر از ۲۰ تن	۲۰ تا ۵۰ تن	۵۱ تن و بیشتر	۲۰ تن و بیشتر	۲۰ تا ۵۰ تن	۵۱ تن و بیشتر					
۲	۱۵۶	.	۲۲	۱۴
۱	۲۸	.	.	۳۰ ۸
۳	۵	۷۰	.	۱۸۵ ۱۹۸	.	.	۱۲ ۶۸ ۱۴
۱۵	۶	۱	۱۲۵۸	.	۲۵	۲۵ ۱۶
۲۱	۲۰۳۰	.	.	.
۱۲	۷	۱	۱۰۸۰	.	.	.

۲- آبیاریهای دارای لنگرگاه ماهگیری و امکانات ماهگیری لنگرگاه (دنباله)

تعداد شناور بدون موتور		تعداد خانوار	کد آبادی	آبایی	سازنده ردیف آبادی
چوبی	فایبرگلاس				

دهستان کاشان

•	•	۵۶	۲۵۱۶۴۴	قلعه کوه مبارک	۱
•	•	۱۲	۲۵۱۶۵۲	لاتیدان	۲
•	•	۵۳	۲۵۱۶۵۳	سعدی	۳
•	•	۳۱	۲۵۵۳۲۰	شوانبلا	۴
•	•	۴۰	۲۵۵۳۱۴	کشتان سفلی	۵
•	•	۴۶	۲۵۵۳۱۵	کشتان علیا	۶
•	•	۲۴	۲۵۵۳۱۶	کشتان وسطی	۷

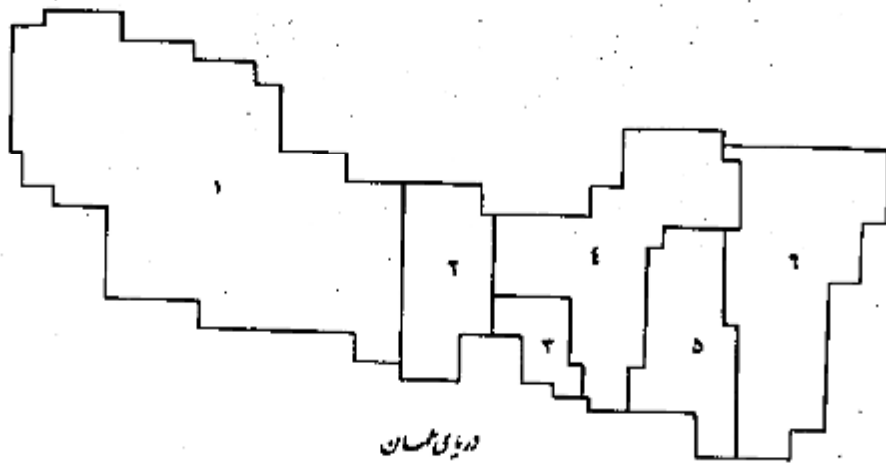
دهستان ابریز

•	•	۵۶	۲۵۱۷۷۲	سورگلم	۱
---	---	----	--------	--------	---

سایر	تعداد تور و تله				تعداد شناور با موتور						فابریک کلاس	شماره ردیفی ماهی
	گرگور (تله)	پره (تور/خاطنای)	گوشگیر (دام)	نراول (تور کنسی)	طزی			چوس				
					۵۱ تن و بیشتر	۲۰ تا ۵۰ تن	کمتر از ۲۰ تن	۵۱ تن و بیشتر	۲۰ تا ۵۰ تن	کمتر از ۲۰ تن		
۷۹	۲۱۵	.	۵۸۶	۱۵
۲۴	۱۵	.	۴۴	۲
.
۴
.
.
۱۴	.	.	۱۹۲	۶

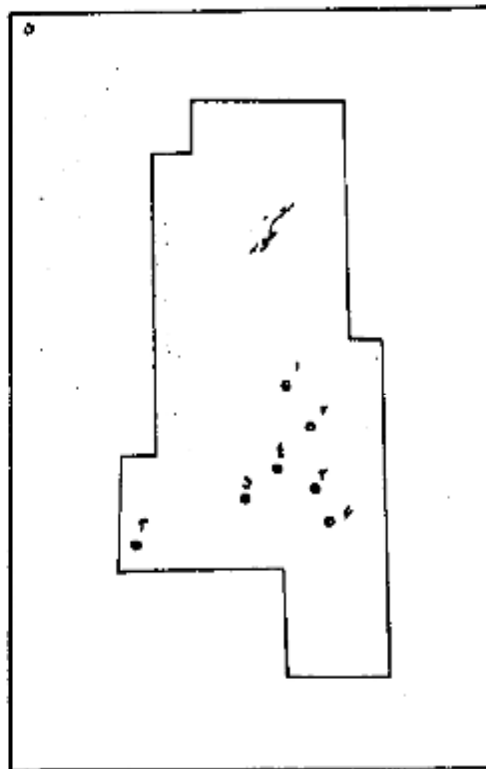
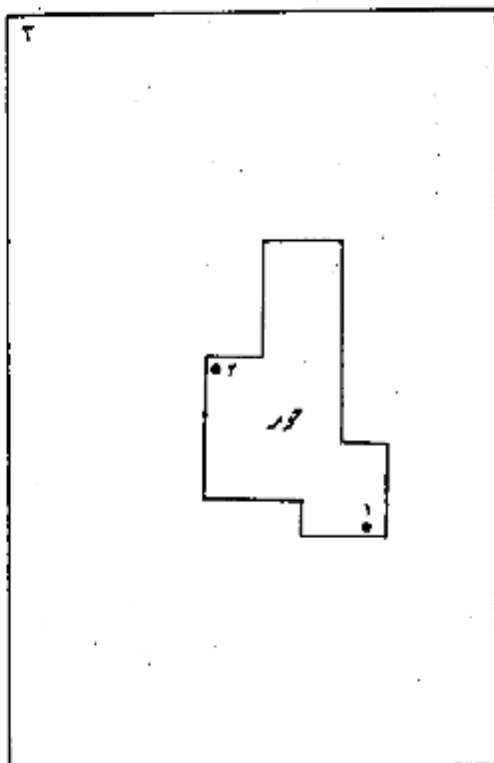
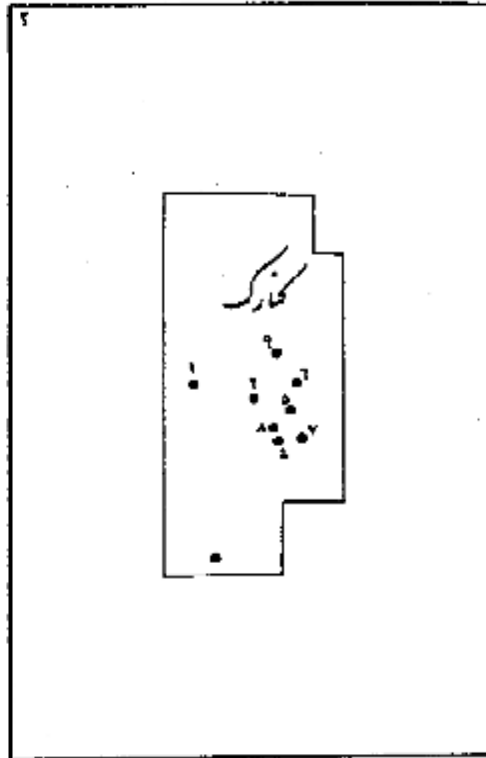
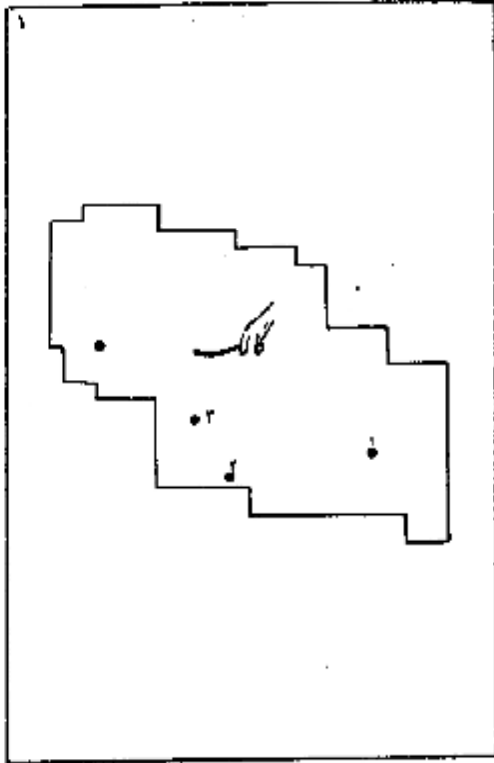
استان سیستان و بلوچستان

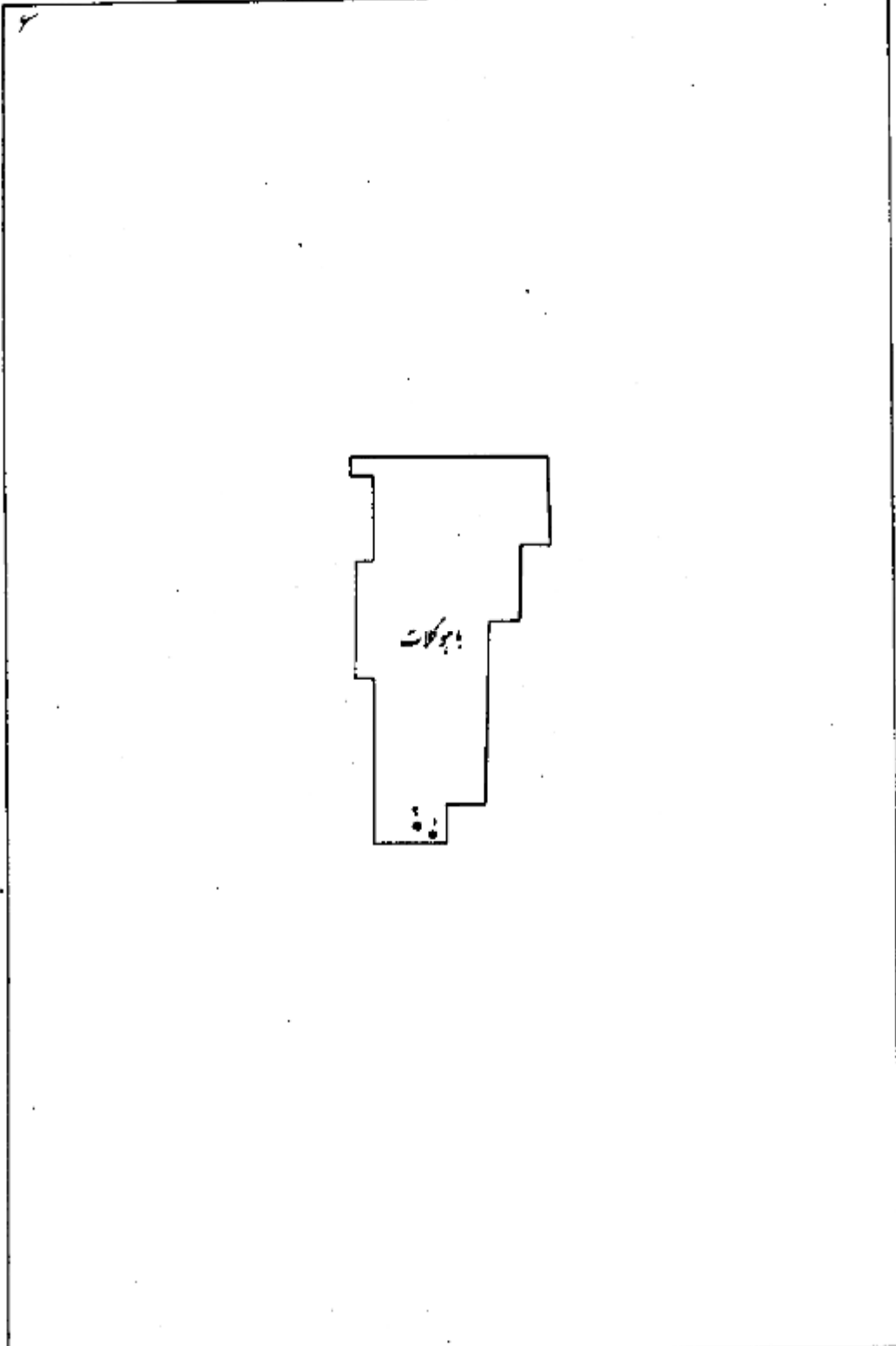
نمودار موقعیت نسبی دهستانهای ساحلی استان سیستان و بلوچستان



دهستانهای ساحلی ناحده آبادی و اداری سکنه نابگیر
۱-۲-۳

نمودار موقعیت آبادیهای دارای سکونمایبگیر در دهستانهای کنارک، گالکله و حومه و گورد





الف - دهستانهای دارای سکنه ماهیگیر و امکانات ماهیگیری ساکنان آنها

نماره نظر	دهستان	کل آبادیها		آبادیهای دارای ماهیگیر		تعداد ماهیگیر		تعداد تنسار بدون موتور
		تعداد آبادی	تعداد خانوار	تعداد خانوار	تعداد ماهیگیر	کل	عمومیت تعاونی صیادی	
۱	استان میمنه و بلوچستان	۵۶۲۵	۱۲۷۴۴۰	۲۷	۳۶۹۴	۱۷۱۰	۷۷۳	۱۲
۲	شهرستان چابهار	۵۶۶	۱۷۲۲۸	۲۵	۳۶۹۴	۱۲۵۱	۶۱۶	۷
۳	بخش دشتیاری	۲۹۲	۸۰۹۰	۹	۵۶۰	۳۸۸	۳۵۸	-
۴	دهستان بیاورکلات	۷۲	۳۴۶۴	۲	۶۲۶	۱۳۰	۱۲۵	-
۵	دهستان شورو	۱۱۴	۳۸۱۳	۷	۴۳۴	۲۵۸	۲۳۳	-
۶	بخش قمرقند	۸۳	۳۰۵۲	۱	۲۷	۲	-	-
۷	دهستان قمرقند	۸۳	۳۰۵۲	۱	۲۷	۲	-	-
۸	بخش مرکزی	۱۱۰	۳۸۰۷	۱۵	۷۰۱	۸۶۱	۲۵۸	۷
۹	دهستان حومه	۵	۴۰۴	۲	۲۷۷	۵۵۰	۱۲۰	-
۱۰	دهستان لالک	۶۶	۱۸۵۵	۴	۱۸۳	۶۶	۲۴	۳
۱۱	دهستان کنارک	۳۹	۱۵۴۸	۹	۵۴۷	۳۴۵	۱۰۴	۴
۱۲	شهرستان زابل	۸۵۳	۲۴۲۲۲	۲۱	۲۰۰۰	۵۵۳	۱۵۲	۵
۱۳	بخش پشتاب	۱۸۷	۱۰۲۶۴	۴	۱۹۲	۱۴۷	۷۰	-
۱۴	دهستان پشتاب	۱۸۷	۱۰۲۶۴	۴	۱۹۲	۱۴۷	۷۰	-
۱۵	بخش شیب آب	۱۹۲	۷۹۶۷	۲	۷۱	۷۷	۶۷	-
۱۶	دهستان شیب آب	۱۹۲	۷۹۶۷	۲	۷۱	۷۷	۶۷	-
۱۷	بخش میانکنگی	۲۷۱	۸۳۶۱	۵	۴۳۷	۲۰۵	۱۱	۵
۱۸	دهستان میانکنگی	۲۷۱	۸۳۶۱	۵	۴۳۷	۲۰۵	۱۱	۵
۱۹	بخش ناروشیوهرکی	۱۹۱	۳۴۳۳	۱	۱۱۰	۳۰	-	-
۲۰	دهستان شوری	۱۰۴	۴۴۰۰	۱	۱۱۰	۳۰	-	-

شماره سطر	تعداد شناور یا موتور					تعداد تور و تله			فایبرکلاس	شماره سطر	
	فلزی			چوبی		تراول (تور کششی)	گوشگیر (دام)	بره (تور احاطه‌ای)			گرگور (تله)
	کمتر از ۲۰ تن	۲۰ تا ۵۰ تن	۵۱ تن و بیشتر	کمتر از ۲۰ تن	۲۰ تا ۵۰ تن						
۱	۰	۰	۰	۳	۳	۱۳	۲۶۱	۴۱	۱۲۲۱	۱	
۲	۰	۰	۰	۲	۲	۱۳	۲۶۱	۳۶	۱۱۸۲	۲	
۳	۰	۰	۰	۳	۱	۱۰	۱۱۶	۸	۱۲۵	۳	
۴	۰	۰	۰	۰	۱	۱۰	۲۸	۰	۱۰۰	۴	
۵	۰	۰	۰	۳	۰	۰	۸۱	۸	۲۵	۵	
۶	۰	۰	۰	۰	۰	۰	۰	۰	۵	۶	
۷	۰	۰	۰	۰	۰	۰	۰	۰	۵	۷	
۸	۰	۰	۰	۰	۲	۳	۱۴۲	۲۸	۱۰۵۲	۸	
۹	۰	۰	۰	۰	۰	۰	۳۵	۱۰	۱۰۰۰	۹	
۱۰	۰	۰	۰	۰	۰	۰	۱۴	۹	۲۲	۱۰	
۱۱	۰	۰	۰	۰	۲	۳	۹۳	۹	۳۰	۱۱	
۱۲	۰	۰	۰	۰	۰	۰	۰	۵	۱۲۹	۱۲	
۱۳	۰	۰	۰	۰	۰	۰	۰	۰	۴۲	۱۳	
۱۴	۰	۰	۰	۰	۰	۰	۰	۰	۴۲	۱۴	
۱۵	۰	۰	۰	۰	۰	۰	۰	۰	۷	۱۵	
۱۶	۰	۰	۰	۰	۰	۰	۰	۰	۷	۱۶	
۱۷	۰	۰	۰	۰	۰	۰	۰	۵	۶۰	۱۷	
۱۸	۰	۰	۰	۰	۰	۰	۰	۵	۶۰	۱۸	
۱۹	۰	۰	۰	۰	۰	۰	۰	۰	۳۰	۱۹	
۲۰	۰	۰	۰	۰	۰	۰	۰	۰	۳۰	۲۰	


ب - دهستانهای دارای لنگرگاه ماهیگیری و امکانات ماهیگیری لنگرگاهها

شماره سطر	دهستان	تعداد آبادی		تعداد شناور بدون موتور	
		کل	دارای لنگرگاه ماهیگیری	فایبرگلاس	چوبی
۱	استان سیستان و بلوچستان	۵۶۲۵	۱۱	۵	۱۸۵
۲	شهرستان چابهار	۵۶۶	۵	۰	۰
۳	بخش دشتیاری	۲۹۲	۲	۰	۰
۴	دهستان بادوکلات	۲۲	۱	۰	۰
۵	دهستان تنور	۱۱۴	۱	۰	۰
۶	بخش مرکزی	۱۱۰	۳	۰	۰
۷	دهستان حومه	۵	۲	۰	۰
۸	دهستان کنارک	۳۹	۱	۰	۰
۹	شهرستان زابل	۸۵۳	۶	۵	۱۸۵
۱۰	بخش پشتاب	۱۸۷	۱	۰	۳۰
۱۱	دهستان پشتاب	۱۸۷	۱	۰	۳۰
۱۲	بخش میانکنگ	۲۷۱	۴	۵	۱۵۵
۱۳	دهستان میانکنگ	۲۷۱	۴	۵	۱۵۵
۱۴	بخش شاروش و شهرکی	۱۹۱	۱	۰	۰
۱۵	دهستان شهرکی	۱۰۴	۱	۰	۰

شماره سفر	تعداد شناور با موتور						تعداد تور و نلده			فایبرگلاس	شماره		
	فلزی			چوبی			سراول (تور کنشی)	گوشگیر (دام)	پره (تور احاطه‌ای)			مگرگور (نلده)	سایر
	کمتر از ۲۰ تن	۲۰ تا ۵۰ تن	۵۱ تن و بیشتر	کمتر از ۲۰ تن	۲۰ تا ۵۰ تن	۵۱ تن و بیشتر							
۱	۰	۰	۳	۰	۰	۰	۰	۰	۰	۰	۲۲۴۲	۴۳	
۲	۰	۰	۳	۰	۰	۰	۰	۰	۰	۰	۲۱۲۵	۳۸	
۳	۰	۰	۲	۰	۰	۰	۰	۰	۰	۰	۱۲۱۵	۸	
۴	۰	۰	۰	۰	۰	۰	۰	۰	۰	۰	۱۱۰	۰	
۵	۰	۰	۲	۰	۰	۰	۰	۰	۰	۰	۱۵	۸	
۶	۰	۰	۰	۰	۰	۰	۰	۰	۰	۰	۲۰۰۰	۳۰	
۷	۰	۰	۰	۰	۰	۰	۰	۰	۰	۰	۱۰۰۰	۱۰	
۸	۰	۰	۰	۰	۰	۰	۰	۰	۰	۰	۱۰۰۰	۲۰	
۹	۰	۰	۰	۰	۰	۰	۰	۰	۰	۰	۱۱۲	۵	
۱۰	۰	۰	۰	۰	۰	۰	۰	۰	۰	۰	۰	۰	
۱۱	۰	۰	۰	۰	۰	۰	۰	۰	۰	۰	۰	۰	
۱۲	۰	۰	۰	۰	۰	۰	۰	۰	۰	۰	۸۲	۵	
۱۳	۰	۰	۰	۰	۰	۰	۰	۰	۰	۰	۸۲	۵	
۱۴	۰	۰	۰	۰	۰	۰	۰	۰	۰	۰	۳۰	۰	
۱۵	۰	۰	۰	۰	۰	۰	۰	۰	۰	۰	۳۰	۰	

ب - تعداد آبادیهای دارای هر یک از انواع تأسیسات و تسهیلات مبادی در هر دهستان

منابع ماهگیری				تعمیرکار تور و تله ماهگیری	تعمیرکار شناور موتوری	شرکت سماوی صیادی	دهستان
ساخت قایم غیرموتوری	ساخت فلایق موتوری	ساخت لنج ساز	سوریا فیو ساخت تله				
۰	۱	۱	۲	۳	۴	۵ استان سیستان و بلوچستان
۰	۱	۱	۲	۳	۴	۵ شهرستان چابهار
۰	۱	۰	۰	۰	۱	۲ بخش دهتیار
۰	۰	۰	۰	۰	۰	۱ دهستان باغعلات
۰	۱	۰	۰	۰	۱	۱ دهستان نکور
۰	۰	۱	۲	۳	۳	۳ بخش مرکزی
۰	۰	۱	۱	۱	۱	۲ دهستان حومه
۰	۰	۰	۰	۱	۱	۰ دهستان کالک
۰	۰	۰	۱	۱	۱	۱ دهستان کنارک
۰	۰	۰	۱	۰	۰	۰ شهرستان زابل
۰	۰	۰	۱	۰	۰	۰ بخش میانکنگ
۰	۰	۰	۱	۰	۰	۰ دهستان میانکنگ



۱- آبادیهای دارای سکنه ماهیگیر و امکانات ماهیگیری ساکنان آنها

شماره ردیف آبادی	آبادی	کد آبادی	تعداد خانوار	تعداد ماهیگیر ساکن آبادی		شهر یا آبادی دیگر
				کل	محل کنترگاه مورد استفاده ماهیگیران ساکن آبادی	
شهرستان چابهار						
دهستان پراوه و کلات						
۱	پسابندر	۱۹۰۸۴۹	۶۸	۸۰	۷۵	چابهار
۲	پشت	۱۹۰۸۵۰	۵۸	۵۰	۵۰	پسابندر
دهستان تنگور						
۱	کالمر بالا	۱۹۱۲۶۶	۱۱۴	۳۰	۵	بریس بالا
۲	کالمر پاشرن	۱۹۱۲۶۷	۸	۳۰	۱۰	پسابندر
۳	مورچه بالا	۱۹۱۱۹۵	۱۴۱	۱۸۰	۱۸۰	*
۴	رودیکه ماشین	۱۹۱۲۳۷	۵۱	۱۰	۱۰	بریس بالا
۵	رودیکه سیلا	۱۹۱۲۳۸	۶۷	۱۰	۱۰	بریس بالا
۶	شم	۱۹۱۲۵۴	۲۴	۱۰	۱۰	بریس بالا
۷	ناتسخت	۱۹۱۲۷۲	۱۹	۸	۸	بریس بالا
دهستان قمبرقند						
۱	پامک	۱۹۱۵۱۸	۲۷	۲	۰	کناری
دهستان دروه						
۱	رمین	۱۹۱۶۰۸	۷۲	۳۰۰	۸۰	چابهار
۲	طیس	۱۹۱۶۰۹	۲۰۵	۲۵۰	۵۰	چابهار
دهستان کالی						
۱	هور ادک میر	۱۹۱۶۷۱	۲۳	۱۰	۰	تنگ
۲	درک	۱۹۱۶۵۹	۲۳	۲۶	۶	هور کالی
۳	زور آباد	۱۹۱۶۶۵	۷۰	۱۰	۱۰	هور کالی
۴	تکی	۱۹۱۶۷۶	۱۷	۲۰	۸	هور کالی

تعداد تور و تله				تعداد شناور باموتور							تعداد شناور بدون موتور			حاره یعد ادی	
سایر	گرگور (تله)	سره (توواحاطای)	کوشگیر (مام)	تراول (تور) (کشی)	فلزی			چوبی				فایبرگلاس	چوبی		فایبرگلاس
					۵۱ تن و بیشتر	۲۰ تا ۵۰	۱ تا ۱۹	۵۱ تن و بیشتر	۲۰ تا ۵۰ تن	۱ تا ۱۹ تن	کمتر از ۱ تن				
۷۰	۰	۲۰	۰	۰	۰	۰	۰	۱	۱۰	۱۵	۰	۰	۰	۰	۱
۳۰	۰	۰	۵۰	۰	۰	۰	۰	۰	۰	۲۲	۰	۰	۰	۰	۲
۱۵	۰	۰	۵	۰	۰	۰	۰	۰	۰	۵	۲	۰	۰	۰	۱
۱۰	۰	۰	۰	۰	۰	۰	۰	۰	۰	۵۵	۰	۰	۰	۰	۲
۰	۰	۰	۱۲۰۰	۰	۰	۰	۲	۰	۰	۶۰	۰	۰	۰	۰	۳
۰	۰	۰	۱۰	۰	۰	۰	۰	۰	۰	۱	۵	۰	۰	۰	۴
۰	۰	۰	۶	۰	۰	۰	۰	۰	۰	۲	۰	۰	۰	۰	۵
۰	۰	۰	۳۰	۰	۰	۰	۰	۰	۰	۳	۰	۰	۰	۰	۶
۰	۰	۰	۳	۰	۰	۰	۰	۰	۰	۲	۰	۰	۰	۰	۷
۵	۰	۰	۰	۰	۰	۰	۰	۰	۰	۰	۰	۰	۰	۰	۱
۶۰۰	۰	۰	۸۰	۰	۰	۰	۰	۰	۰	۱۵	۵	۰	۰	۰	۱
۳۰۰	۰	۰	۱۰	۰	۰	۰	۰	۰	۰	۲۰	۵	۰	۰	۰	۲
۰	۰	۰	۸	۰	۰	۰	۰	۰	۰	۰	۰	۰	۰	۲	۱
۱۰	۰	۰	۲۰	۰	۰	۰	۰	۰	۰	۲	۲	۰	۰	۰	۲
۱۰	۰	۰	۲۰	۰	۰	۰	۰	۰	۰	۲	۰	۰	۰	۰	۲
۲	۰	۳	۱۵	۰	۰	۰	۰	۰	۰	۲	۲	۰	۰	۰	۴

۱- آبادیهای دارای سکنه ماهیگیر و امکانات ماهیگیری ساکنان آنها (دنباله)

شماره ردیف آبادی	آبادی	کد آبادی	تعداد خانوار	تعداد ماهیگیر ساکن آبادی			محل استقرار مورد استفاده ماهیگیران ساکن آبادی
				کل	عضو شرکت تعاونی صیادی	همین آبادی	

دهستان کنارک

۱	چهاربیشی	۱۹۱۷۹۱	۴۳	۶	۲	کنارک
۲	دومیشان	۱۹۱۷۹۲	۴۰	۶	۲	کنارک
۳	بزم شیب	۱۹۱۷۸۶	۱۲۵	۱۰۰	۶۰	* کنارک
۴	چهلپان	۱۹۱۷۸۹	۴۰	۲۰	۰	کنارک
۵	چراغ امیناد	۱۹۱۷۹۰	۹۳	۲۵	۰	کنارک
۶	محمدبرکان پاپین	۱۹۱۷۹۲	۱۰۰	۶۰	۴۰	کنارک
۷	دور	۱۹۱۷۹۴	۱۸	۶	۰	کنارک
۸	لاقری	۱۹۱۸۰۷	۲۷	۷	۰	کنارک
۹	نکمبرکان	۱۹۱۸۱۲	۵۱	۱۵	۰	کنارک

شهرستان زابل

دهستان پشت آب

۱	کدخد اذقیر	۱۹۳۹۷۲	۲۰۰	۱۰۰	۵۰	* تخت عدالت
۲	مامونک	۱۹۴۰۲۵	۷	۲۵	۲۰	گمشاد
۳	ادیمی	۱۹۳۸۵۶	۱۱۶	۲	۰	میانتنگ
۴	حسین آباد خواجه	۱۹۳۹۱۲	۶۸	۲۰	۰	دیگ نارانی

دهستان شریب آب

۱	کربلایی لالچان	۱۹۴۳۵۲	۵۲	۷۰	۲۰	دیگ کر
۲	پشت پشت	۱۹۴۳۶۸	۱۶	۷	۶	گمشاد

دهستان میان کندی

۱	نور محمدخان	۱۹۴۸۶۰	۱۵۱	۱۰	۱۰	* گمشاد
۲	تخت عدالت	۱۹۴۶۵۶	۱۶	۲۰	۰	* گمشاد
۳	کوهکن	۱۹۴۸۰۱	۱۸	۵	۱	گمشاد
۴	گمشاد	۱۹۴۸۱۶	۱۴۳	۵۰	۰	* گمشاد
۵	سلامی	۱۹۴۸۴۲	۱۰۹	۱۲۰	۰	* گمشاد

دهستان زهرکی

۰۱	زهرک	۱۹۵۲۴۲	۱۱۰۱	۳۰	۰	* زهرک
----	------	--------	------	----	---	--------

تعداد نور و ساد					تعداد شناور یا موتور						تعداد شناور بدون موتور		نوع تاریخ آدی			
سایر	گروه (تله)	پره (تواحاتای)	کوش (م.ا)	تراول (نور کشش)	طزی			جوسی			دایرگلاس	جوسی		دایرگلاس		
					۵۱ تن و بستر	۲۰ تا ۵۰	کسراز ۲۰ تن	۵۱ تن و بستر	۲۰ تا ۵۰	کسراز ۲۰ تن						
.	.	.	۸	۴	۱	
.	.	.	۲۰	۲	۲
۳۰	.	.	۵۰	۹۰	.	۸	.	.	.	۴
.	۵
.	.	.	۶۰	۲	۳	۱	۱	.	.	.	۶
.	.	.	۹۰	۱
.	۱
.	۱
.	۱
۲۰	.	.	۳۰	۵۰	.	.	.
.	.	.	۶	۱۲	.	.	.
۲	۱	.	.	.
۲۰	۱۰	.	.	.
.	.	.	۲۰	۲۰	.	.	.
۷	.	.	۲	۲	.	.	.
.	.	.	۱۰	۲۰	.	.	.
۱۰	۵	۱۰	.	.	.
۵۰	۵	۵۰	.	.	۵
.	.	.	۴۸	۵۰	.	.	.
۳۰

۲- آبادیهای دارای لنگرگاه ماهگیری و امکانات ماهگیری لنگرگاه

شماره ردیف آبادی	آبادی	کد آبادی	تعداد خانوار	تعداد شناور بدون موتور	
				پایپرگلاس	چوبی

شهرستان چابهار

دهستان بیاورکلات

۱	بیاورکلات	۱۹۰۸۴۹	۶۸	•	•
۲	پشت	۱۹۰۸۵۰	۵۸	•	•

دهستان تنبور

۱	کنالبر بیاورکلات	۱۹۱۲۶۶	۱۱۴	•	•
۲	کنالبر پاشین	۱۹۱۲۶۷	۸	•	•
۳	بر بیاورکلات	۱۹۱۱۹۵	۱۳۱	•	•
۴	رودیرک پاشین	۱۹۱۲۳۷	۵۱	•	•
۵	رودیرک پالا	۱۹۱۲۳۸	۶۷	•	•
۶	شم	۱۹۱۲۵۳	۳۴	•	•
۷	گاتسنت	۱۹۱۲۳۲	۱۹	•	•

دهستان قصر قند

۱	پامک	۱۹۱۵۱۸	۲۷	•	•
---	------	--------	----	---	---

دهستان درمه

۱	رومین	۱۹۱۶۰۸	۷۲	•	•
۲	طابچه	۱۹۱۶۰۹	۳۰۵	•	•

دهستان کالیگ

۱	شهر اندک میر	۱۹۱۶۷۱	۷۲	•	•
۲	دوک	۱۹۱۶۵۹	۲۳	•	•
۳	زر آباد	۱۹۱۶۶۵	۷۰	•	•
۴	تکی	۱۹۱۶۷۶	۱۷	•	•

فرهنگ آبادینهای کشور " ماهیگیری "

تعداد تور و تله					تعداد شناور باموتبور					فایبرگلاس	آره دی
مایل	گرگور (تله)	پره (تور/حاطای)	گوشگیر (دام)	تراول (تور) (کنسی)	فلزی			چوبی			
					۵۱ تن و بیشتر	۲۰ تا ۵۰ تن	کتر از ۲۰ تن	۵۱ تن و بیشتر	۲۰ تا ۵۰ تن		

۱۱۰ : ۳۰ ۵۰ : : : : : ۱ ۱۰ ۴۲ :

۱۵ : : : ۱۲۵۴ : : : : ۳ : : ۲۶ :

۶۰۰ : : : ۸۰ : : : : : : : ۱۵ ۵
۴۰۰ : : : ۱۰ : : : : : : : ۲۰ ۵

۲- آبادیهای دارای انگرگاه ماهیگیری و امکانات ماهیگیری انگرگاه (دنباله)

تعداد شمار بدون حقوق		تعداد خانوار	ک آبادی	آبادی	شماره ردیف آبادی
ظهورگلاس	چوبی				
دهستان دشارک					
•	•	۴۳	۱۹۱۷۹۱	چهار میری	۱
•	•	۴۰	۱۹۱۷۹۲	دو بیان	۲
•	•	۱۳۵	۱۹۱۷۸۹	بوز مشراب	۳
•	•	۴۰	۱۹۱۷۸۹	جهلیان	۴
•	•	۹۳	۱۹۱۷۹۰	چراغ آباد	۵
•	•	۱۰۰	۱۹۱۷۹۳	حمیدیکان میابین	۶
•	•	۱۸	۱۹۱۷۹۴	دور	۷
•	•	۳۷	۱۹۱۸۰۷	لاقری	۸
•	•	۵۱	۱۹۱۸۱۲	شکریگان	۹
شهرستان زابل					
دهستان پشت اب					
۳۰	•	۲۰۰	۱۹۲۶۷۳	کدخد اشقیر	۱
•	•	۷	۱۹۲۰۳۶	هامونک	۲
•	•	۱۱۶	۱۹۲۸۵۶	اشقیر	۳
•	•	۶۸	۱۹۳۹۱۲	حسن آباد خواجه	۴
دهستان شیب اب					
•	•	۵۲	۱۹۴۳۵۲	کر بلایی اناجان	۱
•	•	۱۹	۱۹۴۳۶۸	پشت دقت	۲
دهستان میان کنگی					
۲۰	•	۱۵۱	۱۹۴۸۶۰	دور محمدخان	۱
۲۰	•	۱۶	۱۹۴۶۵۶	شکت عبدالت	۲
•	•	۱۸	۱۹۴۸۰۱	کوهکن	۳
۶۵	۵	۱۴۳	۱۹۴۸۱۶	شمشاد	۴
۴۰	•	۱۰۱	۱۹۴۸۴۲	ملاعلی	۵
دهستان شهرکی					
•	•	۱۱۰۱	۱۹۵۲۴۲	زهک	۱

شماره ردیفه آبادی	فاصله کلاس	تعداد شناور با موتور						تعداد تور و تله					
		چوبی			فلزی			تراول (تور) (کتبی)	گوشگیر (دام)	پره (توراحاطای)	گرگور (تله)	سایر	
		کمتر از ۲۰ تن	۲۰ تا ۵۰ تن	۵۱ تن و بیشتر	۲۰ تا ۵۰ تن	۵۱ تن و بیشتر							
۱	۱
۲	۲
۳	۲۰	۷۵	۱۰۰۰	۳
۴	۴
۵	۵
۶	۶
۷	۷
۸	۸
۹	۹
۱۰	۲۰	.	۱۰
۱۱	۱۱
۱۲	۱۲
۱۳	۱۳
۱۴	۱۴
۱۵	۱۰	۲۰	۱۵
۱۶	۱۶
۱۷	۱۷
۱۸	۵	۸	۵۷	۱۸
۱۹	۴۸	.	۱۹
۲۰	۲۰	۲۰

سایر استانها :

آذربایجان شرقی

آذربایجان غربی

باختران

فارس

کردستان

چهارمحال بختیاری

لرستان

ایلام

کهگیلویه و بویراحمد

۱- آبادیهای دارای سکنه ماهیگیر و امکانات ماهیگیری ساکنان آنها

شماره ردیف آبادی	آبادی	کد آبادی	تعداد خانوار	تعداد ماهیگیر ساکن آبادی		محل استقرار مورد استفاده ماهیگیران ساکن آبادی
				کل	عضو شرکت تعاونی صیادی	

دهستان اردبیل

دهستان زویدین

۱	بریس	۰۲۴۹۳۷	۲۰۵	۱۰۰	۳۰	اسالم - لیسر - جلوند
---	------	--------	-----	-----	----	----------------------

دهستان خال

دهستان سنجد

۱	انزلی	۰۳۰۴۸۴	۱۱۴	۵	۵	کاشهر - بندرانزلی - چالوس
۲	غفور آباد	۰۳۰۵۱۰	۲۸	۱۵	۱۵	ساری - جابگر - قائم شهر
۳	داودخان	۰۳۰۵۱۶	۲	۲	۲	چالوس
۴	کالر	۰۳۰۵۶۱	۳۰	۲۵	۶	بندرانزلی - عباس آباد - چالوس
۵	دستبر	۰۳۰۵۷۲	۲۶۱	۳۰	۶	چالوس - ساری
۶	شی احمدبیگ	۰۳۰۵۸۸	۴۴	۱۵	۰	چالوس - بندرانزلی
۷	هو اشان	۰۳۰۵۹۲	۸۱	۱۵	۲	انزلی - رامسر
۸	دوزلو	۰۳۰۵۵۱	۶۶	۳	۲	انزلی

دهستان خاندان

۱	اشاوین	۰۳۰۸۲۲	۵۲	۵۰	۵	بندرانزلی - حسن رود
۲	ایرود	۰۳۰۸۲۵	۶۷	۳۰	۰	چالوس - حسن رود - بندرانزلی
۳	چالگرد	۰۳۰۸۳۲	۷۴	۴۰	۶	چالوس - حسن رود - نوشهر
۴	سنجدکده	۰۳۰۸۴۰	۱۶	۶	۳	چالوس - بندرانزلی
۵	کوار دول	۰۳۰۸۴۹	۲۸	۱۵	۱	بندرانزلی
۶	دل تپه	۰۳۰۸۵۲	۲	۴	۰	بندرانزلی
۷	علی آباد	۰۳۰۸۴۴	۱۱۵	۷۰	۷۰	بندرانزلی
۸	قره میاج	۰۳۰۸۴۵	۲۲	۲	۲	قاسم آباد
۹	کورانصر	۰۳۰۸۵۴	۱۶۲	۵۰	۵۰	بندر کاشهر

استان آذربایجان شرقی

شماره ثبت آدی	تعداد شاور بدون موتور		تعداد شاور باموتور						تعداد تور و نبله				
	فایبرگلاس	چوبی	چوبی			سزی			تراول (تور کشنی)	کوش کور (دام)	بره (تواخاضای)	کرکور (ساده)	سایر
			کمتر از ۲۰ تن	۲۰ تا ۵۰ تن	بیشتر از ۵۰ تن	کمتر از ۲۰ تن	۲۰ تا ۵۰ تن	بیشتر از ۵۰ تن					

۱

۱
۲
۳
۴
۵
۶
۷
۸

۱
۲
۳
۴
۵
۶
۷
۸
۹

۲- آبادیهای دارای لنگرگاه ماهیگیری و امکانات ماهیگیری لنگرگاه

شماره ردیف آبادی	آبادی	کد آبادی	تعداد خانوار	تعداد ساور بدون موتور	
				فایبرگلاس	چوبی

شهرستان اردبیل

بخش تازو بیله ساج

۱	میربیدی	۰۲۴۹۲۷	۲۰۵	۰	۰
---	---------	--------	-----	---	---

شهرستان خلخال

بخش تازو بیله ساج

۱	اقبلاغ	۰۳۰۴۸۴	۱۱۴	۰	۰
۲	غفور آباد	۰۳۰۵۱۰	۲۸	۰	۰
۳	دارخانی	۰۳۰۵۱۹	۲	۰	۰
۴	گلار	۰۳۰۵۶۱	۲۰	۰	۰
۵	کهنه	۰۳۰۵۷۲	۲۶۱	۰	۰
۶	شی احمد بیله ساج	۰۳۰۵۸۸	۴۴	۰	۰
۷	هو اشان	۰۳۰۵۹۲	۸۱	۰	۰
۸	توزلو	۰۳۰۵۵۱	۹۶	۰	۰

بخش تازو بیله ساج

۱	اشاوریز	۰۳۰۸۲۲	۵۲	۰	۰
۲	ایلو اشق	۰۳۰۸۲۵	۶۷	۰	۰
۳	چالشره	۰۳۰۸۲۲	۷۴	۰	۰
۴	ستچمدله	۰۳۰۸۴۰	۱۶	۰	۰
۵	شاور دول	۰۳۰۸۴۹	۲۸	۰	۰
۶	کاشکبه	۰۳۰۸۵۲	۲	۰	۰
۷	عظم آباد	۰۳۰۸۴۴	۱۱۵	۰	۰
۸	خیره اشاق	۰۳۰۸۴۵	۲۲	۰	۰
۹	توزو اشاوریز	۰۳۰۸۵۴	۱۶۲	۰	۰

۱- آبادیهای دارای سکنه ماهیگیر و امکانات ماهیگیری ساکنان آنها

شماره ردیف آبادی	آبادی	کد آبادی	تعداد خانوار	تعداد یا هیگیر ساکن آبادی		محل استقرار مورد استفاده ماهیگیران ساکن آبادی
				کل	عضو شرکت تعاونی صیادی	
شهرستان ماسکو						
دهستان چاباباد چشومی						
۱	قمارقو لوی سراس	۰۴۲۸۶۸	۷۶	۳۰	۳۰	قزل قلئای
دهستان چاباباد چشومی						
۱	تیره سیدانیک	۰۴۳۰۸۲	۳۳	۳۵	۲	دریاچه سد ارس
۲	شیرباز و رفقای	۰۴۳۰۹۲	۴۹	۲۰	۳	دریاچه سد ارس
۳	قیقون و مندیبا	۰۴۳۰۹۳	۴۳	۳۳	۱۰	دریاچه سد ارس
۴	توزموز کندی	۰۴۳۰۹۹	۲۰	۵	۵	دریاچه سد ارس
۵	قوج کندی	۰۴۳۱۰۱	۳۱۱	۷	۷	دریاچه سد ارس
۶	قور شاقلو	۰۴۳۱۰۲	۳۱	۲	۲	دریاچه سد ارس
۷	حسن کندی	۰۴۳۰۸۷	۱۶۵	۸۰	۶۰	دریاچه سد ارس
۸	ایلاتلو	۰۴۳۰۷۶	۸۶	۳۵	۳۵	کنار رود ارس
۹	اینچه دره س	۰۴۳۰۸۰	۱۲	۲	۲	دریاچه سد ارس
۱۰	بیرگ سباز	۰۴۳۰۸۱	۱۲۵	۳۰	۳۰	دریاچه سد ارس
شهرستان مهاباد						
دهستان شهر ویران						
۱	اگریقاش	۰۴۴۴۱۲	۲	۰	۰	*
شهرستان میاندو اب						
دهستان گوی الحاج						
۱	برده تاشینه	۰۴۵۵۲۶	۲۲	۲۰	۰	*

۲- آبادیهای دارای لنگرگاه ماهیگیری و امکانات ماهیگیری لنگرگاه

شماره ردیف آبادی	آبادی	کد آبادی	تعداد خانوار	تعداد شناور بدون موتور	
				فایبرگلاس	چوبی

شهرستان ماکو

دهستان چابریسا و چابری

۱	قار قورلو ز سقلی	۰۴۲۸۹۸	۷۶	•	•
---	------------------	--------	----	---	---

دهستان چلدرات

۱	تپه سر دلیک	۰۴۳۰۸۲	۶۳	•	•
۲	شپیلدری سقاسی	۰۴۳۰۹۲	۴۹	•	•
۳	شپیلدری علیا	۰۴۳۰۹۳	۴۳	•	•
۴	عزیز کندی	۰۴۳۰۹۶	۳۰	•	•
۵	قور کندی	۰۴۳۱۰۱	۱۱۴	•	•
۶	قور و شاقار	۰۴۳۱۰۲	۲۱	•	•
۷	حسن کندی	۰۴۳۰۸۷	۱۶۵	•	•
۸	املاک	۰۴۳۰۷۹	۸۶	•	•
۹	ایستپه دره سر	۰۴۳۰۸۰	۱۳	•	•
۱۰	پیرتیمیان	۰۴۳۰۸۱	۱۲۵	•	•

شهرستان مهاباد

دهستان شهر ویران

۱	اکریه داش	۰۴۴۴۱۳	۳۳۶	•	•
---	-----------	--------	-----	---	---

شهرستان میاندو ابله

دهستان شوی اتقاج

۱	پرده منوشینه	۰۴۵۵۲۶	۲۲	•	•
---	--------------	--------	----	---	---

استان آذربایجان غربی

تعداد تور و تله					تعداد شمار ناموتور						فایبرگلاس	شماره ردیف آبادی	
سایر	گرگود (تله)	پره (تور احاطه ای)	گوشگیر (دام)	تراول (تور کششی)	فلزی			چوبی					
					کمتر از ۲۰ تن	۲۰ تا ۵۰ تن	بیشتر ۵۱ تن	کمتر از ۲۰ تن	۲۰ تا ۵۰ تن	بیشتر ۵۱ تن			
.	۱
.	۲
.	۳
.	۴
.	۵
.	۶
.	۷
.	۸
.	۹
.	۱۰
۲	۱
.	.	۴	۱

۱- آبادیهای دارای سکنه ماهیگیر و امکانات ماهیگیری ساکنان آنها

شماره ردیف آبادی	آبادی	کد آبادی	تعداد خانوار	تعداد ماهیگیر ساکن آبادی		محل استقرار ماهیگیران ساکن آبادی
				کل	عضو شرکت تعاونی صیادی	

شهرستان باختران

دهستان درو قر امان

۱ منوچهر آباد ۲۴ ۰۴۹۳۱۲ ۲ ۰ ۰

دهستان زهر سیر

۱ چشمه بیاض ۲۲ ۰۵۰۲۵۲ ۲ ۰ ۰

شهرستان سازه

دهستان اور امان لهن چنوبی

۱ دار بیان ۲۱۷ ۰۵۱۲۸۶ ۲۰ ۰ ۰

استان باختران

شماره	تعداد تور و نله				تعداد شناور با موتور						تعداد شناور بدون موتور		شماره ردیف آبادی	
	گرگور (تله)	بره (نواخاطای)	گوشگیر (دام)	تراول (تور کتشی)	ظری			چوبی			فایبرگلاس	چوبی		فایبرگلاس
					۵۱ تن و بیشتر	۳۰ تا ۵۰ تن	کمتر از ۳۰ تن	۵۱ تن و بیشتر	۳۰ تا ۵۰ تن	کمتر از ۳۰ تن				
۲	۱
۳	۱
۲	۱

۲- آبادیهای دارای لشکرگاه ماهیگیری و امکانات ماهیگیری لشکرگاه

شماره ردیف آبادی	آبادی	کد آبادی	تعداد خانوار	تعداد شناور بدون موتور	
				فایبرگلاس	چوبی

شهرستان بهاباد

دهستان دروخر امان

۱ متوجدر آباد ۰۴۹۳۱۲ ۲۴

دهستان گرمین

۱ چشمه بیگانی ۰۵۰۳۵۲ ۲۲

شهرستان بیاره

دهستان اور امان لاهور جنوبی

۱ دار بیان ۰۵۱۲۸۶ ۲۱۷

استان باختران

تعداد تیر و تله				تعداد سایر سامانها						فایبرگلاس	شماره ردیف آبادی
سایر	گرگوز (تله)	پره (نوراحاطای)	گوشگیر (دام)	تراول (نور کشتی)	فلزی		چوبی				
					۵۱ تن و بیشتر	۲۰ تا ۵۰ تن	کمتر از ۲۰ تن	۵۱ تن و بیشتر	۲۰ تا ۵۰ تن		
۲	۱
۳	۱
۳	۱

۱- آبادیهای دارای سکنه ماهیگیر و امکانات ماهیگیری ساکنان آنها

شماره ردیف آبادی	آبادی	کد آبادی	تعداد خانوار	تعداد ماهیگیر ساکن آبادی		محل استقرار مورد استفاده ماهیگیران ساکن آبادی
				کل	عضو شرکت تعاونی صیادی	

شهرستان شیراز

دهستان جرمه

۱- میند اسپر ۰۷۶۵۸۰ - ۲۲۹ ۲۰ =

دهستان زکریا

۱- سفلی ۰۲۷۲۰۴ - ۲۰۵ ۱۰ =

شهرستان کسارون

دهستان جرمه

۱- زوالی ۰۸۰۶۱۲ - ۸۶ ۵۰ =
 ۲- شهر مینان ۰۸۰۶۱۷ - ۵۷ ۲۵ =

دهستان فسامور

۱- نرگسز آرفسامور ۰۸۰۹۶۰ - ۱۰۳ ۱۰ = دریاچه پریشان

استان فارس

تعداد شیر و نطفه				تعداد شناور با موتور						تعداد شناور بدون موتور			شماره ردیف آبادی	
سایر	کرکود (نطفه)	بیره (نواخاطای)	گوش گمر (دام)	تراول (تور کنشی)	فلزی			چوبی			فایبرگلاس	چسویی		فایبرگلاس
					۵۱ تن و بیشتر	۲۰ تا ۵۰ تن	کمتر از ۲۰ تن	۵۱ تن و بیشتر	۲۰ تا ۵۰ تن	کمتر از ۲۰ تن				

.	.	۲۰	۲	.	۱
.	.	۱۰	۱
۵۰	۱
۲۵	۲
۱۰	۱

۲- آبادیهای دارای لنگرگاه ماهیگیری و امکانات ماهیگیری لنگرگاه

شماره ردیف آبادی	آبادی	کد آبادی	تعداد خانوار	تعداد شناور بدون موتور	
				فایبرگلاس	چوبی

شهرستان شیراز

دهستان حومه

۱	بندر امیر		۲۲۹	۰	۲
---	-----------	--	-----	---	---

دهستان کرباب

۱	سفلی		۲۰۵	۰	۰
---	------	--	-----	---	---

شهرستان کازرون

دهستان حومه

۱	زوالی		۸۶	۰	۰
۲	شهر بجان		۵۷	۰	۰

دهستان فامور

۱	شرفساز ارفامور		۱۰۳	۰	۰
---	----------------	--	-----	---	---

استان فارس

تعداد نور و ناله				تعداد شناور یا موتور						فایبرگلاس	شماره ودیف آبادی	
سایر	گرگورد (تله)	پره (تورا حاطای)	گوشگیر (دام)	تراول (نود کنشی)	فلزی			چوبی				
					۵۱ تن و بیشتر	۳۰ تا ۵۰ تن	کمتر از ۲۰ تن	۵۱ تن و بیشتر	۲۰ تا ۵۰ تن			کمتر از ۲۰ تن
.	.	۳۰	۱
.	.	۱۰	۱
۵۰ ۳۵	:	:	:	:	:	:	:	:	:	:	:	۲
.	۱

۱- آبادیهای دارای سکنه ماهگیر و امکانات ماهگیری ساکنان آنها

شماره ردیف آبادی	آبادی	کد آبادی	نوع خانوار	تعداد ماهگیر ساکن آبادی		محل استقرار مورد استفاده ماهگیران ساکن آبادی
				کل	تعداد شرکت تعاونی صیادی	

شهرستان بندر

دهستان نخلشبه

۱	بازمه گاه گودرز	۲۰۳۵۹۲	۶۸	۲۴	*	*
۲	قلندر	۲۰۳۵۹۴	۹۷	۴۰	*	*
۳	آبکلو	۲۰۳۵۳۶	۴۴	۱	*	*
۴	لکزی	۲۰۳۶۱۲	۷۵	۹	*	*
۵	چانرلو	۲۰۳۵۵۲	۷۴	۳	*	۱
۶	قرمه کهنه	۲۰۳۵۳۱	۹۸	۱۰	*	۱۰
۷	شمدینه	۲۰۳۶۱۸	۷	۵	*	۵
۸	سید آباد	۲۰۳۵۲۳	۲۲	۷	*	۷
۹	حسن آباد باشق	۲۰۳۵۵۶	۲۲	۲۲	*	۲۲
۱۰	خوشه دره	۲۰۳۵۶۱	۳۶	۵	*	*

شهرستان سنندج

دهستان حسن آباد

۱	تازه آباد دولکرو	۲۰۳۳۹۸	۳۱	۲	*	*
۲	آر ادیان	۲۰۳۳۳۶	۲۱۲	۱	*	*
۳	حسن آباد	۲۰۳۴۰۲	۲۲۹	۲۰	*	۲۰

سد قشلاق

شهرستان مریوان

دهستان شی

۱	کولان	۲۰۶۳۷۳	۹۷	۲	*	*
۲	دره تخی	۲۰۶۳۶۵	۱۴۲	۲	*	*
۳	پیشکریه	۲۰۶۳۷۹	۶۶	۲	*	*
۴	شی	۲۰۶۳۷۷	۴۸۷	۱	*	*
۵	کاشی سانشان	۲۰۶۳۷۱	۱۴۵	۱	*	*

کولان

استان کردستان

تعداد تور و نله					تعداد شاور باموتور						تعداد شاور بدون موتور		شماره ردیف آبادی	
سایر	گرگور (نله)	پره (توراخاطای)	گوشگیر (دام)	تراول (تور کشی)	نلری			چوسی			فایرگلاس	چوسی		فایرگلاس
					۵۱ تن و بیشتر	۲۰ تا ۵۰ تن	کمتر از ۲۰ تن	۵۱ تن و بیشتر	۲۰ تا ۵۰ تن	کمتر از ۲۰ تن				
.	.	.	۱۲۰	۱۲	.	۱
.	.	.	۱۵۰	۱۵	.	۲
.	.	.	۱	۱	.	۳
.	.	.	۹	۴
.	.	۳	۵
.	.	.	۱۰	۱۰	.	۶
.	.	.	۳	۳	.	۷
.	.	.	۱۰۰	۶	.	۸
.	.	.	۱۰۰	۹	.	۹
.	.	.	۲۲	۲	.	۱۰
۲	۱
۱	.	.	۱۰	۵	.	۲
.	.	.	۳	۱	.	۱
.	.	.	۶	۲	.	۲
.	۳
.	.	.	۵	۱	.	۴
.	.	.	۱۵	۱	.	۵

۲- آبادیهای دارای لنگرگاه ماهیگیری و امکانات ماهیگیری لنگرگاه

شماره ردیف آبادی	آبادی	کد آبادی	تعداد خانوار	تعداد ساور بدون موتو	
				فایبرگلاس	چوبی

شهرستان سقز

دهستان گل تپه

۱	قلعه گاه گودرز	۲۰۳۵۹۳	۶۸	۰	۱۳
۲	قلندر	۲۰۳۵۹۴	۹۷	۰	۱۵
۳	الکتر	۲۰۳۵۹۵	۴۴	۰	۱
۴	لنگزی	۲۰۳۶۱۲	۷۵	۰	-
۵	چاترلو	۲۰۳۵۵۲	۷۴	۰	۲
۶	قلعه کهنه	۲۰۳۵۹۱	۹۸	۰	۱۰
۷	نمدینه	۲۰۳۶۱۸	۷	۰	۲
۸	سردآباد	۲۰۳۵۷۲	۲۲	۰	۶
۹	حسن آباد قاشق	۲۰۳۵۵۶	۲۷	۰	۶
۱۰	خوشه دره	۲۰۳۵۶۱	۳۶	۰	۲

شهرستان سنندج

دهستان حسن آباد

۱	شازده آباد دولکوز	۲۰۴۳۹۸	۱۴	۰	۰
۲	قرادیان	۲۰۴۴۳۶	۲۱۷	۰	۰
۳	حسن آباد	۲۰۴۴۰۲	۳۲۹	۰	۰

شهرستان سرپوشان

دهستان نی

۱	کولان	۲۰۶۳۷۲	۹۷	۰	۳
۲	دره تکی	۲۰۶۳۶۵	۱۴۲	۰	۲
۳	پوشکویه	۲۰۶۳۷۹	۶۶	۰	۰
۴	نی	۲۰۶۳۷۷	۴۸۷	۰	۱
۵	کاشی سانشان	۲۰۶۳۷۱	۱۴۵	۰	۱

استان کردستان

تعداد تور و طه				تعداد شناور یا موتور						فایبرگلاس	شماره ردیفی قایق	
سایر	گورگور (تله)	پره (توراحاطای)	گونگیر (دام)	غری			جوسی					
				کمزاز ۲۰ تن	۵۰ تا ۲۰۰ تن	بیشتر ۵۱ تن	کمزاز ۲۰ تن	۵۱ تا ۲۰۰ تن	بیشتر ۵۱ تن			
.	.	.	۱۲۰	۱
.	.	.	۱۵۰	۲
.	.	.	۱	۳
.	.	.	۶	۴
.	.	۳	۶	۵
.	.	.	۱۰	۶
.	.	.	۳	۷
.	.	.	۱۰۰	۸
.	.	.	۱۰۰	۹
.	.	.	۲۲	۱۰
۲	۱۱
۱	۱۲
۲	.	.	۲	۱۳
.	.	.	۱	۱۴
.	.	.	۴۰۰۰	۱۵
.	.	.	۵	۱۶
.	.	.	۱۵	۱۷

۱- آبادیهای دارای سکنه ماهیگیر و امکانات ماهیگیری ساکنان آنها

شماره ردیف آبادی	آبادی	کد آبادی	تعداد خانوار	تعداد ماهیگیر ساکن آبادی			محل لنگرگاه مورد استفاده ماهیگیران ساکن آبادی
				کل	شماره شرکت صیادی	همین آبادی	

شهرستان شهرکرد

دهستان شامزار

۱ خواجه

۲ ۲۱۱۹۲۶ ۷۱۱

۲- آبادیهای دارای لنگرگاه ماهیگیری و امکانات ماهیگیری لنگرگاه

شماره ردیف آبادی	آبادی	کد آبادی	تعداد خانوار	تعداد ستاور بدون موتور	
				فایبرگلاس	چوبی

شهرستان شهرکرد

دهستان شامزار

۱ خواجه

۲ ۲۱۱۹۲۶ ۷۱۱

استان چهارمحال و بختیاری

تعداد نور و تله					تعداد شناور بامونور					تعداد شناور بدون مونور		شماره ردیف آبادی
سایر	گرگور (تله)	بره (توراخاطمای)	گوشگیر (دام)	تراول (نور کشی)	فلزی		چوبی			فایبرگلاس	چوبی	
					۵۱ تن و بیشتر	۲۰ تا ۵۰ تن	کمتر از ۲۰ تن	۵۱ تن و بیشتر	۲۰ تا ۵۰ تن			

۱ ۲

استان چهارمحال و بختیاری

تعداد نور و تله					تعداد شناور بامونور					شماره ردیف آبادی
سایر	گرگور (تله)	بره (توراخاطمای)	گوشگیر (دام)	تراول (نور کشی)	فلزی		چوبی			
					۵۱ تن و بیشتر	۲۰ تا ۵۰ تن	کمتر از ۲۰ تن	۵۱ تن و بیشتر	۲۰ تا ۵۰ تن	

۱ ۲

۱- آبادیهای دارای سکنه ماهیگیر و امکانات ماهیگیری ساکنان آنها

شماره ردیف آبادی	آبادی	کد آبادی	تعداد خانوار	تعداد ماهیگیر ساکن آبادی		محل استقرار مورد استفاده ماهیگیران ساکن آبادی
				کل	عشو شرکت ماهیگیری صیادی	
	شهرستان خرم‌رود					
	دهستان چالانچولان					
۱	چالانچولان		۱۴۰	۲۱۷۵۸۸	*	نهر یا آبادی دیگر
	شهرستان خرم‌آباد					
	دهستان چکنی					
۱	حیات‌الدیب		۵۰	۲۱۹۱۱۵	*	دریگند - شیریل‌دختر
	دهستان شاره‌کش					
۱	کلوران‌سپایین		۱۸	۲۱۹۴۳۴	*	
	دهستان درمیشین					
۱	درمیشین		۲	۲۱۰۲۱۹۸۶۵	*	
	دهستان کروهدشت					
۱	امیران‌توشکی		۲۰	۲۲۰۲۵۶	*	

استان لرستان

شماره ویدی آبادی	تعداد شناور بدون موتور			تعداد شناور با موتور						تعداد تور و لکه				
	فابریکلاس	جوسی	فابیرگلاس	چوبی			فلزی			تراول (تور کنشی)	کوشگیر (دام)	پره (تواحاطی)	گرگور (نله)	سایر
				کمتر از ۲۰ تن	۲۰ تا ۵۰ تن	بیشتر ۵۱ تن	کمتر از ۱۰ تن	۱۰ تا ۲۰ تن	بیشتر ۲۱ تن					
۱														
۲														
۳														
۴														
۵														
۶														

۲- آبادیهای دارای لنگرگاه ماهگیری و امکانات ماهگیری لنگرگاه

شماره ردیف آبادی	آبادی	کد آبادی	تعداد خانوار	تعداد شاگردان بدون موتور	
				فایبرگلاس	چوبی
شهرستان سر و جرد					
دهستان پالانچولان					
۱	چالانچولان	۲۱۷۵۸۸	۱۴۰	۰	۰
شهرستان خرم ایلیان					
دهستان پدگشی					
۱	حیاتیه الغربیه	۲۱۹۱۱۵	۵۰	۰	۲
دهستان زیناوه کش					
۱	کلور ان پدایین	۲۱۹۴۲۴	۱۸	۰	۰
دهستان دربند تپه					
۱	دربند تپه	۲۱۹۸۶۵	۲۱۰	۰	۰
دهستان کوه هدشت					
۱	امیر ان کوشکی	۲۲۰۲۵۶	۲۰	۰	۰

استان لرستان

تعداد تور و تله					تعداد شناور ماهوتور						فابریکلاس	شماره دید بادی	
سایر	گرگور (تله)	پره (تور/حاططای)	گوشگیر (دام)	تراول (تور) (کنسی)	قلزی			جویی					
					۵۱ تن و بیشتر	۲۰ تا ۵۰ تن	کمزاز ۲۰ تن	۵۱ تن و بیشتر	۲۰ تا ۵۰ تن	کمزاز ۲۰ تن			
۳	۱
۳	۱
۴	۱
۵	۱
۳	۱

۱- آبادیهای دارای سکنه ماهیگیر و امکانات ماهیگیری ساکنان آنها

شماره ردیف آبادی	آبادی	کد آبادی	تعداد خانوار	تعداد ماهیگیر ساکن آبادی		محل لنگرگاه مورد استفاده ماهیگیران ساکن آبادی
				کل	عضو شرکت تعاونی صیادی	
						شهر یا آبادی دیگر

شهرستان دره شهر - دره

دهستان ده ۷۰ برای

۶۲۱۳۲۲ ۹۲ ۰ ۰ ۰

۱ انتخاب

۲- آبادیهای دارای لنگرگاه ماهیگیری و امکانات ماهیگیری لنگرگاه

شماره ردیف آبادی	آبادی	کد آبادی	تعداد خانوار	تعداد شناور بدون موتور	
				فایبرگلاس	چوبی

شهرستان دره شهر - دره

دهستان ده ۷۰ برای

۰ ۰ ۹۲ ۲۲۴۱۳۲

۱ انتخاب

استان ایلام

تعداد تور و تله					تعداد شناور باموتور						تعداد شناور بدون موتور		نوع مدف آبی	
سایر	گرگور (تله)	پره (تور و خا طهای)	گوش‌گیر (دام)	تراول (تور کششی)	فلزی			چوبی			فایبرگلاس	چوبی		فایبرگلاس
					۵۱ تن و بیشتر	۲۰ تا ۵۰ تن	کمتر از ۲۰ تن	۵۱ تن و بیشتر	۲۰ تا ۵۰ تن	کمتر از ۲۰ تن				

.....

استان ایلام

تعداد تور و تله					تعداد شناور باموتور						نوع مدف آبی	
سایر	گرگور (تله)	پره (تور و خا طهای)	گوش‌گیر (دام)	تراول (تور کششی)	فلزی			چوبی				فایبرگلاس
					۵۱ تن و بیشتر	۲۰ تا ۵۰ تن	کمتر از ۲۰ تن	۵۱ تن و بیشتر	۲۰ تا ۵۰ تن	کمتر از ۲۰ تن		

.....

۱- آبادیهای دارای سکنه ماهگیر و امکانات ماهگیری ساکنان آنها

شماره ردیف آبادی	آبادی	کد آبادی	تعداد خانوار	تعداد ماهگیر ساکن آبادی			محل لنگرگاه مورد استفاده ماهگیران ساکن آبادی
				کل	عضو شرکت تعاونی صیادی	همسر آبادی	
							شهر یا آبادی دیگر

شهرستان بویراحمد سرزمین

دهستان دروهان

۱	مقاره خانه	۲۲۶۴۴۵	۱۲۱	۱	*
۲	بیطاری	۲۲۵۸۹۷	۲۲	۱	*
۳	گردوه	۲۲۶۳۴۱	۹۹	۳	*

۲- آبادیهای دارای لنگرگاه ماهگیری و امکانات ماهگیری لنگرگاه

شماره ردیف آبادی	آبادی	کد آبادی	تعداد خانوار	تعداد شاور بدون موت	
				فایبرگلاس	چوبی

شهرستان

دهستان

۱	مقاره خانه	۲۲۶۴۴۵	۱۲۱	*
۲	بیطاری	۲۲۵۸۹۷	۲۲	*
۳	گردوه	۲۲۶۳۴۱	۹۹	*

استان کهگیلویه و بویراحمد

تعداد شور و نله					تعداد شناور باموتور						تعداد شناور بدون موتور		شماره ردیف آبادی	
ساجر	گرگور (نله)	بره (توراحاطهای)	گوشگیر (دام)	تراول (تور کشتی)	فلزی			چوبی			فایبرگلاس	چوبی		فایبرگلاس
					۵۱ تن و بیشتر	۳۰ تا ۵۰ تن	کمتر از ۲۰ تن	۵۱ تن و بیشتر	۲۰ تا ۵۰ تن	کمتر از ۲۰ تن				

۱ : : : : : : : : : : : : : : : ۱
 ۲ : : : : : : : : : : : : : : : ۲
 ۳ : : : : : : : : : : : : : : : ۳

استان کهگیلویه و بویراحمد

تعداد شور و نله					تعداد شناور باموتور						شماره ردیف آبادی	
سایر	گرگور (نله)	بره (توراحاطهای)	گوشگیر (دام)	تراول (تور کشتی)	فلزی			چوبی				فایبرگلاس
					۵۱ تن و بیشتر	۲۰ تا ۵۰ تن	کمتر از ۲۰ تن	۵۱ تن و بیشتر	۲۰ تا ۵۰ تن	کمتر از ۲۰ تن		

۱ : : : : : : : : : : : : : : : ۱
 ۲ : : : : : : : : : : : : : : : ۲
 ۳ : : : : : : : : : : : : : : : ۳

