

جمهوری اسلامی ایران  
سازمان برنامه و بودجه  
مرکز آمار ایران

۷۱۱۱۲



سازمان برنامه و بودجه  
مرکز آمار ایران

۱۳۶۷

## نتایج تفصیلی

استان مازندران

۷-۴

فهرست نویسی پیش از انتشار

سرت ای عمومی کشاورزی ۱۳۶۷، نتایج تفصیلی استان مازندران  
تهیه کننده: مرکز آمار ایران، تهران؛ مرکز آمار ایران ۱۳۷۱.

۱. کشاورزی - ایران - آمار، ۲. فرآورده‌های کشاورزی  
ایر - آمار، الف، مرکز آمار ایران.

۶۳۰/۹۵۵۰۲۱۲

۵۳۰۷

کتابخانه مرکز آمار ایران

شماره ۱۱۳۴۴

۲۰۵ ۱۳۷۱ / ۱۱۷ / ۱۴

### مرکز آمار ایران

سرشماری عمومی کشاورزی ۱۳۶۷، نتایج تفصیلی، استان مازندران

تیراژ: ۱۵۰ نسخه

تاریخ انتشار: دی ۱۳۷۱

شماره مسلسل نشریات مرکز آمار ایران: ۱۷۱۶

شماره نشریات نتایج سرشماری عمومی کشاورزی: ۴-۷

قیمت: ۴۴۰۰ ریال

چاپ در چاپخانه مرکز آمار ایران

تهران، کدپستی ۱۴۱۲۴، خیابان دکتر فاطمی، خیابان وهی معیری، تلفن ۹-۶۵۵۰۶۱

کلیه حقوق چاپ، نشر و تجدید چاپ متعلق به مرکز آمار ایران است.

نقل مندوجات این نشریه با ذکر ماخذ آزاد است.

پیشگفتار .....	یک
<b>تعاریف و مفاهیم</b>	
خانوار .....	۲
فعالیت‌های کشاورزی .....	۳
بهره‌برداری و بهره‌بردار کشاورزی .....	۴
بهره‌برداریهای مورد سرشماری .....	چهار
خانوار بهره‌بردار .....	چهار
انواع بهره‌برداری کشاورزی .....	چهار
اراضی کشاورزی .....	چهار
اراضی رزاعی .....	چهار
وسعت اراضی کشاورزی بهره‌برداري .....	چهار
بهره‌برداریهای با زمین .....	چهار
بهره‌برداریهای بدون زمین .....	پنج
زیرکشت .....	پنج
کاشت ۱۳۶۷ .....	پنج
باغ .....	پنج
فلمستان .....	پنج
آبش .....	پنج
نخم ماشینی .....	پنج
تولید .....	پنج
دام شیرده (شیردوشی شده) .....	پنج
نحوه تصرف اراضی .....	شش
<b>توضیحات ضروری</b>	
<b>یافته‌های مهم</b>	
بهره برداریهای کشاورزی .....	۸
فعالیت‌های کشاورزی در بهره‌برداریها .....	۹
اراضی کشاورزی .....	۱۰
نحوه تصرف اراضی کشاورزی .....	پانزده
محصولات زراعی .....	پانزده
باغ و فلمستان .....	سیزده
منابع آب مورد استفاده در زراعت .....	پانزده
استفاده از کود .....	پانزده
استفاده از ماشینهای کشاورزی .....	شانزده

فهرست سنججات

صفحه	عنوان
هفده	پرورش دام
نوزده	پرورش زنبور عسل و کرم ابریشم
بیست	پرورش ماهی

جدول بخش اول

۱	۱- تعداد انواع بهره‌برداران بر حسب وسعت اراضی کشاورزی بهره‌برداران
۲	۲- تعداد بهره‌برداران دارای هر یک از انواع فعالیت‌های کشاورزی بر حسب وسعت اراضی کشاورزی بهره‌برداران
۳	۳- تعداد و مساحت بهره‌برداران بر حسب وسعت اراضی کشاورزی بهره‌برداران
۴	۴- تعداد و مساحت بهره‌برداران بر حسب وسعت اراضی کشاورزی بهره‌برداران
۵	۵- تعداد و مساحت بهره‌برداران بر حسب وسعت اراضی کشاورزی بهره‌برداران
۶	۶- تعداد و مساحت بهره‌برداران دارای اراضی زراعی بر حسب وسعت اراضی کشاورزی بهره‌برداران
۷	۷- تعداد و مساحت بهره‌برداران دارای اراضی زراعی آبی بر حسب وسعت اراضی کشاورزی بهره‌برداران
۸	۸- تعداد و مساحت بهره‌برداران دارای اراضی زراعی دیم بر حسب وسعت اراضی کشاورزی بهره‌برداران
۹	۹- توزیع نسبت اراضی کشاورزی بر حسب نحوه تصرف و نوع اراضی
۱۰	۱۰- تعداد و مساحت بهره‌برداران دارای کاشت سال ۱۳۶۲ بر حسب وسعت اراضی کشاورزی بهره‌برداران
۱۱	۱۱- تعداد و مساحت بهره‌برداران دارای کاشت آبی سال ۱۳۶۲ بر حسب وسعت اراضی کشاورزی بهره‌برداران
۱۲	۱۲- تعداد و مساحت بهره‌برداران دارای کاشت دیم سال ۱۳۶۲ بر حسب وسعت اراضی کشاورزی بهره‌برداران
۱۳	۱-۳-۱- تعداد بهره‌برداران دارای محصول گندم و سطح کاشت و مقدار تولید آنها بر حسب وسعت اراضی کشاورزی بهره‌برداران
۱۴	۲-۳-۱- تعداد بهره‌برداران دارای محصول جو و سطح کاشت و مقدار تولید آنها بر حسب وسعت اراضی کشاورزی بهره‌برداران
۱۵	۳-۳-۱- تعداد بهره‌برداران دارای محصول برنج و سطح کاشت و مقدار تولید آنها بر حسب وسعت اراضی کشاورزی بهره‌برداران
۱۶	۴-۳-۱- تعداد بهره‌برداران دارای محصول آرز و سطح کاشت و مقدار تولید آنها بر حسب وسعت اراضی کشاورزی بهره‌برداران
۱۷	۵-۳-۱- تعداد بهره‌برداران دارای محصول ذرت دانسی و سطح کاشت و مقدار تولید آنها بر حسب وسعت اراضی کشاورزی بهره‌برداران
۱۸	۶-۳-۱- تعداد بهره‌برداران دارای محصول پنبه و سطح کاشت و مقدار تولید آنها بر حسب وسعت اراضی کشاورزی بهره‌برداران
۱۹	۷-۳-۱- تعداد بهره‌برداران دارای محصول توتون و سطح کاشت و مقدار تولید آنها بر حسب وسعت اراضی کشاورزی بهره‌برداران
۲۰	۸-۳-۱- تعداد بهره‌برداران دارای محصول نخود و سطح کاشت و مقدار تولید آنها بر حسب وسعت اراضی کشاورزی بهره‌برداران
۲۱	۹-۳-۱- تعداد بهره‌برداران دارای محصول انواع لوبیا و سطح کاشت و مقدار تولید آنها بر حسب وسعت اراضی کشاورزی بهره‌برداران
۲۲	۱۰-۳-۱- تعداد بهره‌برداران دارای محصول عدس و سطح کاشت و مقدار تولید آنها بر حسب وسعت اراضی کشاورزی بهره‌برداران
۲۳	۱۱-۳-۱- تعداد بهره‌برداران دارای محصول باقلا و سطح کاشت و مقدار تولید آنها بر حسب وسعت اراضی کشاورزی بهره‌برداران
۲۴	۱۲-۳-۱- تعداد بهره‌برداران دارای محصول سویا و سطح کاشت و مقدار تولید آنها بر حسب وسعت اراضی کشاورزی بهره‌برداران
۲۵	۱۳-۳-۱- تعداد بهره‌برداران دارای محصول آفتابگردان روغنی و سطح کاشت و مقدار تولید آنها بر حسب وسعت اراضی کشاورزی بهره‌برداران
۲۶	۱۴-۳-۱- تعداد بهره‌برداران دارای محصول هندوانه و سطح کاشت و مقدار تولید آنها بر حسب وسعت اراضی کشاورزی بهره‌برداران
۲۷	۱۵-۳-۱- تعداد بهره‌برداران دارای محصول خربزه و سطح کاشت و مقدار تولید آنها بر حسب وسعت اراضی کشاورزی بهره‌برداران
۲۸	۱۶-۳-۱- تعداد بهره‌برداران دارای محصول خیار و سطح کاشت و مقدار تولید آنها بر حسب وسعت اراضی کشاورزی بهره‌برداران
۲۹	۱۷-۳-۱- تعداد بهره‌برداران دارای محصول سیب‌زمینی و سطح کاشت و مقدار تولید آنها بر حسب وسعت اراضی کشاورزی بهره‌برداران
۳۰	۱۸-۳-۱- تعداد بهره‌برداران دارای محصول گوجه‌فرنگی و سطح کاشت و مقدار تولید آنها بر حسب وسعت اراضی کشاورزی بهره‌برداران
۳۱	۱۹-۳-۱- تعداد بهره‌برداران دارای محصول پیاز و سطح کاشت و مقدار تولید آنها بر حسب وسعت اراضی کشاورزی بهره‌برداران
۳۲	۲۰-۳-۱- تعداد بهره‌برداران دارای محصول بادامجان و سطح کاشت و مقدار تولید آنها بر حسب وسعت اراضی کشاورزی بهره‌برداران
۳۳	۲۱-۳-۱- تعداد بهره‌برداران دارای محصول هویج - ترب - تلخ و چغندر لبوی و سطح کاشت و مقدار تولید آنها بر حسب وسعت اراضی کشاورزی بهره‌برداران

۲۵-۷	تعداد بهره‌برداریهای دارای محصول سایر سبزیجات و سطح کاشت و مقدار تولید آنها بر حسب وسعت اراضی کشاورزی بهره‌برداري	۲۴
۲۷-۷	تعداد بهره‌برداریهای دارای محصول بونجه - اسبوس و شادرو و سطح کاشت و مقدار تولید آنها بر حسب وسعت اراضی کشاورزی بهره‌برداري	۲۵
۲۸-۷	تعداد بهره‌برداریهای دارای محصول ذرت علوفه‌ای و خوشکای و سطح کاشت و مقدار تولید آنها بر حسب وسعت اراضی کشاورزی بهره‌برداري	۲۶
۲۹-۷	تعداد بهره‌برداریهای دارای محصول سایر علوفه و سطح کاشت و مقدار تولید آنها بر حسب وسعت اراضی کشاورزی بهره‌برداري	۲۷
۳۰-۷	تعداد بهره‌برداریهای دارای محصول کنجد و سطح کاشت و مقدار تولید آنها بر حسب اراضی کشاورزی بهره‌برداري	۲۸
۳۱	تعداد بهره‌برداریهای دارای گندم آبی - برنج یا سیب‌زمینی آبی و سطح کاشت و تولید آنها بر حسب منابع آبی	۲۹
۳۱-۹	تعداد بهره‌برداریهای دارای گندم - جو یا برنج و سطح کاشت و تولید آنها بر حسب نوع کود مصرفی	۴۱
۳۲-۹	تعداد بهره‌برداریهای دارای چغندر قند - سویا یا آفتابگردان روغنی و سطح کاشت و تولید آنها بر حسب نوع کود مصرفی	۴۲
۳۳-۹	تعداد بهره‌برداریهای دارای پنبه - توتون یا تنباکو - سطح کاشت و تولید آنها بر حسب نوع کود مصرفی	۴۳
۳۴-۹	تعداد بهره‌برداریهای دارای بونجه - شنبدر و اسبوس - سیب‌زمینی یا هندوانه و سطح کاشت و تولید آنها بر حسب نوع کود مصرفی	۴۴
۱-۳۱	تعداد بهره‌برداریهای دارای سیب یا گلابی و تعداد درخت و مقدار تولید آنها بر حسب وسعت اراضی کشاورزی بهره‌برداري	۲۶
۱-۳۲	تعداد بهره‌برداریهای دارای پرتقال یا نارنگی و تعداد درخت و مقدار تولید آنها بر حسب وسعت اراضی کشاورزی بهره‌برداري	۲۶
۱-۳۳	تعداد بهره‌برداریهای دارای لیموترش یا لیموشیرین و تعداد درخت و مقدار تولید آنها بر حسب وسعت اراضی کشاورزی بهره‌برداري	۲۷
۱-۳۴	تعداد بهره‌برداریهای دارای هلو و تعداد درخت و مقدار تولید آنها بر حسب وسعت اراضی کشاورزی بهره‌برداري	۲۸
۱-۳۵	تعداد بهره‌برداریهای دارای آلو و گوجه و گیلاس و آلبالو و تعداد درخت و مقدار تولید آنها بر حسب وسعت اراضی کشاورزی بهره‌برداري	۲۹
۱-۳۶	تعداد بهره‌برداریهای دارای گردو و تعداد درخت و مقدار تولید آنها بر حسب وسعت اراضی کشاورزی بهره‌برداري	۵۰
۱-۳۷	تعداد بهره‌برداریهای دارای انار و تعداد درخت و مقدار تولید آنها بر حسب وسعت اراضی کشاورزی بهره‌برداري	۵۱
۱-۳۸	تعداد بهره‌برداریهای دارای انگور و مساحت و مقدار تولید آنها بر حسب وسعت اراضی کشاورزی بهره‌برداري	۵۲
۱-۳۹	تعداد بهره‌برداریهای دارای چای و مساحت و مقدار تولید آنها بر حسب وسعت اراضی کشاورزی بهره‌برداري	۵۳
۱-۴۰	تعداد بهره‌برداریهای دارای درختان غیر شتر و خزانه و تعداد درخت و تولید آنها بر حسب وسعت اراضی کشاورزی بهره‌برداري	۵۴
۱-۴۱	تعداد بهره‌برداریهای دارای سیب یا پرتقال تعداد درخت و مقدار تولید آنها بر حسب نوع کود مصرفی	۵۵
۱-۴۲	تعداد بهره‌برداریهای با زمین استفاده کننده از هر یک از ماشینها و ادوات کشاورزی بر حسب وسعت اراضی کشاورزی بهره‌برداري	۵۶
۱-۴۳	تعداد بهره‌برداریهای با زمین استفاده کننده از هر یک از ماشینها و ادوات کشاورزی متعلق به خود بر حسب وسعت اراضی بهره‌برداري	۵۸
۱-۴۴	تعداد بهره‌برداریهای با زمین استفاده کننده از هر یک از ماشینها و ادوات کشاورزی متعلق به دیگران بر حسب وسعت اراضی بهره‌برداري	۶۰
۱-۴۵	تعداد بهره‌برداریهای با زمین استفاده کننده از تراکتور و دیگر ماشینها و ادوات کشاورزی بر حسب وسعت اراضی کشاورزی بهره‌برداري	۶۲
۱-۴۶	تعداد بهره‌برداریهای مصرف کننده کود شیمیایی در فعالیت زراعت و مقدار مصرف آنها بر حسب نوع کود و وسعت اراضی کشاورزی بهره‌برداري	۶۳
۱-۴۷	تعداد بهره‌برداریهای مصرف کننده کود شیمیایی در فعالیت باغداری و مقدار مصرف آنها بر حسب نوع کود و وسعت اراضی کشاورزی بهره‌برداري	۶۴
۱-۴۸	تعداد بهره‌برداریهای دارای دام و تعداد دام آنها بر حسب وسعت اراضی کشاورزی بهره‌برداري	۶۵
۱-۴۹	تعداد بهره‌برداریهای دارای دام کوچک و تعداد دام آنها بر حسب وسعت اراضی کشاورزی بهره‌برداري	۶۶
۱-۵۰	تعداد بهره‌برداریهای دارای گوسفند و بره و تعداد گوسفند و بره آنها و تغییرات طی یکسال گذشته بر حسب وسعت اراضی کشاورزی بهره‌برداري	۶۷
۱-۵۱	تعداد بهره‌برداریهای دارای بز و بزغاله و تعداد بز و بزغاله آنها و تغییرات طی یکسال گذشته بر حسب وسعت اراضی کشاورزی بهره‌برداري	۶۸
۱-۵۲	تعداد بهره‌برداریهای دارای گاو و گوساله و تعداد گاو و گوساله آنها و تغییرات طی یکسال گذشته بر حسب وسعت اراضی کشاورزی بهره‌برداري	۶۹
۲۰	تعداد بهره‌برداریهای دارای دام بزرگ و تعداد دام آنها بر حسب وسعت اراضی کشاورزی بهره‌برداري	۷۰
۲۱	تعداد بهره‌برداریهای پرورش دهنده ماکیان به روش سنتی و تعداد ماکیان آنها بر حسب وسعت اراضی کشاورزی بهره‌برداري	۷۱
۲۲	تعداد بهره‌برداریهای پرورش دهنده زنبور عسل و تعداد کندو و متوسط تولید عمل یک کندو و طی سال بر حسب وسعت اراضی کشاورزی بهره‌برداري	۷۲
۲۳	تعداد بهره‌برداریهای پرورش دهنده زنبور عسل و تعداد کندوهای آنها بر حسب متوسط تولید یک کندو در سال	۷۳
۲۴	تعداد بهره‌برداریهای پرورش دهنده کرم ابریشم و تعداد جمبه نخ و متوسط تولید بهله آنها طی سال بر حسب وسعت اراضی کشاورزی بهره‌برداري	۷۴
۲۵	تعداد بهره‌برداریهای پرورش دهنده ماهی خوراکی و مساحت مورد عمل آنها بر حسب وسعت اراضی کشاورزی بهره‌برداري	۷۵

جداول بخش دوم

۷۶	۱- ش - تعداد انواع بهره‌برداریهی	۷۶
۷۷	۲- ش - تعداد بهره‌برداریهی دارای هر یک از انواع فعالیت‌های کشاورزی	۷۷
۷۸	۳- ش - تعداد وساحت بهره‌برداریهی با زمین	۷۸
۷۹	۳-۱ ش - تعداد وساحت بهره‌برداریهی با زمین آبی	۷۹
۸۰	۳-۲ ش - تعداد وساحت بهره‌برداریهی با زمین دیم	۸۰
۸۱	۲- ش - تعداد وساحت بهره‌برداریهی دارای اراضی زراعی	۸۱
۸۲	۲-۱ ش - تعداد وساحت بهره‌برداریهی دارای اراضی زراعی آبی	۸۲
۸۳	۲-۲ ش - تعداد وساحت بهره‌برداریهی دارای اراضی زراعی دیم	۸۳
۸۴	۵- ش - توزیع نسبت اراضی کشاورزی بر حسب نحوه تصرف و نوع اراضی	۸۴
۸۵	۶- ش - تعداد وساحت بهره‌برداریهی دارای کاشت سال ۱۳۶۷	۸۵
۸۶	۶-۱ ش - تعداد وساحت بهره‌برداریهی دارای کاشت آبی سال ۱۳۶۷	۸۶
۸۷	۶-۲ ش - تعداد وساحت بهره‌برداریهی دارای کاشت دیم سال ۱۳۶۷	۸۷
۸۸	۷-۱ ش - تعداد بهره‌برداریهی دارای محصول گندم و سطح کاشت و مقدار تولید آنها	۸۸
۸۹	۷-۲ ش - تعداد بهره‌برداریهی دارای محصول جو و سطح کاشت و مقدار تولید آنها	۸۹
۹۰	۷-۳ ش - تعداد بهره‌برداریهی دارای محصول برنج و سطح کاشت و مقدار تولید آنها	۹۰
۹۱	۷-۴ ش - تعداد بهره‌برداریهی دارای محصول آرز و سطح کاشت و مقدار تولید آنها	۹۱
۹۲	۷-۵ ش - تعداد بهره‌برداریهی دارای محصول ذرت دانغی و سطح کاشت و مقدار تولید آنها	۹۲
۹۳	۷-۶ ش - تعداد بهره‌برداریهی دارای محصول پنبه و سطح کاشت و مقدار تولید آنها	۹۳
۹۴	۷-۸ ش - تعداد بهره‌برداریهی دارای محصول توتون و سطح کاشت و مقدار تولید آنها	۹۴
۹۵	۷-۱۰ ش - تعداد بهره‌برداریهی دارای محصول نخود و سطح کاشت و مقدار تولید آنها	۹۵
۹۶	۷-۱۱ ش - تعداد بهره‌برداریهی دارای محصول انواع لوبیا و سطح کاشت و مقدار تولید آنها	۹۶
۹۷	۷-۱۲ ش - تعداد بهره‌برداریهی دارای محصول عدس و سطح کاشت و مقدار تولید آنها	۹۷
۹۸	۷-۱۳ ش - تعداد بهره‌برداریهی دارای محصول باغلا و سطح کاشت و مقدار تولید آنها	۹۸
۹۹	۷-۱۴ ش - تعداد بهره‌برداریهی دارای محصول سویا و سطح کاشت و مقدار تولید آنها	۹۹
۱۰۰	۷-۱۵ ش - تعداد بهره‌برداریهی دارای محصول آفتابگردان روغنی و سطح کاشت و مقدار تولید آنها	۱۰۰
۱۰۱	۷-۱۶ ش - تعداد بهره‌برداریهی دارای محصول هندوانه و سطح کاشت و مقدار تولید آنها	۱۰۱
۱۰۲	۷-۱۷ ش - تعداد بهره‌برداریهی دارای محصول خربزه و سطح کاشت و مقدار تولید آنها	۱۰۲
۱۰۳	۷-۱۸ ش - تعداد بهره‌برداریهی دارای محصول خیار و سطح کاشت و مقدار تولید آنها	۱۰۳
۱۰۴	۷-۲۰ ش - تعداد بهره‌برداریهی دارای محصول سیب‌زمینی و سطح کاشت و مقدار تولید آنها	۱۰۴
۱۰۵	۷-۲۱ ش - تعداد بهره‌برداریهی دارای محصول گوجه‌فرنگی و سطح کاشت و مقدار تولید آنها	۱۰۵
۱۰۶	۷-۲۲ ش - تعداد بهره‌برداریهی دارای محصول پیاز و سطح کاشت و مقدار تولید آنها	۱۰۶
۱۰۷	۷-۲۳ ش - تعداد بهره‌برداریهی دارای محصول بادمجان و سطح کاشت و مقدار تولید آنها	۱۰۷
۱۰۸	۷-۲۴ ش - تعداد بهره‌برداریهی دارای محصول هویج - ترب - نعیم و چغندر لیبوسی و سطح کاشت و مقدار تولید آنها	۱۰۸
۱۰۹	۷-۲۵ ش - تعداد بهره‌برداریهی دارای محصول سایر سبزیجات و سطح کاشت و مقدار تولید آنها	۱۰۹
۱۱۰	۷-۲۶ ش - تعداد بهره‌برداریهی دارای محصول پونجه، اسبیرس و شیدر و سطح کاشت و مقدار تولید آنها	۱۱۰
۱۱۱	۷-۲۸ ش - تعداد بهره‌برداریهی دارای محصول ذرت علوفه‌ای و خوشه‌ای و سطح کاشت و مقدار تولید آنها	۱۱۱
۱۱۲	۷-۲۹ ش - تعداد بهره‌برداریهی دارای محصول سایر علوفه و سطح کاشت و مقدار تولید آنها	۱۱۲
۱۱۳	۷-۳۰ ش - تعداد بهره‌برداریهی دارای محصول کنجد سطح کاشت و مقدار تولید آنها	۱۱۳
۱۱۴	۱-۱ ش - تعداد بهره‌برداریهی دارای سیب پاکلابی و تعداد درخت و مقدار تولید آنها	۱۱۴
۱۱۵	۱-۲ ش - تعداد بهره‌برداریهی دارای پرتقال با نارنگی و تعداد درخت و مقدار تولید آنها	۱۱۵

۱۱۶	ش - تعداد بهره‌برداران دارای لیموترش یا لیموسیرین و تعداد درخت و مقدار تولید آنها	۱۵۳
۱۱۷	ش - تعداد بهره‌برداران دارای هلویا زردآلو و تعداد درخت و مقدار تولید آنها	۱۵۴
۱۱۸	ش - تعداد بهره‌برداران دارای آلو و گوجه و گیلاس و آلبالو و تعداد درخت و مقدار تولید آنها	۱۵۵
۱۱۹	ش - تعداد بهره‌برداران دارای مادام یا گردو و تعداد درخت و مقدار تولید آنها	۱۵۶
۱۲۰	ش - تعداد بهره‌برداران دارای انار یا زیتون و تعداد درخت و مقدار تولید آنها	۱۵۸
۱۲۱	ش - تعداد بهره‌برداران دارای انگور و مساحت و مقدار تولید آنها	۱۵۹
۱۲۲	ش - تعداد بهره‌برداران دارای چای و مساحت و مقدار تولید آنها	۱۶۰
۱۲۳	ش - تعداد بهره‌برداران دارای درختان غیرشمر و خراشه و تعداد درخت و تولید آنها	۱۶۱
۱۲۴	ش - تعداد بهره‌برداران دارای با زمین استفاده کننده از هریک از ماشینها و ادوات کشاورزی	۱۶۲
۱۲۶	ش - تعداد بهره‌برداران دارای با زمین استفاده کننده از هریک از ماشینها و ادوات کشاورزی متعلق به خود	۱۶۳
۱۲۸	ش - تعداد بهره‌برداران دارای با زمین استفاده کننده از تراکتور و دیگر ماشینها و ادوات کشاورزی متعلق به دیگران	۱۶۴
۱۳۰	ش - تعداد بهره‌برداران دارای با زمین استفاده کننده از تراکتور و دیگر ماشینها و ادوات کشاورزی	۱۶۵
۱۳۱	ش - تعداد بهره‌برداران دارای با زمین استفاده کننده از تراکتور و دیگر ماشینها و ادوات کشاورزی	۱۶۶
۱۳۲	ش - تعداد بهره‌برداران دارای با زمین استفاده کننده از تراکتور و دیگر ماشینها و ادوات کشاورزی	۱۶۷
۱۳۳	ش - تعداد بهره‌برداران دارای با زمین استفاده کننده از تراکتور و دیگر ماشینها و ادوات کشاورزی	۱۶۸
۱۳۴	ش - تعداد بهره‌برداران دارای با زمین استفاده کننده از تراکتور و دیگر ماشینها و ادوات کشاورزی	۱۶۹
۱۳۵	ش - تعداد بهره‌برداران دارای با زمین استفاده کننده از تراکتور و دیگر ماشینها و ادوات کشاورزی	۱۷۰
۱۳۶	ش - تعداد بهره‌برداران دارای با زمین استفاده کننده از تراکتور و دیگر ماشینها و ادوات کشاورزی	۱۷۱
۱۳۷	ش - تعداد بهره‌برداران دارای با زمین استفاده کننده از تراکتور و دیگر ماشینها و ادوات کشاورزی	۱۷۲
۱۳۸	ش - تعداد بهره‌برداران دارای با زمین استفاده کننده از تراکتور و دیگر ماشینها و ادوات کشاورزی	۱۷۳
۱۳۹	ش - تعداد بهره‌برداران دارای با زمین استفاده کننده از تراکتور و دیگر ماشینها و ادوات کشاورزی	۱۷۴
۱۴۰	ش - تعداد بهره‌برداران دارای با زمین استفاده کننده از تراکتور و دیگر ماشینها و ادوات کشاورزی	۱۷۵
۱۴۱	ش - تعداد بهره‌برداران دارای با زمین استفاده کننده از تراکتور و دیگر ماشینها و ادوات کشاورزی	۱۷۶
۱۴۲	ش - تعداد بهره‌برداران دارای با زمین استفاده کننده از تراکتور و دیگر ماشینها و ادوات کشاورزی	۱۷۷
۱۴۳	ش - تعداد بهره‌برداران دارای با زمین استفاده کننده از تراکتور و دیگر ماشینها و ادوات کشاورزی	۱۷۸



### پیشگفتار

سرشماری عمومی کشاورزی، جمع‌آوری اطلاعات مربوط به فعالیت‌های کشاورزی کلیه بهره‌برداران کشاورزی کشور است. انجام سرشماری عمومی طبق قانون به عهده مرکز آمار ایران است که با تصویب مقام ریاست جمهوری به اجرا در می‌آید. اطلاعات حاصل از سرشماریها به عنوان ابزاری مطمئن برای سیاست‌گذاری و برنامه‌ریزیهای توسعه اقتصادی و ارزیابی طرحهای اجرایی مورد استفاده قرار می‌گیرد. همچنین نتایج سرشماری، چارچوبهای لازم را برای آمارگیریهای نمونه‌ای که به ضرورت باید در فاصله دو سرشماری انجام شود فراهم می‌کند. براساس تجارب به دست آمده و نیز توصیه‌های سازمانهای آماری و کشاورزی بین‌المللی انجام سرشماریهای کشاورزی در مقاطع ۵ یا ۱۰ سال ضروری می‌نماید. در ایران اولین آمارگیری کشاورزی در سطح کشور به روش نمونه‌گیری در سال ۱۳۳۹ انجام شد. در سال ۱۳۵۲ اولین سرشماری کشاورزی در سطح مناطق روستایی کشور با تکمیل یک پرسشنامه برای هر آبادی از طریق مصاحبه با مظهرین محلی به مرحله اجرا درآمد. در سال ۱۳۶۰، جهادسازندگی به منظور دستیابی به اطلاعات پایه‌ای در مورد نقاط روستایی کشور و برای فراهم‌آوردن امکان انجام وظایف خود، با شمولی تقریباً مشابه سرشماری کشاورزی ۱۳۵۲، به آبادیهای کشور مراجعه و ضمن تحقیق در مورد خصوصیات شناسنامه‌ای آبادیها، بارهای اطلاعات کشاورزی را نیز جمع‌آوری کرد. فعالیتهای لازم برای تهیه طرح سرشماری عمومی کشاورزی ۱۳۶۷ و فراهم آوردن مقدمات اجرای آن، از سال ۱۳۶۳ با جمع‌آوری نیازهای آماری سازمانهای استفاده‌کننده از اطلاعات کشاورزی، در مرکز آمار ایران آغاز شد.



ابتدا روشهای مختلف و ممکن برای انجام سرشماری کشاورزی بررسی شد و با استفاده از تحارب حاصل از سرشماریهای گذشته و با توجه به توصیههای سازمان خواربار و کشاورزی ملل متحد، یک طرح آزمایشی تهیه شد و در اسفند ماه ۱۳۶۴ در چندین دهستان از مناطق مختلف کشور به مرحله اجرا درآمد. بر اساس تجارب به دست آمده از آزمایش طرح، با منظور کردن نظرات سازمانهای ذی ربط در حد امکانات اجرایی سرشماری، طرح نهائی تهیه شد. سرشماری عمومی کشاورزی ۱۳۶۷ اولین سرشماری "عمومی" کشاورزی ایران است. در این سرشماری کلیه بهره برداریهای کشاورزی مربوط به اشخاص حقیقی از طریق مراجعه به یک یک خانوارهای ساکن نقاط روستایی و شهری و نیز خانوارهای غیرساکن و بهره برداریهای مربوط به اشخاص حقوقی از طریق مکانهای محل انجام فعالیتهای کشاورزی آنها تحت پوشش قرار گرفت.

برای اجرای سرشماری ابتدا فهرست برداری شهرهای بزرگ به منظور شناسایی بهره برداریهای کشاورزی انجام شد. این فعالیت از اواخر سال ۱۳۶۶ آغاز شد و تا اوایل سال ۱۳۶۷ ادامه یافت. سپس مرحله اصلی عملیات اجرایی سرشماری به طور همزمان در سراسر کشور از تاریخ پنجم لغایت بیست و پنجم شهریور ماه ۱۳۶۷ انجام شد. در این مرحله با استفاده از فرم فهرست برداری، پرسشنامه بهره برداری کشاورزی و پرسشنامه آبادی، حجم عظیمی از اطلاعات آماری در زمینه کشاورزی جمع آوری شد. این اطلاعات به صورت جداول متعدد آماری، در زمینههای مختلف و برای هر یک از سطوح جغرافیایی قابل استخراج ارائه است. برخی از آمارها که جنبه بنیادی داشته و دارای کاربرد بیشتری هستند در چند جلد و یا در قالب چند مجموعه منتشر می شود. بقیه آمارهای قابل حصول، به صورت مورد استخراج و در اختیار استفاده کنندگان قرار خواهد گرفت.

" نتایج تفصیلی " مجموعه ای است که یک جلد از آن به کل کشور و مجلدات دیگر هر کدام به یک استان اختصاص یافته است. در این نشریات اطلاعات آماری در زمینه های زیر وجود دارد:

نوع بهره برداری کشاورزی - مساحت اراضی کشاورزی به تفکیک آبی، دیم، زیرکشت سالانه، آیش، باغ و قلمستان سطح کاشت و تولید هر یک از محصولات سالانه - تعداد اصله درختان و مقدار محصول آنها - سطح کاشت و تولید برخی محصولات سالانه بر حسب نوع منبع آب یا کود مصرف شده - انواع ماشینهای کشاورزی استفاده شده - مقدار کود شیمیایی مصرفی - تعداد گوسفند، بز، گاو، گاو میش و شتر - تعداد گندو و مقدار عمل - تعداد جعبه تخم دوغان و مقدار تولید بیلله ابریشم - نحوه مصرف اراضی کشاورزی -

در نشریه حاضر که ماستان مازندران اختصاص یافته است، جداول آماری در دو بخش جداگانه تنظیم شده است. جداولی که در بخش اول اطلاعات را به تفکیک طبقات بهره برداری ارائه می کند، در بخش دوم همان اطلاعات را به تفکیک شهرستان نشان می دهند. در بخش اخیر، حرف ش به نشانده شهرستان به دنبال شماره جدول آمده است.

مرکز آمار ایران در اجرای سرشماری عمومی کشاورزی ۱۳۶۷ از همکاری نزدیک و صمیمانه سازمانهای دولتی، ارگاسهای نظامی و انتظامی و نیز نهادهای انقلاب اسلامی برخوردار بوده است و برخورد فرض می داند از کلیه آنها به ویژه سازمان برنامه و بودجه استانها، وزارت کشاورزی، وزارت جهاد سازندگی و وزارت آموزش و پرورش و همچنین مردم خداکار ایران که با همیاری و مساعدت خود امکان اجرای موفقیت آمیز این طرح را فراهم آوردند سپاسگزار می کند. امید است اطلاعات نشریه حاضر بتواند پاسخگوی بخشی از نیازهای آماری کشور باشد.

مرکز آمار ایران

AD  
1.28.1  
1500EV  
12-11  
2-0  
1-0

### تعاریف و مفاهیم

#### خانوار

خانوار از چند نفر تشکیل می شود که با هم در یک اقامتگاه زندگی می کنند. با یکدیگر همخرج هستند و معمولاً با هم غذا می خورند. فردی که سر سرانهائی زندگی می کند نیز، خانوار تلقی می شود.

#### فعالیت های کشاورزی

در این سرشماری فعالیت های کشاورزی مورد نظر عبارتند از:

- زراعت: منظور کشت و کار نباتات سالانه است. نباتات سالانه معمولاً "ساقه علفی دارند و پس از برداشت محصول، بوته آنها از بین می رود و پسا اینکه قسمتهای زیرزمینی گیاه (ریشه، پیاز و نظایر آن) برای سال بعد در زمین باقی می ماند. به عنوان مثال، کشت گندم، چغندر قند، پنبه، پیاز، زعفران، سبزیجات، حبوبات و گلایل، زراعت محسوب می شوند.

- باغداری: منظور احداث و نگهداری باغهای متمر و قلمستان و به طور کلی پرورش نباتات دائمی است. نباتات دائمی گیاهانی هستند که غالباً تنه یا ساقه چوبی دارند و پس از برداشت محصول تمام یا قسمتی از گیاه در زمین باقی می ماند و مجدداً در سالهای بعد محصول می دهد. انواع درختان و درختچه های متمر مانند پرتقال، هلو، انگور و بوته چای و درختان غیر متمر مانند تیریزی و چنار نباتات دائمی محسوب می شوند.

- تولید گل و گیاهان زینتی: تولید و تکثیر هر نوع گل و گیاه زینتی در فضای باز یا بسته (گلخانه و شاسی) به منظور عرضه به بازار مصرف، فعالیت تولید گل و گیاهان زینتی محسوب می شود. این فعالیت در صورتی که در فضای باز انجام شود، برحسب مورد جزو فعالیت زراعت یا باغداری نیز به حساب می آید.

- پرورش دام: منظور پرورش گوسفند و بره، بز و بزغاله، گاو و گوساله، گاو میش و بچه گاو میش و شتر و بچه شتر است.

- پرورش ماکیان: منظور پرورش مرغ و خروس، بوقلمون، اردک و غاز است. فعالیت جوجه کشی بوسیله ماشین یعنی تولید جوجه یکروزه نیز بخشی از این فعالیت محسوب می شود.

- پرورش ماهی: منظور پرورش انواع ماهیهای خوراکی در استخر، کانال و نظایر آنها است.

- پرورش زنبور عمل: نگهداری انواع کندوی فعال اعم از نوع جدید یا قدیم، زنبورداری یا پرورش زنبور عمل به حساب می آید.

- پرورش کرم ابریشم: نگهداری کرم ابریشم به منظور تولید پنبه، پرورش کرم ابریشم یا نوعان دیگری نامیده می شود.

#### بهره برداری و بهره بردار کشاورزی

کلیه فعالیت های کشاورزی که تحت اداره یک یا چند نفر قرار دارد، یک "واحد تولیدی کشاورزی" است که "بهره برداری کشاورزی" نامیده می شود. اداره کننده یا اداره کنندگان بهره برداری که مسئولیت امور فنی و اقتصادی بهره برداری را به عهده دارند و سود و زیان بهره برداری متوجه آنهاست "بهره بردار" نامیده می شوند.

بهره بردار

## بهره‌برداریهای مورد سرشماری

کلیه بهره‌برداریهایی که لااقل یکی از فعالیتهای آنها در حد نصاب قابل قبول به شرح زیر بوده است، مورد سرشماری قرار گرفتند:

- زراعت: ۴۰۰ متر مربع زمین زراعی اعم از زیرکشت و آیش

- باغبانری: ۲۰۰ متر مربع باغ و قلمستان

- پرورش دام: ۲ رأس دام بزرگ (گاو، گوساله، گاو میش، بچه گاو میش، شتر و بچه شتر) و یا ۴ رأس دام کوچک (گوسفند و بره و یا بز و بزغاله).

- پرورش ماکیان: ۱۰ قطعه مرغ، خروس، جوجه و یا سایر انواع ماکیان.

- سایر فعالیتها: در هر مقیاس قابل قبول بوده است.

توجه: بهره‌برداریهایی که جزو جامعه مورد سرشماری بوده یعنی حداقل یک فعالیت در حد نصاب داشتند، اطلاعات مربوط به کلیه فعالیتهای

آنها اعم از اینکه بالاتر و یا پایین‌تر از حد نصاب بودند جمع‌آوری شده است.

## خانوار بهره‌بردار

خانواری است که حداقل یکی از اعضای آن "بهره‌بردار کشاورزی" باشد.

## انواع بهره‌برداری کشاورزی

- اختصاصی: نوعی بهره‌برداری است که بوسیله یک بهره‌بردار به تنهایی یا با کمک اعضای خانوار او اداره می‌شود.

- شریکی: نوعی بهره‌برداری است که توسط دو یا چند بهره‌بردار که عضو یک خانوار نیستند، اداره می‌شود.

- شرکتی: این نوع بهره‌برداری بوسیله شرکتهای رسمی که طبق قانون تاسیس و ثبت شده‌اند، اداره می‌شود.

- موسسه عمومی: برخی بهره‌برداریهای کشاورزی نه به وسیله خانوار و نه به وسیله شرکتهای رسمی، بلکه وسیله موسسه‌های عمومی اداره می‌شوند این

نوع بهره‌برداری، تحت عنوان موسسه عمومی سرشماری شده است.

## اراضی کشاورزی

منظور زمینهای دایره کشاورزی است که شامل اراضی زراعی و باغ و قلمستان می‌شود.

## اراضی زراعی

منظور زمینهایی است که به فعالیتهای زراعت (اعم از زیرکشت و آیش) اختصاص یافته است. بنابراین شامل باغ و قلمستان نمی‌شود.

- اراضی زراعی آبی: آن قسمت از اراضی زراعی است که زراعت انجام شده در آن آبیاری می‌شود و عرف محل آن را به نام کشت آبی می‌شناسند.

- اراضی زراعی دیم: آن قسمت از اراضی زراعی است که زراعت انجام شده در آن آبیاری نمی‌شود و آب مورد نیاز برای رشد گیاه از طریق نزولات

آسمانی تامین می‌شود.

## وسعت اراضی کشاورزی بهره‌بردار

منظور مجموع اراضی زیر کشت، آیش، باغ و قلمستان بهره‌بردار در شهرستان محل فعالیت بهره‌بردار است.

وسعت اراضی کشاورزی در اکثر جداول این نشریه، مبتنی طبقه بندی بهره‌برداریهها قرار گرفته است.

## بهره‌برداریهای با زمین

آن دسته از بهره‌برداریهای کشاورزی مورد سرشماری است که در زمان سرشماری، اراضی کشاورزی (به هر مقیاس) در اختیار داشته‌اند.

بهره‌برداریهای بدون زمین

آن دسته از بهره‌برداریهای کشاورزی مورد سرشماری است که در زمان سرشماری در هیچ قیاس اراضی کشاورزی در اختیار نداشتند و فعالیت آنها منحصراً به یک یا چند فعالیت در زمینه پرورش دام، طیور، زنبور عسل، کرم ابریشم، ماهی و یا احتمالاً " بهره‌برداری از درختان پراکنده در زمینهای غیر کشاورزی است.

زیر کشت

آن قسمت از اراضی زراعی است که به منظور برداشت در سال ۱۳۶۷ در همین سال یا قبل از آن زیر کشت رفته باشد.

کاشت ۱۳۶۷

آن بخش از اراضی زراعی است که طی سال ۱۳۶۷ ولو به منظور برداشت در سالهای بعد، تا زمان سرشماری به زیر کشت رفته یا در برنامه‌کاشت تا پایان سال بوده است. زراعتهای چند ساله مانند بونجه و اسپرس که در سالهای قبل زیر کشت رفته است نیز جزو کاشت ۱۳۶۷ به حساب آمده است.

باغ

آن بخش از اراضی کشاورزی است که در زمان سرشماری زیر کشت نباتات دائمی شمرده شده است.

قلمستان

آن بخشی از اراضی کشاورزی است که در زمان سرشماری زیر کشت نباتات دائمی غیر شمرده شده است.

آبش

آن قسمت از اراضی زراعی آبی یا دیم که داخل در تناوب کشت قرار دارد ولی در سال ۱۳۶۷ محصولی از آن برداشت نشده و نخواهد شد برحسب مورد، آبش آبی و آیش دیم محسوب می‌شود.

شخم ماشینی

منظور آن بخش از کاشت ۱۳۶۷ است که شخم آن به وسیله تراکتور یا تیلر بوده است. شخم ماشینی زراعتهای چند ساله که قبل از سال ۱۳۶۷ کاشته شده است در این بخش منظور نشده است.

تولید

منظور از تولید، وزن محصولی است که طی سال ۱۳۶۷ برداشت شده یا طبق پیش‌بینی پاسخگو قابل برداشت بوده است. تولید هر محصول به حالت متعارف آن که از مزرعه برداشت می‌شود، مورد نظر است. در مورد برنج وزن شلتوک، در مورد پنبه وزن وش، در مورد بونجه و اسپرس و شدر وزن مخلوطه خشک و در مورد انواع لوبیا وزن دانه خشک تولید محسوب می‌شود.

دام شبرده (شیردوشی شده)

به دامی اطلاق می‌شود که در روز سرشماری در بهره‌برداری وجود داشته و در یک سال (۳۶۵ روز) گذشته زایمان کرده و شیردوشی شده باشد، هرچند که ممکن است در روز سرشماری شبرده نباشد.

## نحوه تصرف اراضی

- ملکی: حالتی است که بهره‌بردار، خود مالک زمین مورد تصرف باشد. در این نوع تصرف معمولاً "سند رسمی به نام بهره‌بردار است ولی در مواردی نیز ممکن است تصرف ملکی به شکل‌های دیگر باشد. در هر حال اظهار پاسخگو ملاحظه شده است.
- اجاره‌ای: در این حالت، بهره‌بردار، زمین را در مقابل مبلغ معینی پول و با مقدار معینی محصول که به عنوان اجاره بها به مالک می‌پردازد، برای مدت معینی در تصرف ندارد.
- سهمی: حالتی است که بابت تصرف زمین توسط بهره‌بردار، سهمی از محصول به مالک تعلق می‌گیرد و بر خلاف تصرف اجاره‌ای، اس مقدار ثابت نیست و تابع میزان محصولی است که برداشت می‌شود.
- تعاونی تولیدی کشاورزی مشاع: در این نوع تعاونیها که توسط "هیئت‌های واگذاری واحیه اراضی - هفت نفره -" تشکیل شده است، مقداری زمین در اختیار چند زارع قرار می‌گیرد تا نسبت به انجام فعالیت‌های کشاورزی اقدام کنند.
- کشت موقت (نوبرایی): حالتی است که مقداری از زمینهای دایر و سایر توسط هیئت‌های واگذاری واحیه اراضی در اختیار کشاورزان قرار گرفته و طبق قانون برای آنها به تدریج سند مالکیت صادر می‌شود؛ این نوع واگذاری شکل تعاونی ندارد و خود زارع از اراضی بهره‌بردار می‌کند.

## توضیحات ضروری

— در بحث "یافته‌های مهم" ابتدای نشریه، علاوه بر خلاصه‌ای از اطلاعات جداول متن، برخی اطلاعات آماری دیگر نیز ارائه شده است.  
— برخی اطلاعات آماری که در جداول شهرستانی این نشریه وجود ندارد، جداگانه برای هر شهرستان به صورت اوراق کامپیوتری قابل حصول است.

— برای استفاده از جداولی که دارای طبقه بندی "وسعت اراضی کشاورزی بهره‌برداری" هستند، به نکات زیر توجه شود:

— بهره‌برداریهایی که مساحت اراضی کشاورزی آنها به دلایل مختلف مشخص نشده است، تحت عنوان "اظهار نشده" طبقه بندی شده‌اند. یو در کلیه این جداول، ابتدا طبقه (سطر) مربوط به هر بهره‌برداری با توجه به کل مساحت اراضی کشاورزی آبی و دیم آن (زرعی زیر کشت و آیش، باغ و قلمستان) مشخص شده و سپس اطلاعات بهره‌برداری در هر مورد در طبقه (سطر) مربوط درج شده است. به عنوان مثال اطلاعات مربوط به بهره‌برداری که اراضی کشاورزی آن شامل ۳ هکتار زیر کشت آبی، ۹ هکتار آیش آبی و دیم و ۱/۵ هکتار باغ آبی بوده است، در جداول مربوط هسته در سطر "۱۰ تا کمتر از ۱۵ هکتار" منظور شده و بنابراین اگر زراعت گندم این بهره‌برداری فقط شامل ۲ هکتار آبی باشد، بدیهی است که این مقدار گندم آبی در جدول مربوط به گندم (جدول شماره ۱-۱-۲) نیز در سطر "۱۰ تا کمتر از ۱۵ هکتار" به حساب آمده است.

— فعالیتهای زیر حد نصاب "بهره‌برداریهایی مورد سرشماری" با توجه به توضیح مندرج در صفحه چهار تعاریف و مفاهیم، نیز در جداول نشریه منظور شده است.

— اطلاعات کاشت زیر درختی توسط بهره‌برداریهایی فاقد زمین زراعی نیز در جداول مربوط به زراعت منظور شده است.

— اطلاعات بهره‌برداریهایی دارای درختان پراکنده که فاقد باغ و قلمستان بوده‌اند در جداول مربوط به باغداری منظور شده است به استثنای جداول ۱-۱ و ۲-۱ که در آنها بهره‌برداریهایی بر اساس مساحت باغ و قلمستان طبقه بندی شده‌اند و اختلاف ارقام بین این سه جدول با سایر جداول به همین دلیل است.

— در بسیاری از جداول ممکن است عدد مندرج در ستون کل تعداد بهره‌برداری کوچکتر از مجموع ستونهای ذی‌ربط باشد که علت آن فرارگرفتن برخی بهره‌برداریهایی در بیش از یک گروه یا ستون جدول است. به عنوان مثال در جدول ۳ بهره‌برداریهایی که دارای اراضی زراعی و باغ و قلمستان بوده‌اند، هم در ستون ۲ و هم در ستون ۶ به حساب آمده‌اند. درحالی‌که در ستون "کل تعداد بهره‌برداری" فقط یکبار منظور شده‌اند.

— فعالیتهای کشاورزی شرکتی رسمی و موسسات عمومی که در حد نصابهای مورد سرشماری قرار داشته‌اند، صرفنظر از آنکه فعالیت اصلی آنها کشاورزی یا غیر کشاورزی بوده است، نیز به عنوان بهره‌برداری کشاورزی سرشماری شده است.

— اطلاعات مربوط به زراعت هندوانه در جدول شماره ۱۶-۲ شامل زراعت هندوانه به منظور تولید بذر یا تخمه هندوانه نمی‌شود.

— ضابطه تشخیصی فعالیت پرورش ماهی در بهره‌برداری، وجود استخر یا کانال بوده است ولی مساحت استخر و کانال جزو مساحت اراضی کشاورزی به حساب نیامده است.

— بهره‌برداریهایی که استفاده از ماشین را اعلام و مالکیت آنها اظهار نکرده‌اند در جدول ۱۲ محسوب و در جداول ۱-۱ و ۲-۱ منظور نشده‌اند.

— برای انتشار نتایج سرشماری در این نشریه، هر جا که شهرستان محل بهره‌برداری کشاورزی با شهرستان محل سکونت بهره‌بردار فرق داشته‌است، اطلاعات به حساب شهرستان محل بهره‌برداری منظور شده است. با وجود این ممکن است در چند مورد استثنائی و قابل اغماض، علی‌رغم انجام کنترلهای به عمل آمده، اطلاع مربوط به این قبیل بهره‌برداریهایی در شهرستان و در نتیجه استان محل سکونت بهره‌بردار به حساب آمده باشد.

— جداول ۱-۱ تا ۱-۲۹ و ۱-۳۰ تا ۱-۳۱ بطور یکسان اطلاعات مربوط به محصولات سالانه و دائمی استانها ارائه می‌گردد. علاوه بر آن جدول ۲-۳ نیز برای ارائه اطلاعات یک محصول سالانه منتخب استان در نظر گرفته شده است.

در جداول این نشریه از علامت // به مفهوم "رقم کمتر از نصف واحد است" استفاده شده است. اختلاف در سرجمع‌ها به علت سیراست کردن اعداد است.

بیانیه‌های مهم

استان هازندران با مساحت تقریبی ۴۶۶۴۵ کیلومتر مربع در شمال کشور واقع است. طبق تقسیمات کشوری سال ۱۳۶۷، این استان ۱۵ شهرستان شامل ۳۶ بخش وجود داشته است که ۳۷۹۵ آبادی دارای سکنه و ۲۵۷ آبادی خالی از سکنه را در خود جای داده‌اند.

بر طبق سرشماری عمومی نفوس و مسکن ۱۳۶۵، جمعیت استان ۳۴۱۹۳۴ نفر بوده است که ۳۸/۵ درصد آن ساکن در نقاط شهری و ۶۱/۵ درصد ساکن در نقاط روستایی و کمتر از ۱٪ درآمد غیرساکن بوده‌اند.

بهره برداریهای کشاورزی در زمان اجرای سرشماری عمومی کشاورزی ۱۳۶۷، تعداد بهره برداریهای کشاورزی استان ۳۳۸۴۶۹ بهره برداری بوده است. از این تعداد ۳۲۸۱۲ واحد متعلق به خانوارها و ۳۵۰ واحد دیگر متعلق به شرکتهای رسمی و موسسات عمومی است. از بهره برداریهای کشاورزی خانوارها ۳۱۲۷۲۴ واحد یعنی بیش از ۹۵/۲۱ درصد، اختصاصی و بقیه شریکی هستند. (جدول الف)

الف- تعداد بهره برداریهای شریکی بر حسب تعداد خانوار شریک

شرح	کل	۱ خانوار	۲ خانوار	۳ خانوار	۴ خانوار	۵ - ۹ خانوار	۱۰ - ۱۹ خانوار	۲۰ - ۴۹ خانوار	۵۰ - ۹۹ خانوار	۱۰۰ خانوار و بیشتر
تعداد	۱۵۳۹۶	۱۴۱۶۸	۸۰۴	۲۳۵	۱۳۲	۵۰	۷			
درصد	۱۰۰/۰۰	۹۷/۰۲	۵/۲۲	۱/۵۳	۰/۸۶	۰/۳۳	۰/۰۵			

فعالیتهای کشاورزی در بهره برداریها

رایجترین فعالیت در بهره برداریهای کشاورزی استان، زراعت است که در ۲۷۳ هزار بهره برداری یعنی ۸۳/۱۸ درصد از آنها منحصراً با شوام با سایر فعالیتهای کشاورزی انجام می شود. فعالیت پرورش دام در ۵۲/۱۴ درصد، پرورش ماهیان در ۲۳/۵۱ درصد و باغداری در ۴۷/۷۱ درصد بهره برداریها مشاهده میشود. فعالیتهای پرورش زنبور عسل و پرورش کرم ابریشم به ترتیب فقط در ۳/۹ و ۰/۰۹ درصد بهره برداریهای کشاورزی و بالاخره فعالیتهای تولید گل و گیاهان زینتی و پرورش ماهی به ترتیب در ۸/۲۳ و ۰/۱۲ درصد از بهره برداریهای کشاورزی وجود دارد. تعداد ۲۷ هزار بهره برداری کشاورزی که نیز فعالیت باغداری گزارش شده است که مربوط به موارد استفاده از درختان پراکنده در اراضی غیر کشاورزی است.

### اراضی کشاورزی


بر مبنای نتایج این سرشماری، اراضی کشاورزی استان کمی بیش از ۹۱۵ هزار هکتار، یعنی تقریباً ۱۹/۵۲ درصد از مساحت کل استان است. این اراضی توسط ۳۰۱ هزار بهره برداری کشاورزی با زمین مورد استفاده در فعالیتهای زراعت و باغداری است و سهم هر کدام به صورت متوسط ۳/۰۴ هکتار می شود. قابل ذکر است که با توجه به تعریف بهره برداری کشاورزی، فعالیت زراعت و باغداری فعالیت اقتصادی اصلی بخشی از بهره برداریهای کشاورزی نیست.

از کل اراضی کشاورزی استان ۴۳/۶۲ درصد اراضی کشاورزی آبی با میانگین ۱/۷۴ هکتار برای هر بهره برداری دارای اراضی آبی و بقیه نیم با میانگین ۳/۰۵ هکتار برای هر بهره برداری دارای اراضی دیم است. از اراضی آبی ۸۸/۵۳ درصد به اراضی زراعی (زیرکشت سالانه و آبی) ۱۱/۴۰ درصد به نیاتعدادی مشمر (باغ) و بقیه به نیاتعدادی غیر مشمر (قلمستان) اختصاص دارد. این نسبتها در اراضی دیم به ترتیب ۹۴/۵۸، ۵/۰۶ و ۰/۳۶ درصد است.

توزیع فراوانی بهره برداریهای کشاورزی در ضیقات و وسعت اراضی کشاورزی نشان می دهد که فراوانی نسبی بهره برداریهای کم زمین، خیلی زیاد است هر چند که طبیعتاً مقدار زمین کشاورزی در اختیار آنها زیاد نیست و برخی از آنها اصولاً طبق تعریف، به خاطر سایر فعالیتهای کشاورزی، بهره برداری کشاورزی شناخته شده اند.

نمودار ۱ ساختار اراضی کشاورزی کلیه بهره برداریهای کشور و نمودار ۲ توزیع اراضی کشاورزی را بر حسب نحوه استفاده از زمین در هر یک از پانزده طبقه بهره برداری نشان می دهد.

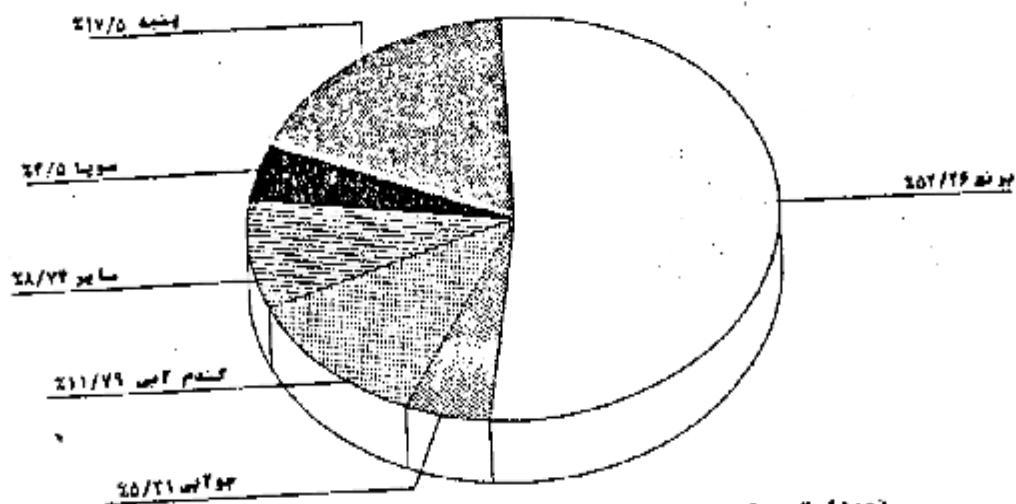
نمودار ۱- توزیع اراضی کشاورزی بر حسب نحوه استفاده از زمین در طبقات بهره برداری



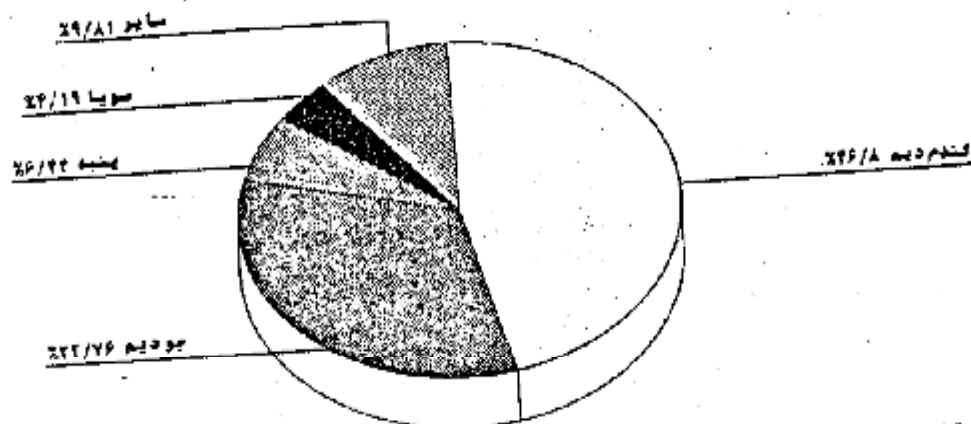




نمودار ۳ - توزیع سطح کاشت محصولات سالانه مورد پریش - زراعت آبی



نمودار ۴ - توزیع سطح کاشت محصولات سالانه مورد پریش - زراعت دیم



محصول گندم استان ۴۴۳ هزار تن است که توسط ۹۹ هزار بهره برداری در ۴۱ هزار هکتار اراضی آبی با عملکرد ۲۲۴۴ کیلوگرم و ۲۱۱ هزار هکتار اراضی دیم با عملکرد ۱۶۲۰ کیلوگرم تولید شده است. از محصولات سالانه عمده دیگر، جو با سطح کاشت ۱۹۵ هزار هکتار و تولید ۱۹۵ هزار تن، پنبه با سطح کاشت ۹ هزار هکتار و تولید ۱۸۹ هزار تن، سویا با سطح کاشت ۳۴ هزار هکتار و تولید ۷۵ هزار تن، هندوانه با سطح کاشت ۵ هزار هکتار و تولید ۵۵ هزار تن، سیبزمینی با سطح کاشت ۴ هزار هکتار و تولید ۴۵ هزار تن، ذرت خوشه ای با سطح کاشت ۲ هزار هکتار و تولید ۳۷ هزار تن، کوجه فرنگی با سطح کاشت ۲ هزار هکتار و تولید ۲۷ هزار تن و یونجه، اسپرس و شبدر با سطح کاشت ۴ هزار هکتار و تولید ۲۱ هزار تن دانز اهمیت هستند.

اطلاعات مربوط به محصولات سالانه ای که در سال ۱۳۶۲ سطح کاشت آنها در استان قابل توجه نبوده است. در پایان این میخدا ارائه شده است. بدین لحاظ جداول مربوط به این گونه محصولات از مجموعه جداول متن حذف شده است.

#### باغ و قلمستان

مساحت باغ و قلمستان استان ۷۴ هزار هکتار (معادل ۸/۰ درصد اراضی کشاورزی) متعلق به ۱۲۹ هزار بهره برداری است. از این مساحت ۶۲/۰۹ درصد آبی و متعلق به ۶۷/۹۱ درآمد این بهره برداریهاست. ۹۲/۴۴ درصد از مساحت باغ و قلمستان آبی و ۹۳/۳۹ درصد از باغ و قلمستان دیم به نباتات دائمی شمر (باغ) اختصاص دارد. توزیع تعداد بهره برداری، مساحت باغ و مساحت قلمستان بهره برداریها در طبقات بهره برداریها از تقویم مساحت باغ و قلمستان در جداول به ۱ و ۲ نشان داده شده است.

ب- تعداد و مساحت بهره برداریهای دارای باغ و قلمستان بر حسب وسعت باغ و قلمستان بهره برداری - هکتار

باغ و قلمستان توأم			نقط قلمستان		نقط باغ		کل		وسعت باغ و قلمستان بهره برداری	
مساحت			تعداد بهره برداری	تعداد بهره برداری	مساحت	تعداد بهره برداری	مساحت	تعداد بهره برداری		
قلمستان	باغ	جمع								
۱۲۱۱	۱۸۵۵	۳۰۶۶	۷۰۸۲	۱۷۱۹	۱۸۸۲	۶۸۹۸	۱۲۶۱۶	۲۳۷۶۶	۱۲۸۵۸	جمع
۵۶	۱۲۹	۱۸۵	۱۱۳۲	۱۶۵	۱۳۹۹	۱۳۶۴	۸۵۶۰	۱۳۰۴۴	۸۸۱۷	کمتر از ۰/۵ هکتار
۴۹	۱۴۱	۱۹۰	۳۶۹	۱۵۰	۲۸۰	۱۰۸۸۱	۱۸۱۶۴	۱۱۳۲۲	۱۸۷۴۳	۰/۵ تا ۱ هکتار
۹۵	۲۸۷	۳۸۱	۳۱۲	۱۳۵	۱۱۵	۱۴۰۹۸	۱۲۳۳۸	۱۴۶۰۴	۱۲۶۴۴	۱ تا ۲ هکتار
۱۵۹	۵۳۹	۶۹۸	۲۴۸	۱۲۰	۴۸	۱۵۰۳۳	۵۸۸۰	۱۵۸۵۲	۶۱۷۷	۲ تا ۵ هکتار
۱۱۸	۲۱۵	۳۳۳	۵۱	۹۸	۱۵	۴۸۴۵	۸۱۰	۵۲۷۶	۸۷۵	۵ تا ۱۰ هکتار
۹۶	۱۴۱	۲۳۷	۲۰	۱۰۸	۱۰	۳۳۳۹	۲۷۷	۳۵۸۴	۳۰۷	۱۰ تا ۲۰ هکتار
۱۶۲	۹۶	۲۵۸	۹	۱۴۴	۵	۳۶۹۴	۱۳۰	۳۸۲۵	۱۴۴	۲۰ تا ۵۰ هکتار
۴۷۲	۳۰۷	۷۸۳	۱۲	۸۱۰	۱۰	۴۶۹۶	۷۱	۲۲۸۹	۱۲	۵۰ هکتار و بیشتر
.	.	.	.	.	.	.	۱۴۰۷	.	۱۴۰۷	اظهار نشده

بیا - تعداد و مساحت بهره‌برداریهایی دارای باغ و قلمستان کبیر بر حسب وسعت باغ و قلمستان بهره‌برداریهی مختلفه

باغ و قلمستان توأم			قلمستان		قلم باغ		کل		وسعت باغ و قلمستان بهره‌برداریهی	
مساحت			تعداد بهره‌برداریهی	مساحت	تعداد بهره‌برداریهی	مساحت	تعداد بهره‌برداریهی	مساحت		تعداد بهره‌برداریهی
قلمستان	باغ	جمع								
۶۱۴	۸۴۰	۱۴۵۴	۹۷۲	۴۶۷	۱۰۰۳	۳۲۸۷۹	۸۵۳۸۸	۴۵۸۰۰	۸۷۲۱۲	جمع
										کمتر از ۰/۵ هکتار
										۰/۵ تا ۱ هکتار
۲۹	۶۸	۹۶	۵۸۹	۸۸	۷۷۱	۸۷۷۵	۶۱۸۶۲	۸۹۶۰	۶۳۲۲۶	۱ تا ۲ هکتار
۲۰	۵۱	۷۱	۱۱۶	۹۰	۱۱۳	۷۰۵۵	۱۲۰۸۵	۷۱۸۷	۱۲۳۱۳	۲ تا ۵ هکتار
۳۳	۸۳	۱۱۶	۹۹	۷۳	۷۰	۸۰۲۸	۷۱۱۷	۸۲۱۷	۷۷۸۶	۵ تا ۱۰ هکتار
۶۳	۱۵۹	۲۲۲	۷۵	۷۸	۳۶	۷۸۷۰	۳۱۴۷	۸۱۷۰	۳۲۵۸	۱۰ تا ۲۰ هکتار
۵۹	۶۶	۱۲۵	۱۹	۱۹	۳	۳۰۵۱	۵۱۵	۳۱۹۹	۵۲۷	۲۰ تا ۵۰ هکتار
۴۵	۸۳	۱۲۹	۱۱	۳۰	۳	۱۹۹۸	۱۷۳	۲۱۵۷	۱۸۸	۵۰ تا ۱۰۰ هکتار
۷۰	۸۴	۱۵۴	۵	۵۲	۲	۲۶۱۵	۱۱۲	۳۱۳۲	۱۱۹	بیشتر از ۱۰۰ هکتار
۲۶۶	۲۴۲	۵۰۸	۸	۵۲	۱	۴۱۸۶	۹۵	۴۲۸۱	۲۴	اشبار نشده

ب۲- تعداد و مساحت بهره‌برداریهایی دارای باغ و قلمستان کبیر بر حسب وسعت باغ و قلمستان بهره‌برداریهی مختلفه

باغ و قلمستان توأم			قلمستان		قلم باغ		کل		وسعت باغ و قلمستان بهره‌برداریهی	
مساحت			تعداد بهره‌برداریهی	مساحت	تعداد بهره‌برداریهی	مساحت	تعداد بهره‌برداریهی	مساحت		تعداد بهره‌برداریهی
قلمستان	باغ	جمع								
۴۹۶	۲۳۵	۷۳۱	۸۰۷	۱۳۵۳	۱۲۲۴	۲۵۳۸۲	۴۲۴۹۹	۲۷۹۶۶	۴۴۵۴۰	جمع
										کمتر از ۰/۵ هکتار
										۰/۵ تا ۱ هکتار
۲۰	۳۸	۵۸	۳۱۷	۸۴	۸۵۲	۳۹۴۳	۲۵۶۱۶	۴۰۸۵	۲۶۲۸۵	۱ تا ۲ هکتار
۳۰	۶۶	۹۵	۱۳۲	۹۹	۲۱۶	۳۸۵۰	۶۲۳۹	۴۰۳۵	۷۰۸۹	۲ تا ۵ هکتار
۴۹	۱۲۴	۱۷۳	۱۸۱	۶۵	۷۷	۶۱۰۹	۵۵۹۷	۶۳۸۷	۵۸۵۵	۵ تا ۱۰ هکتار
۷۱	۳۰۸	۳۷۸	۱۴۴	۶۸	۴۱	۷۲۳۵	۳۹۸۱	۷۶۸۲	۳۱۶۵	۱۰ تا ۲۰ هکتار
۵۲	۱۰۲	۱۵۴	۲۵	۸۲	۱۸	۱۸۷۳	۳۲۵	۲۰۷۸	۳۶۹	۲۰ تا ۵۰ هکتار
۳۲	۳۳	۶۵	۶	۹۷	۱۰	۱۲۶۶	۱۱۳	۱۴۲۷	۱۲۹	۵۰ تا ۱۰۰ هکتار
۷۷	۱۱	۸۸	۳	۹۷	۴	۵۸۰	۲۲	۷۵۹	۲۴	بیشتر از ۱۰۰ هکتار
۱۸۱	۱۵	۱۹۶	۳	۷۵۸	۱۰	۵۶۰	۱۱	۱۵۱۳	۲۴	اشبار نشده

از محصولات مهم باغی استان، پرتقال با ۲۶۲ هزار تن در ۱۱۶ هزار بهره‌برداریهی بیشترین مقدار را به خود اختصاص داده است. این بهره‌برداریهی بصر متوسط هر کدام ۶۲ اصله درخت پرتقال و ۱۶ اصله نهل پرتقال را پرورش می‌دهند و از هر اصله پرتقال ۳۶/۴ کیلوگرم محصول به دست می‌آورند.

از مرکبات استان - نارنگی با ۹۹ هزارتن تولید در ۹۶ هزار بهره برداری ، نیمه پیرین بسا ۱۳ هزارتن تولید در ۳۳ هزار بهره برداری و از میوه های هشتمدار آلو و گوجه با ۱۴ هزارتن تولید در ۱۷ هزار بهره برداری، هلو و شلیل و شفتالو با ۷ هزارتن تولید در ۸ هزار بهره برداری، کیلی و آلبالو با ۱ هزارتن تولید در ۷ هزار بهره برداری و همچنین از میوه های دانه دار سیب با ۱۳ هزارتن تولید در ۱۹ هزار بهره برداری بیشترین مقدار را به خود اختصاص داده اند.

تولید انار و گردو به ترتیب با ۵ هزارتن و ۲ هزارتن در ۲۰۰۰۰ هزار بهره برداری و ۲۰۴۰۰ بهره برداری گزارش شده است. چای با ۲۴۰۰ هکتار زیرکشت و ۱۰ هزار تن تولید از دیگر ارقام مربوط به نباتات دایمی استان به شمار می رود.

اطلاعات مربوط به محصولات دایمی که در سال ۱۳۶۷ سطح کاشت آنها در استان قابل توجه نبوده، در پایان این مبحث ارائه شده است. جدول ۱ بدین لحاظ جدول مربوط به این گونه محصولات از مجموعه جدول متن حذف شده است.

#### منابع آب مورد استفاده در زراعت

از بین محصولات سالانه مورد مرقصاری ، برای سه محصول گندم آبی ، برنج و سیب زمینی ، اطلاعات به تفکیک نوع منابع آب مورد استفاده ، در این تشریح ارائه شده است. چاه با موتور پمپ در زراعت گندم بیشترین نقش را دارد و پس از آن، نهر یا کانال منشعب از رودخانه، قرار دارد. چاه با موتور پمپ به تنهایی ۴۷/۹۸ درصد از سطح کاشت گندم آبی را مشروب و ۵۵/۷۸ درصد از این محصول را تولید کرده است. علاوه بر این همراه با سایر منابع آبنمیز در سطح زیاد مورد استفاده قرار گرفته است. آبیاری گندم آبی به تنهایی از نهر یا کانال منشعب از رودخانه در ۲۲/۹۲ درصد سطح مزارع و از رودخانه با موتور پمپ در ۱۰/۶۰ درصد سطح مزارع انجام شده و به ترتیب ۱۸/۵۳ درصد و ۸/۰۶ درصد تولید این محصول از این مزارع می باشد.

در زراعت برنج نقش عمده با نهر یا کانال منشعب از رودخانه است که به تنهایی با آبیاری ۳۸/۸۳ درصد سطح کاشت ۳۹/۲۷ درصد محصول را در ۴۵/۳۱ درصد بهره برداریهای برنج کار تولید کرده است. این منبع علاوه بر این ، در ۹/۲۹ درصد دیگر از سطح مزارع برنج ، به عنوان منبع اول ، مورد استفاده قرار گرفته است.

#### استفاده از کود

مقدار کود مصرف شده طی سال ۱۳۶۷ برای زراعت های سالانه ۷ هزارتن ازته و ۹۱ هزار تن فسفره در ۲۴۷ هزار بهره برداری و برای باغ و قلعهستان ۱۸ هزار تن ازته و ۱۸ هزارتن فسفره در ۶۹ هزار بهره برداری بوده است.

متوسط مقدار مصرف کود هر بهره برداری مصرف کننده در فعالیت زراعت ۲۸۲ کیلوگرم ازته و ۳۶۹ کیلوگرم فسفره و در فعالیت باغداری ۳۵۵ کیلوگرم ازته و ۲۵۶ کیلوگرم فسفره است.

در زراعت کندم ۹۴/۳۹ درصد از بهره برداریهای کندمکار با دارا بودن ۹۵/۳۱ درصد از سطح کاشت و ۹۴/۴۸ درصد از تولید این محصول حداقل یکی از انواع کودهای ازته، فسفره و یا غیرشیمیایی را مصرف کرده‌اند. در ۳/۷۵ درصد از بهره‌برداریهای کندمکار با ۷/۳۰ درصد سطح کاشت و ۲/۳۲ درصد تولید کندم، از هر سه نوع کود ازته، فسفره و غیرشیمیایی استفاده شده است. این نسبتها برای کل استفاده کنندگان از کودها ازته و فسفره به طور توأم، اعم از آن که کود غیرشیمیایی مصرف کرده یا نکرده باشند، به ترتیب ۸۹/۳۲، ۹۰/۸۵ و ۹۲/۷۱ درصد است.

در زراعت پرتقال، تعداد بهره‌برداریهایی که حداقل یکی از انواع کودهای مورد بحث را مصرف کرده‌اند، ۹۸/۸۰ درصد با ۹۹/۱۴ درصد از سطح کاشت و ۹۹/۳۳ درصد از تولید است. استفاده توأم از دو نوع کود ازته و فسفره جمعا در ۹۶/۷۲ درصد بهره‌برداریهای پرتقال با ۹۷/۳۵ درصد سطح کاشت و ۹۷/۴۷ درصد تولید این محصول مشاهده می‌شود.

نسبت تعداد بهره‌برداران، سطح کاشت و تولید مربوط به بهره‌برداریهایی که حداقل یکی از انواع کودهای مورد بحث را مصرف کرده‌اند به ترتیب در زراعت جو ۷۸/۹۹، ۹۴/۹۱ و ۶۸/۴۲ درصد، در زراعت پنبه ۹۳/۰۳، ۹۶/۰۶ و ۹۷/۳۷ درصد، در زراعت سویا ۸۸/۰۲، ۹۲/۳۳ و ۹۳/۶۱ درصد، در زراعت سیبزمینی ۸۵/۰۵، ۹۴/۹۸ و ۹۷/۵۴ درصد و بالاخره در زراعت پنبه ۸۰/۷۱، ۸۰/۲۵ و ۸۲/۷۵ درصد است.

از بهره‌برداریهای تولیدکننده سیب ۴۹/۴۵ درصد آنها با دارا بودن ۸۲/۱۰ درصد املههای بارور و شمال ۸۶/۹۳ درصد تولید و از بهره‌برداریهای تولیدکننده پرتقال ۸۰/۷۹ درصد آنها با دارا بودن ۹۴/۰۶ درصد املههای بارور و شمال ۹۶/۶۱ درصد تولید، حداقل یکی از انواع کودهای مورد بحث را مصرف کرده‌اند. استفاده از ماشینهای کشاورزی

مساحت اراضی زراعی که طی سال ۱۳۶۷ با ماشین (تراکتور یا تریلر) شخم شده یا در برنامه شخم قرار داشته اند ۷۴۱ هزار هکتار، تقریبا معادل ۹۴/۰۸ درصد سطح زیرکشت است. این نسبت در اراضی آبی بیشتر و در حدود ۹۶/۸۸ درصد است. نسبت شخم ماشینی با افزایش وسعت بهره‌برداری رابطه مستقیم دارد. این نسبت در طبقه کمتر از ۰/۱ هکتار ۱۶/۴۴ درصد و در طبقه ۰/۱ تا ۰/۲ هکتار ۸۵/۸۳ درصد است و این سیر صعودی تا ۹۸/۱۲ درصد مربوط به طبقه ۲۵ تا ۳۵ هکتار ادامه دارد.

۱۶۶ هزار از بهره‌برداریهای کشاورزی با زمین، از تراکتور برای انجام کارهای کشاورزی خود استفاده کرده‌اند. این تعداد، ۹۰/۶۴ درصد کل بهره‌برداریهای دارای فعالیت زراعتی و ۵۵/۹۶ درصد کل بهره‌برداریهای با زمین را شامل می‌شود. قسمت عمده بهره‌برداریهایی که از تراکتور استفاده نکرده‌اند، مربوط به طبقات کم زمین است. از کل بهره‌برداریهای استفاده‌کننده از تراکتور فقط ۱۴/۵۷ درصد مالک تمام یا سهمی از تراکتور مورد استفاده بوده‌اند. این نسبت در بهره‌برداریهای بزرگ‌تر است و به عنوان مثال در طبقه دارای ۲۰۰ تا ۳۰۰ هکتار به ۷۷/۹۷ درصد میرسد.

استفاده از کمباین در ۱۰۱ هزار و استفاده از تیلر در ۱۵۹ هزار بهره‌برداري بازمين گزارش‌دهنده است. نسبت بهره برداريهاي هانگ‌کمباین ۳/۲۶ درصد و مانگ‌تیلر ۳۹/۴۹ درصد استفاده‌کنندگان از این ماشینهاست. از بین سایر ماشینها و ادوات کشاورزی، خرمنکوب‌کنند و جو یا دارا بودن ۷۸ هزار بهره‌برداري استفاده کننده، خرمنکوب‌پرنج با ۱۰۹ هزار بهره‌برداري استفاده‌کننده، دیسک با ۱۲۹ هزار، سفاش‌پشتی با ۱۲۳ هزار، سفاش‌موثوری با ۹۰ هزار و بالاخره گولتیواتور با ۱۲ هزار بهره‌برداري استفاده کننده حاضر اهمیت هستند. ۱۰۰ هزار بهره‌برداري با زمین ار موثور پمپ‌برای تسامین آب موردنیاز استفاده می‌گردد که ۶۴/۷۱ درصد از آنها مالکیت سیم در مالکیت موثور پمپ‌برده‌اند.

پرورش دام

به طور کلی ۱۷۱ هزار بهره‌برداري حداقل یکی از ۵ نوع دام مشداول در استان را پرورش می‌دهند. ۱۰/۷۵ درصد از این بهره‌برداريها فقط دام کوچک (گوسفند و بز) ۶۵/۱۶ درصد آنها فقط دام بزرگ (گاو، گاو میش و گاو) و بقیه هر دو گروه را به طور توأم دارا هستند. ۱۰/۵۳ درصد از بهره‌برداريهای دامدار که بدون زمین هستند ۱۳/۸۵ درصد تعداد دامهای کوچک و ۱۱/۰۵ درصد دامهای بزرگ را به خود اختصاص داده‌اند.

در ۶۰ هزار بهره‌برداري پرورش‌دهنده دام کوچک، جمعاً ۳/۶ میلیون رأس گوسفند و بره و ۳۵۲ هزار رأس بز و بزغاله نگهداری می‌شود که در حدود نیمی از این بهره‌برداريها دارای هر دو نوع دام هستند. نزدیک به ۳۴/۴۹ درصد از گوسفندان و ۴۰/۶۱ درصد از بزها گله‌ها شیره (شیردوشی شده) هستند. در جدول پ بهره‌برداريهای پرورش‌دهنده گوسفند برحسب تعداد این نوع دام طبقه‌بندی و اطلاعات مربوط به هر طبقه به تفکیک ارائه شده است. جدول مشابه جدول پ برای بهره‌برداريهای پرورش‌دهنده بز و یا هر دو آنهاست. پ- تعداد بهره‌برداريهای دارای گوسفند بره و تعداد گوسفند و بره آنها و تغییرات این یکسال گذشته برحسب طبقات تعداد گوسفند و بره (بهره‌برداري - هزار رأس)

تعداد گوسفند و بره	تعداد بهره‌برداري	تعداد گوسفند و بره		افزایش			کاهش			
		کل	شیره	جمع	تعداد زاینده شده	تعداد خریداری شده	جمع	تعداد فروش رفته	تعداد تلفات	تعداد ذبح شده
جمع	۵۷۴۴۴	۲۶۶۷	۹۱۳	۱۴۰۳	۱۲۹۹	۱۰۴	۸۴۹	۴۶۶	۲۵۳	۱۳۰
۴ - ۱ رأس	۱۵۲۱۹	۳۶	۳	۱۶	۵	۱۰	۸	۳	۲	۳
۹ - ۵ رأس	۷۲۶۱	۴۵	۸	۲۲	۱۴	۸	۱۵	۵	۴	۶
۱۶ - ۱۰ رأس	۸۰۶۳	۱۰۰	۲۶	۵۱	۴۱	۱۰	۳۱	۱۰	۱۲	۹
۲۹ - ۱۰ رأس	۵۰۷۸	۱۰۸	۳۳	۵۸	۴۹	۹	۳۶	۱۴	۱۳	۱۰
۳۹ - ۱۰ رأس	۳۴۳۸	۱۰۶	۳۴	۵۶	۵۰	۶	۳۵	۱۴	۱۳	۸
۴۹ - ۱۰ رأس	۲۳۵۳	۹۶	۳۲	۵۳	۴۶	۶	۲۴	۱۶	۱۲	۶
۷۴ - ۱۰ رأس	۵۶۹۱	۳۲۱	۱۰۹	۱۶۲	۱۵۲	۱۲	۱۰۲	۵۱	۳۸	۱۸
۹۹ - ۱۰ رأس	۱۴۸۱	۱۲۲	۴۴	۶۶	۶۳	۳	۴۳	۲۲	۱۵	۶
۱۹۹ - ۱۰۰ رأس	۵۱۱۵	۶۷۵	۲۲۳	۳۲۳	۳۱۴	۱۹	۲۰۸	۱۱۵	۶۳	۳۰
۴۹۹ - ۲۰۰ رأس	۷۸۰۸	۷۳۶	۲۷۴	۳۹۲	۳۷۶	۱۶	۲۲۴	۱۳۸	۶۰	۲۶
۵۰۰ رأس و بیشتر	۴۳۶	۳۵۳	۱۲۸	۱۸۶	۱۸۲	۴	۱۰۷	۷۸	۲۱	۸

ث- تعداد بهره‌برداران دارای بز و بزغاله و تعداد بز و بزغاله آنها و تغییرات طی یکسال گذشته برحسب طبقات تعداد بز و بزغاله

( بهره‌برداری - هزار راس )

تعداد بز و بزغاله بهره‌برداری	تعداد بهره‌برداری	تعداد بز و بزغاله		افزایش			کاهش		
		کل	شیرده	جمع	تعداد زاینده شده	تعداد خریداری شده	جمع	تعداد فروش رفته	تعداد تلفات
جمع .....	18577	357	145	182	176	8	39	30	13
1 - 4 راس	5279	13	3	6	4	1	2	1	-
5 - 9	3533	21	7	11	10	1	3	1	-
10 - 14	3942	29	17	25	22	3	5	1	1
15 - 19	7078	23	17	23	22	1	5	4	7
20 - 24	1029	17	13	17	16	1	5	2	7
25 - 29	279	8	4	10	9	1	2	1	1
30 - 34	1138	23	27	22	23	1	4	2	1
35 - 39	163	6	6	7	7	0	2	2	4
40 - 44	535	60	28	32	31	1	8	5	7
45 - 49	167	21	16	18	18	0	5	2	1
50 راس و بیشتر	33	7	2	2	2	0	1	0	0

ث- تعداد بهره‌برداران دارای دام کوچک و تعداد دام کوچک آنها و تغییرات طی یکسال گذشته برحسب طبقات تعداد دام کوچک

( بهره‌برداری - هزار راس )

تعداد دام کوچک بهره‌برداری	تعداد بهره‌برداری	تعداد دام کوچک		افزایش			کاهش		
		کل	شیرده	جمع	تعداد زاینده شده	تعداد خریداری شده	جمع	تعداد فروش رفته	تعداد تلفات
جمع .....	59692	3004	1058	1587	1475	112	930	382	127
1 - 4 راس	19310	37	3	14	5	10	8	2	3
5 - 9	7201	24	8	22	12	8	2	4	6
10 - 14	8077	101	24	51	21	10	10	11	9
15 - 19	5119	111	23	59	50	9	13	13	9
20 - 24	3217	107	33	57	51	6	12	13	7
25 - 29	2322	97	31	52	29	6	11	13	7
30 - 34	5822	335	112	177	153	12	28	28	19
35 - 39	1451	122	28	72	59	5	16	16	7
40 - 44	5969	705	257	377	352	20	23	23	23
45 - 49	2300	287	238	271	255	19	22	22	22
50 راس و بیشتر	229	22	165	222	225	7	28	28	10

152 هزار از بهره‌برداران کشاورزی، دارای فعالیت پرورش گاو و گوساله هستند. تعداد گاو در این بهره‌برداران 683 هزار راس است که 217 هزار راس از آنها شیرده (شیردوشی شده) هستند. در جدول ح بهره‌برداران پرورش‌دهنده گاو برحسب تعداد این نوع دام طبقه‌بندی و اطلاعات مربوط به هر طبقه به تفکیک ارائه شده است.



ج - تعداد بهره برداریهای دارای گاو و گوساله و تعداد گاو و گوساله آنها و تغییرات طی یکسال بر حسب طبقات تعداد گاو و گوساله  
( بهره برداری - هزار راس )

تعداد گاو و گوساله		تعداد بهره برداری		تعداد گاو و گوساله		تعداد بهره برداری		تعداد گاو و گوساله		تعداد بهره برداری	
کل	گیرده	جمع	تعداد زاینده شده	تعداد خریداری شده	جمع	تعداد زاینده شده	تعداد خریداری شده	کل	گیرده	جمع	تعداد زاینده شده
۶۸۳	۲۱۷	۲۶۰	۲۱۳	۷۹	۷۱	۴۲	۲۳	۱۵۷۴۲۰	.....	جمع	.....
۲۰	۲	۷	۴	۳	۴	۳	۱	۱۹۸۵۹	.....	۱ راس	.....
۱۰۳	۳۸	۴۲	۴۱	۶	۹	۶	۳	۵۱۳۱۷	.....	۲ راس	.....
۷۸	۲۳	۷۸	۲۵	۳	۷	۴	۲	۷۵۸۴۴	.....	۳ راس	.....
۷۴	۲۵	۳۱	۲۲	۴	۷	۴	۲	۱۹۱۱۳	.....	۴ راس	.....
۵۴	۱۷	۲۰	۱۸	۲	۵	۳	۲	۱۰۸۲۵	.....	۵ راس	.....
۶۲	۱۹	۲۲	۲۰	۲	۵	۳	۲	۹۸۱۱	.....	۶ - ۷ راس	.....
۳۱	۹	۱۱	۱۰	۱	۳	۲	۱	۳۲۹۶	.....	۸ - ۹ راس	.....
۵۵	۱۷	۲۰	۱۸	۲	۵	۳	۲	۵۱۰۳	.....	۱۰ - ۱۴ راس	.....
۳۲	۱۰	۱۱	۱۰	۱	۳	۲	۱	۲۰۳۶	.....	۱۵ - ۱۹ راس	.....
۴۸	۱۵	۱۷	۱۶	۱	۶	۴	۳	۲۲۰۴	.....	۲۰ - ۲۹ راس	.....
۳۴	۱۱	۱۷	۱۲	۱	۴	۳	۱	۱۰۸۲	.....	۳۰ - ۳۹ راس	.....
۳۱	۷	۷	۷	۰	۲	۱	۱	۵۰۶	.....	۴۰ - ۴۹ راس	.....
۳۶	۱۴	۱۴	۱۳	۱	۴	۳	۱	۶۶۱	.....	۵۰ - ۷۴ راس	.....
۹	۳	۳	۳	۰	۱	۰	۰	۱۰۲	.....	۷۵ - ۹۹ راس	.....
۱۸	۶	۷	۶	۱	۳	۲	۱	۱۵۱	.....	۱۰۰ - ۱۹۹ راس	.....
۵	۱	۲	۱	۰	۰	۰	۰	۱۸	.....	۲۰۰ - ۴۹۹ راس	.....
۲	۱	۲	۱	۱	۰	۰	۰	۴	.....	۵۰۰ راس و بیشتر	.....

تعداد بهره برداریهای پرورش دهنده گاو میش در استان ۳۳۷ واحد با موجودی ۳ هزار راس و تعداد بهره برداریهای پرورش شتر ۶۵۴ واحد با موجودی ۲ هزار شتر گزارش شده است.

در جدول ج تعداد بهره برداریها و تعداد دامهای تولیدکننده پشم و کرکشان داده شده است.

ج - تعداد بهره برداریهای دارای دام پشم و موچینی شده طی یکسال گذشته و تعداد دامهای پشم و موچینی شده آنها

گوسفند و بره		بز و بزغاله		شتر و بچه شتر	
تعداد بهره برداری	تعداد گوسفند و بره	تعداد بز و بزغاله	تعداد بهره برداری	تعداد شتر و بچه شتر	تعداد بهره برداری
۳۹۹۱۴	۲۱۴۳۱۴۱	۱۴۹۲۳۹	۷۱۱۳	۵۴	۱۶۹

پرورش زنبور عسل و گرم ابریشم

بر اساس نتایج این سرشماری ۷۵ هزار کندوی نوع جدید و ۱۶ هزار کندوی نوع قدیم در استان وجود دارد. کندوهای نوع جدید متعلق به ۳ هزار بهره برداری با میانگین ۲۲/۸۹ کندو است که ۱۵۸ بهره برداری از آنها دارای کندوی نوع قدیم نیز هستند. کندوهای نوع قدیم متعلق به ۹۷۱ بهره برداری است.

که میانگین هر بهره برداری ۱۷/۶۴ کتدو می شود . متوسط تولید عمل هر کتدوی نوع جدید ۱۱/۹۰ و نوع قدیم ۱/۲۰ کیلوگرم است .

۱۲۸-۱ بهره برداری دارای پرورش کرم ابریشم هستند که ۱۸۴۲۲ جعبه تخم نوغان مصرف دارند و ۴۰۱ تن پيله تر تولید می کنند . بهره برداریهایی که یکجعبه تخم نوغان را پرورش داده اند ، بیشترین فراوانی را دارند . میانگین کل تولید پيله در هر بهره برداری ۲۱/۴۵ کیلوگرم و برای هر جعبه تخم نوغان ۲۰/۶۶ کیلوگرم است .

پرورش ماهی

شماره ۲۸۷ بهره برداری پرورش دهنده ماهی خوراکی در استان وجود دارد که ۱۲۳۴ هکتار استخر یا کانال پرورش ماهی در اختیار دارند . توزیع این بهره برداریها در دو طبقه بازمین و بدون زمین در جدول ج نشان داده شده است .

ج - تعداد بهره برداریهای پرورش دهنده ماهی خوراکی و مساحت مورد عمل

شرح	تعداد بهره برداری	مساحت استخر و کانال (هکتار)
کل	۲۸۷	۱۲۳۴
بدون زمین	۵۱	۵۲۶
با زمین	۲۳۶	۷۰۸

ج - اطلاعات محصولات سالانه که به مقدار کم در استان وجود دارد

بهره برداری - هکتار - تن

نام محصول	تعداد بهره برداری	مساحت	تولید
چغندر قند	۸۶	۴۹	۳۹۰
تنباکو	۵۰	۶۱	۱۴۲
دستنبو	۷۵	۴۷	۱۶۹
زعفران	۱۲	۱	۷

د - اطلاعات محصولات دامی که به مقدار کم در استان وجود دارد

بهره برداری - هزار اصله - تن

نام محصول	تعداد بهره برداری	تعداد اصله		تولید
		بارور	تبال	
بادام	۱۵۶	۲	۱	۳۹
پسته	۵۷	۱	//	۹
زیتون	۶۴	۱	۲	۱۲
زردآلو و قیسی	۱۵۹۲	۵۹	۸	۱۱۶۲

استند ادوات و تجهیزات مورد نیاز در مراکز عمومی کشاورزی استان

برآورد عمومی

موضوع عمومی	سرویس	تجهیزات					جمع	جمع	وحدت‌های استان کشاورزی و خدمات عمومی
		۱	۲	۳	۴	۵			
۲۳۸	۱۳۶	۱۸۹	۲۳۵	۸۰۰	۱۳۱۶۸	۱۵۳۶۶	۲۱۱۷۳۴	۲۲۸۶۶۹	.....
۲۰	۲۴	۶	۱۰	۴۷	۷۷۲	۸۵۷	۲۱۶۲	۲۲۰۰۰	.....
۲۰۴	۱۰۲	۱۸۲	۲۳۵	۷۵۶	۱۲۴۹۶	۱۴۵۱۰	۲۸۶۶۰۰	۳۰۱۴۶۶	.....
۳	۳	//	۲	۴	۸۸	۹۲	۹۸۵	۹۹۵	.....
۷	۶	۱	۵	۳۴	۳۶۸	۳۸۸	۴۹۶	۶۴۶	.....
۱۲	۸	۸	۱۵	۷۳	۱۵۵۹	۱۹۵۴	۲۲۲۳۸	۲۴۲۰۸	.....
۱۴	۵	۱۲	۲۵	۱۲۲	۳۱۶۷	۳۲۶۳	۴۵۸۳۸	۴۹۸۶۸	.....
۱۴	۱۰	۲۴	۴۲	۱۷۵	۳۲۲۳	۴۱۶۱	۶۶۶۱۵	۷۲۷۶۹	.....
۱۴	۷	۱۰	۳۱	۱۰۶	۱۶۸۲	۱۸۷۹	۳۳۳۷۸	۳۳۰۲۸	.....
۳	۱	۹	۱۶	۷۱	۷۱۶	۸۱۳	۲۲۹۷۶	۲۴۸۷۸	.....
۱۱	۲	۸	۱۱	۳۴	۲۸۶	۴۴۶	۱۴۲۲۰	۱۴۶۷۹	.....
۱۶	۷	۱۵	۱۹	۵۹	۵۸۶	۶۷۹	۱۹۴۰۲	۲۰۱۰۴	.....
۳	۵	۵	۶	۱۸	۱۵۴	۱۸۴	۵۸۷۰	۶۰۶۲	.....
۲۳	۱۴	۹	۱۸	۲۶	۲۷۲	۳۲۷	۷۴۳۷	۷۸۲۱	.....
۷	۲	۴	۷	۱۹	۹۶	۱۲۹	۴۸۸۸	۵۱۲۶	.....
۱۲	۵	۳	۸	۱۰	۶۹	۸۹	۱۷۶۳	۱۸۶۹	.....
۸	۵	۱۶	۲	۶	۴۱	۶۵	۱۴۶۳	۱۵۴۱	.....
۱۱	۴	۱۷	۴	۵	۳۶	۶۲	۷۲۹	۸۰۶	.....
۱۸	۱۰	۲۷	۵	۳	۲۸	۷۲	۷۳۰	۸۳۰	.....
۱۵	۶	۱۲	//	//	۱۰	۲۴	۲۲۹	۲۸۴	.....
۴	۱	//	۰	۰	۱	۱	۳۱	۳۷	.....
۱۰	۵	//	//	//	۳	۴	۳۶	۵۵	.....
۰	۰	//	//	۰	۵	۵	۱۵۶	۱۶۱	.....



۳- تعداد و وساحت کشتار در برد آریه های مازندران بر حسب وسعت آریه کشاورزی در هر برد آری

--- بزرگ برد آری --- مازندران ---

بزرگ برد آری		میان برد آری		کوچک برد آری		کلی		وسعت آریه کشاورزی بزرگ برد آری
مجموعه		مجموعه		مجموعه		مجموعه		
تعداد	وساحت	تعداد	وساحت	تعداد	وساحت	تعداد	وساحت	
۱	۲	۳	۴	۵	۶	۷	۸	۹
۱۳۱	۷۰۸۶۶	۷۷۲۱۱	۱۲۸۸۸۰	۸۴۱۲۹۷	۷۷۰۲۷۰	۱۱۱۰۱۶۰	۲۰۱۴۶۶	.....
۵	۲۴۲	۲۴۲	۸۷۱۰	۶۳	۱۶۰	۴۱۰	۳۵۴	.....
۷	۶۶	۶۶	۶۰۶	۵۰	۴۷۲	۱۱۱	۴۳۶	.....
۲۲	۳۰۲	۳۰۲	۵۳۶۵	۷۵۷	۳۶۳۶	۱۰۵۶	۸۰۳۲	.....
۶۷	۱۶۲۱	۳۳۸	۲۲۱۶۹	۲۵۶۲	۴۹۴۱	۲۰۰۲	۲۱۹۲	.....
۱۴۱	۱۳۱۵۱	۱۳۲۸	۲۲۱۶۰	۸۱۰۲۰	۷۶۶۱	۹۶۳۷	۶۹۷۲	.....
۱۴۱	۱۰۰۴۸	۱۰۶۱	۱۷۰۷۱	۸۵۱۸۰	۴۱۶۲۱	۹۵۲۷۱	۸۲۰۲۸	.....
۱۳۰	۳۶۶	۲۱۲	۲۰۴	۷۱۲۵	۴۲۳۲	۶۳۰۶۷	۳۸۷۸	.....
۸۸	۴۲۶	۳۸۳	۴۵۲	۵۳۲۸	۶۳۳۱	۱۳۱۴۱	۱۶۶۷	.....
۲۰۵	۳۸۶	۲۰۸	۵۲۷۷	۱۰۹۰۷۳	۱۹۸۶	۳۴۱۱۱	۳۰۱۰۴	.....
۱۱۷	۴۳۸	۳۳۲	۱۶۶۱	۳۸۶۸	۶۰۶	۵۰۴۳	۶۰۶۳	.....
۲۳۱	۴۷۸	۲۶۲	۵۶۵	۸۴۵۸	۷۷۶	۸۷۲۵	۷۸۲۱	.....
۳۱	۱۵۱۸	۱۵۳۱	۶۰۶	۴۴۷۱	۲۸۰۰	۴۳۲۰	۲۸۶۶	.....
۱۰۳	۱۶۶	۱۷۶	۴۰۶	۲۷۳۴	۱۸۵۱	۳۶۱۰۶	۱۸۶۶	.....
۲۰۱	۴۳۱	۳۳۲	۳۳	۴۳۲	۱۵۲۶	۴۲۷۵	۱۵۴۱	.....
۱۵۶	۱۲۲	۱۴۱	۳۱	۲۰۶۵	۳۶	۲۲۰۲۲	۸۰۶	.....
۱۳۱	۴۳۱	۳۱۷	۲۰۶	۴۳۵۶	۸۰۲	۵۲۸۲	۸۴۰	.....
۴۱۹	۳۱	۳۳۲	۷۸	۳۵۶۵	۲۷۸	۳۶۹۰	۲۸۴	.....
۴	۵	۱	۵	۸۲۸	۲	۸۲۰	۲۷	.....
۳۱	۳۶	۳۶	۶۹	۲۸۲۱	۵	۲۸۷۲	۵۵	.....
۰	۰	۰	۲۷	۰	۸۲	۰	۱۶۱	.....

(۱) - تعداد و مساحت شهر مورد ارضی بازسازی بر حسب وضعیت ارض کشاورزی بهره برداری

- بهره برداری - هکتار -

ردیف	کل		اراضی زراعی		مساحت		تعداد بهره برداری	مساحت	تعداد بهره برداری	مساحت
	تعداد بهره برداری	مساحت	تعداد بهره برداری	مساحت	تعداد بهره برداری	مساحت				
	۲	۳	۴	۵	۶	۷				
۱-۸۱	۲۲۶۶۰۹	۲۲۶۶۰۹	۲۰۱۶۸۷	۲۵۲۲۷۳	۸۷۲۱۳	۶۸۰۰۰	۱۶۱۶	۱۸۰۱	۱۶۱۶	۱۸۰۱
۲	۲۵۶۱	۲۵۶۱	۲۵۱	۲۷	۲۷	۲۱۲	۲۱۱	۲	۲۱۱	۲
۳	۶۲۰۶	۶۲۰۶	۲۰۲۲	۲۲۲	۲۲۲	۲۲۲	۲۲۰	۳	۲۲۰	۳
۴	۲۲۶۶۱	۲۲۶۶۱	۲۰۲۲	۲۲۲	۲۲۲	۲۲۲	۲۲۰	۴	۲۲۰	۴
۵	۲۰۵۲۰	۲۰۵۲۰	۲۲۶۶۱	۲۲۲	۲۲۲	۲۲۲	۲۲۰	۵	۲۲۰	۵
۶	۵۶۲۷۲	۵۶۲۷۲	۲۲۶۶۱	۲۲۲	۲۲۲	۲۲۲	۲۲۰	۶	۲۲۰	۶
۷	۲۲۶۶۱	۲۲۶۶۱	۲۲۶۶۱	۲۲۲	۲۲۲	۲۲۲	۲۲۰	۷	۲۲۰	۷
۸	۱۸۵۵۲	۱۸۵۵۲	۲۲۶۶۱	۲۲۲	۲۲۲	۲۲۲	۲۲۰	۸	۲۲۰	۸
۹	۱۰۳۰۴	۱۰۳۰۴	۲۲۶۶۱	۲۲۲	۲۲۲	۲۲۲	۲۲۰	۹	۲۲۰	۹
۱۰	۱۲۸۰۰	۱۲۸۰۰	۲۲۶۶۱	۲۲۲	۲۲۲	۲۲۲	۲۲۰	۱۰	۲۲۰	۱۰
۱۱	۴۰۳۵	۴۰۳۵	۲۲۶۶۱	۲۲۲	۲۲۲	۲۲۲	۲۲۰	۱۱	۲۲۰	۱۱
۱۲	۴۰۳۵	۴۰۳۵	۲۲۶۶۱	۲۲۲	۲۲۲	۲۲۲	۲۲۰	۱۲	۲۲۰	۱۲
۱۳	۱۵۸۵	۱۵۸۵	۲۲۶۶۱	۲۲۲	۲۲۲	۲۲۲	۲۲۰	۱۳	۲۲۰	۱۳
۱۴	۹۷۵	۹۷۵	۲۲۶۶۱	۲۲۲	۲۲۲	۲۲۲	۲۲۰	۱۴	۲۲۰	۱۴
۱۵	۸۳۹	۸۳۹	۲۲۶۶۱	۲۲۲	۲۲۲	۲۲۲	۲۲۰	۱۵	۲۲۰	۱۵
۱۶	۲۳۸	۲۳۸	۲۲۶۶۱	۲۲۲	۲۲۲	۲۲۲	۲۲۰	۱۶	۲۲۰	۱۶
۱۷	۶۷	۶۷	۲۲۶۶۱	۲۲۲	۲۲۲	۲۲۲	۲۲۰	۱۷	۲۲۰	۱۷
۱۸	۱۲۹	۱۲۹	۲۲۶۶۱	۲۲۲	۲۲۲	۲۲۲	۲۲۰	۱۸	۲۲۰	۱۸
۱۹	۲۳۸	۲۳۸	۲۲۶۶۱	۲۲۲	۲۲۲	۲۲۲	۲۲۰	۱۹	۲۲۰	۱۹
۲۰	۱۲۹	۱۲۹	۲۲۶۶۱	۲۲۲	۲۲۲	۲۲۲	۲۲۰	۲۰	۲۲۰	۲۰
۲۱	۲۳۸	۲۳۸	۲۲۶۶۱	۲۲۲	۲۲۲	۲۲۲	۲۲۰	۲۱	۲۲۰	۲۱
۲۲	۱۲۹	۱۲۹	۲۲۶۶۱	۲۲۲	۲۲۲	۲۲۲	۲۲۰	۲۲	۲۲۰	۲۲
۲۳	۲۳۸	۲۳۸	۲۲۶۶۱	۲۲۲	۲۲۲	۲۲۲	۲۲۰	۲۳	۲۲۰	۲۳
۲۴	۱۲۹	۱۲۹	۲۲۶۶۱	۲۲۲	۲۲۲	۲۲۲	۲۲۰	۲۴	۲۲۰	۲۴
۲۵	۲۳۸	۲۳۸	۲۲۶۶۱	۲۲۲	۲۲۲	۲۲۲	۲۲۰	۲۵	۲۲۰	۲۵

۳-۲- تعداد وساحت بزرگ برداریدنیان میوه درجه یک و درجه دو استان خراسان در دوره برداری

- دوره برداری - هکتار -

ردیف	میانگین استان		اراضی زراعی		کامل		ویدتار استان کشاورزی بزرگ برداری		
	وساحت		تعداد		تعداد				
	مجموع	میان	بزرگ برداری	وساحت بزرگ برداری	مجموع	میان			
۱	۲	۳	۴	۵	۶	۷	۸		
۱	۱۸۶۹	۲۱۱۷	۲۲۶۶	۴۴۵۰	۱۸۸۰۲۳	۶۲۲۵۲	۶۸۱۴۴	۸۳۰۹۴	کامل
۲	۲	۱۲۱	۱۲۲	۲۶۷	۲۷	۲۶۸	۱۶۰	۲۶۲	کشتار ۱/۱ هکتار
۳	۳	۲۲	۲۲	۲۷۲	۱۱۸	۱۲۰	۴۳	۲۶۷	کشتار ۱/۲ هکتار
۴	۴	۱۴۹	۱۴۴	۱۰۵۲	۲۱۲	۱۸۲	۲۰۵	۱۲۴۶	کشتار ۱/۳ هکتار
۵	۵	۲۲۲	۲۸۶	۳۱۴	۳۱۴	۲۱۲	۶۰	۲۱۲	کشتار ۱/۴ هکتار
۶	۶	۵۸۰	۱۸۳	۱۰۵۷	۲۵۲۷	۲۶۲۳	۲۱۲۶	۲۷۰۸	کشتار ۱/۵ هکتار
۷	۷	۱۰۲	۱۳۳	۵۰۶	۲۵۳۸	۱۶۲۲	۲۶۲۶	۲۶۱۳	کشتار ۱/۶ هکتار
۸	۸	۲۰۲	۲۰۲	۳۱۲	۲۸۴۲	۱۵۷۲	۳۸۲۸	۱۷۲۳	کشتار ۱/۷ هکتار
۹	۹	۱۸۶	۱۸۲	۱۴۲	۲۳۳۶	۲۶۰۱	۲۲۰۹	۱۰۹۹	کشتار ۱/۸ هکتار
۱۰	۱۰	۲۶۲	۳۲۳	۱۶۰	۷۰۱۱	۲۶۴۰	۸۰۳۷	۱۰۶۰	کشتار ۱/۹ هکتار
۱۱	۱۱	۲۷	۹۰	۵۰۰	۲۱۶۹	۱۸۲	۲۲۲۶	۵۰۰۵	کشتار ۱/۱۰ هکتار
۱۲	۱۲	۱۴۲	۱۳۳	۴۳	۲۸۳۶	۱۳۶	۲۲۲۲	۲۶۲	کشتار ۱/۱۱ هکتار
۱۳	۱۳	۲۱	۲۱	۱۵۲	۲۱۰۸	۲۲۲	۲۱۰۲	۲۲۲	کشتار ۱/۱۲ هکتار
۱۴	۱۴	۲۲	۲۲	۲۱	۲۷۰۲	۱۵۵	۲۲۲۲	۱۵۲	کشتار ۱/۱۳ هکتار
۱۵	۱۵	۲۱	۲۱	۲۱	۲۶۲۲	۱۲۶	۲۰۱۶	۲۸۷	کشتار ۱/۱۴ هکتار
۱۶	۱۶	۲۱	۲۱	۲۲	۲۶۲۲	۲۸	۲۲۲۲	۲۸	کشتار ۱/۱۵ هکتار
۱۷	۱۷	۲۱	۲۱	۲۱	۲۶۲۲	۲۱	۲۲۲۲	۲۱	کشتار ۱/۱۶ هکتار
۱۸	۱۸	۲۱	۲۱	۲۱	۲۶۲۲	۲۱	۲۲۲۲	۲۱	کشتار ۱/۱۷ هکتار
۱۹	۱۹	۲۱	۲۱	۲۱	۲۶۲۲	۲۱	۲۲۲۲	۲۱	کشتار ۱/۱۸ هکتار
۲۰	۲۰	۲۱	۲۱	۲۱	۲۶۲۲	۲۱	۲۲۲۲	۲۱	کشتار ۱/۱۹ هکتار
۲۱	۲۱	۲۱	۲۱	۲۱	۲۶۲۲	۲۱	۲۲۲۲	۲۱	کشتار ۱/۲۰ هکتار
۲۲	۲۲	۲۱	۲۱	۲۱	۲۶۲۲	۲۱	۲۲۲۲	۲۱	کشتار ۱/۲۱ هکتار
۲۳	۲۳	۲۱	۲۱	۲۱	۲۶۲۲	۲۱	۲۲۲۲	۲۱	کشتار ۱/۲۲ هکتار
۲۴	۲۴	۲۱	۲۱	۲۱	۲۶۲۲	۲۱	۲۲۲۲	۲۱	کشتار ۱/۲۳ هکتار
۲۵	۲۵	۲۱	۲۱	۲۱	۲۶۲۲	۲۱	۲۲۲۲	۲۱	کشتار ۱/۲۴ هکتار
۲۶	۲۶	۲۱	۲۱	۲۱	۲۶۲۲	۲۱	۲۲۲۲	۲۱	کشتار ۱/۲۵ هکتار
۲۷	۲۷	۲۱	۲۱	۲۱	۲۶۲۲	۲۱	۲۲۲۲	۲۱	کشتار ۱/۲۶ هکتار
۲۸	۲۸	۲۱	۲۱	۲۱	۲۶۲۲	۲۱	۲۲۲۲	۲۱	کشتار ۱/۲۷ هکتار
۲۹	۲۹	۲۱	۲۱	۲۱	۲۶۲۲	۲۱	۲۲۲۲	۲۱	کشتار ۱/۲۸ هکتار
۳۰	۳۰	۲۱	۲۱	۲۱	۲۶۲۲	۲۱	۲۲۲۲	۲۱	کشتار ۱/۲۹ هکتار
۳۱	۳۱	۲۱	۲۱	۲۱	۲۶۲۲	۲۱	۲۲۲۲	۲۱	کشتار ۱/۳۰ هکتار
۳۲	۳۲	۲۱	۲۱	۲۱	۲۶۲۲	۲۱	۲۲۲۲	۲۱	کشتار ۱/۳۱ هکتار
۳۳	۳۳	۲۱	۲۱	۲۱	۲۶۲۲	۲۱	۲۲۲۲	۲۱	کشتار ۱/۳۲ هکتار
۳۴	۳۴	۲۱	۲۱	۲۱	۲۶۲۲	۲۱	۲۲۲۲	۲۱	کشتار ۱/۳۳ هکتار
۳۵	۳۵	۲۱	۲۱	۲۱	۲۶۲۲	۲۱	۲۲۲۲	۲۱	کشتار ۱/۳۴ هکتار
۳۶	۳۶	۲۱	۲۱	۲۱	۲۶۲۲	۲۱	۲۲۲۲	۲۱	کشتار ۱/۳۵ هکتار
۳۷	۳۷	۲۱	۲۱	۲۱	۲۶۲۲	۲۱	۲۲۲۲	۲۱	کشتار ۱/۳۶ هکتار
۳۸	۳۸	۲۱	۲۱	۲۱	۲۶۲۲	۲۱	۲۲۲۲	۲۱	کشتار ۱/۳۷ هکتار
۳۹	۳۹	۲۱	۲۱	۲۱	۲۶۲۲	۲۱	۲۲۲۲	۲۱	کشتار ۱/۳۸ هکتار
۴۰	۴۰	۲۱	۲۱	۲۱	۲۶۲۲	۲۱	۲۲۲۲	۲۱	کشتار ۱/۳۹ هکتار
۴۱	۴۱	۲۱	۲۱	۲۱	۲۶۲۲	۲۱	۲۲۲۲	۲۱	کشتار ۱/۴۰ هکتار
۴۲	۴۲	۲۱	۲۱	۲۱	۲۶۲۲	۲۱	۲۲۲۲	۲۱	کشتار ۱/۴۱ هکتار
۴۳	۴۳	۲۱	۲۱	۲۱	۲۶۲۲	۲۱	۲۲۲۲	۲۱	کشتار ۱/۴۲ هکتار
۴۴	۴۴	۲۱	۲۱	۲۱	۲۶۲۲	۲۱	۲۲۲۲	۲۱	کشتار ۱/۴۳ هکتار
۴۵	۴۵	۲۱	۲۱	۲۱	۲۶۲۲	۲۱	۲۲۲۲	۲۱	کشتار ۱/۴۴ هکتار
۴۶	۴۶	۲۱	۲۱	۲۱	۲۶۲۲	۲۱	۲۲۲۲	۲۱	کشتار ۱/۴۵ هکتار
۴۷	۴۷	۲۱	۲۱	۲۱	۲۶۲۲	۲۱	۲۲۲۲	۲۱	کشتار ۱/۴۶ هکتار
۴۸	۴۸	۲۱	۲۱	۲۱	۲۶۲۲	۲۱	۲۲۲۲	۲۱	کشتار ۱/۴۷ هکتار
۴۹	۴۹	۲۱	۲۱	۲۱	۲۶۲۲	۲۱	۲۲۲۲	۲۱	کشتار ۱/۴۸ هکتار
۵۰	۵۰	۲۱	۲۱	۲۱	۲۶۲۲	۲۱	۲۲۲۲	۲۱	کشتار ۱/۴۹ هکتار
۵۱	۵۱	۲۱	۲۱	۲۱	۲۶۲۲	۲۱	۲۲۲۲	۲۱	کشتار ۱/۵۰ هکتار







۲- سطح اموال مساحت شهر سرداری بهای داران از اشیر این دیم بر چه مساحت از این کشاورزی بهره برداری

- بهره برداری - هکتار -

کلی		زیرکشت		ایمن		وعدت دار این کشاورزی بهره برداری
مساحت	شماره	مساحت	شماره	مساحت	شماره	
۲	۳	۴	۵	۶	۷	
۶۶۵۲۹۹	۳۲۰۸۸۳	۱۳۱۱۱۱	۳۳۹۵۲	۱۶۰۷۶	۳۸۱۷۲	کلی
۷۱۸	۲۷	۷۲۵	۲۲	۱۹۲	۴	کمتر از ۱ هکتار
۱۳۰۲	۱۱۸	۱۳۲۶	۸۰۸	۱۲۱	۱۰	۱ تا ۵ هکتار
۶۶۲۸	۱۶۶۲	۶۴۲	۳۳۳	۸۶۶	۱۷۰	۵ تا ۱۰ هکتار
۷۶۲۷	۶۶۶	۳۶۲۷	۵۶۶	۱۶۶۱	۵۵۸	۱۰ تا ۲۰ هکتار
۲۶۶۲۷	۲۶۶۲۷	۵۶۶۲	۲۶۶۲۷	۳۵۸۰	۲۰۲۷	۲۰ تا ۳۰ هکتار
۲۶۶۲۷	۲۵۶۲۸	۲۶۶۲۷	۲۶۶۲۷	۲۶۶۲۷	۲۶۶۲۷	۳۰ تا ۴۰ هکتار
۲۵۶۲۸	۲۵۶۲۸	۲۵۶۲۸	۲۵۶۲۸	۲۵۶۲۸	۲۵۶۲۸	۴۰ تا ۵۰ هکتار
۱۰۲۶۲	۲۶۶۲۷	۱۰۰۰۸۷	۲۶۶۲۷	۱۰۰۰۸۷	۲۶۶۲۷	۵۰ تا ۶۰ هکتار
۱۵۶۲۷	۲۶۶۲۷	۱۵۶۲۷	۲۶۶۲۷	۱۵۶۲۷	۲۶۶۲۷	۶۰ تا ۷۰ هکتار
۱۶۶	۲۶۶۲۷	۱۶۶	۲۶۶۲۷	۱۶۶	۲۶۶۲۷	۷۰ تا ۸۰ هکتار
۱۶۶	۲۶۶۲۷	۱۶۶	۲۶۶۲۷	۱۶۶	۲۶۶۲۷	۸۰ تا ۹۰ هکتار
۱۶۶	۲۶۶۲۷	۱۶۶	۲۶۶۲۷	۱۶۶	۲۶۶۲۷	۹۰ تا ۱۰۰ هکتار
۱۶۶	۲۶۶۲۷	۱۶۶	۲۶۶۲۷	۱۶۶	۲۶۶۲۷	۱۰۰ تا ۲۰۰ هکتار
۲۷	۲۷	۲۷	۲۷	۲۷	۲۷	۲۰۰ تا ۳۰۰ هکتار
۴۸	۱۵۵۲۶	۴۸	۱۴۰۸۵	۴۸	۱۴۰۸۵	۳۰۰ هکتار و بیشتر
۵۱	۰	۵۱	۰	۵۱	۰	ناهار بنده

نوع اشتغال کشاورزی بر حسب نوع و تصرف نوع اراضی

درصد -

سایر	در زمینها و اقدار زیر اشغال اراضی			مجموع	اجاره ای	ملکی	کل	نوع اراضی
	بعضی بویستند بجز این		تمامی					
	سند	سند	کشاورزی مضاع					
۹	۸	۷	۶	۵	۴	۳	۱	
۰/۴۵	۶/۰۰	۰/۴۶	۲/۱۴	۲/۲۴	۲/۱۲	۸۴/۲۸	۱۰۰/۰۰	جمع
۰/۴۵	۶/۰۲	۰/۸۰	۲/۲۶	۲/۶۴	۲/۸۴	۸۲/۶۲	۱۰۰/۰۰	اراضی زیر اشغال بویستند اراضی
۰/۴۴	۶/۰۲	۰/۲۴	۲/۰۱	۲/۵۵	۲/۷۲	۸۲/۲۲	۱۰۰/۰۰	ایس
								دیگر
۰/۱۲	۰/۰۵	۰/۰۲	۰/۰۴	۰/۳۶	۰/۵۸	۶۸/۶۹	۱۰۰/۰۰	بیابان و قلمستان
۱/۱۰	۰/۰۴	۰/۰۵	۰/۰۵	۰/۵۰	۰/۲۰	۶۷/۶۲	۱۰۰/۰۰	ایس
								دیگر

تعداد اموال مستحقه برگردان در پایان از این بخش سال ۱۳۶۷ بر حسب مستحقان امین کشاورزی بهره برداری

بهره برداری - کشاورزی

مساحت		تعداد اموال بهره برداری		و مستحقان امین کشاورزی بهره برداری
مترمربع	دل	مترمربع	دل	
				کل
۷۸۰۸۰۵	۷۷۰۹۹۶	۲۵۶۱۰۶	۲۶۵۹۸۷	.....
۷۳	۴۴۰	۸۰۵	۸۲۲۸	کمتر از ۱/۱ هکتار
۵۱۵	۶۰۰	۲۱۶۹	۲۸۲۲	۱/۱ تا کمتر از ۲/۲ هکتار
۲۱۰۴	۲۹۶۸	۲۲۵۲۶	۲۵۴۴۴	۲/۲ تا کمتر از ۵/۵ هکتار
۲۲۵۲۱	۲۵۲۲۷	۴۲۰۴۰	۴۴۰۵۸	۵/۵ تا کمتر از ۱ هکتار
۷۶۱۳۹	۷۷۶۵۶	۶۷۰۱۱	۶۹۵۵۵	۱ تا کمتر از ۲ هکتار
۷۶۷۷۰	۸۰۱۵۷	۳۹۶۶۸	۴۱۴۱۲	۲ تا کمتر از ۴ هکتار
۶۴۷۳۶	۶۷۲۲۰	۲۲۲۸۹	۲۴۰۲۹	۴ تا کمتر از ۴ هکتار
۵۹۶۹۳	۵۱۵۲۵	۱۲۸۴۶	۱۳۴۱۸	۵ تا کمتر از ۷/۵ هکتار
۶۷۰۸۱	۶۰۰۰۱	۱۶۰۲۶	۱۶۶۶۱	۷/۵ تا کمتر از ۱۰ هکتار
۲۲۵۸۲	۲۲۸۷۴	۵۵۲۴	۵۶۷۴	۱۰ تا کمتر از ۱۵ هکتار
۷۲۳۵۷	۷۰۱۷۰	۲۸۲۲	۲۹۷۱	۱۵ تا کمتر از ۲۰ هکتار
۸۰۰۸۲	۷۶۲۶۶	۲۲۲۲	۲۳۸۲	۲۰ تا کمتر از ۲۵ هکتار
۲۳۳۱۱	۲۳۲۳۸	۱۸۱۲	۱۸۶۲	۲۵ تا کمتر از ۳۵ هکتار
۲۷۵۶۶	۲۸۲۲۸	۲۸۲	۲۸۸	۳۵ تا کمتر از ۵۰ هکتار
۵۰۰۰۰	۵۰۰۰۰	۷۸۲	۸۰۰	۵۰ تا کمتر از ۱۰۰ هکتار
۵۰۰۰۰	۵۰۰۰۰	۲۱۲	۲۲۲	۱۰۰ تا کمتر از ۲۰۰ هکتار
۲۸۲	۲۸۲	۲۵	۲۵	۲۰۰ تا کمتر از ۳۰۰ هکتار
۲۸۲	۲۸۲	۲۵	۲۵	۳۰۰ هکتار و بیشتر
۲۲۲۲	۲۲۲۲	۴۹	۵۲	.....
۱	۱	۲	۲	.....

۱- تعداد دو همایند بزرگ و کوچک از این نژاد استانی سال ۱۳۱۷ بر حسب سمت از این کشاورزی بزرگ و کوچک -

بیماری		تعداد بزرگ و کوچک		و جمعاً از این کشاورزی بزرگ و کوچک
تول	خدمت باغبانی	کل	دارای خدمت باغبانی	
۱	۲	۳	۴	۵
۱۱۸۸۱۱	۲۲۷۹۲۲	۱۹۸۵۱۷	۲۲۷۹۲۲	کل
۲۸۸	۱۰۲	۸۹۶	۲۳	کمتر از ۱/۱۰ هکتار
۳۴۷۰	۴۸۵	۳۹۱۷	۲۲۰	۱/۱۰ تا کمتر از ۲/۳ هکتار
۱۹۶۶۴	۵۹۳۱	۲۰۹۹۹	۵۰۳۴	۲/۳ تا کمتر از ۵/۱۰ هکتار
۵۰۰۶۸	۱۹۵۸۱	۲۶۵۴۹	۱۸۴۲۸	۵/۱۰ تا کمتر از ۱ هکتار
۵۲۵۲۲	۵۵۶۵۱	۱۰۸۱۷۳	۲۲۹۷۲	۱ تا کمتر از ۲ هکتار
۲۹۸۲۵	۴۸۷۵۱	۷۸۵۷۶	۴۷۵۵۵	۲ تا کمتر از ۳ هکتار
۱۶۷۳۵	۳۵۰۷۱	۵۱۸۰۶	۲۴۲۲۶	۳ تا کمتر از ۴ هکتار
۹۰۷۶	۲۳۱۵۰	۲۴۰۲۶	۲۲۴۶۰	۴ تا کمتر از ۵ هکتار
۱۰۸۱۹	۲۷۰۲۴	۳۷۸۴۳	۳۵۶۸۰	۵ تا کمتر از ۷/۵ هکتار
۳۵۰۲	۱۵۲۸۲	۱۵۶۳۲	۱۴۹۲۲	۷/۵ تا کمتر از ۱۰ هکتار
۳۴۱۰	۱۹۹۹۲	۲۰۳۳۲	۱۹۵۵۸	۱۰ تا کمتر از ۱۵ هکتار
۱۲۹۲	۱۲۳۱۷	۱۳۶۰۹	۱۲۰۵۹	۱۵ تا کمتر از ۲۰ هکتار
۸۵۶	۹۵۶۱	۱۰۴۱۷	۱۳۸۱	۲۰ تا کمتر از ۲۵ هکتار
۲۷۵	۱۰۱۷۴	۱۰۴۴۹	۱۰۷۵۸	۲۵ تا کمتر از ۳۵ هکتار
۳۸۵	۷۵۲۲	۷۹۰۷	۷۲۸۸	۳۵ تا کمتر از ۵۰ هکتار
۴۰۲	۱۱۶۴۲	۱۲۰۴۴	۱۱۳۱۵	۵۰ تا کمتر از ۱۰۰ هکتار
۱۵۷	۱۶۵۲۷	۱۶۶۸۴	۱۶۵۲۱	۱۰۰ تا کمتر از ۲۰۰ هکتار
۱۳	۷۱۱	۷۲۴	۷۱۱	۲۰۰ تا کمتر از ۳۰۰ هکتار
۲۸	۱۱۵۴۵	۱۱۵۷۳	۱۱۳۸۷	۳۰۰ هکتار و بیشتر
۲	۱	۳	۱	انعام نشده













۷-۵- تعداد بهره برداران بهای دار این محصول در استان

و سطح کاشت و مقدار تولید آنها بر حسب قسمت از این کشاورزی بهره برداری

- بهره برداری - در بار - تن -

کل		ایمن		دریم		کل		ایمن		دریم	
تولید	سطح کاشت	تولید	سطح کاشت	تولید	سطح کاشت	تولید	سطح کاشت	تولید	سطح کاشت	تولید	سطح کاشت
۱	۲	۳	۴	۵	۶	۷	۸	۹	۱۰	۱۱	۱۲
۱۶۶۹	۴۲۷۲	۵۵۸۵	۴۵۵	۲۷۴۶	۱۴۶۵۶	۱۱۶۵	۵۲۷	۱۱۹۰	۱۶۶۹	۴۲۷۲	۵۵۸۵
۲۰	۲	۸	۹	۲	۷	۱۱	//	۱	۲۰	۲	۸
۲۷	۲	۶	۶	//	۱	۴	۲	۵	۲۷	۲	۶
۱۱۶	۱۸	۴۳	۱۰	۱	۲	۱۰۶	۱۷	۴۲	۱۱۶	۱۸	۴۳
۱۷۶	۴۶	۷۷	۲۳	۵	۱۶	۱۵۳	۲۱	۶۱	۱۷۶	۴۶	۷۷
۲۴۷	۱۰۷	۲۲۱	۴۵	۲۳	۶۲	۲۰۲	۳۸	۱۵۹	۲۴۷	۱۰۷	۲۲۱
۲۲۱	۱۲۴	۲۲۶	۵۱	۴۴	۱۶۱	۲۲۰	۹۰	۱۶۵	۲۲۱	۱۲۴	۲۲۶
۱۶۹	۱۰۶	۲۹۳	۳۳	۵۰	۱۸۲	۱۲۶	۵۱	۱۱۱	۱۶۹	۱۰۶	۲۹۳
۱۰۰	۹۵	۲۹۰	۲۵	۵۲	۲۱۱	۶۵	۴۲	۸۰	۱۰۰	۹۵	۲۹۰
۱۲۸	۱۷۳	۵۴۷	۴۷	۱۲۲	۴۶۵	۸۲	۵۰	۱۲۸	۱۲۸	۱۷۳	۵۴۷
۴۸	۱۳۵	۴۸۱	۴۸	۱۱۸	۴۶۳	۲۰	۱۸	۴۷	۴۸	۱۳۵	۴۸۱
۶۲	۳۸۱	۱۰۱۱	۴۲	۲۵۲	۹۵۶	۲۰	۲۱	۱۰۵	۶۲	۳۸۱	۱۰۱۱
۴۶	۱۱۳	۹۷۲	۲۱	۲۰۳	۹۶۴	۵	۱۱	۸	۴۶	۱۱۳	۹۷۲
۳۰	۲۷۲	۱۳۲۱	۲۴	۲۳۱	۱۰۹۵	۶	۴۲	۲۲۲	۳۰	۲۷۲	۱۳۲۱
۲۷	۲۶۱	۶۳۳	۲۱	۲۴۰	۹۶۸	۳	۲۱	۴۵	۲۷	۲۶۱	۶۳۳
۱۵	۲۴۲	۱۰۱۱	۱۴	۲۳۵	۹۹۷	۱	۷	۱۴	۱۵	۲۴۲	۱۰۱۱
۲۹	۵۸۱	۲۵۷۰	۲۴	۵۶۹	۲۵۲۸	۵	۱۲	۴۳	۲۹	۵۸۱	۲۵۷۰
۴	۱۰۴	۴۳۹	۴	۱۰۴	۴۳۹	۰	۰	۰	۴	۱۰۴	۴۳۹
۲	۲۳	۶۱	۱	۱۵	۴۵	۱	۸	۱۶	۲	۲۳	۶۱
۵	۱۴۷۸	۵۵۶۵	۵	۱۴۷۸	۵۵۶۵	۰	۰	۰	۵	۱۴۷۸	۵۵۶۵
۰	۰	۰	۰	۰	۰	۰	۰	۰	۰	۰	۰







۱۱-۲- تعداد انبوهه‌های پرورشی در استانمازندران از مجموع استانها و ایران

و مشخصات و مقدار تولید آنها بر حسب صفت از این کشاورزی پرورشی پرورشی

ردیف	کشور			ایران			استانمازندران			نوع و صفت	
	تولید	تولید	تولید	تولید	تولید	تولید	تولید	تولید	تولید		
											تولید
۱	۱۰	۱	۸	۷	۶	۵	۴	۳	۲	۱	کل
۲	۲۷۹۹	۲۱۲۲	۱۳۲۷	۲۲۵۵	۱۴۱۴	۲۱۹۵	۶۰۵۴	۴۰۴۶	۹۱۳۹	۰	گاو
۳	۶	۲	۱۷۱	۱۲	۷	۲۷۵	۱۸	۱۱	۴۴۹	۰	گاو از ۱۰۰ کیلوگرم کمتر
۴	۱۵	۱۲	۲۰۲	۱۲	۷	۴۳۱	۲۹	۱۹	۳۵۱	۰	گاو از ۱۰۰ تا ۲۰۰ کیلوگرم
۵	۱۲۲	۹۱	۶۶۲	۶۱	۵۵	۴۷۲	۱۵۵	۱۴۶	۱۱۶۶	۰	گاو از ۲۰۰ تا ۵۰۰ کیلوگرم
۶	۲۹۷	۲۲۸	۹۲۱	۸۸	۵۸	۵۶۰	۲۸۵	۲۹۵	۱۵۲۹	۰	گاو از ۵۰۰ تا ۱۰۰۰ کیلوگرم
۷	۵۶۲	۴۰۱	۱۳۵۲	۴۴۹	۱۷۱	۸۵۸	۸۴۶	۵۷۲	۲۲۱۰	۰	گاو از ۱۰۰۰ تا ۲۰۰۰ کیلوگرم
۸	۵۲۲	۳۵۲	۷۸۲	۲۲۹	۱۲۶	۴۸۲	۷۶۱	۴۸۹	۱۲۶۲	۰	گاو از ۲۰۰۰ تا ۳۰۰۰ کیلوگرم
۹	۳۸۸	۲۸۱	۴۶۶	۱۷۱	۱۲۰	۴۴۷	۵۶۲	۴۰۱	۶۷۲	۰	گاو از ۳۰۰۰ تا ۴۰۰۰ کیلوگرم
۱۰	۴۴۸	۳۱۹	۲۲۲	۱۵۵	۹۱	۱۶۷	۵۰۲	۳۱۸	۴۴۹	۰	گاو از ۴۰۰۰ تا ۵۰۰۰ کیلوگرم
۱۱	۴۹۱	۲۱۱	۳۸۸	۴۲۷	۱۶۵	۲۰۶	۲۳۷	۴۸۱	۴۹۴	۰	گاو از ۵۰۰۰ تا ۷۰۰۰ کیلوگرم
۱۲	۲۰۶	۱۶۰	۹۲	۱۳۱	۸۴	۸۱	۳۳۸	۲۴۴	۱۷۲	۰	گاو از ۷۰۰۰ تا ۱۰۰۰۰ کیلوگرم
۱۳	۲۲۴	۱۹۶	۸۷	۶۱۷	۱۹۱	۱۰۵	۵۵۱	۳۸۲	۱۹۲	۰	گاو از ۱۰۰۰۰ تا ۱۵۰۰۰ کیلوگرم
۱۴	۱۴۶	۱۲۲	۴۴	۸۲	۶۸	۲۶	۲۳۴	۱۹۱	۶۱	۰	گاو از ۱۵۰۰۰ تا ۲۰۰۰۰ کیلوگرم
۱۵	۲۴۱	۱۰۲	۱۶	۱۶۱	۷۱	۲۲	۴۱۰	۱۷۲	۴۲	۰	گاو از ۲۰۰۰۰ تا ۳۰۰۰۰ کیلوگرم
۱۶	۶۴	۶۰	۱۶	۲۲۲	۱۰۲	۱۱	۲۶۶	۱۶۴	۳۵	۰	گاو از ۳۰۰۰۰ تا ۴۰۰۰۰ کیلوگرم
۱۷	۶۸	۶۴	۷	۱۹	۱۱	۷	۸۷	۸۱	۱۴	۰	گاو از ۴۰۰۰۰ تا ۵۰۰۰۰ کیلوگرم
۱۸	۲۲	۱۰	۸	۶۱	۵۶	۱۲	۹۶	۶۱	۲۰	۰	گاو از ۵۰۰۰۰ تا ۱۰۰۰۰۰ کیلوگرم
۱۹	۶	۵	۲	//	//	۲	۷	۵	۶	۰	گاو از ۱۰۰۰۰۰ تا ۲۰۰۰۰۰ کیلوگرم
۲۰	۰	۰	۰	۰	۰	۰	۰	۰	۰	۰	گاو از ۲۰۰۰۰۰ کیلوگرم
۲۱	۰	۰	۰	//	//	۱	//	//	۱	۰	گاو از ۳۰۰۰۰۰ کیلوگرم
۲۲	//	//	۵	//	//	۲	//	//	۲	۰	گاو از ۴۰۰۰۰۰ کیلوگرم

کتابخانه مرکز آمار ایران  
 شماره ۹۱۳۸۴

۱۲- تعداد بهره‌برداران به‌شماره در این جدول مدنی

و جمع کاشتی و مقدار تولید اشجار و حبوبات و مستعد از اشک کشاورزی بهره‌برداران

بهره‌برداران - هکتار - تن

کشت	تعداد		مساحت		تولید		تولید	تولید	تولید
	بهره‌برداران	هکتار	بهره‌برداران	هکتار	بهره‌برداران	هکتار			
۱	۲	۳	۴	۵	۶	۷	۸	۹	۱۰
کاشی	۱۳۳۳	۸۲۰	۲۱۷	۲۱۶	۲۱۵	۲۱۹	۲۰۷	۲۰۵	۲۱۹
کاشی از ۱/۱ هکتار	۱۵	۱	۱	۱۱	۱	۱	<	//	//
۱/۱ تا کمتر از ۱/۲ هکتار	۲۷	۱	۲	۲۱	۱	۲	۲	//	//
۱/۲ تا کمتر از ۱/۵ هکتار	۱۰۶	۲۱	۱۵	۸۱	۱۸	۱۲	۲۵	۲	۲
۱/۵ تا کمتر از ۱ هکتار	۱۸۹	۲۲	۲۱	۱۵۶	۱۶	۱۶	۲۳	۵	۵
۱ تا کمتر از ۱/۲ هکتار	۲۵۶	۶۱	۵۸	۱۸۸	۲۲	۲۲	۲۲	۲۱	۲۱
۱/۲ تا کمتر از ۱/۳ هکتار	۱۳۵	۶۲	۵۴	۷۲	۲۲	۲۲	۲۲	۲۱	۲۱
۱/۳ تا کمتر از ۱/۴ هکتار	۶۴	۵۴	۴۷	۴۹	۱۶	۲۰	۲۶	۲۷	۲۷
۱/۴ تا کمتر از ۱/۵ هکتار	۶۵	۶۶	۵۶	۲۱	۱۳	۱۱	۲۶	۲۷	۲۷
۱/۵ تا کمتر از ۱/۵ هکتار	۱۲۳	۱۵۷	۱۰۷	۵۷	۴۱	۲۲	۱۱۷	۷۵	۴۳
۱/۵ تا کمتر از ۱/۱۰ هکتار	۶۱	۲۷	۴۰	۱۸	۱۴	۱	۶۸	۲۱	۲۱
۱/۱۰ تا کمتر از ۱/۱۵ هکتار	۸۰	۱۰۰	۷۳	۲۰	۶	۱۱	۶۰	۲۱	۲۱
۱/۱۵ تا کمتر از ۱/۲۰ هکتار	۲۲	۴۱	۲۸	۱۱	۱۰	۱۲	۲۳	۱۶	۱۶
۱/۲۰ تا کمتر از ۱/۲۵ هکتار	۲۷	۵۰	۳۶	۲	۲	//	۲۴	۲۶	۲۶
۱/۲۵ تا کمتر از ۱/۳۰ هکتار	۱۴	۲۲	۲۷	۱۷	۱۷	۲۹	۸	۱۵	۱۵
۱/۳۰ تا کمتر از ۱/۳۵ هکتار	۵	۱۴	۱۵	۱	۲	۲	۴	۱۲	۱۲
۱/۳۵ تا کمتر از ۱/۴۰ هکتار	۱۱	۴۴	۲۴	۲	۲	۲	۸	۲۱	۲۱
۱/۴۰ تا کمتر از ۱/۴۵ هکتار	۲	۵	۲	۲	۲	//	۱	۲	۲
۱/۴۵ تا کمتر از ۱/۵۰ هکتار	۲	۱۱	۱۲	۲	۲	۲	۲	۱۲	۱۲
۱/۵۰ تا کمتر از ۱/۵۵ هکتار	.	.	.	.	.	.	.	.	.
۱/۵۵ تا کمتر از ۱/۶۰ هکتار	.	.	.	.	.	.	.	.	.
۱/۶۰ تا کمتر از ۱/۶۵ هکتار	.	.	.	.	.	.	.	.	.
۱/۶۵ تا کمتر از ۱/۷۰ هکتار	.	.	.	.	.	.	.	.	.
۱/۷۰ تا کمتر از ۱/۷۵ هکتار	.	.	.	.	.	.	.	.	.
۱/۷۵ تا کمتر از ۱/۸۰ هکتار	.	.	.	.	.	.	.	.	.
۱/۸۰ تا کمتر از ۱/۸۵ هکتار	.	.	.	.	.	.	.	.	.
۱/۸۵ تا کمتر از ۱/۹۰ هکتار	.	.	.	.	.	.	.	.	.
۱/۹۰ تا کمتر از ۱/۹۵ هکتار	.	.	.	.	.	.	.	.	.
۱/۹۵ تا کمتر از ۱/۱۰۰ هکتار	.	.	.	.	.	.	.	.	.



۱-۷-۱۳۶۲ د بهر د اړه بهاني د اړي مجموعي بيا ټول

و سطح کاشتيو مقدار توليد انحصار مسيو و معيار اړي کشاورزي بهر د بهر د اړي

د بهر د بهر د اړي - هکشار - ش -

کابل		ايسی		دريم		وعدت د اړي کشاورزي بهر د بهر د اړي
توليد	امصح	توليد	امصح	توليد	امصح	
۱	۲	۳	۴	۵	۶	
۳۱۷۰	۳۱۷۵	۸۰۵	۸۰۵	۲۵۶۴	۲۵۶۵	کابل
۱۵	۲	//	//	۱	۲	کمتر از ۱ هکتار
۲۴	۱۷	۱	۱	۲	۱۷	۱-۲ هکتار
۹۹	۶۳	۲	۲	۸	۶۰	۲-۳ هکتار
۲۱۶	۲۰۸	۲۰	۲۰	۲۲	۱۹۷	۳-۴ هکتار
۱۰۲۰	۵۱۴	۱۶۹	۷۲	۲۳۵	۴۴۱	۵-۱۰ هکتار
۲۹۱	۹۵۴	۱۱۰	۲۲	۱۶۰	۳۴۴	۱۱-۲۰ هکتار
۲۴۲	۵۸۲	۴۲	۷۷	۲۷۷	۱۶۸	۲۱-۳۰ هکتار
۶۸۱	۳۰۷	۶۸	۷۵	۲۳۰	۲۲۲	۳۱-۴۰ هکتار
۱۰۷۵	۴۶۱	۱۴۶	۱۵۶	۲۴۲	۲۰۶	۴۱-۵۰ هکتار
۴۵۶	۱۹۲	۵۶	۶۸	۲۱۵	۱۲۶	۵۱-۶۰ هکتار
۶۷۲	۲۵۶	۴۴	۸۸	۲۶۲	۱۶۸	۶۱-۷۰ هکتار
۲۴۲	۶۵	۲۱	۶۰	۱۰۷	۷۱	۷۱-۸۰ هکتار
۳۶۷	۱۱۰	۱۸	۶۵	۲۲۶	۴۵	۸۱-۹۰ هکتار
۱۲۶	۷۰	۸	۲۱	۷۰	۲۱	۹۱-۱۰۰ هکتار
۹۹	۴۸	۸	۲۰	۷۲	۱۸	۱۰۱-۱۱۰ هکتار
۲۹	۲۵	۲	۵	۱۰	۲۱	۱۱۱-۱۲۰ هکتار
۴	۱	۰	۰	۰	۱	۱۲۱-۱۳۰ هکتار
۵	۲	۱	۲	۵	۰	۱۳۱-۱۴۰ هکتار
۰	۰	۰	۰	۰	۰	۱۴۱-۱۵۰ هکتار
۰	۰	۰	۰	۰	۰	۱۵۱-۱۶۰ هکتار
۰	۰	۰	۰	۰	۰	۱۶۱-۱۷۰ هکتار
۰	۰	۰	۰	۰	۰	۱۷۱-۱۸۰ هکتار
۰	۰	۰	۰	۰	۰	۱۸۱-۱۹۰ هکتار
۰	۰	۰	۰	۰	۰	۱۹۱-۲۰۰ هکتار
۰	۰	۰	۰	۰	۰	۲۰۱-۲۱۰ هکتار
۰	۰	۰	۰	۰	۰	۲۱۱-۲۲۰ هکتار
۰	۰	۰	۰	۰	۰	۲۲۱-۲۳۰ هکتار
۰	۰	۰	۰	۰	۰	۲۳۱-۲۴۰ هکتار
۰	۰	۰	۰	۰	۰	۲۴۱-۲۵۰ هکتار
۰	۰	۰	۰	۰	۰	۲۵۱-۲۶۰ هکتار
۰	۰	۰	۰	۰	۰	۲۶۱-۲۷۰ هکتار
۰	۰	۰	۰	۰	۰	۲۷۱-۲۸۰ هکتار
۰	۰	۰	۰	۰	۰	۲۸۱-۲۹۰ هکتار
۰	۰	۰	۰	۰	۰	۲۹۱-۳۰۰ هکتار
۰	۰	۰	۰	۰	۰	۳۰۱-۳۱۰ هکتار
۰	۰	۰	۰	۰	۰	۳۱۱-۳۲۰ هکتار
۰	۰	۰	۰	۰	۰	۳۲۱-۳۳۰ هکتار
۰	۰	۰	۰	۰	۰	۳۳۱-۳۴۰ هکتار
۰	۰	۰	۰	۰	۰	۳۴۱-۳۵۰ هکتار
۰	۰	۰	۰	۰	۰	۳۵۱-۳۶۰ هکتار
۰	۰	۰	۰	۰	۰	۳۶۱-۳۷۰ هکتار
۰	۰	۰	۰	۰	۰	۳۷۱-۳۸۰ هکتار
۰	۰	۰	۰	۰	۰	۳۸۱-۳۹۰ هکتار
۰	۰	۰	۰	۰	۰	۳۹۱-۴۰۰ هکتار
۰	۰	۰	۰	۰	۰	۴۰۱-۴۱۰ هکتار
۰	۰	۰	۰	۰	۰	۴۱۱-۴۲۰ هکتار
۰	۰	۰	۰	۰	۰	۴۲۱-۴۳۰ هکتار
۰	۰	۰	۰	۰	۰	۴۳۱-۴۴۰ هکتار
۰	۰	۰	۰	۰	۰	۴۴۱-۴۵۰ هکتار
۰	۰	۰	۰	۰	۰	۴۵۱-۴۶۰ هکتار
۰	۰	۰	۰	۰	۰	۴۶۱-۴۷۰ هکتار
۰	۰	۰	۰	۰	۰	۴۷۱-۴۸۰ هکتار
۰	۰	۰	۰	۰	۰	۴۸۱-۴۹۰ هکتار
۰	۰	۰	۰	۰	۰	۴۹۱-۵۰۰ هکتار
۰	۰	۰	۰	۰	۰	۵۰۱-۵۱۰ هکتار
۰	۰	۰	۰	۰	۰	۵۱۱-۵۲۰ هکتار
۰	۰	۰	۰	۰	۰	۵۲۱-۵۳۰ هکتار
۰	۰	۰	۰	۰	۰	۵۳۱-۵۴۰ هکتار
۰	۰	۰	۰	۰	۰	۵۴۱-۵۵۰ هکتار
۰	۰	۰	۰	۰	۰	۵۵۱-۵۶۰ هکتار
۰	۰	۰	۰	۰	۰	۵۶۱-۵۷۰ هکتار
۰	۰	۰	۰	۰	۰	۵۷۱-۵۸۰ هکتار
۰	۰	۰	۰	۰	۰	۵۸۱-۵۹۰ هکتار
۰	۰	۰	۰	۰	۰	۵۹۱-۶۰۰ هکتار
۰	۰	۰	۰	۰	۰	۶۰۱-۶۱۰ هکتار
۰	۰	۰	۰	۰	۰	۶۱۱-۶۲۰ هکتار
۰	۰	۰	۰	۰	۰	۶۲۱-۶۳۰ هکتار
۰	۰	۰	۰	۰	۰	۶۳۱-۶۴۰ هکتار
۰	۰	۰	۰	۰	۰	۶۴۱-۶۵۰ هکتار
۰	۰	۰	۰	۰	۰	۶۵۱-۶۶۰ هکتار
۰	۰	۰	۰	۰	۰	۶۶۱-۶۷۰ هکتار
۰	۰	۰	۰	۰	۰	۶۷۱-۶۸۰ هکتار
۰	۰	۰	۰	۰	۰	۶۸۱-۶۹۰ هکتار
۰	۰	۰	۰	۰	۰	۶۹۱-۷۰۰ هکتار
۰	۰	۰	۰	۰	۰	۷۰۱-۷۱۰ هکتار
۰	۰	۰	۰	۰	۰	۷۱۱-۷۲۰ هکتار
۰	۰	۰	۰	۰	۰	۷۲۱-۷۳۰ هکتار
۰	۰	۰	۰	۰	۰	۷۳۱-۷۴۰ هکتار
۰	۰	۰	۰	۰	۰	۷۴۱-۷۵۰ هکتار
۰	۰	۰	۰	۰	۰	۷۵۱-۷۶۰ هکتار
۰	۰	۰	۰	۰	۰	۷۶۱-۷۷۰ هکتار
۰	۰	۰	۰	۰	۰	۷۷۱-۷۸۰ هکتار
۰	۰	۰	۰	۰	۰	۷۸۱-۷۹۰ هکتار
۰	۰	۰	۰	۰	۰	۷۹۱-۸۰۰ هکتار
۰	۰	۰	۰	۰	۰	۸۰۱-۸۱۰ هکتار
۰	۰	۰	۰	۰	۰	۸۱۱-۸۲۰ هکتار
۰	۰	۰	۰	۰	۰	۸۲۱-۸۳۰ هکتار
۰	۰	۰	۰	۰	۰	۸۳۱-۸۴۰ هکتار
۰	۰	۰	۰	۰	۰	۸۴۱-۸۵۰ هکتار
۰	۰	۰	۰	۰	۰	۸۵۱-۸۶۰ هکتار
۰	۰	۰	۰	۰	۰	۸۶۱-۸۷۰ هکتار
۰	۰	۰	۰	۰	۰	۸۷۱-۸۸۰ هکتار
۰	۰	۰	۰	۰	۰	۸۸۱-۸۹۰ هکتار
۰	۰	۰	۰	۰	۰	۸۹۱-۹۰۰ هکتار
۰	۰	۰	۰	۰	۰	۹۰۱-۹۱۰ هکتار
۰	۰	۰	۰	۰	۰	۹۱۱-۹۲۰ هکتار
۰	۰	۰	۰	۰	۰	۹۲۱-۹۳۰ هکتار
۰	۰	۰	۰	۰	۰	۹۳۱-۹۴۰ هکتار
۰	۰	۰	۰	۰	۰	۹۴۱-۹۵۰ هکتار
۰	۰	۰	۰	۰	۰	۹۵۱-۹۶۰ هکتار
۰	۰	۰	۰	۰	۰	۹۶۱-۹۷۰ هکتار
۰	۰	۰	۰	۰	۰	۹۷۱-۹۸۰ هکتار
۰	۰	۰	۰	۰	۰	۹۸۱-۹۹۰ هکتار
۰	۰	۰	۰	۰	۰	۹۹۱-۱۰۰۰ هکتار

۱-۷-۱۴- تولید ادویه سرد از بهای اول محصول سوزیا

و بهج کاشت محصول اول تولید ادویه سرد استوار از کشاورزی بهره برداری

در بهره برداری - کشتار - تولید

کل		ادویه		ادویه		ادویه		ادویه		ادویه
تولید		تولید		تولید		تولید		تولید		
تولید	تولید	تولید	تولید	تولید	تولید	تولید	تولید	تولید	تولید	
۱۰	۱	۸	۷	۶	۵	۴	۳	۲	۱	
۲۵۸۷۳	۱۸۸۶۸	۱۱۶۵۸	۲۶۶۹۸	۱۵۵۷۰	۵۶۶۹	۷۵۲۷۱	۲۴۴۳۸	۲۰۲۸۵	۰	کل
۱۶	۹	۳۵	۴	۲	۱	۲۰	۱۰	۲۹	۰	کشتار از ۱۰ کشتار
۴۳	۱۷	۲۶	۰	۳	۲	۴۶	۱۹	۶۴	۰	۱۰/۱ کشتار از ۲۰ کشتار
۴۶۶	۲۰۵	۲۶۵	۴۴	۲۱	۵۹	۵۱۵	۲۲۷	۷۵۴	۰	۲۰/۲ کشتار از ۵۰ کشتار
۱۶۳۵	۱۹۱	۱۶۳۶	۳۵۶	۱۶۰	۱۶۱	۱۶۹۱	۹۵۱	۱۶۶۹	۰	۵۰/۵ کشتار از ۱۰ کشتار
۵۲۹۰	۲۷۷۰	۲۷۸۸	۲۳۵۸	۹۷۲	۱۰۴۸	۷۷۴۸	۲۷۲۳	۱۸۲۳	۰	۱۰ کشتار از ۲۰ کشتار
۳۵۹۳	۳۰۵۲	۲۸۸۲	۲۷۱۰	۱۱۱۲	۸۶۷	۱۰۶۰	۵۶۱۳	۲۷۴۲	۰	۲۰ کشتار از ۲۰ کشتار
۴۷۲۸	۳۴۸	۱۸۷۶	۲۰۸۳	۱۲۶۵	۳۷۷	۱۸۱۱	۲۷۲۲	۲۶۴۸	۰	۲۰ کشتار از ۴۰ کشتار
۲۴۳۳	۱۸۹۱	۱۱۲۲	۲۵۳۸	۱۰۴۸	۵۳۸	۵۶۶۱	۲۹۲۸	۱۶۴۷	۰	۴۰ کشتار از ۵۰ کشتار
۵۵۴۶	۲۹۹۳	۱۶۷۱	۱۶۳۶	۲۲۸۰	۸۴۰	۱۱۱۶۲	۵۲۷۶	۲۳۰۰	۰	۵۰ کشتار از ۷۵ کشتار
۲۴۵۲	۱۳۵۵	۴۴۵	۲۶۷۸	۱۱۱۷	۲۲۹	۵۰۴۱	۲۲۲۲	۱۷۱	۰	۷۵ کشتار از ۱۰ کشتار
۲۲۳۸	۱۲۱۶	۳۵۲	۴۶۷	۱۸۸۹	۲۶۲	۷۰۰۵	۵۸۱۲	۷۴۵	۰	۱۰ کشتار از ۱۵ کشتار
۱۳۱۰	۲۰۸	۱۶۶	۲۳۸۷	۱۳۳۵	۱۹۹	۴۵۹۷	۲۰۴۳	۲۲۰	۰	۱۵ کشتار از ۲۰ کشتار
۵۸۳	۲۷۱	۰	۲۱۰۰	۸۴۱	۱۱۹	۳۶۸۳	۱۱۱۹	۱۲۳	۰	۲۰ کشتار از ۲۵ کشتار
۷۵۱	۴۰۶	۷	۲۳۸۱	۱۰۰۳	۱۰۰	۲۳۲۲	۱۴۱۱	۱۵۶	۰	۲۵ کشتار از ۳۵ کشتار
۵۲۶	۲۷۵	۳۶	۲۳۰۴	۶۹۰	۶۷	۲۷۲۰	۹۶۵	۹۲	۰	۳۵ کشتار از ۵۰ کشتار
۵۲۲	۲۵۰	۲۵	۱۷۶۶	۵۰۳	۴۶	۲۴۵۶	۷۵۲	۷۱	۰	۵۰ کشتار از ۱۰۰ کشتار
۱۳۷	۹۱	۲	۴۶۳	۷۶	۱۱	۶۳۱	۱۷۰	۱۳	۰	۱۰۰ کشتار از ۲۰۰ کشتار
۱۵۲	۷۵	۵	۷۰	۳۵	۱	۲۲۲	۱۰۰	۶	۰	۲۰۰ کشتار از ۳۰۰ کشتار
۱۱	۸	۲	۳۰۹۷	۱۳۶۶	۵	۲۱۰۸	۱۳۲۴	۷	۰	۳۰۰ کشتار و بیشتر
۱	۱	۴	۲۱	۱۳	۲	۲۲	۱۴	۴	۰	ادویه نشده

۱۵-۲۰۰۰: مقدار صادرات بر حسب ارزش

و به شرح زیر: مقدار صادرات بر حسب ارزش

ردیف	کشور		ارزش		تولید		صادرات		ملاحظات
	تولید	صادرات	تولید	صادرات	تولید	صادرات	تولید	صادرات	
	۱	۲	۳	۴	۵	۶	۷	۸	
۱	۶۶۷	۹۰۶۸	۸۵۰۱	۱۴۲	۲۶۸	۲۴۶	۴۵۰	۸۱۶۵	کلی
۲	۱۲	۱	۲	۲	۲	۲	۱	۲	کشور ۱/۱
۳	۲۷	۱	۲	۷	۲	۲	۲۰	۲	کشور ۲/۲
۴	۱۲۲	۲۴	۴۱	۲	۲	۲	۲۲	۴۰	کشور ۳/۵
۵	۲۶۲	۱۶۶	۱۶۹	۱۱	۱	۱	۲۵۲	۱۶۸	کشور ۴
۶	۸۲۶	۵۸۰	۵۸۲	۲۰	۸	۱	۵۷۲	۵۷۴	کشور ۵
۷	۷۶۸	۷۴۲	۷۶۶	۱۶	۳	۸	۷۳۷	۷۵۷	کشور ۶
۸	۵۴۷	۶۹۹	۶۳۹	۷	۱۰	۱۱	۶۸۸	۶۲۹	کشور ۷
۹	۲۸۷	۵۸۴	۵۶۹	۱۷	۱۸	۲۵	۶۶۵	۵۶۳	کشور ۸
۱۰	۶۰۲	۱۲۸۸	۱۱۴۲	۹	۱۲	۱۲	۱۲۷۵	۱۲۱۱	کشور ۹/۵
۱۱	۲۴۹	۶۶۴	۵۴۵	۹	۴۰	۲۲	۶۴۲	۵۲۲	کشور ۱۰
۱۲	۲۴۰	۱۲۰۷	۹۲۴	۱۴	۴۰	۲۱	۱۱۶۷	۸۹۸	کشور ۱۱
۱۳	۱۵۶	۷۲۲	۵۸۷	۱	۱۰	۲۵	۷۲۲	۵۶۲	کشور ۱۲
۱۴	۹۶	۵۶۸	۲۸۵	۱	۲	۲	۵۶۶	۲۸۲	کشور ۱۳
۱۵	۸۸	۶۵۲	۴۶۱	۱	۲	۲	۶۵۰	۴۵۸	کشور ۱۴
۱۶	۵۱	۴۱۷	۴۴۴	۱۰	۳۱	۴۵	۲۸۶	۲۶۶	کشور ۱۵
۱۷	۴۶	۲۹۰	۲۷۱	۲	۹	۱۷	۲۸۱	۲۵۴	کشور ۱۶
۱۸	۱۲	۱۱۰	۲۱۴	۱	۱۲	۱۲	۶۸	۲۴۲	کشور ۱۷
۱۹	۰	۰	۰	۰	۰	۰	۰	۰	کشور ۱۸
۲۰	۴	۱۶۱	۵۴۵	۲	۱۱۲	۴۵	۴۹	۵۰۰	کشور ۱۹
۲۱	۱۱	۱۱	۱۱	۰	۰	۰	۱۱	۱۱	کشور ۲۰

۱۶- تعداد بهره برداران بهار در این محموله چند است

و سطح کاشت مقدار تولید اتماسر در مجموع و کشتار این کشوری بر سره برهمنی

دیسیم	برهمنی برهمنی			کشتار			تولید			مجموع
	تولید			تولید			تولید			
	تولید	تولید	تولید	تولید	تولید	تولید	تولید	تولید	تولید	
۱۰	۱	۸	۷	۶	۵	۴	۳	۲	۱	۱
۳۴۹۰۰	۳۷۰۰	۲۳۷۰	۲۰۴۸۶	۱۷۷۱	۹۴۱	۵۵۴۸۵	۵۴۷۴	۲۲۰۹	.....	کشتار
۲	//	۱	//	//	۱	۲	//	۷	.....	کشتار ۱/۱
۱۲	۱	۱۷	۱	//	۴	۱۲	۱	۲۱	.....	کشتار ۱/۲
۱۴۱	۱۲	۱۲	۱۶	۲	۱۸	۱۵۷	۱۲	۷۰	.....	کشتار ۱/۵
۴۶۱	۴۶	۱۲۰	۱۶۱	۱۴	۲۹	۶۵۶	۶۲	۱۵۹	.....	کشتار ۱
۲۵۵۶	۲۶۴	۴۸۲	۷۰۴	۶۲	۸۲	۲۳۶۲	۲۲۷	۴۶۶	.....	کشتار ۲
۲۴۲۲	۲۸۲	۲۲۸	۱۱۷۶	۱۰۷	۱۰۷	۲۵۷۷	۲۹۰	۴۴۵	.....	کشتار ۳
۲۱۴۰	۲۳۱	۲۱۷	۱۲۱۹	۱۱۸	۱۰۲	۲۴۴۹	۲۴۶	۳۶۷	.....	کشتار ۴
۱۸۸۷	۲۳۰	۱۹۲	۱۵۰۷	۱۴۶	۹۲	۲۳۵۴	۲۵۶	۲۸۵	.....	کشتار ۵
۴۲۸۳	۵۱۲	۲۴۶	۴۵۸۸	۲۵۰	۱۴۱	۶۹۷۱	۷۶۷	۴۸۷	.....	کشتار ۷/۵
۲۳۶۴	۲۷۰	۱۵۹	۱۷۸۳	۱۲۲	۷۱	۴۱۷۸	۲۶۲	۲۲۶	.....	کشتار ۱۰
۳۹۴۱	۵۰۰	۲۰۲	۳۰۰۱	۲۴۶	۱۰۶	۶۹۲۲	۷۴۶	۲۰۹	.....	کشتار ۱۵
۱۸۲۵	۲۲۸	۷۵	۱۱۰۶	۱۰۰	۴۲	۲۶۳۱	۲۲۸	۱۱۷	.....	کشتار ۲۰
۴۶۷۵	۳۰۲	۶۵	۱۸۴۴	۱۳۶	۳۹	۴۵۱۹	۴۲۶	۱۰۴	.....	کشتار ۲۵
۱۶۶۷	۲۵۸	۵۳	۱۴۶۴	۱۷۰	۴۴	۲۶۶۱	۴۲۸	۹۲	.....	کشتار ۳۵
۱۶۳۲	۱۹۲	۴۱	۱۲۳۵	۸۱	۲۴	۲۸۵۸	۲۷۳	۵۵	.....	کشتار ۵۰
۲۲۴۵	۲۶۷	۴۰	۱۳۸۲	۱۲۸	۴۶	۲۷۷۷	۲۶۵	۶۵	.....	کشتار ۱۰۰
۶۵۱	۸۷	۱۲	۳۴۴	۴۶	۷	۹۹۹	۱۲۲	۱۸	.....	کشتار ۲۰۰
۳۷۵۲	۱۸	۲	۴۵	۵	۱	۳۷۹۷	۲۳	۴	.....	کشتار ۳۰۰
۲	//	۱	۸۱۸	۵۷	۲	۸۲۱	۵۷	۴	.....	کشتار و بیشتر
.	.	.	.	.	.	.	.	.	.....	کشتار بقده



۱۸- تعداد بهره‌برداران و مقدار از این جدول خیار

و سطح کاشت و مقدار تولید انگور حسب شهرستان این کشاورزی بهره‌برداران

به بهره‌برداران - هکتار - تن -

شماره	کل		ایمن		خطر	
	تولید	سطح کاشت	تولید	سطح کاشت	تولید	سطح کاشت
۱	۲	۳	۴	۵	۶	۷
۷۲۸۳	۱۰۹۱	۳۵۶۸	۱۴۲۳۴	۱۰۵۸	۱۷۱۹	۲۱۶۱۸
۱۰	۱	۲۶	۳۴	۱۵	۵۵	۴۴
۲۲	۵	۱۱	۵	۱	۲۲	۲۷
۲۹۲	۴۳	۲۴۸	۶۶	۲۱	۸۹	۴۵۸
۱۱۱	۹۹	۵۰۴	۳۴۴	۴۲	۱۴۹	۸۱۲
۱۵۲۶	۲۵۱	۹۷۸	۸۷۱	۷۲	۳۱۲	۲۴۴۷
۱۲۸۱	۱۹۶	۶۷۱	۱۰۹۳	۸۶	۳۱۱	۲۲۷۲
۹۹۳	۱۵۱	۴۰۱	۱۱۸۶	۸۱	۱۲۲	۲۱۷۶
۵۶۶	۸۹	۲۰۶	۱۴۱۰	۹۲	۱۶۳	۱۹۹۱
۸۳۶	۱۴۰	۱۶۶	۱۹۹۳	۱۳۷	۲۰۶	۲۸۲۰
۲۸۸	۴۸	۹۰	۱۱۴۲	۸۰	۸۲	۱۵۴۰
۲۵۹	۴۷	۵۷	۳۰۸۴	۱۴۸	۹۸	۲۳۳۲
۱۰۶	۳۰	۲۱	۱۷۲	۷۹	۴۱	۸۷۲
۱۸۰	۱۶	۱۶	۱۴۲۲	۷۵	۴۰	۱۶۰۲
۷	۱	۲	۷۰۶	۷۹	۲۲	۱۷۱۳
۱۶	۴	۵	۵۱۲	۳۵	۱۴	۵۳۱
۱۵	۲	۲	۴۵۷	۲۳	۱۲	۷۷۲
۰	۰	۰	۱۲	۲	۳	۱۷
۵	//	۱	۲۰	۲	۱	۳۵
۰	۰	۰	۰	۰	۰	۰
۰	۰	۰	۱	//	۲	//

۲۰- تعداد ادبهره برود آری‌های در این محصول میباید بریزد

و سطح کاشت و مقدار تولید آنها بر حسب و هم‌تعداد آری‌های کشاورزی برود آری

برود آری - کشتار - برود

تولید	کشتار		برود آری		تولید		کشتار		تولید
	تولید	کشتار	تولید	کشتار	تولید	کشتار	تولید	کشتار	
۱۰	۱	۸	۷	۶	۵	۴	۳	۲	۱
۲۱۶۳	۵۷۱	۲۳۷۷	۴۱۸۶۵	۲۵۹۲	۴۶۷۱	۴۵۰۵۸	۳۱۳	۷۲۷۱	.....
۲۳	۹	۱۶۴	۳۵	۵	۲۲۹	۵۸	۱۵	۳۳۳	.....
۲۸	۶	۱۲۷	۵۲	۲۷	۱۱۲	۹۰	۲۳	۲۹۲	.....
۶۷	۲۱	۲۵۸	۲۹۷	۸۶	۴۲۲	۳۶۴	۱۰۷	۶۹۰	.....
۱۳۳	۴۳	۲۶۰	۵۳۰	۱۶۷	۵۳۰	۶۶۱	۲۰۸	۸۸۹	.....
۴۴۵	۲۰	۵۸۲	۴۰۹۹	۲۳۸	۹۱۱	۴۵۴۲	۴۰۹	۱۵۷۲	.....
۲۸۶	۷۳	۲۶۰	۵۲۴۱	۴۴۴	۶۳۱	۵۳۲۷	۵۰۷	۹۶۰	.....
۴۳۱	۶۶	۲۵۱	۵۰۴۸	۲۷۲	۴۳۵	۵۳۹۹	۴۴۱	۶۸۰	.....
۲۱۳	۵۳	۱۲۸	۴۰۹۵	۲۸۷	۲۲۷	۴۳۲۸	۴۴۱	۴۶۳	.....
۶۷۶	۱۰۱	۲۱۰	۷۸۹۸	۶۰۹	۴۳۰	۸۵۷۴	۷۱۰	۳۴۴	.....
۱۱۱	۳۰	۷۳	۲۳۱۶	۲۲۳	۱۴۲	۲۷۲۵	۲۵۳	۲۱۵	.....
۲۸۷	۴۳	۶۴	۲۷۹۰	۲۱۲	۱۷۳	۴۱۲۷	۳۵۷	۲۲۵	.....
۳۱	۸	۲۵	۲۱۲۷	۲۲۳	۷۰	۲۱۵۸	۲۳۱	۹۶	.....
۱۴	۷	۳۱	۱۸۸۸	۱۳۲	۵۲	۱۸۶۳	۱۵۰	۶۶	.....
۱۲۸	۳۰	۱۲	۲۰۲۴	۱۵۱	۴۹	۲۱۲۲	۱۸۰	۴۱	.....
۶۵	۶	۵	۵۶۴	۴۷	۱۱	۶۵۹	۵۲	۱۶	.....
//	//	//	۵۵۶	۴۲	۱۰	۵۵۷	۴۲	۱۰	.....
.	.	.	۱۱۱	۲۲	۶	۱۱۱	۲۲	۶	.....
.	.	.	.	.	.	.	.	.	.....
۲	۱	۱	.	.	.	۲	۱	۱	.....
//	//	۲	//	//	۲	۱	//	۵	.....

۷-۲۱- تعداد ادبیر مورد آرمه‌های دار این محصول تولیدی

و سطح کاشتنی مقدار تولید آنها بر حسب سمت از ارض کشاورزی در هر میرداری

== بهره‌میرداری: هکتار، ششم

قسمت		ایسی		قسمت		قسمت		مجموع	۱
بهره‌میرداری		بهره‌میرداری		بهره‌میرداری		بهره‌میرداری			
تولید	مساحت	تولید	مساحت	تولید	مساحت	تولید	مساحت		
۱۰	۹	۸	۷	۶	۵	۴	۳	۲	۱
۱۱۳۳۰	۱۰۸۷	۵۳۸	۱۳۸۴	۱۴۴۵	۲۹۰۱	۲۷۰۵۵	۲۳۲۲	۹۱۴۱	.....
۱۶	۲	۱۵۸	۲۲	۵	۲۳۰	۳۹	۷	۳۸۴	.....
۲۴	۴	۱۵۹	۲۰	۴	۱۳۶	۴۴	۸	۲۸۸	.....
۱۹۱	۲۶	۴۱۸	۳۴	۱۴	۳۰۴	۲۸۶	۴۱	۷۷۱	.....
۴۶۷	۶۳	۷۰۰	۵۷۷	۱۰۲	۵۰۴	۱۰۴۵	۱۶۵	۱۳۰۲	.....
۱۶۳۶	۱۷۰	۱۳۳۱	۱۴۴۸	۴۱۶	۸۴۱	۳۰۸۷	۲۸۶	۲۳۰۲	.....
۱۶۸۰	۱۶۵	۹۰۲	۱۴۰۲	۱۳۱	۶۴۰	۳۰۸۲	۲۶۶	۱۵۴۲	.....
۱۴۴۰	۱۴۶	۵۰	۱۱۹۷	۷۸	۲۴۱	۳۶۲۷	۲۳۲	۹۰۹	.....
۱۲۲۷	۱۳۶	۴۳۴	۱۳۶۲	۱۳۳	۲۴۰	۲۵۵۹	۱۵۹	۵۷۳	.....
۴۴۲۳	۱۵۴	۳۱۱	۲۴۲۳	۱۷۵	۲۷۰	۴۶۰۶	۲۲۹	۶۳۱	.....
۸۱۲	۷۱	۱۲۵	۱۳۳۱	۷۲	۳۰۴	۵۰۴۵	۱۴۳	۲۲۸	.....
۱۰۱۶	۸۸	۱۰۰	۱۵۸۲	۹۴	۳۰۴	۲۵۹۸	۱۸۲	۳۰۲	.....
۲۸۲	۲۸	۲۸	۸۱۵	۵۰	۴۷	۱۰۹۸	۷۸	۸۵	.....
۱۲۳	۳۰	۱۲	۲۱۳۱	۷۳	۴۴	۳۳۵۴	۹۳	۵۶	.....
۷۸	۵	۷	۸۵۷	۵۷	۲۹	۶۳۵	۶۱	۴۶	.....
۱۳	۳	۷	۱۹۹	۹	۱۰	۲۱۶	۱۳	۱۷	.....
۶۱	۵	۶	۳۶۷	۳۰	۲۰	۴۳۸	۳۵	۲۶	.....
۳۰	۱۰	۳	۴۸	۳	۵	۶۸	۱۲	۸	.....
.	.	.	.	.	.	.	.	.	.....
.	.	.	.	.	.	.	.	.	.....
.	.	.	.	.	.	.	.	.	.....
..	..	..	..	..	..	..	..	..	.....







۲-۲۴ تعداد بهره بردار بهای از این جدول از بخش بر طبق نمودار زیر  
و همچنین مقدار تولید آنها بر حسب سمت از این گزارش به بهره بردار

بهره برداری - جداول ش

کلی		ایسی		سیم	
تعداد بهره برداری	تولید	تعداد بهره برداری	تولید	تعداد بهره برداری	تولید
۲	۳	۱	۴	۵	۶
۱۸۳۱	۲۴۲	۶۸۵	۲۲	۲۲۸	۲۲۲۷
۱۳۸	۱	۱۰۱	۱	۲۷	۱
۶۷	۲	۲۶	۱	۸	۱۵
۱۸۹	۱۵	۶۹	۱	۱۲۱	۱۲۵
۲۹۵	۴۷	۸۲	۶	۲۱۲	۴۶۵
۵۱۹	۵۹	۱۶۸	۵	۲۲۱	۵۴۰
۲۱۸	۴۳	۱۱۱	۶	۶۸	۲۸۰
۱۴۷	۲۲	۴۸	۲	۳۱	۲۲۲
۶۲	۱۸	۲۲	۱	۴۵	۱۶۳
۵۸	۱۹	۱۳	۲	۱۷	۳۰۲
۸	۵	۲	//	۶	۴۱
۱۲	۱۲	۶	۵	۷	۴۱
۲	//	۰	۰	۲	//
۴	۱	۲	۱	۲۰	//
۱	//	۰	۰	۱	//
۲	//	۱	//	//	//
۴	//	۲	//	//	//
۰	۰	۰	۰	۰	۰
۰	۰	۰	۰	۰	۰
۰	۰	۰	۰	۰	۰
۲	//	۱	//	//	//

۲۳۵- تعداد ادویه سرد از بیخه دار این محموله سایر سبزیجات

و به لحاظ مقدار تولید انبار حسب سمت از اشیاء کشاورزی بهره برداری

بهره برداری - صادرات

کشور		ایسی		دریم	
تعداد بهره برداری	امتحا تولید	تعداد بهره برداری	امتحا تولید	تعداد بهره برداری	امتحا تولید
۱	۲	۳	۴	۵	۶
۱۰۵۵۷	۱۵۱۵	۷۷۲۰	۲۵۹۷	۵۰۸	۴۲۰۲
۶۶۲	۹	۴۴	۲۲۰	۶	۲۱
۵۱۰	۲۷	۹۱	۱۷۱	۵	۶۲
۱۲۵۴	۹۰	۲۲۲	۲۲۲	۱۷	۲۶۲
۱۸۵۹	۲۱۵	۸۴۹	۸۵۸	۵۶	۵۳۹
۲۸۲۵	۳۶۲	۱۶۱۰	۹۴۲	۸۸	۱۰۷۸
۱۵۰۶	۲۲۹	۱۳۶۹	۵۰۲	۸۹	۷۵۶
۲۵۵	۱۵۰	۶۰۰	۲۳۵	۵۸	۲۶۶
۴۱۵	۱۱۴	۵۸۹	۱۴۹	۴۱	۲۱۰
۲۹۲	۱۳۲	۷۷۱	۱۳۲	۶۸	۳۵۱
۱۲۸	۵۸	۴۹۹	۵۳	۴۰	۱۰۴
۹۷	۴۶	۲۲۸	۴۵	۱۸	۱۲۷
۲۷	۲۰	۱۸۲	۱۵	۱۱	۶۶
۲۲	۱۷	۱۸۱	۱۲	۷	۱۴۱
۱۵	۷	۱۲۰	۸	۷	۲
۸	۶	۹۶	۵	۵	۲۵
۱۲	۱۲	۱۰۵	۷	۸	۸
۲	۲	۱۵	۱	۲	//
۲	۲	۲۲	۲	۲	۲
۳۱	//	۱	۱۵	//	۱



۲۸- مقدار برهمناری در سمنان در مجموع در سال و در هر بخش آن

و سطح اشتغال و مقدار تولید اشتغال و جمعیت و پیشانی کشاورزی در هر بخش آن

- برهمناری - پیشانی - تولید

کل		شمال		غربی		جنوبی		شرق	
تولید	جمعیت	تولید	جمعیت	تولید	جمعیت	تولید	جمعیت	تولید	جمعیت
۱	۲	۳	۴	۵	۶	۷	۸	۹	۱۰
۱۷۲۶	۲۲۲۴	۲۷۱۶۸	۴۸۴	۱۲۸۶	۲۲۲۴	۱۲۲۴	۱۰۲۸	۲۶۲۶	۲۶۲۶
۱۰	۱۰	۵	۵	۱۰	۱۰	۱۰	۱۰	۱۰	۱۰
۲۷	۴	۱۹	۱۰	۱	۱	۱	۱	۱	۱
۱۲۶	۲۲	۱۱۸	۲۲	۵	۲۲	۲۲	۱۰۲	۲۲	۲۲
۲۸۲	۶۹	۴۲۷	۴۴	۱۲	۴۴	۴۴	۲۲۸	۴۴	۴۴
۴۴۸	۱۵۷	۸۰	۹۲	۲۴	۹۲	۹۲	۲۲۶	۹۲	۹۲
۲۷۲	۱۴۴	۱۰۱	۸۳	۴۸	۸۳	۸۳	۱۹۱	۸۳	۸۳
۱۴۶	۸۳	۲۲۵	۲۸	۲۴	۲۸	۲۸	۱۰۴	۲۸	۲۸
۱۱۲	۹۹	۴۷۵	۴۵	۱۳	۴۵	۴۵	۷۲	۴۵	۴۵
۱۱۲	۱۲۸	۱۳۴۱	۳۶	۵۷	۳۶	۳۶	۶۰	۳۶	۳۶
۵۰	۹۱	۱۲۸۸	۲۵	۵۰	۲۵	۲۵	۲۵	۲۵	۲۵
۱۰	۱۲۱	۳۱۵۱	۲۴	۵۰	۲۴	۲۴	۲۲	۲۴	۲۴
۲۴	۱۰۰	۶۶۶	۱۵	۱۲	۱۵	۱۵	۱۲	۱۵	۱۵
۱۶	۱۰۸	۲۴۲۱	۱۲	۲۹	۱۲	۱۲	۲۲۲	۱۲	۱۲
۱۴	۷۶	۴۸۲	۱۰	۱۱	۱۰	۱۰	۴۴	۱۰	۱۰
۱۱	۶۰	۲۰۲	۹	۵۲	۹	۹	۲	۹	۹
۸	۱۰۸	۱۱۸۶	۴	۱۰۰	۴	۴	۱۰۸	۴	۴
۱۰	۴	۴۲	۱۰	۴	۱۰	۱۰	۲۲	۱۰	۱۰
۱	۵	۸۰	۰	۰	۰	۰	۱	۰	۰
۱۰	۵۲۴	۲۴۱۷۵	۸	۵۸۵	۸	۸	۲۰۷۲	۸	۸
۱	۱۰	۱۰	۱۰	۱۰	۱۰	۱۰	۱۰	۱۰	۱۰

۲۹- تعداد بهره‌برداران در این جدول سایر ملوفه

و سطح کاشتنی و مدت ارتولید اشغالر حسب وسعتار اشغالی و روزی بهره‌برداران

- بهره‌برداران - کاشتنی و مدت

کامل			انجمن			فردی			وسعتار اشغالی و مدت ارتولید اشغالر حسب وسعتار اشغالی و روزی بهره‌برداران
تعداد بهره‌برداران	سطح کاشتنی	مدت ارتولید	تعداد بهره‌برداران	سطح کاشتنی	مدت ارتولید	تعداد بهره‌برداران	سطح کاشتنی	مدت ارتولید	
۲	۳	۴	۵	۶	۷	۸	۹	۱۰	
۱۱۶۹	۱۵۷۲	۴۶۳۴	۴۱۷	۳۰۲	۷۶۱	۷۵۴	۱۲۷۰	۳۸۱۲	کامل
۱۶	۱	۱۰	۵	۱	۵	۱۱	//	۵	کمتر از ۱ هکتار
۲۲	۲	۱۶	۱۲	۱	۱۳	۱۰	۱	۶	۱ تا ۲ هکتار
۹۱	۲۰	۷۲	۴۰	۸	۴۳	۵۲	۱۲	۵۲	۲ تا ۵ هکتار
۱۴۷	۵۲	۱۴۸	۶۰	۲۷	۵۶	۸۷	۲۵	۹۳	۵ تا ۱۰ هکتار
۲۵۶	۱۰۴	۴۶۶	۱۱۲	۴۹	۱۱۰	۱۴۳	۵۵	۴۸۶	۱۰ تا ۲۰ هکتار
۱۵۶	۸۲	۴۸۲	۵۸	۲۸	۷۵	۶۸	۵۵	۴۰۷	۲۰ تا ۳۰ هکتار
۱۳۸	۶۵	۳۵۹	۳۶	۲۰	۷۲	۱۰۲	۶۶	۱۸۸	۳۰ تا ۴۰ هکتار
۸۴	۷۵	۳۶۶	۲۴	۲۲	۲۵	۶۱	۵۲	۲۳۱	۴۰ تا ۵۰ هکتار
۸۸	۱۰۴	۴۶۱	۳۵	۲۴	۶۰	۶۴	۸۰	۴۰۱	۵۰ تا ۷۵ هکتار
۴۹	۷۸	۱۴۵	۱۰	۱۲	۴۸	۴۰	۶۶	۹۷	۷۵ تا ۱۰۰ هکتار
۵۶	۹۱	۲۴۸	۱۶	۲۰	۶۰	۴۱	۷۱	۱۸۸	۱۰۰ تا ۱۵۰ هکتار
۲۲	۵۲	۲۰۶	۷	۲۲	۵۷	۱۵	۲۵	۱۴۹	۱۵۰ تا ۲۰۰ هکتار
۱۰	۲۰	۲۱۹	۴	۱۱	۲۲	۶	۲۰	۱۸۲	۲۰۰ تا ۲۵۰ هکتار
۱۵	۵۲	۲۰۱	۶	۸	۳۱	۹	۴۵	۱۷۱	۲۵۰ تا ۳۰۰ هکتار
۵	۱۶	۲۳۳	۱	۱	۶	۴	۱۰	۲۲۷	۳۰۰ تا ۵۰۰ هکتار
۸	۱۲۶	۵۷۴	۰	۰	۰	۸	۱۲۶	۵۷۴	۵۰۰ تا ۱۰۰۰ هکتار
۲	۱۷۴	۶۴	//	۴	۴	۱	۱۷۰	۶۰	۱۰۰۰ تا ۲۰۰۰ هکتار
۲	۱۰	۱۰	۰	۰	۰	۲	۱۰	۱۰	۲۰۰۰ تا ۳۰۰۰ هکتار
۴	۴۰۱	۵۳۶	۱	۲۰	۶۰	۲	۲۷۱	۴۳۶	۳۰۰۰ هکتار و بیشتر
۰	۰	۰	۰	۰	۰	۰	۰	۰	اشغال نشده

۲۰- تعداد بهره‌برداران به‌طور تفصیلی

بهره‌برداران - کشاورزان

و صاحب‌خانه‌ها و مقدار تولیدات عمده محصولات کشاورزی در شهرستان

تولیدات عمده		کشور		ایران		شهر		تولیدات	تولیدات	تولیدات	تولیدات	تولیدات	تولیدات
بهره‌برداران	صاحب‌خانه‌ها	بهره‌برداران	صاحب‌خانه‌ها	بهره‌برداران	صاحب‌خانه‌ها	بهره‌برداران	صاحب‌خانه‌ها						
۱	۲	۳	۴	۵	۶	۷	۸	۹	۱۰	۱۱	۱۲	۱۳	۱۴
۲۰۰۸	۱۴۷۱	۷۶۳	۳۳۶	۲۰۵	۱۷۹	۱۱۲۴	۱۱۶۶	۵۸۱	.....	.....	.....	.....	.....
۲۲	۱	۱	۸	..	..	۳۴	۱	۱	.....	.....	.....	.....	.....
۱۲	۱	۱	۰	۰	۰	۱۲	۱	۱	.....	.....	.....	.....	.....
۹۷	۸	۶	۶	۱	۱	۸۸	۱۱	۷	.....	.....	.....	.....	.....
۱۲۶	۴۴	۲۰	۱۵	۱	۱	۱۱۱	۴۳	۱۹	.....	.....	.....	.....	.....
۲۸۲	۱۲۷	۶۹	۴۶	۱۴	۱۴	۲۲۴	۱۱۱	۵۶	.....	.....	.....	.....	.....
۲۳۱	۱۵۱	۷۲	۳۹	۲۳	۱۱	۲۶۲	۱۳۸	۶۰	.....	.....	.....	.....	.....
۲۴۷	۱۳۱	۶۳	۴۵	۲۸	۱۹	۴۰۴	۱۰۳	۴۴	.....	.....	.....	.....	.....
۱۵۵	۱۰۵	۴۷	۲۷	۲۰	۱۴	۱۶۱	۸۵	۳۴	.....	.....	.....	.....	.....
۲۲۹	۱۴۵	۷۱	۵۳	۳۱	۱۹	۱۷۷	۱۱۶	۵۳	.....	.....	.....	.....	.....
۶۸	۱۱۰	۵۴	۳۳	۲۳	۱۱	۷۵	۷۷	۴۳	.....	.....	.....	.....	.....
۱۰۶	۱۷۵	۱۰۲	۲۷	۵۴	۲۱	۷۱	۱۳۱	۷۳	.....	.....	.....	.....	.....
۴۷	۹۴	۳۹	۱۳	۱۳	۸	۳۵	۸۱	۲۳	.....	.....	.....	.....	.....
۳۰	۸۵	۳۴	۴	۷	۶	۲۱	۷۸	۲۱	.....	.....	.....	.....	.....
۳۸	۱۱۸	۱۰۰	۱۱	۱۷	۱۰	۲۷	۱۰۱	۳۰	.....	.....	.....	.....	.....
۱۴	۴۷	۲۰	۴	۴	۳	۱۰	۴۳	۱۷	.....	.....	.....	.....	.....
۱۷	۵۹	۳۵	۶	۱۱	۱۷	۱۱	۴۰	۸	.....	.....	.....	.....	.....
۵	۲۴	۱	۱	..	..	۲۴	۲۴	۱۰	.....	.....	.....	.....	.....
۱	۱۱	۳	۱	۱۰	۲	..	۱	..	.....	.....	.....	.....	.....
۲	۳۳	۲۴	۲	۲۰	۱۸	..	۲	۱۷	.....	.....	.....	.....	.....





لیست ادویه و مواد غذایی در این سیستم این سیستم است و به شرح زیر است: اسامی و مشخصات تولیدات ادویه و مواد غذایی این سیستم

بهره برداری - مختار - تن

منابع آب و خاک		منابع دوم		منابع اول		تولید		بهره برداری		تولید	
۱	۲	۳	۴	۵	۶	۷	۸	۹	۱۰	۱۱	۱۲
چشمه	۱۴۵۵	۱۲۸۲	۲۰۰۶	۵۲۶۰	۵۶۲۱	۱۷۶۵۰	۱۰۸۲	۶۷۱	۲۷۵۶		
چشمه	۲	۲۷	۵۱	۷۷۸	۹۷۰	۲۹۲۲	۴	۴	۳۶		
چشمه	۶	۱۰	۱۴	۱۶	۱۳	۲۷	۳	۱	۱		
چشمه	//	۵	۵	۱۳	۱۸	۴۴	۲	۲	۲۲		
چشمه	۶۶	۸۸	۱۲۷	۱۰۰۰	۱۶۰۸	۵۸۰۳	۲۴	۵۸	۵۳۵		
چشمه	.	.	.	۵۲	۸۲	۲۶۴	.	.	.		
چشمه	۷	۸	۱۲	۴۳	۵۴	۱۶۱	۲	۲	۲۲		
چاه ارتزین	۲۸	۲۲۱	۸۷۲	۵۱۶	۶۶۵	۲۰۴۵	۳	۱	۱۸		
چاه ارتزین	۲	۷۸	۲۱۳	۵۹	۱۵۲	۴۲۹	.	.	.		
چاه ارتزین	.	.	.	.	.	.	.	.	.		
چاه ارتزین	.	.	.	۳	۴	۱۴	.	.	.		
چاه ارتزین	۴	۳۰	۹۱	۴۶	۹۰	۲۸۷	.	.	.		
چاه ارتزین	.	.	.	۱۸	۱۷	۴۹	.	.	.		
چاه ارتزین	.	.	.	۱۱	۲۲	۸۱	.	.	.		
سایر منابع	۵۰۹	۹۳۱	۱۷۱۲	۱۱۶۱	۶۴۱۶	۱۷۹۲۹	۲۳۰	۴۵	۵۰۷		
سایر منابع	۷	۶	۱۶	۱۲۸۴	۱۶۶۴	۴۶۵۹	.	.	.		
سایر منابع	۱	۳	۶	۸	۵	۱۳	.	.	.		
سایر منابع	.	.	.	۵۸	۶۶	۱۸۸	.	.	.		
سایر منابع	۳	۴	۶	۱۷۸	۲۱۲	۶۰۰	.	.	.		
سایر منابع	۲	۵	۵	۴۵	۲۴	۷۰	.	.	.		
سایر منابع	.	.	.	۶	۴	۱۳	.	.	.		
شماره ۱	۶۸۵	۱۹۱۵	۲۶۴۲	۴۰۰۶	۴۱۴۸	۱۰۹۶۵	۱۱۶	۵۰	۵۱۱		

۹-۱- تعداد ذخیره بردار بهای دار این گندم به صورت سایر انواع سطح ناشش و تولید انبساطی حسب جنس و کود مصرفی

برقوه برداری - هکتار - تن

موتی		چو		گندم		نوع کود مصرفی	
تولید	اصح	تولید	اصح	تولید	اصح	تولید	اصح
۱۰	۹	۸	۷	۵	۴	۳	۲
۴۴۳۵۹۲	۱۸۰۹۴۶	۱۶۱۴۲۶	۱۶۵۷۷۲	۱۶۷۴۴۴	۱۶۷۳۳۳	۱۶۷۳۳۳	۱۶۷۳۳۳
۱۹۱۴	۱۰۰۷	۱۰۰۷	۵۴۹۶	۴۶۲۹	۳۵۴	۳۵۴	۲۶۰۰
۴۹۷۳	۳۵۴	۳۵۴	۱۱۳۵۵	۱۰۲۲۲	۱۶۰۲	۹۴۴	۶۰۵۶
۲۱۲	۲۲۲	۲۲۲	۱۶۸۸	۱۲۲۱	۲۰۲۲	۱۵۹۰	۱۱۹۰
۵۰۲۱۸۲	۱۰۰۷۳۳	۱۰۰۷۳۳	۱۰۰۷۳۳	۱۰۰۷۳۳	۱۰۰۷۳۳	۱۰۰۷۳۳	۱۰۰۷۳۳
۲۵۲	۲۲	۲۲	۱۲۱	۱۲۱	۷۰	۷۰	۲۱۲
۲۲۵	۳۰۴	۲۲۲	۲۲۲	۲۲۲	۵۰	۲۲۲	۲۲۲
۲۲۲۵۰	۱۰۲۴۸	۱۱۶۴۲	۱۰۰۷۳۳	۱۰۰۷۳۳	۲۸۹۳	۱۰۲۸۷	۵۲۷۲
۲۱۲	۱۵۵۲	۱۳۱	۲۱۲۲	۲۸۴۲	۱۵۵۲	۱۲۰۴۱	۱۵۵۲

۲-۱-۲-۳-۴-۵-۶-۷-۸-۹-۱۰-۱۱-۱۲-۱۳-۱۴-۱۵-۱۶-۱۷-۱۸-۱۹-۲۰-۲۱-۲۲-۲۳-۲۴-۲۵-۲۶-۲۷-۲۸-۲۹-۳۰-۳۱-۳۲-۳۳-۳۴-۳۵-۳۶-۳۷-۳۸-۳۹-۴۰-۴۱-۴۲-۴۳-۴۴-۴۵-۴۶-۴۷-۴۸-۴۹-۵۰-۵۱-۵۲-۵۳-۵۴-۵۵-۵۶-۵۷-۵۸-۵۹-۶۰-۶۱-۶۲-۶۳-۶۴-۶۵-۶۶-۶۷-۶۸-۶۹-۷۰-۷۱-۷۲-۷۳-۷۴-۷۵-۷۶-۷۷-۷۸-۷۹-۸۰-۸۱-۸۲-۸۳-۸۴-۸۵-۸۶-۸۷-۸۸-۸۹-۹۰-۹۱-۹۲-۹۳-۹۴-۹۵-۹۶-۹۷-۹۸-۹۹-۱۰۰

بهره برداری - مقنانه

استان مازندران		سویا		چغندر کند		سویا		چغندر کند		نوع کود مصرفی
تولید	تولید	تولید	تولید	تولید	تولید	تولید	تولید	تولید	تولید	
۱۰	۹	۸	۷	۶	۵	۴	۳	۲	۱	
۱۰۵۰۱	۱۰۹۸	۶۶۷	۷۵۲۷۰	۲۴۳۳۸	۲۰۴۸۵	۲۹۰	۴۹	۸۶	۰	۰
۲۳۱	۱۲۲	۸۲	۶۶۱	۲۱۶	۲۰۶	۰	۰	۰	۰	۰
۸۶۳	۱۰۲۴	۲۱۲	۶۰۹	۲۲۵	۱۹۴	۶	۲	۱	۰	۰
۱۱	۱۲	۳۶	۱۹۹	۱۱۲	۹۲	۷	۱	۲۹	۰	۰
۴۲۷۹	۴۲۲۶	۲۸۶۷	۶۰۰۵۴	۲۱۷۸۹	۱۹۹۸۸	۲۶۸	۴۴	۲۱	۰	۰
۴۶	۷۸	۲۵	۲۶	۱۵	۱۶	۰	۰	۰	۰	۰
۲۲	۲۲	۱۲	۲۵۹	۱۱۲	۴۹	۰	۰	۰	۰	۰
۲۳	۸۱	۲۴	۲۲۲۵	۱۱۰۶	۵۵۹	۴	۱	۱۲	۰	۰
۲۸۶۱	۲۶۰۹	۱۴۷۸	۴۸۱۶	۲۶۰	۲۴۳۰	۵	۱	۸	۰	۰

۹-۲- تعداد بهره‌برداران به‌طور تفکیک از این بخش به‌طور تفصیلی در جدول زیر آمده است.

بهره‌برداران - هکتار - شت

شتبار			موتون			پشه			نوع و حجم مرغی
تولید	تعداد		تولید	تعداد		تولید	تعداد		
	بهره	اضح		بهره	اضح		بهره	اضح	
۱۰	۹	۸	۷	۶	۵	۴	۳	۲	
۱۴۲	۶۱	۵۰	۷۷۷۲	۵۷۵۴	۶۰۹۸	۱۸۸۷۱۰	۸۹۵۲۲	۴۴۲۰۹	.....
//	//	۱	۲۱	۲۱	۲۲	۱۲۱۱	۶۸۰	۴۵۲	.....
۲	۱	۲	۶۸	۹۱	۱۲۷	۹۶۱۹	۵۲۸۶	۲۱۴۰	.....
//	//	۱	۲۰	۴۵	۸۰	۲۴۲	۱۷۲	۲۰۰	.....
۱۰۰	۴۴	۴۴	۶۲۵۹	۵۰۵۸	۵۲۵۲	۱۶۸۲۵۷	۷۷۹۹۵	۳۶۸۷۶	.....
۲	۲	۱	۰	۰	۰	۹۴	۴۵	۲۳	.....
۰	۰	۰	۲	۲	۲	۳۸۸	۲۰۶	۱۴۶	.....
۷	۲	۳	۷۰۸	۲۸۲	۲۷۹	۳۸۲۴	۳۶۴۴	۵۷۵	.....
۲۶	۱۲	۱	۲۰۵	۱۴۷	۲۴۵	۴۹۷۱	۲۵۳۱	۳۱۱۶	.....













۵- اشیاء ادویه برهه برداری بهانه از آن الوک و چوب نیلا و البان و تعداد درختان مقدار تولید آنها بر حسب صومعه و اراضی کشاورزی بهره برداری بهره برداری - هزار اصله - ش.

تولید	نیلا و البان		الوکه				تولید	بهره برداری	بهره برداری	وسعت اراضی کشاورزی بهره برداری		
	تعداد درخت		تعداد		تعداد درخت						تعداد	
	خاکتود چشموغی هر اکتده		بهره برداری		خاکتود چشموغی هر اکتده						بهره برداری	
	تهال	بهارور	تهال	بهارور	تهال	بهارور					تهال	بهارور
۹	۸	۷	۶	۵	۴	۳	۲	۱				
۱۱۱۸	۶۷	۱۰۵	۶۶۲۸	۱۸۶۰۱	۱۶۵	۹۲۲	۱۷۰۷۴	۰	کسل			
۱	//	//	۹۱	۳۸	//	۲	۴۸۸	۰	بدون زمین			
۲۸	۲	۴	۶۵۲	۸۷	۱	۳	۷۵۱	۰	کمتر از ۱/۱ هکتار			
۶۶	۴	۸	۴۳۴	۷۴	۱	۲	۵۵۱	۰	۱/۱ تا کمتر از ۲/۲ هکتار			
۸۷	۱۲	۱۰	۸۰۲	۲۵۶	۲	۱۰	۱۴۹۱	۰	۲/۲ تا کمتر از ۵/۵ هکتار			
۱۳۶	۱۵	۱۲	۸۸۴	۶۳۴	۲	۲۷	۲۵۵۸	۰	۵/۵ تا کمتر از ۱۰ هکتار			
۲۴۲	۱۵	۲۱	۱۲۶۲	۱۵۴۷	۱۲	۶۳	۴۱۱۲	۰	۱۰ تا کمتر از ۲۰ هکتار			
۱۰۳	۱۰	۸	۷۴۶	۱۲۴۶	۱۸	۵۹	۲۵۶۲	۰	۲۰ تا کمتر از ۴۰ هکتار			
۵۷	۲	۵	۴۱۲	۸۴۹	۱۱	۴۶	۱۵۲۲	۰	۴۰ تا کمتر از ۶۰ هکتار			
۶۰	۶	۵	۳۰۵	۷۸۰	۲	۲۹	۸۲۴	۰	۶۰ تا کمتر از ۱۰۰ هکتار			
۱۴۸	۸	۱۰	۴۶۱	۱۵۳۷	۱۶	۸۴	۱۰۳۸	۰	۱۰۰ تا کمتر از ۲۰۰ هکتار			
۴۶	۴	۳	۱۰۱	۱۵۱۷	۶	۵۵	۲۸۰	۰	۲۰۰ تا کمتر از ۳۰۰ هکتار			
۱۲	۴	۵	۱۵۷	۱۶۵۸	۱۴	۱۱۰	۴۳۲	۰	۳۰۰ تا کمتر از ۵۰۰ هکتار			
۲	۱	//	۵۹	۱۲۹۸	۱۲	۶۹	۱۸۹	۰	۵۰۰ تا کمتر از ۱۰۰۰ هکتار			
۱۲	۱	۱	۴۱	۱۵۶۷	۹	۷۶	۱۴۴	۰	۱۰۰۰ تا کمتر از ۲۵۰۰ هکتار			
۱۲	۲	۲	۴۵	۱۷۴۷	۱۴	۸۷	۹۳	۰	۲۵۰۰ تا کمتر از ۵۰۰۰ هکتار			
۳۲	۱	۵	۱۲	۱۱۱۱	۸	۵۱	۵۷	۰	۵۰۰۰ تا کمتر از ۱۰۰۰۰ هکتار			
۲۹	۱	۴	۲۹	۹۱۸	۶	۴۵	۵۶	۰	۱۰۰۰۰ تا کمتر از ۲۰۰۰۰ هکتار			
۲	۵	//	۸	۹۶۴	۱۲	۷۵	۲۰	۰	۲۰۰۰۰ تا کمتر از ۴۰۰۰۰ هکتار			
۰	//	۰	۱	۰	//	۰	۱	۰	۴۰۰۰۰ تا کمتر از ۲۰۰۰۰۰ هکتار			
//	۰	//	۱	۶۶۱	۲	۳۸	۴	۰	۲۰۰۰۰۰ هکتار و بیشتر			
//	//	//	۱۱	۵	//	//	۹	۰	اقمار بنفذه			

۱-۶) تعداد بهره برداری های از این گروه و تعداد درختان و مقدار تولید آنها بر حسب سطح زیرین و نوع محصول  
 - بهره برداری های از این گروه

تولید	مقدار درخت		تولید	مجموع	تولید		
	مغز	سایر				بهره	بهره
					کل		
۱۳۶۱	۱۳۳	۶۲	۲۰۹۵		بدون زمین		
۲۲	//	//	۱۸۲		کمتر از ۱ هکتار		
۲۲	۱	۱	۵۵۱		۱ تا کمتر از ۲ هکتار		
۲۲	۱	۱	۵۴۲		۲ تا کمتر از ۵ هکتار		
۱۳۶	۴	۴	۱۵۶۱		۵ تا کمتر از ۱۰ هکتار		
۲۴۰	۷	۸	۲۶۸۵		۱۰ تا کمتر از ۲۰ هکتار		
۴۷۲	۱۱	۱۲	۴۵۳۱		۲۰ تا کمتر از ۳۰ هکتار		
۲۲۸	۹	۹	۲۱۲۷		۳۰ تا کمتر از ۴۰ هکتار		
۲۸۵	۷	۷	۳۱۲۲		۴۰ تا کمتر از ۵۰ هکتار		
۱۶۲	۵	۵	۱۳۶۹		۵۰ تا کمتر از ۷۵ هکتار		
۲۷۸	۹	۷	۱۹۰۲		۷۵ تا کمتر از ۱۰۰ هکتار		
۷۲	۴	۲	۶۲۱		۱۰۰ تا کمتر از ۱۵۰ هکتار		
۱۰۴	۸	۳	۶۴۸		۱۵۰ تا کمتر از ۲۰۰ هکتار		
۳۶	۲	۱	۲۰۴		۲۰۰ تا کمتر از ۲۵۰ هکتار		
۲۱	۱	۱	۱۱۱		۲۵۰ تا کمتر از ۳۰۰ هکتار		
۱۴	۱	۱	۶۰		۳۰۰ تا کمتر از ۵۰۰ هکتار		
۱۳	۲	//	۳۲		۵۰۰ تا کمتر از ۱۰۰۰ هکتار		
۷	۴۸	//	۵۵		۱۰۰۰ تا کمتر از ۲۰۰۰ هکتار		
۱	۲	//	۱۱		۲۰۰۰ تا کمتر از ۳۰۰۰ هکتار		
//	//	۰	۱		۳۰۰۰ هکتار و بیشتر		
//	۰	//	۲		آنها نشده		
۲	//	//	۱۱				



۱- اشیاء مصرفی مورد نیاز برای انجام کارهای ساختمانی و تعمیراتی در تولید اشیاء مصرفی و معیشتی در کشاورزی بهره برداری

- بهره برداری - شماره - ش

شماره		نوع		ایسی		کیل		وعدت کار کشاورزی بهره برداری	
۱۰	۹	۸	۷	۶	۵	۴	۳		
تولید	اصح	اصح	تولید	اصح	تولید	اصح	تولید		
۲۷۵	۲۶۲	۲۶۲	۲۶۱۸	۲۴۵	۱۸۲۵	۸۷۴	۵۹۱	۵۴۵۵	.....
۸	۶	۱۴۳	۸	۱	۱۱۰	۶۱	۷	۱۵۲	.....
۴	۲	۷۳	۶	۴	۵۳	۱۰	۶	۱۴۶	.....
۱۲	۱۱	۲۳۵	۲۲	۲۰	۱۲۴	۴۵	۴۵	۲۵۹	.....
۲۰	۱۵	۴۱۴	۲۳	۱۴	۲۰۷	۶۳	۲۹	۶۲۰	.....
۷۱	۸۶	۸۲۵	۷۵	۶۱	۴۳۲	۱۳۱	۴۳۱	۳۴۱۱	.....
۶۰	۶۶	۶۰۱	۲۲	۱۷	۲۷۲	۹۸	۸۲	۸۷۲	.....
۳۸	۲۷	۲۳۳	۸۰	۲۰	۱۶۷	۱۱۸	۵۷	۶۰۰	.....
۲۵	۱۹	۲۵۸	۲۸	۱۵	۱۱۷	۵۳	۲۴	۳۷۴	.....
۴۱	۲۰	۳۱۴	۴۵	۱۷	۱۴۶	۸۶	۴۳	۴۶۰	.....
۱۵	۱۰	۱۰۴	۲۱	۱۱	۶۵	۲۶	۲۱	۱۶۷	.....
۲۱	۱۸	۱۰۲	۳۹	۱۵	۸۲	۶۰	۲۳	۱۸۴	.....
۸	۲	۶۹	۱۴	۶	۲۹	۲۲	۱۱	۶۸	.....
۲۸	۴۸	۲۵	۵	۲	۲۵	۲۳	۵۰	۵۲	.....
۱	۱	۸	۱۲	۴	۲۲	۱۲	۵	۲۰	.....
۷	۲	۵	۱۲	۷	۱۹	۲۴	۸	۲۴	.....
۲	//	۶	۴۵	۱۳	۱۳	۴۶	۱۲	۱۹	.....
۱	۱	۲	۱	//	۲	۲	۱	۴	.....
.	.	.	.	.	.	.	.	.	.....
.	.	.	.	.	.	.	.	.	.....
۲	۴۰	۴۶	۱۷۰۱	۱	۲۵	۳	//	۷۱	.....

۱۰۰٪ تعداد بهره‌برداران به‌عنوان واحدهای شمارشی در نظر گرفته شده است و در صورت لزوم می‌تواند به‌عنوان واحد شمارشی نیز در نظر گرفته شود.

بهره‌برداران - کشاورزان

و تعداد انی کشاورزی بهره‌برداران

کلی		تعداد بهره‌برداران بهره‌برداران	تعداد بهره‌برداران بهره‌برداران	تعداد بهره‌برداران بهره‌برداران
۴	۳			
۱۰۰۰۰	۲۲۱۷	۴۳۰۹		کلی
۵۲	۱۰	۲۲		کشاورزان ۱/۱
۱۶۰	۳۰	۲۱۴		کشاورزان ۲/۱
۱۱۲۳	۲۲۴	۹۵۶		کشاورزان ۳/۱
۲۲۱۴	۴۸۰	۱۱۶۲		کشاورزان ۴/۱
۲۳۲۴	۷۳۰	۱۲۰۸		کشاورزان ۵/۱
۱۰۳۳	۳۴۸	۳۹۱		کشاورزان ۶/۱
۲۳۰	۱۶۵	۱۵۹		کشاورزان ۷/۱
۴۹۰	۱۰۲	۷۴		کشاورزان ۸/۱
۵۰۲	۱۳۲	۷۴		کشاورزان ۹/۱
۱۳۶	۳۴	۱۲		کشاورزان ۱۰/۱
۱۰۸	۳۱	۱۲		کشاورزان ۱۱/۱
۲	//	۱		کشاورزان ۱۲/۱
۱۵۰	۲۰	۱		کشاورزان ۱۳/۱
۳۰	۱۰	۲		کشاورزان ۱۴/۱
۱	//	۱		کشاورزان ۱۵/۱
//	//	۱		کشاورزان ۱۶/۱
۳	۱	۲		کشاورزان ۱۷/۱
.	.	.		کشاورزان ۱۸/۱
.	.	.		کشاورزان ۱۹/۱
۲۴	۴	۶		کشاورزان ۲۰/۱

۱۱- استمداد برهه برداری بهای از این درختان غیر مثمر و خز است و تعداد درختان تولید انبساط به حساب درختان از این کشاورزی بهره برداری بهره برداری - هزار اصله -

وحدت‌های کشاورزی بهره برداری	شماره سری میوه دار بده		خز استمداد برهه برداری		خز استمداد درختان مثمر	
	تولید و شادابی		بده دیوده و شادابی		تولید و شادابی	
	تعداد	درخت	تعداد	درخت	تعداد	درخت
بهره برداری	بهره برداری	تولید	بهره برداری	تولید	بهره برداری	تولید
هزار اصله	هزار اصله	هزار اصله	هزار اصله	هزار اصله	هزار اصله	هزار اصله
۱	۲	۳	۴	۵	۶	۷
کل	۱۹۷۱۶	۲۲۲۷	۲۷۴	۵۵۴	۲۱۲۴	۶
بدون زمین	۲۳۵	۳	//	۴	//	۰
۱- شاکمتر از ۱۰ هکتار	۶۸۰	۱۷	۲	۲۶	۱	//
۲- شاکمتر از ۲۰ هکتار	۵۵۶	۲۵	۱	۱۷	//	//
۳- شاکمتر از ۵۰ هکتار	۱۷۸۲	۶۲	۲۱	۴۷	۲	//
۴- شاکمتر از ۱۰۰ هکتار	۲۷۲۹	۲۰۹	۱۱	۲۶	۷	//
۱- شاکمتر از ۲ هکتار	۴۹۲۴	۴۰۸	۲۵	۱۱۹	۱	۱۲
۲- شاکمتر از ۳ هکتار	۳۰۷۴	۴۶۶	۲۰	۸۲	۱۵	۲
۳- شاکمتر از ۴ هکتار	۱۸۱۷	۲۶۲	۲۷	۵۱	۱۱	۴
۴- شاکمتر از ۵ هکتار	۱۰۹۷	۲۴۲	۱۶	۲۹	۲	//
۵- شاکمتر از ۷/۵ هکتار	۱۳۶۴	۲۷۹	۲۲	۴۲	۱۲	//
۷/۵ شاکمتر از ۱۰ هکتار	۴۳۶	۲۰۴	۱۶	۱۶	۸	//
۱۰- شاکمتر از ۱۵ هکتار	۴۷۱	۳۰۶	۳۰	۲۴	۲۰۲۳	//
۱۵- شاکمتر از ۲۰ هکتار	۱۸۶	۹۵	۸	۳	۲	۱
۲۰- شاکمتر از ۲۵ هکتار	۱۲۴	۱۱۴	۲۲	۱	//	//
۲۵- شاکمتر از ۳۵ هکتار	۹۰	۶۵	۴	۵	۱	۰
۳۵- شاکمتر از ۵۰ هکتار	۴۱	۴۵	۶	۰	۰	۰
۵۰- شاکمتر از ۱۰۰ هکتار	۵۲	۱۲۴	۵	۴	۶	۰
۱۰۰- شاکمتر از ۲۰۰ هکتار	۲۲	۲۳۵	۸	۱	۳۰	۰
۲۰۰- شاکمتر از ۳۰۰ هکتار	۱	//	۰	۰	۰	۰
۳۰۰ هکتار و بیشتر	۷	۲۷	۱	۰	۰	۰
انهار بده	۱۶	//	۰	۱	//	۰





۱- تعداد بهره‌برداران، میزان اشتغال و عملکرد از هر یک از مناطق کشاورزی بر حسب سمت‌ها از شیوه‌نامه کشاورزی بهره‌برداران

بهره‌برداران -

استان/بخش	مختار	مختار ۱	مختار ۲	مختار ۳	مختار ۴	مختار ۵	مختار ۶	مختار ۷	مختار ۸	مختار ۹	مختار ۱۰
کل	۱۶۵۶۷۲	۱۵۸۱۳۴	۱۰۰۰۱۹	۱۸۴۷	۱۵۵۴	۱۸	۴	۱۱۲	۹۸۶	۲۷۲	۱۴۹۶۵
مختار از ۱/ مختار	۵۸۴	۹۸۶	۱۱۲	۴	۱۸	۰	۰	۰	۰	۰	۰
۱/ مختار از ۲/ مختار	۱۶۱۷	۳۰۲۴	۴۴۱	۱۲	۴۹	۰	۰	۰	۰	۰	۰
۲/ مختار از ۵/ مختار	۱۰۳۹۱	۲۰۴۴۹	۲۵۲۹	۶۶	۱۴۱	۰	۰	۰	۰	۰	۰
۵/ مختار از ۱/ مختار	۱۹۹۰۳	۳۳۹۸۶	۸۴۲۷	۱۸۱	۲۰۱	۱۱	۱۰۷۸	۲۰	۲۰۴۱	۱۸	۴۲۶
۱/ مختار از ۲/ مختار	۳۰۷۸۲	۴۷۳۶۴	۱۰۷۷۷	۴۱۱	۴۳۱	۲۴	۲۳۰۰	۲۷	۲۳۰۰	۲۷	۲۳۰۰
۲/ مختار از ۴/ مختار	۲۷۲۷۰	۲۲۲۲۲	۱۲۲۲۲	۲۹۸	۱۶۰	۱۲	۲۲۹۰	۲۷	۲۲۹۰	۲۷	۲۲۹۰
۴/ مختار از ۵/ مختار	۱۸۱۲۸	۱۱۷۷۱	۱۲۶۶۸	۹۸۹	۱۲۲	۲۱	۱۸۰	۱۸	۱۸۰	۱۸	۱۸۰
۵/ مختار از ۵/ مختار	۱۱۶۵۵	۶۱۲۱	۸۱۸۶	۱۴۷	۶۴	۱۴	۱۱۰۱	۱۸	۱۱۰۱	۱۸	۱۱۰۱
۵/ مختار از ۷/ ۵/ مختار	۱۷۴۷۵	۶۴۸۵	۱۲۲۰۱	۲۱۲	۱۲۷	۲۱	۲۰۶۸	۲۳	۲۰۶۸	۲۳	۲۰۶۸
۷/ ۵/ مختار از ۱۰/ مختار	۵۵۳۹	۱۹۱۸	۴۳۳۰	۶۲	۴۶	۱۲	۷۶۰	۶	۷۶۰	۶	۷۶۰
۱۰/ مختار از ۱۵/ مختار	۷۲۲۶	۱۶۹۴	۵۹۶۶	۹۹	۱۰۸	۶	۱۱۵۶	۲۳	۱۱۵۶	۲۳	۱۱۵۶
۱۵/ مختار از ۲۰/ مختار	۲۶۷۵	۵۹۲	۲۲۱۹	۴۱	۲۹	۱	۴۲۰	۵	۴۲۰	۵	۴۲۰
۲۰/ مختار از ۲۵/ مختار	۱۷۹۴	۲۲۹	۱۵۵۴	۲۲	۲۹	۸	۲۲۸	۱۵	۲۲۸	۱۵	۲۲۸
۲۵/ مختار از ۲۵/ مختار	۱۴۶۸	۲۸۰	۱۲۲۳	۲۱	۲۹	۶	۲۲۷	۱۲	۲۲۷	۱۲	۲۲۷
۲۵/ مختار از ۵۰/ مختار	۷۷۶	۱۴۷	۶۹۸	۱۵	۲۰	۴	۱۸۵	۸	۱۸۵	۸	۱۸۵
۵۰/ مختار از ۱۰۰/ مختار	۷۶۰	۱۴۸	۶۸۱	۱۸	۲۱	۷	۱۶۴	۷	۱۶۴	۷	۱۶۴
۱۰۰/ مختار از ۲۰۰/ مختار	۲۲۵	۷۵	۱۸۷	۴	۸	۳	۵۸	۵	۵۸	۵	۵۸
۲۰۰/ مختار از ۲۰۰/ مختار	۳۷	۳	۳۱	۲	۳	۲	۱۵	۲	۱۵	۲	۱۵
۲۰۰/ مختار و بیشتر	۴۹	۱۰	۳۲	۲	۶	۱	۱۴	۱۰	۱۴	۱۰	۱۴
اشغال نشده	۲۷	۲	۲	۰	۰	۰	۰	۰	۰	۰	۰



۱۲-۱- امتداد بهره برداری های بازمین استفاده کننده از هزینه از ماشینهای ادو انگلیز و زنی متعلق به خودی و حساب و دستار این بهره برداری

بهره برداری

۱	۲	۳	۴	۵	۶	۷	۸	۹	۱۰
وسعت ارض کشاورزی بهره برداری	تراکتور	تیلر	کمپاین ادروگر	مخلف چمن	ریخته	پمپ هیدرولیک	سایر	امتیاز خرمین	مردم
کل	۲۴۱۴۵	۶۲۶۴۲	۲۲۸۲	۷۹۷	۴۶۰	۴۲	۵۲	۲۲۶۶	۵۲
۱- شاکمتر از ۱ هکتار	۶۲	۲۳۷	۰	۱	۳	۰	۰	۲	۰
۲- شاکمتر از ۲ هکتار	۹۳	۴۲۱	۱۶	۱	۵	۰	۰	۱۱	۰
۳- شاکمتر از ۳ هکتار	۵۴۵	۲۵۱۵	۸۸	۱۱	۱۶	۱	۲	۶۶	۲
۴- شاکمتر از ۴ هکتار	۱۱۹۲	۹۲۷۱	۲۵۰	۶	۴۳	۳	۲۴	۱۶۹	۰
۵- شاکمتر از ۵ هکتار	۲۸۵۲	۲۱۴۳۹	۲۶۷	۲۶	۷۴	۳	۷۰	۴۳۵	۵
۶- شاکمتر از ۶ هکتار	۲۶۳۰	۱۳۰۰۳	۴۸۸	۳۰	۵۶	۲	۶۶	۴۰۴	۲
۷- شاکمتر از ۷ هکتار	۲۲۸۹	۶۵۰۶	۳۳۰	۱۶	۵۲	۰	۴۷	۲۷۱	۲
۸- شاکمتر از ۸ هکتار	۱۹۱۴	۲۱۸۲	۱۶۴	۱۵	۲۵	۰	۳۳	۲۴۴	۲
۹- شاکمتر از ۹ هکتار	۴۰۱۰	۲۰۳۷	۳۵۴	۲۳	۵۳	۲	۱۲۶	۳۳۵	۴
۱۰- شاکمتر از ۱۰ هکتار	۱۶۸۶	۷۷۲	۱۲۸	۹	۱۵	۵	۴۲	۱۱۴	۲
۱۱- شاکمتر از ۱۵ هکتار	۲۵۰۹	۶۱۰	۲۶۲	۲۱	۳۵	۲	۸۴	۱۴۷	۵
۱۲- شاکمتر از ۲۰ هکتار	۱۲۶۹	۳۳۴	۱۲۴	۷	۱۶	۰	۳۶	۵۲	۱
۱۳- شاکمتر از ۲۵ هکتار	۹۲۳	۱۱۰	۹۲	۷	۲۱	۴	۳۵	۳۷	۲
۱۴- شاکمتر از ۳۵ هکتار	۸۷۸	۹۱	۱۲۱	۲	۱۱	۲	۲۵	۱۷	۲
۱۵- شاکمتر از ۵۰ هکتار	۵۱۸	۴۱	۶۹	۷	۹	۲	۲۴	۲۱	۴
۱۶- شاکمتر از ۱۰۰ هکتار	۴۷۴	۴۹	۸۱	۸	۱۵	۵	۳۵	۴۰	۵
۱۷- شاکمتر از ۲۰۰ هکتار	۱۴۰	۳۰	۴۲	۱	۵	۲	۱۷	۷	۲
۱۸- شاکمتر از ۳۰۰ هکتار	۲۷	۰	۱۲	۲	۱	۱	۳	۰	۱
۱۹- شاکمتر از ۳۰۰ هکتار و بیشتر	۲۴	۶	۱۵	۲	۸	۱	۱۳	۲	۷
۲۰- هکتار نشده	۶	۰	۰	۰	۰	۰	۰	۰	۰



استعداد بهره‌برداران به‌کارگیری زمین استفاده‌کننده از هر یک از ماشین‌آلات ادو است کشاورزی متعلق به دیگران است و حسب وضعیت آن‌ها در صورت لزوم به بهره‌برداران می‌رسد.

استان مازندران	پاییز	بهار	تابستان	زمستان	کل	تراکتور	تیلر	کمپاین آبرو ریز	چون	ریکت	ایستگاه برید	پمپ	انگشور
۱۰	۹	۸	۷	۶	۵	۴	۳	۲	۱	۰	۰	۰	۰
کل	۱۴۱۴۶۷	۱۴۱۴۶۷	۱۴۱۴۶۷	۱۴۱۴۶۷	۱۴۱۴۶۷	۱۴۱۴۶۷	۱۴۱۴۶۷	۱۴۱۴۶۷	۱۴۱۴۶۷	۱۴۱۴۶۷	۱۴۱۴۶۷	۱۴۱۴۶۷	۱۴۱۴۶۷
تراکتور از ۱۰۰ هکتار	۵۱۸	۷۳۷	۱۱۲	۲	۲	۱۱۲	۷۳۷	۵۱۸	۲	۱۱۲	۷۳۷	۵۱۸	۲
۱- تراکتور از ۲۰۰ هکتار	۱۵۲۲	۲۶۱۱	۲۲۶	۱۲	۱۲	۲۲۶	۲۶۱۱	۱۵۲۲	۱۲	۲۲۶	۲۶۱۱	۱۵۲۲	۱۲
۲- تراکتور از ۵۰۰ هکتار	۹۷۶۰	۱۶۶۹۲	۱۳۳۱	۸۶	۸۶	۱۳۳۱	۱۶۶۹۲	۹۷۶۰	۸۶	۱۳۳۱	۱۶۶۹۲	۹۷۶۰	۸۶
۵- تراکتور از ۱ هکتار	۱۶۶۹۶	۲۴۵۹۲	۲۱۲۳۴	۲۸۵	۲۸۵	۲۱۲۳۴	۲۴۵۹۲	۱۶۶۹۶	۲۸۵	۲۱۲۳۴	۲۴۵۹۲	۱۶۶۹۶	۲۸۵
تراکتور از ۲ هکتار	۲۴۸۲۵	۳۵۹۲۲	۳۰۳۳۴	۳۸۵	۳۸۵	۳۰۳۳۴	۳۵۹۲۲	۲۴۸۲۵	۳۸۵	۳۰۳۳۴	۳۵۹۲۲	۲۴۸۲۵	۳۸۵
تراکتور از ۳ هکتار	۲۴۹۲۶	۳۶۲۱۹	۳۰۳۳۴	۳۸۵	۳۸۵	۳۰۳۳۴	۳۶۲۱۹	۲۴۹۲۶	۳۸۵	۳۰۳۳۴	۳۶۲۱۹	۲۴۹۲۶	۳۸۵
تراکتور از ۴ هکتار	۱۶۷۷۹۱	۲۴۹۲۶	۱۶۸۲۹	۲۱۲	۲۱۲	۱۶۸۲۹	۲۴۹۲۶	۱۶۷۷۹۱	۲۱۲	۱۶۸۲۹	۲۴۹۲۶	۱۶۷۷۹۱	۲۱۲
تراکتور از ۵ هکتار	۹۷۲۶	۳۳۶۴	۸۰۱۹	۲۲۲	۲۲۲	۸۰۱۹	۳۳۶۴	۹۷۲۶	۲۲۲	۸۰۱۹	۳۳۶۴	۹۷۲۶	۲۲۲
تراکتور از ۷/۵ هکتار	۱۴۵۹	۲۴۴۶	۲۳۸۲۱	۲۸۹	۲۸۹	۲۳۸۲۱	۲۴۴۶	۱۴۵۹	۲۸۹	۲۳۸۲۱	۲۴۴۶	۱۴۵۹	۲۸۹
تراکتور از ۱۰ هکتار	۲۸۵۲	۱۱۴۵	۲۳۰۱	۵۲	۵۲	۲۳۰۱	۱۱۴۵	۲۸۵۲	۵۲	۲۳۰۱	۱۱۴۵	۲۸۵۲	۵۲
تراکتور از ۱۵ هکتار	۴۸۱۵	۳۰۸۲	۵۷۰۴	۷۹	۷۹	۵۷۰۴	۳۰۸۲	۴۸۱۵	۷۹	۵۷۰۴	۳۰۸۲	۴۸۱۵	۷۹
تراکتور از ۲۰ هکتار	۱۴۰۵	۳۵۹	۳۸۲۱	۳۳	۳۳	۳۸۲۱	۳۵۹	۱۴۰۵	۳۳	۳۸۲۱	۳۵۹	۱۴۰۵	۳۳
تراکتور از ۲۵ هکتار	۸۶۸	۲۲۹	۱۶۶	۲۵	۲۵	۱۶۶	۲۲۹	۸۶۸	۲۵	۱۶۶	۲۲۹	۸۶۸	۲۵
تراکتور از ۳۵ هکتار	۵۸۸	۱۸۸	۱۲۰۲	۱۸	۱۸	۱۲۰۲	۱۸۸	۵۸۸	۱۸	۱۲۰۲	۱۸۸	۵۸۸	۱۸
تراکتور از ۵۰ هکتار	۲۵۷	۶۵	۶۳۸	۸	۸	۶۳۸	۶۵	۲۵۷	۸	۶۳۸	۶۵	۲۵۷	۸
تراکتور از ۱۰۰ هکتار	۲۸۵	۶۶	۶۰۰	۶	۶	۶۰۰	۶۶	۲۸۵	۶	۶۰۰	۶۶	۲۸۵	۶
تراکتور از ۲۰۰ هکتار	۸۵	۵۵	۱۴۵	۲	۲	۱۴۵	۵۵	۸۵	۲	۱۴۵	۵۵	۸۵	۲
تراکتور از ۳۰۰ هکتار	۱۱	۳	۲۰	۰	۰	۲۰	۳	۱۱	۰	۲۰	۳	۱۱	۰
تراکتور و بیشتر	۲۵	۴	۱۷	۰	۰	۱۷	۴	۲۵	۰	۱۷	۴	۲۵	۰
کار نشده	۲۱	۳	۲	۰	۰	۲	۳	۲۱	۰	۲	۳	۲۱	۰







۱- استناد به سوره بوده و بهای مصرف کننده گردیده و بسیاری در زمان ثبت آن اعتبار مقدار مصرف اشخاص محصور نشود و نسبت

اراضی کشاورزی بهره برداری - بهره برداری - بهره برداری

از شرف بهره		فدای گلبره		فدای اشته		کسل		وسعت اراضی کشاورزی بهره برداری		
مقدار مصرف		مقدار مصرف		مقدار مصرف		مقدار مصرف				
تعداد بهره برداری	مقدار بهره برداری	تعداد بهره برداری	مقدار بهره برداری	تعداد بهره برداری	مقدار بهره برداری	تعداد بهره برداری	مقدار بهره برداری			
۱۱	۱۰	۹	۸	۷	۶	۵	۴	۳	۲	۱
۸۹۱۰۶	۶۸۱۹۰	۲۳۱۶۵	۲۰۴۰	۵۱۶۵	۱۵۱۷	۲۳۳۱	۹۱۱۹۲	۶۹۲۰۷	۲۴۷۱۴۹	کسل
۵۱	۵۰	۷۸۱	۲	۲۸	۲	۵۸	۵۲	۵۲	۸۶۶	کمتر از ۱/۱۰ هکتار
۱۵۲	۱۵۰	۲۰۷۷	۴	۶۶	۸	۱۱۸	۱۵۲	۱۵۸	۲۳۶۹	۱ تا کمتر از ۲/۱۰ هکتار
۱۵۱۵	۱۵۰۶	۲۲۶۰۱	۲۹	۴۸۱	۲۴	۳۴۷	۱۵۵۴	۱۵۲۰	۲۲۴۲۹	۲ تا کمتر از ۵/۱۰ هکتار
۴۲۳۸	۴۲۰۱	۴۰۴۲۲	۹۲	۷۲۸	۳۲	۲۴۴	۴۲۳۱	۴۲۳۳	۴۱۴۹۵	۵ تا کمتر از ۱۰ هکتار
۱۱۱۷۷۸	۱۰۹۸۰۱	۶۳۲۲۹	۲۲۲	۱۱۶۲	۸۹	۴۷۸	۱۲۰۱۱	۱۱۰۷۹	۶۵۸۷۰	۱۰ تا کمتر از ۲۰ هکتار
۱۲۷۶۶	۹۵۲۰	۳۸۱۹۱	۱۹۱	۲۰۲	۴۴	۲۷۶	۱۲۹۵۵	۹۵۶۴	۳۹۱۶۸	۲۰ تا کمتر از ۵۰ هکتار
۲۷۵۰	۲۸۷۰	۲۲۰۶۸	۱۲۱	۴۰۹	۳۸	۱۷۷	۷۸۸۱	۶۶۰۹	۲۳۶۵۴	۵۰ تا کمتر از ۱۰۰ هکتار
۱۰۰۰۱	۱۰۲۰۹	۱۲۹۴۴	۱۱۶	۲۹۲	۲۳۵	۱۲۴	۵۶۱۸	۵۴۴۴	۱۲۴۶۱	۱۰۰ تا کمتر از ۲۰۰ هکتار
۶۴۵۰	۷۸۰۵	۱۷۲۳۵	۲۸۷	۵۱۵	۶۰	۱۸۶	۱۲۴۱	۷۸۷۵	۱۷۹۶۶	۲۰۰ تا کمتر از ۲۵۰ هکتار
۲۶۱۸	۲۲۶۰	۵۲۴۲	۸۷	۱۲۷	۷۶۶	۴۷	۴۰۸۵	۴۰۲۷	۵۵۲۶	۲۵۰ تا کمتر از ۱۰۰۰ هکتار
۱۲۳۱۲	۴۹۳۵	۶۲۴۰	۲۷۶	۴۱۲	۵۸	۸۱	۱۴۵۸۸	۴۹۹۲	۶۶۳۳	۱۰۰۰ تا کمتر از ۱۵۰۰ هکتار
۲۴۸۵	۲۶۵۱	۲۳۵۷	۹۶	۱۰۴	۲۳	۲۷	۳۵۸۱	۲۶۸۲	۲۴۸۸	۱۵۰۰ تا کمتر از ۲۰۰۰ هکتار
۲۹۰۲	۲۰۷۰	۱۴۶۳	۱۰۲	۶۸	۱۸	۲۲	۳۰۰۶	۲۰۸۸	۱۵۵۴	۲۰۰۰ تا کمتر از ۲۵۰۰ هکتار
۳۱۴۹	۲۳۴۹	۱۱۸۷	۱۲۹	۶۲	۲۶	۱۸	۲۲۷۲	۲۲۷۵	۱۲۶۸	۲۵۰۰ تا کمتر از ۳۵۰۰ هکتار
۲۴۰۵	۱۶۶۲	۶۱۲	۸۸	۷۷	۲۰	۱۱	۲۲۹۲	۱۶۶۳	۶۶۰	۳۵۰۰ تا کمتر از ۵۰۰۰ هکتار
۲۰۷۷	۲۲۵۰	۵۸۹	۱۰۲	۲۹	۱۱	۵	۲۱۷۹	۲۲۶۰	۶۳۴	۵۰۰۰ تا کمتر از ۱۰۰۰۰ هکتار
۱۰۷۲	۶۳	۲۰۲	۴۸	۱۴	۲۴	۷	۱۱۳۰	۹۵۷	۲۲۸	۱۰۰۰۰ تا کمتر از ۲۰۰۰۰ هکتار
۴۵۴	۴۱۴	۲۷	۱۶	۲	۳	۲	۴۲۰	۳۹۶	۳۱	۲۰۰۰۰ تا کمتر از ۲۰۰۰۰۰ هکتار
۲۱۹۴	۱۴۰۲	۲۸	۱	۵	۴۸	۳	۲۱۹۵	۱۴۳۰	۴۵	۲۰۰۰۰۰ تا کمتر از ۲۰۰۰۰۰۰ هکتار
۱	۱	۵	۰	۰	۰	۰	۱	۱	۵	اطفاً مشاهده

۱-۲) تعداد بهره‌برداران به‌همراه سرانگشت شده و در شیب‌های در دامانیت باغ‌ها از تولید از مصرف اعتبارات اعتباری و در وضعیت

از این کشاورزی بهره‌برداران

بهره‌برداران - تن

از تولید مصرف		تعداد بهره‌بردار		تعداد بهره‌بردار		مقدار مصرف		مقدار مصرف		وسعت از این کشاورزی بهره‌برداران
از تولید مصرف		تعداد بهره‌بردار		تعداد بهره‌بردار		مقدار مصرف		مقدار مصرف		
ازت	مصرف	بهره‌برداران	مقدار مصرف	بهره‌برداران	مصرف	ازت	مصرف	ازت	مصرف	
۱۱	۱۰	۱	۸	۷	۶	۵	۴	۳	۲	۱
۱۷۳۳۰	۱۷۲۰۴	۶۵۲۸۷	۵۶۴	۱۳۶۴	۵۳۹۵	۴۶۶۵	۱۷۷۸۴	۱۷۶۶۹	۶۶۳۴۶	کل
۶۴۰	۱۴۱	۳۶۰۰	۵	۱۸	۱۱	۳۱۴	۱۴۴	۱۵۳	۴۱۶۵	عمدتاً از ۱۰ هکتار
۲۳۲	۲۲۱	۳۷۳۶	۴	۴۷	۱۰	۱۵۶	۲۳۲	۲۳۲	۳۸۱	۱ تا ۱۰ هکتار
۸۶۰	۸۴۲	۹۶۶۷	۱۱	۱۱۶	۲۲	۴۵۶	۸۷۹	۸۷۳	۹۶۳۶	۱۱ تا ۲۰ هکتار
۳۴۴۱	۳۴۰۰	۱۳۷۶۵	۴۶	۱۶۷	۵۱۱۶	۴۸۴	۴۶۳۲	۶۵۶۶	۱۳۴۴۶	۲۱ تا ۵۰ هکتار
۴۷۴۴	۴۶۶۲	۱۶۶۸۸	۱۱۸	۲۳۸	۷۸	۱۷۲	۴۸۶۲	۴۷۵۰	۱۷۳۶۶	۵۱ تا ۱۰۰ هکتار
۱۸۸۷	۱۷۶۱	۴۰۰۱	۶۲	۱۹۰	۳۹	۴۳۲	۱۶۶۳	۱۸۳۰	۸۶۳۴	۱۰۱ تا ۲۰۰ هکتار
۱۵۵۸	۱۲۰۵	۴۴۴۶	۶۶	۱۰۹	۲۴	۱۶۲	۱۶۶۳	۱۲۲۹	۴۲۳۰	۲۰۱ تا ۵۰۰ هکتار
۸۵۴	۸۳۹	۲۳۴۱	۴۰	۷۰	۱۶	۹۲	۸۶۳	۸۴۴	۲۵۰۴	۵۰۱ تا ۱۰۰۰ هکتار
۱۱۳۴	۱۰۸۳	۲۵۶۱	۹۲	۹۳	۴۴	۶۳	۱۲۲۶	۱۱۲۷	۲۲۴۷	بیشتر از ۱۰۰۰ هکتار
۴۴۸	۴۳۲	۷۵۹	۲۳	۳۶	۶	۲۴	۴۷۱	۴۴۸	۸۱۸	بیشتر از ۱۰۰۰ هکتار
۹۶۰	۹۱۳	۷۳۴	۱۸	۲۳	۹	۲۳	۹۷۸	۷۲۴	۷۸۸	بیشتر از ۱۵ هکتار
۱۸۶	۱۸۴	۳۴۶	۱۵	۱۸	۱	۱۰	۲۰۱	۱۸۵	۲۷۴	بیشتر از ۲۰ هکتار
۱۷۴	۱۶۵	۱۶۳	۸	۱۱	۱	۴	۱۸۲	۱۷۶	۱۷۸	بیشتر از ۲۵ هکتار
۱۶۸	۱۶۶	۱۴۰	۷	۱۱	۴	۷	۱۷۵	۱۴۰	۱۵۷	بیشتر از ۳۵ هکتار
۶۰	۵۷	۷۰	۷	۸	۳	۲	۶۷	۸۶	۸۰	بیشتر از ۵۰ هکتار
۴۷۲	۴۶۱	۴۰	۲۰	۶	//	۲	۴۹۱	۲۳۲	۸۶	بیشتر از ۱۰۰ هکتار
۵۶	۵۰	۶۵	۳	۲	//	۱	۶۱	۵۰	۳۸	بیشتر از ۲۰۰ هکتار
.	.	.	۱	۱	.	.	.	.	۱	بیشتر از ۴۰۰ هکتار
۱۸	۵۵	۱۰	.	.	.	.	۱۸	۵۵	۱۰	بیشتر از ۵۰۰ هکتار
//	//	۱	.	.	.	.	//	//	۱	بیشتر از ۱۰۰۰ هکتار

۱) تعداد بهره‌برداران برق‌گزاران ایلام و تعداد ام‌ان‌ها بر حسب وضعیت از ارض کشاورزی بهره‌برداران

بهره‌برداران برق‌گزاران

تعداد کل		تعداد ام کوچک		تعداد ام بزرگ		تعداد کل		بهره‌برداران ارض کشاورزی بهره‌برداران		
تعداد دام		تعداد دام		تعداد دام		تعداد دام				
کوچک	بزرگ	کوچک	بزرگ	کوچک	بزرگ	کوچک	بزرگ			
۱۱	۱۰	۹	۸	۷	۶	۵	۴	۳	۲	۱
۲۴۲	۳۰۲۹	۴۳۵۰	۴۳۷	۱۱۱۵۹۹	۳۷۴	۱۸۴۹۹	۶۸۸	۳۰۰۴	۱۷۱۲۶۰	کل
۲۴	۱۶۲	۳۹۹۹	۵۲	۱۰۸۷۲	۲۵۵	۳۱۶۲	۲۹	۴۹۶	۱۸۰۳۸	بدون زمین
۳	۱۸	۵۲۲	۸	۱۶۰۹	۱۳	۴۶۳	۱۱	۳۲	۲۸۹۲	کمتر از ۱ هکتار
۴	۲۰	۵۵۷	۸	۲۰۵۹	۶	۳۶۰	۱۱	۳۰	۳۶۷۵	۱ تا ۲ هکتار
۱۲	۷۳	۲۱۱۸	۳۲	۸۳۴۵	۳۲	۱۰۷۴	۴۴	۱۰۵	۱۱۵۲۲	۲ تا ۵ هکتار
۲۲	۱۱۶	۳۴۰۰	۵۵	۱۵۱۹۱	۳۴	۱۶۴۸	۷۲	۱۸۰	۳۰۱۷۰	۵ تا ۱۰ هکتار
۳۱	۴۱۶	۳۳۳۴	۹۵	۳۶۷۸۹	۸۴	۳۰۱۲	۱۳۱	۲۰۱	۳۳۳۳۵	۱۰ تا ۲۰ هکتار
۲۹	۱۶۵	۳۵۶۲	۱۳	۱۷۰۲۶	۲۶	۲۴۴۳	۹۱	۲۷۱	۲۴۶۳۰	۲۰ تا ۳۰ هکتار
۲۱	۱۵۰	۲۸۱۳	۳۸	۲۰۰۴۳	۵۹	۸۶۰۸	۵۹	۲۰۹	۱۵۴۶۲	۳۰ تا ۴۰ هکتار
۱۵	۱۲۳	۲۴۰۸	۳۳	۶۵۶۹	۵۱	۱۰۹۲	۳۹	۱۷۴	۹۵۹۹	۴۰ تا ۵۰ هکتار
۳۶	۳۵۹	۵۰۲۴	۳۲	۷۱۵۶	۶۰	۱۶۷۰	۵۷	۲۴۹	۱۳۸۴۹	۵۰ تا ۷۵ هکتار
۱۰	۹۲	۳۶۹۴	۱۰	۳۰۶۴	۳۶	۵۰۰	۳۱	۱۳۴	۴۲۵۹	۷۵ تا ۱۰۰ هکتار
۱۵	۱۸۴	۲۴۷۴	۱۲	۲۴۷۶	۵۶	۶۶۲	۲۸	۴۴۰	۵۶۴۲	۱۰۰ تا ۱۵۰ هکتار
۶	۸۲	۱۱۴	۶	۸۶۵	۲۸	۳۷۰	۱۲	۱۱۵	۲۰۵۵	۱۵۰ تا ۲۰۰ هکتار
۵	۷۲	۶۶۱	۴	۹۶۲	۲۸	۱۹۹	۶	۱۰۵	۱۳۳۲	۲۰۰ تا ۲۵۰ هکتار
۵	۸۷	۵۷۳	۲	۳۳۹	۳۴	۱۵۹	۸	۱۱۱	۱۰۷۰	۲۵۰ تا ۳۵۰ هکتار
۳	۵۲	۳۰۵	۲	۶۶۴	۱۹	۱۰۱	۵	۷۶	۵۶۹	۳۵۰ تا ۵۰۰ هکتار
۲	۵۹	۲۷۶	۱	۱۵۲	۲۲	۱۰۴	۴	۸۱	۵۲۷	۵۰۰ تا ۱۰۰۰ هکتار
۱	۲۲	۸۱	//	۵۱	۷	۲۰	۱	۲۹	۱۵۳	۱۰۰۰ تا ۲۰۰۰ هکتار
//	۸	۱۵	//	۸	۱	۳	//	۹	۲۶	۲۰۰۰ تا ۳۰۰۰ هکتار
//	۱۷	۷	۲	۱۸	۱۹	۵	۲	۲۶	۳۰	۳۰۰۰ هکتار و بیشتر
//	۱	۲۳	//	۴۰	۱	۱۲	//	۲	۸۰	انهارت نشده



درصد صادرات و واردات کماورزی در سال ۱۳۱۷

شماره	نوع	شماره	شماره	شماره	تعداد و ارزش		تعداد	شماره	نوع
					کل	شیردوش			
۱	۸	۷	۶	۵	۴	۳	۲	۱	
۱۲۰	۲۵۲	۶۶۱	۳۰۴	۱۲۶۹	۹۱۲	۲۶۱۷	۵۲۴۴	۰۰۰۰۰۰۰۰۰۰۰۰	کل
۱۶	۴۸	۷۰	۲۲	۱۷۸	۱۴۱	۳۵۲	۶۷۵۱	۰۰۰۰۰۰۰۰۰۰۰۰	و تان مین
۱	۲	۶	۲	۱۲	۱۰	۲۸	۹۴۵	۰۰۰۰۰۰۰۰۰۰۰۰	کماورزی
۱	۲	۴	۱	۱۲	۹	۲۵	۸۹۲	۰۰۰۰۰۰۰۰۰۰۰۰	کماورزی ۲۰/۲۰
۴	۸	۱۲	۲	۴۰	۳۳	۸۸	۲۰۷۴	۰۰۰۰۰۰۰۰۰۰۰۰	کماورزی ۵۰/۵۰
۷	۱۳	۲۴	۵	۷۲	۴۹	۱۵۸	۴۸۸۴	۰۰۰۰۰۰۰۰۰۰۰۰	کماورزی ۱۰۰
۱۴	۲۵	۳۸	۱۳	۱۱۲	۸۸	۲۶۴	۹۰۲۷	۰۰۰۰۰۰۰۰۰۰۰۰	کماورزی ۲۰
۱۲	۲۳	۳۵	۱۰	۱۰۶	۷۷	۲۳۶	۷۳۱۰	۰۰۰۰۰۰۰۰۰۰۰۰	کماورزی ۲۰
۹	۱۹	۲۷	۷	۸۶	۶۰	۱۸۴	۵۲۳۸	۰۰۰۰۰۰۰۰۰۰۰۰	کماورزی ۴۰
۸	۱۶	۲۴	۶	۷۲	۴۹	۱۵۲	۲۸۶۲	۰۰۰۰۰۰۰۰۰۰۰۰	کماورزی ۵۰
۱۶	۲۳	۳۰	۱۰	۱۵۲	۱۰۵	۲۰۹	۶۴۸۶	۰۰۰۰۰۰۰۰۰۰۰۰	کماورزی ۷۰/۵۰
۶	۲۱	۲۱	۴	۵۹	۲۷	۱۱۸	۲۳۱۵	۰۰۰۰۰۰۰۰۰۰۰۰	کماورزی ۱۰۰
۱۱	۲۲	۳۱	۲	۱۱۲	۷۲	۲۱۶	۲۰۸۲	۰۰۰۰۰۰۰۰۰۰۰۰	کماورزی ۱۵
۶	۱۱	۲۱	۴	۵۵	۳۴	۱۰۴	۱۱۶۰	۰۰۰۰۰۰۰۰۰۰۰۰	کماورزی ۲۰
۵	۷	۱۸	۲	۵۱	۲۷	۷۴	۸۲۲	۰۰۰۰۰۰۰۰۰۰۰۰	کماورزی ۲۵
۵	۱۰	۲۰	۲	۵۷	۳۵	۱۰۲	۷۱۴	۰۰۰۰۰۰۰۰۰۰۰۰	کماورزی ۲۵
۲	۶	۱۶	۱	۳۹	۲۷	۷۰	۴۰۰	۰۰۰۰۰۰۰۰۰۰۰۰	کماورزی ۵۰
۴	۶	۱۸	۲	۴۱	۲۷	۷۴	۲۷۱	۰۰۰۰۰۰۰۰۰۰۰۰	کماورزی ۱۰۰
۱	۲	۶	//	۱۴	۱۰	۲۷	۱۰۰	۰۰۰۰۰۰۰۰۰۰۰۰	کماورزی ۲۰۰
//	//	۳	//	۵	۴	۹	۳۸	۰۰۰۰۰۰۰۰۰۰۰۰	کماورزی ۲۰۰
//	۲	۱۲	//	۱۸	۱۰	۲۶	۱۲	۰۰۰۰۰۰۰۰۰۰۰۰	کماورزی ۱۰۰
//	//	//	//	//	//	۱	۴۰	۰۰۰۰۰۰۰۰۰۰۰۰	کماورزی ۱۰۰

۱- تعداد ادبیره بردار میزبانان و تعداد میزبانان غیر کشاورزی و تعداد ادبیره بردار میزبانان غیر کشاورزی  
 - برده بردار میزبانان -

تعداد مردان بزرگسال	تعداد مردان کودک	تعداد مردان بزرگسال و کودک	تعداد مردان بزرگسال و کودک	تعداد میزبانان		تعداد مردان بزرگسال و کودک	تعداد مردان بزرگسال و کودک	تعداد مردان بزرگسال و کودک	تعداد مردان بزرگسال و کودک
				تعداد مردان بزرگسال	تعداد مردان کودک				
۱۲	۲۰	۳۲	۸	۱۷۶	۱۴۵	۲۵۲	۱۸۵۲	.....	کلی
۲	۵	۱۰	۲	۲۲	۳۰	۵۰	۳۶۴	.....	بدون زمین
..	..	..	..	۲	۲	۴	۲۲	.....	کمتر از ۱۰۰ هکتار
..	..	..	..	۲	۲	۴	۲۴	.....	۱۰۰ تا کمتر از ۲۰۰ هکتار
..	۲	۲	..	۸	۲	۱۰	۶۰۸	.....	۲۰۰ تا کمتر از ۵۰۰ هکتار
..	۲	۲	..	۱۰	۸	۱۸	۱۲۹۲	.....	۵۰۰ تا کمتر از ۱۰۰۰ هکتار
۱	۲	۲	..	۱۸	۱۵	۳۳	۲۲۹۲	.....	۱۰۰۰ تا کمتر از ۲۰۰۰ هکتار
..	۲	۴	۱	۱۶	۱۴	۳۰	۱۹۶۶	.....	۲۰۰۰ تا کمتر از ۳۰۰۰ هکتار
..	۲	۲	..	۱۲	۹	۲۱	۱۴۶۶	.....	۳۰۰۰ تا کمتر از ۴۰۰۰ هکتار
..	۲	۲	..	۱۱	۹	۲۰	۱۲۹۲	.....	۴۰۰۰ تا کمتر از ۵۰۰۰ هکتار
۱	۲	۴	..	۲۰	۱۶	۳۶	۲۲۶۵	.....	۵۰۰۰ تا کمتر از ۷۵۰۰ هکتار
..	۱	۱	..	۸	۶	۱۴	۸۰۳	.....	۷۵۰۰ تا کمتر از ۱۰۰۰۰ هکتار
..	۲	۲	..	۱۲	۱۰	۲۲	۱۳۱۴	.....	۱۰۰۰۰ تا کمتر از ۱۵۰۰۰ هکتار
..	۱	۱	..	۵	۴	۹	۵۲۴	.....	۱۵۰۰۰ تا کمتر از ۲۰۰۰۰ هکتار
..	..	۱	..	۶	۴	۱۰	۴۳۴	.....	۲۰۰۰۰ تا کمتر از ۲۵۰۰۰ هکتار
..	..	..	..	۴	۳	۷	۲۵۶	.....	۲۵۰۰۰ تا کمتر از ۳۰۰۰۰ هکتار
..	..	..	..	۲	۲	۴	۲۱۸	.....	۳۰۰۰۰ تا کمتر از ۴۰۰۰۰ هکتار
..	..	..	..	۴	۲	۶	۲۲۱	.....	۴۰۰۰۰ تا کمتر از ۵۰۰۰۰ هکتار
..	..	..	..	۱	..	۱	۶۲	.....	۵۰۰۰۰ تا کمتر از ۶۰۰۰۰ هکتار
..	..	..	..	..	..	..	۱۲	.....	۶۰۰۰۰ تا کمتر از ۷۰۰۰۰ هکتار
..	..	..	..	..	..	..	۱۱	.....	۷۰۰۰۰ تا بیشتر
..	..	..	..	..	..	..	۱۲	.....	انگاری نشده

۱- تعداد بیدار بزرگسالان در این سال و تعداد سالانه آنها و تغییرات استان برحسب سال گذشته برحسب سمت و این کشاورزی بزرگسالان  
 - بزرگسالان بزرگسالان

تعداد بزرگسالان	تعداد ادکلان و جوانان						تعداد بزرگسالان	مرکز استان کشاورزی بزرگسالان
	تعداد تلفات	تعداد فروغ رفتنه	تعداد خریداری شده	تعداد زاییده شده	تعداد شیردوشی شده	تعداد کل		
۹	۸	۷	۶	۵	۴	۳	۱	
۶	۲۲	۴۲	۲۹	۲۴۱	۲۱۷	۶۸۲	۱۵۲۴۳۰	کل
//	۲	۴	۴	۲۷	۲۵	۷۵	۱۴۸۲۷	بدون زمین
//	//	//	//	۴	۴	۱۱	۲۴۲۲	دستر از ۱۰۰۰۰ هکتار
//	//	//	//	۴	۴	۱۱	۲۶۱۴	۱۰۰۰۰ تا ۲۰۰۰۰ هکتار
//	۲	۲	۲	۱۵	۱۴	۴۴	۱۰۴۵۶	۲۰۰۰۰ تا ۵۰۰۰۰ هکتار
//	۲	۵	۴	۲۵	۲۴	۷۷	۱۴۵۱۲	۵۰۰۰۰ تا ۱۰۰۰۰۰ هکتار
۲	۵	۱	۶	۴۰	۴۱	۱۲۱	۲۲۱۹۹	۱ تا ۵ هکتار
//	۲	۶	۴	۲۰	۲۸	۹۱	۲۲۲۶۱	۵ تا ۱۰ هکتار
//	۲	۲	۲	۱۹	۱۸	۵۶	۱۲۸۲۷	۱۰ تا ۲۰ هکتار
//	۱	۲	۱	۱۲	۱۲	۲۹	۸۱۷۹	۲۰ تا ۵۰ هکتار
//	۲	۳	۲	۱۹	۱۸	۵۷	۱۲۱۱۹	۵۰ تا ۱۰۰ هکتار
//	//	//	//	۷	۶	۲۰	۲۸۲۶	۱۰۰ تا ۲۰۰ هکتار
//	//	۱	//	۱۰	۱	۲۸	۴۹۰۸	۲۰۰ تا ۵۰۰ هکتار
//	//	//	//	۴	۴	۱۲	۱۲۵۹	۵۰۰ تا ۱۰۰۰ هکتار
//	//	//	//	۲	۲	۹	۱۱۱۲	۱۰۰۰ تا ۲۰۰۰ هکتار
//	//	//	//	۲	۲	۷	۸۸۷	۲۰۰۰ تا ۵۰۰۰ هکتار
//	//	//	//	۲	۲	۵	۴۵۲	۵۰۰۰ تا ۱۰۰۰۰ هکتار
//	//	//	//	۱	۱	۴	۴۱۶	۱۰۰۰۰ تا ۲۰۰۰۰ هکتار
//	//	//	//	//	//	۱	۱۱۸	۲۰۰۰۰ تا ۵۰۰۰۰ هکتار
•	//	//	//	//	//	//	۲۱	۲۰۰۰۰ تا ۵۰۰۰۰ هکتار
//	//	//	//	۱	//	۲	۲۵	۵۰۰۰۰ تا ۱۰۰۰۰۰ هکتار
//	//	//	//	//	//	//	۶۲	بزرگسالان

داده‌های برآوردی از این جدول می‌تواند با داده‌های سرشماری کشاورزی بهره‌برداران بهره‌برداران - هزار آری -

کشاورزی و بهره‌داری		کشاورزی و بهره‌داری		شماره اشکال کشاورزی بهره‌برداران
تعداد	تعداد	تعداد	تعداد	
۱	۲	۳	۴	
۲۳۷	۲	۲۵۴	۲	.....
۲۶	۱۱	۸۳	۱۱	.....
۲	۱	۱	۱	.....
۱	۱	۱	۱	.....
۴	۵	۵	۵	.....
۶	۳	۳	۳	.....
۲۶	۱۰	۱۰	۱۰	.....
۳۴	۲۲	۲۲	۲۲	.....
۲۲	۴۰	۴۰	۴۰	.....
۲۱	۳۰	۳۰	۳۰	.....
۴۸	۸۵	۸۵	۸۵	.....
۱۸	۳۱	۳۱	۳۱	.....
۲۳	۷۸	۷۸	۷۸	.....
۲۱	۵۲	۵۲	۵۲	.....
۱۱	۵۴	۵۴	۵۴	.....
۱۷	۵۷	۵۷	۵۷	.....
۱۸	۴۱	۴۱	۴۱	.....
۱۸	۴۳	۴۳	۴۳	.....
۶	۲۲	۲۲	۲۲	.....
۱	۴	۴	۴	.....
۱	۱	۱	۱	.....



۱) تعداد ادبهره مورد آری بهای پروور شده هتده ساله سابقه روش سنتی و شده ادبهاکبان اتصایر حسبو سمتدار اش کشاورزی بهره برداری

- بهره برداری - جدول پنجم -

وحدتدار اش کشاورزی - بهره برداری	کامل		فقط مرغ و خروس		فقط اردک و کبک و خروس		فقط مرغ و خروس و اردک و کبک و خروس			
	تعداد ادبهاکبان		تعداد ادبهاکبان		تعداد ادبهاکبان		تعداد ادبهاکبان			
	تعداد	بهره برداری	تعداد	بهره برداری	تعداد	بهره برداری	تعداد	بهره برداری		
۱	۲	۳	۴	۵	۶	۷	۸	۹	۱۰	۱۱
کامل	۲۴۱۰۷۹	۲۴۳۶۶	۱۶۳۵۳	۹۷۱۱۰	۱۱۸۶۱	۶۷۱۱۰	۶۶۲	۱۲۵۹۵	۲۲۵۹۵	۱۵۵۴۹
بدون زمین	۲۱۲۳۶	۲۰۲۶	۱۶۸۷	۱۰۲۳۶	۱۶۶۴	۱۰۲۳۶	۴۶	۱۰۵۰۶	۱۰۵۰۶	۱۰۸۸
دامتراز ۱/۱ هکتار	۷۸۵۰	۱۰۶۰	۵۲۳	۲۸۷۶	۲۲۶	۲۸۷۶	۲۴	۴۶۶	۴۶۶	۴۹۹
دامتراز ۲/۲ هکتار	۶۸۷۶	۹۱۷	۴۴۳	۲۵۴۴	۲۸۹	۲۵۴۴	۲۳	۴۰۷۸	۴۰۷۸	۴۲۱
دامتراز ۵/۵ هکتار	۲۴۴۶۱	۲۹۶۶	۱۶۳۵	۸۲۸۲	۹۲۳	۸۲۸۲	۸۳	۱۵۱۹۹	۱۵۱۹۹	۱۵۵۲
دامتراز ۱۰/۱۰ هکتار	۳۶۱۰۱	۴۸۰۳	۲۶۶۲	۱۱۲۴۲	۱۲۶۱	۱۱۲۴۲	۱۳۰	۱۲۳۸۰	۱۲۳۸۰	۲۵۲۲
دامتراز ۲۰/۲۰ هکتار	۵۴۸۴۰	۷۶۹۰	۴۲۲۲	۱۸۲۴۸	۲۱۲۸	۱۸۲۴۸	۱۷۸	۲۴۵۳۰	۲۴۵۳۰	۴۰۴۵
دامتراز ۳۰/۳۰ هکتار	۲۱۸۸۷	۴۶۵۹	۲۳۶۷	۱۳۵۹۷	۱۴۷۵	۱۳۵۹۷	۹۱	۱۸۲۶۰	۱۸۲۶۰	۲۲۷۵
دامتراز ۴۰/۴۰ هکتار	۱۸۲۱۱	۳۷۱۵	۱۲۵۷	۸۲۰۷	۹۹۰	۸۲۰۷	۴۶	۹۶۸۳	۹۶۸۳	۱۲۱۱
دامتراز ۵۰/۵۰ هکتار	۱۰۶۶۴	۱۶۴۵	۶۶۵	۵۲۹۸	۵۶۶	۵۲۹۸	۲۶	۵۰۶۴	۵۰۶۴	۶۳۸
دامتراز ۷۵/۷۵ هکتار	۱۴۰۹۱	۲۱۸۹	۷۲۸	۸۰۲۰	۱۰۲۱	۸۰۲۰	۲۱	۵۷۹۷	۵۷۹۷	۷۰۷
دامتراز ۱۰۰/۱۰۰ هکتار	۴۲۲۴	۷۶۱	۲۰۵	۲۵۶۲	۳۵۸	۲۵۶۲	۱۱	۱۶۷۱	۱۶۷۱	۱۹۵
دامتراز ۱۵۰/۱۵۰ هکتار	۵۲۰۳	۸۷۱	۲۰۵	۲۴۷۷	۵۰۸	۲۴۷۷	۸	۱۶۳۲	۱۶۳۲	۱۶۷
دامتراز ۲۰۰/۲۰۰ هکتار	۱۸۹۷	۳۷۲	۷۳	۱۲۳۶	۱۹۰	۱۲۳۶	۳	۵۹۷	۵۹۷	۷۰
دامتراز ۲۵۰/۲۵۰ هکتار	۱۹۵۴	۳۰۸	۴۴	۷۶۱	۱۲۰	۷۶۱	۲	۳۷۲	۳۷۲	۴۲
دامتراز ۳۵۰/۳۵۰ هکتار	۹۲۶	۱۶۴	۲۱	۶۲۲	۹۷	۶۲۲	//	۲۸۷	۲۸۷	۲۰
دامتراز ۵۰۰/۵۰۰ هکتار	۴۲۶	۹۳	۱۸	۲۲۶	۵۴	۲۲۶	۱	۱۴۰	۱۴۰	۱۷
دامتراز ۱۰۰۰/۱۰۰۰ هکتار	۴۲۶	۹۰	۱۷	۲۹۲	۵۰	۲۹۲	//	۱۲۲	۱۲۲	۱۶
دامتراز ۲۰۰۰/۲۰۰۰ هکتار	۱۳۱	۲۲	۷	۸۲	۱۲	۸۲	۱	۴۳	۴۳	۶
دامتراز ۳۰۰۰/۳۰۰۰ هکتار	۱۵	۵	//	۹	۲	۹	۰	۶	۶	//
دامتراز و بیشتر	۲۵	۴	۴۹	۱۴	۳	۱۴	۲	۴۷	۴۷	۲
نامشخص	۱۲۲	۲۲	۶	۶۵	۱۰	۶۵	//	۶۶	۶۶	۶

۲۲- تعداد بهره‌برداران، اراضی، میزان تولید و متوسط تولید عمده گیاهان و محصولات دامی و طیوری و سایر محصولات کشاورزی و دامپروری و سایر محصولات کشاورزی و دامپروری

ردیف	کشاورزی و دامپروری		کشاورزی و دامپروری		کشاورزی و دامپروری		کشاورزی و دامپروری		و به استناد اراضی کشاورزی بهره‌برداران
	تعداد بهره‌برداران	تعداد اراضی	تعداد بهره‌برداران	تعداد اراضی	تعداد بهره‌برداران	تعداد اراضی	تعداد بهره‌برداران	تعداد اراضی	
۱	۱۰	۱	۱	۱	۱	۱	۱	۱	۱
۲	۱۰	۱	۱	۱	۱	۱	۱	۱	۱
۳	۱۰	۱	۱	۱	۱	۱	۱	۱	۱
۴	۱۰	۱	۱	۱	۱	۱	۱	۱	۱
۵	۱۰	۱	۱	۱	۱	۱	۱	۱	۱
۶	۱۰	۱	۱	۱	۱	۱	۱	۱	۱
۷	۱۰	۱	۱	۱	۱	۱	۱	۱	۱
۸	۱۰	۱	۱	۱	۱	۱	۱	۱	۱
۹	۱۰	۱	۱	۱	۱	۱	۱	۱	۱
۱۰	۱۰	۱	۱	۱	۱	۱	۱	۱	۱
۱۱	۱۰	۱	۱	۱	۱	۱	۱	۱	۱
۱۲	۱۰	۱	۱	۱	۱	۱	۱	۱	۱
۱۳	۱۰	۱	۱	۱	۱	۱	۱	۱	۱
۱۴	۱۰	۱	۱	۱	۱	۱	۱	۱	۱
۱۵	۱۰	۱	۱	۱	۱	۱	۱	۱	۱
۱۶	۱۰	۱	۱	۱	۱	۱	۱	۱	۱
۱۷	۱۰	۱	۱	۱	۱	۱	۱	۱	۱
۱۸	۱۰	۱	۱	۱	۱	۱	۱	۱	۱
۱۹	۱۰	۱	۱	۱	۱	۱	۱	۱	۱
۲۰	۱۰	۱	۱	۱	۱	۱	۱	۱	۱
۲۱	۱۰	۱	۱	۱	۱	۱	۱	۱	۱
۲۲	۱۰	۱	۱	۱	۱	۱	۱	۱	۱
۲۳	۱۰	۱	۱	۱	۱	۱	۱	۱	۱
۲۴	۱۰	۱	۱	۱	۱	۱	۱	۱	۱
۲۵	۱۰	۱	۱	۱	۱	۱	۱	۱	۱
۲۶	۱۰	۱	۱	۱	۱	۱	۱	۱	۱
۲۷	۱۰	۱	۱	۱	۱	۱	۱	۱	۱
۲۸	۱۰	۱	۱	۱	۱	۱	۱	۱	۱
۲۹	۱۰	۱	۱	۱	۱	۱	۱	۱	۱
۳۰	۱۰	۱	۱	۱	۱	۱	۱	۱	۱
۳۱	۱۰	۱	۱	۱	۱	۱	۱	۱	۱
۳۲	۱۰	۱	۱	۱	۱	۱	۱	۱	۱
۳۳	۱۰	۱	۱	۱	۱	۱	۱	۱	۱
۳۴	۱۰	۱	۱	۱	۱	۱	۱	۱	۱
۳۵	۱۰	۱	۱	۱	۱	۱	۱	۱	۱
۳۶	۱۰	۱	۱	۱	۱	۱	۱	۱	۱
۳۷	۱۰	۱	۱	۱	۱	۱	۱	۱	۱
۳۸	۱۰	۱	۱	۱	۱	۱	۱	۱	۱
۳۹	۱۰	۱	۱	۱	۱	۱	۱	۱	۱
۴۰	۱۰	۱	۱	۱	۱	۱	۱	۱	۱
۴۱	۱۰	۱	۱	۱	۱	۱	۱	۱	۱
۴۲	۱۰	۱	۱	۱	۱	۱	۱	۱	۱
۴۳	۱۰	۱	۱	۱	۱	۱	۱	۱	۱
۴۴	۱۰	۱	۱	۱	۱	۱	۱	۱	۱
۴۵	۱۰	۱	۱	۱	۱	۱	۱	۱	۱
۴۶	۱۰	۱	۱	۱	۱	۱	۱	۱	۱
۴۷	۱۰	۱	۱	۱	۱	۱	۱	۱	۱
۴۸	۱۰	۱	۱	۱	۱	۱	۱	۱	۱
۴۹	۱۰	۱	۱	۱	۱	۱	۱	۱	۱
۵۰	۱۰	۱	۱	۱	۱	۱	۱	۱	۱

۲۳- تعداد بهره برداران بهائی و رهن دهنده و شیرو و علوفه شده اکتندوهای انعامی حسب امتیاز ثبت و لیست اکتندو در سال

متر و حیطه تولید اکتندو در سال	فصل		اکتندو به متوجه جدید		اکتندو به متوجه قدیم		تعداد اکتندو		تعداد بهره برداران	
	تعداد	بهره	تعداد	بهره	تعداد	بهره	تعداد	بهره		
	۱	۲	۳	۴	۵	۶	۷	۸		
۴۰۰	۴۰۰	۲۱۶۶	۱۶۶۵	۲۱۷۰	۲۲۵۶۸	۲۶۴	۸۹۸۲	۱۰۸	۲۰۷۸	۲۴۶۲
کمتر از ۱ کیلو	۱۶۱	۴۴۲	۱۲۲۰۵	۷۹	۲۲۴۵	۶۵	۵۶۶۶	۴۷	۷۲۸	۶۵۳۱
از ۱ تا ۲ کیلو	۱۶۱	۲۳۶	۲۶۶	۱۰۶	۲۲۳۶	۴۰	۱۷۸	۱۵	۱۲۵	۸۸
از ۲ تا ۳ کیلو	۲۷۰	۲۵۱۰	۷۰۸	۱۲۴	۲۳۶۵	۱۲۰	۵۲۶	۱۶	۱۱۰	۱۲۲
از ۳ تا ۴ کیلو	۲۹۶	۱۴۲۲	۶۱۲	۱۱۹	۱۴۱۲	۱۷۲	۸۹۶	۴	۶	۱۶
از ۴ تا ۵ کیلو	۲۳۲	۱۵۵۲	۸۲۶	۹۲	۱۴۶۴	۱۴۶	۷۴۲	۱۲	۷۸	۴۴
از ۵ تا ۶ کیلو	۳۶۰	۲۵۳۰	۵۳۱	۲۴۴	۲۳۷۱	۱۰۶	۴۰۸	۱۵	۱۵۱	۱۲۳
از ۶ تا ۷ کیلو	۲۰۸	۱۹۲۲	۴۶۴	۱۱۸	۱۸۸۰	۷۹	۲۵۱	۱۰	۴۷	۱۲۵
از ۷ تا ۸ کیلو	۱۰۶	۱۳۶۱	۱۴۶	۷۲	۱۲۸۳	۲۵	۱۱۸	۸	۷۸	۲۸
از ۸ تا ۹ کیلو	۱۶۵	۲۳۶۲	۳۷	۱۳۹	۲۲۲۲	۲۲	۶۰	۳	۲۲	۱۰
از ۹ تا ۱۰ کیلو	۱۲۶	۲۹۰۶	۱۵	۱۲۰	۲۱۵۲	۲	۴	۴	۲۵۴	۱۱
از ۱۰ تا ۱۱ کیلو	۵۱۲	۱۱۸۷۰	۱۵	۵۰۷	۱۱۷۰۷	-	-	۶	۱۶۳	۱۵
از ۱۱ تا ۱۲ کیلو	۲۰۳	۲۵۲۰	۱۲	۱۹۷	۲۴۶۶	-	-	۶	۵۴	۱۷
از ۱۲ تا ۱۳ کیلو	۱۰۹	۲۵۹۴	۱۳	۱۰۳	۲۳۶۸	-	-	۶	۲۳۶	۱۲
از ۱۳ تا ۱۴ کیلو	۵۱۱	۱۰۹۷۸	۱۲	۸۰۸	۳۱۰۰۱	-	-	۲	۵۴	۱۲
۱۴ کیلو و بیشتر	۶۴۴	۱۹۲۹۸	۱۱	۶۴۲	۱۹۲۹۲	۱	۱۰	۱	۱۶	۱

این جدول بر مبنای آمارهای موجود در سال ۱۳۶۷ تهیه شده است. این آمارها بر مبنای سرشماری کشاورزان و زمینهای کشاورزی در سال ۱۳۶۷ گردآوری شده است. این آمارها بر مبنای سرشماری کشاورزان و زمینهای کشاورزی در سال ۱۳۶۷ گردآوری شده است.

ردیف	نام شهرستان	شماره بهره برداری										کل	مجموع شهرستانهای مازندران	
		۱	۲	۳	۴	۵	۶	۷	۸	۹	۱۰			
		بهره برداری	بهره برداری	بهره برداری	بهره برداری	بهره برداری	بهره برداری	بهره برداری	بهره برداری	بهره برداری	بهره برداری			
۱	گلستان	۱۳۸۰۹	۸۱۴۸	۲۸۶۸	۲۲۰	۴۲۰	۸۸	۳۶	۱۲	۲	۰	۱۳۸۰۹	۱۳۸۰۹	گلستان
۲	بدون زمین	۵۱۰	۲۹۵	۸۱	۱۲	۱۲	۴	۱	۰	۰	۰	۵۱۰	۱۴۵۲۱	بدون زمین
۳	کشور از ۱/۱ هکتار	۱۷۶	۱۴۸	۱۸	۴	۵	۰	۱	۰	۰	۰	۱۷۶	۶۲۰۷	کشور از ۱/۱ هکتار
۴	۱ تا کمتر از ۲ هکتار	۴۰۶	۲۴۸	۵۱	۲	۴	۰	۰	۰	۰	۰	۴۰۶	۱۴۶۱	۱ تا کمتر از ۲ هکتار
۵	۲ تا کمتر از ۵ هکتار	۱۵۴۲	۱۲۰۹	۲۴۶	۵۳	۲۱	۵	۲	۰	۰	۰	۱۵۴۲	۳۱۷۳۰	۲ تا کمتر از ۵ هکتار
۶	۵ تا کمتر از ۱۰ هکتار	۲۵۰۹	۱۷۳۲	۵۹۶	۱۱۴	۴۷	۱۲	۴	۱	۱	۲	۲۵۰۹	۷۱۷۱۰	۵ تا کمتر از ۱۰ هکتار
۷	۱۰ تا کمتر از ۲۰ هکتار	۲۹۰۹	۱۹۲۸	۶۸۶	۱۸۴	۸۸	۱۵	۷	۱	۰	۱	۲۹۰۹	۱۳۰۴۱	۱۰ تا کمتر از ۲۰ هکتار
۸	۲۰ تا کمتر از ۳۰ هکتار	۱۳۱۰	۸۲۱	۲۶۶	۸۵	۳۱	۱۴	۶	۰	۰	۱	۱۳۱۰	۵۷۱۵۱	۲۰ تا کمتر از ۳۰ هکتار
۹	۳۰ تا کمتر از ۴۰ هکتار	۸۰۷	۵۲۷	۱۷۶	۵۱	۴۲	۹	۱	۱	۰	۰	۸۰۷	۲۷۲۲۵	۳۰ تا کمتر از ۴۰ هکتار
۱۰	۴۰ تا کمتر از ۵۰ هکتار	۵۴۴	۳۶۱	۱۲۰	۴۴	۲۵	۳	۱	۰	۰	۰	۵۴۴	۱۰۳۸۱	۴۰ تا کمتر از ۵۰ هکتار
۱۱	۵ تا کمتر از ۷/۵ هکتار	۹۵۶	۶۰۹	۲۳۶	۶۴	۲۸	۶	۱	۱	۰	۱	۹۵۶	۲۵۸۱۱	۵ تا کمتر از ۷/۵ هکتار
۱۲	۷/۵ تا کمتر از ۱۰ هکتار	۲۲۴	۱۶۰	۸۵	۲۱	۲۲	۴	۲	۰	۰	۰	۲۲۴	۱۱۷۷۱	۷/۵ تا کمتر از ۱۰ هکتار
۱۳	۱۰ تا کمتر از ۱۵ هکتار	۳۹۲	۲۱۵	۱۰۴	۴۰	۱۶	۷	۳	۱	۰	۱	۳۹۲	۱۵۳۹۴	۱۰ تا کمتر از ۱۵ هکتار
۱۴	۱۵ تا کمتر از ۲۰ هکتار	۱۴۵	۶۷	۴۱	۲۴	۱۱	۱	۱	۰	۰	۰	۱۴۵	۵۷۳۰	۱۵ تا کمتر از ۲۰ هکتار
۱۵	۲۰ تا کمتر از ۲۵ هکتار	۱۰۲	۵۴	۲۵	۹	۹	۳	۱	۰	۰	۰	۱۰۲	۱۰۳۶۱	۲۰ تا کمتر از ۲۵ هکتار
۱۶	۲۵ تا کمتر از ۳۰ هکتار	۶۰	۲۳	۱۶	۹	۶	۲	۰	۰	۰	۰	۶۰	۲۱۳۷	۲۵ تا کمتر از ۳۰ هکتار
۱۷	۳۰ تا کمتر از ۵۰ هکتار	۲۶	۱۱	۸	۲	۲	۱	۰	۰	۰	۰	۲۶	۱۱۵۷	۳۰ تا کمتر از ۵۰ هکتار
۱۸	۵۰ تا کمتر از ۱۰۰ هکتار	۱۹	۶	۶	۲	۲	۱	۰	۰	۰	۰	۱۹	۱۲۱۱	۵۰ تا کمتر از ۱۰۰ هکتار
۱۹	۱۰۰ تا کمتر از ۲۰۰ هکتار	۹	۲	۱	۲	۲	۰	۰	۰	۰	۰	۹	۴۱۰	۱۰۰ تا کمتر از ۲۰۰ هکتار
۲۰	۲۰۰ تا کمتر از ۳۰۰ هکتار	۰	۰	۰	۰	۰	۰	۰	۰	۰	۰	۰	۰	۲۰۰ تا کمتر از ۳۰۰ هکتار
۲۱	۳۰۰ تا کمتر از ۴۰۰ هکتار	۰	۰	۰	۰	۰	۰	۰	۰	۰	۰	۰	۰	۳۰۰ تا کمتر از ۴۰۰ هکتار
۲۲	۴۰۰ تا کمتر از ۵۰۰ هکتار	۴	۲	۲	۰	۰	۰	۰	۰	۰	۰	۴	۱۳۷	۴۰۰ تا کمتر از ۵۰۰ هکتار

۲۵. تعداد جریه‌های برداری در دهستان‌های خوار کهیز مساحت مورد عمل آنها در حدود ۱۰۰ هکتار اراضی کشاورزی بهر هکتار

استان مازندران		تعداد جریه‌های برداری		مجموعه
۲	۱	۲	۱	هکتار
۱۳۳۰	۳۸۷			کل
۵۲۶	۵۱			بدون زمین
۱۱	۲			کمتر از ۱/۱ هکتار
۳	۴			۱ تا کمتر از ۲ هکتار
۷	۱۶			۲ تا کمتر از ۵ هکتار
۱۹	۳۵			۵ تا کمتر از ۱۰ هکتار
۲۸	۵۱			۱۰ تا کمتر از ۲۰ هکتار
۱۵	۵۰			۲۰ تا کمتر از ۳۰ هکتار
۵۰	۲۲			۳۰ تا کمتر از ۴۰ هکتار
۱۴	۲۱			۴۰ تا کمتر از ۵۰ هکتار
۳۶	۴۱			۵۰ تا کمتر از ۷۵ هکتار
۱۱	۱۱			۷۵ تا کمتر از ۱۰۰ هکتار
۸۱	۳۰			۱۰۰ تا کمتر از ۱۵۰ هکتار
۲۲	۱۲			۱۵۰ تا کمتر از ۲۰۰ هکتار
۳۰	۱۰			۲۰۰ تا کمتر از ۲۵۰ هکتار
۲۳	۹			۲۵۰ تا کمتر از ۳۰۰ هکتار
۲۱	۴			۳۰۰ تا کمتر از ۵۰۰ هکتار
۱۴	۷			۵۰۰ تا کمتر از ۱۰۰۰ هکتار
۱۶۹	۸			۱۰۰۰ تا کمتر از ۲۰۰۰ هکتار
۷۳	۳			۲۰۰۰ تا کمتر از ۳۰۰۰ هکتار
۷۷	۲			۳۰۰۰ هکتار و بیشتر
				انگاری نشده

مرکز امور عمومی مشاورین ۱۳۳۲  
 ۱- لیست تعداد اتباع غیر ایرانیها

مردم معمومی	شهرستان					مجموع	اختصاصی	مجموع	شماره
	شهرستان	د	شهرستان						
			۴	۳	۲				
۱۰	۱	۸	۷	۶	۵	۴	۳	۲	
									استان مازندران
۲۲۶	۱۲۶	۱۸۱	۲۳۵	۸۰۴	۱۴۱۱۸	۱۵۳۹۹	۲۱۲۲۲	۲۲۸۴۹۹	.....
									شهرستان امل
۱۰	۶	۱۳	۲۹	۱۱۰	۲۴۶۳	۲۶۱۳	۳۱۸۱۳	۳۴۴۹۶	.....
									شهرستان ساری
۱۱	۶	۱۴	۲۱	۹۲	۱۵۵۹	۱۶۵۱	۲۳۶۹۸	۲۶۷۰۰	.....
									شهرستان بندر ترکمن
۳	۲	۵	۹	۲۵	۱۸۷	۲۱۲	۲۱۲۲	۲۳۶۷	.....
									شهرستان بده
۱۲	۵	۲۷	۵۴	۱۷۴	۲۴۹۹	۲۷۵۴	۳۹۲۲۰	۴۲۰۲۱	.....
									شهرستان تنکابن
۴۶	۱۱	۳	۸	۲۳	۴۴۹	۴۸۲	۱۷۶۵۲	۱۸۱۹۱	.....
									شهرستان امیر
۱	۳	۱	۱	۳	۵۸	۶۹	۶۱۴۶	۶۲۲۰	.....
									شهرستان مازنی
۲۰	۴۶	۲۲	۲۸	۱۰۹	۵۵۹۵	۶۷۵۵	۲۳۱۰۷	۲۳۹۲۸	.....
									شهرستان رودرود
									شهرستان علی آباد
									.....
۶	۲	۱	۲	۷	۶۸	۷۹	۲۶۵۳	۲۷۴۰	.....
									شهرستان قائم شهر
۸	۱۱	۲	۷	۲۴	۲۲۲	۲۶۷	۳۶۶۳۴	۳۶۷۱۹	.....
									شهرستان کردکوی
۲	۵	۵	۱۴	۵۵	۱۴۹۱	۱۶۴۱	۱۰۹۸۰	۱۲۴۵۰	.....
									شهرستان قرقان
۱۴	۹	۲	۱۰	۲۹	۹۶۸	۱۱۴۴	۲۲۴۰۷	۲۲۸۷۴	.....
									شهرستان دشتکاووس
۵۰	۲	۲۲	۲۵	۲۲	۵۴۱۴	۵۵۵۵	۴۳۴۶۶	۴۳۸۴۴	.....
									شهرستان تنگ
۱۲	۱۲	۴	۵	۲۰	۸۵۹	۸۸۷	۹۱۴۲	۱۰۰۴۵	.....
									شهرستان تو شهر
۲۱	۲	۷	۱۰	۲۲	۴۵۳	۴۶۳	۱۶۷۲۲	۱۷۲۶۱	.....

۲- ش. تعداد بهره‌برداران به‌طور تفکیک از انواع اراضی کشاورزی  
 در استانهای زیر در حسابهای آماری آمده است -

بهره‌برداران -

شماره	شهرستان							جمع
	۱	۲	۳	۴	۵	۶	۷	
۱	۲	۳	۴	۵	۶	۷	۸	۹
شماره	شهرستان	بهره‌برداران زمین‌های کشاورزی	بهره‌برداران بستانچه‌ها و باغات	بهره‌برداران بستانچه‌ها و باغات	بهره‌برداران بستانچه‌ها و باغات	بهره‌برداران بستانچه‌ها و باغات	بهره‌برداران بستانچه‌ها و باغات	بهره‌برداران بستانچه‌ها و باغات
۱	استان مازندران	۲۷۳۳۶۹	۱۵۶۷۰۵	۱۷۳۳۶۰	۲۳۱۴۳۲	۴۰۹۱	۱۲۸۰۰	۲۸۷
۲	شهرستان آمل	۲۰۳۲۲	۱۳۵۸۳	۱۴۳۳۶	۲۶۰۲۸	۱۲۱	۳	۲۱
۳	شهرستان رامهرمز	۱۶۳۴۱	۲۱۹۱۶	۲۳۸۰۸	۳۰۴۳۲	۶۶	۳۰۵۴	۱۲
۴	شهرستان بندر ترکمن	۵۲۳۲	۶۶	۵۵۵۸	۳۳۳۸	۶	۰	۲
۵	شهرستان بهبه	۱۸۸۵۶	۱۰۳۹۱	۱۰۳۵۶	۱۴۳۳۶	۲۵۷	۲۸	۲
۶	شهرستان شکران	۶۱۶۶۹	۱۴۳۳۲	۱۶۳۳۲	۲۳۳۳۲	۲۳۲	۱۵۵	۲
۷	شهرستان امرود	۲۵۲۰	۵۶۶۷	۶۳۳۱	۱۳۳۳۲	۲۵۷	۶۱۰	۲
۸	شهرستان ساری	۳۳۶۶۸	۲۲۱۶۷	۲۰۶۶۵	۳۰۴۳۲	۱۰۱	۶۸	۲۲
۹	شهرستان سرادک	۷۰۶۲	۲۸۶۲	۳۳۳۲	۲۳۳۲	۳۳۲	۱۵۱۸	۱
۱۰	شهرستان علی‌آباد	۴۰۹۵	۲۲۷	۲۰۱۵	۲۳۳۲	۱۱۲	۳	۱
۱۱	شهرستان قاشق‌مهر	۲۲۷۴۰	۱۵۶۸۸	۱۴۴۴۲	۲۳۳۳۲	۱۰۱	۱۰۶۱	۵
۱۲	شهرستان کردکوی	۱۱۳۱۱	۱۵۳۰	۱۶۳۳۲	۲۳۳۲	۱۱۵	۱	۵
۱۳	شهرستان لردگان	۲۰۱۴۰	۲۰۵۷	۱۴۳۳۲	۲۳۳۲	۳۵۶	۴	۲۴
۱۴	شهرستان گنبدکاووس	۴۰۸۳۵	۸۶۶۹	۳۳۳۳۲	۲۳۳۳۲	۱۸۳	۲۱۵۲	۲۲
۱۵	شهرستان نوری	۲۰۸۷	۴۰۳۲	۵۶۶۵	۲۳۳۲	۲۰۴	۰	۳
۱۶	شهرستان نوسه	۱۳۵۱۲	۱۰۵۰۸	۹۱۶۶	۱۳۳۳۲	۱۴۷	۷	۱۱

- بهره‌برداری - کشاورزی

شماره	شهرستان مازندران		اراضی زراعی		کشت		توضیحات
	مساحت		تعداد		تعداد		
	مربع	مربع	بهره برداری	مساحت	بهره برداری	مساحت	
۱	۲	۳	۴	۵	۶	۷	۸
۱	۱۱۳۶۱۶	۲۰۶۴۶۶	۹۱۵۶۶۰	۲۷۰۲۷۰	۸۴۱۳۶۷	۲۷۰۲۷۰	استان مازندران
۲	۳۲۷۷۰	۳۲۷۷۰	۵۱۶۳۳	۲۰۱۸۹	۴۶۳۳۵	۲۰۱۸۹	شهرستان آمل
۳	۴۶۸۷۰	۴۶۸۷۰	۷۰۹۱۱	۴۱۶۴۰	۵۷۸۵۶	۴۱۶۴۰	شهرستان بابل
۴	۵۲۴۰	۵۲۴۰	۵۵۶۳۵	۵۳۳۲	۵۰۱۰۵	۵۳۳۲	شهرستان بندر شکرک
۵	۲۰۶۷۹	۲۰۶۷۹	۷۰۳۰۲	۱۸۷۷۱	۶۸۰۰۸	۱۸۷۷۱	شهرستان بهار
۶	۱۷۳۶۷	۱۷۳۶۷	۲۷۴۰۶	۱۰۹۶۸	۷۶۴۷	۱۰۹۶۸	شهرستان تنگابن
۷	۶۰۵۵	۶۰۵۵	۶۷۸۷	۲۳۳۵	۱۶۹۸	۲۳۳۵	شهرستان رامهریز
۸	۳۷۷۴۵	۳۷۷۴۵	۹۱۶۴۵	۲۲۷۳۰	۸۴۰۵۱	۲۲۷۳۰	شهرستان ساری
۹	۷۵۶۶	۷۵۶۶	۱۰۶۴۹	۷۰۳۶	۶۵۷۶	۷۰۳۶	شهرستان سرحد
۱۰	۴۱۲۵	۴۱۲۵	۴۰۳۶	۱۰۳۶	۱۵۸۵۳	۱۰۳۶	شهرستان سفید
۱۱	۲۵۲۴۴	۲۵۲۴۴	۴۰۳۰۵	۲۲۴۴۲	۲۴۰۲۲	۲۲۴۴۲	شهرستان قائم‌شهر
۱۲	۱۱۴۶۶	۱۱۴۶۶	۲۳۶۲۸	۱۱۱۶۶	۲۳۲۸۸	۱۱۱۶۶	شهرستان فرنگی
۱۳	۲۰۶۶۴	۲۰۶۶۴	۱۱۱۸۵۱	۲۰۱۲۴	۱۰۱۸۲۴	۲۰۱۲۴	شهرستان قزوین
۱۴	۴۱۱۵۱	۴۱۱۵۱	۲۷۱۹۹۸	۴۰۸۱۴	۲۶۰۸۵	۴۰۸۱۴	شهرستان کاشمر
۱۵	۹۳۱۹	۹۳۱۹	۱۴۱۱۲	۱۶۹۱	۱۴۰۶۱	۱۶۹۱	شهرستان نور
۱۶	۱۶۰۱۶	۱۶۰۱۶	۲۰۰۷۰	۱۳۳۳۴	۲۵۱۵۵	۱۳۳۳۴	شهرستان نوشهر



بر شماری عمومی کشاورزی ۱۳۶۷

۲-۱- ش. استعدادهای مساعدات بهره برداری جهان زمین آبی

-- بهره برداری -- کشاور --

بسیار و نیمه استان		اراضی زراعی		کـ		شرح	
مساحت		مقدار	مقدار	مساحت	مقدار		
بسیار	جمع	بهره برداری	مساحت بهره برداری	بهره برداری	مساحت بهره برداری		
۹	۸	۷	۵	۴	۳	۱	
۱۰۸۱	۱۰۷۱۳	۸۷۳۳۰	۳۵۳۳۵	۲۰۱۳۳۷	۲۱۹۱۷۳	۲۲۶۴۰۹	استان مازندران
۹۷	۲۳۳۱	۲۶۸۸	۱۲۶۶۸	۲۱۱۴۲	۲۹۸۴۲	۳۱۶۳۶	شهرستان آمل
۷۸	۱۹۹۰	۱۰۰۰۸	۲۲۶۳۲	۱۱۲۷۱	۲۳۹۲۲	۲۵۲۳۱	شهرستان بابل
۲	۲۷	۲۲	۴۳	۱۹۹۱	۲۴۵	۳۸۳	شهرستان بردسیر کهنه
۱۷	۴۴۰۲	۶۳۱۹	۲۵۰۲۱	۱۱۰۲۲	۱۰۲۴۱	۱۲۹۸۲	شهرستان بهشهر
۷۰	۴۵۲	۴۲۲	۱۲۰۲۱	۱۰۴۴۵	۱۳۳۳۱	۱۰۷۲۸	شهرستان تنکابن
۱۵۷	۱۹۹	۴۵۱	۱۱۳	۱۱۶۶	۷۸۸۱	۲۰۱۲	شهرستان اهر
۸۷	۱۰۷۷۸	۱۰۸۶۴	۶۱۶۶۱	۱۱۲۳۱	۲۱۶۳۲	۲۰۸۸۱	شهرستان جاری
۴۶	۶۱۶	۶۴۲	۱۷۲۲	۳۰۱۸	۵۷۰۰	۶۸۳۱	شهرستان مرادکوه
۱۸	۴۲۲	۱۱۳	۴۸۵	۱۶۸۰۱	۱۱۲۲	۲۸۵۰	شهرستان علی آباد
۱۳	۶۳۷۲	۶۳۶۲	۱۱۰۸۶	۱۳۲۴	۷۰۶۱	۱۲۴۵۲	شهرستان قائم شهر
۱۰	۳۸۷	۴۴۷	۴۶	۷۰۴۲	۴۱۳	۷۸۳۶	شهرستان کردکوی
۲۰۲	۸۱۲۸	۱۱۲۵	۴۱۴۵	۷۴۱۰۷	۱۲۴۲۷	۱۲۷۲۶	شهرستان گرگان
۱۳۱	۲۸۸۱	۲۶۱۶	۱۶۵۵	۲۵۱۲۲	۱۹۸۶۲	۲۰۴۳۱	شهرستان گنبدکاووس
۳۲	۸۹۱	۱۵۲	۲۳۰۰	۱۰۰۷۹	۱۱۶۷	۱۶۴۸	شهرستان ناور
۱۰۴	۱۰۵۲۲	۱۲۳۲	۱۲۱۲۲	۲۰۰۰۱	۱۳۶۳۱	۱۱۷۲۴	شهرستان نوشهر

ردیف	مساحت کل زمینها		اراضی زراعی		مبعل		شرح
	بهره برداری		بهره برداری		بهره برداری		
	مساحت	تعداد واحدها	مساحت	تعداد واحدها	مساحت	تعداد واحدها	
۱	۲	۳	۴	۵	۶	۷	۸
۱	۱۱۸۹۰	۲۶۱۱۷	۲۶۱۱۷	۲۶۱۱۷	۲۶۱۱۷	۲۶۱۱۷	استان مازندران
۲	۲۳	۱۰۹	۱۲۱	۳۸۴	۱۳۲۱	۱۵۲۲	شهرستان امله
۳	۸۰	۲۱۰۸	۲۱۸۸	۵۱۱۶	۷۵۷۲	۹۵۶۵	شهرستان مابیل
۴	۰	۱	۱	۱۱	۳۱۱۱	۶۵۶	شهرستان بندر توشکنه
۵	۲۷	۷۷۸	۸۵۵	۲۳۳۸	۵۲۸۸	۱۰۷۳۵	شهرستان بهشهر
۶	۲۸۷	۱۲۴۰۵	۱۲۴۰۵	۱۷۵۷۱	۱۲۸۸۱	۱۲۹۷۵	شهرستان تنکابن
۷	۳۰	۴۳۰۰	۴۳۰۰	۵۱۸۳	۶۳۱	۱۲۶۱	شهرستان نور احمد
۸	۲۹۲	۱۲۸	۱۲۸	۱۶۹۲	۱۶۹۲	۱۲۳۸۵	شهرستان ساری
۹	۱۳	۳۰۱	۳۲۲	۱۸۲۰	۷۸۲	۵۲۱۵	شهرستان موادقوه
۱۰	۱	۲۲	۲۲	۶۱	۳۰۲	۳۱۸۱	شهرستان علی آباد
۱۱	۲۳	۱۷۶۱	۱۸۳۵	۳۲۲۰	۳۳۸۸	۱۲۶۲۱	شهرستان فداک
۱۲	۲۸	۷۲۷	۷۵۵	۲۷۷۴	۳۵۲۵	۳۰۲۰۴	شهرستان کردکوی
۱۳	۰	۲۲	۲۲	۲۲	۵۲۲۲	۳۳۰۶۶	شهرستان فرنگان
۱۴	۸۲	۲۱۶	۲۱۶	۳۸۹	۲۰۲۱۲	۲۰۲۲۲	شهرستان گنبد کاووس
۱۵	۲۱	۷۸	۸۰	۶۷۲	۷۸۳۲	۲۵۸۲	شهرستان تنور
۱۶	۲۱۰	۳۳۳	۳۳۳	۷۷۷۷	۳۳۰۴۴	۱۲۶۱	شهرستان نونوه

لیست تعداد و مساحت شهرهای ایران در سال ۱۳۱۷

ایران		زیرنقش		کلی		شهر
مساحت	تعداد ایرانی	مساحت	تعداد ایرانی	مساحت	تعداد ایرانی	
۷	۶	۵	۴	۳	۲	۱
۱۳۳۴	۲۲۷۰۹	۲۹۶۰۵۱	۲۶۷۵۹۶	۸۴۱۳۹۷	۲۷۰۲۷۰	استان مازندران
۴۴	۲۷	۴۷۱۸	۲۰۰۶۴	۴۶۶۳	۲۰۱۸۱	شهرستان امل
۴۷	۲۲	۵۲۳۵	۱۳۴۱۳	۴۵۸۷۵	۱۶۶۴۰	شهرستان ساری
۱۲۱	۲۵	۵۴۱۲۴	۲۶۱۴	۵۰۴۵۵	۵۲۳۲	شهرستان بندر ترکمن
۳۱۸	۴۰۰۳	۶۰۷۸۶	۶۰۸۱	۶۸۹۰۸	۱۸۶۷۱	شهرستان بهشهر
۲۲۰	۴۶	۱۳۱۶۷	۱۰۸۷۱	۱۴۲۳۱	۳۰۶۶۸	شهرستان تنکابن
۲۲	۱۱	۱۶۱	۲۲۶۶	۱۶۷	۲۲۲۵	شهرستان رامهرمز
۱۲۰۰۱	۲۲۸	۱۰۰۱	۲۲۲۰۶	۱۵۰۳۸	۲۲۲۲۰	شهرستان مازنی
۱۳۰۰۳۴	۳۶۴	۶۱۷	۶۸۸۶	۹۵۷۶	۷۰۲۶	شهرستان مرادکوه
۳۸	۳۰۱	۳۸۴۱	۴۰۸۲	۱۵۸۱	۴۰۳۴	شهرستان مللی آباد
۶۷	۲۰۱۱	۳۱۳۳	۴۲۳۱۸	۲۲۰۶۶	۲۲۴۲	شهرستان قاشم شهر
۵۲	۲۷	۴۱۷۴	۱۱۱۲	۲۲۲۸	۱۱۱۶۶	شهرستان کردکوی
۲۲۳	۸۲	۱۰۶۱۰۸	۱۶۶۶	۳۷۸۲۴	۲۰۱۲۴	شهرستان گرگان
۲۰۶	۳۸۱	۱۲۰۲۲	۶۰۵۱۱	۵۰۹۶۴	۳۰۸۴۴	شهرستان گنبدکاووس
۱۱۰۰	۱۰۶۰	۱۱۶۱۱	۳۰۸	۱۲۰۶۱	۸۶۶	شهرستان نوری
۷۰۶	۴۳	۱۶۰۲۲	۱۲۵۳۰	۲۵۱۵۵	۱۲۳۲۱	شهرستان نیریز

سرشماری عمومی کشاورزی ۱۳۶۷

(۱) - شهرستان و معادله سرشماری و تعداد اراضی کشاورزی و اراضی باغی

شماره سرشماری - بخش

شماره سرشماری	بخش	کل		زیرکشت		جمعیت
		تعداد اراضی	مساحت	تعداد اراضی	مساحت	
۱	۲	۳	۴	۵	۶	۷
۱	استان مازندران	۲۰۱۶۸۷	۲۵۲۲۷۵	۲۰۰۶۸۵	۲۴۶۲۲۵	۷۱۲۹
۲	شهرستان امل	۲۹۸۴۴	۴۶۲۴۲	۲۹۷۸۲	۴۵۱۶۶	۲۷۶
۳	شهرستان سیاهل	۲۹۹۴۲	۵۵۲۷۹	۲۹۹۰۶	۵۱۰۹۷	۱۸۲
۴	شهرستان بندر ترکمن	۷۴۵	۴۷۹۱	۷۴۵	۴۷۶۸	۲۳
۵	شهرستان بهشهر	۱۰۰۶۶	۱۶۰۲۳	۱۰۰۶۳	۱۵۹۸۷	۲۳۶
۶	شهرستان ششکابین	۱۰۰۴۷۵	۱۲۰۰۹	۱۰۰۴۶۵	۱۲۹۱۰	۹۹
۷	شهرستان برآمد	۱۸۸۷	۱۱۶۶	۱۸۷۹	۱۱۶۶	۲۱
۸	شهرستان قاری	۲۴۶۸۲	۲۷۹۶۱	۲۴۵۱۹	۲۶۴۴۷	۷۱۴
۹	شهرستان مؤذقو	۵۲۰۰	۲۰۶۸	۵۱۷۲	۲۰۰۴	۹۴
۱۰	شهرستان نئیس آباد	۳۸۹۱	۱۶۸۰۹	۳۸۰۸	۱۶۷۰۶	۱۰۲
۱۱	شهرستان قائم شهر	۱۹۰۲۰	۱۹۲۴۸	۱۸۹۸۴	۱۹۰۹۴	۳۵۴
۱۲	شهرستان کزدوی	۴۱۶۵	۷۰۴۲	۴۱۵۸	۶۹۹۱	۵۱
۱۳	شهرستان قرندان	۱۲۴۲۷	۵۶۶۰۲	۱۲۳۶۵	۵۵۰۶۴	۱۸۴۲
۱۴	شهرستان کتبدکاووم	۱۹۸۵۲	۶۵۹۱۲	۱۹۷۷۲	۶۴۸۱۱	۱۱۰۱
۱۵	شهرستان نوره	۲۶۶۲	۱۰۵۲۶	۲۶۰۵	۱۰۲۵۶	۲۲۰
۱۶	شهرستان نوسه	۱۰۰۲۹	۱۴۱۱۲	۹۷۰۶	۱۴۲۰۰	۱۸۱۱

- بهره برداری - مختار -

شماره	کل		زیرکشت		ایست	
	تعداد	مساحت	تعداد	مساحت	تعداد	مساحت
۱	۲	۳	۴	۵	۶	۷
استان مازندران	۶۶۲۵۱	۴۸۸۰۲۲	۱۱۱۱۳۱	۴۴۸۶۳۳	۱۶۶۲۶	۲۸۱۲۲
شهرستان امل	۱۲۱۰	۱۳۴۲	۱۰۰۱	۱۲۲۱	۱۵۱	۱۷۱
شهرستان بیابان	۳۳۸۱	۶۵۷۲	۳۱۵۲	۳۲۲۶	۲۲۹	۳۱۳
شهرستان بندر ترکمن	۴۶۳	۳۱۱۱	۴۲۵	۴۹۳۶	۲۴۲	۲۴۸
شهرستان بند شهر	۱۶۶۵۱	۶۸۸۵	۵۷۳۵	۳۰۴۳	۲۴۱۹	۳۸۸۲
شهرستان تنکابن	۱۰۱۶	۸۸۱	۹۰۹	۸۰۱	۱۵۲	۱۳۱
شهرستان اهر	۶۳۸	۱۳۱	۶۸۹	۴۳	۸۰۱	۲۰۶
شهرستان ساری	۲۴۶۳۰	۱۶۸۵	۲۴۱۱۳	۴۴۳۳۳	۶۶۲۸	۸۱۳۱۳
شهرستان سرادکوه	۵۸۳	۸۳۶	۶۰۲	۳۳۳	۱۵۳	۱۶۵
شهرستان ملی آباد	۳۱۸۱	۲۰۲	۰۰۲	۸۷۸	۳۱	۳۱
شهرستان نائین	۱۱۶۶۱	۴۳۸۱	۸۶۳۱	۱۲۳۳	۱۸	۳۰۳
شهرستان کرده کوی	۳۰۲۰۴	۲۳۴۲	۱۰۱۲۱	۱۳۳۳	۲۴۲	۳۰۱
شهرستان گرگان	۱۱۱۳۱	۵۳۳۶	۱۰۶۸۱	۵۳۳۵	۴۳۲	۳۸۳
شهرستان گنبدکاووس	۲۲۲۱۰	۲۰۳۱۲۲	۲۲۳۵۰	۱۱۳۱۱	۱۵۳۷	۳۱۰۰
شهرستان نزر	۱۲۰۰	۲۴۵	۱۰۲۱	۳۵۳	۳۳	۳۰
شهرستان نوشهر	۵۱۲۸	۳۳۰۱۱	۶۳۳	۸۷۸	۳۴۳	۳۳۳



- درجه پیدایش - مکتوب -

شماره پیدایش	تعداد شهر و روستاها		شماره پیدایش	شماره پیدایش	شماره پیدایش
	کل	شهر			
۱	۲	۳	۴	۵	۶
۷۴۰۸۰۵	۷۷۰۳۶	۲۵۶۱۰۶	۲۶۵۴۴۷	.....	استان مازندران
۶۵۵۲۶	۶۶۵۰	۲۶۶۶	۲۶۶۶۶	.....	شهرستان امل
۶۰۴۰۲	۵۶۰۲۵	۶۶۰۲۶	۶۶۱۱۶	.....	شهرستان بابل
۶۱۷۵۸	۵۲۱۸۱	۵۶۶۹	۵۶۶۶	.....	شهرستان بندر ترکمن
۵۴۸۲۸	۵۲۵۰۶	۱۸۰۲۷	۱۸۲۱۸	.....	شهرستان بروجرد
۱۱۷۶۹	۱۱۳۳۱	۶۶۶۵	۱۰۷۶۵	.....	شهرستان شنگشنگ
۸۳۸	۱۲۸۳	۱۵۷۶	۵۸۱۵	.....	شهرستان اهر
۶۰۸۹۱	۶۶۶۶۶	۳۱۰۵۶	۳۲۸۶۶	.....	شهرستان ساری
۶۲۶۷	۶۵۶۱	۶۶۶۶	۶۸۶۶	.....	شهرستان سوادکوه
۱۸۳۶۶	۱۸۵۶۵	۶۰۶۷	۶۰۶۶	.....	شهرستان مینو
۲۶۶۶۶	۲۶۶۶۶	۲۶۶۶۶	۲۶۶۶۶	.....	شهرستان قائم شهر
۲۶۶۶۶	۲۶۶۶۶	۲۶۶۶۶	۲۶۶۶۶	.....	شهرستان کردکوی
۱۰۳۶۶۶	۱۰۳۶۶۶	۱۶۶۶۶	۱۶۶۶۶	.....	شهرستان درگان
۲۶۶۶۶	۲۶۶۶۶	۲۶۶۶۶	۲۶۶۶۶	.....	شهرستان کهنکاووس
۶۶۶۶	۶۶۶۶	۶۶۶۶	۶۶۶۶	.....	شهرستان نیریز
۶۰۶۶۶	۶۰۶۶۶	۶۰۶۶۶	۶۰۶۶۶	.....	شهرستان نود شهر

- بر داوره داره اراي - مکتار -

مساحت		شمرداد بر داوره اراي		شماره
مکتار	کل	مکتار	کل	
۱	۲	۳	۴	۵
۳۲۲۴۳	۳۲۷۹۳	۱۸۸۶۱	۱۹۸۵۷	استانمازندران
۴۴۷۴	۴۵۴۷	۳۶۷۸	۳۶۶۹	شهرستان امل
۱۶۵۴۱	۱۶۰۲۳	۶۳۶۶	۶۲۷۶	شهرستان بابل
۴۴۰۷	۴۴۵	۳۲۴	۳۲۶	شهرستان بندر شکرمن
۵۳۶۳	۵۳۳۷	۹۰۳۲	۹۸۷	شهرستان بانه
۱۱۴۹۸	۱۲۶۶۹	۹۸۸	۱۰۲۱	شهرستان تکاب
۷۷۴	۸۶۵	۱۵۴	۱۶۶	شهرستان امهر
۲۴۱۲	۲۰۶۰۲	۳۱۹۳	۲۴۳۰۶	شهرستان هار
۲۰۸۲	۲۸۸۰	۴۰۲	۵۳۴	شهرستان همدان
۱۰۸۶۰	۵۶۶۱	۵۷۷	۳۷۷	شهرستان علي آباد
۳۱۴۸	۶۳۸۶	۱۸۶۴	۵۸۱۵	شهرستان دماغم
۶۵۹	۶۸۵۳	۳۲۴	۴۶۲	شهرستان کردکوي
۵۳۶۷	۵۳۶۷	۱۳۱۰۸	۱۳۱۷۶	شهرستان گرگان
۶۱۱۲	۶۱۳۴	۱۴۳۵۶	۱۶۵۰۴	شهرستان گنبدکاووس
۸۴۵	۱۲۶	۶۲۳	۷۸۷	شهرستان تنور
۱۰۷۰۴	۱۱۳۸	۸۴۲	۹۲۲	شهرستان نو



- بزرگ‌ترین - کشتار -

مساحت		تعداد بزرگ‌ترین کشتار		شرح
کل	بزرگ‌ترین	کل	بزرگ‌ترین	
۵	۴	۳	۲	۱
۴۱۳۳۸۱	۴۳۲۰۲۵	۱۱۳۳۸۲	۱۳۲۰۶۲	استان مازندران
۷۸۲	۸۷۹	۸۶۷	۹۸۲	شهرستان آمل
۵۷۶۱	۶۰۰۰	۳۸۸۴	۴۲۷۴	شهرستان سیل
۴۷۳۰۱	۴۷۷۳۵	۴۸۶۰	۴۸۷۲	شهرستان بندر ترکمن
۴۰۱۸۲	۴۳۱۵۲	۱۴۸۲۰	۱۵۰۹۶	شهرستان بروجرد
۲۵۲	۲۴۲	۱۳۹	۲۸۰	شهرستان تکاب
۲۴	۲۸۷	۱۰۹	۵۴۲	شهرستان اهر
۳۷۸۴	۴۳۰۴۵	۲۰۶۷۸	۲۲۸۴۲	شهرستان صاری
۳۱۵۴	۳۷۱۱	۱۳۹۶	۲۶۰۲	شهرستان مرادکوه
۲۵۲۶	۲۵۵۰	۲۶۰	۲۶۸	شهرستان علی‌آباد
۱۱۳۵۱	۱۱۷۲۷	۹۶۳۶	۱۰۲۴۲	شهرستان قائم‌شهر
۲۲۷۸۰	۲۳۰۲۶	۹۸۷۱	۹۶۶۴	شهرستان کردکوی
۴۹۷۶	۵۰۱۱۵	۳۱۰۶۴	۱۰۶۸۶	شهرستان لاریجان
۱۸۷۲۱۰	۱۹۶۳۶۲	۶۰۷۱۷	۲۳۳۶۶	شهرستان گنبدکاووس
۱۴۸۵	۱۸۲۹	۱۲۲	۱۲۲	شهرستان ترو
۵۳۶	۴۷۶	۳۷۸	۴۰۷۱	شهرستان شوش

بهر برداری - کشاورزی - شوم

شماره	کبک		ایسی		خرم	
	تعداد بهره بهره بهره	تولید بهره بهره بهره	تعداد بهره بهره بهره	تولید بهره بهره بهره	تعداد بهره بهره بهره	تولید بهره بهره بهره
۱	۲	۳	۴	۵	۶	۷
استان خراسان	۱۹۲۳۵	۲۵۱۲۴۷	۱۳۵۶۶	۴۰۸۶۶	۱۳۵۶۶	۴۰۸۶۶
شهرستان امل	۵۲۰	۶۲	۲۲	۲۲	۲۲	۲۲
شهرستان بیابان	۹۱۱	۸۵۱	۲۰۱	۲۰۱	۲۰۱	۲۰۱
شهرستان بندر مینو	۲۰۲۵	۹۰۲۲	۳۳۶	۳۳۶	۳۳۶	۳۳۶
شهرستان بهاباد	۱۰۳۸	۱۰۳۸	۲۲	۲۲	۲۲	۲۲
شهرستان شنگشنگ	۲۹۹	۲۲	۱۱	۱۱	۱۱	۱۱
شهرستان رامهرمز	۲۲	۲۲	۲۲	۲۲	۲۲	۲۲
شهرستان خاوری	۱۷۵۵	۲۲۲۲	۲۲	۲۲	۲۲	۲۲
شهرستان خرمین	۲۵۲	۲۲	۲۲	۲۲	۲۲	۲۲
شهرستان ملین	۲۲۲	۲۲	۲۲	۲۲	۲۲	۲۲
شهرستان قائم شهر	۵۲۲۵	۲۲	۲۲	۲۲	۲۲	۲۲
شهرستان کردکوی	۵۵۲	۲۲	۲۲	۲۲	۲۲	۲۲
شهرستان نرقان	۱۲۲۰۹	۲۲	۲۲	۲۲	۲۲	۲۲
شهرستان فخرآباد	۲۲۰۰۹	۲۲	۲۲	۲۲	۲۲	۲۲
شهرستان نوبر	۲۲	۲۲	۲۲	۲۲	۲۲	۲۲
شهرستان نوره	۵۱۱۵	۲۲	۲۲	۲۲	۲۲	۲۲

- بهره‌برداران - کشاور - تن -

کشور		ایرانی		غیر ایرانی		جمع		شماره
تولید	مساحت	تولید	مساحت	تولید	مساحت	تولید	مساحت	
۱	۲	۳	۴	۵	۶	۷	۸	
۱۱۸۲۹۵	۱۴۲۲۳۱	۲۶۸۱۸	۲۷۶۸۰	۱۸۰۲۲	۷۸۰۶	۱۹۵۷۷۵	۱۶۵۹۳۴	۱- استان مازندران
۱۲۵	۱۱۷	۱۲۵	۲۵۰	۲۲۵	۲۲۷	۴۵۵	۲۵۲	۲- شهرستان امل
۵۲۵	۳۱۱	۲۵۲	۱۸۲	۱۶۱	۱۸۸	۷۱۷	۴۷۵	۳- شهرستان نیاباد
۳۹۵۱۷	۳۶۴۲۲	۴۰۸۵	۱۲۲۶	۶۹۸	۱۲۶	۴۰۷۲۳	۲۷۱۸۱	۴- شهرستان بندر ترکمن
۱۲۳۸	۸۱۸	۴۱۰	۲۲۹	۱۵۴	۷۵	۱۴۷۶	۹۰۷۲	۵- شهرستان بروجرد
۱۰۶	۱۵۸	۱۵۲	۸۶	۱۰۰	۱۱۸	۱۶۵	۲۵۸	۶- شهرستان سنندج
۱۲۱	۱۲۱	۲۰۶	۱۸۷	۱۰۱	۲۳۷	۲۱۸	۱۲۱	۷- شهرستان رامهرمز
۸۲۴۷	۲۴۵۲	۳۶۳۰	۳۸۲	۲۲۷	۲۶۷	۸۵۱۱	۷۵۶۰	۸- شهرستان همدان
۱۰۸۷	۱۳۶۷	۱۶۶۱	۱۷۰	۱۶۲	۳۰۳	۱۲۵۷	۱۵۴۰	۹- شهرستان مویشان
۴۹۱	۲۴۸	۱۵۰	۲۷۱	۱۶۱	۷۵	۸۷۰	۴۴۲	۱۰- شهرستان ملایر
۴۷۱	۳۱۰	۲۲۱	۲۸	۱۶	۱۰	۵۰۲	۲۲۶	۱۱- شهرستان قائم‌شهر
۱۰۷۶	۲۵۶	۴۴۳	۷۷	۴۳	۲۰	۱۱۵۲	۷۱۷	۱۲- شهرستان کردکوی
۲۷۲۲۴	۲۵۶۵۰	۵۱۱۰	۳۰۴۸۸	۳۲۶	۱۵۴۴	۳۷۸۶۲	۲۲۲۹۱	۱۳- شهرستان گرگان
۷۷۱۱۹	۶۳۵۸	۱۰۶۷۸	۱۱۶۳۳	۸۰۱۹	۱۹۸۹	۸۸۷۵۲	۷۱۵۷۱	۱۴- شهرستان مشهد کاوروس
۱۶۰	۱۲۶	۲۱۲	۵۶۶	۲۳۴	۹۰۲	۷۵۶	۴۷۰	۱۵- شهرستان نیریز
۱۶۱	۱۳۴	۱۷۱	۱۵۲۴	۴۰۰	۱۸۰۵	۴۱۵۲	۲۲۴۲	۱۶- شهرستان توفان

بهره‌برداران - مقیاس - تن

شماره	گل		پنبه		سیب	
	تولید	سطح	تولید	سطح	تولید	سطح
۱	۲	۳	۴	۵	۶	۷
استان سازندگان	۱۶۱۲۰	۱۸۰۵۲	۱۶۱۲۰	۱۸۰۵۲	۱۶۱۲۰	۱۸۰۵۲
شهرستان امل	۵۶۸۲	۶۶۰۲۲	۵۶۸۲	۶۶۰۲۲	۵۶۸۲	۶۶۰۲۲
شهرستان ساری	۱۶۶۲	۵۶۱۶۳	۱۶۶۲	۵۶۱۶۳	۱۶۶۲	۵۶۱۶۳
شهرستان بندر ترکمن	۸۰	۲۲۲	۸۰	۲۲۲	۸۰	۲۲۲
شهرستان بروجرد	۵۶۸	۶۵۰۸	۵۶۸	۶۵۰۸	۵۶۸	۶۵۰۸
شهرستان تنگابن	۷۱۷	۱۵۶۱	۷۱۷	۱۵۶۱	۷۱۷	۱۵۶۱
شهرستان آبمیر	۱۶۲۶	۶۶۸	۱۶۲۶	۶۶۸	۱۶۲۶	۶۶۸
شهرستان مازنی	۲۲۷۹۳	۲۲۲۲۶	۲۲۷۹۳	۲۲۲۲۶	۲۲۷۹۳	۲۲۲۲۶
شهرستان موادکره	۵۲۵۹	۲۶۱۴	۵۲۵۹	۲۶۱۴	۵۲۵۹	۲۶۱۴
شهرستان علی‌آباد	۷۲۷	۱۰۴۰	۷۲۷	۱۰۴۰	۷۲۷	۱۰۴۰
شهرستان قاشم‌شهر	۵۶۷۸۱	۱۸۲۲۵	۵۶۷۸۱	۱۸۲۲۵	۵۶۷۸۱	۱۸۲۲۵
شهرستان کردکوی	۵۳۳	۲۱۲	۵۳۳	۲۱۲	۵۳۳	۲۱۲
شهرستان قره‌قانی	۳۱۲۴	۲۷۲۲	۳۱۲۴	۲۷۲۲	۳۱۲۴	۲۷۲۲
شهرستان کهنه‌کاروس	۴۶۰۱	۶۸۶۶	۴۶۰۱	۶۸۶۶	۴۶۰۱	۶۸۶۶
شهرستان نور	۵۸۶۲	۷۹۴۲	۵۸۶۲	۷۹۴۲	۵۸۶۲	۷۹۴۲
شهرستان نوره	۶۷۲۲	۸۰۷۵	۶۷۲۲	۸۰۷۵	۶۷۲۲	۸۰۷۵

- میرزا بیچاره کشتار - تن -

کسل		ایسی		دریم		دریم		دریم		شماره
تولید	تولید	تولید	تولید	تولید	تولید	تولید	تولید	تولید	تولید	
۴	۵	۶	۷	۸	۹	۱۰	۱۱	۱۲	۱۳	۱
۱۱۵۴	۲۶۵	۱۰۰	۱۰۸	۱۶۸۷	۱۳۶۰	۱۰۴۶	۱۶۶۰	۱۳۶۰	۱۰۴۶	۱۰۴۶
۲۵	۱۷۲	۲	۱۲	۱۶۹	۴۰	۲۲	۴۰	۱۶۹	۲۲	۲۲
۲۷	۱۵	۶	۳	۲۴۰	۴۱	۲۴	۴۱	۲۴۰	۴۱	۲۴
۴۳۰	۱۴	۹	۱۴	۲۹۹	۲۲۷	۴۳۱	۲۲۷	۲۹۹	۲۲۷	۴۳۱
۴۳۰	۱۴	۹	۱۴	۲۹۹	۲۲۷	۴۳۱	۲۲۷	۲۹۹	۲۲۷	۴۳۱
۱۲۰	۱۲	۸	۸	۱۸۱	۱۱۲	۱۲۴	۱۱۲	۱۸۱	۱۱۲	۱۲۴
۵۳	۴۷	۲۹	۱۵	۲۲	۵۸	۳۸	۵۸	۲۲	۵۸	۳۸
۲	۲	۰	۰	۲	۲	۲	۲	۲	۲	۲
۲۱	۶	۲	۲	۱۵۴	۴۷	۲۸	۴۷	۱۵۴	۴۷	۲۸
۲	۲	۱	۲	۲	۱	۲	۱	۲	۱	۲
۲۳	۴	۵	۲۳	۲	۱	۱	۲	۲	۱	۱
۳۸۵	۳۱	۲۴	۲۲	۴۶۱	۶۵۰	۳۵۸	۶۵۰	۴۶۱	۶۵۰	۳۵۸
۱	۳	۱	۰	۰	۱	۱	۱	۰	۱	۱
۲	۶	۱	۱	۴	۱	۲	۱	۴	۱	۲

بهره برداری - کشاورزی - شادانه

دویم		ایمی		کیل		قیس		قیس		شماره
تولید	استعداد بهره آبادی	تولید	استعداد بهره آبادی	تولید	استعداد بهره آبادی	تولید	استعداد بهره آبادی	تولید	استعداد بهره آبادی	
۱۰	۱	۸	۷	۶	۵	۴	۳	۲	۱	
۱۱۶۰	۵۷۷	۱۱۶۵	۱۴۶۶	۲۷۴۶	۴۵۵	۱۵۸۴۵	۴۷۷۲	۶۶۱۹	.....	استان مازندران
۴	۲	۶	۴	۶	۱۸	۸	۲	۲۴	.....	شهرستان امل
۱۹۸	۴۷	۱۴۶	۸۴	۲۹	۴۵	۲۸۲	۷۶	۱۹۱	.....	شهرستان میاندوخت
.	.	.	.	.	.	.	.	.	.....	شهرستان میاندوخت شرقی
۷۰	۲۸	۲۱	۵۲	۲۷	۴	۱۲۲	۵۵	۲۵	.....	شهرستان بهبهان
۴۷	۱۲	۱۰	//	//	۱	۴۷	۱۲	۱۱	.....	شهرستان شادان
.	.	.	.	.	.	.	.	.	.....	شهرستان اهر
۴۵	۴۰	۱۰۷	۴۰۰۴	۹۵۵	۱۲	۴۰۴۹	۹۸۵	۱۱۹	.....	شهرستان ساری
۶	۲	۸	//	//	۱	۶	۲	۹	.....	شهرستان موادکوه
.	.	.	۶۲۷۲	۱۴۲۶	۱۷۲	۶۲۷۲	۱۴۲۶	۱۷۲	.....	شهرستان علی آباد
۱۲۴	۶۸	۲۱۸	۱۱	۵	۱۵	۱۴۵	۷۲	۲۲۲	.....	شهرستان قائم شهر
۵۰۰	۲۷۰	۶۱۸	۲	۱	۴	۵۰۲	۲۷۲	۶۲۶	.....	شهرستان کردکوی
۱۱۷	۲۶	۹	۳۶۸	۱۱۰۵	۱۵۹	۲۷۸۵	۱۱۴۴	۱۶۸	.....	شهرستان گرگان
۵	۶	۴	۵۵۶	۱۸۵	۱۴	۵۶۰	۱۱۱	۱۸	.....	شهرستان قنبدکاووس
۶۳	۲۲	۶	.	.	.	۶۳	۲۲	۶	.....	شهرستان تور
۱	۱	۲	۱	۱	۱۰	۱	۲	۱۲	.....	شهرستان نودهر



بهره‌برداران - کشاورزان

کشور			ایران			کل			
تولید	سطح کاشت	تولید	تولید	سطح کاشت	تولید	سطح کاشت	تولید	سطح کاشت	
۱۰	۶	۸	۷	۶	۵	۴	۳	۲	
۴۲۰۴	۳۵۰۰	۴۳۵۴	۳۰۶۱	۲۲۵۴	۱۷۵۵	۲۲۲۳	۵۷۵۴	۶۰۹۸	استان مازندران
.	.	.	.	.	.	.	.	.	شهرستان امل
۱	۱	۳	۲۱	۱	۴	۲۲	۱	۷	شهرستان میانل
.	.	.	.	.	.	.	.	.	شهرستان بستر شکن
۶۵۵	۵۰۶	۷۶۱	۱۲	۱۱	۱۱	۱۶۹	۵۱۶	۷۷۲	شهرستان بهادر
//	//	۱	۴	۱	۲	۴	۱	۲	شهرستان تنگابن
.	.	.	.	.	.	.	.	.	شهرستان اصر
۳۰۸۶	۲۵۰۱	۳۰۷۵	۱۶۱	۱۱۸	۱۶۱	۲۲۵۲	۲۵۱۹	۳۲۴۱	شهرستان ساری
.	.	.	.	.	.	.	.	.	شهرستان موادکوه
۴۳	۳۸	۴۲	۱۶۴۴	۸۴۴	۱۶۳۱	۱۶۸۹	۸۷۲	۶۴۸	شهرستان علی‌آباد
۷۱	۱۰۳	۱۲۱	۱۱	۶	۱۰	۹۰	۱۱۰	۱۴۹	شهرستان قاشم‌شهر
۷	۳	۵	۱۰	۲	۴	۱۶	۶	۹	شهرستان کردکوی
۲۱	۱۲	۱	۲۱۲	۱۵۸	۱۳۰	۲۱۲	۱۷۰	۱۳۶	شهرستان گرگان
۴۱۱	۳۳۳	۳۴۰	۹۰۱	۱۱۰۲	۲۱۶	۱۶۱۲	۱۵۴۶	۱۱۳۱	شهرستان گنبدکاووس
.	.	.	.	.	.	.	.	.	شهرستان نوره
.	.	.	۲	۲	۲	۲	۲	۲	شهرستان نوره



سرشماری عمومی کشاورزی ۱۳۶۷

۷-۱۰. کل مقدار بهره‌برداری جانداران معمول بنحوید  
و سطح کاشت‌شورمزه‌آر تولید آنها

بهره‌برداری - کشتار - شوت

شماره	کل		آبی		دیم		تولید	تولید	تولید	تولید
	تولید	تولید	تولید	تولید	تولید	تولید				
	۱	۲	۳	۴	۵	۶				
۱	۷۵۹	۲۹۲	۴۸۲	۸۲	۲۵	۲۸	۱۷۷	۲۵۷	۴۴۵	استان مازندران
۲	۶	۷۷	۶	۷۷	۷۷	۷۷	۷۷	۷۷	۷۷	شهرستان امله
۳	۱۷۱	۷۷	۱۱۱	۱۷	۲	۲	۱۵۴	۲۴	۱۰۵	شهرستان مهاباد
۴	۱	۲	۴	۱	۱	۲	۱	۲	۲	شهرستان بندر ترکمن
۵	۷۴	۸	۸	۱۵	۲	۲	۵۶	۶	۶	شهرستان بهشهر
۶	۴	۲	۱	۲	۲	۱	۲	۷	۷	شهرستان تنکابن
۷	۴	۱	۲	۱	۱	۲	۲	۷	۷	شهرستان امیرکبیر
۸	۱۴۸	۲۱	۲۱	۶	۶	۲	۱۲۱	۱۵	۱۶	شهرستان ساری
۹	۶	۱	۱	۰	۰	۰	۶	۱	۱	شهرستان سوادکوه
۱۰	۱	۱	۲	۰	۰	۰	۱	۱	۲	شهرستان علی‌آباد
۱۱	۲۱۰	۶۶	۱۴۹	۲	۱	۱	۲۰۸	۶۵	۱۴۸	شهرستان قائم‌شهر
۱۲	۶	۵	۴	۰	۰	۰	۶	۵	۴	شهرستان کردکوی
۱۳	۲۶	۲۰	۲۱	۱۸	۶	۱۲	۸	۱۱	۸	شهرستان گرگان
۱۴	۹۲	۱۵۸	۱۵۲	۲	۱۰	۲	۸۵	۱۴۸	۱۵۰	شهرستان گنبدکاووس
۱۵	۰	۰	۰	۰	۰	۰	۰	۰	۰	شهرستان نور
۱۶	۸	۷۷	۷۷	۴	۷۷	۷۷	۷۷	۷۷	۷۷	شهرستان نیریز

۷-۱۱ - ش. تعداد بهره‌برداران به‌حسابه اراضی معمولی انواع زراعت  
و سطح کاشت و تعداد تولید آنها

بهره‌برداران - کشاورزان - کسب

کسب		ایمی		دیوم		مجموع		شماره	نام شهرستان
تولید	سطح کاشت	تولید	سطح کاشت	تولید	سطح کاشت	تولید	سطح کاشت		
۱	۲	۳	۴	۵	۶	۷	۸	۹	۱۰
۶۰۵۴	۱۰۱۶	۲۶۶۵	۱۴۱۴	۲۲۵۵	۵۴۴۷	۲۶۲۲	۲۲۶۹	۱	استان مازندران
۱۰۲	۵۶	۲۸۶	۲۱	۵	۷۴	۲۶	۴۸	۲	شهرستان آمل
۴۸۳	۲۲۷	۲۱۱	۴۸	۱۱۰	۱۷۰	۲۷۲	۲۷۶	۳	شهرستان بابل
۱۷	۹	۱	۱	۵	۲	۸	۱۲	۴	شهرستان سندرترکمن
۵۱۲	۲۸۴	۳۵	۱۷	۱۰۲	۲۰۰	۲۲۷	۴۱۰	۵	شهرستان بهبههر
۷۴	۱۱۴	۲۱۸	۵۱	۴۲	۵۷۳	۳۴	۲۲	۶	شهرستان تنکابن
۸۴	۳۲	۲۸۶	۴۵	۳۲	۲۱۰	۴۸	۲۲	۷	شهرستان رامهرمز
۲۷۷	۴۶۲	۱۲۲	۵۲	۱۰۸	۸۸۷	۴۱۰	۶۱۹	۸	شهرستان خاری
۲۰	۲۴	۷۷	۵	۴	۱۸۱	۲۹	۲۶	۹	شهرستان خورادقوه
۲۶۰	۱۵۶	۱۱۲	۱۴۴	۲۳۹	۱	۱۲	۲۱	۱۰	شهرستان علی‌آباد
۱۸۱۴	۶۶۹	۶۸	۲۵	۴۹	۱۵۰۱	۹۴۵	۱۷۶۶	۱۱	شهرستان قائم‌شهر
۹۲	۹۰	۵	۷	۲۰	۷۰	۸۳	۷۲	۱۲	شهرستان کردکوی
۹۸۱	۴۶۱	۱۷۶	۴۲۲	۹۱۷	۱۶	۲۱	۶۴	۱۳	شهرستان درفان
۵۵۹	۲۳۵	۲۴۳	۲۲۵	۲۱۷	۲۱۲	۲۱۰	۲۳۲	۱۴	شهرستان قشقرق‌سوس
۱۰۸	۵۵	۲۰۲	۲۰	۴۲	۶۴	۲۵	۶۶	۱۵	شهرستان نوره
۲۰۴	۱۹۹	۷۰۷	۱۷۲	۱۸۱	۲۶۸	۲۷	۲۲	۱۶	شهرستان نوقه

برق‌مباری هموم کشاروزی ۱۳۶۷  
 ۷-۱۲ ش. تعداد بهره برداری بهای دارای هموم بر مبنای  
 و سطح کاشی و مقدار تولید آنها

در بهره برداری - شماره شش

ردیف	کسل			آبسی			دیجر			شرح
	تولید	بهره برداری	تولید	تولید	بهره برداری	تولید	تولید	بهره برداری	تولید	
۱۰	۹	۸	۷	۶	۵	۴	۳	۲	۱	
۳۹۱	۶۰۵	۶۰۷	۲۱۹	۲۱۵	۲۲۹	۶۱۷	۸۲۰	۱۳۲۴	۱	استان مازندران
۱	۲	۲	۲۹	۴۳	۶۴	۴۰	۴۴	۹۶	۱	شهرستان املر
۱	۱	۲	۳	۹	۲۷	۷	۱۰	۲۴	۱	شهرستان بیابل
۶	۲	۱	۰	۰	۰	۶	۲	۱	۱	شهرستان بندر ترکمن
۱۱۵	۱۳۵	۱۳۵	۱	۱	۷	۱۱۶	۱۳۶	۱۴۲	۱	شهرستان بهشهر
//	//	۱۲	۱	۱	۱۱	۱	۱	۲۴	۱	شهرستان تنکابن
۱	۱	۱۰	۱۸	۲۳	۱۴۶	۱۹	۲۴	۱۵۶	۱	شهرستان امیر
۲۸	۶۳	۹۱	۴	۷	۱۵	۴۲	۷۰	۱۱۱	۱	شهرستان ساری
۰	۲	۲	۱	//	۱	۱	۲	۲	۱	شهرستان سوادکوه
۰	۰	۰	۶	۷	۳	۶	۷	۲	۱	شهرستان علی آباد
۱	۱	۳	۲۷	۱۴	۵	۲۸	۱۵	۱۱	۱	شهرستان قائم شهر
۲	۲	۳	۰	۰	۰	۲	۲	۶	۱	شهرستان کردکوی
۱۰	۱۲	۱۱	۳۹	۳۵	۴۹	۴۹	۴۷	۶۰	۱	شهرستان نورگان
۲۰۱	۳۳۴	۲۲۰	۲۰	۲۲	۱۹	۲۲۱	۳۳۷	۲۲۸	۱	شهرستان کشیدکاووس
۱	۱	۰	۴۰	۲۸	۲۲۰	۴۱	۳۹	۲۷۴	۱	شهرستان نور
۲۲	۴۳	۶۸	۱۴	۱۷	۸۲	۳۵	۶۱	۱۷۷	۱	شهرستان نوجهر

مرکز آمار عمومی کشاورزی ۱۳۶۷

۱-۱-۱۲. ش. مقدار ذخیره برداری حاصل از این محصول در استان  
و سطح کاشت و مقدار تولید آن

مقدار ذخیره برداری به هزار تن

استان	تولید		مقدار ذخیره برداری		مقدار کاشت		مجموع	
	تولید	مقدار ذخیره برداری	تولید	مقدار ذخیره برداری	مقدار کاشت	مقدار کاشت	مجموع	مجموع
۱	۲	۳	۴	۵	۶	۷	۸	۹
استان مازندران	۶۱۷۵	۲۱۲۰	۶۸۰۰	۸۷۶	۸۰۵	۳۶۲	۵۲۰۱	۲۲۶۵
فهرستان امل	۶۸	۱۶	۲۳	۴۳	۱۴	۱۵	۲۶	۴
فهرستان سابل	۱۲۲۹	۲۳۰	۱۴۲	۱۳۳	۱۷	۲۶	۱۱۰۶	۲۱۴
فهرستان بندر ترکمن	۰	۰	۰	۰	۰	۰	۰	۰
فهرستان بهار	۱۲۴۴	۱۰۹۷	۱۸۲۸	۲۰	۱۲	۲۲	۱۲۲۴	۱۰۸۵
فهرستان تنکابن	۶۳۹	۶۰	۳۸	۲۲	//	۱	۶۶	۶۰
فهرستان رامهرمز	۱۱۵	۲۸	۱۳	۵	//	//	۱۱۰	۲۸
فهرستان جازین	۵۷۲	۱۳۳	۱۴۷	۲۰	۲	۲	۵۴	۱۶۱
فهرستان خوار	۲۶۷	۴۳	۳۱	۲۶	۲	۲	۲۳۲	۴۱
فهرستان ولری	۴	۲	۶	۲	۲	۲	۱	۱
فهرستان قائم شهر	۱۰۰۲	۴۴۳	۲۰۲	۷	۳	۶	۶۱۵	۴۳۹
فهرستان کردکوی	۱۶۳	۱۶۰	۴۳۹	۶	۱۸	۸۵	۱۸۷	۱۴۳
فهرستان گرگان	۶۱۶	۸۹۱	۲۹۵۸	۴۷۷	۷۰۶	۲۲۲۳	۱۴۶	۱۸۶
فهرستان گنبد کاووس	۲۸	۴۵	۱۲۴	۱۸	۲۳	۱۳	۲۰	۲۳
فهرستان نوری	۶۶	۱۲	۱۳	۵۹	۷	۱۰	۷	۱۰
فهرستان نوشهر	۱۱۱	۳	۸	۶۶	۲	۵	۶۶	۱

مرکز آمار عمومی کشاورزی ۱۳۶۷  
 ۱-۷-۱۱ شیخ تعداد بهره برداران بهان در آن محصول سبزی  
 و سطح داشت و مقدار تولید آنها

- بهره برداران - کشاورزی -

شماره	غسل		امبی		دیوم	
	تعداد بهره برداران	تولید	تعداد بهره برداران	تولید	تعداد بهره برداران	تولید
۱	۲	۳	۴	۵	۶	۷
اصفهان مازندران	۲۰۲۸۵	۲۴۴۳۸	۱۷۳۲۱	۵۶۶۹	۱۵۵۷۰	۲۶۶۹۸
شهرستان امله	۱۱	۲۹	۱۵	۲	۱۱	۲۲
شهرستان بابل	۱۷۶۸	۲۱۶۹	۳۸۳۵	۲۵	۱۰۷	۲۳۱
شهرستان بندر ترکمن	۲	۴	۶	۲	۴	۶
شهرستان بهمنشهر	۱۷۰۰	۲۶۶۶	۳۶۶۸	۱۱۶	۱۹۲۷	۱۲۱
شهرستان شکیارین	۲	۱۱	۱۱	۱۱	۱۱	۱۱
شهرستان امیر	۰	۰	۰	۰	۰	۰
شهرستان ساری	۲۳۲	۳۸۰۲	۳۱۰۴	۱۶۱	۱۳۳۹	۱۷۳۸
شهرستان مرادکوه	۱۴۲	۷۷	۱۱۸	۰	۰	۰
شهرستان علی آباد	۸۶۷	۲۰۰۹	۳۶۹۰	۸۵۲	۲۶۶۷	۱۱۶۹
شهرستان قائم شهر	۳۲۷۴	۴۲۶۶	۳۶۲۰	۲۱	۳۴	۷۲۷
شهرستان کردکوی	۵۱۲۷	۲۱۱۲	۱۶۳۵۶	۵۰۹	۱۲۵۵	۲۲۸۵
شهرستان گرگان	۲۵۰۷	۸۶۸	۹۰۳۲	۳۲۳۸	۱۵۸۱	۲۱۶۶۵
شهرستان گنبدکاووس	۲۳۲	۷۲۷	۲۰۳۱	۱۸۸	۶۵۰	۱۲۸۸
شهرستان نوره	۶	۳۸	۱۶۸	۰	۰	۰
شهرستان نوشهر	۲	۱۱	۱۱	۱	۱۱	۱۱
۲۵۸۷۲	۱۸۸۶۸	۱۶۶۵۸	۱۶۶۵۸	۲۶۶۹۸	۱۵۵۷۰	۲۶۶۹۸
۲۹	۱۸	۸	۲۲	۱۱	۱۱	۲۲
۵۵۹۲	۲۲۶۲	۱۷۳۷	۲۳۱	۲۵	۱۰۷	۲۳۱
۰	۰	۰	۶	۲	۴	۶
۲۳۵۱	۱۸۸۲	۱۲۱	۱۹۲۷	۱۱۶	۱۹۲۷	۱۲۱
۱۱	۱۱	۱۱	۱۱	۱۱	۱۱	۱۱
۰	۰	۰	۰	۰	۰	۰
۴۷۹۳	۲۴۳۳	۲۳۳۳	۱۷۳۸	۱۳۳۹	۱۶۱	۱۷۳۸
۱۱۸	۷۷	۱۴۲	۰	۰	۰	۰
۹۶	۳۲	۱۴	۱۱۶۹	۲۶۶۷	۸۵۲	۲۶۶۷
۳۲۶۲	۴۰۳۳	۲۱۲۷	۷۲۷	۲۱	۳۴	۷۲۷
۱۳۳۲۱	۱۶۶۶	۱۶۶۶	۲۲۸۵	۳۲۳۸	۱۵۸۱	۲۱۶۶۵
۶۵	۲۶۲	۱۷۷	۲۱۶۶۵	۳۲۳۸	۱۵۸۱	۲۱۶۶۵
۱۱۰	۸۷	۵۸	۱۲۸۸	۶۵۰	۱۸۸	۱۲۸۸
۱۶۸	۳۸	۶	۰	۰	۰	۰
۱۱	۱۱	۱	۱۱	۱	۱۱	۱۱

ب. بهره‌برداران - شماره - تن

شماره	کامل			اجین			دیسم			
	تولید	تولید	تولید	تولید	تولید	تولید	تولید	تولید	تولید	
										تولید
۱	۲	۳	۴	۵	۶	۷	۸	۹	۱۰	
۱۱۶	۸۵۰۰	۴۵۰	۳۳۶	۲۹۸	۱۲۲	۱۲۱	۸۵۰۱	۹۰۹۸	۴۹۹۷	استان سازندگان
//	//	۱	//	//	۴	//	//	//	۵	شهرستان امل
۱۳	۸	۲۲	۱	۱	۱۱	۲۴	۱	۴۸	۴۸	شهرستان بیابان
۶۱	۲۲۲	۶۰	۱۰	۱۷	۴	۷۹	۲۳۹	۶۴	۶۴	شهرستان بیندر ترکمن
۲۱۱-	۲۰۶۷	۱۷۷۰	۴۴	۲۱	۲۱	۲۱۵۵	۲۰۹۸	۱۷۹۲	۱۷۹۲	شهرستان به‌فهره
//	//	۶	//	//	۱	//	//	۷	۷	شهرستان تکاب
.	.	.	.	.	.	.	.	.	.	شهرستان امیر
۷۸۳	۱۰۰۰	۱۰۲۱	۱	۱	۸	۷۸۴	۱۰۰۱	۱۰۲۱	۱۰۲۱	شهرستان ساری
//	//	۱	//	//	۱	//	//	۲	۲	شهرستان مرادکوه
۵	۹	۷	//	//	۱	۶	۹	۸	۸	شهرستان علی‌آباد
۳۳	۲۲	۱۱۰	//	//	۲	۳۳	۳۸	۱۱۲	۱۱۲	شهرستان قائم‌شهر
۲۱	۲۶	۱۱	.	.	.	۲۱	۲۶	۱۱	۱۱	شهرستان کردکوی
۳۹۸	۲۲۹	۲۵۲	۱۹۰	۱۶۵	۴۵	۵۸۸	۶۹۵	۲۹۴	۲۹۴	شهرستان قرغان
۴۲۳	۴۹۶۰	۱۷۸۲	۸۱	۸۲	۲۱	۴۸۲۱	۴۹۷۳	۱۳۰۹	۱۳۰۹	شهرستان قشیرکوار
.	.	.	//	//	۲	//	//	۲	۲	شهرستان تنور
//	//	۳	//	//	۱۰	//	//	۱۳	۱۳	شهرستان نو شهر

بهره برداری - متداول - تن

کشک		ایسی		دیسم		ش	
تولید	بهره برداری	تولید	بهره برداری	تولید	بهره برداری	تولید	بهره برداری
۴	۳	۵	۶	۷	۸	۹	۱۰
۵۵۳۸۵	۳۲۰۹	۱۷۷۱	۲۰۴۸۶	۲۲۷۰	۲۰۴۸۶	۲۲۷۰	۲۰۴۸۶
۱۳۱	۲	۱	۱	۱	۱	۱	۱
۳۱	۲۱	۵	۱	۱۱	۱	۲	۱۲
۱۶۵	۳۴	۲۲	۲۲۹	۱۲	۲۲۹	۱۲	۲۲۹
۱۰۸۸	۸۶۰	۲۲۲	۲۲۷۵	۲۳۸	۲۲۷۵	۲۳۸	۲۲۷۵
۵۸۹	۱۰۲	۶	۲۱	۲۱	۲۱	۲۱	۲۱
۱۲	۸	۲	۱	۲	۱	۲	۱
۳۲۲۲	۳۶۱	۳۰۴	۸۹	۲۵۲	۸۹	۲۵۲	۸۹
۹	۲	۱	۸	۲	۸	۲	۸
۱۸۷۳	۱۲۸	۵۰	۱۷۰۲	۲۱۲	۱۷۰۲	۲۱۲	۱۷۰۲
۲۲	۲۱	۳	۱	۱	۱	۱	۱
۱۶۵۸	۲۶۸	۲۰	۱۲۹	۲۲۸	۱۲۹	۲۲۸	۱۲۹
۶۳۵۳	۱۸۲	۱۲۱	۲۷۵۳	۲۷۲	۲۷۵۳	۲۷۲	۲۷۵۳
۶۶۱۹	۱۳۰۹	۲۶۱۹	۱۲۰۵۲	۸۸۲	۱۲۰۵۲	۸۸۲	۱۲۰۵۲
۶	۶	۳	۲	۲	۲	۲	۲
۲۱۶	۲۲	۱۷	۱	۱	۱	۱	۱

مرکزهای عمومی کشاورزی ۱۳۶۷

۱۷-۲- شی متعداد بهره برداری های دارای محصول خرمنه و سطح داشت و مقدار تولید آنها

بهره برداری - کشاورزی -

شماره	فصل		ارسی		دریغ		مجموع	تولید	مجموع	تولید	مجموع	تولید
	۱	۲	۳	۴	۵	۶						
۱	۱۳۶۷	۲۰۸۹	۱۰۶۶۵	۶۶۲	۱۹۹	۵۱۳۰	۶۰۷	۱۳۸۷	۵۵۶۵	۱۰۶۶۵	۶۶۲	۱۹۹
۲	۲	۲	۷	۳	۲	۷	۲	۲	۲	۲	۲	۲
۳	۳۶	۴	۵۱	۱۰	۲	۳۴	۲۶	۲	۱۱	۲	۲	۲
۴	۲۹۱	۹۸۷	۴۵۳۳	۳۰۴	۲۶۰	۱۵۵۵	۲۸۸	۲۲۷	۲۷۰۲	۴۵۳۳	۳۰۴	۲۶۰
۵	۳۰۲	۵۱	۲۲۹	۱۵	۲۲	۱۲۱	۱۴۸	۲۷	۱۵۸	۲۲۹	۱۵	۲۲
۶	۴	//	//	۱	//	//	۲	//	//	//	//	//
۷	۵	۵	۵	۵	۵	۵	۵	۵	۵	۵	۵	۵
۸	۸۹	۲۶	۷۱	۱۶	۱	۸	۷۲	۲۵	۶۳	۷۱	۱۶	۱
۹	۲	//	۱	۱	۰	۰	۲	//	۱	//	//	۲
۱۰	۳	۲	۱۹	۱	//	۱	۲	۲	۱۸	۱۹	۱	//
۱۱	۲۲	۴	۱۲	۰	۰	۰	۲۲	۰	۱۲	۱۲	۰	۰
۱۲	۲۲	۹	۴۶	۴	۱	۵	۱۸	۱	۴۱	۴۶	۴	۱
۱۳	۴۴۱	۲۹۶	۵۰۲۰	۲۱۰	۳۵۶	۲۰۶۴	۲۲۷	۴۴۰	۱۹۵۵	۵۰۲۰	۲۱۰	۳۵۶
۱۴	۱۳۳	۱۹۶	۶۵۸	۴۲	۵۴	۳۵۳	۶۱	۱۴۲	۶۰۵	۶۵۸	۴۲	۵۴
۱۵	۲	//	//	۱	//	//	۱	//	//	//	//	//
۱۶	۶	۱	۲	۴	۱	۲	۲	//	//	۲	۴	۱



- بهره برداری - خیار - مع

کل		ایلی		دیلم		شیراز		فارس		شماره
تولید	کشور	تولید	کشور	تولید	کشور	تولید	کشور	تولید	کشور	
۴	۳	۵	۶	۷	۸	۹	۱۰	۱۱	۱۲	۱
۲۱۶۹	۵۳۶۸	۱۷۹۹	۱۰۵۸	۱۴۳۴	۳۵۶۸	۱۰۱۱	۷۲۸۳	۱۱۰۱	۲۷۸۳	استان مازندران
۲۹۶	۱۳۴	۶۶	۳۱	۱۲۲	۶۸	۲۶	۱۷۷	۲۶	۱۷۷	شهرستان اول
۱۶۱۶	۱۴۳۱	۱۵۳۳	۵۷	۱۸۸	۸۵۶	۱۹۹	۱۴۹۱	۱۹۹	۱۴۹۱	شهرستان بابل
۰	۰	۰	۰	۰	۰	۰	۰	۰	۰	شهرستان بیدار ترکمن
۱۳۴۹	۲۲۸	۱۳۴۹	۳۶	۱۳۰	۲۰۱	۶۱	۲۲۹	۶۱	۲۲۹	شهرستان بیدقهره
۳۴۴	۱۳۷	۳۴۴	۱۵	۴۶	۱۲۳	۴۰	۲۹۸	۴۰	۲۹۸	شهرستان تنکابن
۰	۱۲	۰	۱	۰	۱۲	۱۱	۰	۱۱	۰	شهرستان امره
۱۱۵۲	۳۲۴	۷۲	۲۲	۱۵۲	۲۵۲	۳۴	۶۶۹	۳۴	۶۶۹	شهرستان ساری
۱	۴	۲	۱	۱	۱	۱	۱	۱	۱	شهرستان سرادکوه
۴۷۶۳	۱۸۹	۱۸۱	۲۹۸	۴۶۶	۸	۱۰	۱۸۹	۱۰	۱۸۹	شهرستان علی آباد
۱۹۲۸	۱۳۶۱	۱۹۲۸	۹۸	۴۳	۱۲۳	۴۹	۱۷۳۵	۴۹	۱۷۳۵	شهرستان قاسم شهره
۱۵۸۱	۷۲۸	۱۱	۲	۲۱	۶۱۷	۲۲۰	۱۵۵۹	۲۲۰	۱۵۵۹	شهرستان فردکون
۹۸۲	۱۳۶	۹۸۲	۸۸	۱۲۲	۱۱	۷	۵۰	۷	۵۰	شهرستان لنگران
۷۵۴۱	۴۸۶	۴۶۹	۴۶۷	۲۳۵۷	۱۷	۱۶	۱۸۴	۱۶	۱۸۴	شهرستان قنبدکاووس
۱۵	۲۰	۶	۱۱	۱۱	۱۱	۷	۱۵	۷	۱۵	شهرستان توره
۱۱	۸۵	۴۷	۲	۵	۳۸	۲	۶	۲	۶	شهرستان توهره

بهره‌برداران به‌عبارت از ارزش

شماره	کل		امبی		دیسم	
	تولید	بهره	تولید	بهره	تولید	بهره
	۳	۴	۵	۶	۷	۸
۱	۲۲۲۲	۱۶۱۳	۱۵۰۵۸	۶۶۶	۳۵۳۲	۳۱۶۳
۲	۳۲۲	۲۲	۸۵۲	۱۶۶	۲۳۱	۱۶
۳	۲۲۲	۶۶	۱۲۵	۸۵	۱۶	۳۲
۴	۳۲۲	۱۰۶	۳۵۲	۱۲	۱۲۰	۳۲۲
۵	۶۶۶	۸۶	۱۸۵	۳۲۴	۱۶۰	۲۸
۶	۵۵۲	۷۸	۱۶۱	۱۳۲	۳۲	۶۶
۷	۶۶۶	۱۶۱	۳۰۸	۲۲	۳۲	۶۰۲
۸	۳۱۶	۵۱	۱۲۰	۱۲۲	۱۶	۳۲
۹	۳۲	۳۵	۶۶	۳۲	۶۶	۳۲
۱۰	۱۰۵	۱۰	۲۸	۱۱	۲	۱۲
۱۱	۶۰	۱۳	۷۵۲	۲۲	۲۲	۱۰۱
۱۲	۱۵۸۲	۳۳۳	۲۶۶۲	۱۴۶۶	۳۳۳	۱۱۵۱
۱۳	۳۵۳	۳۲	۵۶۲	۳۲	۳۲	۳۲
۱۴	۳۲	۸۸	۳۵۳	۳۲	۳۲	۳۲
۱۵	۳۲	۱۱۱	۳۲	۳۲	۳۲	۳۲

مرشمار عمومی کشاورزی ۱۳۲۷

۷-۲- ش - تعداد بیمه برداری بهای دارایی معمول شوجه فرنگی  
و سطح کاشت و مقدار تولید آنها

- بیمه برداری - هکتار - ش -

کشت		بیمه		کشت		بیمه		شماره	
تعداد هکتار	تولید	تعداد هکتار	تولید	تعداد هکتار	تولید	تعداد هکتار	تولید		
۱	۲	۳	۴	۵	۶	۷	۸	۹	
۱۱۲۳۰	۱۰۸۷	۵۲۳۸	۱۵۸۲۴	۱۲۴۵	۲۶۰۱	۲۷۰۵۵	۲۳۲۲	۹۱۲۱	استان مازندران
۱	۱	۵۳	۲۴۵	۷۴	۴۶۴	۲۵۱	۷۵	۵۱۹	شهرستان آمل
۲۱۹	۱۰۰	۱۱۰۷	۶۴۶	۱۹۶	۱۴۶۴	۱۳۶۷	۲۶۶	۲۵۹۱	شهرستان سیما
۰	۰	۰	۱۳	۲	۹	۱۲	۲	۹	شهرستان بیدر ترکمن
۱۷۸۲	۱۶۱	۶۰۶	۱۴۷۱	۴۲	۲۳۴	۳۳۵۴	۲۴۳	۸۴۹	شهرستان بهمن
۶۰	۹	۶۰۰	۴۳	۱۲	۷۷	۱۰۴	۲۲	۷۳۶	شهرستان تنکابن
۱۶	۲	۱۰۴	۱۶	۵	۱۰	۲۲	۷	۱۱۲	شهرستان رامهرمز
۲۲۲	۶۰	۵۰۰	۲۰۸	۸۸	۴۱۱	۶۸۵	۱۴۸	۹۱۰	شهرستان مازنی
۲	۱	۱۵	۷۷	۷۷	۹	۲	۱	۲۴	شهرستان مودکوه
۸۰	۶	۶	۴۶۶۸	۲۱۸	۱۵۹	۴۷۴۸	۲۲۵	۱۶۵	شهرستان علی آباد
۱۲۲۳	۲۰۴	۶۵۶	۲۴	۱۵	۶۱	۱۳۰۶	۲۱۹	۱۰۶۵	شهرستان قائم شهر
۲۲۴۴	۲۱۷	۲۲۴	۸۱	۱۰	۲۰	۲۲۲۵	۲۲۲	۲۵۳	شهرستان کردکوی
۴۴۰۵	۲۹۱	۲۲۲	۴۰۰۸	۲۳۵	۲۷۷	۸۴۱۳	۵۲۵	۵۵۵	شهرستان نظران
۲۸۳	۲۲	۵۱	۴۱۲	۲۰۰	۳۵۰	۴۴۶۵	۲۲۳	۴۰۱	شهرستان فیثدکاووس
۱	۱	۱۲	۱	۷۷	۲۲	۲	۱	۲۴	شهرستان توره
۲۲	۲	۲۲۵	۴۵	۶	۴۰۰	۵۸	۶	۴۷۵	شهرستان تو شهر

- ابرهه بر داری - جفتار - ش.

دوم			نیم			کامل			شماره
تولید	اصح	تعداد ابرهه بر داری	تولید	اصح	تعداد ابرهه بر داری	تولید	اصح	تعداد ابرهه بر داری	
۳۳۹۹	۲۲۶	۲۴۵۸	۱۲۶۱	۲۶۳	۱۵۴۲	۴۵۶۱	۸۸۸	۲۶۸۷	استان مازندران
۱۴	۲	۶۸	۸۳	۲۷	۲۹۲	۹۷	۲۶	۲۵۹	شهرستان امل
۲۳۴	۸۱	۱۲۶۸	۷۶	۱۴	۴۹۷	۳۱۵	۶۵	۱۸۶۲	شهرستان بیگلر
.	.	.	//	//	۱	//	//	۱	شهرستان بندر ترکمن
۴۵	۱۴	۱۶۷	۱۷	۳	۸۰	۶۱	۱۷	۲۲۶	شهرستان بروجرد
۱۱۲	۲۰	۱۰۸۰	۱۲۴	۵۲	۶۰	۲۴۶	۷۲	۱۱۶۶	شهرستان تنگابن
۲۳	۵	۱۹۱	۱۱۵	۴۸	۳۵	۱۴۸	۵۴	۲۳۴	شهرستان اهر
۲۰۱۵	۲۳۰	۱۸۶۵	۱۶۸	۴۷	۲۲۰	۲۱۸۲	۲۷۷	۲۱۲۲	شهرستان ساری
۲	۱	۲۷	//	//	۶	۳	۱	۲۲	شهرستان مواعکوه
.	.	.	//	//	۱	//	//	۱	شهرستان علی آباد
۲۱۱	۱۰۰	۱۰۴۰	۵	۱	۲۰	۲۰۱	۱۰۲	۱۰۶۰	شهرستان قائم شهر
۱۰۰	۱۱	۵۶	۴۳	۲	۱۵	۱۴۴	۱۲	۷۱	شهرستان کردکوی
۲۳۶	۴۲	۵۰	۵۸۰	۶۳	۷۱	۹۰۹	۱۰۵	۱۲۱	شهرستان گرگان
۲۸	۴	۲	۱۵	۱	۲	۵۳	۶	۹	شهرستان کتبه کلاوی
۷	۲	۴۲	۲	//	۳۱	۱۰	۳	۵۷	شهرستان نوری
۶۸	۱۰	۴۵۱	۲۲	۳	۱۴۹	۹۰	۱۳	۶۰۷	شهرستان نود

- بهره برداری - کشاورزی -

کشور		استان		شهرستان		شهرستان		شهرستان		شماره
تولید	اصح	تولید	اصح	تولید	اصح	تولید	اصح	تولید	اصح	
۱۰	۹	۸	۷	۶	۵	۴	۳	۲	۱	
۱۴۱۷	۲۲۷	۳۵۸۶	۱۳۱۵	۱۶۷	۳۶۳	۲۲۷۷	۳۶۳	۷۵۱۱	.....	استان مازندران
۱۵	۲	۸۶	۱۳۶	۲۲	۶۷۲	۱۵۲	۲۶	۱۰۵۶	.....	شهرستان امل
۲۰	۴۴	۸۳۱	۲۰۱	۵۵	۱۸۰۶	۵۰۲	۸۸	۲۶۶۷	.....	شهرستان بیابانک
۰	۰	۰	۱	//	۴	۱	//	۴	.....	شهرستان بیدر شکران
۴۸	۲	۲۵۲	۴۵	۴	۲۲۸	۶۲	۱۲	۴۸۹	.....	شهرستان بروجرد
۵۶	۹	۸۲۲	۵	۱	۸۰	۶۱	۱۰	۹۱۱	.....	شهرستان شادگان
۶	۱	۸۶	//	//	۵	۶	۱	۸۶	.....	شهرستان اهر
۶۸	۱۸	۳۶۵	۷۱	۳۰	۴۹۵	۱۶۹	۲۶	۷۳۶	.....	شهرستان مازنی
//	//	۱۱	//	//	۴	//	//	۱۵	.....	شهرستان موادریه
۰	۰	۰	۲	//	۲	۲	//	۲	.....	شهرستان مین آباده
۲۷۰	۴۵	۳۸۶	۳۳۴	۳۲	۱۰۹	۶۰۴	۷۷	۴۶۵	.....	شهرستان قائم شهر
۲۷۷	۸۷	۵۰۲	۱۶	۴	۲۶	۶۶۶	۹۱	۵۳۰	.....	شهرستان کردکوی
//	//	۲	۴۲	۸	۲۷	۴۴	۸	۲۸	.....	شهرستان کرمان
۱	//	۲	۳۲۷	۳۵	۶۵	۲۴۲	۳۵	۶۷	.....	شهرستان کبیردکناروس
۷۱	۱۱	۱۱	۴	۱	۳۴	۳۵	۱۲	۵۰	.....	شهرستان کور
۱۷	۲	۳۳۰	۱۲	۲	۱۵۲	۲۹	۴	۳۸۲	.....	شهرستان تفره

۲۴-۱ ش. تعداد بهره برداریها در این مجموع و به دست آوردن و مقدار تولید و سطح کاشت محصولها از تولید آنها

- بهره برداریها - کشاورزی - ش.

دریم		ایرس		فصل		مجموع		شماره	نام شهرستان
تولید	تولید	تولید	تولید	تولید	تولید	تولید	تولید		
۱۰	۹	۸	۷	۶	۵	۴	۳	۲	۱
۲۲۲۷	۷۱۰	۱۱۴۹	۲۷۸	۲۲	۶۸۵	۲۵۱۵	۲۴۲	۱۸۳۱	.....
۲۰۹۴	۱۴۸	۲۲۰	۱۶۱	۱۵	۲۰۰	۲۲۰۵	۱۶۲	۶۱۹	.....
۱۶۱	۴۱	۴۴۱	۶۸	۱۵	۲۲۰	۲۲۹	۵۶	۲۶۹	.....
.	.	.	.	.	.	.	.	.	.....
//	//	.	//	//	.	//	//	.	.....
۹	۲	۱۷۷	۲	//	۱۲	۱۲	۲	۱۶۰	.....
۴	۲	۲۶	//	//	۴	۵	۲	۴۲	.....
۲	۱	۲۲	۲	//	۱۴	۴	۱	۲۷	.....
//	//	.	//	//	.	//	//	.	.....
.	.	.	.	.	.	.	.	.	.....
۲۲	۱۰	۴۹	۴	۱	۲	۲۶	۱۰	۵۲	.....
۲۲	۶	۱	//	//	۱	۲۲	۶	۱۰	.....
.	.	.	۴	//	۱	۴	//	۱	.....
.	.	.	.	.	.	.	.	.	.....
۱	//	۳	۳	۱	۱۶	۴	۱	۲۲	.....
۱	//	۲۵	۳	//	۵۰	۲	//	۲۴	.....

هر شماري مجموعي کشاورزي ۱۳۶۷

۲۵-۷-۱۳۶۷ تعداد اديجره برداري بهايه ارايه محصول مايزه برزيجات  
وساخه کشاورزي و مقدار توليد آنها

— بزرگ برداري — هكتار — قش —

شماره	كل		ايسي		ديسم	
	تعداد بهره ايرداری	مساح توليد مساحت	تعداد بهره ايرداری	مساح توليد مساحت	تعداد بهره ايرداری	مساح توليد مساحت
۱	۲	۳	۴	۵	۶	۷
۱	۱۰۵۵۷	۱۵۱۵	۷۷۲۰	۲۵۲۷	۵۰۸	۲۵۱۲
۲	۸۱۲	۱۷۵	۱۳۸۹	۱۱۸	۸۷	۸۲۹
۳	۲۹۲۳	۲۵۰	۸۱۲	۱۳۱۰	۸۸	۲۲۰
۴	۶	۴	۹	۴	۱	۳
۵	۲۸۷	۳۴	۲۱۲	۱۳۸	۱۳	۱۵۱
۶	۱۷۴۱	۵۰	۲۲۱	۱۷۵	۳	۲۲
۷	۴۳۶	۳۴	۲۷	۱۷۲	۶	۲۲
۸	۱۰۷۸	۱۲۲	۴۴۱	۵۸۵	۶۵	۳۴۳
۹	۲۷۰	۴۸	۱۴۳	۴۶	۳	۱۱
۱۰	۱۲	۲۴	۲۵۲	۱۱	۲۴	۴۵۴
۱۱	۱۳۶۷	۲۷۴	۹۶۹	۸۷	۲۲	۷۰
۱۲	۴۴۴	۱۵۰	۳۳۱	۹	۳	۲۹
۱۳	۱۶۷	۱۶۳	۱۱۳۱	۱۴۳	۱۳۸	۱۰۲۳
۱۴	۲۶	۲۶	۲۸۷	۲۵	۲۵	۲۸۶
۱۵	۱۳۴	۳۳	۱۳۸	۷۴	۱۵	۵۴
۱۶	۸۲۲	۲۷	۱۳۵	۵۰۰	۱۷	۹۷

برق‌های عمومی کشاورزی ۱۳۶۷

۷-۲۲ - ش. پست‌اندازه برداری بهانه از این جدول سنجیده - امیر - و ش. در  
و مباح کاشت و هند او تولید آنها

- بهره برداری - هند - ش.

تولید		بهره برداری		کشت		تولید		بهره برداری		کشت	
۱۰	۹	۸	۷	۶	۵	۴	۳	۲	۱	ش	
۷۰۷۲	۲۲۲۶	۲۲۱۲	۱۲۴۲۰	۲۹۴۸	۴۶۴۲	۲۰۵۰۲	۶۲۲۲	۲۹۲۵	.....	استان مازندران	
۴۷۶	۱۴۶	۱۰۱	۲۰۰۵	۷۵۰	۶۲۲	۲۴۸۱	۸۶۹	۲۱۲	.....	شهرستان امل	
۲۷۴۲	۱۰۴۹	۱۸۱۹	۱۲۱۱	۴۹۹	۶۱۱	۳۵۰۵۴	۱۵۴۸	۲۴۰	.....	شهرستان سیبیل	
۳	۱	۱	۱۸	۲۷	۴	۷۰	۲۸	۵	.....	شهرستان بیدار شکرگن	
۴۱۲	۱۲۲	۱۰۲	۲۱۴	۱۴۱	۲۱	۸۰۵	۲۶۸	۱۲۲	.....	شهرستان بهادر	
۱۸۲	۲۴	۸۲	۲۰۸	۸۵	۱۸۸	۲۹۱	۶۱۹	۲۷۱	.....	شهرستان تنکابن	
۷	۲	۱۵	۲۲۲	۵۱	۲۱۵	۲۱۰	۶۲	۲۳۰	.....	شهرستان امیر	
۶۱	۱۵۶	۱۵۲	۴۸۶	۱۲۶	۹۸	۱۲۲۲	۲۹۲	۲۴۱	.....	شهرستان هاری	
۱۵۱	۹۸	۱۲۰	۴۱	۲۹	۱۱۶	۲۲۲	۱۲۲	۲۴۵	.....	شهرستان موادکوه	
۱	۱	۱	۲۱	۷	۶	۲۰	۸	۷	.....	شهرستان ملی آباد	
۶۶	۴۳	۶۵۱	۶۲۶	۱۰۲	۱۴۱	۷۱۰	۵۴۲	۸۰۰	.....	شهرستان قائم شهر	
۳۱۰	۲۲	۲۰	۳۰۱	۱۱	۴	۴۱۲	۴۸	۳۵	.....	شهرستان کردکوی	
۲۲	۲۱	۳۱	۸۱۷	۲۲۲	۱۰۲	۸۱۰	۳۶۴	۱۲۵	.....	شهرستان قرغان	
۱۶	۱۶	۶	۱۰۵۳	۴۷۲	۱۷۸	۱۰۶۸	۲۹۱	۱۸۲	.....	شهرستان کیش و کاروس	
۲۱۰	۸۷	۴۴	۴۱۲	۱۰۲۲	۴۳۸	۴۲۲۷	۱۶۵۸	۱۲۷۶	.....	شهرستان کور	
۱۲۴	۲۸	۱۴۱	۴۴۶	۱۰۶	۹۶	۱۵۷۲	۲۰۴	۱۱۲۸	.....	شهرستان نوشهر	



۷-۲۸- شی: تعداد بهره‌برداران به‌طور تفصیلی از محصولات زراعی و باغی و دامپروری و صنعت کشاورزی استان

ب- بهره‌برداران - کشاورزان -

شماره	ذرت		گندم		سبزی		گل		شماره	
	تولید	اصلاح	تولید	اصلاح	تولید	اصلاح	تولید	اصلاح		
	۱۰	۹	۸	۷	۶	۵	۴	۳		
۱	۲۹۲۶	۱۰۲۸	۱۲۴۴	۲۹۲۴۲	۱۲۸۶	۴۸۴	۲۷۹۶۸	۲۳۲۴	۱۲۳۶	استان مازندران
۲	۲۲	۴	۲	۲۶۵	۱۹	۱۹	۲۸۸	۲۲	۲۲	شهرستان امله
۳	۲۰۸	۱۲	۲۰۲	۵۵۲۴	۱۱۵	۶۴	۵۸۴۲	۲۰۹	۲۶۴	شهرستان بیابان
۴	۰	۰	۰	۱۲	۲	۱	۱۲	۲	۱	شهرستان بندر ترکمن
۵	۹۰۶	۱۱۵	۸۸	۵۱۵	۱۲۲	۱۴	۱۴۲۴	۲۴۲	۱۰۲	شهرستان بجنورد
۶	۱۰۲۲	۴۴	۱۲	۶۲	۱۶	۲	۱۰۹۵	۵۰	۱۴	شهرستان شندکاب
۷	۲۸	۲	۶	۲	۶۶	۲	۴۰	۲	۸	شهرستان امره
۸	۲۱۵	۸۹	۱۲۰	۱۴۱۲۲	۲۵۲	۲۶	۱۴۸۴۷	۴۴۱	۱۵۵	شهرستان ساری
۹	۸۲	۲۲	۲۲	۴	۱	۲	۸۷	۲۴	۶۵	شهرستان سوادکوه
۱۰	۰	۰	۰	۷۵۰	۷۸	۲۲	۷۵۰	۷۸	۲۲	شهرستان بلی‌آباد
۱۱	۲۲۴۵	۵۵۲	۵۱۱	۱۴۷	۲۲	۲۶	۲۵۲۲	۵۸۵	۶۵۷	شهرستان نایب‌شهر
۱۲	۵۴۲	۷۸	۱۲۴	۱۶۱۰۹	۲۸	۸	۲۲۰۱	۱۱۱	۱۴۷	شهرستان درگز
۱۳	۰	۰	۰	۴۲۱۵	۴۸۶	۵۶	۴۲۱۵	۲۸۶	۵۶	شهرستان قربان
۱۴	۵	۲	۲	۱۵۶	۱۸	۶	۱۶۱	۲۱	۶	شهرستان کجکبار
۱۵	۸۵۲	۴۸	۵	۶۶۰	۷۵	۳	۱۸۱۲	۱۲۲	۹	شهرستان نور
۱۶	۱	۱	۴	۷۷۳	۱۲۱	۱۶۰	۷۸۰	۱۲۲	۱۹۴	شهرستان نیریز

۲۶-۷- شی اعتبارات بهره برداری باید از این جدول شامل طبقه  
و سطح کشاورزی از تولید آنها

بهره برداری - کشاورزی

شماره	کشور			استان			شهر		
	تولید	بهره برداری	تولید	تولید	بهره برداری	تولید	بهره برداری	تولید	
۱۰	۹	۸	۷	۶	۵	۴	۳	۲	
									استان مازندران
۳۸۶۲	۱۴۲۰	۷۵۴	۷۶۱	۴۰۲	۴۱۷	۳۴۴	۱۵۲۲	۱۱۶۱	شهرستان امل
			۱۶	۱	۱۱	۱۶	۷	۱۱	شهرستان بیابان
۱۵۲۲	۲۷	۸۰	۱۱	۵	۶	۱۵۲۴	۲۲	۸۶	شهرستان بیندرترکمن
۷۳	۱۲۳	۸	۱	۱	۳	۷۸	۱۴۵	۱۱	شهرستان بهبه
۲۲۴	۴۶۷	۱۴۸	۱۷	۴	۸	۲۶۰	۴۰۱	۱۳۱	شهرستان شازندین
۳۶	۳۳	۴۶	۷	۶	۸	۴۳	۳۸	۴۴	شهرستان اصفه
۲	۱	۲	۵	۲۰	۲۱	۵۸	۲۱	۲۳	شهرستان ساوی
۴۸۱	۱۶۸	۲۰۲	۷	۲	۴	۳۸۸	۱۷۰	۲۰۶	شهرستان وادکوه
۲۷	۲۴	۱۶	۱۷	۷	۱۰	۴۳	۳۱	۲۸	شهرستان علی آباد
۴۹	۷	۶	۶۳	۱۳	۴	۱۰۲	۲۰	۱۰	شهرستان فاضل شهر
۱۴۱	۲۲	۸۷	//	//	۲	۱۴۲	۲۲	۸۶	شهرستان کردکوی
۶۵۰	۲۱	۱۰۸				۶۵۰	۲۱	۱۰۸	شهرستان گرگان
۴۹	۷	۵	۱۳۰	۴۷	۹	۱۵۹	۵۴	۱۳	شهرستان گنبدکاووم
۷۱	۳۴	۴۰	۲۶	۴۳	۲۶	۱۴۷	۱۳۶	۵۶	شهرستان نور
	۲	۵	۱۰۷	۴۵	۶۴	۱۱۲	۴۷	۶۹	شهرستان نوشهر
۱۱۲	۲۴۴	۳۷	۴۵۰	۱۰۳	۲۴۲	۳۶۳	۲۱۸	۲۷۷	

بر شماری عمومی کشاورزی ۱۳۲۷

۷-۲-۳- ش. تعداد بهره برداریهای دارای محصول و نوع و سطح کاشت و مقدار تولید آنها

بهره برداریهای کشاورزی ش. ۱

کابل			ایسی			دیسم			شماره
تعداد بهره برداری	سطح کاشت	تولید	تعداد بهره برداری	سطح کاشت	تولید	تعداد بهره برداری	سطح کاشت	تولید	
۲	۳	۴	۵	۶	۷	۸	۹	۱۰	
۲۰۰۸	۱۴۷۱	۷۶۳	۲۳۶	۲۰۵	۱۷۹	۱۶۷۴	۱۱۶۶	۵۸۴	استان مازندران
۱۳	۲	۴	۱۱	۲	۴	۲	۲	۲	شهرستان امله
۹۰	۸	۴	۷	۲	۲	۸۴	۲	۲	شهرستان سیاهکل
۱۵	۲۰	۱۱	۱۲	۲۵	۹	۲	۵	۲	شهرستان بستانرکمنه
۴۰۲	۱۷۸	۱۳۴	۱۰۰	۲۳	۲۳	۲۰۵	۱۲۵	۸۲	شهرستان بهشهر
۰	۰	۰	۰	۰	۰	۰	۰	۰	شهرستان تنابند
۱۲	۲	۱	۱۲	۲	۱	۰	۰	۰	شهرستان آمل
۳۱۴	۱۰۸	۵۹	۲۴	۸	۸	۲۹۰	۱۰۰	۵۰	شهرستان جاری
۹	۱	۰	۰	۰	۰	۹	۱	۰	شهرستان کوهکوه
۷	۵	۴	۴	۲	۱	۲	۲	۲	شهرستان بابل
۹۳	۲۱	۱۸	۷	۱	۴	۹۱	۲۰	۱۴	شهرستان قائم شهر
۶۱۹	۲۳۹	۱۳۹	۳۴	۱۳	۵	۵۸۵	۲۲۰	۱۲۴	شهرستان کردکوی
۸۰	۷۰	۳۶	۴۱	۲۲	۱۷	۲۱	۳۹	۱۹	شهرستان گرگان
۲۴۰	۸۰۷	۲۵۲	۸۰	۱۷۱	۷۵	۲۶۰	۱۳۶	۲۷۸	شهرستان قزوین
۰	۰	۰	۰	۰	۰	۰	۰	۰	شهرستان نور
۱۵	۱	۱	۱۱	۱	۱	۴	۱	۰	شهرستان نوجین

۱-۱-۱- ش - تعداد بهره برداران از این مرکزها براساس تعداد بهره برداران تولید آنها

بهره برداران هزار اسلحه - تن

شماره	مجموعه						ملاحظات	
	تولید			تولید				
	تعداد ادوات		تولید	تعداد ادوات		تولید		
	بهره برداران	تولید		بهره برداران	تولید			
۱	۲	۳	۴	۵	۶	۷	۸	۹
۱۸۳۱	۳۶	۶۵	۸۱۸۲	۱۲۸۳۴	۱۶۴	۷۵۳	۱۸۶۱۷	استان سازندگان
۲۱۴	۲	۱۲	۵۶۴	۴۰۸۲	۲۵	۲۱۴	۱۷۰۷	شهرستان امل
۲۷	۱	۳	۱۰۳۹	۴۸۴	۶	۲۰	۲۲۸۴	شهرستان بابل
۰	۰	//	۸	۴	۱	//	۱۵	شهرستان بندر ترکمن
۶۶	۲	۲	۱۱۹۴	۴۸۹	۸	۲۱	۳۱۰۹	شهرستان به قهر
۲۱	-	۲	۲۹۶	۳۸۳	۳۴	۱۰	۶۰۹	شهرستان شنگاین
۵۵	۱	۲	۴۵۲	۲۳۸	۵	۱۸	۷۰۶	شهرستان امیر
۱۸۰	۴	۸	۱۷۹۹	۷۰۸	۷	۲۳	۲۸۹۷	شهرستان ماری
۲۱	۱	۲	۲۴۸	۱۶۸	۵	۱۶	۱۰۸۳	شهرستان موادکوه
۶	۰	//	۲۶	۹۲	۰	۲	۲۴	شهرستان ملکی بیاباد
۱۰۴	۲	۴	۴۸۸	۶۴	۲	۴	۵۲۵	شهرستان قائم قهر
۲۵	۱	۱	۴۷۲	۴۶	۱	۲	۵۶۴	شهرستان کوهکوی
۱۱	۰	۱	۶۰	۴۵۰	۱	۱۱	۹۷	شهرستان کرفغان
۷۸۴	۱۸	۴۱	۳۱۱	۲۶۵۷	۲	۸۱	۵۱۸	شهرستان کشته کاووس
۲۶	۱	۲	۲۹۱	۱۰۳۲	۱۴	۷۰	۹۹۵	شهرستان دور
۲۸۲	۴	۱۴	۸۸۸	۴۱۷۶	۴۳	۲۳۸	۲۷۷۵	شهرستان نوب قهر





شماره	تعداد در استان		تعداد بهره‌برداران	تعداد بهره‌برداران	تعداد بهره‌برداران
	تولید	تولید			
۵	۴	۳	۲	۱	۰
۷۰۶۱	۱۰۲	۲۹۲	۸۱۲۶	.....	استان مازندران
۲۶۶	۲	۱۱	۵۴۰	.....	شهرستان امل
۱۴۰	۱	۷	۱۳۰۳	.....	شهرستان بابل
.....	.....	.....	۱۰	.....	شهرستان بیدارترکمن
۲۰۲	۵	۱۱	۱۱۶۲	.....	شهرستان دهر
۲۸	۱	۱	۳۱۱	.....	شهرستان تنکابن
۷	.....	.....	۶۳	.....	شهرستان اهر
۲۰۹	۱۰	۱۶	۱۸۶۵	.....	شهرستان ساری
۲۲	۱	۲	۲۸۴	.....	شهرستان موادکوه
۴۴۵	۱۱	۲۴	۶۷	.....	شهرستان مری ایباد
۲۸	۲	۱	۲۰۰	.....	شهرستان ناسم شهر
۱۵۲۲	۲۲	۱۱۶	۱۲۶۲	.....	شهرستان کوردکوی
۲۰۱۸	۲۱	۸۳	۲۵۶	.....	شهرستان کوشان
۱۷۰۶	۱۷	۱۰۳	۲۵۹	.....	شهرستان خمیدکاووس
۹	.....	.....	۱۲۴	.....	شهرستان تور
۲۴۸	۴	۱۰	۳۲۶	.....	شهرستان توغره





گروه و تعداد درختان و مقدار تولید آنها

بهره‌برداران بهای دارای

شماره	تولید		تعداد بهره‌برداران	تولید
	تولید			
	بهار	تابستان		
۱	۲	۳	۴	۵
۱۲۶۱	۱۲۲	۱۲	۲۰۴۱۵	.....
۱۱۶	۵	۴	۱۱۱۶	.....
۳۰۶	۲	۲	۱۹۸۹	.....
۰	۰	//	۱	.....
۳۶۸	۷	۸	۲۸۱۸	.....
۱۴۱	۵	۵	۱۴۷۱	.....
۲۰۲	۵	۸	۱۱۲۷	.....
۲۶۵	۱۴	۸	۲۵۲۸	.....
۵۷	۳	۳	۷۰۲	.....
۸	۲	//	۵۵	.....
۴۷	۰	۱	۴۰۰	.....
۳۳۸	۴	۶	۲۵۴۸	.....
۱۷۰	۴۲	۱۰	۱۰۸	.....
۱۷۶	۱۷	۴	۱۲۲۷	.....
۴۸	۱	۱	۴۶۰	.....
۱۵۱	۱۵	۱	۱۶۹۰	.....

شماره	تعداد درخت		شماره بهره برداری	ملاحظات
	کلیات تولید سیم و بر اکتفا			
	شمال	جنوب		
۵	۴	۳	۲	۱
۵۲۶۲	۲۷	۲۱۸	۱۹۸۲	استان مازندران
۶۱	۰	۳	۱۱۵۴	شهرستان امل
۲۶۵	۱	۱۳	۲۰۷۱	شهرستان سیاهکل
۲	۰	۲۲	۲۸	شهرستان بندر ترکمن
۲۰۸۵	۱۲	۱۱۲	۴۸۵۸	شهرستان بهبهان
۴۵	۰	۱	۱۹۱	شهرستان شکران
۱۵	۰	۱	۱۶۹	شهرستان اهر
۲۲۰	۲	۱۱	۲۲۰۰	شهرستان مازنی
۱۲	۰	۱	۳۳۲	شهرستان میاندوآب
۳۱	۱	۱	۴۹	شهرستان ملیر
۶۵	۰	۲	۹۲۰	شهرستان قائم‌شهر
۶۸۸	۵	۲۷	۲۹۱۵	شهرستان گرگان
۴۰۶	۱	۲۰	۵۷۱	شهرستان گناباد
۲۰۶	۳	۱۷	۱۷۳۰	شهرستان گنجدک
۱۸	۰	۱	۴۲۰	شهرستان گور
۱۴	۱	۱	۲۲۵	شهرستان گوی

بهره بيزداري - كشاورزي

ديسم			اپريل			مئي			شماره
توليد	مصرف	توليد	مصرف	توليد	مصرف	توليد	مصرف		
۱۰	۹	۸	۷	۶	۵	۴	۳	۱	
۲۷۵	۲۹۰	۲۳۲	۲۱۹۸	۲۴۵	۱۸۲۵	۸۷۴	۵۶۹	۵۴۵۵	استان مازندران
۱۱	۲۱	۶۲	۲۷	۲۰	۲۴۲	۵۴	۵۶	۲۲۷	شهرستان امل
۱	۱	۱۱	۵	//	۲۸	۶	۲	۴۷	شهرستان بابل
۰	//	۱	۰	//	۵	۰	//	۶	شهرستان بيشه و ترکمن
۱۱۱	۱۴۰	۱۰۲۴	۶۸	۶۰	۵۵۴	۱۸۷	۲۰۰	۱۵۷۸	شهرستان بهبه
۱۴۰	۱۱	۱۲۰	۱۷۰۸	۲	۲۴	۲۱	۲۲	۱۶۴	شهرستان شکران
۱	//	۱۱	۲	//	۴	۴	//	۱۵	شهرستان بانه
۲۱	۱۰۲	۱۱۹۷	۲۰	۱۰	۲۸۲	۱۱۱	۱۱۲	۱۲۲۹	شهرستان ساری
۱	//	۵	۰	//	۲	۱	//	۷	شهرستان سنندج
۰	۰	۰	۰	۰	۰	۰	۰	۰	شهرستان ملایر
۴	۲	۵۲	۷	۱۰	۲۱	۱۱	۱۲	۷۲	شهرستان قائم شهر
۷۴	۲۳	۸۲۸	۲۱	۱۰	۱۶۹	۱۰۵	۲۸	۶۶۷	شهرستان کردکوی
۰	۱	۲	۸	۲	۱۹	۸	۲	۲۲	شهرستان گرگان
۵۱	۲۲	۱۹۰	۲۰۷	۱۱۹	۴۰۹	۲۵۸	۱۵۰	۶۰۰	شهرستان گتشدکاووس
۱	//	۲۷	۲	//	۲۰	۲	//	۴۰	شهرستان نور
۲	۱	۵۵	۲	//	۳۵	۴	۱	۹۰	شهرستان نوههر

بزرگ بر مبنای - شماره - ش.

شماره			شرح
۴	۳	۲	
۱۰۴۵۰	۲۳۳۷	۳۲۶۱	استان مازندران
.	.	.	شهرستان امل
.	.	.	شهرستان بجای
.	.	.	شهرستان بیندر شرکمن
.	.	.	شهرستان بهشور
.	.	.	شهرستان شکارین
۴۵۰۸	۸۸۸	۱۷۲۶	شهرستان امیر
۵۶۸۳	۱۴۲۷	۲۵۲۶	شهرستان ساری
.	.	.	شهرستان سرادکوه
.	.	.	شهرستان مدی آباد
.	.	.	شهرستان قائم شهر
.	.	.	شهرستان کردکوی
.	.	.	شهرستان گرگان
.	.	.	شهرستان گنبدکاووس
.	.	.	شهرستان تنور
۲۴۹	۲۲	۳۷	شهرستان نیریز



های بازار مین استفاده کننده از هر یک از ماشینهای ادوات کشاورزی

بهره برداری

سریع	اتراکتور	تیلر	تعمیرات درویش	ملق چوب	دینک	ایستاده بند سپیلر	شماره	۱	۲	۳	۴	۵	۶	۷	۸	۹	۱۰
۰۰۰۰	۱۶۶۵۱	۱۵۸۶۳	۱۰۰۸۱۹	۱۸۳۷	۱۵۵۶	۱۷۰	۱۶۳	۲۸۱۵۷	۰	۰	۰	۰	۰	۰	۰	۰	۰
۰۰۰۰	۲۰۱۳	۱۶۳۶۱	۱۵۳۷	۲۰	۱۴۰	۲	۸	۱۰۸۹	۰	۰	۰	۰	۰	۰	۰	۰	۰
۰۰۰۰	۹۰۸۶	۱۰۵۹۴	۲۰۹۳	۱۰۷	۶۷	۱۰	۸	۱۶۶	۰	۰	۰	۰	۰	۰	۰	۰	۰
۰۰۰۰	۵۱۵۵	۳۱	۱۸۶۳	۵	۶	۲	۰	۱۸۱۶	۰	۰	۰	۰	۰	۰	۰	۰	۰
۰۰۰۰	۱۸۲۷۷	۸۰۵۹	۱۱۶۶۵	۱۳۱	۱۶	۳۱	۱۵	۱۵۶۵	۰	۰	۰	۰	۰	۰	۰	۰	۰
۰۰۰۰	۷۵۷	۳۸۶۶	۱۱	۱۲	۳۵	۱	۲	۱۸۵	۰	۰	۰	۰	۰	۰	۰	۰	۰
۰۰۰۰	۷۹	۱۶۱۴	۳	۱۲	۱۱	۰	۱	۱۰۲	۰	۰	۰	۰	۰	۰	۰	۰	۰
۰۰۰۰	۱۹۰۲۱	۱۵۲۷۳	۱۰۵۱۱	۲۳۷	۱۲	۱۰	۱۸	۱۵۵۶	۰	۰	۰	۰	۰	۰	۰	۰	۰
۰۰۰۰	۱۶۶۸	۳۱۲۳	۶۳۶	۱۲	۳۸	۰	۰	۱۰۸	۰	۰	۰	۰	۰	۰	۰	۰	۰
۰۰۰۰	۸۰۶۸	۱۶۱	۳۳۵	۲۶	۷	۲	۱۱	۲۰۲	۰	۰	۰	۰	۰	۰	۰	۰	۰
۰۰۰۰	۱۶۶۱۲	۳۸۶۸	۸۶۸	۱۶	۳۵	۶	۶	۱۷۷۸	۰	۰	۰	۰	۰	۰	۰	۰	۰
۰۰۰۰	۸۵۱۱۱	۶۳	۸۶۶	۸۱	۷	۲	۳	۵۳۳	۰	۰	۰	۰	۰	۰	۰	۰	۰
۰۰۰۰	۰۰۰۰	۱۰۳۱	۱۳۳۱	۵۳	۸۶	۱۶	۱۸	۱۵۳۲	۰	۰	۰	۰	۰	۰	۰	۰	۰
۰۰۰۰	۳۸۲۴	۳۱۷۸	۲۰۳۵۲	۱۹۲	۱۹۷	۲۳	۳۲	۲۷۶۱	۰	۰	۰	۰	۰	۰	۰	۰	۰
۰۰۰۰	۱۶۶۱	۳۱۶۱	۱۰۷	۱۵	۶۰۶	۱	۳	۷۱	۰	۰	۰	۰	۰	۰	۰	۰	۰
۰۰۰۰	۵۱۵۵	۲۸۲۸	۰۶۵	۵۳	۱۷۵	۳۱	۱۵	۱۰۰۱	۰	۰	۰	۰	۰	۰	۰	۰	۰

۱۲- ش. ششصد و نهمهصد و هشتاد و نه هزار و هشتاد و نه نفر است. از هر یک از مایه‌بهار ادوات کشاورزی بدست‌آمده

شماره	نوع ماشین									
	تراکتور	موتور	پمپ	پوشی	اب	موتور	پمپ	تراکتور	موتور	پمپ
۱	۱۱	۱۲	۱۳	۱۴	۱۵	۱۶	۱۷	۱۸	۱۹	۲۰
۱	۱۰۸۵۶۶	۱۲۸۹۸۱	۱۲۳۲	۱۱۶۶۴	۶۶۶۲۳	۶۶۶۲۳	۶۶۶۲۳	۶۶۶۲۳	۶۶۶۲۳	۶۶۶۲۳
۲	۲۳۳۲	۶۵۲	۵	۶	۱۵	۱۰	۵	۱۰	۵	۱۰
۳	۱۰۸۵۶۶	۱۲۸۹۸۱	۱۲۳۲	۱۱۶۶۴	۶۶۶۲۳	۶۶۶۲۳	۶۶۶۲۳	۶۶۶۲۳	۶۶۶۲۳	۶۶۶۲۳
۴	۲۳۳۲	۶۵۲	۵	۶	۱۵	۱۰	۵	۱۰	۵	۱۰
۵	۱۰۸۵۶۶	۱۲۸۹۸۱	۱۲۳۲	۱۱۶۶۴	۶۶۶۲۳	۶۶۶۲۳	۶۶۶۲۳	۶۶۶۲۳	۶۶۶۲۳	۶۶۶۲۳
۶	۲۳۳۲	۶۵۲	۵	۶	۱۵	۱۰	۵	۱۰	۵	۱۰
۷	۱۰۸۵۶۶	۱۲۸۹۸۱	۱۲۳۲	۱۱۶۶۴	۶۶۶۲۳	۶۶۶۲۳	۶۶۶۲۳	۶۶۶۲۳	۶۶۶۲۳	۶۶۶۲۳
۸	۲۳۳۲	۶۵۲	۵	۶	۱۵	۱۰	۵	۱۰	۵	۱۰
۹	۱۰۸۵۶۶	۱۲۸۹۸۱	۱۲۳۲	۱۱۶۶۴	۶۶۶۲۳	۶۶۶۲۳	۶۶۶۲۳	۶۶۶۲۳	۶۶۶۲۳	۶۶۶۲۳
۱۰	۲۳۳۲	۶۵۲	۵	۶	۱۵	۱۰	۵	۱۰	۵	۱۰
۱۱	۱۰۸۵۶۶	۱۲۸۹۸۱	۱۲۳۲	۱۱۶۶۴	۶۶۶۲۳	۶۶۶۲۳	۶۶۶۲۳	۶۶۶۲۳	۶۶۶۲۳	۶۶۶۲۳
۱۲	۲۳۳۲	۶۵۲	۵	۶	۱۵	۱۰	۵	۱۰	۵	۱۰
۱۳	۱۰۸۵۶۶	۱۲۸۹۸۱	۱۲۳۲	۱۱۶۶۴	۶۶۶۲۳	۶۶۶۲۳	۶۶۶۲۳	۶۶۶۲۳	۶۶۶۲۳	۶۶۶۲۳
۱۴	۲۳۳۲	۶۵۲	۵	۶	۱۵	۱۰	۵	۱۰	۵	۱۰
۱۵	۱۰۸۵۶۶	۱۲۸۹۸۱	۱۲۳۲	۱۱۶۶۴	۶۶۶۲۳	۶۶۶۲۳	۶۶۶۲۳	۶۶۶۲۳	۶۶۶۲۳	۶۶۶۲۳
۱۶	۲۳۳۲	۶۵۲	۵	۶	۱۵	۱۰	۵	۱۰	۵	۱۰
۱۷	۱۰۸۵۶۶	۱۲۸۹۸۱	۱۲۳۲	۱۱۶۶۴	۶۶۶۲۳	۶۶۶۲۳	۶۶۶۲۳	۶۶۶۲۳	۶۶۶۲۳	۶۶۶۲۳
۱۸	۲۳۳۲	۶۵۲	۵	۶	۱۵	۱۰	۵	۱۰	۵	۱۰
۱۹	۱۰۸۵۶۶	۱۲۸۹۸۱	۱۲۳۲	۱۱۶۶۴	۶۶۶۲۳	۶۶۶۲۳	۶۶۶۲۳	۶۶۶۲۳	۶۶۶۲۳	۶۶۶۲۳
۲۰	۲۳۳۲	۶۵۲	۵	۶	۱۵	۱۰	۵	۱۰	۵	۱۰

۱-۱-۱ ش. شتمندادبهره برداریهای سازمان بهمن استفاده کننده از مریکس از مانتیپنهازار ادو اشکشاووزن همگن به خود

سرشماری

شماره	شهرستان	شهرستان	شهرستان	شهرستان	شهرستان	شهرستان	شهرستان	شهرستان	شهرستان
۱۰	۹	۸	۷	۶	۵	۴	۳	۲	۱
۲۲۶۶	۵۴	۷۰۶	۴۲	۴۶۰	۱۶۷	۲۲۸۴	۲۲۶۴۲	۲۴۶۴۵	استان مازندران
۱۰۹	۲	۱۳	۲	۲۷	۸	۴۶۸	۱۸۴۷۸	۲۸۹	شهرستان آمل
۱۲۵	۲	۳۸	۲	۳۶	۸	۲۰۵	۱۶۴۹۶	۹۳۲	شهرستان بهابیل
-	۰	۵۱	۴	۴	۰	۲۴۸	۴	۸۰۶	شهرستان بردکوه
۲۱	۱	۷۱	۱۴	۲۲	۱۴	۲۱۹	۱۶۸۴	۱۶۷۷	شهرستان بردکوه
۲۸	۲	۲	۱	۲۶	۵	۴	۲۳۰۳	۱۴۱	شهرستان تنگابین
۱۶	۱	۰	۰	۱۱	۲	۱	۲۸۴	۱۶	شهرستان نور احمد
۷۸۴	۱۸	۲۱	۲	۲۶	۲۶	۴۴۵	۶۴۰	۲۲۲۰	شهرستان هاری
۹۱	۰	۰	۰	۱۰	۱	۵۳	۵۷۷	۱۲۶	شهرستان نور ادکوه
۴	۲	۲۰	۱	۳	۴	۶۹	۶۳	۸۰۱	شهرستان علی آباد
۴۶۵	۱	۵۱	۴	۲۲	۱۱	۵۱۸	۵۷۱۱	۱۶۸۸	شهرستان قائم شهر
۱۲	۲	۶۱	۲	۳	۵	۱۷۶	۹۰	۲۲۰۴	شهرستان کردکوی
۲۱	۸	۱۰۳	۵	۲۱	۳۰	۲۵۱	۶۲۵	۲۲۴۰	شهرستان کربلایان
۵۵۸	۵	۲۱۱	۵	۲۲	۲۴	۶۶۱	۴۹۲	۶۱۶۵	شهرستان لیسندکاووس
۵۴	۲	۴	۱	۱۴۵	۸	۴۲	۳۴۴۶	۹۷	شهرستان شور
۱۷۲	۱	۱۳	۳	۵۰	۴۳	۱۶	۲۱۵۰	۳۰۴	شهرستان شور



۱-۲- ش. ستاد اداری و خدماتی سازمان استفاده کننده از هزینه‌های مستقیم و ادوات کشاورزی مستقیم بودجه

ردیف	۱۱	۱۲	۱۳	۱۴	۱۵	۱۶	۱۷	۱۸	۱۹	۲۰	شرح
ردیف	صالحین	خرمن	دیلمک	افانور	افانور	افانور	افانور	افانور	افانور	افانور	
۱	۲۲۲۵۵	۱۷۵۹۲	۸۱۸	۱۳۳۶	۵۲۱۲	۸۸۱۰	۱۰۲۰	۱۳۸۶۶	۳۷۱۱۰	۶۶۵۹۲	اصول کارخانه
۲	۱۲۲۷۱	۸۵۷	۱	۲	۲	۲	۲	۲	۲۸۵۶	۴۲۲۰	شهرستان امل
۳	۱۱۹۷۱	۲۱۶	۲	۲۳	۵۱	۳۶	۶۳	۲۰۵۲	۲۳۰۲۲	۲۲۱۹۲	شهرستان بهاباد
۴	۱	۳۰۴	۳	۸	۲۵۲	۲۰۱	۳	۲۶	۱۸۲	۲۷۶	شهرستان بندر شکرکهن
۵	۷۰	۳۶۳	۳۰	۲۶	۱۱۱	۱۶۱	۱۸	۳۱۷	۳۶۹۸	۴۲۰۵	شهرستان بیه‌قصر
۶	۱۲۵۶	۶۶	۵۵	۵۶	۲	۳	۳۵	۲۱۸۲	۲۱۹	۳۵۳	شهرستان تاشکابان
۷	۸	۲	۰	۱	۰	۰	۲	۷۳۸	۸۳۸	۳۳۰	شهرستان اهر
۸	۶۰۹	۶۳۹۲	۳۱	۲۲۱	۳۵۲	۱۲۵	۳۲۲	۲۱۸۷	۶۲۲۷	۱۱۰۲۲۳	شهرستان مغان
۹	۱۲۰	۷۰	۰	۰	۰	۰	۰	۱۱۸	۱۲۲	۳۳	شهرستان سرادکوه
۱۰	۹	۵۱۵	۹۱	۵۸	۲۰۳	۳۳۲	۱۰۲	۳۱۰۳	۳۱۸۶	۱۰۲۸	شهرستان علی‌آباد
۱۱	۲۳۵۵	۸۹۲	۱۵	۱۸۴	۳۲	۳۳	۷۸	۱۶۴۹	۱۵۱۷۱	۳۰۰۰۰	شهرستان قائم‌شهر
۱۲	۳۳	۳۸۸۴	۱	۱۸	۲۲۳	۳۳۳	۳۲	۱۱۷	۲۰۲۲	۱۲۲۲	شهرستان کردکوی
۱۳	۱۰	۳۱۳	۳۵۴	۱۱۱	۱۵۱۱	۱۳۱۰	۱۸۱	۷۰۰	۳۳۳۳	۳۶۵۸	شهرستان گرگان
۱۴	۳۶	۵۱۶۱	۱۴۸	۶۲۱	۳۴۸۰	۲۰۳۸	۲۵۱	۱۱۳۵	۱۰۰۰۰۱	۷۱۵۷	شهرستان گنبدکاووس
۱۵	۱۶۱۷	۲۹	۰	۳	۳	۳	۵	۱۵۵	۱۳۱	۲۲۰۵	شهرستان تنور
۱۶	۸۵۰	۱۱۹	۱	۲	۳	۲	۱۳	۳۰۲	۳۳	۳۳۱	شهرستان نیر

ب- مقدمات برپا ریه

شماره پروانه		تاریخ صدور پروانه		تاریخ شروع کار		تاریخ اتمام کار		تاریخ تحویل کار		شرح
۱۰	۹	۸	۷	۶	۵	۴	۳	۲	۱	
۴۴	۳	۱۷۶	۸۳۴	۱۵۹۲	۵۷۲	۲۲۶۵۲	۶۰۱۱۶	۶۶۶۲۴	۱۳۶۶۴	استان مازندران
۳	۳	۴	۱۲	۶	۶	۶۹	۷	۵۰۵	۵۰۵	شهرستان امل
۲	۲	۴	۷	۹۲	۸۲	۱۸۵	۱۰۹۴	۲۲۴۰	۲۲۴۰	شهرستان بابل
۲	۲	۰	۰	۱۲	۲	۱۹	۲۶۵۵	۴۶۷۹	۴۶۷۹	شهرستان بندر ترکمن
۲	۲	۷	۲۴	۱۱۱	۴۷	۱۹۹۲	۱۲۲۲	۱۱۸۲۶	۱۱۸۲۶	شهرستان بهشهر
۰	۱	۰	۱	۰	۲	۲۰	۰	۲	۲	شهرستان تنکابن
۰	۰	۰	۰	۰	۰	۶	۰	۲	۲	شهرستان امیرکبیر
۲	۲	۲	۹۸	۵۵	۵۲	۶۶۷۲	۱۲۳۵	۱۳۷۲۱	۱۳۷۲۱	شهرستان مازنی
۰	۰	۰	۷	۰	۰	۷۵۰	۱	۵۵۲	۵۵۲	شهرستان مودانکوه
۰	۰	۸	۱۱	۵۱	۲۰	۱۰۴	۱۸۳۰	۲۷۲۶	۲۷۲۶	شهرستان علی‌آباد
۱	۲	۱	۸	۱۶۲	۷	۱۷۰۲	۶۶۱	۲۸۶۸	۲۸۶۸	شهرستان قائم‌شهر
۱	۱	۴	۷	۱۹	۱۰	۱۲۷	۱۰۶۱	۶۹۱۸	۶۹۱۸	شهرستان کردکوی
۱۶	۱۸	۱۰۴	۱۵۴	۱۹۲	۳۲۴	۷۰۲	۱۱۲۰۰	۱۵۲۹۰	۱۵۲۹۰	شهرستان قرقان
۵	۶	۳۵	۹۰	۸۷۰	۹۲	۵۷۷۲	۱۸۸۴۰	۳۰۹۰۴	۳۰۹۰۴	شهرستان شادکوه
۰	۱	۲	۸	۲	۲	۶۶۱	۴	۵۱۴	۵۱۴	شهرستان شور
۱	۲	۴	۴۰۸	۱۰	۴	۴۰۳۶	۷	۵۶۶	۵۶۶	شهرستان شاهر



۲-۱۲-۱- شی استفاده بهره برداری های سازمان استفاده کننده از هزینه های ادو است که کشاورزی متعلق به دیگران

بهره برداران

شماره	اتر اذتور	شماره	شماره این ادو در	عقد	ویکت	ایر متویند	ماه	امانین
۱	۲	۳	۴	۵	۶	۷	۸	۹
استان سازمان	۱۳۱۳۳۳	۶۵۸۹۸	۶۷۵۰۵	۱۳۳۷	۱۰۹۳	۳۳۷۳	۳۱	۳۳۷۳
شهرستان اول	۳۳۳	۱۰۷۳۸	۱۰۷۳	۲۲	۹۳	۳۳۳	۳	۳۳۳
شهرستان سابل	۳۳۳	۳۳۳۳	۳۳۳	۳۳	۳۳	۳۳۳	۳	۳۳۳
شهرستان بندر شرف	۳۳۳	۳۳۳	۳۳۳	۳۳	۳۳	۳۳۳	۳	۳۳۳
شهرستان بندر کهر	۳۳۳	۳۳۳	۳۳۳	۳۳	۳۳	۳۳۳	۳	۳۳۳
شهرستان تنگابن	۳۳۳	۳۳۳	۳۳۳	۳۳	۳۳	۳۳۳	۳	۳۳۳
شهرستان اصفه	۳۳۳	۳۳۳	۳۳۳	۳۳	۳۳	۳۳۳	۳	۳۳۳
شهرستان جازین	۳۳۳	۳۳۳	۳۳۳	۳۳	۳۳	۳۳۳	۳	۳۳۳
شهرستان بو ادکوه	۳۳۳	۳۳۳	۳۳۳	۳۳	۳۳	۳۳۳	۳	۳۳۳
شهرستان علی آباد	۳۳۳	۳۳۳	۳۳۳	۳۳	۳۳	۳۳۳	۳	۳۳۳
شهرستان قائم شهر	۳۳۳	۳۳۳	۳۳۳	۳۳	۳۳	۳۳۳	۳	۳۳۳
شهرستان کردکوی	۳۳۳	۳۳۳	۳۳۳	۳۳	۳۳	۳۳۳	۳	۳۳۳
شهرستان قرگان	۳۳۳	۳۳۳	۳۳۳	۳۳	۳۳	۳۳۳	۳	۳۳۳
شهرستان گنبد کاووس	۳۳۳	۳۳۳	۳۳۳	۳۳	۳۳	۳۳۳	۳	۳۳۳
شهرستان نور	۳۳۳	۳۳۳	۳۳۳	۳۳	۳۳	۳۳۳	۳	۳۳۳
شهرستان نیریز	۳۳۳	۳۳۳	۳۳۳	۳۳	۳۳	۳۳۳	۳	۳۳۳

۲-۱۱- ش. ستاد بهره‌برداریهای بازمین استفاده‌کننده از زمین‌های کشاورزی و دامپروری مشمول به دفتر آن در ستاد

شماره	نام	۱۱	۱۲	۱۳	۱۴	۱۵	۱۶	۱۷	۱۸	۱۹	۲۰
۱	استان مازندران	۲۶۱۱۲۹	۱۱۱۲۰۷	۲۱۰۶	۱۰۲۳۸	۴۱۱۶۵	۱۰۲۳۳	۲۲۲۷	۷۵۷۲۶	۸۵۲۸۷	۳۲۲۶۳
۲	شهرستان امل	۱۶۱۵۱	۵۹۷	۲	۶	۱۲	۵	۲۳	۱۰۹۶۳	۱۴۲۸۸	۴۶۶
۳	شهرستان بیابان	۳۱۷۲۲	۲۲۲۱	۷	۳۵۸	۱۱۴۷	۸۸۲	۲۰۲	۱۸۲۴۱	۱۶۵۷۵	۳۰۳۳
۴	شهرستان بندر ترکمن	۵	۴۳۶	۱۸	۵۱	۲۶۲۵	۱۶۳۱	۳۱	۸۶۱	۷۶۶	۳۲۳
۵	شهرستان بوشهر	۱۳۳۱	۱۲۹۲۲	۴۳	۵۰۳	۱۲۶۱	۳۵۲	۷۲۰	۱۷۱۶	۲۷۲۶	۳۰۲۸
۶	شهرستان تنکابن	۴۲۲۹	۳۳۹	۱۴۲	۳۲۱	۵	۹	۸۲	۱۰۶۱۱	۱۱۰۰۱	۳۵۱
۷	شهرستان اهر	۱۰۴۷	۸	۲	۱	۰	۰	۲۲	۲۹۲۲	۳۵۱	۳۳
۸	شهرستان مازنی	۶۷۵	۱۵۲۱۵	۶۸	۷۸۶۵	۱۶۱۷	۱۲۰۱	۲۲۲	۵۵۷	۱۷۰۹	۴۸۶
۹	شهرستان مودادکوه	۶۶۳	۸۳۲۱	۳	۱	۱	۲	۶	۸۱۸	۸۰۳۴	۱۵
۱۰	شهرستان ملی‌امیران	۹۶	۴۶۲۲	۶۴۳	۴۶۲	۶۶۶۶	۵۳۲۲	۳۰۲	۲۸۲	۱۴۹۲	۴۸۱
۱۱	شهرستان قائم‌شهر	۶۸۶	۱۴۶۱	۴۰	۱۲۰۲	۳۰۰۱	۰۸۲	۳۲۴	۷۸۰۱	۷۳۵۵	۴۳۰۳
۱۲	شهرستان کردکوی	۳۰۰۳	۰۰۱۶	۳۱	۵۸	۱۰۰۶	۳۶۱	۲۲۲	۱۴۳	۶۸۶	۰۶۳۱
۱۳	شهرستان گرجان	۰۸۲	۸۷۸۶	۷۲	۶۶۱	۳۰۸۴	۵۵۷۶	۶۶۱	۲۰۰۲	۷۶۶	۳۸۵۵
۱۴	شهرستان گنبدکاووس	۱۲۸۱	۳۱۷۲	۰۰۵۰	۰۶۶	۱۲۸۲۱	۱۲۵۳۱	۴۱۶۶	۱۸۶۲	۳۶۶۱۱	۴۳۵۶
۱۵	شهرستان تور	۳۰۲۳	۶۸۴	۳	۱	۰	۱	۵	۸۱۶	۶۶۲	۶۶۷
۱۶	شهرستان توشهر	۱۷۸۶	۶۵۲۱	۶	۶	۰۰۱	۰۰۱	۳۱	۲۸۶	۵۱۸	۰۸۲

برهه برداری

شهرستان ارومیه		شهرستان تبریز		شهرستان ارومیه		شهرستان تبریز		شهرستان ارومیه		شرح
۱	۲	۳	۴	۵	۶	۷	۸	۹	۱۰	
۱۱۸۳۶	۱۱۸۳۶	۱۱۸۳۶	۱۱۸۳۶	۱۱۸۳۶	۱۱۸۳۶	۱۱۸۳۶	۱۱۸۳۶	۱۱۸۳۶	۱۱۸۳۶	استان بازن در آن
۵۰۵	۵۰۵	۵۰۵	۵۰۵	۵۰۵	۵۰۵	۵۰۵	۵۰۵	۵۰۵	۵۰۵	شهرستان اول
۲۲۳۰	۲۲۳۰	۲۲۳۰	۲۲۳۰	۲۲۳۰	۲۲۳۰	۲۲۳۰	۲۲۳۰	۲۲۳۰	۲۲۳۰	شهرستان باین
۴۶۷۹	۴۶۷۹	۴۶۷۹	۴۶۷۹	۴۶۷۹	۴۶۷۹	۴۶۷۹	۴۶۷۹	۴۶۷۹	۴۶۷۹	شهرستان بادر ترکمن
۱۱۸۳۶	۱۱۸۳۶	۱۱۸۳۶	۱۱۸۳۶	۱۱۸۳۶	۱۱۸۳۶	۱۱۸۳۶	۱۱۸۳۶	۱۱۸۳۶	۱۱۸۳۶	شهرستان بادر
۲	۲	۲	۲	۲	۲	۲	۲	۲	۲	شهرستان تنگابن
۲	۲	۲	۲	۲	۲	۲	۲	۲	۲	شهرستان امیر
۱۲۷۲۱	۱۲۷۲۱	۱۲۷۲۱	۱۲۷۲۱	۱۲۷۲۱	۱۲۷۲۱	۱۲۷۲۱	۱۲۷۲۱	۱۲۷۲۱	۱۲۷۲۱	شهرستان ماری
۵۵۳	۵۵۳	۵۵۳	۵۵۳	۵۵۳	۵۵۳	۵۵۳	۵۵۳	۵۵۳	۵۵۳	شهرستان وادکوه
۲۲۲۶	۲۲۲۶	۲۲۲۶	۲۲۲۶	۲۲۲۶	۲۲۲۶	۲۲۲۶	۲۲۲۶	۲۲۲۶	۲۲۲۶	شهرستان ملکی آباد
۲۸۶۸	۲۸۶۸	۲۸۶۸	۲۸۶۸	۲۸۶۸	۲۸۶۸	۲۸۶۸	۲۸۶۸	۲۸۶۸	۲۸۶۸	شهرستان قارم قهر
۶۹۱۸	۶۹۱۸	۶۹۱۸	۶۹۱۸	۶۹۱۸	۶۹۱۸	۶۹۱۸	۶۹۱۸	۶۹۱۸	۶۹۱۸	شهرستان درونی
۱۵۲۹۰	۱۵۲۹۰	۱۵۲۹۰	۱۵۲۹۰	۱۵۲۹۰	۱۵۲۹۰	۱۵۲۹۰	۱۵۲۹۰	۱۵۲۹۰	۱۵۲۹۰	شهرستان لنگان
۲۰۱۰۴	۲۰۱۰۴	۲۰۱۰۴	۲۰۱۰۴	۲۰۱۰۴	۲۰۱۰۴	۲۰۱۰۴	۲۰۱۰۴	۲۰۱۰۴	۲۰۱۰۴	شهرستان قندکاووس
۵۱۴	۵۱۴	۵۱۴	۵۱۴	۵۱۴	۵۱۴	۵۱۴	۵۱۴	۵۱۴	۵۱۴	شهرستان توری
۵۶۶	۵۶۶	۵۶۶	۵۶۶	۵۶۶	۵۶۶	۵۶۶	۵۶۶	۵۶۶	۵۶۶	شهرستان نو شهر

۱-۱) سطح ممتد ادبیره سیرت اریحا به همراه حدتند و کود سیمپا هر دو در فصلیست و از ایشو هفت از مصرف ایشو سیرت حساب شده و در

برخورد سیرت اریحا

ازت و فسفره		فقط فسفره		فقط ازت		کلی		شرح		
مقدار مصرف		تعداد		تعداد		مقدار مصرف				
مقدار	ازت	مقدار	مقدار	مقدار	مقدار	مقدار	ازت			
۱۱	۱۰	۱	۸	۷	۶	۵	۴	۳		
۸۶۱۵۴	۶۸۱۱۰	۲۳۶۶۵	۲۰۴۰	۵۱۶۵	۱۵۱۷	۲۳۳۱	۹۱۱۹۴	۶۹۷۰۷	۲۴۲۱۴۱	استان مازندران
۷۸۴۶	۸۲۰۸	۲۹۲۲۷	۲	۱۲	۴	۲۵	۷۸۴۸	۸۲۱۲	۲۹۴۶۶	شهرستان اهل
۲۶۲۰	۸۰۹۲	۲۱۹۲۵	۲۲	۲۱	۷	۲۲	۷۸۸۲	۸۰۹۹	۴۰۲۵۸	شهرستان بیابان
۲۸۶۹	۱۸۲۵	۲۶۲۰	۵۲۹	۲۰۹	۸۹	۱۹۵	۲۳۴۸	۱۹۶۱	۲۵۲۲	شهرستان بندر ترکمن
۵۱۲۲	۴۹۱۸	۱۶۳۹۱	۹۱	۴۱۱	۲۷	۲۰۴	۶۰۲۴	۵۰۲۵	۱۶۹۰۵	شهرستان بفق
۱۵۵۵	۱۴۰۶	۹۸۶۰	۵	۲۵	۱۶	۸۲	۱۵۶۰	۱۴۲۲	۹۹۲۸	شهرستان تنگابن
۲۳۸	۲۲۷	۱۹۱۷	۰	۱	۶	۴۹	۲۲۸	۲۲۲	۱۹۶۷	شهرستان امیر
۷۴۲۴	۷۳۴۸	۲۱۶۰۰	۴۰	۱۹۶	۱۷	۱۶۹	۲۷۴۴	۷۳۶۵	۲۴۳۶۵	شهرستان مازنی
۶۸۲	۷۲۸	۶۲۲۲	۲	۲۹	۱۰	۱۲۹	۶۸۵	۷۲۹	۶۴۴۱	شهرستان مرادکوه
۲۴۸۵	۲۴۸۷	۲۶۶۲	۲۲	۲۱	۵	۲۱	۲۵۰۹	۲۴۹۲	۴۰۱۵	شهرستان منلی آباد
۹۱۸۸	۴۲۵۱	۲۱۳۵۸	۲۵	۱۲۹	۱۰	۱۱۴	۱۰۰۱۲	۴۳۶۱	۲۱۶۱۱	شهرستان نادم شهر
۵۱۷۷	۲۷۲۹	۸۰۵۴	۴۴	۱۴۱۴	۲۶	۲۱۱	۵۶۶۸	۲۷۷۵	۱۰۱۸۸	شهرستان کردکوی
۱۶۱۵۵	۹۰۶۱	۱۷۲۴۵	۱۸۲	۲۴۰	۲۶	۲۲۷	۱۶۳۲۷	۹۳۲۷	۱۸۲۶۲	شهرستان درقان
۱۷۲۵۶	۱۴۲۴۷	۲۴۱۰۱	۵۴۷	۱۳۰۹	۱۹۸	۵۶۸	۱۷۹۰۲	۱۴۵۴۴	۲۵۹۷۹	شهرستان کاشانکاووس
۱۴۶۶	۱۱۱۴	۲۰۶۶	۱	۸	۴	۴۳	۱۲۱۲	۱۱۱۸	۲۱۱۵	شهرستان ناز
۱۲۱۱	۱۲۵۰	۸۸۲۶	۴۰	۲۲۹	۲۳	۱۰۴	۱۲۵۱	۲۰۴۴	۹۲۰۹	شهرستان ناز شهر

۱-۲-۱- شی - تعداد بهره‌برداران به‌همراه مصرف‌کننده کود شیمیایی در مناطق شیب‌ناه آبی و مقدار مصرف آن به‌شماره حساب‌های خود - بهره‌برداران آبی - تن

شرح	ک-۱		نقطه آبی		تعداد مصرف		مقدار مصرف		ازته مصرفه	
	تعداد بهره‌برداران	ازته	تعداد بهره‌برداران	مقدار مصرف	تعداد بهره‌برداران	مقدار مصرف	تعداد بهره‌برداران	مقدار مصرف		
										۲
استان مازندران	۶۶۴۶۶	۱۷۶۹۹	۳۸۷۸۱	۲۶۹۵	۱۳۶۶	۵۳۹۵	۵۶۴	۳۵۲۸۷	۱۲۳۰۴	۱۲۲۲۰
استان امل	۲۷۰۰	۴۰۴	۴۰۳	۱۱۸	۲۵	۳۳	۱۲	۳۵۲۸	۳۸۰	۳۸۶
استان میناب	۱۵۴۹۸	۱۷۷۱	۱۸۵۱	۱۵۰	۱۶۶	۲۰	۲۰	۱۲۷۶۳	۱۶۴۰	۱۵۶۱
استان بندر شکر	۶	۰	۰	۲	۰	۲	۰	۲	۰	۰
استان بهبه	۲۶۲۴	۵۵۵	۵۸۷	۱۱۳	۱۲	۱۵۸	۴۵	۲۳۵۴	۳۳۳	۳۳۳
استان شیراز	۱۲۳۲۱	۳۴۱۰	۳۰۹۲	۱۳۱	۹۸	۲۸۹	۲۰۳	۱۱۶۶۴	۲۳۱۱	۳۲۶۴
استان اهر	۵۲۵۵	۱۵۶۷	۳۳۸	۹۰	۳۱	۳۱	۱۰	۱۰۵۱	۱۵۵۲	۳۳۸
استان خراسان	۱۲۷۲۹	۱۹۹۸	۲۰۵۴	۲۰۴	۲۷	۱۸۹	۵۳	۱۲۳۳۶	۱۹۶۱	۲۰۰۲
استان مازندران	۱۰۱۹	۸۸	۸۷	۱۵	۱	۰	۰	۱۰۰۴	۸۷	۸۷
استان بوشهر	۸۵	۴۱	۲۸	۷	۴	۸	۱۱	۲۰	۱۷	۱۷
استان قزوین	۱۰۳۶۱	۶۴۰۶	۱۴۰۰	۳۰۳	۵۰۳۲	۶۶	۱۰	۳۳۴	۱۳۶۹	۱۳۶۱
استان کردکوی	۲۷۵	۵۰	۳۳	۱۳	۲	۱۰۲	۳۵	۱۶۱	۴۸	۴۰۸
استان گرگان	۳۳۲	۱۹۱	۲۹۱	۱۰	۱	۳۶	۱۴	۳۳	۱۸۶	۲۲۸
استان گیلان	۴۱۵	۲۹۴	۲۳۳	۳۳	۱۱	۵۴	۳۰	۳۱۸	۲۸۲	۳۰۳
استان نوری	۶۰۲	۵۰	۵۲	۲۲	۳	۱۲	۱	۵۶	۴۶	۴۶
استان بوشهر	۵۰۷۲	۲۰۰	۸۶۰	۴۸	۱۳	۱۴۰	۲۲	۴۸۶	۸۸۸	۸۶۳



مرشماره عمومی کشاورزی ۱۳۶۲  
 ۱۵- ش. تعداد بهره برداری ها که در این دام و تعداد دام آنها

بهره برداری ها که در این دام

شماره	کلی		فقط دام کوچک		فقط دام بزرگ		دام کوچک و بزرگ مجتمع			
	تعداد دام		تعداد بهره برداری		تعداد بهره برداری		تعداد دام			
	بزرگ	کوچک	بزرگ	کوچک	بزرگ	کوچک	بزرگ	کوچک		
۱	۲	۳	۴	۵	۶	۷	۸	۹	۱۰	۱۱
استان مازندران	۱۶۹۳۶۰	۳۰۰۴	۳۸۸	۱۸۴۱۹	۶۷۴	۱۱۱۵۶۹	۴۴۷	۴۳۲۵۰	۲۰۲۱	۲۴۲
شهرستان امل	۱۴۹۳۶	۲۱۴	۵۴	۷۵۵	۱۲۴	۱۴۵۷۶	۴۱	۱۶۰۴	۹۵	۱۴
شهرستان بیابانک	۲۲۸۰۸	۱۲۲	۹۷	۶۶۲	۲۰	۲۰۲۰۷	۲۷	۲۹۳۹	۱۱۷	۳۰
شهرستان بندر ترکمن	۵۵۱۸	۱۳۳	۱۸	۵۲۰	۳۰	۴۳۰۴	۱۱	۱۷۸۴	۱۰۳	۲
شهرستان بوشهر	۱۰۱۵۶	۲۶۸	۲۷	۲۴۴۰	۱۳۶	۴۴۲۷	۳۰	۳۳۹۹	۱۴۳	۱۶
شهرستان شادگان	۶۵۳۷	۶۶	۴۶	۴۰۴	۱۹	۵۱۱۲	۳۵	۱۰۲۱	۵۳	۱۱
شهرستان زاهد	۲۳۲۴	۴۲	۱۵	۱۵۷	۷	۱۳۹۸	۶	۷۷۶	۲۶	۶
شهرستان ساری	۲۰۹۵۴	۳۶۵	۸۰	۲۵۷۸	۹۵	۱۱۲۰۹	۴۵	۶۶۷	۲۲۰	۳۵
شهرستان سرادک	۶۲۳۵	۸۶	۴۰	۳۴۴	۱۹	۳۹۲۷	۳۶	۳۵۴	۷۵	۱۵
شهرستان میناب	۲۰۱۵	۴۳	۷	۵۸۷	۲۰	۱۰۰۵	۵	۴۲۳	۱۲	۲
شهرستان قائم شهر	۱۲۴۵۲	۹۲	۴۱	۶۴۲	۱۵	۱۰۶۸۰	۳۲	۲۱۲۹	۷۸	۹
شهرستان کردکوی	۴۷۹۲	۶۹	۱۶	۱۱۳۵	۳۹	۲۶۲۱	۱۱	۱۰۴۵	۳۳	۵
شهرستان گرگان	۱۲۴۱۷	۲۹۴	۳۸	۳۵۵۲	۱۳۴	۶۶۱۹	۲۲	۲۴۲۷	۱۶۰	۱۵
شهرستان گنبدکاووس	۳۴۱۱۴	۸۹۷	۱۱۵	۴۶۱۳	۲۱۵	۱۲۹۹۶	۶۵	۱۰۵۰۶	۱۳۳	۵۰
شهرستان نوره	۵۷۹۵	۱۰۵	۲۹	۵۰۲	۲۳	۳۵۹۱	۱۹	۱۲۰۳	۸۲	۱۰
شهرستان نوشهر	۹۱۹۹	۱۸۸	۵۴	۵۳۲	۲۴	۶۵۱۶	۲۷	۲۳۵۱	۱۵۴	۱۶



ش. تعداد بهره‌برداران از این دو سیمندوسیم و تعداد ادکوسیمندوسیمه از سایر شهرهای استان در یک سال گذشته

بهره‌برداران هزار نفر

شماره	شماره بهره‌برداران	تعداد ادکوسیمندوسیمه		تعداد زاپیده	تعداد خریداری شده	تعداد فروش رفته	تعداد تلفات	تعداد کل	شماره بهره‌برداران	شماره
		تعداد	تعداد							
۱	۲	۳	۴	۵	۶	۷	۸	۹	۱۰	۱۱
۱	۳۳۴۴	۲۶۶۷	۹۱۳	۱۳۹۹	۱۰۴	۴۶۱	۲۵۲	۱۳۰	۳۳۴۴	۱
۲	۲۲۷۸	۱۸۰	۸۴	۹۷	۹	۳۷	۱۳	۷	۲۲۷۸	۲
۳	۲۴۶۶	۱۳۸	۴۳	۵۲	۵	۳۱	۱۰	۷	۲۴۶۶	۳
۴	۲۲۹۹	۱۳۸	۳۳	۶۴	۸	۳۰	۱۲	۱	۲۲۹۹	۴
۵	۵۵۰۱	۲۴۷	۶۳	۹۹	۱۰	۴۵	۲۲	۱۰	۵۵۰۱	۵
۶	۱۳۷۶	۵۶	۲۶	۲۷	۱	۶	۵	۲	۱۳۷۶	۶
۷	۹۱۷	۳۷	۱۷	۱۷	۰	۲	۲	۱	۹۱۷	۷
۸	۹۰۴۶	۲۲۱	۹۳	۱۳۷	۱۴	۴۹	۳۴	۱۷	۹۰۴۶	۸
۹	۲۲۳۶	۷۱	۲۵	۳۱	۲	۹	۶	۲	۲۲۳۶	۹
۱۰	۹۶۶	۴۰	۱۲	۱۹	۲	۷	۲	۲	۹۶۶	۱۰
۱۱	۲۷۴۲	۹۲	۱۵	۲۲	۴	۱۴	۸	۶	۲۷۴۲	۱۱
۱۲	۲۱۱۱	۶۴	۱۵	۲۴	۵	۱۰	۶	۳	۲۱۱۱	۱۲
۱۳	۵۶۲۵	۲۷۲	۷۱	۱۴۵	۱۵	۵۸	۲۲	۱۵	۵۶۲۵	۱۳
۱۴	۱۴۱۰۲	۷۶۴	۳۰۵	۳۲۵	۳۴	۱۴۱	۸۶	۳۵	۱۴۱۰۲	۱۴
۱۵	۲۱۶۸	۹۲	۳۶	۴۸	۳	۱۶	۶	۵	۲۱۶۸	۱۵
۱۶	۲۶۱۲	۱۵۵	۶۸	۸۱	۳	۲۱	۱۴	۷	۲۶۱۲	۱۶

۱۸- ش. تعداد بهره‌برداران سهامداران بر مبنای سال و تعداد زمین‌های آنها و تغییرات آن در سال گذشته

بهره‌برداران - زمین‌داران

شماره شهر	تعداد تلفات	تعداد فروش رهنه	تعداد خریداری شده	تعداد زمین‌های		تعداد بهره برداران	شرح	
				زمین‌های زاییده شده	زمین‌های فروش شده			
۱	۸	۷	۶	۵	۴	۳	۱	
				۱۷۶	۱۴۵	۲۵۷	۱۸۵۷۲	استان مازندران
	۱۲	۲۰	۲۹	۸			۸۸۸	شهرستان آمل
	۱	۲	۷	۱	۱۹	۱۷	۶۱۱	شهرستان سیماکان
		۱	۱		۵	۴	۲۴	شهرستان بندر ترکمن
					۲	۱	۵	شهرستان بهار
					۹	۳	۲۱	شهرستان تنکابن
		۲	۲	۱	۷	۷	۵۷۲	شهرستان امیرکبیر
		۱	۱			۲	۲۵۸	شهرستان ساری
					۲	۲	۴۴	شهرستان موادکوه
	۱	۴	۴	۱	۱۹	۱۴	۲۴۹	شهرستان ملی‌امپاد
		۱	۲		۷	۶	۱۵	شهرستان قائم‌شهر
					۱	۱	۲	شهرستان کردکوی
					۱		۱۰۷	شهرستان گرگان
					۲	۱	۵	شهرستان گنبدکاووس
					۱	۶	۲۱	شهرستان نور
	۱	۱	۲		۱	۶	۲۱	شهرستان تنکابن
		۱۲	۱۲	۳	۷۰	۵۹	۱۳۳	شهرستان سوادکوه
		۱	۱		۷	۵	۱۲	شهرستان ساری
	۱	۲	۴		۱۷	۱۵	۲۳	شهرستان ساری

۱۶- ش. تعداد بهره‌برداران در این نوار و دو ساله و تعداد کشاورزان و دامداران و تعداد دام‌ها و تعداد گاو و گوسفند و تعداد سایر اشخاص که مالک داشته

بهره‌برداران هر نوار

شماره	تعداد انقار و دو ساله						تعداد بهره‌برداران	شماره
	تعداد تلفات	تعداد فروش رفته	تعداد خریداری شده	تعداد زاینده شده	شیردوش شده	کل		
۱	۸	۷	۶	۵	۴	۳	۲	۱
۱	۲۲	۴۲	۲۱	۲۳۱	۲۱۷	۶۸۲	۱۵۲۲۳۰	استان مازندران
۱	۲	۴	۳	۱۶	۱۷	۵۴	۱۴۱۷۵	شهرستان امل
۱	۲	۹	۵	۲۵	۲۲	۹۷	۲۳۱۲۸	شهرستان بیابان
۰	۰	۱	۱	۶	۶	۱۷	۴۹۵۸	شهرستان بندر ترکمن
۰	۱	۲	۲	۱۲	۱۱	۳۵	۷۷۰۸	شهرستان بهشهر
۰	۲	۲	۱	۱۵	۱۴	۴۶	۱۱۲۷	شهرستان تنکابن
۰	۰	۱	۱	۵	۵	۱۵	۲۱۷۷	شهرستان امیر
۰	۲	۴	۴	۲۵	۲۴	۸۰	۱۸۳۶۴	شهرستان ساری
۰	۲	۳	۱	۱۲	۱۲	۴۰	۵۸۸۸	شهرستان سرادکوه
۰	۰	۰	۰	۲	۲	۷	۱۴۲۷	شهرستان ملی آباد
۰	۱	۳	۲	۱۲	۱۱	۴۱	۱۲۸۰۴	شهرستان قائم‌شهر
۰	۱	۱	۱	۵	۵	۱۵	۳۶۴۷	شهرستان کردکوی
۰	۱	۲	۱	۱۲	۱۲	۲۸	۶۸۲۲	شهرستان گرگان
۱	۲	۲	۴	۴۱	۳۹	۱۱۳	۲۸۲۲۸	شهرستان لاریجان
۱	۲	۱	۱	۱۰	۹	۲۹	۵۲۹۲	شهرستان نور
۱	۲	۲	۲	۱۷	۱۷	۵۴	۸۶۶۵	شهرستان نوشهر

پیش‌بینی تعداد آب‌بهره‌برداران در این امیزه‌ها و تعداد دام‌اندام‌ها و سایر مشخصات این کشاورزان بهره‌برداران

بهره‌برداران - جز ارواح

شماره بهره‌برداران		تعداد دام‌اندام‌ها		شماره بهره‌برداران	تعداد دام‌اندام‌ها	شماره بهره‌برداران	تعداد دام‌اندام‌ها
بهره‌برداران	تعداد دام‌اندام‌ها	بهره‌برداران	تعداد دام‌اندام‌ها				
۲	۱۸۱	۲	۲۳۲	۲	۱۸۱	۲	۲۳۲
۲	۲	۲	۲	۲	۲	۲	۲
۲	۲	۲	۲	۲	۲	۲	۲
۲	۲۶	۲	۵۴	۲	۲۶	۲	۵۴
۲	۴	۲	۲۲	۲	۴	۲	۲۲
۲	۲	۲	۱۲	۲	۲	۲	۱۲
۲	۲	۲	۱۲	۲	۲	۲	۱۲
۲	۲	۲	۲	۲	۲	۲	۲
۲	۱	۲	۲	۲	۱	۲	۲
۲	۴	۲	۶	۲	۴	۲	۶
۲	۲	۲	۲۸	۲	۲	۲	۲۸
۲	۲۲	۲	۵۲	۲	۲۲	۲	۵۲
۲	۴۸۰	۲	۱۱۶	۲	۴۸۰	۲	۱۱۶
۲	۲	۲	۲	۲	۲	۲	۲
۲	۱	۲	۴	۲	۱	۲	۴

۱- ش. متعدد ادبهره برود اریهاری و روش دهکده ماسکیان به روش سنتی و شده ادماکیان اتعا

مرکزهای عمومی کشاورزی		فقط و غیره		فقط و غیره		فقط و غیره		فقط و غیره		شماره
تعداد	بهره	تعداد	بهره	تعداد	بهره	تعداد	بهره	تعداد	بهره	
۱	۲	۳	۴	۵	۶	۷	۸	۹	۱۰	۱۱
اصولان مازندران	۱۲۱۰۲۱	۲۳۳۶۶	۱۲۳۵۲	۲۲۱۰	۱۱۸۶۱	۲۲۱۰	۲۲۱۰	۲۳۳۶۶	۱۲۳۵۲	۱۲۱۰۲۱
شهرستان امل	۲۶۹۸۹	۲۵۸۲	۲۲۴۲	۲۲۲	۲۸۲	۲۸۲	۲۲۲	۲۵۸۲	۲۲۴۲	۲۶۹۸۹
شهرستان بیابان	۴۲۰۳۷	۶۸۶۵	۵۱۶۲	۵۲۴	۱۸۲۲	۵۲۴	۱۸۲۲	۶۸۶۵	۵۱۶۲	۴۲۰۳۷
شهرستان بندر ترکمن	۴۴۶۷	۵۶۴	۴۸	۴۴۶	۲۶۸۸	۴۴۶	۲۶۸۸	۵۶۴	۴۸	۴۴۶۷
شهرستان بهشهر	۱۴۲۱۲	۱۹۱۷	۱۰۵۱	۸۵۸۲	۱۰۵۱	۸۵۸۲	۱۰۵۱	۱۹۱۷	۱۰۵۱	۱۴۲۱۲
شهرستان شکیان	۱۲۹۳۰	۲۴۴۴	۵۸۰	۲۴۴	۲۴۴	۲۴۴	۲۴۴	۲۴۴۴	۵۸۰	۱۲۹۳۰
شهرستان امیر	۴۴۵۷	۸۱۲	۱۶۵	۲۸۲۷	۴۴۸	۴۴۸	۲۸۲۷	۸۱۲	۱۶۵	۴۴۵۷
شهرستان مازنی	۱۶۰۴۱	۴۰۶۰	۱۷۸۴	۲۲۰۰۷	۱۲۵۱	۱۲۵۱	۲۲۰۰۷	۴۰۶۰	۱۷۸۴	۱۶۰۴۱
شهرستان مرادکوه	۴۲۱۹	۶۶۹	۵۳۸	۲۲۲	۱۹۸	۱۹۸	۲۲۲	۶۶۹	۵۳۸	۴۲۱۹
شهرستان علی آباد	۲۳۵۰	۳۰۴	۲۲	۲۳۲	۱۷۳۸	۲۳۲	۱۷۳۸	۳۰۴	۲۲	۲۳۵۰
شهرستان قائم شهر	۲۳۱۵۴	۲۷۴۸	۲۱۲۶	۴۲۸۰	۵۶۵	۵۶۵	۴۲۸۰	۲۷۴۸	۲۱۲۶	۲۳۱۵۴
شهرستان درگز	۷۴۴۱	۶۵۶	۱۷۶	۸۰۴۸	۱۴۵	۱۴۵	۸۰۴۸	۶۵۶	۱۷۶	۷۴۴۱
شهرستان درقان	۱۴۰۶۹	۱۸۸۲	۲۲۳	۲۰۵۰۲	۱۰۵۰۲	۱۰۵۰۲	۲۰۵۰۲	۱۸۸۲	۲۲۳	۱۴۰۶۹
شهرستان شیداوس	۲۹۵۸۲	۳۳۳۲	۶۷۹	۱۵۵۱۱	۲۳۲	۲۳۲	۱۵۵۱۱	۳۳۳۲	۶۷۹	۲۹۵۸۲
شهرستان نور	۷۵۲۷	۹۳۶	۲۶۵	۵۵۳۱	۲۲۲	۲۲۲	۵۵۳۱	۹۳۶	۲۶۵	۷۵۲۷
شهرستان نوجهر	۱۲۱۵۶	۲۰۴۱	۶۴۲	۷۶۱۷	۸۸۷	۸۸۷	۷۶۱۷	۲۰۴۱	۶۴۲	۱۲۱۵۶

۳۳- ش. تعداد بهره برداران بهای برور شهید هتده ژمبور عمل و تعداد کسب و و مترو مترو تولید عمل یکسکتور و عملی سال

شماره بزرگ		شماره کوچک		کسب و تولید جدید		کل		شماره	نام
تعداد بهره	تعداد کسب	تعداد بهره	تعداد کسب	تعداد بهره	تعداد کسب	تعداد بهره	تعداد کسب		
۱۰	۹	۸	۷	۶	۵	۴	۳	۱	استان مازندران
۱/۲	۱۳۲۴۵	۱۳۱	۱۱/۱	۲۴۶۶	۲۲۲۷	۱۰/۰	۹۰۸۶۱	۴۰۹۱	.....
۴/۵	۱۷۵	۷	۳/۲	۵۶۴۸	۱۲۲	۹/۱	۶۱۲۴	۱۲۱	.....
۲/۵	۱۷۶	۱۴	۱۵/۰	۲۲۶۵۲	۶۸۴	۱۴/۱	۲۲۸۲۸	۶۹۰	.....
۳/۰	۱	۱	۱۳/۴	۱۴	۵	۱۰/۶	۱۵	۶	.....
۴/۲	۴۸۰	۴۵	۱۰/۲	۲۷۱۱	۱۸۹	۹/۲	۲۹۶۱	۲۵۲	.....
۱/۲	۱۲۵	۶۶	۱۱/۱	۴۵۲۷	۲۴۲	۹/۱	۴۶۴۵	۲۹۴	.....
۱/۱	۴۰۴۴	۴۵	۱۲/۲	۴۸۳۵	۲۲۰	۶/۸	۷۸۷۲	۲۵۲	.....
۲/۱	۸۷۸	۲۳۴	۱/۵	۵۰۴۸	۲۶۰	۸/۲	۵۶۱۶	۵۰۶	.....
۱/۲	۲۱۷	۲۸	۱۰/۵	۶۵۱۸	۴۱۰	۱۰/۱	۹۹۱۵	۴۲۹	.....
۲/۴	۴۷	۱۶	۱۲/۱	۱۱۶۵	۱۰۱	۱۱/۸	۱۲۱۲	۱۱۲	.....
۱/۲	۲۳۵۷	۲۵	۸/۱	۱۷۷۹	۸۹	۴/۰	۴۱۲۶	۱۰۱	.....
۴/۴	۵	۲	۱۰/۱	۱۲۶۹	۱۱۴	۱۰/۰	۱۲۷۱	۱۱۵	.....
۵/۲	۱۱۲	۴۸	۱۰/۲	۴۵۲۰	۲۲۹	۱۰/۲	۴۶۴۲	۲۵۹	.....
۲/۲	۱۵۸۱	۳۰۰	۷/۲	۲۹۴۹	۲۲۰	۵/۸	۴۵۲۷	۴۸۹	.....
۳/۰	۸	۲	۱۶/۱	۵۵۳۱	۲۰۰	۱۶/۱	۵۵۲۹	۲۰۰	.....
۱/۱	۵۲۲۹	۵۷	۴/۴	۴۰۸۰	۶۲	۲/۲	۴۱۶۹	۱۴۷	.....



۲۲- ش. تعداد بهره‌برداران بر پایه پروژهای دهستان‌های کشاورزی و عملیات اصلاحات

شماره	کل		کشاورزی و باغبانی		دامپروری		کشاورزی و باغبانی		دامپروری		
	تعداد	بهره‌برداران	تعداد	بهره‌برداران	تعداد	بهره‌برداران	تعداد	بهره‌برداران	تعداد	بهره‌برداران	
											تعداد
۱	۲	۳	۴	۵	۶	۷	۸	۹	۱۰	۱۱	
استان مازندران	۱۰۹۱	۶۳۶۲۲	۱۱۲۵۵	۶۳۶۲۲	۶۱۷۰	۳۶۲۷	۲۱۸	۱۸۱۷	۱۵۸	۲۰۷۸	۲۲۶۳
-هرستان آمل	۱۶۶	۵۶۶۸	۱۷۵	۵۶۶۸	۱۱۶	۵۶۱۹	۴	۴۹	۳	۲۹	۱۷
-هرستان بابول	۶۹۰	۲۲۶۳۲	۷۸۶	۲۲۶۳۲	۶۷۶	۲۲۴۳۸	۱	۲۰	۸	۲۱۴	۳۸
-هرستان بیکر (آرمن)	۶	۱۴	۱	۱۴	۵	۱۴	۱	۱	۰	۰	۰
-هرستان بردسهر	۲۵۷	۲۷۱۱	۲۸۰	۲۷۱۱	۱۸۲	۲۶۸۷	۶۹	۲۴۲	۶	۲۴	۲۷
-هرستان تنگابن	۳۶۴	۲۵۲۷	۸۲۸	۲۵۲۷	۲۲۸	۲۰۳۲	۳۵	۲۰۵	۱۴	۱۲۴	۱۳۳
-هرستان امیر	۲۵۷	۲۸۳۵	۴۰۴۴	۲۸۳۵	۲۰۹	۲۶۶۴	۲۷	۲۴۶	۱۱	۱۷۱	۳۶۴
-هرستان جباری	۵۰۹	۵۰۲۸	۸۷۸	۵۰۲۸	۲۷۵	۴۸۸۴	۲۱۶	۸۲۳	۱۵	۱۵۴	۴۱
-هرستان موذنکوه	۴۲۹	۹۵۱۸	۳۶۲	۹۵۱۸	۲۶۲	۸۶۹۲	۲۰	۷۵	۱۸	۱۵۵	۲۲۲
-هرستان مینا آباد	۱۳۲	۱۱۶۵	۴۶	۱۱۶۵	۶۶	۱۳۱۱	۱۱	۲۴	۵	۳۱	۱۲
-هرستان قائم‌شهر	۱۰۱	۱۷۷۹	۲۳۵۲	۱۷۷۹	۷۶	۱۶۱۸	۱۴	۱۴۱	۱۳	۱۶۱	۲۰۱۶
-هرستان کردکوی	۱۱۵	۶۲۶۹	۵	۶۲۶۹	۱۱۲	۶۲۶۸	۱	۱	۱	۱	۳
-هرستان درقان	۲۵۹	۴۵۲۰	۱۱۲	۴۵۲۰	۳۲۱	۴۴۶۹	۲۰	۹۸	۸	۲۱	۱۵
-هرستان لاسنجان	۴۸۹	۶۳۶۹	۱۵۸۶	۶۳۶۹	۱۸۹	۶۰۶۰	۶۶۱	۳۱۱	۱۲	۶۸۹	۴۵۵
-هرستان نور	۲۰۰	۱۳۵۳۱	۸	۱۳۵۳۱	۱۶۱	۱۳۵۲۵	۰	۰	۲	۱۴	۸
-هرستان نوشهر	۱۴۷	۴۰۸۰	۵۳۳۹	۴۰۸۰	۹۰	۳۹۹۰	۳۵	۱۳۳	۲	۶۸	۷

۱- ش. تعداد امپرها بر د. از میزور. که در حدود ۱۰۰۰ کیلووات است و در مجموع ۱۰۰۰ کیلووات است و در مجموع ۱۰۰۰ کیلووات است

شماره پروژه	تعداد امپرها بر د. از میزور	تعداد امپرها بر د. از میزور										مجموع	
		کل	تعداد امپرها بر د. از میزور										
			۱	۲	۳	۴	۵	۶	۷	۸	۹		۱۰
۱۳	۱۲	۱۱	۱۰	۹	۸	۷	۶	۵	۴	۳	۲	۱	
۴۰۱۲۱۰	۱۶۶۲۲	۵	۲	۱۲	۲۶	۸۸	۴۲۰	۲۲۰	۲۸۶۸	۸۶۴۸	۱۲۸۰۱	۰	استان مازندران
۱۰۰	۵	۰	۰	۰	۰	۰	۱	۰	۰	۰	۱	۰	استان امل
۱۵/۷/۰۲	۲۲۲۹	۲	۱	۲	۱۶	۴۷	۱۵۱	۲۸۷	۱۰۵۷	۲۴۹۰	۵۰۵۴	۰	استان بابل
۰	۰	۰	۰	۰	۰	۰	۰	۰	۰	۰	۰	۰	استان سبز شهر
۴۶۷	۴۶	۰	۰	۰	۰	۰	۲	۲	۱	۱۹	۲۹	۰	استان سبز شهر
۵۴۷۲	۲۲۲	۰	۰	۰	۲	۱	۴	۲	۲۲	۱۱۲	۱۵۵	۰	استان تنکابن
۲۴۸۲۸	۸۶۹	۰	۱	۱	۱	۰	۴	۱۰	۱۴۱	۴۹۴	۶۶۰	۰	استان نیر
۱۲۰۸	۷۵	۰	۰	۰	۰	۰	۰	۰	۸	۶۰	۶۸	۰	استان ساری
۳۳۸۴۶	۲۲۲۶	۲	۰	۱	۰	۱	۲۱	۸۱	۲۸۹	۱۱۰۲	۱۵۶۸	۰	استان مود
۶۹	۴	۰	۰	۰	۰	۰	۰	۰	۰	۴	۴	۰	استان بلی آباد
۲۵۶۴۴	۱۸۲۹	۰	۰	۰	۴	۱۲	۵۶	۹۴	۲۰۲	۶۰۲	۱۰۷۲	۰	استان قائم شهر
۳	۱	۰	۰	۰	۰	۰	۰	۰	۰	۱	۱	۰	استان کردکوی
۱۳۴	۷	۰	۰	۰	۰	۰	۱	۰	۰	۲	۴	۰	استان لاریجان
۱۳۸۲۲	۲۴۷۴	۰	۱	۱	۱۳	۲۷	۱۷۹	۲۴۲	۹۲۰	۲۷۹۰	۴۱۵۲	۰	استان گنبد کاووس
۰	۰	۰	۰	۰	۰	۰	۰	۰	۰	۰	۰	۰	استان نور
۴۵۴	۳۶	۰	۰	۰	۰	۰	۱	۰	۴	۲	۷	۰	استان نوشهر







فهرست مجموعه نشریات تفصیلی سرشماری عمومی کشاورزی ۱۳۶۷

نشریاتی که با علامت \* مشخص هستند، منتشرشدگانند

استان	شماره جلد	استان	شماره جلد
لرستان	۷-۱۷	تهران	۷-۱
ایلام	۷-۱۸	مرکزی	۷-۲
کهگیلویه و بویراحمد	۷-۱۹	گیلان	۷-۳
بوشهر	۷-۲۰	مازندران	۷-۴*
زنجان	۷-۲۱	آذربایجان شرقی	۷-۵
سمنان	۷-۲۲	آذربایجان غربی	۷-۶
یزد	۷-۲۳	باختران	۷-۷
هرمزگان	۷-۲۴	خوزستان	۷-۸
کل کشور	۵*	فارس	۷-۹
		کرمان	۷-۱۰
		خراسان	۷-۱۱
		اصفهان	۷-۱۲
		سیستان و بلوچستان	۷-۱۳
		کردستان	۷-۱۴
		همدان	۷-۱۵
		چهارمحال و بختیاری	۷-۱۶