

جمهوری اسلامی ایران
سازمان مدیریت و برنامه‌ریزی کشور
مرکز آمار ایران

نتایج تفصیلی سرشماری عمومی کشاورزی

۱۳۸۲



استان هرمزگان



کتابخانه مرکز آمار ایران

شماره ۰۰۰۲۰۹۵۲

۲۰۰

۸۴۷۶۰

نشانه‌های نشریات مرکز آمار ایران

آمار گردآوری نشده است.	-
آمار در دسترس نیست.	000
ذاتاً یا عملاً وجود ندارد.	x
جمع و محاسبه غیرممکن یا بی‌معنی است.	XX
رقم کمتر از نصف واحد است.	
رقم (نسبت) ناچیز و قابل صرف نظر کردن است.	//
رقم غیرقطعی است.	*
رقم جنبه‌ی تخمینی دارد.	**
به دلیل حفظ محرمانگی، رقم قابل انتشار نیست.	⊙

اختلاف در سرجمع‌ها به علت سراسر کردن ارقام است. محاسبه‌ی نسبت‌ها و شاخص‌ها قبل از سراسر کردن ارقام صورت گرفته است.

مرکز آمار ایران

نتایج تفصیلی سرشماری عمومی کشاورزی استان هرمزگان - ۱۳۸۲ /
مرکز آمار ایران - تهران: مرکز آمار ایران، دفتر انتشارات و
اطلاع‌رسانی، ۱۳۸۴.

۱۴۶ ص. : جدول، نمودار. - (مرکز آمار ایران: ۴۰۱۰)

۱۸۰۰۰ ریال : ISBN 964-365-403-6

۱. کشاورزی - ایران - هرمزگان - آمار. ۲. کشاورزی - ایران -
هرمزگان - جنبه‌های اقتصادی - آمار. الف. مرکز آمار ایران. دفتر
انتشارات و اطلاع‌رسانی. ب. عنوان.

۳۳۸/۱۰۹۵۵۰۲۱

HD ۲۰۶۵ / ۲ / م ۴ ن ۱۷

مرکز آمار ایران

نتایج تفصیلی سرشماری عمومی کشاورزی استان هرمزگان - ۱۳۸۲

تاریخ انتشار: شهریور ۱۳۸۴

شمارگان: ۴۰۰ نسخه

شماره‌ی مسلسل نشریات مرکز آمار ایران: ۴۰۱۰

ناشر: دفتر انتشارات و اطلاع‌رسانی

قیمت: ۱۸۰۰۰ ریال

چاپ در چاپخانه‌ی مرکز آمار ایران

نقل قول از مطالب این کتاب با ذکر منبع بلامانع است.

تهران، کدپستی ۱۴۱۴۶۶۳۱۱۱، خیابان دکتر فاطمی، خیابان رهی معیری، تلفن ۸-۸۸۹۶۵۰۶۱

دورنگار: ۸۸۹۶۶۰۸۹ - ۸۸۹۶۳۴۵۱

URL: <http://www.sci.org.ir>

E-mail: sci@sci.org.ir

شابک ۹۶۴-۳۶۵-۴۰۳-۶

ISBN 964-365-403-6

HD
۲۰۳۸۲
۱۱۵۰۰۵۲
۱۳۸۲
۲۰۳۸۲
۲۰۳۸۲

پیشگفتار

شومین سرشماری عمومی کشاورزی ایران با هدف جمع‌آوری آمار و اطلاعات واحدهای تولیدی کشاورزی کشور، از ۵ مهر لغایت ۵ آبان ۱۳۸۲، به طور همزمان در سراسر کشور انجام شد. نتایج این سرشماری در برگیرنده‌ی مجموعه‌ای بسیار گسترده از اطلاعات آماری است که در قالب جدول‌های متنوع به صورت گزارش‌های چاپی و لوح‌های فشرده ارائه می‌شود.

نشریه‌ی حاضر با عنوان "نتایج تفصیلی سرشماری عمومی کشاورزی ۱۳۸۲" حاوی منتخبی از جدول‌های آماری در سطح استان هرمزگان به همراه خلاصه یافته‌ها است که در اختیار علاقه‌مندان قرار می‌گیرد. نتایج این سرشماری برای سطوح جغرافیایی کوچکتر از شهرستان، از طریق واحد اطلاع‌رسانی مرکز آمار ایران به آدرس خیابان دکتر فاطمی، نبش رهی معیری، برای عموم قابل دسترس است.

مرکز آمار ایران در اجرای سرشماری عمومی کشاورزی ۱۳۸۲، از مشارکت همه جانبه‌ی وزارت جهاد کشاورزی و سازمان مدیریت و برنامه‌ریزی در استان‌ها و همچنین همکاری صمیمانه‌ی تولیدکنندگان کشاورزی که زمینه‌ی اجرای موفقیت آمیز این طرح را فراهم کردند، سپاسگزاری می‌کند.

مرکز آمار ایران

۸۴۳

فهرست مندرجات

عنوان	صفحه
راهنمای کاربران.....	۷
تعاریف و مفاهیم	۱۳
یافته‌های مهم	۱۹
فصل اول - بهره‌برداران و بهره‌برداری‌های کشاورزی	
۱- بهره‌برداران فهرست شده و بهره‌برداران سرشماری شده (ذرای پرسشنامه) برحسب نوع بهره‌بردار و شهرستان.....	۲۷
۲- بهره‌برداری‌های کشاورزی برحسب نوع بهره‌بردار و شهرستان.....	۲۸
۳- بهره‌برداری‌های کشاورزی متعلق به اشخاص حقیقی برحسب نوع و سن بهره‌بردار.....	۲۹
۴- بهره‌برداری‌های کشاورزی متعلق به اشخاص حقیقی برحسب وضع سواد و مدرک تحصیلی بهره‌بردار و شهرستان.....	۳۰
۵- بهره‌برداری‌های کشاورزی متعلق به اشخاص حقیقی برحسب وضع سواد و مدرک تحصیلی بهره‌بردار و وسعت اراضی کشاورزی.....	۳۱
۶- بهره‌برداری‌های کشاورزی متعلق به اشخاص حقیقی برحسب وضع سواد و مدرک تحصیلی و سن بهره‌بردار.....	۳۲
۷- بهره‌برداری‌های کشاورزی متعلق به اشخاص حقیقی برحسب جنس بهره‌بردار، بستگی با سرپرست خانوار و شهرستان.....	۳۳
فصل دوم - کاربری اراضی کشاورزی	
۸- بهره‌برداری‌های کشاورزی برحسب نوع فعالیت و شهرستان.....	۳۷
۹- تعداد و مساحت بهره‌برداری‌های با زمین برحسب شهرستان.....	۳۷
۱۰- تعداد و مساحت بهره‌برداری‌های با زمین برحسب وسعت اراضی کشاورزی.....	۳۸
۱۱- تعداد و مساحت بهره‌برداری‌های با زمین برحسب سن بهره‌بردار.....	۳۹
۱۲- تعداد و مساحت بهره‌برداری‌های با زمین آبی برحسب شهرستان.....	۴۰
۱۳- تعداد و مساحت بهره‌برداری‌های با زمین دیم برحسب شهرستان.....	۴۰
۱۴- تعداد و مساحت بهره‌برداری‌های دارای اراضی زراعی برحسب شهرستان.....	۴۱
۱۵- تعداد و مساحت بهره‌برداری‌های دارای اراضی زراعی برحسب وسعت اراضی کشاورزی.....	۴۲
۱۶- تعداد و مساحت بهره‌برداری‌های دارای اراضی زراعی برحسب وسعت اراضی زراعی.....	۴۳
۱۷- تعداد و مساحت بهره‌برداری‌های دارای اراضی زراعی برحسب سن بهره‌بردار.....	۴۴
۱۸- تعداد و مساحت بهره‌برداری‌های دارای اراضی زراعی آبی برحسب شهرستان.....	۴۵
۱۹- تعداد و مساحت اراضی زراعی بهره‌برداری‌ها به تفکیک آبی و دیم برحسب شهرستان.....	۴۶
۲۰- تعداد و مساحت باغ و قلمستان بهره‌برداری‌ها برحسب شهرستان.....	۴۷

عنوان	صفحه
۲۱- تعداد و مساحت باغ و قلمستان بهره‌برداری‌ها برحسب وسعت اراضی کشاورزی	۴۸
۲۲- تعداد و مساحت باغ و قلمستان بهره‌برداری‌ها برحسب سن بهره‌بردار	۴۹
۲۳- تعداد و مساحت باغ و قلمستان بهره‌برداری‌ها برحسب وسعت اراضی باغ و قلمستان	۵۰
۲۴- تعداد و مساحت باغ و قلمستان آبی بهره‌برداری‌ها برحسب شهرستان	۵۱
۲۵- تعداد و مساحت باغ و قلمستان دیم بهره‌برداری‌ها برحسب شهرستان	۵۱
۲۶- تعداد و مساحت باغ و قلمستان بهره‌برداری‌ها به تفکیک آبی و دیم برحسب شهرستان	۵۲
فصل سوم - زراعت (محصولات سالانه در فضای باز)	
۲۷- تعداد بهره‌برداری، سطح کاشت و مقدار تولید محصولات زراعی بهره‌برداری‌های کشاورزی برحسب نام محصول	۵۵
۲۸- تعداد بهره‌برداری، سطح کاشت و مقدار تولید گندم برحسب شهرستان	۵۷
۲۹- تعداد بهره‌برداری، سطح کاشت و مقدار تولید گندم برحسب وسعت اراضی کشاورزی	۵۸
۳۰- تعداد بهره‌برداری، سطح کاشت و مقدار تولید گندم برحسب وسعت اراضی زراعی	۵۹
۳۱- تعداد بهره‌برداری، سطح کاشت و مقدار تولید گندم برحسب سن بهره‌بردار	۶۰
۳۲- تعداد بهره‌برداری، سطح کاشت و مقدار تولید جو برحسب شهرستان	۶۱
۳۳- تعداد بهره‌برداری، سطح کاشت و مقدار تولید ذرت دانه‌ای برحسب شهرستان	۶۱
۳۴- تعداد بهره‌برداری، سطح کاشت و مقدار تولید پنبه (وش) برحسب شهرستان	۶۲
۳۵- تعداد بهره‌برداری، سطح کاشت و مقدار تولید انواع لوبیا (دانه خشک) برحسب شهرستان	۶۲
۳۶- تعداد بهره‌برداری، سطح کاشت و مقدار تولید هندوانه برحسب شهرستان	۶۳
۳۷- تعداد بهره‌برداری، سطح کاشت و مقدار تولید خیار برحسب شهرستان	۶۳
۳۸- تعداد بهره‌برداری، سطح کاشت و مقدار تولید خربزه، طالبی، گرمک و دستنبو برحسب شهرستان	۶۴
۳۹- تعداد بهره‌برداری، سطح کاشت و مقدار تولید یونجه و اسپرس (خشک) برحسب شهرستان	۶۴
۴۰- تعداد بهره‌برداری، سطح کاشت و مقدار تولید ذرت خوشه‌ای و علوفه‌ای برحسب شهرستان	۶۵
۴۱- تعداد بهره‌برداری، سطح کاشت و مقدار تولید سیب زمینی برحسب شهرستان	۶۵
۴۲- تعداد بهره‌برداری، سطح کاشت و مقدار تولید پیاز برحسب شهرستان	۶۶
۴۳- تعداد بهره‌برداری، سطح کاشت و مقدار تولید گوجه فرنگی برحسب شهرستان	۶۶
۴۴- تعداد بهره‌برداری، سطح کاشت و مقدار تولید سیر(خشک) برحسب شهرستان	۶۷
۴۵- تعداد بهره‌برداری، سطح کاشت و مقدار تولید سایر سبزیجات برحسب شهرستان	۶۷
۴۶- تعداد بهره‌برداری، سطح کاشت و مقدار تولید تنباکو برحسب شهرستان	۶۸
۴۷- تعداد بهره‌برداری، سطح کاشت و مقدار تولید حنا برحسب شهرستان	۶۸
فصل چهارم - باغداری (تولید محصولات دائمی در فضای باز) و تولید گلخانه‌ای	
۴۸- تعداد بهره‌برداری، سطح کاشت ساده، تعداد درخت و مقدار تولید محصولات دائمی برحسب نام محصول	۷۱
۴۹- تعداد بهره‌برداری، سطح کاشت ساده، تعداد درخت و مقدار تولید سیب برحسب شهرستان	۷۵
۵۰- تعداد بهره‌برداری، سطح کاشت ساده، تعداد درخت و مقدار تولید سیب برحسب وسعت اراضی کشاورزی	۷۶
۵۱- تعداد بهره‌برداری، سطح کاشت ساده، تعداد درخت و مقدار تولید سیب برحسب وسعت اراضی باغ و قلمستان	۷۸
۵۲- تعداد بهره‌برداری، سطح کاشت ساده، تعداد درخت و مقدار تولید سیب برحسب سن بهره‌بردار	۸۰
۵۳- تعداد بهره‌برداری، سطح کاشت ساده، تعداد درخت و مقدار تولید انجیر آبی برحسب شهرستان	۸۲
۵۴- تعداد بهره‌برداری، سطح کاشت ساده، تعداد درخت و مقدار تولید پرتقال برحسب شهرستان	۸۳
۵۵- تعداد بهره‌برداری، سطح کاشت ساده، تعداد درخت و مقدار تولید نارنگی برحسب شهرستان	۸۴

عنوان	صفحه
۵۶- تعداد بهره‌برداری، سطح کاشت ساده، تعداد درخت و مقدار تولید لیموشیرین برحسب شهرستان	۸۵
۵۷- تعداد بهره‌برداری، سطح کاشت ساده، تعداد درخت و مقدار تولید لیموترش (شامل لیموعمانی) برحسب شهرستان	۸۶
۵۸- تعداد بهره‌برداری، سطح کاشت ساده، تعداد درخت و مقدار تولید گریپ فروت برحسب شهرستان	۸۷
۵۹- تعداد بهره‌برداری، سطح کاشت ساده، تعداد درخت و مقدار تولید سایر مرکبات برحسب شهرستان	۸۸
۶۰- تعداد بهره‌برداری، سطح کاشت ساده، تعداد درخت و مقدار تولید موز برحسب شهرستان	۸۹
۶۱- تعداد بهره‌برداری، سطح کاشت ساده، تعداد درخت و مقدار تولید زیتون برحسب شهرستان	۹۰
۶۲- تعداد بهره‌برداری، سطح کاشت ساده، تعداد درخت و مقدار تولید انار برحسب شهرستان	۹۱
۶۳- تعداد بهره‌برداری، سطح کاشت ساده، تعداد درخت و مقدار تولید خرما برحسب شهرستان	۹۲
۶۴- تعداد بهره‌برداری، سطح کاشت ساده، تعداد درخت و مقدار تولید پسته برحسب شهرستان	۹۳
۶۵- تعداد بهره‌برداری، سطح کاشت ساده، تعداد درخت و مقدار تولید تپه برحسب شهرستان	۹۴
۶۶- مساحت گلخانه‌ها و تولید انواع محصولات در بهره‌برداری‌ها برحسب شهرستان	۹۵
فصل پنجم - مکانیزاسیون کشاورزی (استفاده از ماشین‌ها و ادوات کشاورزی و آبیاری تحت فشار)	
۶۷- تعداد بهره‌برداری‌های استفاده کننده از هر یک از ماشین‌ها و ادوات کشاورزی برحسب شهرستان	۹۹
۶۸- تعداد بهره‌برداری‌های استفاده کننده از هر یک از ماشین‌ها و ادوات کشاورزی برحسب وسعت اراضی کشاورزی	۱۰۱
۶۹- تعداد بهره‌برداری‌های استفاده کننده از هر یک از ماشین‌ها و ادوات کشاورزی برحسب وسعت اراضی زراعی	۱۰۵
۷۰- تعداد بهره‌برداری‌های استفاده کننده از هر یک از ماشین‌ها و ادوات کشاورزی متعلق به خود برحسب شهرستان	۱۰۹
۷۱- مساحت تحت پوشش بهره‌برداری‌های استفاده کننده از سیستم آبیاری بارانی برحسب شهرستان	۱۱۱
۷۲- مساحت اراضی کشاورزی تحت پوشش بهره‌برداری‌های استفاده کننده از سیستم آبیاری بارانی برحسب وسعت اراضی کشاورزی	۱۱۲
۷۳- مساحت تحت پوشش بهره‌برداری‌های استفاده کننده از سیستم آبیاری بارانی برحسب سن بهره‌بردار	۱۱۳
۷۴- مساحت اراضی کشاورزی تحت پوشش بهره‌برداری‌های استفاده کننده از سیستم آبیاری بارانی برحسب وسعت اراضی تحت پوشش	۱۱۴
آبیاری تحت فشار	
۷۵- مساحت تحت پوشش بهره‌برداری‌های استفاده کننده از سیستم آبیاری قطره‌ای برحسب شهرستان	۱۱۵
فصل ششم - دامپروری	
۷۶- بهره‌برداری‌های دارای دام کوچک طی ۳۶۵ روز گذشته و تعداد دام آن‌ها در روز آمارگیری برحسب شهرستان	۱۱۹
۷۷- بهره‌برداری‌های دارای دام کوچک طی ۳۶۵ روز گذشته و تعداد دام آن‌ها در روز آمارگیری برحسب تعداد دام کوچک	۱۲۰
۷۸- بهره‌برداری‌های دارای گوسفند و بره در روز آمارگیری و تعداد دام آن‌ها برحسب شهرستان	۱۲۲
۷۹- بهره‌برداری‌های دارای گوسفند و بره در روز آمارگیری و تعداد دام آن‌ها برحسب وسعت اراضی کشاورزی	۱۲۳
۸۰- بهره‌برداری‌های دارای گوسفند و بره در روز آمارگیری و تعداد دام آن‌ها برحسب سن بهره‌بردار	۱۲۵
۸۱- بهره‌برداری‌های دارای گوسفند و بره در روز آمارگیری و تعداد دام آن‌ها برحسب تعداد گوسفند و بره در روز آمارگیری	۱۲۷
۸۲- بهره‌برداری‌های دارای بز و بزغاله در روز آمارگیری و تعداد دام آن‌ها برحسب شهرستان	۱۲۹
۸۳- بهره‌برداری‌های دارای گاو و گوساله در روز آمارگیری و تعداد دام آن‌ها برحسب شهرستان	۱۳۰
۸۴- بهره‌برداری‌های دارای گاو و گوساله در روز آمارگیری و تعداد دام آن‌ها برحسب تعداد دام بزرگ	۱۳۱
۸۵- بهره‌برداری‌های دارای گاو و گوساله‌ی بومی در روز آمارگیری و تعداد دام آن‌ها برحسب شهرستان	۱۳۳
۸۶- بهره‌برداری‌های دارای گاو و گوساله‌ی دوارگ در روز آمارگیری و تعداد دام آن‌ها برحسب شهرستان	۱۳۴
۸۷- بهره‌برداری‌های دارای گاو و گوساله‌ی اصیل در روز آمارگیری و تعداد دام آن‌ها برحسب شهرستان	۱۳۵
۸۸- بهره‌برداری‌های دارای شتر و بچه شتر در روز آمارگیری و تعداد دام آن‌ها برحسب شهرستان	۱۳۶
۸۹- فروش گوسفند و بره‌ی پروازی، ذبح و تلفات آن‌ها در بهره‌برداری‌ها برحسب شهرستان	۱۳۷

عنوان	صفحه
۹۰- فروش بز و بزغاله‌ی پرواری، ذبح و تلفات آن‌ها در بهره‌برداری‌ها برحسب شهرستان	۱۳۷
۹۱- فروش گاو و گوساله‌ی پرواری، ذبح و تلفات آن‌ها در بهره‌برداری‌ها برحسب شهرستان	۱۳۸
۹۲- فروش شتر و بچه شتر پرواری، ذبح و تلفات آن‌ها در بهره‌برداری‌ها برحسب شهرستان	۱۳۸
۹۳- تولید شیر در بهره‌برداری‌ها برحسب نوع دام و شهرستان	۱۳۹
۹۴- تعداد دام و مقدار تولید پشم، مو و کرک گوسفند و بز در بهره‌برداری‌ها برحسب شهرستان	۱۴۰
۹۵- بهره‌برداری‌های پرورش ماکیان به روش سنتی و تعداد ماکیان آن‌ها برحسب شهرستان	۱۴۱
۹۶- پرورش ماکیان به روش سنتی در بهره‌برداری‌ها برحسب طبقات تعداد ماکیان	۱۴۲
۹۷- پرورش زنبور عسل، تعداد کندو و مقدار تولید عسل یا موم در بهره‌برداری‌ها برحسب شهرستان	۱۴۳
۹۸- پرورش زنبور عسل، تعداد کندو و مقدار تولید عسل یا موم در بهره‌برداری‌ها برحسب طبقات تعداد کندو	۱۴۴

راهنمای کاربران

نتایج سرشماری عمومی کشاورزی ۱۳۸۲ مجموعه‌ای بسیار گسترده از اطلاعات آماری است که به اشکال متنوع به شرح زیر در اختیار کاربران قرار می‌گیرد:

- جدول‌های آماری در نشریات چاپی

- جدول‌های آماری در نشریات الکترونیکی

- فایل‌های اطلاعاتی رایانه‌ای به سفارش متقاضی

استفاده‌ی کاربران از اطلاعات ارائه شده به هر شکل و در هر قالبی باشد، مستلزم آشنایی با مفاهیم، اصطلاحات فنی و روش‌های اجرایی به کار گرفته شده در سرشماری عمومی کشاورزی است که در این راهنما به عنوان جزء لاینفک نتایج سرشماری تشریح می‌شود. از آنجا که اغلب مفاهیم و اصطلاحات مورد بحث، خاص این طرح آماری است و ممکن است با برداشت‌های موجود در ذهن عمومی متفاوت باشد، بدون توجه به تعاریف و نکات توضیح داده شده در این راهنما، کاربران محترم دچار سردرگمی و اشتباهات زیادی خواهند شد و لذا به آنان در هر سطحی که باشند و هر هدفی از کاربرد نتایج داشته باشند، مطالعه‌ی این راهنما توصیه می‌شود.

۱- روش سرشماری و برخی ویژگی‌های آن

سرشماری عمومی کشاورزی ۱۳۸۲ یک طرح آماری منطبق با اصول پذیرفته شده توسط سازمان‌های آماری اکثر کشورهای جهان بوده و بر پایه‌های مشروح زیر استوار است:

- بهره‌برداری کشاورزی (Holding) طبق تعریفی که خواهد آمد، واحد آماری اصلی یوده است و بهره‌بردار کشاورزی و آبادی

نیز دو واحد آماری دیگر مورد استفاده بوده‌اند. پرسشنامه‌های بهره‌برداری و آبادی ضمیمه‌ی این نشریه است.

- مراجعه به بهره‌بردار و تکمیل پرسشنامه بر اساس اظهارات او مبنای کسب اطلاعات بوده است و در مواردی که امکان دسترسی به بهره‌بردار فراهم نبوده، از افراد دیگری که با بهره‌بردار در ارتباط بوده‌اند به جای بهره‌بردار استفاده شده است.

- اطلاعاتی که واحد آماری آن "آبادی" بوده است، طی مصاحبه با معتمدین و صاحب نظران آبادی نظیر اعضای شوراهای روستایی جمع‌آوری شده است.
- فهرست بهره‌برداران در نقاط روستایی مسکونی و اکثر شهرها از طریق مراجعه و پرسش خانه به خانه و در ۱۰۸ شهر منتخب طبق فهرست صفحه بعد به دلیل وسعت شهر و پایین بودن نسبت فعالیت‌های کشاورزی از طریق مراجعه به منابع اداری، ثبتی و مطلعین محلی و با روش تحقیق عملیاتی توسط سازمان‌های جهاد کشاورزی طی ماه‌های پایانی سال ۱۳۸۱ و ماه‌های آغازین سال ۱۳۸۲ تهیه شده است.
- اطلاعات ارائه شده به دلیل ماهیت کار، کم و بیش با خطاهای آماری غیرقابل کنترل همراه است و این نوع خطا ممکن است در برخی سطوح جغرافیایی کوچک محسوس‌تر باشد.
- پرسشگران به‌طور عموم از جوانان جویای کار دارای تحصیلات حداقل دیپلم دبیرستان و تحصیل‌کرده‌های رشته‌های کشاورزی انتخاب شده‌اند و تحت نظارت کارشناسان سازمان‌های جهاد کشاورزی و سازمان‌های مدیریت و برنامه‌ریزی، از ۵ مهر لغایت ۵ آبان انجام وظیفه کرده‌اند.
- پس از مرحله‌ی آمارگیری و ورود داده‌ها به رایانه، داده‌های پرت و غیرواقعی توسط کارشناسان سازمان‌های مدیریت و برنامه‌ریزی و جهاد کشاورزی مورد بازنگری قرار گرفته و در صورت لزوم با توجه به شواهد و قرائن موجود، طبق راهنمای فنی اصلاح شده‌اند.

۲- واحدهای جغرافیایی

- کوچک‌ترین واحد جغرافیایی که نتایج سرشماری برای آن قابل ارائه است "آبادی" و "شهر" است.
- از مجموع اطلاعات آبادی‌های واقع در محدوده‌ی هر دهستان، اطلاعات دهستان و از مجموع اطلاعات دهستان‌ها و شهرهای واقع در محدوده‌ی یک بخش، اطلاعات بخش و سپس اطلاعات شهرستان و استان به دست می‌آید.
- طبق تعریف ارائه شده در این سرشماری، آبادی مجموعه‌ای از یک یا چند مکان و یا اراضی به هم پیوسته (اعم از کشاورزی و غیرکشاورزی) است که خارج از محدوده‌ی شهرها واقع شده و دارای محدوده‌ی ثبتی یا عرفی مستقل باشد. به این ترتیب نه تنها دهات، بلکه مزارع، قهوه‌خانه‌ها، معادن، ایستگاه‌های راه‌آهن و ... که دارای محدوده‌ی ثبتی یا عرفی مستقلی باشند، آبادی محسوب می‌شوند.
- شایان ذکر است محدوده‌ی آبادی‌ها روی نقشه‌های آماری مشخص نمی‌شود و در طبیعت ممکن است از طریق مرز مشترک با آبادی مجاور و یا اراضی ملی و ... قابل شناسایی باشد.

فهرست ۱۰۸ شهر منتخب برای اجرای سرشماری بدون مراجعه‌ی مکان به مکان

شهر	استان
آبادان	خوزستان
اهواز	
بندر امام خمینی	
بندر ماه شهر	
بهبهان	
خرمشهر	
دزفول	
شوشتر	
مسجد سلیمان	
آباده	
داراب	
شیراز	
فسا	
کازرون	
لار	
مرودشت	
سیرجان	کرمان
کرمان	
جیرفت	
الیگودرز	لرستان
پروچرد	
خرم آباد	
دورود	
ازنا	
ایلام	ایلام
خارک	بوشهر
بوشهر	
برازجان	
بندر گناوه	

شهر	استان
اراک	مرکزی
خمین	
ساوه	
محلات	
آستارا	گیلان
بندر انزلی	
رشت	
لاهیجان	
تبریز	آذربایجان شرقی
مراغه	
میانه	
ارومیه	آذربایجان غربی
خوی	
ماکو	
مهاباد	
میاندوآب	
بوکان	
گرمانشاه	کرمانشاه
اسلام آباد غرب	
رهنان	اصفهان
اصفهان	
فلاورجان	
کاشان	
فولادشهر	
بندر عباس	هرمزگان
بندر لنگه	
میناب	
کیش	
قشم	

استان	شهر
زنجان	زنجان
سمنان	دامغان
	سمنان
	شاهرود
	گرمسار
یزد	یزد
	تفت
همدان	ملایر
	نهایند
	همدان
چهارمحال و بختیاری	بروجن
	شهرکرد
قزوین	قزوین
	آبیک
گلستان	گرگان
	گنبد کاووس
تهران	تهران
	ماه‌دشت
	کرج
	پیشوا
	ورامین
	قرچک
	هشتگرد
	نظرآباد
	اسلام‌شهر

استان	شهر
خراسان شمالی	بجتورد
خراسان جنوبی	بیرجند
خراسان رضوی	تایباد
	ترت حیدریه
	ترت جام
	سبزوار
	قوچان
	مشهد
	نیشابور
سیستان و بلوچستان	چناران
	کاشمر
	ایران‌شهر
سیستان و بلوچستان	چاه‌بهار
	خاش
	زاهدان
کردستان	بانه
	سقز
	سنندج
	مریوان
کهگیلویه و بویراحمد	دوگنبدان
	یاسوج
اردبیل	اردبیل
	خلخال
	پارس‌آباد
قم	قم

استان مازندران فاقد شهر منتخب بوده است.

۳- موارد افتراق در تعاریف و روش‌های اجرای سرشماری عمومی کشاورزی ۱۳۸۲ با سرشماری‌های عمومی کشاورزی سال‌های ۱۳۷۲ و ۱۳۶۷:

نظر به این‌که بسیاری از کاربران ممکن است نتایج این سرشماری را با نتایج سرشماری‌های کشاورزی سال‌های قبل مقایسه کنند توجه به موارد افتراق این سرشماری‌ها بسیار ضروری است و اهم آن‌ها به شرح زیر است:

- در سرشماری‌های سال‌های قبل، در تعریف بهره‌برداری کشاورزی، محدوده‌ی جغرافیایی شهرستان، ملاک تمایز بهره‌برداری‌ها از یکدیگر بوده است و حال آن‌که در این سرشماری به منظور کاهش میزان خطای آماری و نیز برای این‌که بتوان اطلاعات مربوط به اراضی کشاورزی را در سطح کوچک‌ترین واحد جغرافیایی ارائه کرد، محدوده‌ی آبادی یا شهر، ملاک تمایز بهره‌برداری قرار گرفته است. بنابراین انتظار می‌رود که طبق نتایج این سرشماری بهره‌برداری‌ها به تعداد بیش‌تر و با میانگین کوچک‌تر ارائه شوند.

- در سرشماری‌های سال‌های قبل، برای تهیه‌ی فهرست بهره‌بردارهای کشاورزی و کسب اطلاعات مربوط به خانوارهای بهره‌بردار، فقط به محل سکونت خانوارها مراجعه شده است و از آن‌جا که محل اراضی کشاورزی و واحدهای دامداری (بهره‌برداری‌های کشاورزی) ممکن است در نقاط دیگری قرار داشته باشند، احتمال خطای سرشماری نشدن آن‌ها وجود داشته است لذا در این سرشماری، فهرست بهره‌بردارهای هر شهر یا هر آبادی اعم از مسکونی و غیرمسکونی با مراجعه به همان شهر و آبادی و انجام تحقیقات خانه به خانه و تحقیقات محلی تهیه شده است.

- نتایج ارائه شده برای واحدهای جغرافیایی کوچک‌تر از شهرستان (شهر، آبادی، دهستان و بخش) در سرشماری‌های قبلی، شامل اراضی و دام‌های متعلق به خانوارهای ساکن در آن واحدهای جغرافیایی است که ممکن است بخشی از آن‌ها در جای دیگری از کشور قرار داشته باشند. در نتایج این سرشماری، اطلاعات هر نقطه یا محدوده‌ی جغرافیایی، نشان دهنده‌ی واحدهای تولیدی کشاورزی واقع در همان نقطه یا محدوده است و ارتباطی با محل سکونت خانوار بهره‌بردار ندارد.

- نتایج این سرشماری مانند هر طرح آماری دیگر، اطلاعات را بر اساس تقسیمات کشوری زمان اجرای آمارگیری ارائه می‌کند و بنابراین در محدوده‌های جغرافیایی غیر هم‌سطح با سال‌های قبل، قابل مقایسه نیست.

- نظر به این‌که تشخیص مستقل یا غیرمستقل بودن محدوده‌ی عرفی آبادی توسط مأموران آمارگیری در سرشماری‌های عمومی همواره با مشکلاتی مواجه بوده و فهرست آبادی‌ها را دچار تغییرات غیرموجه می‌نموده است، قبل از اجرای سرشماری عمومی کشاورزی ۱۳۸۲ با اجرای عملیات میدانی گسترده‌ای تحت عنوان "طرح اصلاح و بهنگام‌سازی پرونده‌ی آبادی‌ها - ۱۳۸۱" توسط کارشناسان سازمان‌های مدیریت و برنامه‌ریزی استان، جهاد کشاورزی و مرکز آمار ایران به همه‌ی آبادی‌ها، طبق فهرست موجود از سرشماری‌های قبلی مرکز آمار ایران مراجعه شد و طی پرسشنامه‌ی خاصی که برای هر آبادی تکمیل شد، با ادغام نقاطی که فاقد محدوده‌ی مستقل بوده‌اند در آبادی اصلی از یک طرف و تشخیص و تفکیک تعدادی آبادی جدید از طرف دیگر، فهرست جدیدی برای آبادی‌های کشور به دست آمد که به عنوان چارچوب اولیه‌ی سرشماری کشاورزی ۱۳۸۲ پذیرفته شد. بنابراین ممکن است در مقایسه‌ی تطبیقی نتایج این سرشماری با سرشماری عمومی نفوس و مسکن ۱۳۷۵ یا سرشماری‌های عمومی کشاورزی ۱۳۷۲ و ۱۳۶۷ و دیگر طرح‌های آماری سراسری مرکز آمار ایران علاوه بر اختلاف ناشی از تغییر تقسیمات کشوری، اختلافاتی ناشی از ادغام یا تفکیک نقاط روستایی کوچک و مجاور یکدیگر نیز وجود داشته باشد.

۴- نکات شایان توجه در جدول‌های آماری

هر جدول آماری از "عنوان"، "سرستون‌ها"، "ستون شرح" و "متن جدول" تشکیل شده است که می‌باید به مندرجات آن‌ها با دقت توجه شود. متن جدول شامل اعدادی است که اطلاعات آماری را تشکیل می‌دهند و به وسیله‌ی مندرجات سه قسمت دیگر (عنوان، سرستون و شرح) قابل درک و تبیین می‌باشند. در برخی موارد، مطالب مندرج در سه قسمت نام برده شده برای درک اطلاعات متن کافی نیست و باید به زیرنویس‌ها و تعاریف و توضیحات این راهنما یا صفحه‌های راهنمای مأمور سرشماری نیز توجه شود.

در عنوان جدول معمولاً سطح جغرافیایی تحت پوشش، زمان آماری و ماهیت یا موضوع اعداد متن جدول به طور کلی توضیح داده می‌شود. ستون شرح و سرستون‌ها، به طور دقیق ماهیت و مفهوم اطلاع مندرج در خانه‌ی محل تقاطع را مشخص می‌کنند. در جدول‌های آماری نتایج این سرشماری، از ستون شرح عموماً برای طبقه‌بندی بهره‌برداران‌های کشاورزی استفاده شده است و ممکن است یک قلم آماری با چند نوع طبقه‌بندی و بنابراین در چند جدول به شرح زیر ارائه شود:

- طبقه‌بندی بر اساس محل استقرار بهره‌برداران‌ها (توزیع جغرافیایی)
- طبقه‌بندی بر اساس وسعت اراضی کشاورزی (مجموع اراضی زراعی و باغ و قلمستان آبی و دیم)
- طبقه‌بندی بر اساس سن بهره‌بردار (ویژه‌ی بهره‌برداران‌های متعلق به اشخاص حقیقی)
- طبقه‌بندی بر اساس وسعت فعالیت مرتبط با موضوع جدول (مانند اراضی زراعی، اراضی باغ و قلمستان، دام بزرگ، دام کوچک و ...)

شایان ذکر است اگر یک قلم اطلاع با پوشش یکسان در چند جدول با طبقه‌بندی‌های متفاوت ارائه شود، در تمام آن جدول‌ها سطر جمع‌ها با هم مساوی خواهند بود و فقط اختلاف جزئی ناشی از گرد شدن اعداد در آن‌ها وجود خواهد داشت. باید توجه شود که سرجمع‌های جدول‌های ارائه شده با طبقه‌بندی سن بهره‌بردار به دلیل عدم پوشش بهره‌برداران شرکت رسمی و مؤسسه‌ی عمومی، کمتر یا حداکثر مساوی سرجمع‌های ارائه شده در سایر طبقات یا تقسیمات جغرافیایی خواهد بود.

در جدول‌هایی که تعداد بهره‌برداران (خانوار معمولی ساکن، بهره‌بردار غیرساکن، خانوار معمولی غیرساکن و شرکت رسمی و مؤسسه‌ی عمومی) را ارائه می‌کنند، نباید تصور شود که از حاصل جمع آن‌ها، تعداد کل بهره‌برداران به دست می‌آید، زیرا طبق تعریف ارائه شده، بهره‌برداران حقیقی دارای فصول مشترکی هستند که باعث شمارش تکراری آن‌ها می‌شود.

تعاریف و مفاهیم

خانوار

خانوار از افرادی تشکیل می‌شود که با هم در یک اقامتگاه زندگی می‌کنند، با یکدیگر هم‌خرج هستند و معمولاً با هم غذا می‌خورند. بنابراین، لازم نیست که اعضای یک خانوار حتماً با یکدیگر رابطه‌ی خویشاوندی داشته باشند. به عبارت دیگر خانوار لزوماً با خانواده یکی نیست. فردی که به تنهایی زندگی می‌کند نیز، خانوار تلقی می‌شود.

فعالیت‌های کشاورزی

در این سرشماری فعالیت‌های کشاورزی مورد نظر عبارتند از:

— **زراعت:** منظور از زراعت، کشت و کار نباتات سالانه در فضای باز یا تحت پوشش موقت، روی زمین زراعی، یا بین درختان باغ است. نباتات سالانه معمولاً ساقه‌ی علفی دارند و پس از برداشت محصول، بوته‌ی آن‌ها از بین می‌رود و یا این‌که قسمت‌های زیرزمینی گیاه (ریشه، پیاز و نظایر آن) برای سال بعد در زمین باقی می‌ماند. به عنوان مثال کشت گندم، چغندر قند، یونجه، پنبه، پیاز، زعفران، انواع سبزی‌ها، حبوب و گلاب، زراعت محسوب می‌شود.

— **باغداری:** منظور از باغداری، احداث و نگهداری باغ‌های شمر و غیرشمر شامل قلمستان و به‌طور کلی پرورش نباتات دائمی روی زمین، در فضای باز یا زیر پوشش موقت است. نباتات دائمی گیاهانی هستند که غالباً تنه یا ساقه‌ی چوبی دارند و پس از برداشت محصول، تمام یا قسمتی از گیاه در زمین باقی می‌ماند و مجدداً در سال‌های بعد محصول می‌دهد. انواع درختان و درختچه‌های شمر مانند پرتقال، هلو، انگور، بوته‌ی چای و گل محمدی و انواع درختان غیرشمر مانند توبریزی و سپیدار، نباتات دائمی محسوب می‌شوند.

— **تولید گلخانه‌ای:** منظور از تولید گلخانه‌ای، کشت و کار انواع محصولات سالانه یا دائمی است که در گلخانه‌ها با هدف بهره‌برداری اقتصادی انجام می‌شود. کشت محصولات کشاورزی زیر پوشش موقت مانند کشت زیرپلاستیک، تولید گلخانه‌ای محسوب نمی‌شود. منظور از گلخانه، مکانی است که با ایجاد ساختمان با پایه‌های ثابت و سقف شیشه‌ای، پوشش پلاستیکی یا ...، برای تولید محصولات سالانه یا دائمی در محیط تحت کنترل از نظر حرارت، رطوبت، نور، تهویه و ... اختصاص یافته است. مکان مورد استفاده برای پرورش قارچ، در این سرشماری تولید گلخانه‌ای محسوب نشده است.

— **پرورش دام:** منظور، پرورش گوسفند و بره، بز و بزغاله، گاو و گوساله، گاو میش و بچه گاو میش و شتر و بچه شتر است. در این سرشماری به گوسفند و بره و بز و بزغاله، "دام کوچک" و به گاو و گوساله، گاو میش و بچه گاو میش و شتر و بچه شتر، "دام بزرگ" گفته شده است.

— **پرورش ماکیان:** منظور، پرورش انواع مرغ و خروس و جوجه، اردک، غاز و بوقلمون است.

— **پرورش زنبور عسل:** نگهداری انواع کندوی فعال (دارای جمعیت) اعم از نوع جدید یا قدیم، زنبورداری یا پرورش زنبور عسل به حساب می‌آید.

— **پرورش کرم ابریشم:** نگهداری کرم ابریشم به منظور تولید پيله، پرورش کرم ابریشم یا نوغانداری نامیده می‌شود.

بهره‌برداری کشاورزی، بهره‌بردار و انواع آن‌ها

تمامی فعالیت‌های کشاورزی که تحت مدیریت واحدی قرار دارد، یک واحد تولیدی کشاورزی است که بهره‌برداری کشاورزی نامیده می‌شود. این مدیریت توسط اعضای یک یا چند خانوار (اشخاص حقیقی) یا توسط یک شرکت رسمی یا مؤسسه‌ی عمومی (اشخاص حقوقی) اعمال می‌شود.

اگر فعالیت‌های یک واحد تولیدی کشاورزی در محدوده‌ی چند آبادی یا شهر گسترده باشد، در سرشماری ۱۳۸۲ هر قسمت واقع در محدوده‌ی یک شهر یا آبادی، یک بهره‌برداری کشاورزی تلقی شده است. با این تعریف، اطلاعات منتسب به هر آبادی یا شهر، از مجموع اطلاعات بهره‌برداری‌های کشاورزی آن شهر یا آبادی به دست آمده است.

بهره‌برداری‌هایی مورد سرشماری واقع شده‌اند که حداقل در یکی از گروه‌های زیر قرار گرفته باشند:

- بهره‌برداری‌های دارای حداقل ۴۰۰ مترمربع زمین زراعی در روز آمارگیری.
- بهره‌برداری‌های دارای حداقل ۲۰۰ مترمربع باغ و قلمستان در روز آمارگیری.
- بهره‌برداری‌های پرورش دهنده‌ی دام بزرگ (گاو و گوساله، گاو میش و بچه گاو میش و شتر و بچه شتر) که در طول ۳۶۵ روز گذشته شامل روز آمارگیری، دارای حداقل یک رأس دام بزرگ بوده‌اند.
- بهره‌برداری‌های پرورش دهنده‌ی دام کوچک (گوسفند و بره و بز و بزغاله) که در طول ۳۶۵ روز گذشته شامل روز آمارگیری، دارای حداقل دو رأس دام کوچک بوده‌اند.
- بهره‌برداری‌های پرورش دهنده‌ی ماکیان به روش سنتی که در روز آمارگیری دارای حداقل ۱۰ قطعه مرغ، خروس، جوجه، اردک، غاز و بوقلمون بوده‌اند.
- بهره‌برداری‌هایی که طی سال زراعی ۱۳۸۲ - ۱۳۸۱، دارای تولید گلخانه‌ای در هر وسعتی بوده‌اند.
- بهره‌برداری‌هایی که در طول ۳۶۵ روز گذشته شامل روز آمارگیری دارای فعالیت پرورش گرم آبزیان یا زنبور عسل در هر وسعتی بوده‌اند.

در این سرشماری بهره‌برداری‌هایی که به دلیل واجد شرایط بودن حداقل در یکی از گروه‌های فوق، به عنوان بهره‌برداری شناسایی شده‌اند اطلاعات سایر فعالیت‌های آن‌ها، حتی اگر زیر حد نصاب‌های تعیین شده باشد، مورد پرسش قرار گرفته و نتیجه در پرسشنامه‌های مربوط ثبت شده است.

بهره‌برداری اختصاصی و بهره‌برداری شریکی

بهره‌برداری اختصاصی نوعی بهره‌برداری کشاورزی تحت مدیریت اشخاص حقیقی است که توسط اعضای یک خانوار یا توسط یک نفر بهره‌بردار به تنهایی اداره می‌شود و بهره‌برداری شریکی نوعی بهره‌برداری کشاورزی است که توسط دو یا چند بهره‌بردار که عضو یک خانوار نیستند، به طور مشترک اداره می‌شود و فاقد شخصیت حقوقی است.

بهره‌برداری با زمین و بی‌زمین

اگر بهره‌برداری دارای فعالیت زراعت یا باغداری در زمین کشاورزی، غیر گلخانه باشد بهره‌برداری با زمین و در غیر این صورت بهره‌برداری بی‌زمین محسوب می‌شود؛ بهره‌برداری‌های بی‌زمین مانند بهره‌برداری‌هایی که فقط دارای فعالیت دامداری یا تولید گلخانه‌ای هستند.

انواع بهره‌بردار

در این سرشماری برای دستیابی به بهره‌بردارهای کشاورزی، ابتدا فهرست بهره‌برداران کشاورزی در هر آبادی یا شهر تهیه شده و به این لحاظ ۴ نوع بهره‌بردار تعریف و تشخیص داده شده است:

- خانوار معمولی ساکن

خانوارهای بهره‌بردار کشاورزی که در محدوده‌ی آبادی یا شهر محل سکونت خود دارای "بهره‌برداری کشاورزی اختصاصی" بوده و یا در مدیریت یک یا چند "بهره‌برداری شریکی" با سایر خانوارها مشارکت داشته‌اند، در این گروه قرار گرفته‌اند. این بهره‌برداران از طریق مراجعه به مکان محل سکونت در زمان سرشماری، شناسایی و فهرست شده‌اند.

- بهره‌بردار غیرساکن

اشخاص حقیقی که محل سکونت آن‌ها شهر یا آبادی غیر از شهر یا آبادی محل وقوع بهره‌برداری کشاورزی آنان بوده است، صرف‌نظر از اینکه در شهر یا آبادی محل سکونت خود نیز دارای بهره‌برداری کشاورزی باشند یا نباشند، "بهره‌بردار غیرساکن" نامیده شده و در این گروه قرار گرفته‌اند. بدیهی است که همین بهره‌برداران اگر در محل سکونت خود نیز دارای بهره‌برداری کشاورزی باشند، در آنجا در گروه خانوارهای معمولی ساکن (بهره‌بردار) قرار گرفته‌اند.

- خانوار معمولی غیرساکن

بهره‌بردارانی که در زمان اجرای سرشماری با کلیه اعضای خانوار در حال کوچ بوده‌اند و مأموران سرشماری آنان را در محلی غیر از محدوده‌ی آبادی یا شهر محل سکونت، شناسایی کرده و به اعتبار دارا بودن تعدادی دام متحرک، در همانجا سرشماری شده‌اند، در این گروه قرار گرفته‌اند.

- محدوده بهره‌برداری این نوع بهره‌برداران در سطح شهرستان تلقی شده است و به حساب هیچ‌یک از آبادی‌ها و یا شهرها نیامده است.

- اراضی کشاورزی این خانوارها، در آبادی یا شهر محل وقوع آن‌ها و در قالب بهره‌برداران غیرساکن سرشماری شده است.

- شرکت رسمی / مؤسسه‌ی عمومی

تمامی شرکت‌های رسمی و مؤسسات عمومی (اشخاص حقوقی) دارای بهره‌برداری کشاورزی در این گروه قرار گرفته و در هر آبادی یا شهر که دارای فعالیت کشاورزی بوده‌اند، شناسایی و فهرست شده‌اند.

بهره‌بردار کشاورزی

شخصی است حقیقی یا حقوقی که به تنهایی یا با مشارکت دیگران، مدیریت امور بهره‌برداری کشاورزی و مسئولیت فنی و اقتصادی آن را به عهده داشته و مستقیماً در سود و زیان آن سهیم است.

خانوار بهره‌بردار کشاورزی

خانوار بهره‌بردار کشاورزی، خانواری است که حداقل یکی از اعضای آن "بهره‌بردار کشاورزی" است.

اراضی کشاورزی

منظور، زمین‌های دایر کشاورزی است که شامل اراضی زراعی و باغ و قلمستان می‌شود.

اراضی کشاورزی آبی: آن قسمت از اراضی کشاورزی است که کشاورزی انجام شده در آن آبیاری می‌شود و عرف محل آن را به نام کشت آبی می‌شناسند.

اراضی کشاورزی دیم: آن قسمت از اراضی کشاورزی است که کشاورزی انجام شده در آن آبیاری نمی‌شود و آب مورد نیاز برای رشد گیاه از طریق نزولات آسمانی تأمین می‌شود.

اراضی زراعی

منظور، زمین‌هایی است که به فعالیت زراعت (اعم از زیر کشت و آیش) اختصاص یافته است. بنابراین اراضی زراعی شامل باغ و قلمستان نمی‌شود.

زیر کشت

آن قسمت از اراضی زراعی است که به منظور برداشت در سال زراعی ۸۲ - ۸۱ در این دوره یا قبل از آن زیر کشت رفته باشد.

آیش

آن قسمت از اراضی زراعی است که در تناوب کشت قرار دارد ولی برای برداشت در سال زراعی ۸۲ - ۸۱ زیر کشت نرفته است.

باغ و قلمستان

آن بخش از اراضی کشاورزی است که در زمان سرشماری زیر کشت نباتات دائمی به صورت کاشت مجتمع قرار داشته است.

باغ

باغ، زمینی است در فضای باز که در آن کشت و کار درختان مثمر به صورت مجتمع (کاشت مجتمع) انجام شده است؛ بدیهی است حیاط منازل، حاشیه‌ی مزارع و ... که گاهی اوقات این نوع درختان در آن‌ها به تعداد کم یا به صورت پراکنده کاشته می‌شود، باغ محسوب نمی‌شود، خزانه و نهالستان این نوع محصولات نیز تحت عنوان باغ منظور شده است.

قلمستان

قلمستان، زمینی است در فضای باز که در آن انواع تبریزی (تبریزی، سپیدار، پند، شالک و ...) با هدف بهره‌برداری اقتصادی از تنه یا شاخه‌ی آن به صورت مجتمع کاشته شده باشد. خزانه و نهالستان این نوع درختان نیز تحت عنوان قلمستان منظور شده است.

کاشت مجتمع

منظور از کاشت مجتمع، در اینجا نوعی کاشت است که درخت یا درختچه‌ها به صورت منظم و طبق قاعده کاشته شده باشند. کاشتی که در آن گیاهان فوق بدون نظم و قاعده ولی با تراکم کافی کشت شده باشند، به نحوی که بتوان مساحت اختصاص یافته به آن را تعیین کرد نیز، کاشت مجتمع محسوب شده است.

کاشت مجتمع ساده (تک محصولی) و مخلوط (چند محصولی)

منظور از کاشت مجتمع ساده (تک محصولی) در اینجا، نوعی کاشت مجتمع است که در آن فقط یک نوع محصول دائمی کاشت شده و اصطلاحاً تک محصولی باشد، مانند باغی که در آن فقط انگور کاشته شده است. باغی را که به منظور بهره‌برداری از یک محصول خاص احداث شده ولی در بین درختان یا در اطراف آن تعداد کمی از سایر انواع درختان کاشته شده باشد، به صورت کاشت ساده (تک محصولی) منظور شده است.

در مقابل باغ و قلمستان به صورت کاشت مجتمع ساده (تک محصولی)، باغ و قلمستان به صورت کاشت مجتمع مخلوط (چند محصولی) قرار دارد که در آن بیش از یک نوع محصول دائمی و به صورت مخلوط کاشته شده است به نحوی که تعیین مساحت هریک از محصولات مقدور نیست.

کاشت پراکنده

منظور از کاشت پراکنده، کاشت انواع محصولات دائمی در اطراف یا داخل مزارع، خارج از باغ و قلمستان‌ها و یا حاشیه‌ی جوی و کانال آب و مانند آن است، اما در این سرشماری کاشت محصولات فرعی در باغ‌هایی با کاشت مجتمع ساده (تک محصولی) نیز، استثنائاً جزو کاشت پراکنده منظور شده است.

محصول دائمی مثمر

منظور از محصول دائمی مثمر در این سرشماری، درخت یا درختچه‌ای است که کاشت آن به منظور برداشت میوه، برگ، گل یا هر نوع محصول دیگری غیر از چوب، انجام می‌گیرد. با این تعریف علاوه بر درختان میوه، بوته‌ی چای، توت نوغان، گل محمدی و ... جزو محصولات دائمی مثمر طبقه‌بندی شده‌اند.

محصولات دائمی غیرمثمر

منظور از محصولات دائمی غیرمثمر درختانی هستند که محصول اصلی آن‌ها چوب است.

تولید

منظور از تولید، مقدار محصولی است که طی سال زراعی ۸۲-۱۳۸۱ برداشت شده است. تولید هر محصول به حالت متعارف آن که از مزرعه برداشت می‌شود، مورد نظر بوده است. در مورد برنج وزن شلتوک، در مورد پنبه وزن وش، در مورد پونجه و اسپرس و شبدر وزن علوفه‌ی خشک و در مورد انواع کوبیا وزن دانه‌ی خشک، مورد نظر بوده است.

یافته‌های مهم

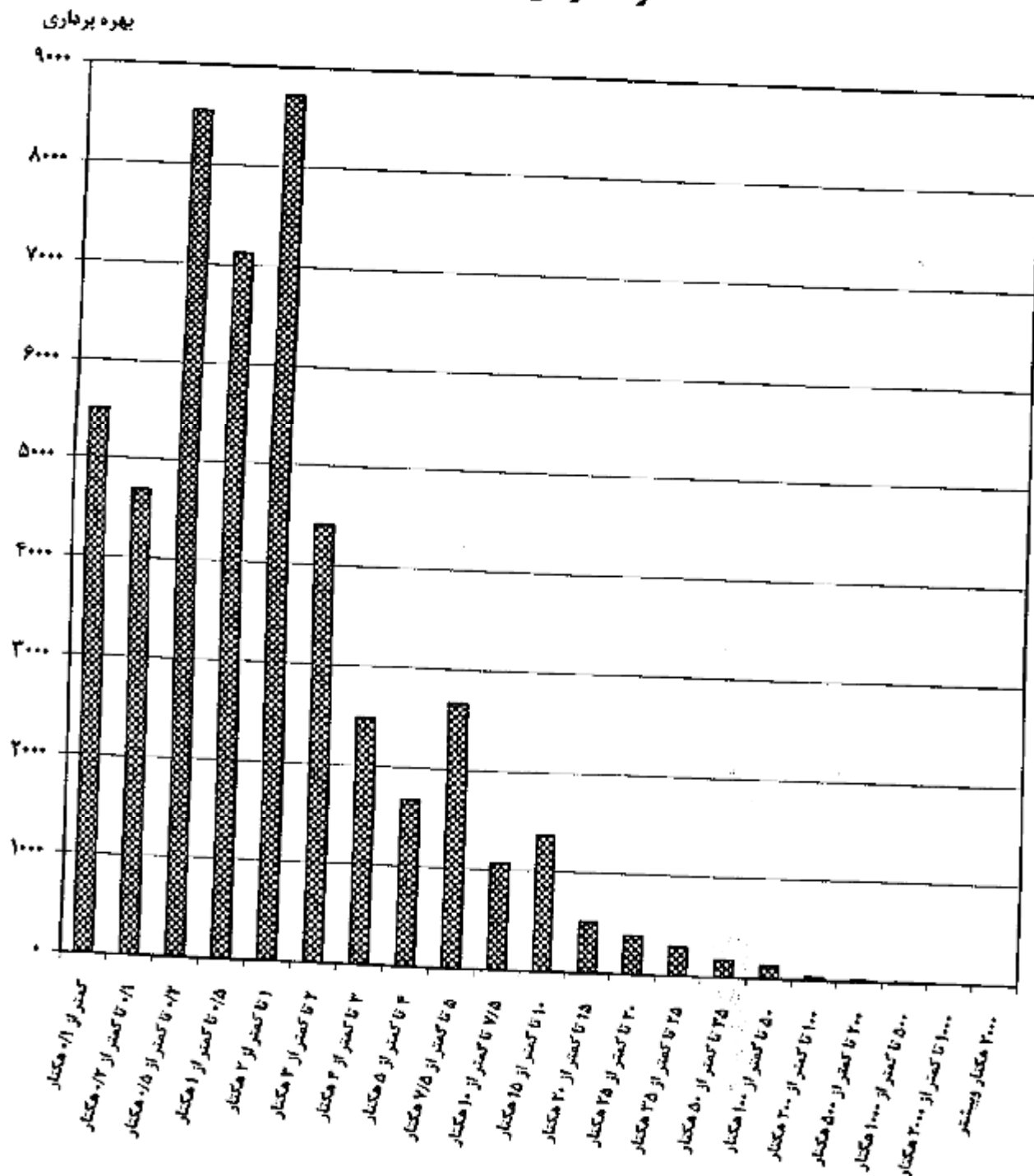
طی سرشماری عمومی کشاورزی ۱۳۸۲، تعداد ۹۶۲۱۲ بهره‌بردار در سطح این استان شناسایی و فهرست شده است که برای ۱۵۹ بهره‌بردار به دلایل مختلف، امکان تکمیل پرسشنامه فراهم نشده است (جدول الف). سهم این بخش از بهره‌برداران در نقاط روستایی ۰/۱۴ درصد و در نقاط شهری ۰/۴۶ درصد بوده است. آمارهای این نشریه، اطلاعات بهره‌برداران بدون پرسشنامه را در بر نمی‌گیرد. شایان ذکر است با توجه به تعاریف مربوطه، شغل اصلی بهره‌برداران لزوماً کشاورزی نمی‌باشد.

جدول الف - سهم بهره‌برداران سرشماری نشده از مجموع بهره‌برداران فهرست شده

شرح	فهرست شده	دارای پرسشنامه	بدون پرسشنامه	
			تعداد	درصد
جمع	۹۶۲۱۲	۹۶۰۵۳	۱۵۹	۰/۱۷
شهری	۶۳۵۹	۶۳۳۰	۲۹	۰/۴۶
روستایی	۸۹۸۵۳	۸۹۷۲۳	۱۳۰	۰/۱۴

تعداد بهره‌بردارهای کشاورزی استان، ۹۶۴۲۷ بهره‌برداری بوده است از این تعداد ۸۷۵۰۳ واحد متعلق به خانوارهای معسولی ساکن در آبادی یا شهر مورد آمارگیری، ۸۵۸۸ واحد متعلق به بهره‌برداران غیرساکن، ۲۸۱ واحد متعلق به خانوارهای معسولی غیرساکن (در حال کوچ) و ۵۵ واحد متعلق به شرکت‌های رسمی و مؤسسه‌های عمومی است. نمودار ۱، فراوانی بهره‌بردارهای کشاورزی را در طبقات وسعت اراضی کشاورزی نشان می‌دهد.

نمودار ۱ - تعداد بهره برداری‌های کشاورزی استان هرمزگان بر حسب وسعت اراضی کشاورزی



وسعت اراضی کشاورزی

کاربری اراضی کشاورزی

بر اساس نتایج این سرشماری، اراضی کشاورزی استان ۱۲۹ هزار هکتار است. این اراضی توسط ۵۰ هزار بهره‌بردار کشاورزی با زمین، مورد استفاده در فعالیت‌های زراعت و باغداری است و سهم هر بهره‌بردار به طور متوسط ۲/۶ هکتار می‌شود. از مجموع اراضی کشاورزی استان ۹۶/۹۹ درصد در محدوده آبادی‌ها (نقاط روستایی) و بقیه در محدوده شهرها قرار دارند. متوسط مساحت اراضی هر بهره‌بردار با زمین در نقاط روستایی ۲/۶ هکتار و در نقاط شهری ۱/۹ هکتار می‌باشد.

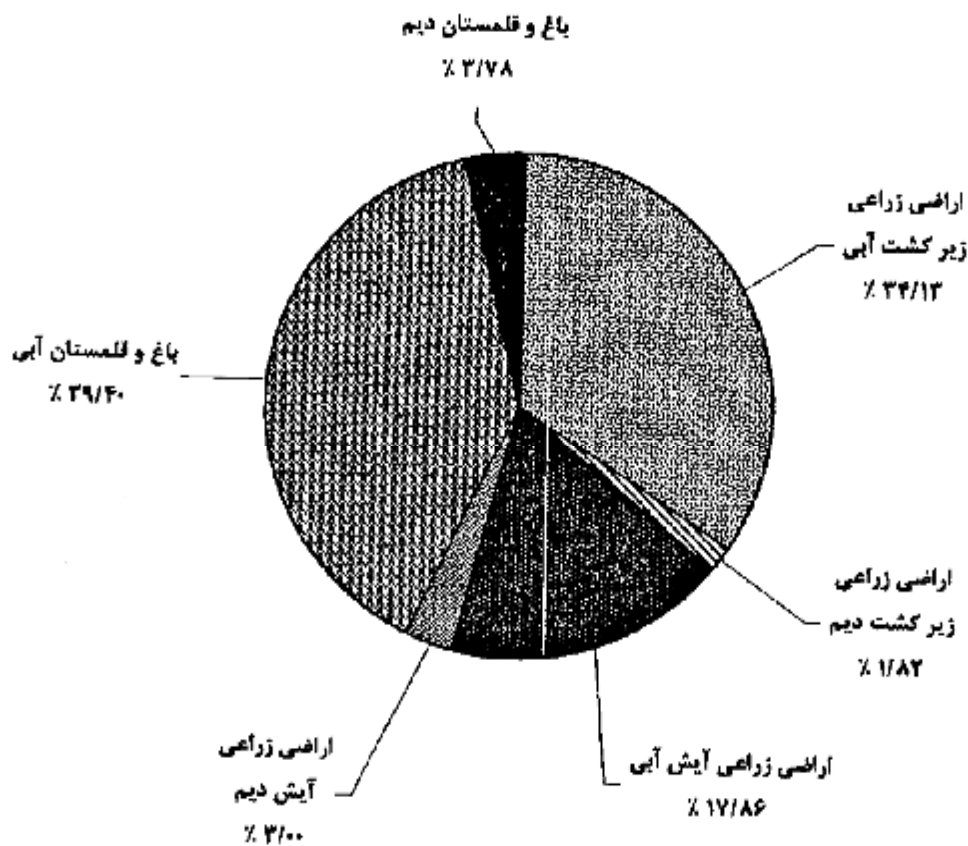
از کل اراضی کشاورزی استان ۹۱/۳۹ درصد اراضی کشاورزی آبی با میانگین ۲/۸ هکتار برای هر بهره‌بردار دارای اراضی آبی و بقیه، اراضی کشاورزی دیم با میانگین ۱/۴ هکتار برای هر بهره‌بردار دارای اراضی دیم است. از اراضی آبی ۵۶/۸۹ درصد به اراضی زراعی (زیرکشت محصولات سالانه و آیش) و بقیه به اراضی باغ و قلمستان اختصاص دارد. حال آنکه در اراضی دیم نسبت اراضی زراعی برابر با ۵۶/۰۴ درصد است.

نمودار ۲ کاربری اراضی کشاورزی بهره‌بردارهای استان را نشان می‌دهد.

کتابخانه مرکز آمار ایران
شماره ۰۰۰۲۰۹۵۲
۲۰۰

نمودار ۲ - کاربری اراضی کشاورزی

استان هرمزگان



محصولات زراعی

تعداد بهره‌برداری‌های کشاورزی که به کشت محصولات سالانه مبادرت کرده‌اند بدون در نظر گرفتن کشت گلخانه‌ای کلاً ۱۲ هزار واحد است. از این تعداد ۱۰ هزار بهره‌برداری دارای زمین زراعی و بقیه دارای زراعت در زیر درختان باغ بوده‌اند. سطح کاشت زراعت‌های انجام شده در اراضی زراعی (شامل کاشت مجدد) و یا کاشت زیر درختان باغ‌ها ۴۹ هزار هکتار است که ۴۷ هزار هکتار به کشت محصولات سالانه آبی و ۲ هزار هکتار به کشت محصولات سالانه دیم اختصاص داشته است. از اراضی زیر کشت محصولات آبی ۱۲۲۸۳ هکتار به کشت گندم، ۱۷۲۵ هکتار به کشت جو و بقیه به کشت سایر محصولات سالانه اختصاص داشته است. در زراعت آبی محصولات اصلی گروه غلات با سطح کاشت ۱۸۸۴۹ هکتار، حبوبات با سطح کاشت ۱۲۳ هکتار و نباتات علوفه‌ای با سطح کاشت ۵۶۱ هکتار حایز اهمیت هستند.

در زراعت دیم سطح کاشت هر یک از سه گروه فوق به ترتیب ۲۲۷۹، ۱۰ و ۶ هکتار است.

محصول گندم استان ۴۷ هزار تن است که توسط ۳ هزار بهره‌برداری در ۱۳ هزار هکتار اراضی آبی و ۴۹۰ هکتار اراضی دیم تولید می‌شود. متوسط عملکرد این محصول در سطح استان، ۳۵۲۷ کیلوگرم در هکتار است که در کشت آبی ۲۶۳۷ و در کشت دیم ۶۵۵ کیلوگرم در هکتار بوده است.

باغ و قلمستان

مساحت باغ و قلمستان استان ۵۶ هزار هکتار متعلق به ۴۶ هزار بهره‌برداری است. از این مساحت، ۵۰۸۸۴ هکتار آبی متعلق به ۲۸۸۷۵ بهره‌برداری و ۴۸۸۸ هکتار دیم متعلق به ۶۹۲۷ بهره‌برداری است.

استفاده از ماشین‌های کشاورزی

۸ هزار از بهره‌برداری‌های کشاورزی با زمین، از تراکتور برای انجام کارهای کشاورزی خود استفاده کرده‌اند. قسمت عمده بهره‌برداری‌هایی که از تراکتور استفاده نکرده‌اند مربوط به طیفات کم زمین است. از کل بهره‌برداری‌های استفاده کننده از تراکتور ۱۳/۹۲ درصد مالک تمام یا سهمی از تراکتور مورد استفاده بوده‌اند.

استفاده از کمباین در ۱۷۹۴ بهره‌برداری و استفاده از تیلر در ۱۱۹ بهره‌برداری با زمین گزارش شده است. نسبت بهره‌برداری‌های مالک کمباین ۲/۱۲ درصد و مالک تیلر ۲۶/۰۵ درصد استفاده‌کنندگان از این ماشین‌ها است. از بین سایر ماشین‌ها و ادوات کشاورزی، خرمنکوب گندم و جو با دارا بودن ۸۵ بهره‌برداری استفاده کننده، دیسک با ۲۸۷۵ سمپاش تراکتوری با ۱۰۸۷ و سمپاش موتوری با ۲۴۵۶ بهره‌برداری استفاده کننده، حایز اهمیت هستند. ۱۵ هزار بهره‌برداری با زمین از موتور پمپ دیزلی و ۱۷۳۱ بهره‌برداری با زمین از موتور پمپ برقی برای تأمین آب مورد نیاز استفاده می‌کرده‌اند که به ترتیب ۸۶/۹۰ و ۸۴/۷۹ درصد از آن‌ها مالک تمام یا سهمی از موتور پمپ بوده‌اند.

پرورش دام

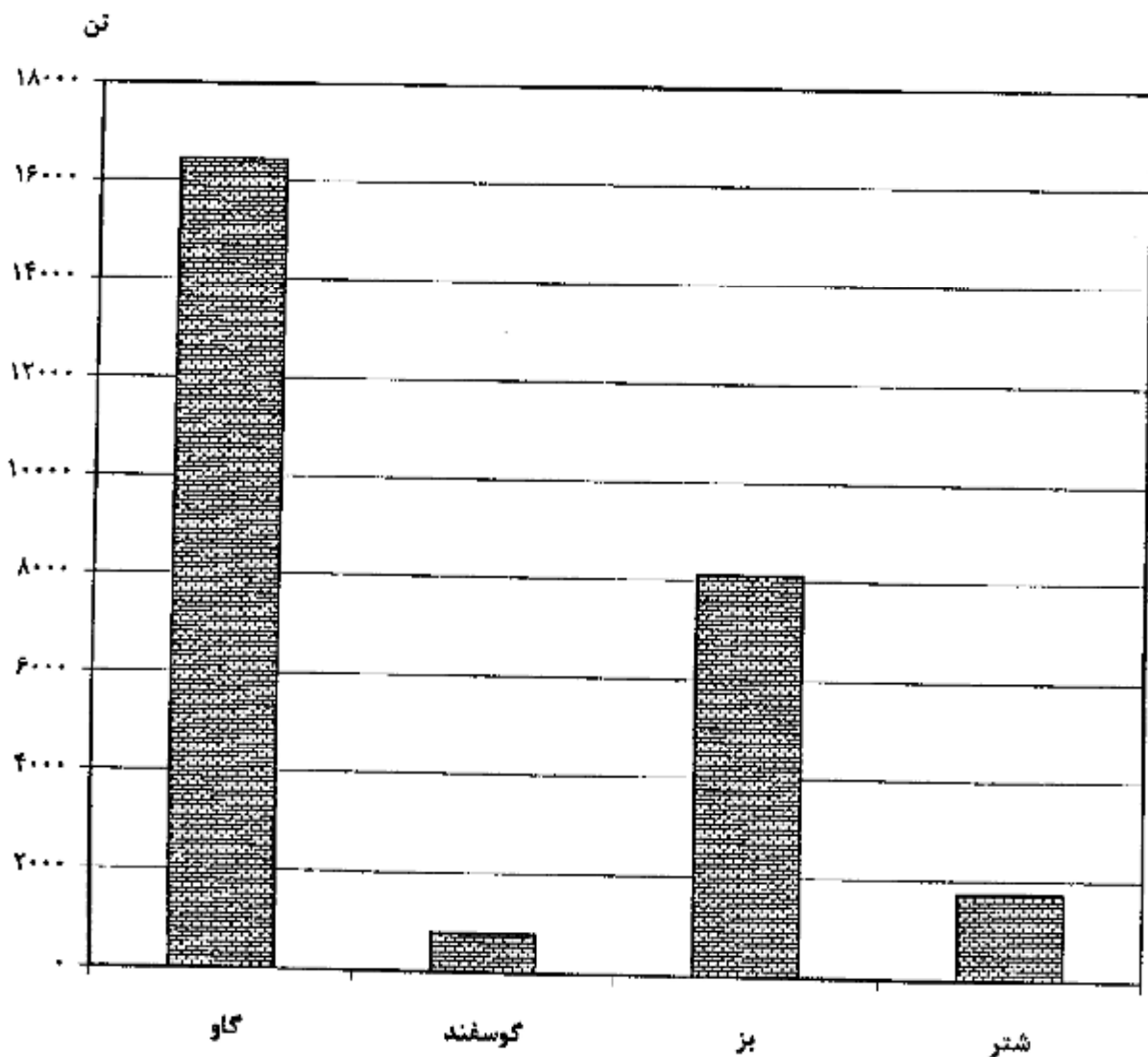
به‌طور کلی ۷۰ هزار بهره‌برداری واقع در نقاط روستایی و ۵ هزار بهره‌برداری واقع در نقاط شهری حداقل یکی از ۵ نوع دام مورد نظر در این سرشماری را پرورش می‌دهند. در سطح استان ۶۴/۶۷ درصد از این بهره‌برداری‌ها فقط دام کوچک (گوسفند و بز)، ۱۰/۹۱ درصد آن‌ها فقط دام بزرگ (گاو، گاو میش و شتر) و بقیه هر دو گروه را به‌طور توأم دارا هستند. ۶۱/۰۹ درصد از بهره‌برداری‌های دارای دام که بدون زمین هستند ۵۱/۲۹ درصد دام‌های کوچک و ۵۴/۶۵ درصد دام‌های بزرگ را به خود اختصاص داده‌اند. ترکیب دامداری‌های واقع در نقاط شهری با آنچه ذکر شد متفاوت است. در این جامعه درصد بهره‌برداری‌های دارای فقط دام کوچک، فقط دام بزرگ و هر دو نوع دام به ترتیب ۶۶/۱۲، ۶/۱۲ و ۹/۲۶ درصد از بهره‌برداری‌های دارای دام بدون زمین هستند که ۸۱/۵۶ درصد دام‌های کوچک ۷۳/۴۳ درصد دام‌های بزرگ را به خود اختصاص داده‌اند.

در ۶۷ هزار بهره‌برداری پرورش دهنده‌ی دام کوچک جمعاً ۱۱۱ هزار رأس گوسفند و بره و ۱۰۳۱ هزار رأس بز و بزغاله نگهداری می‌شود که در حدود ۱۲/۳۵ درصد از این بهره‌برداری‌ها دارای هر دو نوع دام هستند.

۲۴ هزار از بهره‌برداری‌های کشاورزی دارای فعالیت پرورش گاو و گوساله هستند. تعداد گاو و گوساله در این بهره‌برداری‌ها ۵۹ هزار رأس است که ۵۷/۳۸ درصد از آن‌ها ماده ۲ ساله و بالاتر هستند.

نمودار ۳ مقدار تولید شیر انواع مختلف دام را نشان می‌دهد.

نمودار ۳ - تولید شیر در استان هرمزگان



استفاده از سیستم‌های آبیاری تحت فشار

روش آبیاری به وسیله سیستم‌های تحت فشار بارانی در ۴ بهره‌برداری و سیستم قطره‌ای در ۸۱۳ بهره‌برداری استان مورد استفاده واقع شده است این بهره‌برداری‌ها جمعاً دارای ۵۹۵۷ هکتار زمین کشاورزی زیر کشت آبیاری تحت فشار هستند که از این مقدار، ۳۱ هکتار آن تحت پوشش آبیاری بارانی و ۵۹۲۶ هکتار تحت پوشش آبیاری قطره‌ای بوده است.

تولید محصولات گلخانه‌ای

تعداد ۱۱ بهره‌برداری کشاورزی با گلخانه‌هایی به مساحت ۱۴ هکتار به فعالیت تولید محصولات گلخانه‌ای نظیر خیار، گوجه‌فرنگی، گل و گیاه زینتی و ... اشتغال داشته‌اند. تولید خیار گلخانه‌ای ۱۱۴۷ تن و گوجه فرنگی گلخانه‌ای ۲۵۸ تن بوده است.

پرورش زنبور عسل

بر اساس نتایج این سرشماری ۱۲۷۰ کندوی نوع جدید و ۱۵۱ کندوی نوع قدیم جمعاً با تولید ۱۹ تن عسل با موم در استان وجود دارد. کندوهای نوع جدید به ۱۹ بهره‌برداری و کندوهای نوع قدیم به ۳ بهره‌برداری تعلق دارند.

فصل اول

**بهره برداران
و بهره برداری‌های کشاورزی**

۱- بهره‌برداران فهرست شده و بهره‌برداران سرشماری شده (دارای پرسشنامه) برحسب نوع بهره‌بردار و شهرستان

شهرستان		جمع		خانوار معمولی ساکن	
		فهرست شده	سرشماری شده	فهرست شده	سرشماری شده
هرمزگان.....		۹۶۲۱۲	۹۶۰۵۳	۸۷۲۷۵	۸۷۱۲۹
ابوموسی.....		۱۲	۱۴	۱۰	۱۰
بستک.....		۵۶۸۵	۵۶۸۵	۵۵۳۵	۵۵۲۵
بندر جاسک.....		۱۲۲۵۲	۱۲۲۳۸	۱۱۶۸۸	۱۱۶۷۲
بندر عباس.....		۲۳۱۷۷	۲۳۱۶۸	۱۹۶۸۲	۱۹۶۷۸
بندر لنگه.....		۱۰۱۴۳	۱۰۱۴۳	۹۹۶۳	۹۹۶۳
حاجی آباد.....		۸۹۵۴	۸۸۸۸	۶۹۱۹	۶۸۵۵
رودان.....		۹۶۰۱	۹۵۹۸	۸۲۸۸	۸۲۸۵
قشم.....		۵۳۴۶	۵۲۸۹	۵۳۱۲	۵۲۴۳
میناب.....		۲۱۰۳۸	۲۱۰۳۰	۱۹۶۷۶	۱۹۶۶۸

شهرستان	بهره‌بردار غیرساکن		خانوار معمولی غیرساکن		شرکت رسمی / مؤسسه‌ی عمومی	
	فهرست شده	سرشماری شده	فهرست شده	سرشماری شده	فهرست شده	سرشماری شده
هرمزگان.....	۸۶۰۱	۸۵۸۸	۲۸۱	۲۸۱	۵۵	۵۵
ابوموسی.....	۲	۲
بستک.....	۱۲۸	۱۴۸	۲	۲	.	.
بندر جاسک.....	۵۶۳	۵۶۳	.	.	۳	۳
بندر عباس.....	۳۲۸۲	۳۲۷۹	.	.	۱۱	۱۱
بندر لنگه.....	۱۷۸	۱۷۸	.	.	۲	۲
حاجی آباد.....	۱۷۴۵	۱۷۲۳	۳۷۹	۳۷۹	۱۱	۱۱
رودان.....	۱۰۹۸	۱۰۹۸	.	.	۱۵	۱۵
قشم.....	۳۲	۲۴	.	.	۲	۲
میناب.....	۱۳۵۵	۱۳۵۵	.	.	۷	۷

۲ - بهره‌برداری‌های کشاورزی برحسب نوع بهره‌بردار و شهرستان

شهرستان	جمع		خانوار معمولی ساکن	
	کل	بی زمین	کل	بی زمین
هرمزگان.....	۹۶۲۲۷	۲۶۶۶۶	۸۷۵۰۳	۲۶۲۲۳
ابوموسی.....	۱۲	۹	۱۰	۹
بستک.....	۵۶۸۹	۳۲۸۹	۵۵۲۹	۳۲۸۰
بندر جاسک.....	۱۲۲۴۷	۷۱۶۰	۱۱۶۸۱	۷۱۲۲
بندر عباس.....	۲۳۲۶۸	۱۱۲۰۳	۱۹۷۷۸	۱۱۱۲۶
بندر لنگه.....	۱۰۲۳۱	۶۰۶۳	۱۰۰۵۱	۶۰۵۳
حاجی آباد.....	۸۸۸۴	۲۰۵۷	۶۸۵۱	۱۷۶۵
رودان.....	۹۶۲۹	۳۲۵۱	۸۵۱۶	۳۲۲۵
قشم.....	۵۲۸۱	۳۴۵۴	۵۲۵۵	۳۴۴۹
میناب.....	۲۱۱۸۵	۱۰۲۰۰	۱۹۸۲۳	۱۰۱۹۲

شهرستان	بهره‌بردار غیرساکن		خانوار معمولی غیرساکن		شرکت رسمی / مؤسسه‌های عمومی	
	کل	بی زمین	کل	بی زمین	کل	بی زمین
هرمزگان.....	۱۵۸۸۱	۱۶۲	۲۸۱	۲۸۱	۵۵	۰
ابوموسی.....	۰	۰	۰	۰	۲	۰
بستک.....	۱۴۸	۷	۲	۲	۰	۰
بندر جاسک.....	۵۶۳	۱۸	۰	۰	۳	۰
بندر عباس.....	۳۲۷۹	۷۷	۰	۰	۱۱	۰
بندر لنگه.....	۱۷۸	۱۰	۰	۰	۳	۰
حاجی آباد.....	۱۷۲۲	۱۳	۲۷۹	۲۷۹	۱۱	۰
رودان.....	۱۰۹۸	۲۶	۰	۰	۱۵	۰
قشم.....	۲۴	۵	۰	۰	۲	۰
میناب.....	۱۳۵۵	۶	۰	۰	۷	۰

۳ - بهره‌برداری‌های کشاورزی متعلق به اشخاص حقیقی برحسب نوع و سن بهره‌بردار

خاتوار معمولی غیرساکن		بهره‌بردار غیرساکن		خاتوار معمولی ساکن		جمع		سن بهره‌بردار
بی زمین	کل	بی زمین	کل	بی زمین	کل	بی زمین	کل	
۲۸۱	۲۸۱	۱۶۲	۸۵۸۸	۶۶۲۲۳	۸۷۵۰۳	۶۶۶۶۶	۹۶۳۲۲	جمع
۰	۰	۰	۳	۲۹	۲۸	۲۹	۵۱	کمتر از ۱۵ ساله
۲	۳	۲	۳۰	۲۹۲	۶۳۷	۲۹۸	۶۷۰	۱۵ - ۱۹ ساله
۱۱	۱۱	۱۲	۲۱۲	۱۹۹۸	۳۳۴۵	۱۹۷۱	۳۵۶۹	۲۰ - ۲۴ ساله
۳۰	۳۰	۱۷	۵۳۲	۶۱۶۸	۷۰۲۲	۶۲۱۵	۷۵۸۵	۲۵ - ۲۹ ساله
۲۳	۲۳	۱۶	۷۶۵	۵۱۱۶	۸۷۸۹	۵۱۵۵	۹۵۷۷	۳۰ - ۳۴ ساله
۳۰	۳۰	۲۹	۹۵۹	۵۴۶۹	۹۱۹۶	۵۵۲۸	۱۰۱۸۵	۳۵ - ۳۹ ساله
۳۲	۳۲	۲۲	۱۲۲۷	۶۵۹۶	۱۱۷۹۲	۶۶۵۲	۱۳۰۷۱	۴۰ - ۴۴ ساله
۱۹	۱۹	۱۷	۱۲۵۲	۵۶۶۵	۱۰۷۶۵	۵۷۰۱	۱۲۰۲۶	۴۵ - ۴۹ ساله
۳۰	۳۰	۱۲	۱۰۵۸	۲۲۵۸	۸۶۱۵	۶۳۰۰	۹۷۰۳	۵۰ - ۵۴ ساله
۱۹	۱۹	۶	۶۲۲	۲۲۹۶	۴۸۱۹	۲۳۲۱	۵۴۶۰	۵۵ - ۵۹ ساله
۳۵	۳۵	۱۲	۸۲۲	۲۰۶۱	۸۲۲۲	۴۰۸۸	۹۰۹۹	۶۰ - ۶۴ ساله
۲۱	۲۱	۲	۴۰۵	۲۱۵۲	۴۹۰۳	۲۱۷۶	۵۳۲۹	۶۵ - ۶۹ ساله
۲۰	۲۰	۸	۲۸۲	۲۵۲۳	۵۷۳۰	۲۵۷۱	۶۱۳۲	۷۰ - ۷۴ ساله
۲	۲	۱	۱۱۶	۶۷۰	۱۶۰۸	۶۷۳	۱۷۲۶	۷۵ - ۷۹ ساله
۶	۶	۲	۱۶۱	۸۷۷	۲۰۱۲	۸۸۷	۲۱۷۹	۸۰ ساله و بیشتر

۳۰ - نتایج تفصیلی سرشماری عمومی کشاورزی ۱۳۸۲ - استان هرمزگان

۴ - بهره‌برداری‌های کشاورزی متعلق به اشخاص حقیقی برحسب وضع سواد و مدرک تحصیلی بهره‌بردار و شهرستان

پاسواد برحسب مدرک تحصیلی					بی سواد	شهرستان
فوق دیپلم و بالاتر غیرکشاورزی	فوق دیپلم و بالاتر کشاورزی	راهنمایی و متوسطه	ابتدایی و غیررسمی	جمع		
۸۳۵	۵۴۹	۱۱۸۸۹	۳۱۸۶۳	۴۵۱۲۶	۵۱۲۴۶	هرمزگان
۰	۱	۰	۵	۶	۴	ابوموسی
۸۲	۳۸	۸۲۸	۲۰۹۰	۳۰۵۹	۲۶۳۰	بستک
۱۱	۲۰	۵۸۰	۲۴۸۱	۲۰۹۲	۸۱۵۲	بندر جاسک
۲۵۲	۱۰۱	۳۵۲۳	۸۱۴۱	۱۲۰۱۸	۱۱۲۳۹	بندر عباس
۹۵	۸۷	۱۳۳۶	۳۴۵۰	۴۹۶۸	۵۲۶۰	بندر لنگه
۸۶	۱۳۶	۱۵۰۳	۲۹۰۹	۴۶۲۴	۴۳۳۹	حاجی آباد
۱۵۷	۸۴	۱۳۸۲	۳۳۶۵	۴۹۸۸	۴۶۲۵	رودان
۱۰	۶	۴۰۱	۲۳۹۳	۲۸۰۹	۲۴۷۰	کشم
۱۴۰	۶۶	۲۳۱۶	۶۰۲۹	۸۵۵۱	۱۲۶۲۶	میناب

۵ - بهره‌برداری‌های کشاورزی متعلق به اشخاص حقیقی برحسب وضع سواد و مدرک تحصیلی بهره‌بردار و وسعت اراضی کشاورزی

باسواد برحسب مدرک تحصیلی					بی‌سواد	وسعت اراضی کشاورزی
فوق دیپلم و بالاتر غیرکشاورزی	فوق دیپلم و بالاتر کشاورزی	راهنمایی و متوسطه	ابتدایی و غیررسمی	جمع		
۸۲۵	۵۳۹	۱۱۸۸۹	۳۱۸۶۳	۲۵۱۲۶	۵۱۲۲۶	جمع
۲۱۳	۱۵۶	۵۰۵۸	۱۴۹۹۱	۲۰۲۱۸	۲۶۲۲۸	بدون زمین
۲۳۹	۱۲۷	۳۱۲۸	۸۷۷۸	۱۲۲۷۲	۱۳۵۷۱	جمع کمتر از ۱ هکتار
۵۱	۲۲	۶۸۷	۱۸۳۷	۲۵۹۹	۲۹۰۲	کمتر از ۰/۱ هکتار
۴۷	۱۷	۵۲۲	۱۶۱۱	۲۲۱۹	۲۴۶۲	۰/۱ تا کمتر از ۰/۲ هکتار
۷۰	۴۶	۹۸۹	۲۹۱۷	۴۰۲۲	۴۵۱۸	۰/۲ تا کمتر از ۰/۵ هکتار
۷۱	۴۰	۹۰۹	۲۴۱۳	۳۴۲۳	۳۶۸۵	۰/۵ تا کمتر از ۱ هکتار
۲۲۸	۱۲۵	۲۲۲۲	۵۸۰۳	۸۶۰۱	۸۶۷۲	جمع ۱ تا کمتر از ۵ هکتار
۱۱۱	۷۲	۱۱۱۵	۲۸۸۰	۲۱۷۸	۴۵۳۳	۱ تا کمتر از ۲ هکتار
۵۱	۴۰	۶۱۶	۱۴۹۰	۲۱۹۶	۲۲۰۴	۲ تا کمتر از ۲ هکتار
۴۰	۱۹	۴۱۷	۸۲۶	۱۳۲۲	۱۱۶۰	۳ تا کمتر از ۴ هکتار
۲۷	۱۴	۲۷۷	۵۸۸	۹۰۵	۷۷۵	۴ تا کمتر از ۵ هکتار
۱۰۳	۷۳	۱۰۲۵	۱۹۲۳	۳۱۲۵	۲۲۶۳	جمع ۵ تا کمتر از ۲۰ هکتار
۴۲	۲۹	۴۵۲	۸۹۰	۱۴۱۵	۱۴۴۲	۵ تا کمتر از ۷/۵ هکتار
۱۷	۱۰	۱۸۹	۲۶۲	۵۷۸	۲۸۸	۷/۵ تا کمتر از ۱۰ هکتار
۲۷	۲۶	۲۷۷	۴۷۲	۸۰۲	۵۵۴	۱۰ تا کمتر از ۱۵ هکتار
۱۷	۸	۱۰۶	۱۹۹	۳۲۹	۱۷۸	۱۵ تا کمتر از ۲۰ هکتار
۲۵	۲۸	۲۰۲	۳۱۱	۵۱۶	۴۴۲	جمع ۲۰ تا کمتر از ۵۰ هکتار
۱۵	۱۱	۸۸	۱۳۹	۲۵۲	۱۳۱	۲۰ تا کمتر از ۲۵ هکتار
۹	۱۲	۶۲	۱۰۹	۱۹۲	۹۲	۲۵ تا کمتر از ۳۵ هکتار
۱۱	۶	۵۲	۶۳	۱۳۲	۴۰	۳۵ تا کمتر از ۵۰ هکتار
۱۸	۹	۵۱	۵۵	۱۲۳	۲۸	جمع ۵۰ هکتار و بیشتر
۱۴	۶	۴۰	۴۲	۱۰۲	۲۵	۵۰ تا کمتر از ۱۰۰ هکتار
۴	۳	۸	۱۱	۲۷	۳	۱۰۰ تا کمتر از ۲۰۰ هکتار
.	.	۲	۱	۲	.	۲۰۰ تا کمتر از ۵۰۰ هکتار
.	.	.	۱	۱	.	۵۰۰ تا کمتر از ۱۰۰۰ هکتار
.	۱۰۰۰ تا کمتر از ۲۰۰۰ هکتار
.	۲۰۰۰ هکتار و بیشتر

۶- بهره‌برداری‌های کشاورزی متعلق به اشخاص حقیقی برحسب وضع سواد و مدرک تحصیلی و سن بهره‌بردار

باسواد برحسب مدرک تحصیلی					بی‌سواد	سن بهره‌بردار
فوق دیپلم و بالاتر شیر کشاورزی	فوق دیپلم و بالاتر کشاورزی	راهنمایی و متوسطه	ابتدایی و غیررسمی	جمع		
۸۳۵	۵۳۹	۱۱۸۸۹	۳۱۸۶۳	۴۵۱۲۶	۵۱۲۲۶	جمع
۰	۰	۲۵	۲۰	۴۵	۶	کمتر از ۱۵ ساله
۱	۲	۲۲۹	۲۴۰	۵۷۲	۹۷	۱۵ - ۱۹ ساله
۲۹	۴۶	۱۳۵۲	۱۵۶۱	۲۹۹۹	۵۷۰	۲۰ - ۲۴ ساله
۱۳۷	۹۸	۲۲۹۶	۲۴۴۵	۵۹۷۷	۱۶۰۸	۲۵ - ۲۹ ساله
۱۸۶	۱۰۹	۲۳۷۵	۲۳۲۵	۴۶۹۵	۲۵۸۱	۳۰ - ۳۴ ساله
۱۴۲	۸۵	۱۹۱۳	۴۴۶۹	۶۴۲۹	۳۵۵۵	۳۵ - ۳۹ ساله
۱۳۱	۹۱	۱۶۴۱	۵۲۰۸	۷۱۷۲	۵۸۹۹	۴۰ - ۴۴ ساله
۱۱۷	۲۹	۱۰۴۱	۴۶۵۵	۵۸۶۲	۶۱۷۴	۴۵ - ۴۹ ساله
۳۷	۲۵	۴۹۱	۲۹۵۵	۳۵۰۸	۶۱۹۵	۵۰ - ۵۴ ساله
۱۰	۱۲	۱۵۶	۱۴۴۴	۱۶۲۲	۲۸۳۸	۵۵ - ۵۹ ساله
۷	۱۰	۱۳۳	۱۳۹۷	۱۵۴۸	۷۵۵۱	۶۰ - ۶۴ ساله
۳	۶	۶۱	۷۹۸	۸۶۸	۲۴۶۱	۶۵ - ۶۹ ساله
۳	۳	۵۱	۷۹۵	۸۵۱	۵۲۸۱	۷۰ - ۷۴ ساله
۱	۰	۱۰	۲۳۵	۲۴۶	۱۴۸۰	۷۵ - ۷۹ ساله
۰	۱	۱۵	۲۱۵	۲۳۱	۱۹۴۸	۸۰ ساله و بیشتر

۷ - بهره‌برداری‌های کشاورزی متعلق به اشخاص حقیقی برحسب جنس بهره‌بردار، بستگی با سرپرست خانوار و شهرستان

شهرستان	جمع		سرپرست		همسر		فرزند		سایر اعضا	
	زن	مرد	زن	مرد	زن	مرد	زن	مرد	زن	مرد
هرمزگان	۵۶۷۰	۹۰۷۰۳	۲۹	۲۶۶۷	۹۱۴	۱۸۷	۲۶	۴۰	۵۲	
ابوموسی	۱۰		۰	۱۰	۰	۰	۰	۰	۰	
بستک	۱۲۴	۵۵۶۶	۳	۱۰۵	۱۹	۸	۰	۲	۰	
بندر جاسک	۱۱۶۱	۱۱۰۸۲	۱	۹۹۱	۱۷۰	۹	۰	۰	۰	
بندر عباس	۱۶۹۵	۲۱۵۶۱	۵	۱۶۸۵	۱۸۷	۲۲	۱۰	۱۰	۱۳	
بندر لنگه	۴۸۱	۹۷۴۸	۱	۳۷۲	۹۷	۱۱	۱۰	۷	۳	
حاجی آباد	۵۳۳	۸۳۲۰	۴	۴۱۵	۱۱۳	۲۲	۳	۳	۲	
رودان	۴۰۸	۹۲۰۶	۵	۲۸۳	۱۱۵	۲۷	۱	۵	۹	
کشم	۲۹۵	۴۹۸۴	۲	۲۱۳	۷۷	۱۹	۱	۰	۴	
میناب	۹۷۲	۲۰۲۰۴	۷	۸۰۴	۱۳۸	۶۹	۱۱	۱۴	۲۱	

فصل دوم

کاربری اراضی کشاورزی

۸ - بهره‌برداری‌های کشاورزی برحسب نوع فعالیت و شهرستان

شهرستان	زراعت	باغداری ^(۱)	تولید گلخانه‌ای	پرورش ماهیان	پرورش زنبورعسل	پرورش دام بزرگ	پرورش دام کوچک	پرورش کرم ابریشم
هرمزگان.....	۱۱۹۸۴	۶۲۸۶۵	۱۱	۳۲۶۸۸	۲۲	۲۶۵۵۴	۶۶۹۶۲	-
ابوموسی.....	-	۱۲	-	۲	-	-	۱۰	-
بستک.....	۵۷۹	۳۲۴۳	-	۲۳۰۱	-	۵۷۲	۴۵۴۰	-
بندر جاسک.....	۲۸۱	۵۷۷۰	-	۲۲۰۷	-	۲۷۰۷	۱۱۰۶۸	-
بندر عباس.....	۲۵۰۳	۱۷۴۲۴	۱	۹۰۷۵	۹	۵۵۲۹	۱۶۵۲۲	-
بندر لنگه.....	۱۹۱۶	۵۷۶۲	۱	۴۷۴۴	-	۳۱۴۱	۸۵۵۳	-
حاجی آباد.....	۲۷۴۷	۶۲۵۳	۲	۲۷۷۲	۱۰	۸۲۷	۵۰۵۹	-
رودان.....	۹۵۰	۶۴۵۷	۵	۲۴۷۰	۲	۳۲۹۹	۲۴۴۷	-
قشم.....	۴۳	۳۱۵۸	-	۲۷۲	-	۱۱۰۷	۴۲۲۶	-
میناب.....	۱۷۶۲	۱۴۵۶۴	-	۴۶۴۲	۱	۹۴۵۳	۱۲۳۰۸	-

(۱) بهره‌برداری‌هایی که باغ ندارند ولی درختان پراکنده دارند در اینجا به عنوان بهره‌برداری دارای فعالیت باغداری به حساب آمده‌اند.

(بهره‌برداری - هکتار)

۹ - تعداد و مساحت بهره‌برداری‌های با زمین برحسب شهرستان

شهرستان	کل		اراضی زراعی		باغ و قلمستان	
	تعداد	مساحت	تعداد	مساحت	تعداد	مساحت
هرمزگان.....	۲۹۲۶۱	۱۲۹۱۴۷	۱۱۸۲۲	۷۳۳۷۵	۴۵۶۰۹	۵۵۷۷۲
ابوموسی.....	۵	۵	-	-	۵	۵
بستک.....	۲۴۰۰	۲۳۰۰	۵۷۰	۳۰۴۶	۲۱۶۷	۱۲۵۴
بندر جاسک.....	۵۱۰۷	۳۱۹۹	۴۶۶	۲۲۸	۵۰۱۸	۲۷۷۱
بندر عباس.....	۱۲۰۶۴	۳۲۸۳۶	۳۴۳۹	۲۵۰۳۱	۱۰۹۱۰	۷۸۰۵
بندر لنگه.....	۴۱۶۸	۸۲۴۷	۱۹۰۹	۶۷۳۴	۲۴۱۳	۱۵۱۲
حاجی آباد.....	۶۸۲۷	۲۴۹۸۹	۲۷۴۷	۲۵۱۶۵	۵۸۵۵	۹۸۲۵
رودان.....	۶۳۷۸	۱۷۴۳۴	۸۸۵	۲۴۳۴	۶۱۸۳	۱۳۹۹۹
قشم.....	۱۸۲۷	۱۱۱۱	۴۱	۲۳	۱۸۱۰	۱۰۶۸
میناب.....	۱۰۹۸۵	۲۷۰۲۶	۱۷۶۲	۹۴۹۵	۱۰۲۴۸	۱۷۵۳۱

۱۰ - تعداد و مساحت بهره‌برداری‌های با زمین برحسب وسعت اراضی کشاورزی (بهره‌برداری - هکتار)

باغ و قلمستان		اراضی زراعی		کل		وسعت اراضی کشاورزی
مساحت	تعداد	مساحت	تعداد	مساحت	تعداد	
۵۵۷۷۲	۴۵۶۰۹	۷۳۳۷۵	۱۱۸۲۲	۱۲۹۱۲۷	۴۹۷۶۱	جمع
۷۴۹۱	۲۵۲۶۳	۳۰	۱۵۲۲	۷۸۲۱	۲۵۸۵۶	جمع کمتر از ۱ هکتار
۲۶۶	۵۳۲۱	۹	۲۴۲	۲۷۲	۵۵۰۹	کمتر از ۰/۱ هکتار
۶۱۸	۴۵۹۹	۱۷	۲۱۷	۶۳۵	۴۶۸۶	۰/۱ تا کمتر از ۰/۲ هکتار
۲۵۱۵	۸۴۰۲	۸۰	۴۸۷	۲۵۹۵	۸۵۴۱	۰/۲ تا کمتر از ۰/۵ هکتار
۴۱۰۲	۶۹۳۸	۲۲۳	۵۷۶	۲۳۲۵	۷۱۲۱	۰/۵ تا کمتر از ۱ هکتار
۲۴۵۶۶	۱۵۳۵۳	۹۸۶۸	۴۹۳۶	۳۴۴۳۴	۱۷۲۸۳	جمع ۱ تا کمتر از ۵ هکتار
۸۹۶۷	۸۱۳۴	۱۲۹۸	۱۲۰۷	۱۰۲۶۶	۸۷۱۴	۱ تا کمتر از ۲ هکتار
۶۹۹۰	۲۸۰۹	۲۴۵۳	۱۳۹۰	۹۴۴۳	۴۴۰۵	۲ تا کمتر از ۳ هکتار
۴۹۷۳	۲۰۵۶	۲۸۰۱	۱۱۲۶	۷۷۷۴	۲۴۸۴	۳ تا کمتر از ۴ هکتار
۲۶۳۶	۱۳۵۶	۳۳۱۶	۱۰۰۲	۶۹۵۲	۱۶۸۱	۴ تا کمتر از ۵ هکتار
۱۵۱۸۶	۴۲۹۲	۳۲۷۶۶	۴۳۲۸	۴۷۱۵۲	۵۵۹۶	جمع ۵ تا کمتر از ۲۰ هکتار
۶۲۹۹	۲۰۷۵	۹۲۰۹	۱۹۱۹	۱۵۵۰۷	۲۶۶۲	۵ تا کمتر از ۷/۵ هکتار
۲۶۹۴	۸۴۱	۶۱۶۰	۹۰۷	۸۸۵۴	۱۰۶۷	۷/۵ تا کمتر از ۱۰ هکتار
۴۱۲۲	۱۰۱۵	۱۱۲۳۶	۱۱۶۵	۱۵۳۵۸	۱۳۶۰	۱۰ تا کمتر از ۱۵ هکتار
۲۰۷۰	۳۷۱	۶۱۶۲	۴۴۶	۸۲۲۲	۵۰۷	۱۵ تا کمتر از ۲۰ هکتار
۴۶۵۳	۵۷۵	۱۸۷۸۳	۷۶۶	۲۳۳۳۶	۸۴۹	جمع ۲۰ تا کمتر از ۵۰ هکتار
۱۵۵۶	۲۶۸	۶۵۹۷	۳۵۲	۸۱۵۴	۳۸۶	۲۰ تا کمتر از ۲۵ هکتار
۱۶۵۱	۱۸۵	۶۶۰۴	۲۵۶	۸۲۵۵	۲۸۸	۲۵ تا کمتر از ۳۵ هکتار
۱۲۴۵	۱۲۲	۵۵۸۲	۱۵۶	۷۰۲۷	۱۷۴	۳۵ تا کمتر از ۵۰ هکتار
۳۸۷۰	۱۳۵	۱۱۶۲۸	۱۶۰	۱۵۳۹۸	۱۷۷	جمع ۵۰ هکتار و بیشتر
۱۶۷۶	۹۳	۶۶۲۹	۱۲۲	۸۲۰۵	۱۳۳	۵۰ تا کمتر از ۱۰۰ هکتار
۸۹۹	۲۴	۳۳۳۶	۳۱	۴۲۴۵	۳۵	۱۰۰ تا کمتر از ۲۰۰ هکتار
۷۳۵	۶	۱۰۶۳	۶	۱۷۹۸	۷	۲۰۰ تا کمتر از ۵۰۰ هکتار
۵۶۰	۲	۶۰۰	۱	۱۱۶۰	۲	۵۰۰ تا کمتر از ۱۰۰۰ هکتار
.	۱۰۰۰ تا کمتر از ۲۰۰۰ هکتار
.	۲۰۰۰ هکتار و بیشتر

(بهره‌برداری - هکتار)

۱۱ - تعداد و مساحت بهره‌برداری‌های با زمین برحسب سن بهره‌بردار

باغ و قلمستان		اراضی زراعی		کل		سن بهره‌بردار
مساحت	تعداد	مساحت	تعداد	مساحت	تعداد	
۵۴۵۸۸	۴۵۵۵۷	۷۱۷۲۴	۱۱۸۰۶	۱۲۴۳۱۲	۴۱۷۰۶	جمع
۱۵	۲۱	۲۱	۶	۳۶	۲۲	کمتر از ۱۵ ساله
۲۱۱	۲۵۵	۱۷۸	۵۰	۲۸۹	۲۷۲	۱۵ - ۱۹ ساله
۱۳۱۰	۱۳۲۵	۱۸۴۰	۳۵۲	۲۱۵۰	۱۵۹۸	۲۰ - ۲۴ ساله
۲۷۵۸	۲۹۶۱	۴۰۸۲	۸۲۹	۶۸۲۲	۲۳۲۰	۲۵ - ۲۹ ساله
۲۷۲۲	۲۹۰۶	۵۸۵۲	۱۰۸۰	۹۵۷۶	۴۴۲۲	۳۰ - ۳۴ ساله
۲۶۸۷	۴۱۵۸	۶۶۰۶	۱۱۵۰	۱۱۳۹۲	۴۶۵۶	۳۵ - ۳۹ ساله
۶۹۸۸	۵۸۳۸	۱۰۴۹۷	۱۵۷۹	۱۷۲۸۵	۶۴۱۹	۴۰ - ۴۴ ساله
۸۳۳۲	۵۷۹۹	۱۱۴۱۲	۱۵۹۱	۱۹۷۲۵	۶۳۳۵	۴۵ - ۴۹ ساله
۶۶۰۲	۵۰۰۰	۹۲۱۱	۱۳۳۱	۱۶۰۱۲	۵۴۰۲	۵۰ - ۵۴ ساله
۲۹۷۲	۲۹۰۳	۵۲۷۷	۷۸۵	۹۲۴۸	۲۱۳۸	۵۵ - ۵۹ ساله
۵۹۲۴	۴۷۲۹	۵۹۴۲	۱۰۶۱	۱۱۸۶۷	۵۰۱۱	۶۰ - ۶۴ ساله
۲۵۴۷	۲۹۶۶	۲۸۶۷	۷۲۲	۷۴۰۲	۲۱۵۳	۶۵ - ۶۹ ساله
۴۰۴۲	۳۳۷۵	۴۲۰۲	۷۶۸	۸۲۴۵	۲۵۶۲	۷۰ - ۷۴ ساله
۱۱۴۴	۹۹۹	۱۳۷۷	۲۳۱	۲۵۲۱	۱۰۵۴	۷۵ - ۷۹ ساله
۱۳۳۸	۱۲۲۲	۱۱۵۷	۲۶۸	۲۴۹۵	۱۲۹۲	۸۰ ساله و بیشتر

۱۲ - تعداد و مساحت بهره‌برداری‌های با زمین آبی برحسب شهرستان (بهره‌برداری - هکتار)

شهرستان	کل		اراضی زراعی آبی		باغ و قلمستان آبی	
	تعداد	مساحت	تعداد	مساحت	تعداد	مساحت
هرمزگان	۴۲۶۵۵	۱۱۸۰۲۸	۱۰۲۶۸	۶۷۱۴۳	۲۸۸۷۵	۵۰۸۸۲
ایوموسی	۵	۵	۰	۰	۵	۵
بستک	۱۶۸۰	۲۳۱۳	۱۹۵	۱۲۲۰	۱۶۱۹	۹۹۳
بندر چابک	۵۱۰۷	۳۱۹۹	۲۶۵	۴۲۸	۵۰۱۸	۲۷۷۱
بندر عباس	۱۰۷۶۰	۲۹۵۸۹	۳۰۲۸	۲۲۸۱۴	۹۶۹۵	۶۷۷۵
بندر لنگه	۱۶۵۹	۵۲۱۹	۱۰۷۹	۴۷۳۳	۹۹۶	۵۸۶
حاجی آباد	۶۶۵۱	۲۴۵۸۲	۲۷۴۷	۲۵۱۶۵	۵۶۷۹	۹۴۱۹
رودان	۶۲۱۸	۱۷۲۳۳	۸۸۵	۳۴۳۴	۶۱۲۳	۱۳۸۹۸
قشم	۵۵۷	۳۲۱	۲۴	۲۶	۵۲۳	۲۹۵
میناب	۹۹۱۸	۲۵۲۶۵	۱۷۱۴	۹۱۲۴	۹۱۹۷	۱۶۱۴۱

۱۳ - تعداد و مساحت بهره‌برداری‌های با زمین دیم برحسب شهرستان (بهره‌برداری - هکتار)

شهرستان	کل		اراضی زراعی دیم		باغ و قلمستان دیم	
	تعداد	مساحت	تعداد	مساحت	تعداد	مساحت
هرمزگان	۸۱۶۶	۱۱۱۳۰	۲۰۳۹	۶۲۳۲	۶۹۲۷	۴۸۸۸
ایوموسی	۰	۰	۰	۰	۰	۰
بستک	۹۲۰	۱۸۸۷	۲۰۵	۱۶۲۵	۶۱۲	۲۶۱
بندر چابک	۱	۱	۱	۱	۰	۰
بندر عباس	۱۷۴۵	۳۲۴۷	۶۱۳	۲۲۱۷	۱۲۵۸	۱۰۳۰
بندر لنگه	۲۸۵۵	۲۹۲۸	۹۵۰	۲۰۰۲	۲۴۵۲	۹۲۶
حاجی آباد	۱۷۶	۲۰۶	۰	۰	۱۷۶	۲۰۶
رودان	۹۲	۱۰۱	۰	۰	۹۲	۱۰۱
قشم	۱۲۷۹	۷۹۰	۱۷	۱۷	۱۲۶۹	۷۷۲
میناب	۱۰۹۸	۱۷۶۲	۵۳	۳۷۱	۱۰۶۷	۱۳۹۱

۱۴ - تعداد و مساحت بهره‌برداری‌های دارای ارزش زراعی برحسب شهرستان (بهره‌برداری - هکتار)

شهرستان	کل		زیرکشت		آبش	
	تعداد	مساحت	تعداد	مساحت	تعداد	مساحت
هرمزگان.....	۱۱۸۲۲	۷۳۳۷۵	۹۶۳۶	۴۶۲۲۷	۵۵۰۵	۲۶۹۴۸
ابوموسی.....
بتک.....	۵۷۰	۲۰۴۶	۲۶۹	۱۴۵۸	۲۲۰	۱۶۸۸
بندر جامک.....	۴۶۶	۲۲۸	۲۰۹	۲۲۱	۲۷۵	۱۰۷
بندر عباس.....	۲۲۲۹	۲۵۰۳۱	۲۸۱۲	۱۶۱۲۰	۱۷۳۰	۸۹۱۰
بندر لنگه.....	۱۹۰۹	۶۷۳۴	۱۵۲۶	۲۰۲۰	۹۲۶	۲۷۱۵
حاجی آباد.....	۲۷۴۷	۲۵۱۶۵	۲۲۹۷	۱۶۲۰۱	۱۳۱۱	۸۹۶۳
رودان.....	۸۸۵	۲۴۲۲	۷۷۷	۲۲۰۶	۲۷۶	۱۱۲۸
قشم.....	۴۱	۲۲	۳۱	۲۲	۱۷	۲۰
میناب.....	۱۷۶۲	۹۲۹۵	۱۴۱۲	۶۰۷۸	۶۲۹	۲۴۱۷

۱۵ - تعداد و مساحت بهره‌برداری‌های دارای اراضی زراعی برحسب وسعت اراضی کشاورزی (بهره‌برداری - هکتار)

آیش		زیرکشت		کل		وسعت اراضی کشاورزی
مساحت	تعداد	مساحت	تعداد	مساحت	تعداد	
۲۶۹۴۸	۵۵۰۵	۲۶۴۲۷	۹۶۳۶	۷۳۳۷۵	۱۱۸۲۲	جمع
۱۰۳	۶۰۷	۲۲۶	۱۱۶۹	۳۳۰	۱۵۲۲	جمع کمتر از ۱ هکتار
۳	۹۲	۶	۱۹۶	۹	۲۲۲	کمتر از ۰/۱ هکتار
۵	۸۹	۱۲	۱۶۷	۱۷	۲۱۷	۰/۱ تا کمتر از ۰/۲ هکتار
۲۶	۲۰۹	۵۴	۳۸۴	۸۰	۲۸۷	۰/۲ تا کمتر از ۰/۵ هکتار
۶۹	۲۱۷	۱۵۲	۴۲۳	۲۲۳	۵۷۶	۰/۵ تا کمتر از ۱ هکتار
۳۰۶۰	۱۹۱۴	۶۸۰۸	۳۸۷۵	۹۸۶۸	۴۹۳۶	جمع ۱ تا کمتر از ۵ هکتار
۳۹۳	۴۹۶	۹۰۵	۱۰۷۱	۱۲۹۸	۱۴۰۷	۱ تا کمتر از ۲ هکتار
۷۷۱	۵۲۸	۱۶۸۲	۱۰۸۱	۲۴۵۳	۱۳۹۰	۲ تا کمتر از ۳ هکتار
۷۸۸	۲۳۵	۲۰۱۳	۹۲۹	۲۸۰۱	۱۱۳۶	۳ تا کمتر از ۴ هکتار
۱۱۰۸	۴۴۶	۲۲۰۸	۷۹۴	۳۳۱۶	۱۰۰۲	۴ تا کمتر از ۵ هکتار
۱۰۶۶۵	۲۳۰۸	۳۱۸۰۱	۳۷۷۵	۳۲۷۶۶	۴۴۲۸	جمع ۵ تا کمتر از ۲۰ هکتار
۲۸۵۰	۸۹۲	۶۲۵۹	۱۵۹۵	۹۲۰۹	۱۹۱۹	۵ تا کمتر از ۷/۱۵ هکتار
۱۹۱۸	۴۷۳	۴۲۴۳	۷۷۸	۶۱۶۰	۹۰۷	۷/۱۵ تا کمتر از ۱۰ هکتار
۲۸۲۲	۶۵۲	۷۴۹۴	۱۰۱۸	۱۱۲۳۶	۱۱۶۵	۱۰ تا کمتر از ۱۵ هکتار
۲۲۷۶	۲۹۱	۳۷۸۶	۲۸۳	۶۱۶۲	۴۲۶	۱۵ تا کمتر از ۲۰ هکتار
۷۸۷۰	۵۵۳	۱۰۹۱۳	۶۶۸	۱۸۷۸۳	۲۶۶	جمع ۲۰ تا کمتر از ۵۰ هکتار
۲۷۴۷	۲۴۵	۲۸۵۱	۲۹۷	۶۵۹۷	۳۵۲	۲۰ تا کمتر از ۲۵ هکتار
۲۷۹۹	۱۸۷	۳۸۰۵	۲۳۰	۶۶۰۴	۲۵۶	۲۵ تا کمتر از ۳۵ هکتار
۲۳۲۴	۱۲۱	۳۲۵۸	۱۲۱	۵۵۸۲	۱۵۶	۳۵ تا کمتر از ۵۰ هکتار
۳۹۵۰	۱۲۳	۶۶۷۸	۱۴۹	۱۳۶۲۸	۱۶۰	جمع ۵۰ هکتار و بیشتر
۲۷۸۹	۹۵	۳۸۴۰	۱۱۴	۶۶۲۹	۱۲۲	۵۰ تا کمتر از ۱۰۰ هکتار
۱۴۷۲	۲۳	۱۸۶۴	۲۸	۳۳۳۶	۳۱	۱۰۰ تا کمتر از ۲۰۰ هکتار
۴۰۱	۵	۶۶۲	۶	۱۰۶۳	۶	۲۰۰ تا کمتر از ۵۰۰ هکتار
۲۸۸	۱	۳۱۲	۱	۶۰۰	۱	۵۰۰ تا کمتر از ۱۰۰۰ هکتار
.	۱۰۰۰ تا کمتر از ۲۰۰۰ هکتار
.	۲۰۰۰ هکتار و بیشتر

۱۶- تعداد و مساحت بهره‌برداری‌های دارای اراضی زراعی برحسب وسعت اراضی زراعی (بهره‌برداری - هکتار)

آیش		زیرکشت		کل		وسعت اراضی زراعی
مساحت	تعداد	مساحت	تعداد	مساحت	تعداد	
۲۶۹۴۸	۵۵۰۵	۲۶۲۲۷	۹۶۲۶	۷۳۳۷۵	۱۱۸۲۲	جمع
۱۵۲	۷۷۲	۲۲۹	۱۵۸۲	۲۹۲	۲۰۳۲	جمع کمتر از ۱ هکتار
۱۰	۲۰۸	۲۰	۶۷۷	۲۹	۸۰۹	کمتر از ۰/۱ هکتار
۱۱	۱۱۱	۲۲	۱۹۷	۳۳	۲۶۲	۰/۱ تا کمتر از ۰/۲ هکتار
۲۵	۱۸۵	۸۱	۲۰۵	۱۲۶	۲۲۶	۰/۲ تا کمتر از ۰/۵ هکتار
۸۸	۱۶۹	۲۱۶	۲۰۲	۳۰۴	۵۲۴	۰/۵ تا کمتر از ۱ هکتار
۲۹۰۲	۲۱۳۰	۸۲۹۹	۲۱۱۶	۱۲۲۰۲	۵۲۵۷	جمع ۱ تا کمتر از ۵ هکتار
۵۲۲	۵۷۲	۱۲۵۰	۱۲۳۰	۱۷۸۲	۱۶۰۳	۱ تا کمتر از ۲ هکتار
۱۰۵۷	۶۲۲	۲۲۲۸	۱۲۱۵	۳۲۸۵	۱۵۹۳	۲ تا کمتر از ۳ هکتار
۹۰	۴۵۵	۲۲۹۴	۹۱۰	۳۳۸۵	۱۱۱۰	۳ تا کمتر از ۴ هکتار
۱۲۲۲	۴۴۸	۲۵۲۷	۷۶۱	۳۸۵۰	۹۵۱	۴ تا کمتر از ۵ هکتار
۱۰۶۴۸	۱۲۹۵	۲۱۰۴۷	۲۲۱۹	۳۱۶۹۶	۳۷۲۹	جمع ۵ تا کمتر از ۲۰ هکتار
۲۰۸۰	۸۲۶	۶۸۲۹	۱۴۴۲	۹۹۰۹	۱۷۲۱	۵ تا کمتر از ۷/۵ هکتار
۱۵۶۹	۲۳۷	۴۵۹۷	۵۶۷	۵۱۶۶	۶۲۳	۷/۵ تا کمتر از ۱۰ هکتار
۲۶۶۸	۵۷۸	۷۲۰۱	۸۸۲	۱۰۸۶۹	۱۰۰۲	۱۰ تا کمتر از ۱۵ هکتار
۲۳۳۱	۲۵۵	۲۴۲۰	۲۰۷	۵۷۵۱	۲۶۴	۱۵ تا کمتر از ۲۰ هکتار
۷۵۱۸	۲۱۷	۱۰۴۷۰	۵۱۰	۱۷۱۸۸	۶۶۹	جمع ۲۰ تا کمتر از ۵۰ هکتار
۲۵۶۹	۲۱۹	۳۶۲۲	۲۵۸	۶۲۰۹	۲۰۲	۲۰ تا کمتر از ۲۵ هکتار
۲۹۰۰	۱۸۰	۳۸۱۲	۲۱۵	۶۷۱۲	۲۲۹	۲۵ تا کمتر از ۳۵ هکتار
۲۰۴۹	۹۸	۳۰۲۷	۱۱۷	۵۰۷۶	۱۲۷	۳۵ تا کمتر از ۵۰ هکتار
۲۷۲۵	۱۱۰	۶۱۷۲	۱۲۲	۱۰۸۹۷	۱۲۵	جمع ۵۰ هکتار و بیشتر
۲۶۸۲	۸۶	۲۵۷۷	۱۰۰	۶۲۶۱	۱۰۵	۵۰ تا کمتر از ۱۰۰ هکتار
۱۵۲۲	۲۱	۱۸۱۲	۲۴	۳۳۳۶	۲۷	۱۰۰ تا کمتر از ۲۰۰ هکتار
۲۳۱	۳	۴۶۹	۲	۷۰۰	۲	۲۰۰ تا کمتر از ۵۰۰ هکتار
۲۸۸	۱	۲۱۲	۱	۶۰۰	۱	۵۰۰ تا کمتر از ۱۰۰۰ هکتار
.	۱۰۰۰ تا کمتر از ۲۰۰۰ هکتار
.	۲۰۰۰ هکتار و بیشتر

۱۷ - تعداد و مساحت بهره‌برداری‌های دارای اراضی زراعی برحسب سن بهره‌بردار (بهره‌برداری - هکتار)

آیش		زیرکشت		کل		سن بهره‌بردار
مساحت	تعداد	مساحت	تعداد	مساحت	تعداد	
۲۶۱۴۶	۵۴۹۰	۴۵۵۷۸	۹۶۲۲	۷۱۷۲۴	۱۱۸۰۴	جمع
۱۶	۶	۵	۴	۲۱	۶	کمتر از ۱۵ ساله
۷۵	۲۶	۱۰۳	۳۹	۱۷۸	۵۰	۱۵ - ۱۹ ساله
۶۲۷	۱۴۲	۱۱۹۴	۲۸۸	۱۸۴۰	۳۵۲	۲۰ - ۲۴ ساله
۱۲۴۷	۳۱۲	۲۸۳۷	۷۰۸	۴۰۸۴	۸۲۹	۲۵ - ۲۹ ساله
۱۹۱۱	۴۳۹	۳۹۴۱	۹۰۸	۵۸۵۲	۱۰۸۰	۳۰ - ۳۴ ساله
۲۵۰۷	۵۲۳	۴۰۹۹	۹۴۶	۶۶۰۶	۱۱۵۰	۳۵ - ۳۹ ساله
۲۶۸۷	۷۷۲	۶۸۰۹	۱۲۹۰	۱۰۴۹۷	۱۵۷۹	۴۰ - ۴۴ ساله
۲۷۴۷	۷۲۸	۷۶۶۶	۱۳۲۲	۱۱۴۱۳	۱۵۹۱	۴۵ - ۴۹ ساله
۳۲۷۲	۶۱۰	۶۱۳۹	۱۰۹۰	۹۴۱۱	۱۳۳۱	۵۰ - ۵۴ ساله
۱۹۰۹	۳۷۲	۳۳۶۷	۶۵۲	۵۲۷۷	۷۸۵	۵۵ - ۵۹ ساله
۲۲۱۹	۴۸۳	۳۷۲۳	۸۷۵	۵۹۴۳	۱۰۶۱	۶۰ - ۶۴ ساله
۱۷۰۴	۳۸۵	۲۱۶۲	۵۶۴	۳۸۶۷	۷۲۳	۶۵ - ۶۹ ساله
۲۰۰۸	۴۲۱	۲۱۹۴	۵۶۱	۲۲۰۲	۷۶۸	۷۰ - ۷۴ ساله
۶۵۳	۱۳۶	۷۲۵	۱۵۹	۱۳۷۷	۲۳۱	۷۵ - ۷۹ ساله
۵۴۴	۱۲۴	۶۱۳	۱۹۴	۱۱۵۷	۲۶۸	۸۰ ساله و بیشتر

۱۸ - تعداد و مساحت بهره‌برداری‌های دارای اراضی زراعی آبی برحسب شهرستان (بهره‌برداری - هکتار)

شهرستان	کل		زیرکشت		آبش	
	تعداد	مساحت	تعداد	مساحت	تعداد	مساحت
هرمزگان.....	۱۰۱۴۸	۶۷۱۴۳	۸۶۴۶	۴۴۰۷۴	۲۵۱۱	۲۳۰۶۹
لبوموسی.....	۰	۰	۰	۰	۰	۰
بستک.....	۱۹۵	۱۴۲۰	۱۶۹	۷۸۷	۱۲۶	۶۳۳
بندر جاسک.....	۴۶۵	۴۲۸	۴۰۸	۳۲۱	۳۷۵	۱۰۷
بندر عباس.....	۳۰۳۸	۲۲۸۱۴	۲۶۳۷	۱۵۳۹۰	۱۳۷۲	۷۳۲۴
بندر لنگه.....	۱۰۷۹	۶۷۳۲	۹۳۸	۲۹۲۰	۵۶۲	۱۸۱۲
حاجی آباد.....	۲۷۴۷	۲۵۱۶۵	۲۲۹۷	۱۶۳۰۱	۱۳۱۱	۸۹۶۳
رودان.....	۸۸۵	۲۴۳۴	۷۷۷	۲۳۰۶	۲۷۶	۱۱۲۸
قشم.....	۲۴	۲۶	۲۲	۲۱	۹	۵
میناب.....	۱۷۱۴	۹۱۲۴	۱۳۹۷	۶۰۲۷	۵۷۸	۳۰۹۷

۱۹- تعداد و مساحت اراضی زراعی بهره‌برداری‌ها به تفکیک آبی و دیم برحسب شهرستان (بهره‌برداری - هکتار)

شهرستان	جمع		فقط آبی	
	تعداد	مساحت	تعداد	مساحت
هرمزگان	۱۱۸۲۲	۷۲۳۷۵	۹۷۸۳	۶۵۳۹۹
ابوموسی
بستک	۵۷۰	۳۰۴۶	۱۶۵	۱۹۹۸
بندر جاسک	۴۶۶	۲۲۸	۲۶۵	۲۲۸
بندر عباس	۳۲۲۹	۲۵۰۲۶	۲۸۲۵	۲۲۰۹۱
بندر لنگه	۱۹۰۹	۶۷۲۴	۹۵۹	۴۰۲۶
حاجی آباد	۲۷۲۷	۲۵۱۶۵	۲۷۴۷	۲۵۱۶۵
رودان	۸۸۵	۳۴۴۴	۸۸۵	۳۴۴۴
قشم	۴۱	۲۳	۲۴	۲۶
میناب	۱۷۶۲	۹۴۹۵	۱۷۱۲	۹۱۲۲

شهرستان	فقط دیم		آبی و دیم توأم		
	تعداد	مساحت	مساحت		تعداد
			آبی	جمع	
هرمزگان	۱۶۷۲	۴۶۰۱	۳۲۷۶	۱۶۴۴	۱۶۳۱
ابوموسی
بستک	۳۷۵	۱۲۶۴	۵۸۴	۲۲۲	۳۶۲
بندر جاسک	۱	⑤	.	.	.
بندر عباس	۴۰۰	۱۴۰۲	۱۵۲۶	۷۲۴	۸۱۳
بندر لنگه	۸۳۰	۱۵۴۹	۱۱۵۰	۶۹۷	۴۵۲
حاجی آباد
رودان
قشم	۱۷	۱۷	.	.	.
میناب	۵۱	۳۶۸	۲	⑤	⑤

۲۰- تعداد و مساحت باغ و قلمستان بهره‌برداری‌ها برحسب شهرستان (بهره‌برداری - هکتار)

محصولات دائمی غیرمثمر		محصولات دائمی مثمر		کل		شهرستان
مساحت	تعداد	مساحت	تعداد	مساحت	تعداد	
۱۵	۲۱	۵۵۷۵۷	۲۵۶۰۶	۵۵۷۷۲	۲۵۶۰۶	هرمزگان
-	۰	۵	۵	۵	۵	ابوموسی
۰	۰	۱۲۵۴	۲۱۶۷	۱۲۵۴	۲۱۶۷	بستک
۰	۰	۲۷۷۱	۵۰۱۸	۲۷۷۱	۵۰۱۸	بندر جاسک
//	۳	۷۸۰۵	۱۰۹۱۰	۷۸۰۵	۱۰۹۱۰	بندر عباس
۳	۵	۱۵۱۰	۳۴۱۲	۱۵۱۲	۳۴۱۳	بندر لنگه
۲	۴	۹۸۲۲	۵۸۵۵	۹۸۲۵	۵۸۵۵	حاجی آباد
۲	۴	۱۳۹۹۷	۶۱۸۲	۱۳۹۹۹	۶۱۸۳	رودان
۰	۰	۱۰۶۸	۱۸۱۰	۱۰۶۸	۱۸۱۰	نشم
۷	۵	۱۷۵۲۵	۱۰۲۴۶	۱۷۵۳۱	۱۰۲۴۸	میناب

۲۱- تعداد و مساحت باغ و قلمستان بهره‌برداري‌ها برحسب وسعت اراضي کشاورزي (بهره‌برداري - هکتار)

محصولات دائمی غیرمثمر		محصولات دائمی مثمر		کل		وسعت اراضي کشاورزي
مساحت	تعداد	مساحت	تعداد	مساحت	تعداد	
۱۵	۲۱	۵۵۷۵۷	۴۵۶۰۶	۵۵۷۷۲	۴۵۶۰۹	جمع
۱	۶	۷۴۹۷	۲۵۲۶۲	۷۴۹۸	۲۵۲۶۲	جمع کمتر از ۱ هکتار.....
//	۲	۲۶۴	۵۳۲۱	۲۶۴	۵۳۲۱	کمتر از ۰/۱ هکتار
//	۱	۶۱۸	۲۵۹۹	۶۱۸	۲۵۹۹	۰/۱ تا کمتر از ۰/۲ هکتار
//	۲	۲۵۱۴	۸۴۰۴	۲۵۱۵	۸۴۰۴	۰/۲ تا کمتر از ۰/۵ هکتار.....
//	۱	۴۱۰۱	۶۹۲۸	۴۱۰۲	۶۹۲۸	۰/۵ تا کمتر از ۱ هکتار
۸	۷	۲۲۵۵۷	۱۵۳۵۱	۲۳۵۶۶	۱۵۳۵۴	جمع ۱ تا کمتر از ۵ هکتار
۲	۲	۸۹۶۶	۸۱۳۳	۸۹۶۷	۸۱۳۴	۱ تا کمتر از ۲ هکتار
۴	۲	۶۹۸۶	۳۸۰۷	۶۹۹۰	۳۸۰۹	۲ تا کمتر از ۳ هکتار
۱	۱	۲۹۷۲	۲۰۵۶	۲۹۷۲	۲۰۵۶	۳ تا کمتر از ۴ هکتار
۲	۱	۳۶۳۴	۱۳۵۶	۳۶۳۶	۱۳۵۶	۴ تا کمتر از ۵ هکتار
۲	۵	۱۵۱۸۱	۲۲۹۲	۱۵۱۸۶	۲۲۹۲	جمع ۵ تا کمتر از ۲۰ هکتار
۳	۲	۶۲۹۵	۲۰۷۵	۶۲۹۹	۲۰۷۵	۵ تا کمتر از ۷/۵ هکتار
//	۱	۲۶۹۲	۸۴۱	۲۶۹۲	۸۴۱	۷/۵ تا کمتر از ۱۰ هکتار
۱	۲	۴۱۲۲	۱۰۱۵	۴۱۲۲	۱۰۱۵	۱۰ تا کمتر از ۱۵ هکتار
.	.	۲۰۷۰	۲۷۱	۲۰۷۰	۲۷۱	۱۵ تا کمتر از ۲۰ هکتار
//	۱	۲۶۴۲	۵۷۵	۲۶۴۲	۵۷۵	جمع ۲۰ تا کمتر از ۵۰ هکتار
.	.	۱۵۵۶	۲۶۸	۱۵۵۶	۲۶۸	۲۰ تا کمتر از ۲۵ هکتار
//	۱	۱۶۵۱	۱۸۵	۱۶۵۱	۱۸۵	۲۵ تا کمتر از ۳۵ هکتار
.	.	۱۴۴۵	۱۲۲	۱۴۴۵	۱۲۲	۳۵ تا کمتر از ۵۰ هکتار
۲	۲	۲۸۶۸	۱۲۵	۲۸۷۰	۱۲۵	جمع ۵۰ هکتار و بیشتر
۲	۲	۱۶۷۵	۹۲	۱۶۷۶	۹۲	۵۰ تا کمتر از ۱۰۰ هکتار
.	.	۸۹۹	۲۴	۸۹۹	۲۴	۱۰۰ تا کمتر از ۲۰۰ هکتار
.	.	۷۳۵	۶	۷۳۵	۶	۲۰۰ تا کمتر از ۵۰۰ هکتار
.	.	۵۶۰	۲	۵۶۰	۲	۵۰۰ تا کمتر از ۱۰۰۰ هکتار
.	۱۰۰۰ تا کمتر از ۲۰۰۰ هکتار
.	۲۰۰۰ هکتار و بیشتر

۲۲- تعداد و مساحت باغ و قلمستان بهره‌برداری‌ها برحسب سن بهره‌بردار (بهره‌برداری - هکتار)

محصولات دائمی غیرمثمر		محصولات دائمی مثمر		کل		سن بهره‌بردار
مساحت	تعداد	مساحت	تعداد	مساحت	تعداد	
۱۵	۱۹	۵۴۵۷۳	۴۵۵۵۴	۵۴۵۸۸	۴۵۵۵۷	جمع
.	.	۱۵	۲۱	۱۵	۲۱	کمتر از ۱۵ ساله
.	.	۲۱۱	۲۵۵	۲۱۱	۲۵۵	۱۵ - ۱۹ ساله
//	۱	۱۳۱۰	۱۴۲۵	۱۳۱۰	۱۴۲۵	۲۰ - ۲۴ ساله
.	.	۲۷۵۸	۲۹۶۱	۲۷۵۸	۲۹۶۱	۲۵ - ۲۹ ساله
۱	۱	۲۷۲۲	۲۹۰۶	۲۷۲۲	۲۹۰۶	۳۰ - ۳۴ ساله
.	.	۴۶۸۷	۴۱۵۸	۴۶۸۷	۴۱۵۸	۳۵ - ۳۹ ساله
//	۳	۶۹۸۸	۵۸۲۸	۶۹۸۸	۵۸۲۸	۴۰ - ۴۴ ساله
۳	۱	۸۳۲۹	۵۷۹۹	۸۳۲۲	۵۷۹۹	۴۵ - ۴۹ ساله
۵	۶	۶۵۹۸	۴۹۹۹	۶۶۰۳	۵۰۰۰	۵۰ - ۵۴ ساله
.	.	۳۹۷۲	۲۹۰۳	۳۹۷۲	۲۹۰۳	۵۵ - ۵۹ ساله
۲	۲	۵۹۲۲	۲۷۲۸	۵۹۲۲	۲۷۲۹	۶۰ - ۶۴ ساله
۲	۱	۲۵۳۵	۲۱۶۵	۲۵۳۷	۲۹۶۶	۶۵ - ۶۹ ساله
۱	۲	۴۰۴۲	۲۳۷۵	۴۰۴۲	۳۳۷۵	۷۰ - ۷۴ ساله
//	۱	۱۱۴۴	۹۹۹	۱۱۴۴	۹۹۹	۷۵ - ۷۹ ساله
//	۱	۱۳۳۸	۱۲۲۲	۱۳۳۸	۱۲۲۲	۸۰ ساله و بیشتر

۲۳- تعداد و مساحت باغ و قلمستان بهره‌برداری‌ها برحسب وسعت اراضی باغ و قلمستان (بهره‌برداری - هکتار)

محصولات دائمی غیرمثمر		محصولات دائمی مثمر		کل		وسعت اراضی باغ و قلمستان
مساحت	تعداد	مساحت	تعداد	مساحت	تعداد	
						جمع
۱۵	۲۱	۵۵۷۵۷	۴۵۶۰۶	۵۵۷۷۲	۴۵۶۰۶
۲	۱۰	۱۵۷۷	۲۸۱۰۰	۱۵۷۷	۲۸۱۰۰	جمع کمتر از ۱ هکتار.....
//	۳	۲۸۹	۵۷۹۰	۲۸۹	۵۷۹۰	کمتر از ۰/۱۱ هکتار.....
//	۱	۶۸۸	۵۰۷۲	۶۸۸	۵۰۷۲	۰/۱ تا کمتر از ۰/۱۲ هکتار.....
//	۳	۲۸۴۲	۹۳۷۲	۲۸۴۲	۹۳۷۲	۰/۱۲ تا کمتر از ۰/۱۵ هکتار.....
۱	۳	۲۷۵۶	۷۸۶۶	۲۷۵۸	۷۸۶۶	۰/۱۵ تا کمتر از ۱ هکتار.....
۱۰	۹	۲۸۲۵۸	۱۵۷۱۰	۲۸۲۶۸	۱۵۷۱۳	جمع ۱ تا کمتر از ۵ هکتار.....
۳	۴	۱۰۵۲۸	۹۰۵۸	۱۰۵۵۲	۹۰۵۹	۱ تا کمتر از ۲ هکتار.....
۴	۲	۸۳۲۸	۳۹۲۲	۸۳۲۲	۳۹۲۲	۲ تا کمتر از ۳ هکتار.....
۳	۳	۹۳۷۲	۳۷۲۰	۹۳۷۵	۳۷۲۰	۳ تا کمتر از ۵ هکتار.....
۳	۲	۱۸۹۲۲	۱۷۹۶	۱۸۹۲۵	۱۷۹۶	جمع ۵ هکتار و بیشتر.....
۳	۱	۷۷۰۱	۱۲۵۲	۷۷۰۴	۱۲۵۲	۵ تا کمتر از ۱۰ هکتار.....
.	.	۴۸۲۰	۳۹۲	۴۸۲۰	۳۹۲	۱۰ تا کمتر از ۲۰ هکتار.....
//	۱	۳۴۴۱	۱۲۳	۳۴۴۱	۱۲۳	۲۰ تا کمتر از ۵۰ هکتار.....
.	.	۲۹۶۰	۲۹	۲۹۶۰	۲۹	۵۰ هکتار و بیشتر.....

۲۴- تعداد و مساحت باغ و قلمستان آبی بهره‌برداری‌ها برحسب شهرستان (بهره‌برداری - هکتار)

شهرستان	کل		محصولات دائمی مثمر		محصولات دائمی غیرمثمر	
	تعداد	مساحت	تعداد	مساحت	تعداد	مساحت
هرمزگان.....	۲۸۱۷۵	۵۰۸۸۳	۳۸۸۷۲	۵۰۸۷۰	۱۸	۱۴
ابوموسی.....	۵	۵	۵	۵	۰	۰
بستک.....	۱۶۱۹	۹۹۳	۱۶۱۹	۹۹۳	۰	۰
بندر جاسک.....	۵۰۱۸	۲۷۷۱	۵۰۱۸	۲۷۷۱	۰	۰
بندر عباس.....	۹۶۹۵	۶۷۷۵	۹۶۹۵	۶۷۷۵	۲	//
بندر لنگه.....	۹۹۶	۵۸۶	۹۹۶	۵۸۶	۲	۲
حاجی آباد.....	۵۶۷۹	۹۲۱۹	۵۶۷۹	۹۲۱۶	۴	۳
رودان.....	۶۱۲۳	۱۳۸۹۸	۶۱۲۳	۱۳۸۹۶	۴	۲
قشم.....	۵۲۳	۲۹۵	۵۲۳	۲۹۵	۰	۰
میناب.....	۹۱۹۷	۱۶۱۴۱	۹۱۹۵	۱۶۱۳۴	۲	۷

۲۵- تعداد و مساحت باغ و قلمستان دیم بهره‌برداری‌ها برحسب شهرستان (بهره‌برداری - هکتار)

شهرستان	کل		محصولات دائمی مثمر		محصولات دائمی غیرمثمر	
	تعداد	مساحت	تعداد	مساحت	تعداد	مساحت
هرمزگان.....	۶۹۲۲	۴۸۸۸	۶۹۲۳	۴۸۸۷	۳	//
ابوموسی.....	۰	۰	۰	۰	۰	۰
بستک.....	۶۱۲	۲۶۱	۶۱۲	۲۶۱	۰	۰
بندر جاسک.....	۰	۰	۰	۰	۰	۰
بندر عباس.....	۱۲۵۸	۱۰۳۰	۱۲۵۸	۱۰۳۰	۰	۰
بندر لنگه.....	۲۴۵۲	۹۲۶	۲۴۵۱	۹۲۶	۱	⊙
حاجی آباد.....	۱۷۶	۴۰۶	۱۷۶	۴۰۶	۰	۰
رودان.....	۹۲	۱۰۱	۹۲	۱۰۱	۰	۰
قشم.....	۱۲۶۹	۷۷۳	۱۲۶۹	۷۷۳	۰	۰
میناب.....	۱۰۶۷	۱۳۹۱	۱۰۶۵	۱۳۹۰	۲	⊙

۲۶- تعداد و مساحت باغ و قلمستان بهره‌برداری‌ها به تفکیک آبی و دیم برحسب شهرستان (بهره‌برداری - هکتار)

شهرستان	جمع		فقط آبی	
	تعداد	مساحت	تعداد	مساحت
هرمزگان	۴۵۶۰۹	۵۵۷۷۲	۳۸۶۸۲	۵۰۶۰۰
ابوموسی	۵	۵	۵	۵
بستک	۲۱۶۲	۱۲۵۲	۱۵۵۵	۹۴۸
بندر جاسک	۵۰۱۸	۲۷۷۱	۵۰۱۸	۲۷۷۱
بندر عباس	۱۰۹۱۰	۷۸۰۵	۹۶۵۲	۶۷۲۰
بندر لنگه	۳۴۱۲	۱۵۱۲	۹۶۰	۵۶۲
حاجی آباد	۵۱۵۵	۹۸۲۵	۵۶۷۹	۹۲۱۹
رودان	۶۱۸۲	۱۳۹۹۹	۶۰۹۹	۱۲۸۲۲
قشم	۱۸۱۰	۱۰۶۸	۵۴۹	۲۹۴
میناب	۱۰۲۴۸	۱۷۵۳۱	۹۱۸۱	۱۶۰۴۱

شهرستان	فقط دیم		آبی و دیم توأم		
	تعداد	مساحت	مساحت		
			جمع	آبی	دیم
هرمزگان	۶۷۳۲	۴۳۰۱	۱۷۱	۲۸۴	۵۸۲
ابوموسی	۰	۰	۰	۰	۰
بستک	۵۴۹	۲۱۵	۹۱	۴۵	۴۴
بندر جاسک	۰	۰	۰	۰	۰
بندر عباس	۱۲۱۵	۹۹۵	۹۰	۵۵	۳۶
بندر لنگه	۲۴۱۷	۹۰۹	۲۹	۲۲	۱۷
حاجی آباد	۱۷۶	۴۰۶	۰	۰	۰
رودان	۶۰	۶۸	۹۵	۶۲	۲۳
قشم	۱۲۶۲	۷۷۲	۲	۰	۰
میناب	۱۰۵۱	۹۳۶	۱۶	۱۰۰	۴۵۵

فصل سوم

زراعت

(محصولات سالانه در فضای باز)

۲۷- تعداد بهره‌برداری، سطح کاشت و مقدار تولید محصولات زراعی بهره‌برداری‌های کشاورزی برحسب نام محصول (بهره‌برداری - هکتار - تن)

(فضای یاز)

نام محصول	کل			آبی			مهم		
	تعداد	سطح کاشت	تولید	تعداد	سطح کاشت	تولید	تعداد	سطح کاشت	تولید
جمع	xx	۴۹۲۷۲	xx	xx	۲۶۹۲۸	xx	xx	۲۳۳۳	xx
گندم	۲۶۴۲	۱۳۲۷۲	۲۶۸۱۱	۲۳۳۸	۱۲۷۸۲	۲۶۴۹۰	۳۰۶	۴۹۰	۳۲۱
جو	۲۱۷۹	۲۵۱۴	۴۵۱۹	۱۱۵۰	۱۷۲۵	۳۷۱۹	۱۰۶۷	۱۷۸۹	۸۰۸
برنج (شلتوک)
ذرت دانه‌ای	۹۵۷	۴۳۴۱	۲۷۲۲۰	۹۵۶	۴۳۴۱	۲۷۲۲۰	۱	⊙	⊙
چغندر قند
پنبه (وش)	۴۷	۱۶۷	۶۸۱	۴۷	۱۶۷	۶۸۱	.	.	.
زعفران ^(۱)
نواع لوبیا (دانه خشک)	۱۸۶	۱۰۷	۲۸۷	۱۸۶	۱۰۷	۲۸۷	.	.	.
نواع نخود (دانه خشک)	۱	⊙	⊙	۱	⊙	⊙	.	.	.
عدس	۱۸	۱۲	۳	۷	۲	۲	۱۱	۱۰	۲
باقلا (دانه خشک)	۱۱۶	۷	۱۱	۱۱۶	۷	۱۱	.	.	.
ماش	۱۹	۷	۱۱	۱۹	۷	۱۱	.	.	.
کلزا	۱۰	۹۵	۱۲۷	۱۰	۹۵	۱۲۷	.	.	.
آفتابگردان روغنی	۱۲	۱۲	۱۰	۱۲	۱۲	۱۰	.	.	.
هندونه	۸۹۱	۲۳۶۲	۳۱۵۰۳	۸۹۱	۲۳۶۰	۳۱۵۰۳	۱	⊙	⊙
خیار	۲۳۲۳	۳۱۵۶	۲۷۰۵۷	۲۳۲۰	۳۱۵۵	۲۷۰۵۴	۳	۱	۴
خریزه، طالبی، گرمک و دستبو	۲۴۱	۶۸۲	۶۷۵۴	۲۳۸	۶۷۱	۶۷۴۴	۵	۱۲	۱۰
یونجه و اسپرس (خشک)	۲۷۸	۴۹۵	۲۹۵۹	۲۷۲	۴۸۹	۲۹۵۳	۸	۶	۵
شیدر (خشک)	۲	⊙	⊙	۲	⊙	⊙	.	.	.
ذرت خوشه‌ای و علوفه‌ای	۱۶۳	۷۰	۶۲۶	۱۶۳	۷۰	۶۲۶	.	.	.
سیب زمینی	۲۳۶	۶۲۵	۹۹۵۲	۲۳۶	۶۲۵	۹۹۵۲	.	.	.
پیاز	۳۹۲۲	۶۲۵۲	۷۰۹۳۷	۳۹۲۲	۶۲۵۲	۷۰۹۳۷	.	.	.
گوجه فرنگی	۳۲۰۱	۶۰۰۱	۹۲۵۷۰	۳۲۰۱	۶۰۰۱	۹۲۵۷۰	.	.	.
سیر (خشک)	۳۷۰	۷۶	۳۷۰	۳۷۰	۷۶	۳۷۰	.	.	.
هویج، تربه شلغم و چغندرلبویی	۴۲	۱۶	۱۸۳	۴۲	۱۶	۱۸۳	.	.	.



۲۷- تعداد بهره‌برداری، سطح کاشت و مقدار تولید محصولات زراعی بهره‌برداری‌های کشاورزی برحسب نام محصول (دنیا) (بهره‌برداری - هکتار -

(فضای باز)

نام محصول	کل			آبی			دیم		
	تعداد	سطح کاشت	تولید	تعداد	سطح کاشت	تولید	تعداد	سطح کاشت	تولید
سایر سبزیجات ^(۱)	۲۴۸۴	۷۲۲۲	۱۱۶۵۲۵	۲۴۸۴	۷۲۲۲	۱۱۶۵۲۵	.	.	.
توتون	۲۶	۱۰	۱۸	۲۶	۱۰	۱۸	.	.	.
تنباکو	۵۰۲	۵۱۹	۱۱۸۳	۵۰۲	۵۱۹	۱۱۸۳	.	.	.
گیاهان سالانه زیستی	۵	۱۳	-	۵	۱۳	-	.	.	.
ارزن	۱۲	۴۵	۱۴	۷	۲۰	۹	۱۰	۲۵	۵
بادام زمینی
زیره	۱	⊙	⊙	۱	⊙	⊙	.	.	.
حنا	۱۹۷	۶۷	۷۲	۱۹۶	۶۷	۷۲	۱	⊙	⊙
روناس
آفتابگردان آجیلی	۶	۳	۴	۶	۳	۴	.	.	.
هندوانه آجیلی
کنو آجیلی
شاهدانه
سیاهدانه
هندوانه بذری
یونجه بذری
پیاز بذری
گشنیز بذری
سویا
چغندر علوفه‌ای
چغندر قند بذری

(۱) تولید زعفران به کیلوگرم است.

(۲) پانچان، انواع کنو، نخودفرنگی، لوبیا سبز، گاهو، انواع کلم، کرفس، اسفناج، جعفری، گشنیز (برگی)، شاهی، تره فرنگی، ریحان، نعناع، ترخون، شنبلیله، مرزه، مارچوبه، سیرسیزه، پیازچه، پامپه، فلفل، تربچه، شوید، آندیو، آرتیشو و ...

۲۸- تعداد بهره‌برداری، سطح کاشت و مقدار تولید گندم برحسب شهرستان (بهره‌برداری - هکتار - تن) (فضای یاز)

شهرستان	کل			آبی			دیم		
	تعداد	سطح کاشت	تولید	تعداد	سطح کاشت	تولید	تعداد	سطح کاشت	تولید
هرمزگان	۲۶۳۲	۱۳۲۷۳	۴۶۸۱۱	۲۳۳۸	۱۲۷۸۳	۴۶۴۹۰	۳۰۶	۴۹۰	۳۲۱
ابوموسی	۰	۰	۰	۰	۰	۰	۰	۰	۰
بستک	۱۹	۸۷	۸۹	۱۱	۵۷	۸۵	۱۰	۲۹	۴
بندر جاسک	۸۲	۹	۳۶	۸۱	۹	۳۶	۱	۰	۰
بندر عباس	۲۰۲	۸۶۷	۱۹۵۲	۱۰۷	۶۷۸	۱۸۶۸	۱۰۰	۱۸۹	۸۴
بندر لنگه	۲۲۳	۲۴۵	۵۸۵	۶۸	۲۲۸	۳۹۴	۱۸۰	۲۱۷	۱۹۱
حاجی آباد	۱۹۳۱	۱۱۰۷۱	۴۲۳۷۸	۱۹۳۱	۱۱۰۷۱	۴۲۳۷۸	۰	۰	۰
رودان	۱۳۲	۷۲۴	۱۶۶۴	۱۳۲	۷۲۴	۱۶۶۴	۰	۰	۰
قشم	۰	۰	۰	۰	۰	۰	۰	۰	۰
میناب	۲۴	۶۹	۱۰۸	۸	۱۴	۶۶	۱۶	۵۵	۴۲

۲۹- تعداد بهره‌برداری، سطح کاشت و مقدار تولید گندم برحسب وسعت اراضی کشاورزی (بهره‌برداری - هکتار - تن فضای باز)

دیم			آبی			کل			وسعت اراضی کشاورزی
تولید	سطح کاشت	تعداد	تولید	سطح کاشت	تعداد	تولید	سطح کاشت	تعداد	
۲۲۱	۴۹۰	۳۰۶	۲۶۴۹۰	۱۲۷۸۳	۲۲۳۸	۲۶۸۱۱	۱۳۲۷۳	۲۶۴۲	جمع
۳	۴	۲۲	۵۷	۱۵	۷۶	۶۰	۱۴	۹۸	جمع کمتر از ۱ هکتار
//	//	۱	۵	۱	۱۸	۵	۱	۱۹	کمتر از ۰/۱ هکتار
.	.	.	۲	//	۱۵	۲	//	۱۵	۰/۱ تا کمتر از ۰/۱۲ هکتار
۱	۱	۱۰	۹	۲	۲۲	۱۰	۲	۳۲	۰/۱۲ تا کمتر از ۰/۱۵ هکتار
۱	۲	۱۱	۴۱	۱۱	۲۱	۴۲	۱۳	۲۲	۰/۱۵ تا کمتر از ۱ هکتار
۱۰۰	۱۵۲	۱۷۱	۲۴۴۶	۱۲۵۲	۷۰۸	۲۵۹۵	۱۳۰۳	۸۷۷	جمع ۱ تا کمتر از ۵ هکتار
۱۷	۲۶	۴۵	۲۹۳	۷۷	۹۶	۳۱۰	۱۰۲	۱۴۱	۱ تا کمتر از ۲ هکتار
۳۶	۵۱	۶۱	۱۱۳۸	۲۹۳	۱۸۲	۱۱۷۲	۳۴۳	۲۴۳	۲ تا کمتر از ۳ هکتار
۳۱	۴۷	۴۵	۱۳۷۸	۴۰۸	۲۲۲	۱۴۱۰	۴۵۵	۲۶۷	۳ تا کمتر از ۴ هکتار
۱۶	۲۸	۲۰	۱۶۸۶	۲۷۵	۲۰۸	۱۷۰۱	۵۰۳	۲۲۶	۴ تا کمتر از ۵ هکتار
۱۵۰	۱۴۱	۹۱	۱۸۸۰۳	۵۳۹۱	۱۲۱۸	۱۸۹۵۵	۵۵۹۰	۱۳۰۳	جمع ۵ تا کمتر از ۲۰ هکتار
۳۹	۶۲	۳۶	۵۳۷۹	۱۵۲۹	۴۷۸	۵۴۱۸	۱۵۹۲	۵۱۳	۵ تا کمتر از ۷/۵ هکتار
۶۲	۵۱	۲۱	۴۲۹۸	۱۲۵۰	۳۱۸	۴۳۶۲	۱۳۰۰	۳۳۸	۷/۵ تا کمتر از ۱۰ هکتار
۳۵	۵۹	۲۵	۶۲۲۵	۱۷۵۴	۳۰۳	۶۲۶۰	۱۸۱۲	۳۲۴	۱۰ تا کمتر از ۱۵ هکتار
۱۳	۲۵	۱۰	۳۹۰۲	۸۵۸	۱۲۰	۲۹۱۵	۸۸۲	۱۲۹	۱۵ تا کمتر از ۲۰ هکتار
۴۲	۴۰	۱۶	۱۳۳۱۷	۳۲۱۳	۲۵۳	۱۲۳۶۰	۳۳۰۳	۲۶۷	جمع ۲۰ تا کمتر از ۵۰ هکتار
۲۰	۴۶	۶	۳۴۲۴	۹۲۵	۹۴	۳۴۵۴	۹۷۱	۹۹	۲۰ تا کمتر از ۲۵ هکتار
۹	۱۲	۵	۴۲۵۵	۱۱۴۲	۹۳	۴۲۶۴	۱۱۵۷	۹۶	۲۵ تا کمتر از ۳۵ هکتار
۳	۲۰	۵	۴۴۲۸	۱۱۴۶	۶۷	۴۶۴۱	۱۱۷۶	۷۲	۳۵ تا کمتر از ۵۰ هکتار
۲۵	۲۵	۵	۱۰۸۱۶	۲۹۱۱	۸۲	۱۰۸۳۲	۲۹۵۷	۸۶	جمع ۵۰ هکتار و بیشتر
۱۵	۲۰	۳	۵۶۹۶	۱۴۲۲	۵۸	۵۷۱۱	۱۴۴۲	۶۱	۵۰ تا کمتر از ۱۰۰ هکتار
۱۰	۲۶	۲	۳۲۶۵	۷۷۴	۱۷	۳۲۷۶	۸۰۰	۱۸	۱۰۰ تا کمتر از ۲۰۰ هکتار
.	.	.	۱۰۵۵	۴۱۵	۶	۱۰۵۵	۴۱۵	۶	۲۰۰ تا کمتر از ۵۰۰ هکتار
.	.	.	۸۰۰	۳۰۰	۱	۸۰۰	۳۰۰	۱	۵۰۰ تا کمتر از ۱۰۰۰ هکتار
.	۱۰۰۰ تا کمتر از ۲۰۰۰ هکتار
.	۲۰۰۰ هکتار و بیشتر

۳۰- تعداد بهره‌برداری، سطح کاشت و مقدار تولید گندم برحسب وسعت اراضی زراعی (بهره‌برداری - هکتار - تن)
(فضای باز)

دیم			آبی			کل			وسعت اراضی زراعی
تولید	سطح کاشت	تعداد	تولید	سطح کاشت	تعداد	تولید	سطح کاشت	تعداد	
۲۲۱	۲۹۰	۳۰۶	۲۶۴۹۰	۱۲۷۸۳	۲۲۲۸	۲۶۸۱۱	۱۳۲۷۳	۲۶۲۲	جمع
.	.	.	//	//	۱	//	//	۱	بدون زمین زراعی
۵	۶	۳۱	۱۰۶	۲۸	۱۱۲	۱۰۶	۲۳	۱۲۳	جمع کمتر از ۱ هکتار
//	//	۴	۸	۲	۵۳	۸	۲	۵۷	کمتر از ۰/۱ هکتار
//	//	۶	۲	۱	۱۱	۴	۱	۱۷	۰/۱ تا کمتر از ۰/۲ هکتار
۳	۲	۱۳	۱۹	۶	۱۸	۲۲	۸	۳۱	۰/۲ تا کمتر از ۰/۵ هکتار
۲	۲	۸	۷۱	۱۹	۳۰	۷۲	۲۲	۳۸	۰/۵ تا کمتر از ۱ هکتار
۱۱۵	۱۷۶	۱۷۸	۵۹۹۴	۱۶۹۴	۸۸۲	۶۱۰۸	۱۸۷۰	۱۰۵۸	جمع ۱ تا کمتر از ۵ هکتار
۱۹	۲۲	۴۵	۵۴۲	۱۵۶	۱۵۲	۵۶۱	۱۸۷	۱۹۷	۱ تا کمتر از ۲ هکتار
۳۵	۵۳	۵۹	۱۸۱۹	۴۹۹	۲۹۲	۱۸۵۵	۵۵۲	۲۵۱	۲ تا کمتر از ۳ هکتار
۳۵	۵۱	۴۹	۱۶۷۸	۲۹۲	۲۲۹	۱۷۱۳	۵۴۴	۲۷۷	۳ تا کمتر از ۴ هکتار
۲۲	۴۱	۲۵	۱۹۵۵	۵۲۶	۲۰۹	۱۹۷۹	۵۸۷	۲۲۳	۴ تا کمتر از ۵ هکتار
۱۲۷	۱۸۰	۷۶	۱۷۸۷۵	۵۱۲۴	۱۰۳۲	۱۸۰۱۳	۵۳۰۴	۱۱۰۲	جمع ۵ تا کمتر از ۲۰ هکتار
۲۸	۶۱	۲۲	۵۷۲۲	۱۶۵۶	۴۲۷	۵۷۵۱	۱۷۱۶	۴۶۸	۵ تا کمتر از ۷/۵ هکتار
۶۱	۲۸	۱۴	۲۳۵۰	۱۰۰۳	۲۳۵	۲۴۱۱	۱۰۴۱	۲۴۸	۷/۵ تا کمتر از ۱۰ هکتار
۴۱	۵۹	۲۴	۴۲۶۲	۱۷۰۸	۲۶۸	۶۲۰۳	۱۷۶۸	۲۸۹	۱۰ تا کمتر از ۱۵ هکتار
۸	۲۲	۷	۲۵۴۰	۷۵۸	۹۵	۲۵۴۸	۷۸۰	۱۰۰	۱۵ تا کمتر از ۲۰ هکتار
۲۸	۸۳	۱۵	۱۲۰۹۳	۳۱۵۳	۲۲۶	۱۲۱۲۲	۳۲۲۵	۲۴۹	جمع ۲۰ تا کمتر از ۵۰ هکتار
۲۷	۴۲	۶	۳۵۱۹	۹۱۲	۸۷	۳۵۲۵	۹۵۵	۹۲	۲۰ تا کمتر از ۲۵ هکتار
۹	۱۱	۴	۴۲۴۴	۱۱۶۷	۹۰	۴۲۵۲	۱۱۷۷	۹۳	۲۵ تا کمتر از ۳۵ هکتار
۳	۳۰	۵	۲۳۲۲	۱۰۷۳	۵۹	۲۳۲۴	۱۱۰۳	۶۴	۳۵ تا کمتر از ۵۰ هکتار
۲۵	۴۵	۵	۱۰۴۲۷	۲۷۸۵	۷۳	۱۰۴۵۳	۲۸۳۰	۲۷۷	جمع ۵۰ هکتار و بیشتر
۱۵	۲۰	۳	۵۴۸۷	۱۲۵۶	۵۲	۵۵۰۲	۱۳۷۵	۵۶	۵۰ تا کمتر از ۱۰۰ هکتار
۱۰	۲۶	۲	۳۲۰۴	۸۲۴	۱۶	۳۲۱۵	۸۶۰	۱۷	۱۰۰ تا کمتر از ۲۰۰ هکتار
.	.	.	۸۲۶	۲۹۵	۳	۸۲۶	۲۹۵	۳	۲۰۰ تا کمتر از ۵۰۰ هکتار
.	.	.	۸۰۰	۳۰۰	۱	۸۰۰	۳۰۰	۱	۵۰۰ تا کمتر از ۱۰۰۰ هکتار
.	۱۰۰۰ تا کمتر از ۲۰۰۰ هکتار
.	۲۰۰۰ هکتار و بیشتر

۳۱- تعداد بهره‌برداری، سطح کاشت و مقدار تولید گندم برحسب سن بهره‌بردار (فضای باز) (بهره‌برداری - هکتار - تن)

تولید	دیم		آبی			کل			سن بهره‌بردار
	سطح کاشت	تعداد	تولید	سطح کاشت	تعداد	تولید	سطح کاشت	تعداد	
۳۲۱	۴۹۰	۳۰۶	۴۴۲۱۶	۱۲۱۶۹	۲۳۲۸	۴۵۰۲۷	۱۲۶۵۹	۲۶۴۲	جمع
.	کمتر از ۱۵ ساله ..
۱	۱	۱	۹۶	۳۴	۱۱	۹۶	۳۵	۱۲	۱۵-۱۹ ساله
۲	۶	۴	۱۰۰۴	۳۰۹	۶۴	۱۰۰۷	۳۱۴	۶۸	۲۰-۲۴ ساله
۱۶	۱۸	۱۹	۲۴۲۱	۶۸۱	۱۶۴	۲۴۲۷	۶۹۹	۱۸۲	۲۵-۲۹ ساله
۱۸	۲۱	۱۶	۳۵۹۰	۹۶۲	۱۹۱	۳۶۰۸	۹۸۵	۲۰۷	۳۰-۳۴ ساله
۲۰	۷۲	۳۷	۳۵۹۱	۹۶۸	۲۰۷	۳۶۲۰	۱۰۴۲	۲۴۱	۳۵-۳۹ ساله
۲۲	۴۰	۲۳	۵۸۰۷	۱۷۳۴	۳۱۲	۵۸۲۹	۱۷۷۴	۲۴۳	۴۰-۴۴ ساله
۴۸	۷۵	۴۶	۸۹۸۲	۲۲۳۶	۲۴۰	۹۰۲۳	۲۳۱۱	۳۸۲	۴۵-۴۹ ساله
۲۲	۵۳	۲۷	۶۵۶۳	۱۷۸۵	۲۸۱	۶۵۹۴	۱۸۳۸	۳۱۶	۵۰-۵۴ ساله
۲۳	۴۵	۲۱	۳۵۵۴	۸۸۷	۱۶۸	۳۵۸۷	۹۳۲	۱۸۸	۵۵-۵۹ ساله
۷۲	۶۶	۲۸	۴۱۸۶	۱۱۲۰	۲۴۴	۴۲۶۰	۱۱۸۶	۲۷۱	۶۰-۶۴ ساله
۱۲	۲۲	۱۸	۱۷۰۱	۵۴۱	۱۲۵	۱۷۱۳	۵۶۳	۱۴۲	۶۵-۶۹ ساله
۱۳	۳۷	۲۳	۱۸۷۷	۵۴۱	۱۳۴	۱۸۹۱	۵۶۹	۱۵۷	۷۰-۷۴ ساله
۸	۱۶	۹	۸۵۴	۲۱۴	۲۵	۸۶۳	۲۳۰	۴۴	۷۵-۷۹ ساله
۹	۱۵	۱۴	۴۸۹	۱۶۵	۵۲	۴۹۹	۱۷۹	۶۶	۸۰ ساله و بیشتر ..

۳۲- تعداد بهره‌برداری، سطح کاشت و مقدار تولید جو برحسب شهرستان (فضای باز)

شهرستان	کل			آبی			معد		
	تعداد	سطح کاشت	تولید	تعداد	سطح کاشت	تولید	تعداد	سطح کاشت	تولید
هرمزگان.....	۲۱۷۹	۳۵۱۴	۴۵۱۹	۱۱۵۰	۱۷۲۵	۳۷۱۱	۱۰۶۷	۱۷۸۹	۱۰۸
ابوموسی.....	۰	۰	۰	۰	۰	۰	۰	۰	۰
بستک.....	۲۲۸	۶۲۷	۱۵۶	۲۹	۸۷	۱۱۰	۲۱۲	۵۴۰	۴۵
بندر جاسک.....	۳۰	۴	۶	۳۰	۲	۶	۰	۰	۰
بندر عباس.....	۳۹۰	۵۴۱	۴۰۲	۲۱۰	۱۳۷	۲۹۰	۲۰۱	۴۰۲	۱۱۲
بندر لنگه.....	۷۴۹	۹۷۶	۹۱۶	۱۲۶	۱۴۵	۲۷۴	۶۳۷	۸۳۱	۶۴۲
حاجی آباد.....	۶۵۷	۱۲۶۶	۲۸۸۰	۶۵۷	۱۲۶۶	۲۸۸۰	۰	۰	۰
رودان.....	۹۱	۸۵	۱۲۳	۹۱	۸۵	۱۲۳	۰	۰	۰
قشم.....	۱۱	۲	۳	۳	//	//	۸	۲	۳
میناب.....	۱۳	۱۴	۱۳	۳	۲	۸	۱۰	۱۲	۵

۳۳- تعداد بهره‌برداری، سطح کاشت و مقدار تولید ذرت دانه‌ای برحسب شهرستان (فضای باز)

شهرستان	کل			آبی			معد		
	تعداد	سطح کاشت	تولید	تعداد	سطح کاشت	تولید	تعداد	سطح کاشت	تولید
هرمزگان.....	۹۵۷	۴۳۴۱	۲۷۲۲۰	۹۵۶	۴۳۴۱	۲۷۲۲۰	۱	۰	۰
ابوموسی.....	۰	۰	۰	۰	۰	۰	۰	۰	۰
بستک.....	۱۴	۱	۸	۱۴	۱	۸	۰	۰	۰
بندر جاسک.....	۶۶	۶	۲۲	۶۶	۶	۲۲	۰	۰	۰
بندر عباس.....	۱۷	۱۶	۸۹	۱۶	۱۶	۸۹	۱	۰	۰
بندر لنگه.....	۷	۴	۲۲	۷	۴	۲۲	۰	۰	۰
حاجی آباد.....	۸۳۷	۴۳۳۹	۲۶۸۵۰	۸۳۷	۴۳۳۹	۲۶۸۵۰	۰	۰	۰
رودان.....	۹	۶۸	۱۷۳	۹	۶۸	۱۷۳	۰	۰	۰
قشم.....	۰	۰	۰	۰	۰	۰	۰	۰	۰
میناب.....	۷	۷	۵۵	۷	۷	۵۵	۰	۰	۰

۳۴- تعداد بهره‌برداری، سطح کاشت و مقدار تولید پنبه (وش) برحسب شهرستان (بهره‌برداری - هکتار - ت (فضای باز)

شهرستان	کل			آبی			دیم		
	تعداد	سطح کاشت	تولید	تعداد	سطح کاشت	تولید	تعداد	سطح کاشت	تولید
هرمزگان	۲۷	۱۶۷	۶۸۱	۲۷	۱۶۷	۶۸۱	.	.	.
ابوموسی
بستک
بندر جاسک
بندر عباس
بندر لنگه
حاجی آباد	۲۷	۱۶۷	۶۸۱	۲۷	۱۶۷	۶۸۱	.	.	.
رودان
قشم
میناب

۳۵- تعداد بهره‌برداری، سطح کاشت و مقدار تولید انواع لوبیا (دانه خشک) برحسب شهرستان (بهره‌برداری - هکتار - ت (فضای باز)

شهرستان	کل			آبی			دیم		
	تعداد	سطح کاشت	تولید	تعداد	سطح کاشت	تولید	تعداد	سطح کاشت	تولید
هرمزگان	۱۸۶	۱۰۷	۳۸۷	۱۸۶	۱۰۷	۳۸۷	.	.	.
ابوموسی
بستک
بندر جاسک	۱۱	//	۱۱	۱۱	//	۱۱	.	.	.
بندر عباس	۵	۲	۳	۵	۲	۳	.	.	.
بندر لنگه
حاجی آباد	۴	۱	۲	۴	۱	۲	.	.	.
رودان	۸۲	۳۲	۹۵	۸۲	۳۲	۹۵	.	.	.
قشم
میناب	۸۲	۶۹	۲۸۵	۸۲	۶۹	۲۸۵	.	.	.

۳۶- تعداد بهره‌برداری، سطح کاشت و مقدار تولید هندوانه برحسب شهرستان (بهره‌برداری - هکتار - تن) (فضای باز)

شهرستان	کل			آبی			دیم		
	تعداد	سطح کاشت	تولید	تعداد	سطح کاشت	تولید	تعداد	سطح کاشت	تولید
هرمزگان.....	۱۹۱	۲۳۶۲	۳۱۵۰۳	۱۹۱	۲۳۶۰	۳۱۵۰۳	۱	۱	۱
ایوموسی.....
بستک.....	۶۹	۱۴۵	۲۵۰۹	۶۹	۱۴۵	۲۵۰۹	.	.	.
بندر جاسک.....	۵۹	۴۴	۶۰۸	۵۹	۴۴	۶۰۸	.	.	.
بندر عباس.....	۱۴۸	۲۴۷	۳۹۲۸	۱۴۸	۲۴۵	۳۹۲۸	۱	۱	۱
بندر لنگه.....	۸۲	۹۷	۲۳۳۴	۸۲	۹۷	۲۳۳۴	.	.	.
حاجی آباد.....	۱۸۴	۲۴۲	۸۸۷۶	۱۸۴	۲۴۲	۸۸۷۶	.	.	.
رودان.....	۱۵	۵	۶۴	۱۵	۵	۶۴	.	.	.
قشم.....	۷	۲	۴۹	۷	۲	۴۹	.	.	.
میناب.....	۲۲۶	۱۲۷۹	۱۳۱۲۲	۲۲۶	۱۲۷۹	۱۳۱۲۲	.	.	.

۳۷- تعداد بهره‌برداری، سطح کاشت و مقدار تولید خیار برحسب شهرستان (بهره‌برداری - هکتار - تن) (فضای باز)

شهرستان	کل			آبی			دیم		
	تعداد	سطح کاشت	تولید	تعداد	سطح کاشت	تولید	تعداد	سطح کاشت	تولید
هرمزگان.....	۲۳۴۳	۳۱۵۶	۴۷۰۵۷	۲۳۴۰	۳۱۵۵	۴۷۰۵۴	۳	۱	۳
ایوموسی.....
بستک.....	۵۸	۵۴	۷۸۶	۵۸	۵۴	۷۸۶	.	.	.
بندر جاسک.....	۸	//	۲	۸	//	۲	.	.	.
بندر عباس.....	۱۰۰۵	۱۳۵۶	۱۹۹۲۰	۱۰۰۳	۱۳۵۶	۱۹۹۱۸	۲	۱	۲
بندر لنگه.....	۲۹	۱۹	۲۶۴	۲۹	۱۹	۲۶۴	.	.	.
حاجی آباد.....	۱۱۰	۱۲۷	۲۲۸۰	۱۱۰	۱۲۷	۲۲۸۰	.	.	.
رودان.....	۴۱۲	۳۲۲	۴۹۸۸	۴۱۲	۳۲۲	۴۹۸۸	.	.	.
قشم.....	۴	۲	۲۷	۴	۲	۲۷	.	.	.
میناب.....	۷۱۸	۱۲۷۶	۱۹۵۹۲	۷۱۷	۱۲۷۵	۱۹۵۹۰	۱	۱	۱

۳۸- تعداد بهره‌برداری، سطح کاشت و مقدار تولید خربزه، طالبی، گرمک و دستنبو برحسب شهرستان (بهره‌برداری - هکتار - ۵ فضایی باز)

شهرستان	کل			آبی			دیم		
	تعداد	سطح کاشت	تولید	تعداد	سطح کاشت	تولید	تعداد	سطح کاشت	تولید
هرمزگان.....	۲۴۱	۶۸۲	۶۷۵۲	۲۳۸	۶۷۱	۶۷۲۲	۵	۱۲	۱۰
ابوموسی.....	۰	۰	۰	۰	۰	۰	۰	۰	۰
بستک.....	۴۴	۶۰	۹۲۶	۲۲	۶۰	۹۲۶	۰	۰	۰
بندر جاسک.....	۵۱	۲۶	۲۵۲	۵۱	۲۶	۲۵۲	۰	۰	۰
بندر عباس.....	۱۷۸	۲۸۶	۲۹۷۷	۱۷۵	۲۷۴	۲۹۶۷	۵	۱۲	۱۰
بندر لنگه.....	۶۲	۲۲	۶۲۲	۶۲	۲۲	۶۲۲	۰	۰	۰
حاجی آباد.....	۳۶	۱۸۲	۱۱۵۶	۳۶	۱۸۲	۱۱۵۶	۰	۰	۰
رودان.....	۸	۴	۴۲	۸	۴	۴۲	۰	۰	۰
قشم.....	۹	۴	۷۱	۹	۴	۷۱	۰	۰	۰
میناب.....	۵۲	۸۸	۷۰۷	۵۲	۸۸	۷۰۷	۰	۰	۰

۳۹- تعداد بهره‌برداری، سطح کاشت و مقدار تولید یونجه و اسپرس (خشک) برحسب شهرستان (بهره‌برداری - هکتار - ۵ فضایی باز)

شهرستان	کل			آبی			دیم		
	تعداد	سطح کاشت	تولید	تعداد	سطح کاشت	تولید	تعداد	سطح کاشت	تولید
هرمزگان.....	۴۷۸	۴۹۵	۲۹۵۹	۴۷۲	۴۸۹	۲۹۵۲	۱	۶	۵
ابوموسی.....	۰	۰	۰	۰	۰	۰	۰	۰	۰
بستک.....	۳۷	۲۲	۲۶۲	۳۷	۲۲	۲۶۲	۰	۰	۰
بندر جاسک.....	۰	۰	۰	۰	۰	۰	۰	۰	۰
بندر عباس.....	۴۱	۲۷	۲۵۷	۳۸	۴۱	۲۵۲	۴	۶	۵
بندر لنگه.....	۵۰	۳۲	۴۳۵	۴۸	۳۲	۴۳۵	۲	۶	۵
حاجی آباد.....	۲۱۶	۲۶۵	۱۳۰۸	۲۱۶	۲۶۵	۱۳۰۸	۰	۰	۰
رودان.....	۱۲۷	۱۱۰	۶۷۸	۱۲۷	۱۱۰	۶۷۸	۰	۰	۰
قشم.....	۲	۰	۰	۰	۰	۰	۲	۰	۰
میناب.....	۶	۷	۱۷	۶	۷	۱۷	۰	۰	۰

۴۰- تعداد بهره‌برداری، سطح کاشت و مقدار تولید ذرت خوشه‌ای و علوفه‌ای برحسب شهرستان (بهره‌برداری - هکتار - تن) (فضای باز)

شهرستان	کل			آبی			دیم		
	تعداد	سطح کاشت	تولید	تعداد	سطح کاشت	تولید	تعداد	سطح کاشت	تولید
هرمزگان.....	۱۶۳	۷۰	۶۲۶	۱۶۳	۷۰	۶۲۶	.	.	.
ابوموسی.....
بستک.....	۴	۲	۲۳	۴	۲	۲۳	.	.	.
بندر جاسک.....	۱۱۶	۶	۶۳	۱۱۶	۶	۶۳	.	.	.
بندر عباس.....	۱۹	۸	۱۰۹	۱۹	۸	۱۰۹	.	.	.
بندر لنگه.....	۱۲	۶	۹۶	۱۲	۶	۹۶	.	.	.
حاجی آباد.....	۲	۵	۵	۲	۵	۵	.	.	.
رودان.....	۶	۱	۱	۶	۱	۱	.	.	.
قشم.....
میناب.....	۲	۵	۵	۲	۵	۵	.	.	.

۴۱- تعداد بهره‌برداری، سطح کاشت و مقدار تولید سیب زمینی برحسب شهرستان (بهره‌برداری - هکتار - تن) (فضای باز)

شهرستان	کل			آبی			دیم		
	تعداد	سطح کاشت	تولید	تعداد	سطح کاشت	تولید	تعداد	سطح کاشت	تولید
هرمزگان.....	۲۳۶	۶۳۵	۹۹۵۳	۲۳۶	۶۳۵	۹۹۵۳	.	.	.
ابوموسی.....
بستک.....
بندر جاسک.....	۲	۵	۵	۲	۵	۵	.	.	.
بندر عباس.....	۱۵	۴	۷۶	۱۵	۴	۷۶	.	.	.
بندر لنگه.....	۲	۳	۹۲	۲	۳	۹۲	.	.	.
حاجی آباد.....	۱۳۸	۵۴۷	۸۸۸۳	۱۳۸	۵۴۷	۸۸۸۳	.	.	.
رودان.....	۷۵	۷۷	۸۶۶	۷۵	۷۷	۸۶۶	.	.	.
قشم.....
میناب.....	۲	۳	۲۵	۲	۳	۲۵	.	.	.

۴۲- تعداد بهره‌برداری، سطح کاشت و مقدار تولید پیاز برحسب شهرستان (بهره‌برداری - هکتار - تن) (فضای باز)

شهرستان	کل			آبی			دیم		
	تعداد	سطح کاشت	تولید	تعداد	سطح کاشت	تولید	تعداد	سطح کاشت	تولید
هرمزگان	۳۹۲۲	۶۳۵۲	۷۰۹۳۷	۳۹۲۲	۶۳۵۲	۷۰۹۳۷	.	.	.
ابوموسی
بستک	۷۴	۵۱	۱۲۰۸	۷۴	۵۱	۱۲۰۸	.	.	.
بندر جاسک	۲۸۰	۲۶	۲۳۹	۲۸۰	۲۶	۲۳۹	.	.	.
بندر عباس	۲۰۹۲	۴۸۵۱	۵۰۸۰۲	۲۰۹۲	۴۸۵۱	۵۰۸۰۲	.	.	.
بندر لنگه	۲۷۷	۱۱۸	۲۹۹۶	۲۷۷	۱۱۸	۲۹۹۶	.	.	.
حاجی آباد	۲۰	۱۳	۱۰۰	۲۰	۱۳	۱۰۰	.	.	.
رودان	۴۴۴	۲۷۴	۳۷۲۵	۴۴۴	۲۷۴	۳۷۲۵	.	.	.
قشم	۹	۲	۳۶	۹	۲	۳۶	.	.	.
میناب	۷۰۵	۱۰۱۶	۱۱۸۳۱	۷۰۵	۱۰۱۶	۱۱۸۳۱	.	.	.

۴۳- تعداد بهره‌برداری، سطح کاشت و مقدار تولید گوجه فرنگی برحسب شهرستان (بهره‌برداری - هکتار - تن) (فضای باز)

شهرستان	کل			آبی			دیم		
	تعداد	سطح کاشت	تولید	تعداد	سطح کاشت	تولید	تعداد	سطح کاشت	تولید
هرمزگان	۳۲۰۱	۶۰۰۱	۹۲۵۷۰	۳۲۰۱	۶۰۰۱	۹۲۵۷۰	.	.	.
ابوموسی
بستک	۹۴	۲۰۵	۴۱۶۱	۹۴	۲۰۵	۴۱۶۱	.	.	.
بندر جاسک	۱۱۱	۲۱	۲۳۸	۱۱۱	۲۱	۲۳۸	.	.	.
بندر عباس	۱۴۱۱	۲۹۵۸	۴۴۴۵۴	۱۴۱۱	۲۹۵۸	۴۴۴۵۴	.	.	.
بندر لنگه	۶۹۲	۱۸۳۰	۲۷۵۹۴	۶۹۲	۱۸۳۰	۲۷۵۹۴	.	.	.
حاجی آباد	۲	⊙	⊙	۲	⊙	⊙	.	.	.
رودان	۳۷۴	۳۰۳	۵۱۶۱	۳۷۴	۳۰۳	۵۱۶۱	.	.	.
قشم	۳	۲	۱۵	۳	۲	۱۵	.	.	.
میناب	۵۱۴	۶۸۱	۸۹۳۰	۵۱۴	۶۸۱	۸۹۳۰	.	.	.

۴۴- تعداد بهره‌برداری، سطح کاشت و مقدار تولید سیب‌خشک (برحسب شهرستان (بهره‌برداری - هکتار - تن) (فضای باز)

شهرستان	کل			آبی			دیم		
	تعداد	سطح کاشت	تولید	تعداد	سطح کاشت	تولید	تعداد	سطح کاشت	تولید
هرمزگان.....	۳۷۰	۷۶	۳۷۰	۳۷۰	۷۶	۳۷۰	.	.	.
ابوموسی.....
بستک.....	۶	۲	۲۶	۶	۲	۲۶	.	.	.
بندر جاسک.....	۱۴۶	۹	۲۰	۱۴۶	۹	۲۰	.	.	.
بندر عباس.....	۱۳۳	۲۱	۱۴۹	۱۳۳	۲۱	۱۴۹	.	.	.
بندر لنگه.....	۵	۱	۶	۵	۱	۶	.	.	.
حاجی آباد.....	۲۲	۲۲	۸۹	۲۲	۲۲	۸۹	.	.	.
رودان.....	۵۷	۸	۶۳	۵۷	۸	۶۳	.	.	.
قشم.....
میناب.....	۱	۱	۱	۱	۱	۱	.	.	.

۴۵- تعداد بهره‌برداری، سطح کاشت و مقدار تولید سایر سبزیجات^(۱) (برحسب شهرستان (بهره‌برداری - هکتار - تن) (فضای باز)

شهرستان	کل			آبی			دیم		
	تعداد	سطح کاشت	تولید	تعداد	سطح کاشت	تولید	تعداد	سطح کاشت	تولید
هرمزگان.....	۲۴۸۲	۷۲۳۳	۱۱۶۵۴۵	۲۴۸۲	۷۲۳۳	۱۱۶۵۴۵	.	.	.
ابوموسی.....
بستک.....	۹۵	۶۷	۸۹۵	۹۵	۶۷	۸۹۵	.	.	.
بندر جاسک.....	۹۴	۱۴	۲۰۳	۹۴	۱۴	۲۰۳	.	.	.
بندر عباس.....	۱۹۲۳	۵۲۰۹	۸۴۰۸۸	۱۹۲۳	۵۲۰۹	۸۴۰۸۸	.	.	.
بندر لنگه.....	۲۸۱	۱۲۰	۱۶۰۱	۲۸۱	۱۲۰	۱۶۰۱	.	.	.
حاجی آباد.....	۲	۱	۲	۲	۱	۲	.	.	.
رودان.....	۳۷۱	۲۸۱	۷۴۹۸	۳۷۱	۲۸۱	۷۴۹۸	.	.	.
قشم.....	۱۵	۸	۱۳۸	۱۵	۸	۱۳۸	.	.	.
میناب.....	۷۰۲	۱۴۳۴	۲۲۱۰۸	۷۰۲	۱۴۳۴	۲۲۱۰۸	.	.	.

(۱) پادنجان، انواع کدو، تخم‌فرنگی، لوبیاسبز، کاهو، انواع کلم، کرفس، اسفناج، جعفری، گشنیز(برگی)، شاهی، تره فرنگی، ریحان، نعناع، ترخون، شنبلیله، مرزه، مارچوبه، سیرسبز، پیازچه، بامیه، فلفل، تربچه، شوید، آندیو، آرتیشو و ...

فصل چهارم

باغداری

(تولید محصولات دائمی در فضای باز)

و

تولید گلخانه‌ای

فصل چهارم

باغداری

(تولید محصولات دائمی در فضای باز)

و

تولید گلخانه‌ای

۴۸- تعداد بهره‌برداری، سطح کاشت ساده، تعداد درخت و مقدار تولید محصولات دائمی برحسب نام محصول (بهره‌برداری - هکتار - هزار اصله - تن)

(فضای باز)

تولید	کاشت مجتمع ساده (تک محصولی)			کل		نام محصول	
	تعداد درخت		سطح کاشت	تعداد بهره‌برداری	تولید		تعداد بهره‌برداری
	نهال	بارور					
xx	۱۴۸۱	۳۷۵۸	۳۰۴۱۹	xx	xx	xx	جمع
۶	.	//	۱	۴	۹۵	۹۵۰	سیب
.	۲	۱۹	گلایی
⊙	⊙	⊙	⊙	۱	۳	۳۲	به
.	۱	۴	گیلاس و آلبالو
⊙	⊙	⊙	⊙	۲	۱۶	۲۰۴	زردآلو و قیسی
.	۸	۹۴	هلو، شلیل و شفتالو
.	۱	۷	نواع آلو و گوجه
۲۲	//	۱	۳	۲۷	۱۸۵	۲۵۵۲	انجیر آبی
.	۵۹	۱۸۷	انجیر دیم
۳۷۳۲	۵۷	۷۵	۹۳۱	۸۲۳	۱۴۸۸۷	۱۲۴۵۴	پرتقال
۲۳۴۰۹	۶۵	۵۵۴	۲۱۱۶	۳۴۰۹	۲۹۱۰۰	۱۰۰۵۷	نارنگی
۱۱۴۰	۱۰	۳۵	۲۰۴	۲۸۵	۳۳۹۰	۴۴۲۶	لیمو شیرین
۲۶۵۶۵	۴۹۰	۴۱۲	۷۴۸۴	۲۸۶۱	۵۹۷۰۲	۲۵۸۵۳	لیموترش (شامل لیمو عمانی)
۷۶	//	۱	۸	۱۱	۲۲۵	۵۹۷	گریپ فروت
۳۹	۲	۱	۳۳	۳۳	۴۴۹	۲۵۵۶	سایر مرکبات ^(۱)
۶۶	۱	۲	۹	۹	۲۰۶	۱۰۶۵	موز
.	۳	کیوی
۸	۱۱	۱	۴۲	۱۲	۱۳	۲۲۲	زیتون
۱۷۵	۲	۷	۲۷	۱۱۳	۱۰۹۶	۴۲۰۸	انار
۶۵۳۶۸	۳۷۷	۲۴۹۰	۱۸۹۲۹	۲۵۰۹۹	۹۸۶۶۳	۵۷۷۹۵	خرما
۳۸	۵	۱۰	۲۴	۱۸	۸۸	۱۰۶	بادام آبی
//	۱	۱	۳	۳	۶۶	۱۵۷	بادام دیم
۱۲	۱	۱	۶	۳۹	۴۴	۱۶۵	گردو
.	فندق
۶۶۳	۳۵۱	۱۶۶	۴۸۴	۱۲۹	۷۱۵	۱۵۹	پسته
۲۳	//	۱	۳	۴۶	۳۹۳	۲۳۰۴	انگور آبی
۲	.	۶	۱۱	۱۳	۹۵	۱۶۸	انگور دیم
.	-	-	.	.	۳	۱۰۸	توت فرنگی

۴۸- تعداد بهره‌برداری، سطح کاشت ساده، تعداد درخت و مقدار تولید محصولات دائمی برحسب نام محصول (دنباله)
(بهره‌برداری - هکتار - هزار اصله - تن)

(فضای باز)

تولید	کاشت پراکنده			کاشت مجتمع مخلوط (چند محصولی)			نام محصول	
	تعداد درخت		تعداد بهره‌برداری	تولید	تعداد درخت			تعداد بهره‌برداری
	نهال	بارور			نهال	بارور		
xx	118	287	xx	xx	694	2651	جمع	
11	//	1	288	79	1	7	سبب	
//	//	//	8	2	//	//	گلایی	
//	//	//	8	2	//	//	به	
0	0	0	0	1	0	//	گیلاس و آلبالو	
6	//	//	111	10	//	1	زردآلو و قیسی	
2	//	//	52	5	//	//	خلو، شلیل و شفتالو	
0	//	0	2	1	0	//	انواع آلو و گوجه	
59	1	3	1512	102	1	7	انجیر آبی	
2	//	//	28	57	//	12	انجیر دیم	
721	7	21	2711	10222	72	248	پرتقال	
191	2	8	1821	5499	55	241	نارنگی	
292	2	7	1907	2957	12	68	لیمو شیرین	
720	18	20	8405	22210	217	712	لیموترش (شامل لیمو عمانی)	
25	//	1	309	202	1	5	گریپ فروت	
190	2	5	2240	220	5	9	سایر مرکبات ⁽¹⁾	
20	2	1	741	120	5	5	موز	
0	//	0	2	0	0	0	کیوی	
1	1	//	112	4	8	1	زیتون	
120	1	7	1652	791	4	46	انار	
7172	71	197	22255	26122	180	1011	خرما	
1	//	//	15	29	2	9	بادام آبی	
1	0	//	2	65	2	62	بادام دیم	
5	//	//	47	28	1	2	گردو	
0	0	0	0	0	0	0	فندق	
0	0	0	2	52	5	8	پسته	
72	1	2	1255	179	1	11	تنگور آبی	
1	//	//	11	90	1	60	تنگور دیم	
//	-	-	20	2	-	-	توت فرنگی	



۴۸- تعداد بهره‌برداری، سطح کاشت ساده، تعداد درخت و مقدار تولید محصولات دائمی برحسب نام محصول (دنباله)
(بهره‌برداری - هکتار - هزار اصله - تن)

(فضای باز)

تولید	کاشت مجتمع ساده (تک محصولی)				کل		نام محصول
	تعداد درخت		سطح کاشت	تعداد بهره‌برداری	تولید	تعداد بهره‌برداری	
	نهال	بارور					
۰	-	-	۰	۰	۰	۰	چای
۰	۰	۰	۰	۰	۲۳	۱۳۰۷	انواع توت و شاه توت
-	۰	۰	۰	۰	-	۰	توت نوغان
۶	-	-	۸	۶	۱۲	۱۲۴	گل محمدی
۰	۰	۰	۰	۰	۲	۱۲۶	انواع لبریزی ^(۳) ^(۳)
۰	-	-	۱۲	۳۴	۰	۵۳	خزانه‌ی درختان مشمر ^(۳)
⊙	-	-	⊙	۱	⊙	۲	خزانه‌ی درختان غیرمشمر ^(۳)
-	-	-	⊙	۲	-	۷۷	گیلهان دائمی زینتی
۰	۰	۰	۰	۰	۱	۱۱	خرمالو
۰	۰	۰	۰	۰	۰	۰	شاه بلوط
۰	۰	۰	۰	۰	۰	۰	ستجد
۰	-	-	۰	۰	۰	۰	سماق
۰	۰	۰	۰	۰	۰	۰	زالزالک
۰	-	-	۰	۰	۰	۰	زرشک
۰	۰	۰	۰	۰	۰	۰	زغال اخته
۰	۰	۰	۰	۰	۰	۰	عناب
۴۰۷	۵	۵	۷۲	۱۱۵	۲۵۸۹	۵۱۴۹	انبه
۰	۰	۰	۰	۰	۱	۳	پاپایا (خرپزه درختی)
۱	//	//	//	۴	۶۲	۱۷۳۳	کنار
۰	۰	۰	۰	۰	۰	۰	ازگیل



۴۸- تعداد بهره‌برداری، سطح کاشت ساده، تعداد درخت و مقدار تولید محصولات دائمی برحسب نام محصول (دنباله)
(بهره‌برداری - هکتار - هزار اصله - تن)

(فضای باز)

تولید	کاشت پراکنده			کاشت مجتمع مخلوط (چندمحصولی)			نام محصول	
	تعداد درخت		تعداد بهره‌برداری	تولید	تعداد درخت			تعداد بهره‌برداری
	نهال	بارور			نهال	بارور		
۰	-	-	۰	۰	-	-	چای	
۲۱	۱	۱	۹۶۲	۱۲	//	۱	انواع توت و شاد توت	
-	۰	۰	۰	-	۰	۰	توت نوغان	
۰	-	-	۱۳	۵	-	-	گل محمدی	
۱	۱	۲	۱۱۲	//	//	۱	انواع تیریزی ^(۱)	
۰	-	-	۰	۰	-	-	خزانه‌ی درختان مثمر ^(۲)	
⊙	-	-	۱	۰	-	-	خزانه‌ی درختان غیرمثمر ^(۳)	
-	-	-	۴۵	-	-	-	گیاهان دائمی زینتی	
//	//	//	۸	۱	//	//	خرمالو	
۰	۰	۰	۰	۰	۰	۰	شاه بلوط	
۰	۰	۰	۰	۰	۰	۰	سنجد	
۰	-	-	۰	۰	-	-	سملق	
۰	۰	۰	۰	۰	۰	۰	زانزالک	
۰	-	-	۰	۰	-	-	زرشک	
۰	۰	۰	۰	۰	۰	۰	زغال اخته	
۰	۰	۰	۰	۰	۰	۰	عناب	
۴۲۷	۸	۷	۳۱۶۷	۱۷۵۵	۱۵	۲۴	انبه	
⊙	⊙	⊙	۱	⊙	⊙	⊙	پاپایا (خربزه درختی)	
۵۲	۱	۲	۱۵۵۷	۹	//	//	کنار	
۰	۰	۰	۰	۰	۰	۰	ازگیل	

(۱) نارنج، نارنجی، بانگ، بکرایی و ...

(۲) تیریزی سپیدار، کبوده، شالکه، پده، اشن و ...

(۳) تولید محصولات تیریزی، خزانه‌ی درختان مثمر و خزانه‌ی درختان غیرمثمر به واحد هزار اصله است.

۴۹- تعداد بهره‌برداری، سطح کاشت ساده، تعداد درخت و مقدار تولید سیب برحسب شهرستان (بهره‌برداری - هکتار - هزار اصله - تن)

(فضای باز)

شهرستان	کل		کاشت مجتمع ساده (تک محصولی)				
	تعداد بهره‌برداری	تولید	سطح کاشت	تعداد درخت			
				بارور	نهال		
تولید	تعداد بهره‌برداری	تولید	تعداد بهره‌برداری	سطح کاشت	بارور	نهال	
هرمزگان.....	۹۵۰	۹۵	۴	۱	//	۰	۶
ابوموسی.....	۰	۰	۰	۰	۰	۰	۰
بستک.....	۰	۰	۰	۰	۰	۰	۰
بندر جاسک.....	۷۵۱	۵۴	۲	۱	//	۰	۱
بندر عباس.....	۲۳	۱۲	۱	۱	⊙	⊙	⊙
بندر لنگه.....	۰	۰	۰	۰	۰	۰	۰
حاجی آباد.....	۲۳	۱۱	۰	۰	۰	۰	۰
رودان.....	۲	⊙	۰	۰	۰	۰	۰
قشم.....	۰	۰	۰	۰	۰	۰	۰
میناب.....	۱۲۱	۱۸	۰	۰	۰	۰	۰

شهرستان	کاشت مجتمع مخلوط (چند محصولی)			کاشت پراکنده				
	تعداد بهره‌برداری	تعداد درخت		تعداد بهره‌برداری	تعداد درخت			
		بارور	نهال		بارور	نهال		
تولید	تعداد بهره‌برداری	بارور	نهال	تولید	تعداد بهره‌برداری	بارور	نهال	
هرمزگان.....	۶۶۴	۷	۱	۲۸۸	۲۹	۱	//	۱۱
ابوموسی.....	۰	۰	۰	۰	۰	۰	۰	۰
بستک.....	۰	۰	۰	۰	۰	۰	۰	۰
بندر جاسک.....	۵۴۱	۵	۱	۲۱۲	۲۷	۱	//	۵
بندر عباس.....	۱۸	//	//	۲۵	۵	//	//	۲
بندر لنگه.....	۰	۰	۰	۰	۰	۰	۰	۰
حاجی آباد.....	۲۶	۱	//	۷	۱۱	//	//	//
رودان.....	۲	⊙	⊙	⊙	⊙	⊙	⊙	⊙
قشم.....	۰	۰	۰	۰	۰	۰	۰	۰
میناب.....	۷۷	۱	//	۲۴	۱۵	//	//	۳

۵۰- تعداد بهره‌برداری، سطح کاشت ساده، تعداد درخت و مقدار تولید سیب برحسب وسعت اراضی کشاورزی (بهره‌برداری - هکتار - هزار اصله - تن)

(فضای باز)

کاشت مجتمع ساده (تک محصولی)				کل		وسعت اراضی کشاورزی	
تولید	تعداد درخت		سطح کاشت	تعداد بهره‌برداری	تولید		تعداد بهره‌برداری
	نهال	بارور					
۶	.	//	۱	۲	۹۵	۹۵۰	جمع
.	//	۷	بدون زمین
۶	.	//	۱	۲	۵۰	۵۱۱	جمع کمتر از ۱ هکتار
.	۲	۹۳	کمتر از ۰/۱۱ هکتار
.	۵	۱۰۲	۰/۱ تا کمتر از ۰/۲۲ هکتار
۶	.	//	۱	۲	۳۰	۲۶۰	۰/۲ تا کمتر از ۰/۱۵ هکتار
//	.	//	//	۱	۱۲	۱۳۶	۰/۱۵ تا کمتر از ۱ هکتار
.	۳۲	۳۱۰	جمع ۱ تا کمتر از ۵ هکتار
.	۱۴	۱۷۱	۱ تا کمتر از ۲ هکتار
.	۸	۸۵	۲ تا کمتر از ۳ هکتار
.	۷	۲۶	۳ تا کمتر از ۴ هکتار
.	۲	۱۸	۴ تا کمتر از ۵ هکتار
.	۱۱	۳۴	جمع ۵ تا کمتر از ۲۰ هکتار
.	۵	۲۵	۵ تا کمتر از ۷/۱۵ هکتار
.	۱	۴	۷/۱۵ تا کمتر از ۱۰ هکتار
.	۳	۷	۱۰ تا کمتر از ۱۵ هکتار
.	۲	۳	۱۵ تا کمتر از ۲۰ هکتار
.	۲	۳	جمع ۲۰ تا کمتر از ۵۰ هکتار
.	۲	۲	۲۰ تا کمتر از ۲۵ هکتار
.	//	۱	۲۵ تا کمتر از ۳۵ هکتار
.	۳۵ تا کمتر از ۵۰ هکتار
.	جمع ۵۰ هکتار و بیشتر
.	۵۰ تا کمتر از ۱۰۰ هکتار
.	۱۰۰ تا کمتر از ۲۰۰ هکتار
.	۲۰۰ تا کمتر از ۵۰۰ هکتار
.	۵۰۰ تا کمتر از ۱۰۰۰ هکتار
.	۱۰۰۰ تا کمتر از ۲۰۰۰ هکتار
.	۲۰۰۰ هکتار و بیشتر

۵۰- تعداد بهره‌برداری، سطح کاشت ساده، تعداد درخت و مقدار تولید سیب برحسب وسعت اراضی کشاورزی (دنباله)
(بهره‌برداری - هکتار - هزار اصله - تن)

(فضای باز)

کاشت پراکنده			کاشت مجتمع مخلوط (چندمحصولی)				وسعت اراضی کشاورزی	
تولید	تعداد درخت		تعداد بهره‌برداری	تولید	تعداد درخت			تعداد بهره‌برداری
	نهال	بارور			نهال	بارور		
۱۱	//	۱	۲۸۸	۷۹	۱	۷	۶۶۴	جمع
//	//	//	۷	بدون زمین
۶	//	//	۱۶۱	۲۷	//	۳	۲۲۹	جمع کمتر از ۱ هکتار
۱	//	//	۲۲	۲	//	//	۶۲	کمتر از ۰/۱ هکتار
۱	//	//	۳۳	۴	//	//	۷۰	۰/۱ تا کمتر از ۰/۲ هکتار
۲	//	//	۵۹	۲۲	//	۲	۱۹۹	۰/۲ تا کمتر از ۰/۵ هکتار
۳	//	//	۳۷	۸	//	۱	۹۸	۰/۵ تا کمتر از ۱ هکتار
۳	//	//	۱۱۳	۲۸	۱	۲	۲۰۰	جمع ۱ تا کمتر از ۵ هکتار
۲	//	//	۶۳	۱۲	//	۱	۱۱۰	۱ تا کمتر از ۲ هکتار
۱	//	//	۲۵	۷	//	۱	۵۱	۲ تا کمتر از ۳ هکتار
//	.	//	۱۴	۷	//	//	۲۴	۳ تا کمتر از ۴ هکتار
//	.	//	۲	۲	//	//	۱۵	۴ تا کمتر از ۵ هکتار
۱	.	//	۷	۱۱	//	۱	۳۲	جمع ۵ تا کمتر از ۲۰ هکتار
//	.	//	۵	۵	//	۱	۲۰	۵ تا کمتر از ۷/۵ هکتار
//	.	//	۱	۱	.	//	۳	۷/۵ تا کمتر از ۱۰ هکتار
//	.	//	۱	۲	//	//	۶	۱۰ تا کمتر از ۱۵ هکتار
.	.	.	.	۲	.	//	۳	۱۵ تا کمتر از ۲۰ هکتار
.	.	.	.	۲	.	//	۳	جمع ۲۰ تا کمتر از ۵۰ هکتار
.	.	.	.	۲	.	//	۲	۲۰ تا کمتر از ۲۵ هکتار
.	.	.	.	//	.	//	۱	۲۵ تا کمتر از ۳۵ هکتار
.	۳۵ تا کمتر از ۵۰ هکتار
.	جمع ۵۰ هکتار و بیشتر
.	۵۰ تا کمتر از ۱۰۰ هکتار
.	۱۰۰ تا کمتر از ۲۰۰ هکتار
.	۲۰۰ تا کمتر از ۵۰۰ هکتار
.	۵۰۰ تا کمتر از ۱۰۰۰ هکتار
.	۱۰۰۰ تا کمتر از ۲۰۰۰ هکتار
.	۲۰۰۰ هکتار و بیشتر

۵۱- تعداد بهره‌برداری، سطح کاشت ساده، تعداد درخت و مقدار تولید سیب برحسب وسعت اراضی باغ و قلمستان (بهره‌برداری - هکتار - هزار اصله - تن)

(فضای باز)

تولید	کاشت مجتمع ساده (تک محصولی)				کل		وسعت اراضی باغ و قلمستان
	تعداد درخت		سطح کاشت	تعداد بهره‌برداری	تولید	تعداد بهره‌برداری	
	نهال	بارور					
۶	.	//	۱	۴	۹۵	۹۵۰	جمع
.	//	۸	بدون زمین باغ و قلمستان
۶	.	//	۱	۴	۵۰	۵۱۷	جمع کمتر از ۱ هکتار
.	۳	۹۷	کمتر از ۰/۱ هکتار
.	۵	۱۰۰	۰/۱ تا کمتر از ۰/۲ هکتار
۶	.	//	۱	۳	۲۰	۲۶۲	۰/۲ تا کمتر از ۰/۵ هکتار
//	.	//	//	۱	۱۲	۱۲۶	۰/۵ تا کمتر از ۱ هکتار
.	۲۷	۳۱۶	جمع ۱ تا کمتر از ۵ هکتار
.	۱۲	۱۷۱	۱ تا کمتر از ۲ هکتار
.	۱۱	۹۴	۲ تا کمتر از ۳ هکتار
.	۱۲	۵۱	۳ تا کمتر از ۵ هکتار
.	۸	۲۹	جمع ۵ هکتار و بیشتر
.	۷	۲۲	۵ تا کمتر از ۱۰ هکتار
.	۱	۷	۱۰ تا کمتر از ۲۰ هکتار
.	۲۰ تا کمتر از ۵۰ هکتار
.	۵۰ هکتار و بیشتر

۵۱ - تعداد بهره‌برداری، سطح کاشت ساده، تعداد درخت و مقدار تولید سیب برحسب وسعت اراضی باغ و قلمستان (دنباله)
(بهره‌برداری - هکتار - هزار اصله - تن)

(فضای باز)

تولید	کاشت پراکنده			کاشت مجتمع مخلوط (چندمحصولی)			تولید	تعداد بهره‌برداری	وسعت اراضی باغ و قلمستان
	تعداد درخت		تعداد بهره‌برداری	تعداد درخت		تولید			
	نهال	بارور		نهال	بارور				
۱۱	//	۱	۲۸۸	۷۹	۱	۷	۶۶۴	جمع	
//	//	//	۸	۰	۰	۰	۰	بدون زمین باغ و قلمستان	
۷	//	//	۱۶۲	۲۸	//	۳	۲۳۲	جمع کمتر از ۱ هکتار	
۱	//	//	۲۳	۲	//	//	۶۶	کمتر از ۰/۱ هکتار	
۱	//	//	۳۱	۲	//	//	۶۹	۰/۱ تا کمتر از ۰/۲ هکتار	
۲	//	//	۶۱	۲۲	//	۲	۲۰۱	۰/۲ تا کمتر از ۰/۵ هکتار	
۳	//	//	۳۷	۸	//	۱	۹۸	۰/۵ تا کمتر از ۱ هکتار	
۴	//	//	۱۱۵	۳۳	۱	۳	۲۰۳	جمع ۱ تا کمتر از ۵ هکتار	
۲	//	//	۶۲	۱۲	//	۱	۱۰۹	۱ تا کمتر از ۲ هکتار	
۱	//	//	۲۶	۹	//	۱	۵۹	۲ تا کمتر از ۳ هکتار	
//	۰	//	۱۵	۱۲	//	۱	۲۶	۳ تا کمتر از ۵ هکتار	
//	۰	//	۳	۷	//	۱	۲۶	جمع ۵ هکتار و بیشتر	
//	۰	//	۲	۷	//	۱	۲۰	۵ تا کمتر از ۱۰ هکتار	
//	۰	//	۱	۱	//	//	۶	۱۰ تا کمتر از ۲۰ هکتار	
۰	۰	۰	۰	۰	۰	۰	۰	۲۰ تا کمتر از ۵۰ هکتار	
۰	۰	۰	۰	۰	۰	۰	۰	۵۰ هکتار و بیشتر	

۵۲- تعداد بهره‌برداری، سطح کاشت ساده، تعداد درخت و مقدار تولید سیب برحسب سن بهره‌بردار
(بهره‌برداری - هکتار - هزار اصله - تن)

(فضای باز)

تولید	کانت مجتمیع ساده (تک محصولی)				کل		سن بهره‌بردار
	تعداد درخت		سطح کاشت	تعداد بهره‌بردار	تولید	تعداد بهره‌برداری	
	نهال	بارور					
۶	.	//	۱	۶	۹۵	۹۴۱	جمع
.	کمتر از ۱۵ ساله
.	۱	۸	۱۵ - ۱۹ ساله
//	.	//	//	۱	۴	۵۷	۲۰ - ۲۴ ساله
.	۷	۹۶	۲۵ - ۲۹ ساله
.	۹	۱۰۱	۳۰ - ۳۴ ساله
.	۸	۹۲	۳۵ - ۳۹ ساله
//	.	//	//	۱	۱۲	۱۰۷	۴۰ - ۴۴ ساله
.	۱۱	۹۹	۴۵ - ۴۹ ساله
.	۷	۸۹	۵۰ - ۵۴ ساله
.	۵	۵۵	۵۵ - ۵۹ ساله
۱	.	//	//	۱	۱۴	۱۰۵	۶۰ - ۶۴ ساله
.	۴	۵۱	۶۵ - ۶۹ ساله
.	۶	۵۵	۷۰ - ۷۴ ساله
.	۱	۱۰	۷۵ - ۷۹ ساله
۵	.	//	//	۱	۶	۲۲	۸۰ ساله و بیشتر

۵۲- تعداد بهره‌برداری، سطح کاشت ساده، تعداد درخت و مقدار تولید سیب برحسب سن بهره‌بردار (دنیاله)
(بهره‌برداری - هکتار - هزار اصله - تن)

(فضای باز)

تولید	کاشت پراکنده		تعداد بهره‌برداری	تولید	کاشت مجتمع مخلوط (چشم‌مصولی)		تعداد بهره‌برداری	سن بهره‌بردار
	تعداد درخت				تعداد درخت			
	نهال	بارور			نهال	بارور		
۱۱	//	۱	۲۸۸	۷۹	۱	۷	۶۶۳	جمع
۰	۰	۰	۰	۰	۰	۰	۰	کمتر از ۱۵ ساله
//	۰	//	۷	۱	//	//	۶	۱۵-۱۹ ساله
//	//	//	۱۲	۴	//	//	۲۵	۲۰-۲۴ ساله
//	//	//	۲۷	۶	//	۱	۶۹	۲۵-۲۹ ساله
۱	//	//	۳۷	۸	//	۱	۶۵	۳۰-۳۴ ساله
۱	//	//	۲۷	۷	//	۱	۶۶	۳۵-۳۹ ساله
۱	//	//	۳۱	۱۱	//	۱	۷۷	۴۰-۴۴ ساله
۱	//	//	۳۵	۱۰	//	۱	۶۴	۴۵-۴۹ ساله
۱	//	//	۲۹	۶	//	۱	۶۱	۵۰-۵۴ ساله
//	//	//	۷	۵	//	//	۲۸	۵۵-۵۹ ساله
۲	//	//	۲۸	۱۱	//	۱	۶۶	۶۰-۶۴ ساله
//	//	//	۱۰	۴	//	//	۴۱	۶۵-۶۹ ساله
۱	//	//	۱۹	۵	//	//	۲۶	۷۰-۷۴ ساله
//	۰	//	۵	//	//	//	۵	۷۵-۷۹ ساله
//	۰	//	۱	۱	//	//	۱۲	۸۰ ساله و بیشتر

۵۳- تعداد بهره‌برداری، سطح کاشت ساده، تعداد درخت و مقدار تولید انجیر آبی برحسب شهرستان

(بهره‌برداری - هکتار - هزار اصله - تن)

(فضای باز)

شهرستان	کل		کاشت مجتمع ساده (تک محصولی)		
	تعداد بهره‌برداری	تولید	سطح کاشت	تعداد درخت	
				بازور	نهال
هرمزگان.....	۲۵۵۲	۱۸۵	۳	۱	۲۲
ابوموسی.....	۱	۵	۰	۰	۰
بستک.....	۱۴	۲	۰	۰	۰
بندر جاسک.....	۳۷۳	۱۴	۰	۰	۰
بندر عباس.....	۵۴۸	۲۹	//	//	۷
بندر لنگه.....	۶۷	۳	۵	۵	۵
حاجی آباد.....	۲۱۲	۹۱	۲	//	۱۵
رودان.....	۹۰۲	۳۹	۵	۵	۵
قشم.....	۲۳	//	۰	۰	۰
میناب.....	۳۱۲	۱۶	۱	۵	۵

شهرستان	کاشت مجتمع مخلوط (چند محصولی)			کاشت پراکنده		
	تعداد بهره‌برداری	تعداد درخت		تعداد بهره‌برداری	تعداد درخت	
		بازور	نهال		بازور	نهال
هرمزگان.....	۱۰۱۳	۷	۱	۱۵۱۳	۳	۱
ابوموسی.....	۰	۰	۰	۱	۵	۵
بستک.....	۵	//	۰	۹	//	//
بندر جاسک.....	۱۹۰	۱	//	۱۸۲	//	//
بندر عباس.....	۴۷	//	//	۴۸۴	۱	//
بندر لنگه.....	۰	۰	۰	۶۶	//	//
حاجی آباد.....	۱۷۶	۴	۱	۱۳۰	۱	//
رودان.....	۵۶۵	۱	۱	۳۳۸	۱	//
قشم.....	۱	۵	۵	۲۲	//	//
میناب.....	۳۰	//	//	۲۸۱	۱	//

۵۴- تعداد بهره‌برداری، سطح کاشت ساده، تعداد درخت و مقدار تولید پرتقال برحسب شهرستان (بهره‌برداری - هکتار - هزار اصله - تن)

(فضای باز)

شهرستان	کل		کاشت مجتمع ساده (تک محصولی)		
	تعداد بهره‌برداری	تولید	سطح کاشت	تعداد درخت	
				نهال	بارور
تولید	تعداد بهره‌برداری	تولید	تعداد بهره‌برداری	تولید	تعداد بهره‌برداری
هرمزگان.....	۱۴۴۵۴	۱۴۸۸۷	۹۳۱	۸۲۳	۳۷۲۲
ابوموسی.....	۸	//	⊙	۲	⊙
بستک.....	۵۵	۸	۰	۰	۰
بندر جاسک.....	۱۸۸۷	۲۷۶	۸	۲۸	۲۱
بندر عباس.....	۲۸۸۶	۲۱۴۹	۸۱	۱۸۴	۷۹۲
بندر لنگه.....	۱۰۵	۱۷	۱	۲	۱
حاجی آباد.....	۱۸۲۶	۲۰۶۹	۱۳۴	۱۳۶	۲۶۹
رودان.....	۲۶۸۷	۵۲۲۲	۵۵۸	۳۲۷	۱۸۲۸
قشم.....	۲۸	//	۰	۰	۰
میناب.....	۳۹۷۴	۴۹۴۶	۱۴۸	۱۴۲	۶۱۲

شهرستان	کاشت مجتمع مخلوط (چندمحصولی)		کاشت پراکنده		
	تعداد بهره‌برداری	تعداد درخت	تعداد بهره‌برداری	تعداد درخت	
				نهال	بارور
تولید	تعداد بهره‌برداری	تولید	تعداد بهره‌برداری	تولید	تعداد بهره‌برداری
هرمزگان.....	۱۹۸۳	۲۴۸	۱۰۴۴۴	۲۱	۷
ابوموسی.....	۱	⊙	⊙	//	//
بستک.....	۲۳	//	۲۳	//	//
بندر جاسک.....	۱۳۳۰	۱۸	۵۴۵	۲	۱
بندر عباس.....	۱۰۵۴	۳۵	۱۶۶۱	۷	۱
بندر لنگه.....	۷	//	۹۴	//	//
حاجی آباد.....	۱۷۸۰	۷۵	۳۲۳	۳	۱
رودان.....	۲۶۷۳	۱۲۰	۷۱۲	۵	۳
قشم.....	۳	//	۲۵	//	//
میناب.....	۲۵۱۳	۹۹	۱۳۳۲	۴	۲

۵۵- تعداد بهره‌برداری، سطح کاشت ساده، تعداد درخت و مقدار تولید نارنگی برحسب شهرستان

(بهره‌برداری - هکتار - هزار اصله - تن)

(فضای باز)

شهرستان	کل		کاشت مجتمع ساده (تک محصولی)		
	تعداد بهره‌برداری	تولید	تعداد بهره‌برداری	تعداد درخت	
				سطح کاشت	تولید
هرمزگان.....	۱۰۰۵۷	۲۹۱۰۰	۳۴۰۹	۲۱۱۶	۲۳۴۰۹
ابوموسی.....	۰	۰	۰	۰	۰
بستک.....	۹	۱	۱	۰	۰
بندر چلسک.....	۱۰۴۶	۱۰۸	۴	۱	۳
بندر عباس.....	۳۹۹۱	۲۰۵۵۸	۲۶۲۹	۱۱۵۹	۱۸۸۹۵
بندر لنگه.....	۲۲	۲	۰	۰	۰
حاجی آباد.....	۲۶۲۱	۷۵۸۵	۷۱۷	۸۴۱	۴۳۳۷
رودان.....	۱۷۱۰	۶۹۳	۳۱	۱۱۱	۱۶۸
قشم.....	۸	//	-	۰	۰
میناب.....	۶۵۲	۱۵۲	۸	۴	۵

شهرستان	کاشت مجتمع مخلوط (چندمحصولی)			کاشت پراکنده		
	تعداد بهره‌برداری	تعداد درخت		تعداد بهره‌برداری	تعداد درخت	
		تولید	نهال		بارور	تولید
هرمزگان.....	۳۹۳۶	۲۴۱	۵۵	۵۴۹۹	۱۸۳۱	۱۹۱
ابوموسی.....	۰	۰	۰	۰	۰	۰
بستک.....	۳	//	//	//	۵	//
بندر چلسک.....	۷۳۷	۸	۱	۹۴	۳۰۸	۱۱
بندر عباس.....	۱۰۲۵	۵۵	۹	۱۶۱۳	۲۱۵	۵۱
بندر لنگه.....	۶	//	۰	۲	۱۶	//
حاجی آباد.....	۱۶۸۷	۱۵۰	۳۱	۳۱۹۸	۲۳۸	۵۰
رودان.....	۱۲۶۹	۲۶	۱۲	۳۷۰	۲۱۶	۵۶
قشم.....	۲	//	//	//	۵	//
میناب.....	۲۱۶	۳	//	۱۲۳	۲۲۸	۲۴

۵۶- تعداد بهره‌برداری، سطح کاشت ساده، تعداد درخت و مقدار تولید لیموشیرین برحسب شهرستان (بهره‌برداری - هکتار - هزار اصله - تن)

(فضای باز)

شهرستان	کل		کاشت مجتمع ساده (تک محصولی)		
	تعداد بهره‌برداری	تولید	سطح کاشت	تعداد درخت	
				نهل	بارور
هرمزگان.....	۴۴۴۶	۴۴۹۰	۲۰۲	۲۵	۱۱۴۰
ابوموسی.....	۶	۱	۵	۹	۵
بستک.....	۵۵	۱۰	۵	۵	۵
بندر جاسک.....	۴۲۱	۲۶	۵	۵	۵
بندر عباس.....	۷۶۲	۷۶۷	۲۷	۱۲	۴۸۲ //
بندر لنگه.....	۵۱	۵	۵	۵	۵
حاجی آباد.....	۵۷۳	۵۸۲	۱۶	۲	۶۵ //
رودان.....	۱۳۷۲	۱۶۷۷	۷۲	۷	۲۲۲
قشم.....	۱۲	//	۰	۰	۰
میناب.....	۱۱۹۲	۱۳۱۳	۴۳	۳	۱۵۷

شهرستان	کاشت مجتمع مخلوط (چند محصولی)			کاشت پراکنده		
	تعداد بهره‌برداری	تعداد درخت		تعداد بهره‌برداری	تعداد درخت	
		نهل	بارور		نهل	بارور
هرمزگان.....	۲۴۴۳	۶۸	۱۲	۱۹۰۷	۷	۲
ابوموسی.....	۰	۰	۰	۵	//	۰
بستک.....	۱۷	//	//	۳۶	//	۲
بندر جاسک.....	۲۷۱	۲	۱	۱۴۹	//	۵
بندر عباس.....	۱۶۱	۶	۱	۴۵۹	۱	۴۶
بندر لنگه.....	۶	//	۰	۲۴	//	۲
حاجی آباد.....	۴۵۸	۲۱	۳	۸۹	۱	۱۵
رودان.....	۶۹۶	۱۸	۶	۶۱۰	۳	۱۶۲
قشم.....	۲	۵	۵	۱۱	//	//
میناب.....	۶۵۳	۲۰	۱	۵۰۵	۲	۵۸

نتایج تفصیلی سرشماری عمومی کشاورزی ۱۳۸۲ - استان هرمزگان

۵۷- تعداد بهره‌برداری، سطح کاشت ساده، تعداد درخت و مقدار تولید لیموترش (شامل لیموعماتی) برحسب شهرستان (بهره‌برداری - هکتار - هزار اصله - تن)

(فضای باز)

شهرستان	کل		کاشت مجتمع ساده (تک محصولی)		
	تعداد بهره‌برداری	تولید	تعداد بهره‌برداری	تعداد درخت	
				نهال	بارور
هرمزگان	۲۵۸۵۳	۵۹۷۰۳	۲۸۶۱	۷۲۸۲	۴۱۲
ابوموسی	۱۰	۴	۳	۲	//
بستک	۲۱۲	۴۷	۱۵	۱۵	۱
بندر جاسک	۲۲۲۷	۶۱۹	۴۰۶	۹۲	۱۵
بندر عباس	۵۶۸۹	۳۹۳۴	۲۲۵	۲۸۸	۲۷
بندر لنگه	۵۰۴	۱۲۱	۲۴	۱۱	۱
حاجی آباد	۱۵۴۳	۱۶۰۹	۱۹۷	۱۲۴	۱۱
رودان	۵۷۹۳	۲۸۸۶۹	۲۲۱۷	۴۲۲۴	۲۳۷
قشم	۳۴	۱	.	.	.
میناب	۹۸۴۴	۲۴۵۰۲	۱۵۷۴	۲۳۲۹	۱۲۰

شهرستان	کاشت مجتمع مخلوط (چند محصولی)			کاشت پراکنده		
	تعداد بهره‌برداری	تعداد درخت		تعداد بهره‌برداری	تعداد درخت	
		نهال	بارور		نهال	بارور
هرمزگان	۱۲۹۴۳	۷۱۲	۳۱۷	۸۴۰۵	۲۰	۱۸
ابوموسی	۲	⊙	⊙	۵	//	//
بستک	۳۲	۱	۱	۱۶۶	//	//
بندر جاسک	۱۳۱۹	۳۰	۷	۵۳۵	۲	۱
بندر عباس	۹۱۰	۳۰	۱۶	۴۴۰۵	۸	۷
بندر لنگه	۱۱	//	//	۴۶۹	۱	۱
حاجی آباد	۱۰۶۹	۵۰	۱۹	۲۹۳	۳	۱
رودان	۲۳۹۳	۱۸۹	۱۴۱	۳۲۴	۱	۱
قشم	۲	⊙	⊙	۳۲	//	//
میناب	۶۳۰۶	۴۱۲	۱۳۲	۲۱۷۷	۵	۷

۵۸- تعداد بهره‌برداری، سطح کاشت ساده، تعداد درخت و مقدار تولید گریپ فروت برحسب شهرستان (بهره‌برداری - هکتار - هزار اصله - تن)

(فضای باز)

شهرستان	کل		کاشت مجتمع ساده (تک محصولی)		
	تعداد بهره‌برداری	تولید	سطح کاشت	تعداد درخت	
				پارور	نهال
هرمزگان.....	۵۹۷	۴۲۵	۸	۱	//
ابوموسی.....	۰	۰	۰	۰	۰
بستک.....	۰	۰	۰	۰	۰
بندر جاسک.....	۲	//	۰	۰	۰
بندر عباس.....	۵۲	۱۰	۲	۰	۰
بندر لنگه.....	۱	۰	۰	۰	۰
حاجی آباد.....	۱۹	۲۲	۱	۰	۰
رودان.....	۴۴۵	۲۹۷	۲	//	//
قشم.....	۰	۰	۰	۰	۰
میناب.....	۷۲	۹۵	۱	۰	۰

شهرستان	کاشت مجتمع مخلوط (چند محصولی)		کاشت پراکنده		
	تعداد بهره‌برداری	تولید	تعداد بهره‌برداری	تعداد درخت	
				پارور	نهال
هرمزگان.....	۲۷۷	۳۰۴	۳۰۹	۱	//
ابوموسی.....	۰	۰	۰	۰	۰
بستک.....	۰	۰	۰	۰	۰
بندر جاسک.....	۲	۰	۲	۰	۰
بندر عباس.....	۵	۲	۲۷	//	//
بندر لنگه.....	۰	۰	۱	۰	۰
حاجی آباد.....	۱	۴	۹	//	۰
رودان.....	۲۳۳	۲۵۲	۲۰۵	//	//
قشم.....	۰	۰	۰	۰	۰
میناب.....	۲۸	۴۶	۴۵	//	//

نتایج تفصیلی سرشماری عمومی کشاورزی ۱۳۸۲ - استان هرمزگان

۵۹- تعداد بهره‌برداری، سطح کاشت ساده، تعداد درخت و مقدار تولید سایر مرکبات^(۱) برحسب شهرستان (بهره‌برداری - هکتار - هزار اصله - تن)

(فضای باز)

شهرستان	کل		کاشت مجتمع ساده (تک محصولی)		
	تعداد بهره‌برداری	تولید	سطح کاشت	تعداد درخت	
				بارور	تهال
تولید	تعداد بهره‌برداری	تولید	تعداد بهره‌برداری	تولید	تعداد بهره‌برداری
هرمزگان.....	۲۵۵۶	۴۴۹	۳۳	۳	۳۹
ابوموسی.....	۲	⊙	.	.	.
بستک.....	۲۲	//	.	.	.
بندر چلسک.....	۵۸	۴	⊙	⊙	⊙
بندر عباس.....	۱۵۲۱	۱۴۰	۵	۱	۲۶
بندر لنگه.....	۱۸	۱	.	.	.
حاجی آباد.....	۱۲۰	۵۸	۳	//	۱
رودان.....	۱۲۵۴	۱۸۶	۱	//	۸
قشم.....	۱	⊙	.	.	.
میناب.....	۲۲۹	۶۰	۲۲	//	۲

شهرستان	کاشت مجتمع مخلوط (چند محصولی)			کاشت پراکنده		
	تعداد بهره‌برداری	تعداد درخت		تعداد بهره‌برداری	تعداد درخت	
		بارور	تهال		بارور	تهال
تولید	تولید	تولید	تولید	تولید	تولید	
هرمزگان.....	۱۰۹۸	۹	۵	۲۴۴۰	۲	۱۹۰
ابوموسی.....	.	.	.	۲	⊙	⊙
بستک.....	۵	//	//	۱۸	//	//
بندر چلسک.....	۲۶	//	//	۳۱	//	۱
بندر عباس.....	۲۱۵	۱	۳	۱۲۰۲	۲	۷۰
بندر لنگه.....	.	.	.	۱۸	//	۱
حاجی آباد.....	۶۱	۲	۱	۵۴	//	۱۱
رودان.....	۶۰۴	۴	//	۷۵۵	۲	۹۰
قشم.....	.	.	.	۱	⊙	⊙
میناب.....	۱۸۷	۱	//	۲۵۹	۱	۱۷

(۱) نارنج، دارابی، پالنگ، بکرایی و ...

۶۰- تعداد بهره‌برداری، سطح کاشت ساده، تعداد درخت و مقدار تولید موز برحسب شهرستان (بهره‌برداری - هکتار - هزار اصله - تن)

(فضای باز)

شهرستان	کل		کاشت مجتمع ساده (تک محصولی)		
	تعداد بهره‌برداری	تولید	سطح کاشت	تعداد درخت	
				بارور	نهال
هرمزگان.....	۱۰۶۵	۲۰۶	۹	۲	۱
ابوموسی.....	۲	۰	۰	۰	۰
بستک.....	۰	۰	۰	۰	۰
بندر جاسک.....	۱۰۹	۷۱	۶	۲	۰
بندر عباس.....	۲۰۱	۲۹	۲	//	//
بندر لنگه.....	۶	//	۰	۰	۰
حاجی آباد.....	۴	//	۰	۰	۰
رودان.....	۲۸۲	۱۵	۰	۰	۰
قشم.....	۱۱	//	۰	۰	۰
میناب.....	۲۴۸	۹۰	۱	۰	۰

شهرستان	کاشت مجتمع مخلوط (چند محصولی)			کاشت پراکنده		
	تعداد بهره‌برداری	تعداد درخت		تعداد بهره‌برداری	تعداد درخت	
		بارور	نهال		بارور	نهال
هرمزگان.....	۳۱۵	۵	۵	۷۴۱	۱	۲
ابوموسی.....	۱	۰	۰	۲	۰	۰
بستک.....	۰	۰	۰	۰	۰	۰
بندر جاسک.....	۲۵	//	//	۷۹	//	//
بندر عباس.....	۴۸	۱	۳	۱۵۰	//	//
بندر لنگه.....	۰	۰	۰	۶	//	//
حاجی آباد.....	۲	//	//	۱	۰	۰
رودان.....	۱۲۲	۱	۱	۱۲۱	//	۱
قشم.....	۲	۰	۰	۹	//	//
میناب.....	۹۴	۳	۱	۲۵۳	//	۱

نتایج تفصیلی سرشماری عمومی کشاورزی ۱۳۸۲ - استان هرمزگان

۶۱- تعداد بهره‌برداری، سطح کاشت ساده، تعداد درخت و مقدار تولید زیتون برحسب شهرستان

(بهره‌برداری - هکتار - هزار اصله - تن)

(فضای باز)

شهرستان	کل		کاشت مجتمع ساده (تک محصولی)				
	تعداد بهره‌برداری	تولید	تعداد بهره‌برداری	تعداد درخت			
				نهال	بارور		
تولید		سطح کاشت					
هرمزگان.....	۲۲۳	۱۳	۱۲	۴۲	۱	۱۱	۸
ابوموسی.....	۰	۰	۰	۰	۰	۰	۰
بستک.....	۳	۰	۰	۰	۰	۰	۰
بندر جاسک.....	۲۴	۱	۰	۰	۰	۰	۰
بندر عباس.....	۱۶	۱	۰	۰	۰	۰	۰
بندر لنگه.....	۶	۰	۰	۰	۰	۰	۰
حاجی آباد.....	۳۶	۱۰	۶	۱۹	۱	۲	۸
رودان.....	۱۱۰	//	۶	۲۲	۰	۸	۰
قشم.....	۱۰	//	۰	۰	۰	۰	۰
میناب.....	۱۸	//	۰	۰	۰	۰	۰

شهرستان	تعداد بهره‌برداری		تولید		کاشت مجتمع مخلوط (چندمحصولی)			
	تعداد بهره‌برداری	تولید	تعداد بهره‌برداری	تولید	تعداد درخت			
					نهال	بارور		
تولید	نهال	بارور	تعداد بهره‌برداری	نهال	بارور	تولید		
هرمزگان.....	۱۰۰	۱	۸	۴	۱۱۴	//	۱	۱
ابوموسی.....	۰	۰	۰	۰	۰	۰	۰	۰
بستک.....	۳	۰	//	۰	۰	۰	۰	۰
بندر جاسک.....	۶	//	//	۱	۱۸	//	//	۱
بندر عباس.....	۳	//	//	۱	۱۳	//	//	//
بندر لنگه.....	۰	۰	۰	۰	۶	//	۰	۰
حاجی آباد.....	۱۸	//	۱	۲	۱۲	//	۰	//
رودان.....	۶۵	//	۷	//	۲۱	//	//	//
قشم.....	۲	⊙	⊙	⊙	۸	//	//	//
میناب.....	۳	//	۰	//	۱۵	//	//	//

۶۲- تعداد بهره‌برداری، سطح کاشت ساده، تعداد درخت و مقدار تولید انار برحسب شهرستان (بهره‌برداری - هکتار - هزار اصله - تن)

(فضای باز)

شهرستان	کل		کاشت مجتمع ساده (تک محصولی)			
	تعداد بهره‌برداری	تولید	تعداد بهره‌برداری	سطح کاشت	تعداد درخت	
					بارور	نهال
هرمزگان.....	۴۲۰۸	۱۰۹۶	۱۱۳	۲۲	۷	۲
لیوموسی.....	۰	۰	۰	۰	۰	۰
بستک.....	۱۵	//	۰	۰	۰	۰
بندر چاسک.....	۱۲۷۰	۱۱۷	۲۲	۲	//	۸
بندر عباس.....	۶۷۸	۱۲۴	۵۵	۴	۱	//
بندر لنگه.....	۴۹	۲	۰	۰	۰	۰
حاجی آباد.....	۸۴۰	۷۲۹	۳۳	۲۲	۶	۲
رودان.....	۸۲۸	۴۹	۰	۰	۰	۰
قشم.....	۲	⊙	۰	۰	۰	۰
میناب.....	۵۴۵	۷۴	۲	⊙	⊙	⊙

شهرستان	کاشت مجتمع مخلوط (چند محصولی)			کاشت پراکنده		
	تعداد بهره‌برداری	تعداد درخت		تعداد بهره‌برداری	تعداد درخت	
		بارور	نهال		بارور	نهال
هرمزگان.....	۲۴۵۱	۴۶	۴	۱۶۵۳	۷	۱
لیوموسی.....	۰	۰	۰	۰	۰	۰
بستک.....	۶	//	//	۹	//	//
بندر چاسک.....	۸۶۵	۹	۱	۲۹۰	۱	//
بندر عباس.....	۱۱۷	۱	//	۵۰۶	۱	//
بندر لنگه.....	۳	//	//	۳۸	//	//
حاجی آباد.....	۵۹۴	۲۸	۲	۲۱۴	۳	//
رودان.....	۶۶۶	۴	۱	۱۶۲	//	//
قشم.....	۱	⊙	⊙	۱	⊙	⊙
میناب.....	۲۰۰	۴	//	۳۳۳	۱	//

نتایج تفصیلی سرشماری عمومی کشاورزی ۱۳۸۲ - استان هرمزگان

۶۳- تعداد بهره‌برداری، سطح کاشت ساده، تعداد درخت و مقدار تولید خرما برحسب شهرستان

(بهره‌برداری - هکتار - هزار اصله - تن)

(فشای باز)

شهرستان	کل		کاشت مجتمع ساده (تک محصولی)				
	تعداد بهره‌برداری	تولید	سطح کاشت	تعداد درخت			
				بارور	نهال		
تولید	تعداد بهره‌برداری	تولید	تعداد بهره‌برداری	سطح کاشت	بارور	نهال	
هرمزگان.....	۵۷۷۹۵	۹۸۶۶۳	۲۵۰۹۹	۱۸۹۳۹	۲۴۹۰	۴۷۷	۶۵۳۶۸
ابوموسی.....	۸	۱۲	۲	⊙	⊙	⊙	⊙
بستک.....	۳۳۱۶	۴۵۲۴	۳۱۳۷	۱۱۴۲	۱۲۹	۲۰	۲۲۸۵
بندر جاسک.....	۵۵۵۷	۳۱۳۳	۴۰۶۰	۱۹۸۴	۳۱۵	۲۷	۲۶۷۱
بندر عباس.....	۱۵۸۰۶	۳۱۴۶۸	۷۳۷۱	۴۹۴۲	۸۲۶	۸۶	۲۵۴۶۷
بندر لنگه.....	۵۶۰۵	۱۲۶۶۰	۳۳۹۷	۱۴۷۸	۲۷۴	۳۳	۱۲۰۴۵
حاجی آباد.....	۲۹۲۶	۱۱۹۶۲	۲۸۷۲	۲۱۰۷	۳۴۸	۲۱۹	۸۶۷۶
رودان.....	۵۹۹۸	۸۷۹۱	۶۷۲	۷۹۱	۸۶	۲۴	۱۴۱۱
قشم.....	۲۱۱۶	۷۴۵	۱۸۰۰	۱۰۱۰	۱۳۰	۹	۶۹۱
میناب.....	۱۳۴۴۴	۲۵۳۶۶	۲۷۸۶	۳۴۷۲	۳۷۲	۴۹	۱۰۱۰۹

شهرستان	کاشت مجتمع مخلوط (چند محصولی)			کاشت پراکنده				
	تعداد بهره‌برداری	تعداد درخت		تعداد بهره‌برداری	تعداد درخت			
		بارور	نهال		بارور	نهال		
تولید	تعداد بهره‌برداری	بارور	نهال	تولید	تعداد بهره‌برداری	بارور	نهال	
هرمزگان.....	۱۲۵۳۳	۱۰۱۱	۱۸۰	۲۶۱۳۳	۲۳۳۵۵	۱۹۷	۷۱	۷۱۷۲
ابوموسی.....	۲	⊙	⊙	⊙	۴	//	.	//
بستک.....	۱۹	۱	۱	۳۷	۱۴۷۲	۶	۳	۲۰۱
بندر جاسک.....	۷۸۶	۲۳	۶	۲۱۲	۸۱۵	۴	۲	۴۹
بندر عباس.....	۱۲۶۲	۹۲	۱۶	۳۶۹۶	۸۴۸۲	۵۶	۱۸	۲۳۰۶
بندر لنگه.....	۹	۱	//	۳۹	۲۹۲۷	۹	۴	۵۷۶
حاجی آباد.....	۱۲۳۳	۱۲۲	۵۰	۲۷۹۹	۷۸۸	۱۷	۱۱	۴۸۸
رودان.....	۳۶۵۳	۳۰۷	۷۰	۵۴۴۲	۱۹۵۵	۶۱	۱۹	۱۹۳۸
قشم.....	۴	//	//	//	۱۸۷۸	۵	۱	۵۳
میناب.....	۶۱۷۷	۴۴۴	۳۷	۱۳۶۹۶	۵۰۳۴	۳۹	۱۳	۱۵۶۱

۶۲- تعداد بهره‌برداری، سطح کاشت ساده، تعداد درخت و مقدار تولید پسته برحسب شهرستان (بهره‌برداری - هکتار - هزار اصله - تن)

(فضای باز)

شهرستان	کل		کاشت مجتمع ساده (تک محصولی)		
	تعداد بهره‌برداری	تولید	تعداد درخت		سطح کاشت
			نهای	بارور	
هرمزگان.....	۱۵۹	۷۱۵	۶۶۳	۲۵۱	۲۸۲
ابوموسی.....	۰	۰	۰	۰	۰
بستک.....	۰	۰	۰	۰	۰
بندر جاسک.....	۱	⊗	⊗	⊗	⊗
بندر عباس.....	۱	⊗	۰	۰	۰
بندر لنگه.....	۰	۰	۰	۰	۰
حاجی آباد.....	۱۵۶	۷۱۵	۶۶۳	۲۵۱	۲۸۲
رودان.....	۱	⊗	۰	۰	۰
قشم.....	۰	۰	۰	۰	۰
میناب.....	۰	۰	۰	۰	۰

شهرستان	کاشت مجتمع مخلوط (چند محصولی)			کاشت پراکنده		
	تعداد بهره‌برداری	تعداد درخت		تعداد بهره‌برداری	تعداد درخت	
		نهای	بارور		نهای	بارور
هرمزگان.....	۲۸	۸	۵	۲	⊗	⊗
ابوموسی.....	۰	۰	۰	۰	۰	۰
بستک.....	۰	۰	۰	۰	۰	۰
بندر جاسک.....	۰	۰	۰	۰	۰	۰
بندر عباس.....	۰	۰	۰	۱	⊗	⊗
بندر لنگه.....	۰	۰	۰	۰	۰	۰
حاجی آباد.....	۲۷	۸	۵	۱	⊗	⊗
رودان.....	۱	⊗	⊗	⊗	۰	۰
قشم.....	۰	۰	۰	۰	۰	۰
میناب.....	۰	۰	۰	۰	۰	۰

نتایج تفصیلی سرشماری عمومی کشاورزی ۱۳۸۲ - استان هرمزگان

۶۵- تعداد بهره‌برداری، سطح کاشت ساده، تعداد درخت و مقدار تولید انبه برحسب شهرستان

(بهره‌برداری - هکتار - هزار اصله - تن)

(فضای یاز)

شهرستان	کل		کاشت مجتمع ساده (تک محصولی)		
	تعداد بهره‌برداری	تولید	سطح کاشت	تعداد درخت	
				بازور	نهال
هرمزگان.....	۵۱۴۹	۲۵۸۹	۷۳	۵	۴۰۷
ابوموسی.....	۰	۰	۰	۰	۰
بستک.....	۲	۵	۰	۰	۰
بندر جاسک.....	۲۸	۲	۰	۰	۰
بندر عباس.....	۱۰۶۱	۳۹۵	۲۹	۲	۲۳۵
بندر لنگه.....	۲	۵	۰	۰	۰
حاجی آباد.....	۰	۰	۰	۰	۰
رودان.....	۱۷۱۹	۳۷۶	۹	۱	۰
قشم.....	۱۹	۱	۰	۰	۰
میناب.....	۲۲۱۹	۱۸۱۴	۳۶	۳	۱۷۳

شهرستان	تعداد بهره‌برداری		تولید	تعداد درخت		تعداد بهره‌برداری
	کاشت مجتمع مخلوط (چند محصولی)			کاشت پراکنده		
	بازور	نهال	تولید	بازور	نهال	تولید
هرمزگان.....	۲۲	۱۵	۱۷۵۵	۷	۸	۴۲۷
ابوموسی.....	۰	۰	۰	۰	۰	۰
بستک.....	۰	۰	۰	۲	۵	۰
بندر جاسک.....	۳	//	//	//	//	۳
بندر عباس.....	۱	۲	۶۳	۲	۱	۹۷
بندر لنگه.....	۰	۰	۰	۲	۵	۰
حاجی آباد.....	۰	۰	۰	۰	۰	۰
رودان.....	۳	۵	۱۷۰	۳	۴	۲۰۶
قشم.....	۰	۰	۰	//	//	۱
میناب.....	۲۰	۹	۱۵۲۲	۲	۳	۱۲۰

فصل پنجم

**مکانیزاسیون کشاورزی
(استفاده از ماشین‌ها و ادوات کشاورزی
و آبیاری تحت فشار)**

۶۷- تعداد بهره‌برداری‌های استفاده‌کننده از هریک از ماشین‌ها و ادوات کشاورزی برحسب شهرستان

شهرستان	تراکتور	تیلر	کمپاین	تریلر	دیوگر
هرمزگان.....	۸۱۷۴	۱۱۹	۱۷۹۴	۱۲۶۳	۱۵
ابوموسی.....	۰	۰	۰	۰	۰
بستک.....	۴۱۵	۴	۲	۸۷	۲
بندر جاسک.....	۲۲	۰	۰	۰	۰
بندر عباس.....	۲۱۲۶	۹	۳۱	۱۹۲	۱
بندر لنگه.....	۱۷۹۸	۲	۱	۲۴۰	۲
حاجی آباد.....	۲۲۴۲	۸۳	۱۷۵۶	۵۹۰	۷
رودان.....	۴۵۰	۱۲	۲	۵۲	۱
قشم.....	۱	۰	۰	۰	۰
میناب.....	۱۰۹۹	۹	۱	۱۰۳	۱

شهرستان	عنف‌چین (موور)	ردیف‌کن (ریک)	پست‌بند (بیلر)	چاپر	ماشین خرنکوب گندم و جو
هرمزگان.....	۳۷	۴۰	۲۲	۱	۸۵
ابوموسی.....	۰	۰	۰	۰	۰
بستک.....	۲	۱	۰	۰	۶
بندر جاسک.....	۰	۰	۰	۰	۰
بندر عباس.....	۳	۰	۲	۱	۳
بندر لنگه.....	۱	۱	۰	۰	۱
حاجی آباد.....	۱۸	۲۸	۱۸	۰	۷۱
رودان.....	۲	۰	۰	۰	۳
قشم.....	۰	۰	۰	۰	۰
میناب.....	۰	۰	۰	۰	۱

نتایج تفصیلی سرشماری عمومی کشاورزی ۱۳۸۲ - استان هرمزگان

۶۷- تعداد بهره‌برداری‌های استفاده‌کننده از هریک از ماشین‌ها و ادوات کشاورزی برحسب شهرستان (دنباله)

شهرستان	ماشین خرمنکوب برنج	گاواهن تراکتوری	دیسک	فازوئر	نهرکن
هرمزگان.....	۵۹۶۲	۲۸۷۵	۱۰۸۳	۴۷۹۸	
ابوموسی.....	۰	۰	۰	۰	۰
بستک.....	۹۶	۲۴	۱	۷۹	
بندر جاسک.....	۶	۱	۰	۹	
بندر عباس.....	۱۲۲۰	۱۷۳	۲۱	۱۸۴۷	
بندر لنگه.....	۱۵۵۱	۱۴۹	۱	۱۴۰	
حاجی آباد.....	۲۰۸۲	۲۱۹۰	۹۷۹	۱۸۸۸	
رودان.....	۱۰۵	۱۱۳	۴	۲۳۸	
قشم.....	۲	۰	۰	۰	
میناب.....	۷۰۰	۲۱۶	۷۷	۶۱۲	

شهرستان	کولتیواتور	کودپاش	سمپاش تراکتوری	سمپاش موتوری	سمپاش پشتی	موتور پمپ آب	
						دیزلی	برقی
هرمزگان.....	۱۸۰	۱۳۵۶	۱۰۸۷	۲۲۵۶	۴۸۷۲	۱۴۵۳۲	۱۷۳۱
ابوموسی.....	۰	۰	۰	۰	۰	۰	۰
بستک.....	۴	۳	۰	۲۷	۱۳۶	۷۲۹	۱۲۵
بندر جاسک.....	۰	۰	۰	۰	۸۶	۳۷	۰
بندر عباس.....	۴	۳۴	۳۰	۸۰۴	۲۰۷۳	۲۱۹۹	۲۱۵
بندر لنگه.....	۰	۱۲	۸	۲۰۹	۷۹۷	۱۳۲۲	۴۹
حاجی آباد.....	۱۶۱	۱۲۹۶	۹۳۹	۵۵۷	۳۶۷	۳۰۸۰	۳۹۸
رودان.....	۱	۹	۱۵	۲۲۱	۵۹۱	۴۹۲۰	۶۰۸
قشم.....	۰	۰	۰	۰	۰	۱۶۸	۱
میناب.....	۱۰	۲	۹۵	۵۱۹	۸۲۳	۲۸۴۸	۳۱۲

۶۸- تعداد بهره‌بردارانی‌های استفاده کننده از هر یک از ماشین‌ها و ادوات کشاورزی برحسب وسعت اراضی کشاورزی

وسعت اراضی کشاورزی	تراکتور	تیلر	کمپاین	تریلر	دروگر
جمع	۸۱۲۴	۱۱۹	۱۷۴۶	۱۲۶۲	۱۵
بدون زمین کشاورزی	۶	۰	۰	۲	۰
جمع کمتر از ۱ هکتار	۱۰۱۶	۳	۱۱	۱۴۵	۲
کمتر از ۰/۱ هکتار	۱۱۴	۰	۲	۲۵	۱
۰/۱ تا کمتر از ۰/۲ هکتار	۱۶۷	۰	۰	۲۰	۰
۰/۲ تا کمتر از ۰/۵ هکتار	۳۶۳	۰	۲	۲۹	۱
۰/۵ تا کمتر از ۱ هکتار	۳۷۲	۳	۷	۲۱	۰
جمع ۱ تا کمتر از ۵ هکتار	۳۰۹۳	۲۶	۵۷۱	۳۶۶	۵
۱ تا کمتر از ۲ هکتار	۸۶۴	۷	۷۲	۹۷	۴
۲ تا کمتر از ۳ هکتار	۸۹۰	۷	۱۵۹	۱۰۴	۰
۳ تا کمتر از ۴ هکتار	۷۱۴	۶	۱۷۳	۹۴	۱
۴ تا کمتر از ۵ هکتار	۶۲۵	۶	۱۶۶	۱۰۱	۰
جمع ۵ تا کمتر از ۲۰ هکتار	۳۲۵۰	۶۷	۹۳۸	۵۲۶	۵
۵ تا کمتر از ۷/۵ هکتار	۱۲۸۷	۱۷	۳۸۲	۲۰۷	۳
۷/۵ تا کمتر از ۱۰ هکتار	۶۸۲	۱۶	۲۰۹	۱۲۴	۰
۱۰ تا کمتر از ۱۵ هکتار	۹۰۸	۱۹	۲۴۰	۱۴۲	۲
۱۵ تا کمتر از ۲۰ هکتار	۳۷۲	۱۵	۱۰۵	۶۳	۰
جمع ۲۰ تا کمتر از ۵۰ هکتار	۶۵۱	۱۶	۲۰۸	۱۴۱	۱
۲۰ تا کمتر از ۲۵ هکتار	۲۹۰	۸	۸۰	۵۲	۰
۲۵ تا کمتر از ۳۵ هکتار	۲۲۰	۴	۷۹	۵۱	۱
۳۵ تا کمتر از ۵۰ هکتار	۱۴۲	۴	۴۹	۳۷	۰
جمع ۵۰ هکتار و بیشتر	۱۵۷	۷	۶۸	۵۲	۲
۵۰ تا کمتر از ۱۰۰ هکتار	۱۱۷	۴	۵۰	۳۶	۲
۱۰۰ تا کمتر از ۲۰۰ هکتار	۲۱	۱	۱۵	۱۱	۰
۲۰۰ تا کمتر از ۵۰۰ هکتار	۷	۲	۲	۴	۰
۵۰۰ تا کمتر از ۱۰۰۰ هکتار	۲	۰	۱	۱	۰
۱۰۰۰ تا کمتر از ۲۰۰۰ هکتار	۰	۰	۰	۰	۰
۲۰۰۰ هکتار و بیشتر	۰	۰	۰	۰	۰



نتایج تفصیلی سرشماری عمومی کشاورزی ۱۳۸۲ - استان هرمزگان

۶۸- تعداد بهره‌برداری‌های استفاده‌کننده از هر یک از ماشین‌ها و ادوات کشاورزی برحسب وسعت اراضی کشاورزی (دنباله)

وسعت اراضی کشاورزی	علف‌چین (موور)	ردیف‌کن (ریک)	پست‌بند (بیلر)	چاپر	ماشین خرمنکوب گندم و جو
جمع	۲۷	۴۰	۲۲	۱	۸۵
بدون زمین کشاورزی	۰	۰	۰	۰	۰
جمع کمتر از ۱ هکتار	۰	۲	۱	۰	۰
کمتر از ۰/۱ هکتار	۰	۱	۰	۰	۰
۰/۱ تا کمتر از ۰/۲ هکتار	۰	۰	۰	۰	۰
۰/۲ تا کمتر از ۰/۱۵ هکتار	۰	۰	۰	۰	۰
۰/۱۵ تا کمتر از ۱ هکتار	۰	۱	۰	۰	۰
جمع ۱ تا کمتر از ۵ هکتار	۱	۱۰	۱	۰	۰
۱ تا کمتر از ۲ هکتار	۲	۸	۶	۰	۱۹
۲ تا کمتر از ۳ هکتار	۱	۰	۱	۰	۱
۳ تا کمتر از ۴ هکتار	۴	۰	۰	۰	۶
۴ تا کمتر از ۵ هکتار	۰	۲	۱	۰	۶
جمع ۵ تا کمتر از ۲۰ هکتار	۱۱	۲۳	۶	۱	۴۹
۵ تا کمتر از ۷/۵ هکتار	۲	۱۱	۲	۰	۱۵
۷/۵ تا کمتر از ۱۰ هکتار	۲	۴	۳	۱	۲۳
۱۰ تا کمتر از ۱۵ هکتار	۲	۵	۰	۰	۶
۱۵ تا کمتر از ۲۰ هکتار	۳	۴	۱	۰	۵
جمع ۲۰ تا کمتر از ۵۰ هکتار	۵	۳	۴	۰	۱۲
۲۰ تا کمتر از ۲۵ هکتار	۲	۲	۱	۰	۴
۲۵ تا کمتر از ۳۵ هکتار	۲	۰	۲	۰	۴
۳۵ تا کمتر از ۵۰ هکتار	۱	۲	۱	۰	۴
جمع ۵۰ هکتار و بیشتر	۳	۰	۳	۰	۵
۵۰ تا کمتر از ۱۰۰ هکتار	۲	۰	۲	۰	۵
۱۰۰ تا کمتر از ۲۰۰ هکتار	۰	۰	۱	۰	۰
۲۰۰ تا کمتر از ۵۰۰ هکتار	۰	۰	۰	۰	۰
۵۰۰ تا کمتر از ۱۰۰۰ هکتار	۰	۰	۰	۰	۰
۱۰۰۰ تا کمتر از ۲۰۰۰ هکتار	۰	۰	۰	۰	۰
۲۰۰۰ هکتار و بیشتر	۰	۰	۰	۰	۰

۶۸- تعداد بهره‌برداری‌های استفاده‌کننده از هر یک از ماشین‌ها و ادوات کشاورزی برحسب وسعت اراضی کشاورزی (دنباله)

وسعت اراضی کشاورزی	ماشین خرستکوب برنج	گلوآهن تراکتوری	دیسک	فارونر	نهرکن
جمع	۵۶۴	۲۸۷۵	۱۰۸۳	۲۷۹۸	.
بدون زمین کشاورزی
جمع کمتر از ۱ هکتار	۵۷۰	۴۳	۸	۱۶۷	.
کمتر از ۰/۱ هکتار	۵۰	۳	.	۸	.
۰/۱ تا کمتر از ۰/۲ هکتار	۷۸	۱	.	۲۰	.
۰/۲ تا کمتر از ۰/۵ هکتار	۲۰۹	۱۰	۳	۲۹	.
۰/۵ تا کمتر از ۱ هکتار	۲۳۴	۲۰	۵	۹۰	.
جمع ۱ تا کمتر از ۵ هکتار	۲۲۳۱	۱۴۵	۳۰۲	۱۵۹۰	.
۱ تا کمتر از ۲ هکتار	۶۰۱	۱۵۹	۴۴	۳۲۷	.
۲ تا کمتر از ۳ هکتار	۶۲۹	۲۵۱	۷۵	۴۲۴	.
۳ تا کمتر از ۴ هکتار	۵۱۲	۲۷۲	۸۴	۴۱۰	.
۴ تا کمتر از ۵ هکتار	۵۰۰	۲۶۳	۹۹	۴۱۰	.
جمع ۵ تا کمتر از ۲۰ هکتار	۲۵۲۶	۱۴۴۳	۵۷۰	۲۳۹۶	.
۵ تا کمتر از ۷/۵ هکتار	۱۰۰۰	۵۶۸	۲۰۱	۸۷۰	.
۷/۵ تا کمتر از ۱۰ هکتار	۵۲۹	۳۶۲	۱۷۱	۵۱۷	.
۱۰ تا کمتر از ۱۵ هکتار	۷۰۴	۳۷۶	۱۳۰	۷۰۱	.
۱۵ تا کمتر از ۲۰ هکتار	۲۹۳	۱۵۴	۶۹	۳۰۷	.
جمع ۲۰ تا کمتر از ۵۰ هکتار	۵۰۰	۲۳۸	۱۴۶	۵۲۹	.
۲۰ تا کمتر از ۲۵ هکتار	۲۲۴	۱۳۶	۵۶	۲۳۸	.
۲۵ تا کمتر از ۳۵ هکتار	۱۷۳	۱۲۰	۴۸	۱۸۱	.
۳۵ تا کمتر از ۵۰ هکتار	۱۰۳	۸۲	۴۳	۱۱۱	.
جمع ۵۰ هکتار و بیشتر	۱۲۵	۱۰۶	۵۷	۱۱۶	.
۵۰ تا کمتر از ۱۰۰ هکتار	۹۰	۷۶	۴۱	۸۷	.
۱۰۰ تا کمتر از ۲۰۰ هکتار	۲۷	۲۳	۱۳	۲۴	.
۲۰۰ تا کمتر از ۵۰۰ هکتار	۶	۶	۳	۴	.
۵۰۰ تا کمتر از ۱۰۰۰ هکتار	۲	۱	.	۱	.
۱۰۰۰ تا کمتر از ۲۰۰۰ هکتار
۲۰۰۰ هکتار و بیشتر

۶۷- تعداد بهره‌برداری‌های استفاده‌کننده از هریک از ماشین‌ها و ادوات کشاورزی برحسب شهرستان (دنباله)

شهرستان	ماشین خرمنکوب برنج	گاواهن تراکتوری	دیسک	فاروئر	تبرکن
هرمزگان	۵۹۶۲	۲۸۷۵	۱۰۸۳	۴۷۹۸	.
ابوموسی
بستک	۹۶	۳۶	۱	۷۴	.
بندر جاسک	۶	۱	.	۹	.
بندر عباس	۱۲۲۰	۱۷۳	۲۱	۱۸۳۷	.
بندر لنگه	۱۵۵۱	۱۴۹	۱	۱۶۰	.
حاجی آباد	۲۰۸۲	۲۱۹۰	۹۷۹	۱۸۸۸	.
رودان	۱۰۵	۱۱۳	۴	۲۳۸	.
قشم	۲
میناب	۷۰۰	۲۱۶	۷۷	۶۱۲	.

شهرستان	کولتیواتور	کودپاش	سمپاش تراکتوری	سمپاش موتوری	سمپاش پستی	موتور پمپ آب	
						برقی	دیزلی
هرمزگان	۱۸۰	۱۳۵۶	۱۰۸۷	۲۴۵۶	۲۸۷۲	۱۴۵۳۴	۱۷۳۱
ابوموسی
بستک	۲	۲	.	۲۷	۱۳۶	۷۲۹	۱۴۵
بندر جاسک	۸۶	۳۷	.
بندر عباس	۴	۳۴	۳۰	۸۰۴	۲۰۷۳	۲۱۹۹	۲۱۵
بندر لنگه	.	۱۲	۸	۳۰۹	۷۹۷	۱۲۳۲	۴۹
حاجی آباد	۱۶۱	۱۲۹۶	۹۳۹	۵۵۷	۳۶۷	۳۰۸۰	۳۹۸
رودان	۱	۹	۱۵	۲۲۱	۵۹۱	۴۱۲۰	۶۰۸
قشم	۱۶۸	۱
میناب	۱۰	۲	۹۵	۵۹۹	۸۲۳	۲۸۶۸	۳۱۴

۶۸- تعداد بهره‌بردارانی‌های استفاده‌کننده از هر یک از ماشین‌ها و ادوات کشاورزی برحسب وسعت اراضی کشاورزی

وسعت اراضی کشاورزی	تراکتور	ثیلر	کمباین	تراپلر	دروگر
جمع	۸۱۷۴	۱۱۹	۱۷۹۴	۱۲۶۲	۱۵
بدون زمین کشاورزی	۶	۰	۰	۲	۰
جمع کمتر از ۱ هکتار	۱۰۱۶	۳	۱۱	۱۳۵	۲
کمتر از ۰/۱ هکتار	۱۱۴	۰	۲	۲۵	۱
۰/۱ تا کمتر از ۰/۲ هکتار	۱۶۷	۰	۰	۳۰	۰
۰/۲ تا کمتر از ۰/۵ هکتار	۲۶۳	۰	۲	۴۹	۱
۰/۵ تا کمتر از ۱ هکتار	۳۷۲	۳	۷	۴۱	۰
جمع ۱ تا کمتر از ۵ هکتار	۳۰۹۳	۲۶	۵۷۱	۳۹۶	۵
۱ تا کمتر از ۲ هکتار	۸۶۲	۷	۷۲	۹۷	۴
۲ تا کمتر از ۳ هکتار	۸۹۰	۷	۱۵۹	۱۰۴	۰
۳ تا کمتر از ۴ هکتار	۷۱۲	۶	۱۷۲	۹۳	۱
۴ تا کمتر از ۵ هکتار	۶۲۵	۶	۱۶۶	۱۰۱	۰
جمع ۵ تا کمتر از ۲۰ هکتار	۳۲۵۰	۶۷	۹۳۸	۵۲۶	۵
۵ تا کمتر از ۷/۵ هکتار	۱۲۸۷	۱۷	۳۸۴	۲۰۷	۳
۷/۵ تا کمتر از ۱۰ هکتار	۶۸۲	۱۶	۲۰۹	۱۲۴	۰
۱۰ تا کمتر از ۱۵ هکتار	۹۰۸	۱۹	۲۴۰	۱۳۲	۲
۱۵ تا کمتر از ۲۰ هکتار	۳۷۲	۱۵	۱۰۵	۶۳	۰
جمع ۲۰ تا کمتر از ۵۰ هکتار	۶۵۱	۱۶	۲۰۸	۱۳۱	۱
۲۰ تا کمتر از ۲۵ هکتار	۲۹۰	۸	۸۰	۵۴	۰
۲۵ تا کمتر از ۳۵ هکتار	۲۲۰	۴	۷۹	۵۱	۱
۳۵ تا کمتر از ۵۰ هکتار	۱۴۲	۴	۴۹	۳۷	۰
جمع ۵۰ هکتار و بیشتر	۱۵۷	۷	۶۸	۵۲	۳
۵۰ تا کمتر از ۱۰۰ هکتار	۱۱۷	۴	۵۰	۲۶	۲
۱۰۰ تا کمتر از ۲۰۰ هکتار	۳۱	۱	۱۵	۱۱	۰
۲۰۰ تا کمتر از ۵۰۰ هکتار	۷	۲	۲	۴	۰
۵۰۰ تا کمتر از ۱۰۰۰ هکتار	۲	۰	۱	۱	۰
۱۰۰۰ تا کمتر از ۲۰۰۰ هکتار	۰	۰	۰	۰	۰
۲۰۰۰ هکتار و بیشتر	۰	۰	۰	۰	۰

۶۸- تعداد بهره‌برداری‌های استفاده‌کننده از هر یک از ماشین‌ها و ادوات کشاورزی برحسب وسعت اراضی کشاورزی (دنباله)

ماشین خرمنکوب گندم و جو	چاپر	بسته‌بند (پیلو)	ردیف‌کن (ریک)	علف‌چین (موور)	وسعت اراضی کشاورزی
۸۵	۱	۲۳	۴۰	۲۷	جمع
۰	۰	۰	۰	۰	بدون زمین کشاورزی
۱	۰	۱	۲	۰	جمع کمتر از ۱ هکتار
۰	۰	۰	۱	۰	کمتر از ۰/۱ هکتار
۰	۰	۰	۰	۰	۰/۱ تا کمتر از ۰/۲ هکتار
۱	۰	۰	۰	۰	۰/۲ تا کمتر از ۰/۵ هکتار
۰	۰	۱	۱	۰	۰/۵ تا کمتر از ۱ هکتار
۱۹	۰	۸	۱۰	۸	جمع ۱ تا کمتر از ۵ هکتار
۱	۰	۶	۸	۳	۱ تا کمتر از ۲ هکتار
۶	۰	۱	۰	۱	۲ تا کمتر از ۳ هکتار
۶	۰	۰	۰	۴	۳ تا کمتر از ۴ هکتار
۶	۰	۱	۲	۰	۴ تا کمتر از ۵ هکتار
۴۹	۱	۶	۲۳	۱۱	جمع ۵ تا کمتر از ۲۰ هکتار
۱۵	۰	۲	۱۱	۴	۵ تا کمتر از ۷/۵ هکتار
۲۳	۱	۲	۴	۲	۷/۵ تا کمتر از ۱۰ هکتار
۶	۰	۰	۵	۲	۱۰ تا کمتر از ۱۵ هکتار
۵	۰	۱	۴	۳	۱۵ تا کمتر از ۲۰ هکتار
۱۲	۰	۴	۴	۵	جمع ۲۰ تا کمتر از ۵۰ هکتار
۴	۰	۱	۲	۲	۲۰ تا کمتر از ۲۵ هکتار
۴	۰	۲	۰	۲	۲۵ تا کمتر از ۳۵ هکتار
۴	۰	۱	۲	۱	۳۵ تا کمتر از ۵۰ هکتار
۵	۰	۳	۰	۳	جمع ۵۰ هکتار و بیشتر
۵	۰	۲	۰	۲	۵۰ تا کمتر از ۱۰۰ هکتار
۰	۰	۱	۰	۰	۱۰۰ تا کمتر از ۲۰۰ هکتار
۰	۰	۰	۰	۰	۲۰۰ تا کمتر از ۵۰۰ هکتار
۰	۰	۰	۰	۰	۵۰۰ تا کمتر از ۱۰۰۰ هکتار
۰	۰	۰	۰	۰	۱۰۰۰ تا کمتر از ۲۰۰۰ هکتار
۰	۰	۰	۰	۰	۲۰۰۰ هکتار و بیشتر

۶۸- تعداد بهره‌برداری‌های استفاده‌کننده از هر یک از ماشین‌ها و ادوات کشاورزی برحسب وسعت اراضی کشاورزی (دنباله)

نهرکن	فاروئر	دیسک	گاوآهن تراکتوری	ماشین خرمنکوب برنج	وسعت اراضی کشاورزی
۴۷۹۸	۱-۸۳	۲۸۷۵	۵۹۶۲	.	جمع
.	بدون زمین کشاورزی.....
۱۶۷	۸	۴۴	۵۷۰	.	جمع کمتر از ۱ هکتار.....
۸	.	۳	۵۰	.	کمتر از ۰/۱ هکتار.....
۲۰	.	۱	۷۸	.	۰/۱ تا کمتر از ۰/۲ هکتار.....
۴۹	۳	۱۰	۲۰۹	.	۰/۲ تا کمتر از ۰/۱۵ هکتار.....
۹۰	۵	۳۰	۲۲۴	.	۰/۱۵ تا کمتر از ۱ هکتار.....
۱۵۹۰	۳۰۲	۹۲۵	۲۲۳۱	.	جمع ۱ تا کمتر از ۵ هکتار.....
۳۲۷	۴۴	۱۵۹	۶۰۱	.	۱ تا کمتر از ۲ هکتار.....
۴۲۴	۷۵	۲۵۱	۶۲۹	.	۲ تا کمتر از ۳ هکتار.....
۴۱۰	۸۴	۲۷۲	۵۱۲	.	۳ تا کمتر از ۴ هکتار.....
۴۱۰	۹۹	۲۶۳	۵۰۰	.	۴ تا کمتر از ۵ هکتار.....
۲۳۹۶	۵۷۰	۱۲۴۳	۲۵۲۶	.	جمع ۵ تا کمتر از ۲۰ هکتار.....
۸۷۰	۲۰۱	۵۴۸	۱۰۰۰	.	۵ تا کمتر از ۷/۱۵ هکتار.....
۵۱۷	۱۷۱	۳۶۴	۵۲۹	.	۷/۱۵ تا کمتر از ۱۰ هکتار.....
۷۰۱	۱۴۰	۳۷۶	۷۰۴	.	۱۰ تا کمتر از ۱۵ هکتار.....
۲۰۷	۶۹	۹۵۴	۲۹۳	.	۱۵ تا کمتر از ۲۰ هکتار.....
۵۲۹	۱۴۶	۳۳۸	۵۰۰	.	جمع ۲۰ تا کمتر از ۵۰ هکتار.....
۲۲۸	۵۶	۱۲۶	۲۲۴	.	۲۰ تا کمتر از ۲۵ هکتار.....
۱۸۱	۲۸	۱۲۰	۱۷۳	.	۲۵ تا کمتر از ۳۵ هکتار.....
۱۱۱	۲۳	۸۲	۱۰۳	.	۳۵ تا کمتر از ۵۰ هکتار.....
۱۱۶	۵۷	۱۰۶	۱۲۵	.	جمع ۵۰ هکتار و بیشتر.....
۸۷	۴۱	۷۶	۹۰	.	۵۰ تا کمتر از ۱۰۰ هکتار.....
۲۴	۱۳	۲۳	۲۷	.	۱۰۰ تا کمتر از ۲۰۰ هکتار.....
۴	۳	۶	۶	.	۲۰۰ تا کمتر از ۵۰۰ هکتار.....
۱	.	۱	۲	.	۵۰۰ تا کمتر از ۱۰۰۰ هکتار.....
.	۱۰۰۰ تا کمتر از ۲۰۰۰ هکتار.....
.	۲۰۰۰ هکتار و بیشتر.....

نتایج تفصیلی سرشماری عمومی کشاورزی ۱۳۸۲ - استان هرمزگان

۶۸- تعداد بهره‌برداران‌های استفاده‌کننده از هر یک از ماشین‌ها و ادوات کشاورزی برحسب وسعت اراضی کشاورزی (دقیقه)

موتور پمپ آب		سمپاش پشتی	سمپاش موتوری	سمپاش تراکتوری	کودپاش	کولتیواتور	وسعت اراضی کشاورزی
برقی	دیزلی						
۱۷۳۱	۱۴۵۳۴	۴۸۷۲	۲۴۵۶	۱۰۸۷	۱۳۵۶	۱۸۰	جمع
۲	۶	۱۱	۱	۰	۰	۰	بدون زمین کشاورزی
۳۳۸	۳۳۳۱	۵۴۵	۳۳۸	۸	۱۱	۱	جمع کمتر از ۱ هکتار
۱۶۵	۶۶۲	۶۲	۶۲	۲	۱	۰	کمتر از ۰/۱ هکتار
۵۷	۲۷۸	۷۲	۸۵	۰	۱	۰	۰/۱ تا کمتر از ۰/۲ هکتار
۸۴	۱۱۱۸	۱۸۶	۱۲۳	۱	۱	۰	۰/۲ تا کمتر از ۰/۵ هکتار
۱۹۲	۱۹۷۲	۲۲۰	۱۲۷	۲	۸	۱	۰/۵ تا کمتر از ۱ هکتار
۶۳۵	۶۶۲۹	۱۸۴۱	۷۶۲	۲۰	۳۸۱	۵۸	جمع ۱ تا کمتر از ۵ هکتار
۲۲۸	۲۶۷۶	۵۱۰	۲۲۵	۲۵	۵۹	۷	۱ تا کمتر از ۲ هکتار
۱۵۷	۱۷۹۱	۵۱۶	۱۹۸	۷۶	۱۰۱	۹	۲ تا کمتر از ۳ هکتار
۱۰۲	۱۲۴۵	۴۲۳	۱۷۰	۹۱	۱۱۷	۲۷	۳ تا کمتر از ۴ هکتار
۱۳۹	۹۱۷	۲۹۲	۱۷۰	۸۸	۱۰۴	۱۵	۴ تا کمتر از ۵ هکتار
۴۳۱	۳۷۱۳	۱۹۹۱	۴۵۱	۵۸۳	۷۳۴	۷۵	جمع ۵ تا کمتر از ۲۰ هکتار
۱۶۰	۱۶۰۷	۷۷۵	۳۶۶	۱۹۱	۲۵۵	۴۱	۵ تا کمتر از ۷/۵ هکتار
۸۳	۷۳۴	۳۵۱	۲۰۲	۱۷۲	۱۹۶	۱۲	۷/۵ تا کمتر از ۱۰ هکتار
۱۱۷	۹۸۹	۶۰۸	۲۵۳	۱۶۶	۲۰۰	۱۲	۱۰ تا کمتر از ۱۵ هکتار
۷۱	۴۸۴	۲۵۷	۱۲۰	۵۵	۸۲	۱۰	۱۵ تا کمتر از ۲۰ هکتار
۱۴۶	۶۲۶	۳۰۹	۲۳۵	۱۴۹	۱۷۳	۳۰	جمع ۲۰ تا کمتر از ۵۰ هکتار
۵۳	۲۸۰	۱۸۹	۹۵	۵۷	۶۴	۱۱	۲۰ تا کمتر از ۲۵ هکتار
۵۵	۲۱۶	۱۴۴	۸۷	۵۶	۶۹	۱۲	۲۵ تا کمتر از ۳۵ هکتار
۳۸	۱۳۱	۷۶	۵۳	۳۶	۴۰	۷	۳۵ تا کمتر از ۵۰ هکتار
۶۹	۱۲۹	۷۵	۶۹	۵۶	۵۸	۱۷	جمع ۵۰ هکتار و بیشتر
۵۰	۹۷	۵۳	۴۷	۳۹	۳۸	۱۵	۵۰ تا کمتر از ۱۰۰ هکتار
۱۴	۲۶	۱۹	۱۵	۱۴	۱۷	۱	۱۰۰ تا کمتر از ۲۰۰ هکتار
۴	۵	۳	۴	۳	۳	۱	۲۰۰ تا کمتر از ۵۰۰ هکتار
۱	۱	۰	۲	۰	۰	۰	۵۰۰ تا کمتر از ۱۰۰۰ هکتار
۰	۰	۰	۰	۰	۰	۰	۱۰۰۰ تا کمتر از ۲۰۰۰ هکتار
۰	۰	۰	۰	۰	۰	۰	۲۰۰۰ هکتار و بیشتر

۶۹- تعداد بهره‌برداری‌های استفاده‌کننده از هر یک از ماشین‌ها و ادوات کشاورزی برحسب وسعت اراضی زراعی

وسعت اراضی زراعی	تراکتور	تیلر	کمیاب	تریلر	دروگر
جمع	۸۱۲۲	۱۱۹	۱۲۹۴	۱۲۶۲	۱۵
بدون زمین زراعی	۱۰۶۴	۱۷	۰	۲۰۸	۰
جمع کمتر از ۱ هکتار	۵۹۱	۳	۲۱	۴۲	۳
کمتر از ۰/۱ هکتار	۸۳	۰	۲	۱۳	۱
۰/۱ تا کمتر از ۰/۲ هکتار	۷۲	۰	۰	۲	۰
۰/۲ تا کمتر از ۰/۵ هکتار	۱۸۹	۱	۳	۸	۱
۰/۵ تا کمتر از ۱ هکتار	۲۴۵	۲	۱۶	۲۱	۱
جمع ۱ تا کمتر از ۵ هکتار	۳۰۲۲	۳۱	۷۱۶	۳۱۱	۷
۱ تا کمتر از ۲ هکتار	۸۲۷	۴	۱۲۸	۸۷	۳
۲ تا کمتر از ۳ هکتار	۹۱۸	۱۳	۲۵۸	۱۲۳	۱
۳ تا کمتر از ۴ هکتار	۶۷۲	۱	۱۷۲	۹۳	۱
۴ تا کمتر از ۵ هکتار	۶۰۵	۵	۱۵۸	۱۰۹	۲
جمع ۵ تا کمتر از ۲۰ هکتار	۲۷۹۳	۵۵	۱۰۵	۲۳۶	۲
۵ تا کمتر از ۷/۵ هکتار	۱۱۷۷	۲۰	۲۵۹	۱۹۱	۰
۷/۵ تا کمتر از ۱۰ هکتار	۵۱۵	۸	۱۴۴	۸۳	۱
۱۰ تا کمتر از ۱۵ هکتار	۸۰۱	۱۷	۲۱۰	۱۱۰	۱
۱۵ تا کمتر از ۲۰ هکتار	۳۰۰	۱۰	۹۱	۵۲	۰
جمع ۲۰ تا کمتر از ۵۰ هکتار	۵۵۷	۹	۱۹۱	۱۲۳	۲
۲۰ تا کمتر از ۲۵ هکتار	۲۴۱	۴	۷۲	۴۰	۰
۲۵ تا کمتر از ۳۵ هکتار	۲۰۴	۲	۷۲	۴۸	۱
۳۵ تا کمتر از ۵۰ هکتار	۱۱۲	۳	۴۵	۳۴	۱
جمع ۵۰ هکتار و بیشتر	۱۲۶	۲	۶۳	۴۰	۱
۵۰ تا کمتر از ۱۰۰ هکتار	۹۸	۱	۲۷	۲۸	۱
۱۰۰ تا کمتر از ۲۰۰ هکتار	۲۵	۲	۱۳	۱۱	۰
۲۰۰ تا کمتر از ۵۰۰ هکتار	۳	۱	۲	۱	۰
۵۰۰ تا کمتر از ۱۰۰۰ هکتار	۱	۰	۱	۰	۰
۱۰۰۰ تا کمتر از ۲۰۰۰ هکتار	۰	۰	۰	۰	۰
۲۰۰۰ هکتار و بیشتر	۰	۰	۰	۰	۰

۶۹- تعداد بهره‌برداری‌های استفاده‌کننده از هر یک از ماشین‌ها و ادوات کشاورزی برحسب وسعت اراضی زراعی (دنباله)

وسعت اراضی زراعی	علفچین (موور)	ردیف‌کن (ریگ)	پسته‌بند (بیلر)	چاپر	ماشین خرمنکوب گندم و جو
جمع	۲۷	۴۰	۲۲	۱	۸۵
بدون زمین زراعی	۱	۰	۰	۰	۰
جمع کمتر از ۱ هکتار	۳	۷	۶	۰	۱
کمتر از ۰/۱ هکتار	۰	۲	۱	۰	۱
۰/۱ تا کمتر از ۰/۲ هکتار	۰	۰	۰	۰	۰
۰/۲ تا کمتر از ۰/۵ هکتار	۰	۰	۰	۰	۰
۰/۵ تا کمتر از ۱ هکتار	۳	۵	۵	۰	۰
جمع ۱ تا کمتر از ۵ هکتار	۴	۹	۴	۰	۲۷
۱ تا کمتر از ۲ هکتار	۰	۳	۱	۰	۴
۲ تا کمتر از ۳ هکتار	۲	۱	۱	۰	۱۳
۳ تا کمتر از ۴ هکتار	۵	۲	۰	۰	۶
۴ تا کمتر از ۵ هکتار	۲	۲	۲	۰	۴
جمع ۵ تا کمتر از ۲۰ هکتار	۸	۲۲	۵	۱	۳۱
۵ تا کمتر از ۷/۵ هکتار	۲	۸	۱	۰	۱۳
۷/۵ تا کمتر از ۱۰ هکتار	۱	۵	۲	۱	۲۱
۱۰ تا کمتر از ۱۵ هکتار	۳	۶	۰	۰	۶
۱۵ تا کمتر از ۲۰ هکتار	۱	۳	۱	۰	۱
جمع ۲۰ تا کمتر از ۵۰ هکتار	۴	۲	۶	۰	۱۳
۲۰ تا کمتر از ۲۵ هکتار	۱	۱	۲	۰	۴
۲۵ تا کمتر از ۳۵ هکتار	۲	۰	۲	۰	۴
۳۵ تا کمتر از ۵۰ هکتار	۱	۱	۲	۰	۵
جمع ۵۰ هکتار و بیشتر	۲	۰	۱	۰	۴
۵۰ تا کمتر از ۱۰۰ هکتار	۲	۰	۰	۰	۲
۱۰۰ تا کمتر از ۲۰۰ هکتار	۰	۰	۱	۰	۰
۲۰۰ تا کمتر از ۵۰۰ هکتار	۰	۰	۰	۰	۰
۵۰۰ تا کمتر از ۱۰۰۰ هکتار	۰	۰	۰	۰	۰
۱۰۰۰ تا کمتر از ۲۰۰۰ هکتار	۰	۰	۰	۰	۰
۲۰۰۰ هکتار و بیشتر	۰	۰	۰	۰	۰

۶۹- تعداد بهره‌بردارانی‌های استفاده کننده از هر یک از ماشین‌ها و ادوات کشاورزی برحسب وسعت اراضی زراعی (دنباله)

نهرکن	لاروتر	دیسک	گلوآهن تراکتوری	ماشین خرمنکوب برنج	وسعت اراضی زراعی
۲۷۹۸	۱۰۸۳	۲۸۷۵	۵۶۶۲	-	جمع
۱۸۵	۶	۴۲	۴۹۸	-	بدون زمین زراعی
۱۷۷	۱۰	۶۶	۳۸۶	-	جمع کمتر از ۱ هکتار
۲۳	-	۹	۵۲	-	کمتر از ۰/۱ هکتار
۱۲	-	۲	۴۲	-	۰/۱ تا کمتر از ۰/۲ هکتار
۲۳	۲	۱۰	۱۳۵	-	۰/۲ تا کمتر از ۰/۵ هکتار
۹۹	۸	۴۵	۱۶۷	-	۰/۵ تا کمتر از ۱ هکتار
۱۷۴۴	۳۷۶	۱۱۳۸	۲۳۸۶	-	جمع ۱ تا کمتر از ۵ هکتار
۴۲۰	۶۷	۲۳۵	۵۸۲	-	۱ تا کمتر از ۲ هکتار
۵۰۸	۱۰۳	۲۶۹	۷۰۰	-	۲ تا کمتر از ۳ هکتار
۴۰۸	۱۰۷	۲۷۲	۵۰۶	-	۳ تا کمتر از ۴ هکتار
۴۰۸	۹۹	۲۵۲	۴۹۷	-	۴ تا کمتر از ۵ هکتار
۲۱۲۵	۵۰۵	۱۲۴۶	۲۴۴۵	-	جمع ۵ تا کمتر از ۲۰ هکتار
۸۴۵	۲۰۳	۵۱۹	۹۶۲	-	۵ تا کمتر از ۷/۵ هکتار
۴۰۷	۱۳۰	۲۷۲	۴۰۶	-	۷/۵ تا کمتر از ۱۰ هکتار
۶۲۰	۱۸۸	۳۲۲	۶۳۱	-	۱۰ تا کمتر از ۱۵ هکتار
۴۵۲	۵۲	۱۲۳	۲۴۵	-	۱۵ تا کمتر از ۲۰ هکتار
۳۶۸	۱۳۵	۳۶۱	۳۳۸	-	جمع ۲۰ تا کمتر از ۵۰ هکتار
۲۰۹	۵۰	۱۲۵	۱۹۲	-	۲۰ تا کمتر از ۲۵ هکتار
۱۶۸	۴۶	۱۱۲	۱۵۹	-	۲۵ تا کمتر از ۳۵ هکتار
۹۲	۴۰	۷۴	۸۷	-	۳۵ تا کمتر از ۵۰ هکتار
۹۱	۵۲	۹۲	۱۰۹	-	جمع ۵۰ هکتار و بیشتر
۷۸	۳۷	۶۸	۸۱	-	۵۰ تا کمتر از ۱۰۰ هکتار
۱۷	۱۳	۲۰	۲۴	-	۱۰۰ تا کمتر از ۲۰۰ هکتار
۳	۲	۲	۳	-	۲۰۰ تا کمتر از ۵۰۰ هکتار
۱	-	۱	۱	-	۵۰۰ تا کمتر از ۱۰۰۰ هکتار
-	-	-	-	-	۱۰۰۰ تا کمتر از ۲۰۰۰ هکتار
-	-	-	-	-	۲۰۰۰ هکتار و بیشتر

نتایج تفصیلی سرشماری عمومی کشاورزی ۱۳۸۲ - استان هرمزگان

۶۹- تعداد بهره‌برداری‌های استفاده‌کننده از هر یک از ماشین‌ها و ادوات کشاورزی برحسب وسعت اراضی زراعی (دنباله)

موتور پمپ آب		سمپاش پشتی	سمپاش موتوری	سمپاش تراکتوری	کودپاش	کولتیواتور	وسعت اراضی زراعی
برقی	دیزلی						
۱۷۳۱	۱۴۵۳۴	۴۸۷۲	۲۴۵۶	۱۰۸۷	۱۳۵۶	۱۸۰	جمع
۱۰۷۲	۷۶۲۵	۸۴۷	۸۰۹	۲۳	۸	۸	بدون زمین زراعی
۵۵	۵۱۱	۳۰۶	۷۳	۱۰	۱۶	۳	جمع کمتر از ۱ هکتار
۲۸	۱۲۲	۶۵	۱۲	۱	۱	۰	کمتر از ۰/۱ هکتار
۶	۴۵	۲۲	۶	۰	۰	۰	۰/۱ تا کمتر از ۰/۲ هکتار
۴	۱۱۷	۸۷	۱۹	۲	۳	۱	۰/۲ تا کمتر از ۰/۵ هکتار
۱۷	۲۲۷	۱۲۲	۲۶	۷	۱۲	۲	۰/۵ تا کمتر از ۱ هکتار
۱۹۸	۳۰۶۲	۱۶۱۷	۵۹۳	۳۲۸	۳۶۱	۶۲	جمع ۱ تا کمتر از ۵ هکتار
۴۵	۸۱۶	۴۲۵	۱۶۱	۵۲	۷۷	۱۱	۱ تا کمتر از ۲ هکتار
۵۲	۹۴۲	۴۵۸	۱۶۴	۱۱۹	۱۶۴	۱۵	۲ تا کمتر از ۳ هکتار
۲۲	۷۰۶	۳۸۱	۱۳۲	۸۷	۱۱۱	۱۶	۳ تا کمتر از ۴ هکتار
۵۹	۶۰۳	۳۵۳	۱۵۷	۸۸	۱۰۹	۲۰	۴ تا کمتر از ۵ هکتار
۲۵۳	۲۷۲۷	۱۶۹۵	۷۳۶	۵۰۷	۶۵۷	۶۳	جمع ۵ تا کمتر از ۲۰ هکتار
۹۵	۱۱۸۶	۷۰۳	۲۹۴	۱۹۳	۲۵۷	۲۸	۵ تا کمتر از ۷/۵ هکتار
۵۱	۲۷۹	۲۶۴	۱۴۵	۱۳۷	۱۵۱	۵	۷/۵ تا کمتر از ۱۰ هکتار
۷۲	۷۷۶	۵۲۲	۲۱۰	۱۴۷	۱۷۸	۱۳	۱۰ تا کمتر از ۱۵ هکتار
۳۳	۲۸۶	۲۰۶	۸۷	۴۰	۷۲	۷	۱۵ تا کمتر از ۲۰ هکتار
۱۰۲	۵۰۳	۳۵۱	۳۰۱	۱۳۰	۱۶۳	۳۱	جمع ۲۰ تا کمتر از ۵۰ هکتار
۳۶	۲۲۹	۱۶۹	۸۴	۴۷	۶۲	۱۰	۲۰ تا کمتر از ۲۵ هکتار
۲۹	۱۸۰	۱۳۵	۷۲	۵۳	۶۴	۱۲	۲۵ تا کمتر از ۳۵ هکتار
۲۷	۹۴	۵۶	۴۵	۳۰	۳۷	۸	۳۵ تا کمتر از ۵۰ هکتار
۳۹	۱۰۰	۵۵	۳۳	۵۰	۵۲	۱۴	جمع ۵۰ هکتار و بیشتر
۳۶	۷۶	۲۱	۳۰	۳۵	۳۵	۱۲	۵۰ تا کمتر از ۱۰۰ هکتار
۱۰	۲۱	۱۳	۱۱	۱۴	۱۶	۱	۱۰۰ تا کمتر از ۲۰۰ هکتار
۳	۲	۱	۱	۱	۱	۱	۲۰۰ تا کمتر از ۵۰۰ هکتار
.	۱	.	۱	.	.	.	۵۰۰ تا کمتر از ۱۰۰۰ هکتار
.	۱۰۰۰ تا کمتر از ۲۰۰۰ هکتار
.	۲۰۰۰ هکتار و بیشتر

۷۰- تعداد بهره‌برداري‌هاي استفاده کننده از هريك از ماشين‌ها و ادوات کشاورزي متعلق به خود برحسب شهرستان

شهرستان	تراكتور	تيلر	كمباين	تريلر	دروگر
هرمزگان.....	۱۱۳۸	۳۱	۲۸	۲۹۷	۵
ابوموسی.....	۰	۰	۰	۰	۰
بستک.....	۸۴	۲	۲	۴۰	۲
بندر جاسک.....	۷	۰	۰	۰	۰
بندر عباس.....	۲۴۴	۳	۰	۵۱	۰
بندر لنگه.....	۲۳۵	۲	۰	۳۱	۱
حاجی آباد.....	۳۲۱	۱۲	۲۵	۱۲۲	۱
رودان.....	۱۰۹	۱۰	۱	۲۳	۱
قشم.....	۰	۰	۰	۰	۰
میناب.....	۱۱۸	۲	۰	۲۰	۰

شهرستان	علفچين (مورور)	ردیف‌کن (ریک)	بستمند (بیلر)	چاپر	ماشین خرمکوب گندم و جو
هرمزگان.....	۸	۲	۲	۰	۱۰
ابوموسی.....	۰	۰	۰	۰	۰
بستک.....	۱	۰	۰	۰	۱
بندر جاسک.....	۰	۰	۰	۰	۰
بندر عباس.....	۱	۰	۱	۰	۱
بندر لنگه.....	۱	۱	۰	۰	۰
حاجی آباد.....	۲	۱	۲	۰	۵
رودان.....	۲	۰	۰	۰	۲
قشم.....	۰	۰	۰	۰	۰
میناب.....	۰	۰	۰	۰	۱

نتایج تفصیلی سرشماری عمومی کشاورزی ۱۳۸۲ - استان هرمزگان

۷۰- تعداد بهره‌برداری‌های استفاده‌کننده از هر یک از ماشین‌ها و ادوات کشاورزی متعلق به خود برحسب شهرستان (دنباله)

شهرستان	ماشین خرمنکوب برنج	گاواهن تراکتوری	دیسک	فارونر	نهرکن
هرمزگان.....	۸۵۴	۴۰۸	۱۴۵	۶۱۷	
ابوموسی.....
بستک.....	۴۲	۱۱	.	۲۴	
بندر جاسک.....	۱	.	.	۱	
بندر عباس.....	۱۸۴	۵۰	۶	۲۱۴	
بندر لنگه.....	۲۵۱	۲۱	۱	۲۶	
حاجی آباد.....	۲۶۸	۲۶۰	۱۲۹	۲۳۱	
رودان.....	۳۸	۳۲	۱	۲۵	
قشم.....	۲	.	.	.	
میناب.....	۶۷	۳۲	۸	۷۷	

شهرستان	کولتوراتور	کودپاش	سمپاش تراکتوری	سمپاش موتوری	سمپاش پشتی	موتور پمپ آب	
						دیزلی	برقی
هرمزگان.....	۲۷	۱۴۰	۱۰۱	۱۱۰۳	۳۵۸۸	۱۲۶۳۰	۱۴۶۸
ابوموسی.....
بستک.....	۳	۳	.	۲۲	۱۱۴	۷۲۰	۱۲۲
بندر جاسک.....	۱۴	۲۶	.
بندر عباس.....	۱	۷	۶	۳۰۶	۱۵۹۲	۱۹۳۲	۱۸۶
بندر لنگه.....	.	۲	۳	۲۳۱	۷۰۲	۱۱۶۶	۴۹
حاجی آباد.....	۲۱	۹۸	۵۹	۱۲۲	۱۲۵	۲۹۵۲	۲۳۸
رودان.....	۱	۸	۱۱	۱۴۷	۴۴۴	۲۸۶۸	۵۴۶
قشم.....	۱۴۸	۱
میناب.....	۱	۱	۲۲	۲۸۱	۵۷۳	۱۸۰۸	۲۰۲

۷۱- مساحت تحت پوشش بهره‌برداری‌های استفاده‌کننده از سیستم آبیاری پارانی برحسب شهرستان (بهره‌برداری - هکتار)

باغ و قلمستان			زیرکشت زراعی			کل زیرکشت			شهرستان
مساحت تحت پوشش	کل مساحت	تعداد بهره‌برداری	مساحت تحت پوشش	کل مساحت	تعداد بهره‌برداری	مساحت تحت پوشش	کل مساحت	تعداد بهره‌برداری	
⊙	⊙	۲	⊙	⊙	۲	۳۱	۹۲۹۵۸	۴	هرمزگان.....
.	۵	۵	.	ابوموسی.....
.	۹۹۳	.	.	۷۸۷	.	.	۱۷۸۰	.	بستک.....
.	۲۷۷۱	.	.	۳۲۱	.	.	۳۰۹۲	.	بندر چلک.....
.	۶۷۷۵	.	.	۱۵۲۹۰	.	.	۲۲۲۶۵	.	بندر عباس.....
.	۵۸۶	.	.	۲۹۲۰	.	.	۲۵۰۷	.	بندر لنگه.....
.	۹۲۱۹	.	⊙	⊙	۲	⊙	⊙	۲	حاجی آباد.....
⊙	⊙	۲	.	۲۳۰۶	.	⊙	⊙	۲	رودان.....
.	۲۹۵	.	.	۲۱	.	.	۲۱۷	.	قشم.....
.	۱۶۱۴۱	.	.	۶۰۲۷	.	.	۲۲۱۶۸	.	میناب.....

نتایج تفصیلی سرشماری عمومی کشاورزی ۱۳۸۲ - استان هرمزگان

۷۲- مساحت اراضی کشاورزی تحت پوشش بهره‌برداری‌های استفاده‌کننده از سیستم آبیاری بارانی برحسب وسعت اراضی کشاورزی (بهره‌برداری - هکتار)

وسعت اراضی کشاورزی		کل زیرکشت			زیرکشت زراعی			باغ و قلستان	
تعداد بهره‌برداری	کل مساحت	مساحت تحت پوشش	تعداد بهره‌برداری	کل مساحت	مساحت تحت پوشش	تعداد بهره‌برداری	کل مساحت	مساحت تحت پوشش	
۴	۹۴۹۵۸	۳۱	۲	۴۴۰۷۴	۲۲	۲	۵۰۸۸۴	۴	جمع
۰	۶۲۲۳	۰	۰	۱۴۱	۰	۰	۶۰۹۲	۰	جمع کمتر از ۱ هکتار
۰	۲۲۲	۰	۰	۵	۰	۰	۲۱۷	۰	کمتر از ۱/۱ هکتار
۰	۴۹۱	۰	۰	۷	۰	۰	۲۸۴	۰	۱- تا کمتر از ۰/۱۲ هکتار
۰	۲۰۳۴	۰	۰	۲۸	۰	۰	۲۰۰۵	۰	۰/۱۲ تا کمتر از ۰/۱۵ هکتار
۰	۳۴۸۶	۰	۰	۱۰۰	۰	۰	۳۳۸۷	۰	۰/۱۵ تا کمتر از ۱ هکتار
۱	۲۸۱۲۰	۳	۰	۵۸۸۸	۰	۱	۲۳۳۳۳	۳	جمع ۱ تا کمتر از ۵ هکتار
۰	۸۵۰۷	۰	۰	۶۵۷	۰	۰	۷۸۵۰	۰	۱ تا کمتر از ۲ هکتار
۱	۷۷۲۴	۲	۰	۱۳۶۵	۰	۱	۶۳۵۹	۲	۲ تا کمتر از ۳ هکتار
۰	۶۳۹۱	۰	۰	۱۷۹۸	۰	۰	۴۵۹۲	۰	۳ تا کمتر از ۴ هکتار
۰	۵۲۹۹	۰	۰	۲۰۶۸	۰	۰	۳۴۴۱	۰	۴ تا کمتر از ۵ هکتار
۱	۳۵۵۰۲	۶	۰	۲۰۹۶۹	۰	۱	۱۴۵۳۵	۶	جمع ۵ تا کمتر از ۲۰ هکتار
۱	۱۱۹۹۲	۶	۰	۶۰۴۴	۰	۱	۵۹۴۹	۶	۵ تا کمتر از ۷/۱۵ هکتار
۰	۶۶۵۹	۰	۰	۴۱۱۰	۰	۰	۲۵۲۹	۰	۷/۱۵ تا کمتر از ۱۰ هکتار
۰	۱۱۱۶۸	۰	۰	۷۱۴۰	۰	۰	۴۰۲۸	۰	۱۰ تا کمتر از ۱۵ هکتار
۰	۵۶۸۲	۰	۰	۳۶۷۵	۰	۰	۲۰۰۹	۰	۱۵ تا کمتر از ۲۰ هکتار
۰	۱۵۱۴۶	۰	۰	۱۰۵۵۳	۰	۰	۴۵۹۲	۰	جمع ۲۰ تا کمتر از ۵۰ هکتار
۰	۵۲۲۶	۰	۰	۲۷۰۵	۰	۰	۱۵۲۱	۰	۲۰ تا کمتر از ۲۵ هکتار
۰	۵۳۵۷	۰	۰	۳۷۲۴	۰	۰	۱۶۳۴	۰	۲۵ تا کمتر از ۳۵ هکتار
۰	۴۵۶۲	۰	۰	۳۱۲۵	۰	۰	۱۴۲۷	۰	۳۵ تا کمتر از ۵۰ هکتار
۲	۹۹۵۶	۲۲	۲	۶۵۲۳	۲۲	۲	۳۳۳۳	۲	جمع ۵۰ هکتار و بیشتر
۲	۵۴۵۶	۲۲	۲	۳۷۸۰	۲۲	۲	۱۶۷۶	۲	۵۰ تا کمتر از ۱۰۰ هکتار
۰	۲۶۶۶	۰	۰	۱۷۶۹	۰	۰	۸۹۷	۰	۱۰۰ تا کمتر از ۲۰۰ هکتار
۰	۱۳۹۷	۰	۰	۶۶۲	۰	۰	۷۳۵	۰	۲۰۰ تا کمتر از ۵۰۰ هکتار
۰	۴۳۷	۰	۰	۳۱۲	۰	۰	۱۲۵	۰	۵۰۰ تا کمتر از ۱۰۰۰ هکتار
۰	۰	۰	۰	۰	۰	۰	۰	۰	۱۰۰۰ تا کمتر از ۲۰۰۰ هکتار
۰	۰	۰	۰	۰	۰	۰	۰	۰	۲۰۰۰ هکتار و بیشتر

۷۳- مساحت تحت پوشش بهره‌برداری‌های استفاده‌کننده از سیستم آبیاری بارانی برحسب سن بهره‌بردار

(بهره‌برداری - هکتار)

باغ و قلمستان		زیرکشت زراعی			کل زیرکشت			سن بهره‌بردار	
مساحت تحت پوشش	کل مساحت	تعداد بهره‌برداری	مساحت تحت پوشش	کل مساحت	تعداد بهره‌برداری	مساحت تحت پوشش	کل مساحت		تعداد بهره‌برداری
۴	۴۹۷۰۰	۲	۴	۲۲۲۲۵	۱	۱۳	۹۲۹۲۵	۳	جمع
.	۱۳	.	.	۵	.	.	۱۸	.	کمتر از ۱۵ ساله
.	۱۹۵	.	.	۹۸	.	.	۲۹۳	.	۱۵ - ۱۹ ساله
.	۱۱۶۰	.	.	۱۱۶۰	.	.	۲۳۲۰	.	۲۰ - ۲۴ ساله
.	۲۵۳۳	.	.	۲۷۱۳	.	.	۵۲۴۶	.	۲۵ - ۲۹ ساله
.	۳۴۰۷	.	.	۳۸۲۵	.	.	۷۲۳۲	.	۳۰ - ۳۴ ساله
.	۴۲۹۴	.	.	۳۸۲۹	.	.	۸۱۴۳	.	۳۵ - ۳۹ ساله
۶	۶۲۸۹	۱	.	۶۵۴۳	.	۶	۱۳۰۳۲	۱	۴۰ - ۴۴ ساله
.	۷۲۰۹	.	۴	۷۳۶۸	۱	۴	۱۴۶۷۷	۱	۴۵ - ۴۹ ساله
.	۶۱۰۴	.	.	۵۷۸۷	.	.	۱۱۸۹۱	.	۵۰ - ۵۴ ساله
.	۳۶۷۱	.	.	۳۱۹۲	.	.	۶۸۶۳	.	۵۵ - ۵۹ ساله
.	۵۵۴۴	.	.	۲۵۰۹	.	.	۹۰۵۱	.	۶۰ - ۶۴ ساله
.	۳۲۱۸	.	.	۲۰۱۷	.	.	۵۲۳۵	.	۶۵ - ۶۹ ساله
۳	۳۶۱۴	۱	.	۱۹۷۶	.	۳	۵۵۹۰	۱	۷۰ - ۷۴ ساله
.	۱۰۱۰	.	.	۶۵۹	.	.	۱۶۶۹	.	۷۵ - ۷۹ ساله
.	۱۱۴۲	.	.	۵۲۴	.	.	۱۶۶۵	.	۸۰ ساله و بیشتر

۷۴- مساحت اراضی کشاورزی تحت پوشش بهره‌برداری‌های استفاده‌کننده از سیستم آبیاری بارانی برحسب وسعت اراضی تحت پوشش آبیاری تحت فشار

(بهره‌برداری - هکتار)

باغ و گلستان		زیرکشت زراعی			کل زیرکشت			وسعت اراضی تحت پوشش آبیاری تحت فشار	
مساحت تحت پوشش	کل مساحت	تعداد بهره‌برداری	مساحت تحت پوشش	کل مساحت	تعداد بهره‌برداری	مساحت تحت پوشش	کل مساحت		تعداد بهره‌برداری
۹	۵۰۸۸۴	۲	۲۲	۳۴۰۷۴	۲	۳۱	۹۴۹۵۸	۴	جمع
۰	۲۳۳۸۲	۰	۰	۴۳۷۷۵	۰	۰	۸۷۱۵۸	۰	کمتر از ۰/۱ هکتار
۰	۱	۰	۰	۰	۰	۰	۱	۰	۰/۱ تا کمتر از ۰/۲ هکتار
۰	۲۹	۰	۰	۲	۰	۰	۳۱	۰	۰/۲ تا کمتر از ۰/۵ هکتار
۰	۳۱	۰	۰	۶۲	۰	۰	۹۳	۰	۰/۵ تا کمتر از ۰/۷۵ هکتار
۰	۸	۰	۰	۱۰	۰	۰	۱۸	۰	۰/۷۵ تا کمتر از ۱ هکتار
۰	۱۹۸	۰	۰	۳۲	۰	۰	۲۳۲	۰	۱ تا کمتر از ۲ هکتار
۳	۱۰۰۳	۱	۰	۱۵۹	۰	۳	۱۱۶۱	۱	۲ تا کمتر از ۵ هکتار
۶	۶۳۴	۱	۰	۱۵۷	۰	۶	۷۹۱	۱	۵ تا کمتر از ۷/۵ هکتار
۰	۳۵۸	۰	۰	۹۰	۰	۰	۲۴۸	۰	۷/۵ تا کمتر از ۱۰ هکتار
۰	۱۰۹۷	۰	۰	۲۰۰	۰	۰	۱۲۹۸	۰	۱۰ تا کمتر از ۱۵ هکتار
۰	۵۱۱	۰	۱۸	۲۵۹	۱	۱۸	۷۷۰	۱	۱۵ تا کمتر از ۲۰ هکتار
۰	۶۴۶	۰	۰	۶۴	۰	۰	۷۱۰	۰	۲۰ تا کمتر از ۳۰ هکتار
۰	۵۲۰	۰	۰	۴۰	۰	۰	۵۷۰	۰	۳۰ تا کمتر از ۵۰ هکتار
۰	۵۱۱	۰	۴	۱۴۱	۱	۴	۶۵۲	۱	۵۰ تا کمتر از ۷۵ هکتار
۰	۳۷۲	۰	۰	۰	۰	۰	۳۷۲	۰	۷۵ تا کمتر از ۱۰۰ هکتار
۰	۳۳۲	۰	۰	۴۰	۰	۰	۳۷۲	۰	۱۰۰ تا کمتر از ۲۰۰ هکتار
۰	۲۴۱	۰	۰	۴۳	۰	۰	۲۸۴	۰	۲۰۰ هکتار و بیشتر

۷۵- مساحت تحت پوشش بهره‌برداری‌های استفاده‌کننده از سیستم آبیاری قطره‌ای برحسب شهرستان (بهره‌برداری- هکتار)

باغ و لستان			زیرکشت زراعی			کل زیرکشت			شهرستان
مساحت تحت پوشش	کل مساحت	تعداد بهره‌برداری	مساحت تحت پوشش	کل مساحت	تعداد بهره‌برداری	مساحت تحت پوشش	کل مساحت	تعداد بهره‌برداری	
۵۷۷۷	۵۰۸۸۴	۸۰۷	۱۴۹	۴۴-۷۴	۲۶	۵۱۲۶	۹۳۹۵۸	۸۱۳	هرمزگان.....
.	۵	۵	.	ابوموسی.....
۲۶	۹۹۳	۱۰	.	۷۸۷	.	۲۶	۱۷۸۰	۱۰	بستک.....
۱۰	۲۷۷۱	۵	.	۲۲۱	.	۱۰	۳۰۹۲	۵	بندر جاسک.....
۱۸۲	۶۷۷۵	۱۸	.	۱۵۴۹۰	.	۱۸۲	۲۲۲۶۵	۱۸	بندر عباس.....
⊙	⊙	۱	.	۲۹۲۰	.	⊙	⊙	۱	بندر لنگه.....
۱۶۸	۹۴۱۹	۲۵	۲۰	۱۶۲۰۱	۳	۲۰۸	۲۵۶۲۰	۲۷	حاجی آباد.....
۴۵۸۶	۱۳۸۹۸	۶۲۷	۶۵	۲۳۰۶	۹	۴۶۵۱	۱۶۲۰۵	۶۲۷	رودان.....
.	۲۹۵	.	.	۲۱	.	.	۳۱۷	.	قشم.....
۸۰۵	۱۶۱۲۱	۱۰۹	۲۵	۶۰۲۷	۱۴	۸۲۹	۲۲۱۶۸	۱۰۵	میناب.....

فصل ششم

دامپروری

۷۶- بهره‌برداری‌های دارای دام کوچک طی ۳۶۵ روز گذشته و تعداد دام آن‌ها در روز آمارگیری برحسب شهرستان (بهره‌برداری - رأس)

شهرستان	کل			
	تعداد بهره‌برداری	تعداد دام		تعداد گوسفند و بره
		بز و بزغاله	تعداد گوسفند و بره	
فقط گوسفند و بره		تعداد بهره‌برداری		تعداد گوسفند و بره
هرمزگان.....	۶۶۹۶۲	۱۱۱۲۲۱	۱۰۳۱۲۷۲	۲۲۵۴۸
ابوموسی.....	۱۰	۲۹	۵۲۲	۰
بستک.....	۲۵۴۰	۲۵۰۶	۸۷۳۷۰	۲۳۵
بندر جاسک.....	۱۱۰۶۸	۱۳۰۸۸	۱۱۸۲۶۲	۱۶۶۰
بندر عباس.....	۱۶۵۳۲	۲۰۷۷۹	۲۳۲۹۱۰	۵۰۱۲
بندر لنگه.....	۸۵۵۲	۱۱۸۹۰	۱۶۵۵۴۸	۲۴۴۷
حاجی آباد.....	۵۰۵۹	۳۹۵۰۵	۲۳۶۸۲۷	۵۵۰۲
رودان.....	۴۴۶۷	۶۹۶۶	۴۹۵۷۹	۱۵۳۱
قشم.....	۴۴۲۶	۷۷۲	۲۱۱۲۸	۵۱۹
میناب.....	۱۲۳۰۸	۱۵۶۸۵	۱۱۹۱۲۵	۶۴۲۰

شهرستان	فقط بز و بزغاله		گوسفند و بره و بز و بزغاله توأم	
	تعداد بهره‌برداری	تعداد بز و بزغاله	تعداد دام	
			گوسفند و بره	بز و بزغاله
هرمزگان.....	۵۶۵۲۲	۷۹۵۵۲۲	۸۲۷۳	۲۲۵۷۲۸
ابوموسی.....	۶	۱۶۷	۲	۲۵۵
بستک.....	۴۲۰۴	۷۲۵۶۰	۳۰۳	۱۶۸۱۱
بندر جاسک.....	۸۷۵۹	۸۹۷۴۶	۲۱۱۱	۲۸۵۱۷
بندر عباس.....	۱۲۴۲۵	۱۹۷۲۵۰	۱۶۹۶	۲۵۶۶۰
بندر لنگه.....	۷۰۹۴	۱۲۴۹۱۸	۱۲۹۸	۴۰۶۲۰
حاجی آباد.....	۳۶۸۶	۱۵۹۸۰۵	۱۱۸۹	۷۷۰۲۲
رودان.....	۳۷۶۴	۲۲۳۵۲	۵۲۴	۱۷۲۲۷
قشم.....	۴۳۱۵	۲۰۴۶۹	۷۲	۶۵۹
میناب.....	۱۰۲۵۲	۹۸۲۵۸	۱۰۷۸	۲۰۸۶۷

۷۷- بهره‌برداری‌های دارای دام کوچک طی ۳۶۵ روز گذشته و تعداد دام آن‌ها در روز آمارگیری برحسب تعداد دام کوچک (بهره‌برداری - رأس)

لفظ گوسفند و بره		کل			تعداد دام کوچک
تعداد گوسفند و بره	تعداد بهره‌برداری	تعداد دام		تعداد بهره‌برداری	
		بز و بزغاله	گوسفند و بره		
۲۳۵۴۸	۲۱۶۴	۱۰۳۱۲۷۲	۱۱۱۲۲۱	۶۶۹۶۲	جمع
-	۲۴	۰	۰	۶۸۱	بدون نام در روز آمارگیری
۹۳۹۱	۱۸۳۶	۲۹۷۴۵۷	۲۱۸۱۹	۵۱۳۳۵	جمع کمتر از ۲۰ رأس
۱۰۶۲	۶۲۸	۱۷۵۹۷	۱۱۸۲	۱۰۵۷۴	۱ لغایت ۲ رأس
۱۵۰۰	۴۲۹	۴۰۷۷۲	۲۱۸۷	۱۲۳۴۹	۳ لغایت ۴ رأس
۲۶۹۲	۴۳۷	۹۵۲۸۸	۶۲۴۲	۱۵۹۶۲	۵ لغایت ۹ رأس
۴۱۳۵	۲۴۲	۱۴۲۶۹۹	۱۲۱۸۷	۱۲۴۵۹	۱۰ لغایت ۱۹ رأس
۹۱۴۲	۲۶۲	۳۳۴۲۲۰	۲۷۴۲۸	۱۲۹۵۸	جمع ۲۰ لغایت ۹۹ رأس
۲۴۲۸	۱۱۲	۱۰۶۸۵۰	۱۰۰۰۲۴	۵۲۵۲	۲۰ لغایت ۲۹ رأس
۱۹۰۲	۶۰	۸۴۲۲۳	۸۵۶۰	۲۸۹۱	۳۰ لغایت ۳۹ رأس
۱۱۲۹	۲۷	۵۷۰۹۶	۶۵۸۸	۱۵۰۴	۴۰ لغایت ۴۹ رأس
۱۸۰۱	۲۵	۷۰۲۲۶	۷۹۲۷	۱۵۱۱	۵۰ لغایت ۵۹ رأس
۱۲۴۶	۱۹	۶۳۳۲۰	۷۲۸۲	۱۰۹۱	۶۰ لغایت ۷۴ رأس
۶۳۶	۸	۵۲۲۷۶	۶۸۴۶	۷۰۷	۷۵ لغایت ۹۹ رأس
۵۰۱۵	۳۲	۲۹۱۵۱۵	۴۱۹۷۳	۱۹۱۸	جمع ۱۰۰ رأس و بیشتر
۱۹۷۰	۱۸	۱۰۰۷۲۸	۱۲۹۶۵	۱۰۱۲	۱۰۰ لغایت ۱۴۹ رأس
۹۱۵	۶	۶۰۶۵۲	۶۶۲۶	۲۱۵	۱۵۰ لغایت ۱۹۹ رأس
۱۷۰۰	۷	۱۰۲۳۲۲	۱۲۴۵۵	۴۸۰	۲۰۰ لغایت ۳۹۹ رأس
۴۳۰	۱	۱۳۵۶۵	۲۸۱۵	۳۸	۴۰۰ لغایت ۴۹۹ رأس
۰	۰	۲۱۳۲۴	۵۱۱۲	۳۲	۵۰۰ رأس و بیشتر



۷۷- بهره‌برداری‌های دارای دام کوچک طی ۳۶۵ روز گذشته و تعداد دام آن‌ها در روز آمارگیری برحسب تعداد دام کوچک (دنیاله)

گوسفند و بره و بز و بزغاله توأم		فقط بز و بزغاله		تعداد دام کوچک	
تعداد دام		تعداد بهره‌برداری	تعداد بز و بزغاله		
بز و بزغاله	گوسفند و بره				
۲۲۵۷۴۸	۸۷۶۷۲	۱۲۷۲	۷۹۵۵۲۴	۵۶۵۲۴	جمع
.	.	۴۹	.	۶۰۸	بدون دام در روز آمارگیری
۲۶۲۷۷	۱۲۲۲۸	۲۱۲۸	۲۷۱۰۸۱	۲۵۲۵۰	جمع کمتر از ۲۰ رأس
۱۷۹	۱۲۰	۱۶۱	۱۷۲۱۸	۹۷۸۶	۱ لغایت ۲ رأس
۱۱۰۰	۶۸۷	۵۰۵	۲۹۶۷۲	۱۱۴۰۵	۳ لغایت ۴ رأس
۶۹۰۰	۲۵۶۹	۱۵۳۷	۸۸۴۸۸	۱۲۹۸۹	۵ لغایت ۹ رأس
۱۸۱۹۸	۸۰۵۲	۱۹۴۶	۱۲۵۵۰۱	۱۰۱۷۱	۱۰ لغایت ۱۹ رأس
۴۹۱۲۰	۲۸۲۸۶	۲۲۱۰	۲۲۵۰۸۰	۹۲۸۶	جمع ۲۰ لغایت ۹۹ رأس
۱۸۴۶۹	۷۵۹۶	۱۱۰۷	۸۸۲۸۱	۴۰۴۴	۲۰ لغایت ۲۹ رأس
۱۶۹۵۸	۶۶۵۸	۷۱۲	۶۷۲۸۵	۲۱۱۹	۳۰ لغایت ۳۹ رأس
۱۲۱۰۵	۵۴۵۹	۲۳۲	۴۲۹۹۱	۱۰۴۴	۴۰ لغایت ۴۹ رأس
۱۶۲۸۵	۶۱۲۶	۴۲۹	۵۳۷۴۱	۱۰۴۷	۵۰ لغایت ۵۹ رأس
۱۶۷۰۵	۶۲۲۸	۲۵۰	۴۶۶۲۵	۷۲۲	۶۰ لغایت ۷۴ رأس
۱۷۴۱۸	۶۲۱۰	۲۷۹	۲۵۰۵۸	۴۲۱	۷۵ لغایت ۹۹ رأس
۱۱۰۲۲۱	۲۶۹۵۹	۷۶۶	۱۸۹۲۶۴	۱۱۸۰	جمع ۱۰۰ رأس و بیشتر
۳۲۴۰۰	۱۰۹۹۵	۲۸۶	۶۷۳۲۸	۶۱۰	۱۰۰ لغایت ۱۴۹ رأس
۱۷۲۰۷	۵۷۱۱	۱۳۷	۲۲۲۲۷	۲۷۲	۱۵۰ لغایت ۱۹۹ رأس
۲۸۵۵۵	۱۲۷۵۵	۲۰۲	۶۴۷۶۹	۲۷۱	۲۰۰ لغایت ۲۹۹ رأس
۶۸۶۱	۲۲۸۵	۲۱	۶۷۰۴	۱۶	۴۰۰ لغایت ۴۹۹ رأس
۱۴۲۰۸	۵۱۱۳	۲۱	۷۱۱۶	۱۲	۵۰۰ رأس و بیشتر

۷۸- بهره‌برداری‌های دارای گوسفند و بره در روز آمارگیری و تعداد دام آن‌ها برحسب شهرستان (بهره‌برداری - رأس)

تعداد گوسفند و بره در روز آمارگیری			تعداد بهره‌برداری	شهرستان
جمع				
نر	ماده	جمع		
۱۶۵۷۶	۹۴۶۴۵	۱۱۱۲۲۱	۱۰۰۴۷	هرمزگان
۸	۲۱	۲۹	۴	لبوموسی
۴۱۴	۲۰۹۲	۲۵۰۶	۲۲۵	بستک
۲۰۵۱	۱۱۰۲۷	۱۳۰۸۸	۲۱۱۱	بندر جاسک
۲۲۵۱	۱۸۴۲۸	۲۰۶۷۹	۲۰۲۹	بندر عباس
۲۵۲۰	۹۳۶۰	۱۱۸۹۰	۱۴۱۵	بندر لنگه
۶۵۶۱	۲۲۹۴۴	۲۹۵۰۵	۱۲۶۰	حاجی آباد
۸۸۹	۶۰۷۷	۶۹۶۶	۶۷۲	رودان
۲۰۹	۵۶۵	۷۷۴	۱۰۷	قشم
۱۵۶۲	۱۴۱۲۲	۱۵۶۸۵	۲۰۱۵	میناب

تعداد گوسفند و بره در روز آمارگیری						شهرستان
کمتر از ۱ ساله			۱ ساله و بالاتر			
نر	ماده	جمع	نر	ماده	جمع	
۶۳۳۱	۱۴۷۵۳	۲۱۰۸۴	۱۰۲۴۵	۷۹۸۹۲	۹۰۱۳۷	هرمزگان
۲	۴	۶	۶	۱۷	۲۳	لبوموسی
۱۶۲	۲۲۸	۳۹۱	۲۵۱	۱۸۶۲	۲۱۱۵	بستک
۲۸۵	۸۶۸	۱۲۵۳	۱۶۶۶	۱۰۱۶۹	۱۱۸۳۵	بندر جاسک
۱۱۱۸	۲۸۹۸	۴۰۱۶	۱۲۳۲	۱۵۵۳۱	۱۶۷۶۳	بندر عباس
۱۳۰۲	۲۷۲۳	۴۰۲۵	۱۲۲۸	۶۶۲۷	۷۸۵۵	بندر لنگه
۲۲۵۸	۵۰۲۴	۷۲۸۲	۲۲۰۴	۲۷۹۱۰	۳۲۱۱۴	حاجی آباد
۲۸۱	۸۷۰	۱۱۵۱	۶۰۸	۵۴۰۷	۵۸۱۵	رودان
۷۰	۱۲۸	۱۹۸	۱۳۹	۴۳۷	۵۷۶	قشم
۶۵۲	۲۰۰۲	۲۶۵۴	۹۱۱	۱۲۱۲۰	۱۳۰۳۱	میناب

۷۹- بهره‌برداری‌های دارای گوسفند و بره در روز آمارگیری و تعداد دام آن‌ها برحسب وسعت اراضی کشاورزی (بهره‌برداری - رأس)

تعداد گوسفند و بره در روز آمارگیری			تعداد بهره‌برداری	وسعت اراضی کشاورزی
جمع	جمع			
ماه	جمع	نر		
	۹۴۶۴۵	۱۱۱۲۲۱	۱۰۰۴۷	جمع
	۷۲۶۲	۲۹۶۲۰	۵۶۵۵	بدون زمین کشاورزی
	۱۵۲۷۲	۱۷۶۶۴	۱۲۷۲	جمع کمتر از ۱ هکتار
	۲۱۹۱	۲۷۵۷	۴۱۵	کمتر از ۰/۱ هکتار
	۲۸۰۰	۳۱۱۷	۲۵۵	۰/۱ تا کمتر از ۰/۲ هکتار
	۴۹۵۶	۵۷۲۲	۷۰۶	۰/۲ تا کمتر از ۰/۵ هکتار
	۴۳۲۸	۵۰۵۸	۴۹۸	۰/۵ تا کمتر از ۱ هکتار
	۱۴۱۲۲	۱۶۸۶۲	۱۴۶۰	جمع ۱ تا کمتر از ۵ هکتار
	۵۹۵۶	۶۹۶۵	۶۸۸	۱ تا کمتر از ۲ هکتار
	۲۴۴۸	۲۲۵۹	۲۹۲	۲ تا کمتر از ۳ هکتار
	۲۴۶۸	۳۰۱۳	۲۲۱	۳ تا کمتر از ۴ هکتار
	۲۰۵۰	۲۵۲۵	۱۵۹	۴ تا کمتر از ۵ هکتار
	۱۲۲۲۲	۱۶۸۸۹	۷۸۹	جمع ۵ تا کمتر از ۲۰ هکتار
	۴۲۲۴	۵۰۲۵	۳۲۱	۵ تا کمتر از ۷/۵ هکتار
	۲۹۹۷	۵۸۶۱	۲۱۴	۷/۵ تا کمتر از ۱۰ هکتار
	۲۲۴۱	۴۰۵۹	۱۷۸	۱۰ تا کمتر از ۱۵ هکتار
	۱۶۶۰	۱۹۴۵	۷۸	۱۵ تا کمتر از ۲۰ هکتار
	۲۶۰۲	۵۲۴۶	۱۲۸	جمع ۲۰ تا کمتر از ۵۰ هکتار
	۲۰۱۰	۲۳۸۷	۶۶	۲۰ تا کمتر از ۲۵ هکتار
	۱۱۰۵	۱۲۹۲	۴۲	۲۵ تا کمتر از ۳۵ هکتار
	۱۲۸۸	۱۶۶۵	۳۰	۳۵ تا کمتر از ۵۰ هکتار
	۴۰۵۶	۴۸۶۱	۳۲	جمع ۵۰ هکتار و بیشتر
	۱۶۱۷	۱۸۹۷	۲۱	۵۰ تا کمتر از ۱۰۰ هکتار
	۲۴۲۵	۲۹۵۶	۱۰	۱۰۰ تا کمتر از ۲۰۰ هکتار
	۷	۸	۱	۲۰۰ تا کمتر از ۵۰۰ هکتار
	.	.	.	۵۰۰ تا کمتر از ۱۰۰۰ هکتار
	.	.	.	۱۰۰۰ تا کمتر از ۲۰۰۰ هکتار
	.	.	.	۲۰۰۰ هکتار و بیشتر



۷۹- بهره‌برداری‌های دارای گوسفند و بره در روز آمارگیری و تعداد دام آن‌ها برحسب وسعت اراضی کشاورزی (دنیاله)

(بهره‌برداری - رأس)

تعداد گوسفند و بره در روز آمارگیری						وسعت اراضی کشاورزی
کمتر از ۱ ساله			۱ ساله و بالاتر			
نر	ماده	جمع	نر	ماده	جمع	
۶۲۳۱	۱۴۷۵۲	۲۱۰۸۴	۱۰۲۴۵	۷۹۸۹۲	۹۰۱۳۷	جمع
۳۷۷۴	۶۹۸۷	۹۷۶۱	۴۴۸۹	۲۵۳۷۰	۲۹۸۵۹	بدون زمین کشاورزی
۲۲۹	۲۲۰۰	۲۴۲۸	۱۲۶۲	۱۳۰۷۵	۱۴۳۳۷	جمع کمتر از ۱ هکتار
۲۶۲	۲۱۷	۴۷۹	۲۰۴	۲۷۷۴	۳۰۷۸	کمتر از ۰/۱ هکتار
۹۵	۴۲۲	۵۱۷	۲۲۲	۲۳۶۸	۲۵۹۰	۰/۱ تا کمتر از ۰/۲ هکتار
۲۸۰	۶۸۰	۹۶۰	۴۹۷	۴۲۷۶	۴۷۷۳	۰/۲ تا کمتر از ۰/۵ هکتار
۲۹۲	۶۷۱	۹۶۳	۲۲۹	۳۶۵۷	۳۸۸۶	۰/۵ تا کمتر از ۱ هکتار
۲۹۵	۱۹۱۶	۲۲۱۱	۱۷۲۵	۱۲۲۰۶	۱۳۹۳۱	جمع ۱ تا کمتر از ۵ هکتار
۲۹۲	۷۶۲	۱۰۵۴	۶۹۷	۵۱۹۲	۵۸۸۹	۱ تا کمتر از ۲ هکتار
۲۴۴	۴۹۰	۷۳۴	۴۶۷	۳۱۵۸	۳۶۲۵	۲ تا کمتر از ۳ هکتار
۱۵۷	۳۴۸	۵۰۵	۲۸۸	۲۹۲۰	۳۲۰۸	۳ تا کمتر از ۴ هکتار
۳۰۲	۳۱۶	۶۱۸	۱۷۳	۱۷۳۴	۱۹۰۷	۴ تا کمتر از ۵ هکتار
۱۰۵۶	۲۴۰۳	۳۴۵۹	۱۶۰۱	۱۱۸۲۹	۱۳۴۳۰	جمع ۵ تا کمتر از ۲۰ هکتار
۲۸۷	۶۰۶	۸۹۳	۵۰۴	۳۶۲۹	۴۱۲۲	۵ تا کمتر از ۷/۵ هکتار
۴۰۱	۸۳۸	۱۲۳۹	۴۶۳	۴۱۵۹	۴۶۲۲	۷/۵ تا کمتر از ۱۰ هکتار
۲۴۷	۶۲۸	۸۷۵	۲۷۹	۲۶۹۳	۳۱۶۴	۱۰ تا کمتر از ۱۵ هکتار
۱۲۱	۳۱۲	۴۳۳	۱۶۴	۱۳۲۹	۱۵۱۲	۱۵ تا کمتر از ۲۰ هکتار
۲۸۶	۸۱۶	۱۱۰۲	۴۵۱	۳۷۰۶	۴۱۶۴	جمع ۲۰ تا کمتر از ۵۰ هکتار
۱۴۲	۳۷۶	۵۱۸	۲۳۶	۱۵۳۴	۱۷۶۹	۲۰ تا کمتر از ۲۵ هکتار
۹۴	۱۸۳	۲۷۷	۹۵	۹۲۲	۱۰۱۷	۲۵ تا کمتر از ۳۵ هکتار
۵۰	۲۳۷	۲۸۷	۱۲۷	۱۲۵۱	۱۳۷۸	۳۵ تا کمتر از ۵۰ هکتار
۲۹۱	۳۵۲	۶۴۳	۵۱۱	۳۷۰۷	۴۲۱۸	جمع ۵۰ هکتار و بیشتر
۱۰۷	۱۶۸	۲۷۵	۱۷۲	۱۴۴۹	۱۶۲۲	۵۰ تا کمتر از ۱۰۰ هکتار
۱۸۴	۱۸۱	۳۶۵	۳۳۷	۲۲۵۲	۲۵۹۱	۱۰۰ تا کمتر از ۲۰۰ هکتار
.	۳	۳	۱	۴	۵	۲۰۰ تا کمتر از ۵۰۰ هکتار
.	۵۰۰ تا کمتر از ۱۰۰۰ هکتار
.	۱۰۰۰ تا کمتر از ۲۰۰۰ هکتار
.	۲۰۰۰ هکتار و بیشتر

۸۰- بهره‌برداری‌های دارای گوسفند و بزه در روز آمارگیری و تعداد دام آنها برحسب سن بهره‌بردار (بهره‌برداری - رأس)

تعداد گوسفند و بزه در روز آمارگیری			تعداد بهره‌برداری	سن بهره‌بردار
جمع	جمع			
نر	ماده	جمع		
۱۶۴۲۰	۹۲۳۹۳	۱۰۴۷۱۳	۱۰۰۲۵	جمع
۸	۲۷	۲۵	۷	کمتر از ۱۵ ساله
۹۹	۶۵۸	۷۵۸	۲۹	۱۵-۱۹ ساله
۴۵۴	۲۷۲۸	۳۱۹۱	۲۸۲	۲۰-۲۴ ساله
۱۰۳۷	۶۲۲۵	۷۲۶۲	۸۵۲	۲۵-۲۹ ساله
۱۱۴۵	۷۱۶۵	۸۳۰۹	۹۷۸	۳۰-۳۴ ساله
۱۴۳۷	۷۱۲۸	۸۴۶۶	۱۰۳۰	۳۵-۳۹ ساله
۲۵۳۸	۱۲۲۵۰	۱۲۷۸۸	۱۳۱۱	۴۰-۴۴ ساله
۲۳۱۰	۱۲۷۷۷	۱۵۰۸۷	۱۲۳۳	۴۵-۴۹ ساله
۲۴۰۷	۱۲۸۲۸	۱۵۲۳۵	۱۰۴۴	۵۰-۵۴ ساله
۱۰۹۶	۶۷۸۲	۷۸۷۸	۶۰۸	۵۵-۵۹ ساله
۱۵۴۵	۹۲۷۷	۱۰۸۲۲	۱۰۱۲	۶۰-۶۴ ساله
۹۷۱	۵۷۱۰	۶۶۸۱	۵۶۸	۶۵-۶۹ ساله
۹۱۴	۶۵۵۵	۷۴۶۹	۶۰۸	۷۰-۷۴ ساله
۱۷۰	۱۳۱۶	۱۴۸۶	۱۴۸	۷۵-۷۹ ساله
۲۹۰	۱۹۳۹	۲۲۲۹	۱۸۵	۸۰ ساله و بیشتر



نتایج تفصیلی سرشماری عمومی کشاورزی ۱۳۸۲ - استان هرمزگان

۸۰- بهره‌برداری‌های دارای گوسفند و بره در روز آمارگیری و تعداد دام آن‌ها برحسب سن بهره‌بردار (دقیقه)

(بهره‌برداری - رأس)

تعداد گوسفند و بره در روز آمارگیری						سن بهره‌بردار
کمتر از ۱ ساله			۱ ساله و بالاتر			
نر	مانه	جمع	نر	مانه	جمع	
۶۲۷۶	۱۴۷۰۶	۲۰۹۸۱	۱۰۰۴۴	۷۸۶۸۸	۸۸۷۳۲	جمع
۳	۰	۳	۵	۲۷	۳۲	کمتر از ۱۵ ساله
۲۲	۹۰	۱۱۲	۶۶	۵۶۸	۶۳۵	۱۵-۱۹ ساله
۱۶۷	۴۲۷	۵۹۴	۲۸۶	۲۳۱۱	۲۵۹۷	۲۰-۲۴ ساله
۲۵۶	۹۲۲	۱۱۷۸	۶۸۱	۵۳۱۴	۵۹۹۵	۲۵-۲۹ ساله
۲۴۹	۱۱۹۰	۱۵۳۹	۷۹۶	۵۹۷۵	۶۷۷۱	۳۰-۳۴ ساله
۴۵۶	۱۱۲۱	۱۵۷۷	۸۸۱	۶۰۰۷	۶۸۸۹	۳۵-۳۹ ساله
۱۰۲۰	۱۸۱۶	۲۸۳۶	۱۵۱۸	۱۰۴۳۴	۱۱۹۵۲	۴۰-۴۴ ساله
۹۵۲	۲۲۲۲	۳۱۷۴	۱۳۵۹	۱۰۵۵۵	۱۱۹۱۴	۴۵-۴۹ ساله
۱۰۰۱	۲۰۰۲	۳۰۰۳	۱۴۰۶	۱۰۸۳۶	۱۲۲۴۲	۵۰-۵۴ ساله
۵۱۰	۱۲۴۲	۱۷۷۲	۵۸۶	۵۵۲۱	۶۱۰۷	۵۵-۵۹ ساله
۵۵۱	۱۲۲۸	۱۷۷۹	۹۹۴	۸۰۲۹	۹۰۴۳	۶۰-۶۴ ساله
۳۸۲	۹۷۰	۱۳۵۲	۵۸۹	۴۷۴۰	۵۳۲۹	۶۵-۶۹ ساله
۳۱۱	۹۶۳	۱۲۷۴	۶۰۳	۵۵۹۲	۶۱۹۵	۷۰-۷۴ ساله
۵۹	۱۷۶	۲۳۵	۱۱۱	۱۱۴۰	۱۲۵۱	۷۵-۷۹ ساله
۱۲۶	۳۱۹	۴۴۵	۱۶۴	۱۶۲۰	۱۷۸۴	۸۰ ساله و بیشتر

۸۱- بهره‌برداری‌های دارای گوسفند و بره در روز آمارگیری و تعداد دام آن‌ها برحسب تعداد گوسفند و بره در روز آمارگیری (بهره‌برداری - رأس)

تعداد گوسفند و بره در روز آمارگیری			تعداد بهره‌برداری	تعداد گوسفند و بره در روز آمارگیری
جمع		جمع		
نر	ماده	جمع		
		۱۱۱۲۲۱	۱۰۰۴۷	جمع
۱۶۵۷۶	۹۴۶۴۵			بدون دام در روز آمارگیری
۶۲۸۱	۲۶۰۰۸	۲۲۲۸۹	۱۵۶۵	جمع کمتر از ۲۰ رأس
۶۶۷	۲۱۴۱	۲۸۰۸	۳۰۵۰	۱ لغایت ۲ رأس
۱۰۱۲	۵۷۹۲	۶۸۰۵	۱۹۷۲	۳ لغایت ۴ رأس
۱۹۶۲	۱۰۶۵۱	۱۲۶۱۲	۲۰۲۲	۵ لغایت ۹ رأس
۲۸۴۰	۱۵۲۲۴	۱۸۲۶۴	۱۵۰۲	۱۰ لغایت ۱۹ رأس
۶۸۲۸	۳۱۵۷۳	۳۸۴۰۱	۱۳۵۰	جمع ۲۰ لغایت ۹۹ رأس
۱۸۰۶	۱۱۲۱۷	۱۳۰۱۸	۵۹۸	۲۰ لغایت ۲۹ رأس
۱۵۲۳	۸۱۹۹	۹۷۲۱	۳۱۰	۳۰ لغایت ۳۹ رأس
۸۶۱	۵۲۲۱	۶۰۸۲	۱۴۷	۴۰ لغایت ۴۹ رأس
۱۴۶۱	۷۲۳۲	۸۶۹۳	۱۶۹	۵۰ لغایت ۵۹ رأس
۷۸۰	۴۴۷۲	۵۲۵۲	۸۲	۶۰ لغایت ۷۴ رأس
۴۱۲	۳۲۳۲	۳۶۴۴	۴۴	۷۵ لغایت ۹۹ رأس
۲۲۵۷	۱۱۰۶۵	۱۳۳۲۲	۱۲۳	جمع ۱۰۰ رأس و بیشتر
۱۲۴۰	۷۴۹۶	۸۷۳۶	۸۰	۱۰۰ لغایت ۱۴۹ رأس
۴۴۱	۲۶۲۰	۳۰۶۱	۲۶	۱۵۰ لغایت ۱۹۹ رأس
۹۹۱	۴۵۴۴	۵۵۳۵	۲۲	۲۰۰ لغایت ۲۹۹ رأس
۳۰	۴۰۰	۴۳۰	۱	۴۰۰ لغایت ۴۹۹ رأس
۵۱۵	۳۰۱۵	۳۵۳۰	۴	۵۰۰ رأس و بیشتر



۸۱- بهره برداری‌های دارای گوسفند و بره در روز آمارگیری و تعداد دام آن‌ها برحسب تعداد گوسفند و بره در روز آمارگیری (بهره‌برداری - رأس) (دنباله)

تعداد گوسفند و بره در روز آمارگیری						تعداد گوسفند و بره در روز آمارگیری
کمتر از ۱ ساله			۱ ساله و بالاتر			
نر	ماده	جمع	نر	ماده	جمع	
۶۳۳۱	۱۲۷۵۴	۲۱۰۸۴	۱۰۲۴۵	۲۹۸۹۲	۹۰۱۳۷	جمع
.	بدون دام در روز آمارگیری
۲۲۸۶	۵۱۸۹	۷۴۷۳	۳۱۹۶	۳۰۸۱۹	۲۵۰۱۵	جمع کمتر از ۲۰ رأس
۲۶۲	۲۸۶	۵۴۸	۴۰۴	۲۶۵۵	۴۰۵۹	۱ لغایت ۲ رأس
۳۵۸	۷۶۶	۱۱۲۴	۶۵۵	۵۰۲۶	۵۶۸۱	۳ لغایت ۴ رأس
۶۹۷	۱۴۷۷	۲۱۷۳	۱۲۶۶	۹۱۷۴	۱۰۴۴۰	۵ لغایت ۹ رأس
۹۶۸	۲۴۶۰	۳۴۲۸	۱۸۷۲	۱۲۹۶۲	۱۴۸۳۴	۱۰ لغایت ۱۹ رأس
۲۵۲۲	۶۵۰۱	۹۰۲۳	۴۲۶۲	۲۳۰۷۲	۳۲۳۳۵	جمع ۲۰ لغایت ۹۹ رأس
۶۷۸	۱۸۰۳	۲۴۸۱	۱۱۲۳	۹۴۱۴	۱۰۵۲۷	۲۰ لغایت ۲۹ رأس
۵۴۴	۱۲۲۴	۱۸۶۸	۹۷۹	۶۸۷۵	۷۸۵۳	۳۰ لغایت ۳۹ رأس
۳۶۲	۷۳۲	۱۰۹۵	۴۹۸	۴۲۸۹	۴۹۸۷	۴۰ لغایت ۴۹ رأس
۵۰۶	۱۲۸۷	۱۷۹۳	۹۵۵	۵۹۴۵	۶۹۰۰	۵۰ لغایت ۵۹ رأس
۳۱۲	۷۷۱	۱۰۸۳	۴۶۷	۳۷۰۱	۴۱۶۸	۶۰ لغایت ۷۴ رأس
۱۷۰	۵۸۴	۷۵۴	۲۲۲	۲۶۹۸	۲۸۹۰	۷۵ لغایت ۹۹ رأس
۱۲۷۱	۳۰۶۲	۴۳۳۵	۱۲۸۶	۱۶۰۰۱	۱۷۲۸۷	جمع ۱۰۰ رأس و بیشتر
۵۹۱	۱۴۴۰	۲۰۳۱	۷۳۹	۶۰۵۶	۶۷۹۵	۱۰۰ لغایت ۱۴۹ رأس
۲۴۳	۶۲۵	۸۶۸	۱۹۸	۲۹۹۵	۳۱۹۳	۱۵۰ لغایت ۱۹۹ رأس
۴۲۲	۵۸۴	۱۰۰۶	۵۱۹	۳۹۵۰	۴۴۶۹	۲۰۰ لغایت ۳۹۹ رأس
۲۰	۴۰	۶۰	۱۰	۳۶۰	۳۷۰	۴۰۰ لغایت ۴۹۹ رأس
۱۹۵	۳۷۵	۵۷۰	۳۲۰	۲۶۴۰	۲۹۶۰	۵۰۰ رأس و بیشتر

۸۲- بهره‌برداری‌های دارای بز و بزغاله در روز آمارگیری و تعداد دام آن‌ها برحسب شهرستان (بهره‌برداری - رأس)

تعداد بز و بزغاله در روز آمارگیری			تعداد بهره‌برداری	شهرستان
جمع				
نر	ماده	جمع		
۱۳۷۳۳۴	۸۹۳۳۳۸	۱۰۳۱۲۷۲	۶۴-۹۵	هرمزگان
۱۲۲	۳۹۸	۵۲۲	۱۰	ابوموسی
۱۲۹۴۲	۷۳۳۲۸	۸۷۳۷۰	۴۵-۷	بستک
۱۷۷۴۴	۹۰۰۵۱۹	۱۱۸۲۶۳	۱۰-۷۴۴	بندر جاسک
۲۶۱۶۹	۲۰۶۷۴۹	۲۳۲۹۱۰	۱۵۹۷۵	بندر عباس
۲۵۱۳۶	۱۶۰۴۱۷	۱۶۵۵۵۸	۸۴۱۸	بندر لنگه
۳۶۶۷۰	۲۰۰۱۵۷	۲۳۶۸۲۷	۴۸۷۲	حاجی آباد
۴۶۰۲	۴۴۹۷۷	۴۹۵۷۹	۴۱۹۰	رودان
۲۷۲۶	۱۸۴۰۳	۲۱۱۲۸	۴۳۳۵	قشم
۱۱۲۲۴	۱۰۷۹۰۱	۱۱۹۱۲۵	۱۱۱۴۵	میناب

تعداد بز و بزغاله در روز آمارگیری						شهرستان
کمتر از ۱ ساله			۱ ساله و بالاتر			
نر	ماده	جمع	نر	ماده	جمع	
۷۲۴۰۱	۱۵۷۹۷۲	۲۳۰۳۷۳	۴۴۹۲۳	۷۳۵۹۷۶	۸۰۰۸۹۹	هرمزگان
۵۶	۶۹	۱۲۵	۶۸	۳۲۹	۳۹۷	ابوموسی
۹۳۶۰	۱۰۱۱۰	۱۹۴۷۰	۳۵۸۲	۶۳۳۱۸	۶۷۹۰۰	بستک
۴۵۷۵	۱۱۰۱۲	۱۵۵۸۷	۱۳۱۶۹	۸۹۵۰۷	۱۰۲۶۷۶	بندر جاسک
۱۴۷۴۶	۳۳۵۹۷	۴۸۳۴۳	۱۱۴۱۵	۱۷۲۱۵۲	۱۸۳۵۶۸	بندر عباس
۱۸۷۸۰	۴۲۹۸۷	۶۱۷۶۷	۶۳۵۱	۹۷۴۳۰	۱۰۳۷۸۱	بندر لنگه
۱۴۸۹۰	۳۳۴۳۰	۴۸۳۲۰	۲۱۷۸۰	۱۶۶۷۳۷	۱۸۸۵۱۷	حاجی آباد
۲۴۵۸	۶۸۴۴	۹۳۰۲	۲۱۲۴	۳۸۱۳۳	۴۰۲۷۷	رودان
۱۶۲۴	۳۳۸۸	۵۰۱۲	۱۱۰۲	۱۴۹۱۵	۱۶۰۱۷	قشم
۵۹۱۴	۱۵۴۴۵	۲۱۳۵۹	۵۳۱۱	۹۲۴۵۶	۹۷۷۶۶	میناب

نتایج تفصیلی سرشماری عمومی کشاورزی ۱۳۸۲ - استان هرمزگان

۸۳- بهره‌برداری‌های دارای گاو و گوساله در روز آمارگیری و تعداد دام آن‌ها برحسب شهرستان (بهره‌برداری - رأس)

تعداد گاو و گوساله در روز آمارگیری			تعداد بهره‌برداری	شهرستان
جمع				
نر	ماده	جمع		
۱۲۲۱۲	۶۶۸۹۲	۵۹۱۰۴	۲۳۹۲۱	هرمزگان.....
.	.	.	.	ابوموسی.....
۱۲۷۷	۱۱۱۸	۲۳۹۵	۵۰۹	بستک.....
۵۴۵	۲۴۱۲	۲۹۵۷	۱۱۷۲	بندر جلسک.....
۲۷۵۵	۹۸۴۲	۱۲۵۹۶	۵۱۸۹	بندر عباس.....
۱۸۱۵	۶۵۲۳	۸۳۳۸	۲۸۵۲	بندر لنگه.....
۸۴۲	۲۴۵۵	۳۲۹۷	۸۲۲	حاجی آباد.....
۱۴۷۱	۵۰۷۴	۶۵۴۵	۲۲۲۶	رودان.....
۳۰۹	۱۷۵۶	۲۰۶۴	۱۰۳۷	قشم.....
۳۱۹۹	۱۶۷۰۳	۱۹۹۰۲	۹۰۹۰	میناب.....

تعداد گاو و گوساله در روز آمارگیری						شهرستان
کمتر از ۲ ساله			۲ ساله و بالاتر			
نر	ماده	جمع	نر	ماده	جمع	
۸۹۹۴	۱۲۹۸۰	۲۱۹۷۳	۳۲۱۸	۳۳۹۱۳	۳۷۱۳۱	هرمزگان.....
.	ابوموسی.....
۹۹۹	۲۹۸	۱۲۹۷	۲۷۸	۸۲۰	۱۰۹۸	بستک.....
۶۵	۱۱۰	۱۷۵	۴۸۰	۲۳۰۲	۲۷۸۲	بندر جلسک.....
۲۱۶۶	۲۸۹۰	۵۰۵۶	۵۸۹	۶۹۵۲	۷۵۴۱	بندر عباس.....
۱۴۲۹	۲۳۴۱	۳۷۷۰	۲۸۶	۴۱۹۲	۴۵۷۸	بندر لنگه.....
۴۷۱	۷۴۱	۱۲۱۲	۲۷۱	۲۷۱۴	۳۰۸۵	حاجی آباد.....
۱۰۴۸	۱۴۹۲	۲۵۴۰	۴۲۲	۳۵۸۲	۴۰۰۴	رودان.....
۱۹۷	۴۹۰	۶۸۶	۱۱۲	۱۲۶۶	۱۳۷۸	قشم.....
۲۶۲۰	۴۶۱۸	۷۲۳۸	۵۷۹	۱۲۰۸۵	۱۲۶۶۴	میناب.....

۸۴- بهره‌برداری‌های دارای گاو و گوساله در روز آمارگیری و تعداد دام آن‌ها بر حسب تعداد دام بزرگ (بهره‌برداری - رأس)

تعداد گاو و گوساله در روز آمارگیری			تعداد بهره‌برداری	تعداد دام بزرگ
جمع	ماده	نر		
۱۲۲۱۲	۲۶۸۹۲	۵۹۱۰۲	۲۲۹۲۱	جمع
.	.	.	.	بدون دام در روز آمارگیری
۱۲۷۵	۲۰۱۶۴	۵۰۲۲۹	۲۳۲۲۱	جمع کمتر از ۱۰ رأس
۵۷۹	۷۲۷۹	۷۹۵۸	۷۹۵۸	۱ رأس
۲۴۴۵	۱۶۶۱۶	۱۸۰۶۱	۹۰۶۳	۲ رأس
۱۸۲۶	۶۸۶۲	۸۶۸۸	۲۹۵۴	۳ رأس
۱۲۲۸	۵۱۲۷	۶۵۵۴	۱۶۹۷	۴ رأس
۸۳۲	۲۸۲۸	۲۶۸۰	۷۷۲	۵ رأس
۸۰۲	۲۶۶۹	۲۲۷۲	۶۲۸	۶ لغایت ۷ رأس
۹۶۲	۱۶۶۲	۱۹۲۶	۲۷۰	۸ لغایت ۹ رأس
۲۱۰۶	۵۱۲۳	۷۲۴۹	۵۵۱	جمع ۱۰ لغایت ۲۹ رأس
۶۷۵	۲۱۱۲	۲۷۸۷	۲۰۳	۱۰ لغایت ۱۴ رأس
۲۶۶	۹۲۱	۱۲۸۷	۹۷	۱۵ لغایت ۱۹ رأس
۵۲۳	۱۱۵۰	۱۶۷۳	۱۰۲	۲۰ لغایت ۲۹ رأس
۳۲۹	۴۲۹	۷۷۸	۲۱	۳۰ لغایت ۳۹ رأس
۲۰۲	۵۲۱	۷۲۴	۱۸	۴۰ لغایت ۴۹ رأس
۳۲۲	۶۱۹	۹۴۱	۲۳	جمع ۵۰ لغایت ۹۹ رأس
۱۲۸	۱۲۳	۲۵۱	۸	۵۰ لغایت ۵۹ رأس
۱۵۱	۲۹۱	۵۴۲	۱۱	۶۰ لغایت ۷۴ رأس
۴۲	۱۰۵	۱۲۸	۴	۷۵ لغایت ۹۹ رأس
۲۰۹	۱۶۶	۵۷۵	۵	جمع ۱۰۰ رأس و بیشتر
۲۰۹	۱۶۶	۵۷۵	۵	۱۰۰ لغایت ۱۹۹ رأس
.	.	.	.	۲۰۰ لغایت ۴۹۹ رأس
.	.	.	.	۵۰۰ رأس و بیشتر

نتایج تفصیلی سرشماری عمومی کشاورزی ۱۳۸۲ - استان هرمزگان

۸۴- بهره‌برداری‌های دارای گاو و گوساله در روز آمارگیری و تعداد دام آن‌ها برحسب تعداد دام بزرگ (دنباله)

(بهره‌برداری - رأس)

تعداد گاو و گوساله در روز آمارگیری						تعداد دام بزرگ
کمتر از ۲ ساله			۲ ساله و بالاتر			
نر	مانه	جمع	نر	مانه	جمع	
۸۹۴۴	۱۳۹۸۰	۲۱۹۲۴	۳۲۱۸	۳۳۹۱۳	۳۷۱۳۱	جمع
.	بدون دام در روز آمارگیری
۷۱۱۳	۱۱۳۶۸	۱۸۵۸۰	۲۲۶۲	۲۱۳۱۷	۳۱۷۵۹	جمع کمتر از ۱۰ رأس
۳۵۶	۱۶۷۹	۲۰۳۵	۲۲۳	۵۷۰۰	۵۹۲۳	۱ رأس
۲۹۸۲	۴۵۲۰	۷۵۰۲	۴۶۳	۱۰۰۹۶	۱۰۵۵۹	۲ رأس
۱۳۴۲	۱۹۰۱	۳۲۴۴	۴۸۲	۴۹۶۲	۵۴۴۴	۳ رأس
۱۰۹۰	۱۲۹۰	۲۵۸۰	۳۳۸	۲۶۳۷	۳۹۷۵	۴ رأس
۵۲۷	۷۵۰	۱۲۷۷	۲۰۵	۲۰۹۹	۲۳۰۴	۵ رأس
۵۲۵	۷۳۲	۱۲۵۷	۲۷۸	۱۹۲۷	۲۲۱۵	۶ لغایت ۷ رأس
۲۹۰	۳۹۶	۶۸۶	۱۷۲	۱۰۶۶	۱۲۳۰	۸ لغایت ۹ رأس
۱۳۳۳	۱۳۰۶	۲۶۳۰	۷۸۲	۳۸۳۷	۴۶۱۹	جمع ۱۰ لغایت ۳۹ رأس
۳۶۶	۵۵۶	۹۲۲	۳۰۹	۱۵۵۶	۱۸۶۵	۱۰ لغایت ۱۴ رأس
۲۷۲	۳۵۲	۵۲۴	۹۲	۶۶۹	۷۶۱	۱۵ لغایت ۱۹ رأس
۲۸۵	۲۸۷	۵۷۲	۲۳۸	۸۶۳	۱۱۰۱	۲۰ لغایت ۲۹ رأس
۲۲۶	۱۱۹	۳۴۵	۹۲	۳۲۰	۴۱۳	۳۰ لغایت ۳۹ رأس
۱۵۳	۹۲	۲۴۵	۵۰	۴۲۹	۴۷۹	۴۰ لغایت ۴۹ رأس
۱۶۵	۱۶۸	۳۳۳	۵۷	۲۵۱	۵۰۸	جمع ۵۰ لغایت ۹۲ رأس
۱۱۹	۳۸	۱۵۷	۹	۸۵	۹۴	۵۰ لغایت ۵۹ رأس
۱۱۷	۱۰۵	۲۲۲	۳۴	۲۸۶	۳۲۰	۶۰ لغایت ۷۴ رأس
۲۹	۲۵	۵۴	۱۲	۸۰	۹۲	۷۵ لغایت ۹۹ رأس
۳۹۲	۳۸	۴۳۰	۱۱۷	۱۲۸	۲۴۵	جمع ۱۰۰ رأس و بیشتر
۲۹۲	۲۸	۳۲۰	۱۱۷	۱۲۸	۲۴۵	۱۰۰ لغایت ۱۹۹ رأس
.	۲۰۰ لغایت ۴۹۹ رأس
.	۵۰۰ رأس و بیشتر

۸۵- بهره‌برداری‌های دارای گاو و گوساله‌ی بومی در روز آمارگیری و تعداد دام آن‌ها برحسب شهرستان (بهره‌برداری-رأس)

شهرستان	تعداد بهره‌برداری	تعداد گاو و گوساله‌ی بومی در روز آمارگیری		
		جمع		نر
		ماه	جمع	
هرمزگان	۲۱۶۲۷	۵۱۶۰۰	۴۱۲۰۵	۱۰۳۹۵
ایوموسی
بستک	۴۰۶	۱۷۱۸	۷۹۹	۹۱۹
بندر جاسک	۱۱۶۲	۲۸۹۲	۲۲۵۷	۵۳۵
بندر عباس	۴۰۱۲	۸۸۸۸	۶۹۲۶	۱۹۲۲
بندر لنگه	۲۸۲۲	۸۲۰۲	۶۴۲۹	۱۷۶۵
حاجی آباد	۶۹۷	۲۴۷۹	۲۸۱۸	۶۶۱
رودان	۲۹۷۵	۵۹۴۱	۴۵۹۲	۱۳۲۹
قشم	۱۰۰۸	۱۹۶۹	۱۶۸۱	۲۸۹
میناب	۸۵۸۲	۱۸۵۱۰	۱۵۵۷۴	۲۹۲۵

شهرستان	تعداد گاو و گوساله‌ی بومی در روز آمارگیری					
	۲ ساله و بالاتر			کمتر از ۲ ساله		
	جمع	ماه	نر	جمع	ماه	نر
هرمزگان	۳۲۵۵۱	۲۹۷۶۰	۲۷۹۰	۱۹۰۴۹	۱۱۴۴۵	۷۶۰۵
ایوموسی
بستک	۷۷۱	۵۶۱	۲۱۰	۹۲۷	۳۳۸	۷۰۹
بندر جاسک	۲۷۲۰	۲۲۴۸	۲۷۲	۱۷۲	۱۰۹	۶۲
بندر عباس	۵۳۳۳	۲۹۱۵	۲۱۸	۳۵۵۵	۲۰۳۱	۱۵۲۲
بندر لنگه	۴۵۱۱	۴۱۳۳	۳۷۸	۲۶۹۲	۲۲۰۶	۱۳۸۷
حاجی آباد	۲۵۱۵	۲۲۰۶	۳۰۹	۹۶۴	۶۱۲	۲۵۲
رودان	۲۶۴۸	۲۲۴۷	۲۸۱	۲۳۱۳	۱۳۲۵	۹۶۸
قشم	۱۲۹۷	۱۲۰۲	۹۵	۶۷۲	۴۷۹	۱۹۴
میناب	۱۱۷۷۶	۱۱۲۴۹	۵۲۷	۶۷۲۲	۴۲۲۶	۲۴۰۸

۸۶- بهره‌برداری‌های دارای گاو و گوساله‌ی دورگ در روز آمارگیری و تعداد دام آن‌ها برحسب شهرستان (بهره‌برداری - رأس)

تعداد گاو و گوساله‌ی دورگ در روز آمارگیری			تعداد بهره‌برداری	شهرستان
جمع				
نر	ماده	جمع		
۱۶۵۵	۵۰۴۱	۶۶۹۶	۲۴۲۳	هرمزگان.....
.	.	.	.	ابوموسی.....
۲۵۶	۲۹۹	۶۵۵	۱۲۳	بستک.....
۱۰	۵۲	۶۲	۱۲	بندر جاسک.....
۷۵۲	۲۶۲۸	۳۴۰۰	۱۲۴۵	بندر عباس.....
۲۵	۸۸	۱۱۳	۳۸	بندر لنگه.....
۱۲۷	۴۱۲	۵۳۹	۱۳۹	حاجی آباد.....
۱۱۲	۴۲۳	۵۳۵	۲۸۲	رودان.....
۹	۴۵	۵۴	۱۴	قشم.....
۲۵۳	۱۰۶۵	۱۳۱۷	۵۸۰	میناب.....

تعداد گاو و گوساله‌ی دورگ در روز آمارگیری						شهرستان
کمتر از ۲ ساله			۲ ساله و بالاتر			
نر	ماده	جمع	نر	ماده	جمع	
۱۶۶۵	۱۳۸۸	۳۰۵۳	۳۹۰	۳۶۵۳	۴۰۲۳	هرمزگان.....
.	ابوموسی.....
۲۹۰	۵۵	۳۴۵	۶۶	۲۴۴	۳۱۰	بستک.....
۲	.	۲	۸	۵۲	۶۰	بندر جاسک.....
۵۱۴	۷۹۳	۱۳۰۷	۱۵۹	۱۸۵۵	۲۰۱۴	بندر عباس.....
۲۷	۲۲	۴۹	۸	۵۶	۶۴	بندر لنگه.....
۷۴	۸۲	۱۵۶	۵۳	۲۳۰	۲۸۳	حاجی آباد.....
۷۳	۱۲۸	۲۰۱	۴۰	۲۹۵	۳۳۵	رودان.....
۳	۱۰	۱۳	۶	۳۵	۴۱	قشم.....
۲۰۲	۲۷۸	۴۸۰	۵۰	۷۸۷	۸۳۷	میناب.....

۸۷- بهره‌برداری‌های دارای گاو و گوساله‌ی اصیل در روز آمارگیری و تعداد دام آن‌ها برحسب شهرستان (بهره‌برداری-رأس)

تعداد گاو و گوساله‌ی اصیل در روز آمارگیری			تعداد بهره‌برداری	شهرستان
جمع	جمع			
نر	ماده	جمع		
۱۶۲	۶۴۶	۸۰۸	۲۵۱	هرمزگان
۰	۰	۰	۰	ابوموسی
۲	۲۰	۲۲	۹	بستک
⑤	⑤	⑤	۱	بندر جاسک
۶۰	۲۲۸	۳۰۸	۱۱۸	بندر عباس
۱۵	۶	۲۱	۳	بندر لنگه
۵۴	۲۲۵	۲۷۹	۲۲	حاجی آباد
۹	۵۰	۵۹	۲۳	رودان
۱۱	۳۰	۴۱	۲۱	قشم
۱۱	۶۴	۷۵	۲۴	میناب

تعداد گاو و گوساله‌ی اصیل در روز آمارگیری						شهرستان
کمتر از ۲ ساله			۲ ساله و بالاتر			
نر	ماده	جمع	نر	ماده	جمع	
۱۲۴	۱۴۷	۲۷۱	۳۸	۴۴۹	۵۲۷	هرمزگان
۰	۰	۰	۰	۰	۰	ابوموسی
۰	۵	۵	۲	۱۵	۱۷	بستک
⑤	⑤	⑤	⑤	⑤	⑤	بندر جاسک
۴۸	۶۶	۱۱۴	۱۲	۱۸۲	۱۹۴	بندر عباس
۱۵	۳	۱۸	۰	۳	۳	بندر لنگه
۲۵	۴۷	۷۲	۹	۱۷۸	۱۸۷	حاجی آباد
۷	۹	۱۶	۲	۴۱	۴۳	رودان
۰	۱	۱	۱۱	۲۹	۳۰	قشم
۹	۱۵	۲۴	۲	۴۹	۵۱	میناب

۸۸- بهره‌برداری‌های دارای شتر و بچه شتر در روز آمارگیری و تعداد دام آن‌ها برحسب شهرستان (بهره‌برداری - نقر)

تعداد شتر و بچه شتر در روز آمارگیری			تعداد بهره‌برداری	شهرستان
جمع		نر		
نر	ماده		جمع	
۳۰۹۰	۱۰۲۸۳	۱۲۳۷۳	۲۳۹۹	هرمزگان.....
.	.	.	.	ابوموسی.....
۷۵	۶۹۲	۷۶۷	۶۲	بستک.....
۱۲۶۳	۴۸۲۳	۶۰۸۶	۱۵۵۰	بندر جاسک.....
۲۳۹	۱۹۰۳	۲۱۴۲	۳۰۶	بندر عباس.....
۲۴۵	۱۴۳۷	۱۶۸۲	۲۹۵	بندر لنگه.....
۹	۹۶	۱۰۵	۶	حاجی آباد.....
۱	۸	۹	۴	رودان.....
۳۴	۲۷۵	۳۰۸	۱۱۴	قشم.....
۱۲۴	۱۰۵۰	۱۱۷۴	۱۶۳	میناب.....

تعداد شتر و بچه شتر در روز آمارگیری						شهرستان
کمتر از ۲ ساله			۲ ساله و بالاتر			
نر	ماده	جمع	نر	ماده	جمع	
۶۹۸	۱۳۰۳	۲۰۰۱	۱۳۹۳	۱۹۸۰	۱۰۳۷۱	هرمزگان.....
.	ابوموسی.....
۳۶	۹۲	۱۲۸	۲۹	۶۰۰	۶۲۹	بستک.....
۳۱۷	۳۴۸	۶۵۵	۹۴۶	۴۲۸۵	۵۲۳۱	بندر جاسک.....
۱۴۷	۳۵۶	۵۰۳	۱۹۲	۱۵۲۷	۱۷۲۹	بندر عباس.....
۱۲۳	۳۱۵	۴۳۸	۱۲۲	۱۱۲۲	۱۲۴۴	بندر لنگه.....
۴	۲۱	۲۵	۵	۷۵	۸۰	حاجی آباد.....
۱	۲	۳	.	۶	۶	رودان.....
۱۸	۵۹	۷۶	۱۶	۲۱۶	۲۳۲	قشم.....
۵۳	۱۲۱	۱۷۴	۷۲	۹۲۹	۱۰۰۱	میناب.....

۸۹- فروش گوسفند و بیره پرواری، ذبح و تلفات آنها در بهره‌برداری‌ها برحسب شهرستان (بهره‌برداری - رأس)

شهرستان	فروش		ذبح		تلفات	
	تعداد بهره‌برداری	تعداد گوسفند و بیره	تعداد بهره‌برداری	تعداد گوسفند و بیره	تعداد بهره‌برداری	تعداد گوسفند و بیره
هرمزگان.....	۱۱۴۹	۸۰۰۰	۲۳۷۶	۵۵۱۷	۵۹۱۶	۳۲۷۲۳
لبوموسی.....	۳	۱۴	۳	۹	۲	①
بستک.....	۲۱	۱۱۲	۲۲	۴۰	۱۲۹	۴۶۲
بندر جاسک.....	۸۰	۷۰۲	۵۷۷	۱۴۰۰	۱۹۲۳	۱۲۴۵۶
بندر عباس.....	۵۰۷	۲۶۷۰	۳۲۰	۸۲۲	۱۰۸۲	۶۲۲۵
بندر لنگه.....	۲۴۳	۷۵۳	۴۵۴	۷۶۸	۶۲۵	۱۲۵۴
حاجی آباد.....	۱۷۱	۲۰۹۹	۵۶۹	۱۵۲۱	۸۱۷	۶۰۷۷
رودان.....	۲۸	۲۳۲	۱۳۵	۴۱۹	۳۲۲	۱۴۰۷
قشم.....	۱۶	۲۶	۲۰	۶۲	۳۵	۷۰
میناب.....	۵۰	۳۸۸	۲۵۵	۵۵۶	۹۷۱	۴۷۶۱

۹۰- فروش بز و بزغاله پرواری، ذبح و تلفات آنها در بهره‌برداری‌ها برحسب شهرستان (بهره‌برداری - رأس)

شهرستان	فروش		ذبح		تلفات	
	تعداد بهره‌برداری	تعداد بز و بزغاله	تعداد بهره‌برداری	تعداد بز و بزغاله	تعداد بهره‌برداری	تعداد بز و بزغاله
هرمزگان.....	۱۱۳۳۹	۶۳۳۸۳	۲۷۴۴۴	۷۵۵۲۴	۴۰۹۵۲	۲۶۶۶۴۶
لبوموسی.....	۶	۲۶	۵	۱۲	۶	۱۲۱
بستک.....	۹۲۱	۶۹۲۶	۱۸۳۸	۹۸۲۳	۲۶۱۸	۱۳۹۶۰
بندر جاسک.....	۵۳۹	۷۲۲۱	۶۰۹۶	۲۰۹۹۱	۱۰۱۰۲	۱۱۳۸۹۹
بندر عباس.....	۳۹۸۵	۱۹۱۰۶	۵۹۲۳	۱۴۵۲۹	۱۰۰۷۸	۵۰۸۱۹
بندر لنگه.....	۲۴۴۵	۱۸۶۸۴	۵۳۶۶	۱۱۴۲۳	۴۶۶۶	۱۰۳۰۲
حاجی آباد.....	۳۳۷	۵۸۲۳	۳۴۲۷	۱۱۷۵۲	۳۴۴۸	۲۳۲۲۵
رودان.....	۱۹۲	۸۰۸	۱۹۱۱	۳۷۹۰	۱۷۲۹	۸۵۸۴
قشم.....	۱۰۸۵	۲۳۳۵	۷۰۶	۱۲۰۲	۲۱۸۰	۵۰۳۱
میناب.....	۷۳۰	۲۵۳۴	۲۱۹۳	۵۹۷۲	۶۱۳۴	۴۰۶۹۵

نتایج تفصیلی سرشماری عمومی کشاورزی ۱۳۸۲ - استان هرمزگان

۹۱- فروش گاو و گوساله‌ی پرواری، ذبح و تلفات آن‌ها در بهره‌برداری‌ها برحسب شهرستان (بهره‌برداری - رأس)

شهرستان	فروش		ذبح		تلفات	
	تعداد بهره‌برداری	تعداد گاو و گوساله	تعداد بهره‌برداری	تعداد گاو و گوساله	تعداد بهره‌برداری	تعداد گاو و گوساله
هرمزگان	۲۶۹۳	۲۱۲۵	۹۸۴	۱۵۹۷	۲۶۷۸	۹۶۰۸
ابوموسی
بستک	۱۰۶	۱۴۸۱	۴۱	۲۸۲	۱۰۹	۲۷۳
بندر جاسک	۴۴	۱۹۰	۲۸	۶۹	۱۲۱۱	۳۸۸۹
بندر عباس	۱۰۴۸	۲۶۶۱	۱۹۵	۳۴۸	۹۸۵	۱۷۶۹
بندر لنگه	۶۲۵	۱۰۶۰	۳۲۵	۴۷۸	۵۷۴	۷۳۶
حاجی آباد	۶۱	۲۵۲	۲۵	۳۰	۱۷۵	۴۲۱
رودان	۱۲۸	۳۶۸	۷۸	۸۵	۲۴۴	۳۲۵
قشم	۱۲۸	۲۱۲	۲۳	۸۲	۱۰۳	۱۴۳
میناب	۵۳۴	۸۵۲	۲۲۹	۳۲۲	۱۳۷۸	۲۰۵۳

۹۲- فروش شتر و بچه شتر پرواری، ذبح و تلفات آن‌ها در بهره‌برداری‌ها برحسب شهرستان (بهره‌برداری - نفر)

شهرستان	فروش		ذبح		تلفات	
	تعداد بهره‌برداری	تعداد شتر و بچه‌شتر	تعداد بهره‌برداری	تعداد شتر و بچه‌شتر	تعداد بهره‌برداری	تعداد شتر و بچه‌شتر
هرمزگان	۱۲۰	۶۶۱	۳۷	۹۱	۱۷۹۶	۶۵۲۰
ابوموسی
بستک	۸	۲۳	۱	۵	۲۳	۷۱
بندر جاسک	۱۵	۳۸	۷	۲۴	۱۴۶۸	۵۶۰۵
بندر عباس	۵۷	۳۶۹	۷	۲۲	۱۲۰	۳۳۳
بندر لنگه	۶۸	۱۵۵	۲۱	۳۲	۱۰۵	۱۶۰
حاجی آباد	۱	۵
رودان
قشم	۱۹	۲۸	۱	۵	۱۶	۲۵
میناب	۲	۳	.	.	۶۴	۳۲۶

۹۳- تولید شیر در بهره‌برداری‌ها برحسب نوع دام و شهرستان

(بهره‌برداری - رأس - تن)

شهرستان	گوسفند			بز	
	تعداد بهره‌برداری	تعداد دام شیردوشی شده	مقدار تولید شیر	تعداد بهره‌برداری	تعداد دام شیردوشی شده
هرمزگان.....	۱۹۶۱	۱۷۹۱۲	۲۷۷	۱۵۲۰۶	۱۸۲۱۱۳
ابوموسی.....	۱	۰	۰	۱۰	۱۹۲
بستک.....	۱۱	۲۵	۲	۵۲۵	۹۲۰۲
بندر جاسک.....	۲۵۵	۱۶۰۱	۷۴	۱۶۵۲	۸۴۶۰
بندر عباس.....	۱۶۶	۱۶۶۸	۸۰	۲۷۶۶	۲۳۲۵۰
بندر لنگه.....	۲۲۰	۲۰۰۱	۱۲۴	۱۹۴۱	۱۶۱۲۶
حاجی آباد.....	۵۱۳	۱۰۳۷۵	۲۶۹	۳۹۹۱	۱۰۵۶۶۸
رودان.....	۲۲۳	۱۲۶۰	۷۲	۱۳۲۸	۸۹۵۲
قشم.....	۲۹	۱۲۶	۱۹	۱۴۴۰	۳۴۴۷
میناب.....	۲۴۳	۱۰۱۷	۲۷	۱۹۲۴	۱۰۵۱۵
۸۱۰۵					
۱۷					
۵۴۹					
۲۳۷					
۱۳۷۰					
۱۰۴۸					
۳۵۵۲					
۴۴۶					
۵۲۶					
۲۸۱					

شهرستان	گاو			شتر (تفر)	
	تعداد بهره‌برداری	تعداد دام شیردوشی شده	مقدار تولید شیر	تعداد بهره‌برداری	تعداد دام شیردوشی شده
هرمزگان.....	۱۲۷۷۵	۱۸۹۲۸	۱۶۴۴۷	۷۳۱	۱۹۸۰
ابوموسی.....	۰	۰	۰	۰	۰
بستک.....	۲۷۵	۵۰۲	۸۴۷	۵	۵۰
بندر جاسک.....	۲۵۲	۵۲۵	۱۹۶	۴۴۲	۹۵۸
بندر عباس.....	۲۳۷۳	۴۵۲۶	۴۶۱۲	۵۶	۲۳۸
بندر لنگه.....	۲۱۷۷	۳۲۰۲	۲۰۶۱	۱۱۵	۳۷۹
حاجی آباد.....	۵۶۴	۱۸۹۸	۲۹۶۵	۱	۰
رودان.....	۱۵۰۱	۱۷۸۱	۱۶۵۶	۰	۰
قشم.....	۵۴۲	۱۰۳۵	۱۰۵۹	۵۰	۱۲۳
میناب.....	۴۰۹۱	۵۳۴۷	۳۰۵۰	۶۲	۱۱۵
۱۲۴۴					
۰					
۲۸					
۶۸۴					
۱۰۲					
۳۵۹					
۰					
۱۶۸					
۲۳۲					

نتایج تفصیلی سرشماری عمومی کشاورزی ۱۳۸۲ - استان هرمزگان

۹۴- تعداد دام و مقدار تولید پشم، مو و کرک گوسفند و بز در بهره‌برداری‌ها برحسب شهرستان (بهره‌برداری - رأس - کیلوگرم)

شهرستان	پشم گوسفند			مو و کرک بز	
	تعداد بهره‌برداری	تعداد دام	مقدار تولید	تعداد بهره‌برداری	تعداد دام
هرمزگان.....	۵۷۶۹	۶۵۲۰۴	۵۶۶۲۰	۱۲۶۶۱	۳۱۹۵۰۸
لیوموسی.....	۰	۰	۰	۰	۰
بستک.....	۱۹۲	۱۶۴۹	۱۶۹۷	۱۰۴۷	۲۵۹۱۹
بندر جاسک.....	۱۳۰۱	۸۱۴۸	۷۷۴۷	۵۵۰۶	۵۲۴۳۷
بندر عباس.....	۱۲۷۹	۱۲۴۷۷	۱۷۵۵۷	۲۰۵۲	۲۵۳۱۴
بندر لنگه.....	۱۱۷۷	۶۸۸۹	۶۳۳۶	۱۱۸	۹۱۶
حاجی آباد.....	۹۹۳	۲۶۲۶۸	۱۵۵۰۰	۳۵۸۶	۱۵۷۸۲۶
رودان.....	۵۱۰	۵۱۷۶	۲۲۴۴	۱۸۱۲	۲۰۵۷۲
قشم.....	۷	۱۸	۲۳	۱	۵
میناب.....	۳۱۱	۲۳۸۰	۲۳۱۶	۵۴۲	۶۵۲۳

۹۵- بهره‌برداری‌های پرورش ماهیان به روش سنتی و تعداد ماهیان آن‌ها برحسب شهرستان (بهره‌برداری - هزار قطعه)

شهرستان	تعداد بهره‌برداری	کل		فقط مرغ، خروس و جوجه	
		تعداد طیور		تعداد بهره‌برداری	تعداد طیور
		مرغ، خروس و جوجه	اردک، غاز و بوقلمون		
هرمزگان	۳۲۶۸۸	۲۱۴	۵	۲۰۴	۳۱۴۵۳
ابوموسی	۲	۵	۵	۵	۱
بستک	۲۲۰۱	۱۸	//	۱۸	۲۲۸۰
بندر چلسک	۴۲۰۷	۱۷	//	۱۷	۴۱۸۲
بندر عباس	۹۰۷۵	۵۸	۱	۵۵	۸۶۹۱
بندر لنگه	۴۷۴۴	۳۳	//	۳۲	۴۵۹۲
حاجی آباد	۳۷۷۴	۴۳	۲	۴۰	۳۵۱۶
رودان	۳۶۷۰	۲۰	۱	۱۹	۳۴۵۵
قشم	۳۷۴	۱	//	۱	۳۶۲
میناب	۲۴۲۲	۲۲	//	۲۲	۲۳۷۰

شهرستان	فقط اردک، غاز و بوقلمون		تعداد بهره‌برداری	مرغ، خروس، جوجه، اردک، غاز و بوقلمون توأم	
	تعداد بهره‌برداری	تعداد طیور		تعداد طیور	
				مرغ، خروس و جوجه	اردک، غاز و بوقلمون
هرمزگان	۱۷۲	۱	۱۰۶۴	۱۱	۲
ابوموسی	۰	۰	۱	۵	۵
بستک	۴	//	۱۷	//	//
بندر چلسک	۴	//	۲۱	//	//
بندر عباس	۳۷	//	۳۲۷	۳	۱
بندر لنگه	۲۸	//	۱۲۴	۱	//
حاجی آباد	۲۶	//	۲۳۲	۴	۲
رودان	۳۹	//	۱۷۷	۱	//
قشم	۲	۵	۵	//	//
میناب	۲۲	//	۱۴۰	۱	//

۹۴- تعداد دام و مقدار تولید پشم، مو و کرک گوسفند و بز در بهره‌برداري‌ها برحسب شهرستان (بهره‌برداري - رأس - کیلوگرم)

شهرستان	پشم گوسفند			مو و کرک بز	
	تعداد بهره‌برداري	تعداد دام	مقدار تولید	تعداد بهره‌برداري	تعداد دام
هرمزگان.....	۵۷۶۹	۶۵۲۰۴	۵۶۶۲-	۱۴۶۶۱	۳۱۹۵۰۸
لبوموسی.....	۰	۰	۰	۰	۰
بستک.....	۱۹۲	۱۶۶۹	۱۶۹۷	۱۰۲۷	۲۵۹۱۹
بندر جاسک.....	۱۳۰۱	۸۱۴۸	۷۷۴۷	۵۵۰۶	۵۲۴۳۷
بندر عباس.....	۱۲۷۹	۱۳۴۷۷	۱۷۵۵۷	۲۰۵۳	۴۵۲۱۴
بندر لنگه.....	۱۱۷۷	۶۸۸۹	۶۳۳۶	۱۱۸	۹۱۶
حاجی آباد.....	۹۹۲	۲۶۴۶۸	۱۵۵۰۰	۲۵۸۴	۱۵۷۸۲۶
رودلن.....	۵۱۰	۵۱۷۶	۴۴۴۴	۱۸۱۷	۳۰۵۷۷
قشم.....	۷	۱۸	۲۳	۱	۵
میناب.....	۳۱۱	۳۳۸۰	۳۳۱۶	۵۴۷	۶۵۲۷

۹۵- بهره‌برداری‌های پرورش ماکیان به روش سنتی و تعداد ماکیان آن‌ها برحسب شهرستان (بهره‌برداری - هزار قطعه)

شهرستان	کل				
	تعداد بهره‌برداری	تعداد طیور		فقط مرغ، خروس و جوجه	
		مرغ، خروس و جوجه	اردک، غاز و بوقلمون		
تعداد طیور	تعداد بهره‌برداری				
هرمزگان	۳۲۶۸۸	۲۱۴	۵	۳۱۴۵۳	۲۰۲
ابوموسی	۲	⊙	⊙	۱	⊙
بستک	۲۲۰۱	۱۸	//	۲۲۸۰	۱۸
بندر جاسک	۲۲۰۷	۱۷	//	۲۱۸۲	۱۷
بندر عباس	۹۰۷۵	۵۸	۱	۸۹۹۱	۵۵
بندر لنگه	۲۷۲۲	۲۳	//	۲۵۹۲	۲۲
حاجی آباد	۲۷۷۲	۲۳	۲	۲۵۱۶	۲۰
رودان	۲۶۷۰	۲۰	۱	۲۴۵۵	۱۹
قشم	۲۷۲	۱	//	۲۶۷	۱
میناب	۴۶۲۲	۲۳	//	۴۴۷۰	۲۲

شهرستان	فقط اردک، غاز و بوقلمون		مرغ، خروس، جوجه، اردک، غاز و بوقلمون نوام		
	تعداد بهره‌برداری	تعداد طیور	تعداد طیور		
			مرغ، خروس و جوجه	اردک، غاز و بوقلمون	
تعداد بهره‌برداری	تعداد طیور				
هرمزگان	۱۷۲	۱	۱۰۶۴	۱۱	۲
ابوموسی	۰	۰	۱	⊙	⊙
بستک	۴	//	۱۷	//	//
بندر جاسک	۴	//	۲۱	//	//
بندر عباس	۳۷	//	۲۲۷	۲	۱
بندر لنگه	۲۸	//	۱۲۴	۱	//
حاجی آباد	۲۶	//	۲۲۲	۴	۲
رودان	۲۹	//	۱۷۷	۱	//
قشم	۲	⊙	۵	//	//
میناب	۲۶	//	۱۴۰	۱	//

۹۶- پرورش ماکیان به روش سنتی در بهره‌برداری‌ها برحسب طبقات تعداد ماکیان (بهره‌برداری - هزار قطعه)

فقط مرغ، خروس و جوجه		کل			طبقات تعداد ماکیان
تعداد طیور	تعداد بهره‌برداری	تعداد طیور		تعداد بهره‌برداری	
		اردک، غاز و بوقلمون	مرغ، خروس و جوجه		
۲۰۴	۳۱۴۵۳	۵	۲۱۳	۳۲۶۸۸	جمع
۹۷	۲۴۲۴۵	۱	۹۹	۲۴۸۵۶	کمتر از ۱۰ قطعه
۴۹	۲۵۲۳	۱	۵۱	۲۸۲۳	۱۰-۱۴ قطعه
۱۸	۱۱۸۴	۱	۲۰	۱۳۰۷	۱۵-۱۹ قطعه
۱۹	۹۲۲	۱	۲۰	۱۰۱۰	۲۰-۲۴ قطعه
۴	۱۲۰	//	۲	۱۷۴	۲۵-۲۹ قطعه
۸	۲۶۳	//	۹	۲۹۴	۳۰-۳۹ قطعه
۲	۷۴	//	۴	۹۵	۴۰-۴۹ قطعه
۲	۷۸	//	۶	۱۱۰	۵۰-۹۹ قطعه
۲	۱۵	//	۲	۱۹	۱۰۰ قطعه و بیشتر

مرغ، خروس، جوجه، اردک، غاز و بوقلمون توأم			فقط اردک، غاز و بوقلمون		طبقات تعداد ماکیان
تعداد طیور		تعداد بهره‌برداری	تعداد طیور	تعداد بهره‌برداری	
اردک، غاز و بوقلمون	مرغ، خروس و جوجه				
۴	۱۱	۱۰۶۴	۱	۱۷۲	جمع
۱	۲	۲۵۲	//	۱۵۸	کمتر از ۱۰ قطعه
۱	۲	۲۸۱	//	۹	۱۰-۱۴ قطعه
//	۲	۱۲۳	//	۱	۱۵-۱۹ قطعه
//	۱	۸۵	//	۳	۲۰-۲۴ قطعه
//	۱	۳۴	.	.	۲۵-۲۹ قطعه
//	۱	۲۰	//	۱	۳۰-۳۹ قطعه
//	۱	۲۱	.	.	۴۰-۴۹ قطعه
//	۱	۲۲	.	.	۵۰-۹۹ قطعه
//	//	۲	.	.	۱۰۰ قطعه و بیشتر

۹۷- پرورش زنبور عسل، تعداد کندو و مقدار تولید عسل با موم در بهره‌برداری‌ها برحسب شهرستان (بهره‌برداری - کیلوگرم)

شهرستان	کل	
	تعداد بهره‌برداری	تعداد کندو
هرمزگان	۲۲	۱۴۲۱
ابوموسی	۰	۰
بستک	۰	۰
بندر جاسک	۰	۰
بندر عباس	۹	۶۶۰
بندر لنگه	۰	۰
حاجی آباد	۱۰	۵۹۲
رودان	۲	۰
قشم	۰	۰
میناب	۱	۰
تولید عسل با موم		۱۹۱۲۰

شهرستان	کندوی نوع جدید			کندوی نوع قدیم		
	تعداد بهره‌برداری	تعداد کندو	تولید عسل با موم	تعداد بهره‌برداری	تعداد کندو	تولید عسل با موم
هرمزگان	۱۹	۱۲۷۰	۱۸۲۷۸	۳	۱۵۱	۱۴۲
ابوموسی	۰	۰	۰	۰	۰	۰
بستک	۰	۰	۰	۰	۰	۰
بندر جاسک	۰	۰	۰	۰	۰	۰
بندر عباس	۸	۵۸۰	۱۲۴۲۰	۱	۰	۰
بندر لنگه	۰	۰	۰	۰	۰	۰
حاجی آباد	۸	۵۲۱	۴۱۵۲	۲	۰	۰
رودان	۲	۰	۰	۰	۰	۰
قشم	۰	۰	۰	۰	۰	۰
میناب	۱	۰	۰	۰	۰	۰

۹۸- پرورش زنبور عسل، تعداد کندو و مقدار تولید عسل با موم در بهره‌برداری‌ها برحسب طبقات تعداد کندو

(بهره‌برداری - کیلوگرم)

کل			طبقات تعداد کندو
تولید عسل با موم	تعداد کندو	تعداد بهره‌برداری	
۱۹۱۲۰	۱۴۲۱	۲۲	جمع
.	.	.	بدون کندو در روز آمارگیری
۲۶۰	۲۳	۷	جمع ۱۰ کندو و کمتر
۱۰	۲	۳	۱ لغایت ۲ کندو
.	.	.	۲ لغایت ۴ کندو
.	.	.	۵ لغایت ۶ کندو
.	.	.	۷ لغایت ۸ کندو
۲۵۰	۴۰	۴	۹ لغایت ۱۰ کندو
.	.	.	جمع ۱۱ لغایت ۱۹ کندو
.	.	.	۱۱ لغایت ۱۲ کندو
.	.	.	۱۲ لغایت ۱۴ کندو
.	.	.	۱۵ لغایت ۱۶ کندو
.	.	.	۱۷ لغایت ۱۹ کندو
۹۹۰	۷۰	۳	جمع ۲۰ لغایت ۴۹ کندو
۹۰۰	۴۰	۲	۲۰ لغایت ۲۹ کندو
۹۰	۳۰	۱	۳۰ لغایت ۴۹ کندو
۱۲۷۷۰	۱۳۰۸	۱۳	جمع ۵۰ کندو و بیشتر
۲۰۰	۷۰	۱	۵۰ لغایت ۷۴ کندو
۲۲۶۰	۲۴۰	۴	۷۵ لغایت ۹۹ کندو
۱۵۲۱۰	۸۹۸	۷	۱۰۰ لغایت ۱۹۹ کندو
.	.	.	۲۰۰ لغایت ۴۹۹ کندو
.	.	.	۵۰۰ کندو و بیشتر

۹۸- پرورش زنبور عسل، تعداد کندو و مقدار تولید عسل با موم در بهره‌برداری‌ها برحسب طبقات تعداد کندو (دفاله)

(بهره‌برداری - کیلوگرم)

کندوی نوع قدیم			کندوی نوع جدید			طبقات تعداد کندو
تولید عسل با موم	تعداد کندو	تعداد بهره‌برداری	تولید عسل با موم	تعداد کندو	تعداد بهره‌برداری	
۸۴۲	۱۵۱	۳	۱۸۲۷۸	۱۲۷۰	۱۴	جمع
.	بدون کندو در روز آمارگیری
۲	۱	۱	۲۵۸	۲۲	۶	جمع ۱۰ کندو و کمتر
۲	۱	۱	۸	۲	۲	۱ لغایت ۲ کندو
.	۲ لغایت ۴ کندو
.	۵ لغایت ۶ کندو
.	۷ لغایت ۸ کندو
.	.	.	۲۵۰	۲۰	۲	۹ لغایت ۱۰ کندو
.	جمع ۱۱ لغایت ۱۹ کندو
.	۱۱ لغایت ۱۲ کندو
.	۱۳ لغایت ۱۴ کندو
.	۱۵ لغایت ۱۶ کندو
.	۱۷ لغایت ۱۹ کندو
.	.	.	۹۱۰	۷۰	۳	جمع ۲۰ لغایت ۴۹ کندو
.	.	.	۹۰۰	۴۰	۲	۲۰ لغایت ۲۹ کندو
.	.	.	۹۰	۲۰	۱	۳۰ لغایت ۴۹ کندو
۸۴۰	۱۵۰	۲	۱۶۹۳۰	۱۱۵۸	۱۰	جمع ۵۰ کندو و بیشتر
۲۰۰	۷۰	۱	.	.	.	۵۰ لغایت ۷۴ کندو
۶۴۰	۸۰	۱	۱۷۲۰	۲۶۰	۲	۷۵ لغایت ۹۹ کندو
.	.	.	۱۵۲۱۰	۸۹۸	۷	۱۰۰ لغایت ۱۹۹ کندو
.	۲۰۰ لغایت ۴۹۹ کندو
.	۵۰۰ کندو و بیشتر

اسامی برخی دیگر از محصولات که در پرسشنامه بهره‌برداری درج نشده است

سیاهدانه	ارزن	محصولات سالانه
هندوانه بذری	بادام زمینی	
یونجه بذری	زیره	
پیاز بذری	حنا	
گشنیز بذری	روناس	
سویا	آفتابگردان آجیلی	
چغندر علوفه‌ای	هندوانه آجیلی	
چغندر قند بذری	کدو آجیلی	
	شاهدانه	
زغال اخته	خرمالو	محصولات دائمی
عناب	شاه بلوط	
اتبه	سنجد	
پاپایا (خرپزه درختی)	سماق	
کنار	زالزالک	
ازگیل	زرشک	

ملاحظات	نام و نام خانوادگی متقاضی منحل	نام پدر	نام و نام خانوادگی افراد برادر	شماره ردیف تعمیرات
5	۳	۲	۱	۱
				+
				+
				+
				+
				+
				+
				+
				+
				+
				+
				+

ج - شرکت های رسمی و مؤسسات عمومی دارای فعالیت کشاورزی

ملاحظات	نام شخصی یا متعلق قابل دسترسی	نام کامل شرکت رسمی یا مؤسسه عمومی (برای شرکتها یا ذکر کلمه شرکت)	شماره ردیف
4	3	2	1
			++
			++
			++
			++
			++
			++
			++

ملاحظات	نام و نام خانوادگی متقاضی منحل	نام پدر	نام و نام خانوادگی افراد برادر	شماره ردیف تعمیرات
5	3	2	1	1
				+
				+
				+
				+
				+
				+
				+
				+
				+
				+
				+
				+

نام و نام خانوادگی بازرسی:
 نشانی:

نام و نام خانوادگی مباشر سرکار:
 نشانی:

نام پادای
 کد آدای / شماره پوک
 شماره برگ از برگ

بسه تقالی
 جمهوری اسلامی ایران
 سازمان مدیریت و برنامه ریزی کشور
 مرکز آمار ایران

نام شهرستان
 نام دهستان / شهر
 شماره واحد کار / حوزه

ببخش ۰۰ - ویژه سازمان
 ببخش ۴
 ببخش ۵
 ببخش ۶
 ببخش ۷
 ببخش ۸
 ببخش ۹
 ببخش ۱۰
 ببخش ۱۱
 ببخش ۱۲
 ببخش ۱۳

شماره رسمی / مؤسسه عمومی ۴

نام، شماره ردیف و آدرس بهورسردار (اشخاص حقیقی)
 شماره ردیف بهورسرداری (ستون ۱، قسمت ج فرم ۱):
 نام شرکت رسمی / مؤسسه عمومی:
 آدرس دفتر شرکت رسمی / مؤسسه عمومی:
 تلفن:
 کد تلفن محل:

شماره رسمی / مؤسسه عمومی ۳

نام، شماره ردیف و آدرس بهورسردار (اشخاص حقیقی)
 شماره ردیف بهورسردار (ستون ۱، قسمت الف فرم ۱):
 شماره ردیف بهورسردار غیر ساکن (ستون ۱، قسمت ب فرم ۱):
 نام و نام خانوادگی سرپرست خانوار / بهورسردار غیر ساکن:
 نام پدر:
 آدرس کامل محل سکونت (برای مرصهای ۱ و ۲):
 تلفن:
 کد تلفن محل:

شماره رسمی / مؤسسه عمومی ۲

نام، شماره ردیف و آدرس بهورسردار (اشخاص حقیقی)
 شماره ردیف بهورسردار (ستون ۱، قسمت الف فرم ۱):
 شماره ردیف بهورسردار غیر ساکن (ستون ۱، قسمت ب فرم ۱):
 نام و نام خانوادگی سرپرست خانوار / بهورسردار غیر ساکن:
 نام پدر:
 آدرس کامل محل سکونت (برای مرصهای ۱ و ۲):
 تلفن:
 کد تلفن محل:

رجوع به بخش ۴

بخش ۳ - مشخصات بهورسردار

ردیف	نام و نام خانوادگی	جنس	بستگی با سرپرست خانوار
۱	سرپرست		
۲	همسر	۱ مرد	
۳	فرزند	۱ زن	
۴	سایر اعضا		
۵			

معمولاً ۱ ابتدای و سرپرست ۲ اعضای رتوسط ۳ فرزندان و پلاک کشاورزی ۴ فرزندان و پلاک غیر کشاورزی ۵

نام و نام خانوادگی کارشناس مسئول فنی:
 تاریخ: اعضا

بخش ۲ - مشخصات بهورسرداری خانوار / بهورسردار غیر ساکن

شماره ترکیب تکمیل پرسنل:

کد بهورسرداری در بخش ۱:

تعداد شرکای ساکن در این آبادی / شهر:

(برای بهورسردارهای شرکی)

نام و نام خانوادگی مأمور سرشماری:
 تاریخ: اعضا

بخش ۱ - بهورسردارهای خانوار / بهورسردار غیر ساکن

کد	نام یکی از شرکا	نوع بهورسردار
۱	اشخاصی	درد <input type="checkbox"/> مدار <input type="checkbox"/>
۲	شریکی اول	دارد <input type="checkbox"/> ندارد <input type="checkbox"/>
۳	شریکی دوم	دارد <input type="checkbox"/> ندارد <input type="checkbox"/>
۴	شریکی سوم	دارد <input type="checkbox"/> ندارد <input type="checkbox"/>

تعداد بهورسرداری:

نام و نام خانوادگی باسنگر:
 تاریخ انجام مصاحبه:

۴-۲ - آراضی زراعی دامی

مساحت	شرح
۲	۱
۱	۱
۱	۱

۴-۳ - آراضی زراعی آبی

مساحت	شرح
۲	۱
۱	۱
۱	۱

۴-۴ - محصولات سالانه در یک از محصولات رایج علاقه به در سطح متوسط کم (کمتر)

ردیف	آبی	نام محصول	ردیف	آبی	نام محصول
۵۹ <input type="checkbox"/>	۷۲ <input type="checkbox"/>	بنارنگ	۶۱ <input type="checkbox"/>	۱۹ <input type="checkbox"/>	گندم
۶۰ <input type="checkbox"/>	۳۷ <input type="checkbox"/>	سبزیجات	۶۲ <input type="checkbox"/>	۲۱ <input type="checkbox"/>	سویا
۶۱ <input type="checkbox"/>	۲۹ <input type="checkbox"/>	گلپاش	۶۳ <input type="checkbox"/>	۲۲ <input type="checkbox"/>	ذرت (دانه)
۶۲ <input type="checkbox"/>	۴۱ <input type="checkbox"/>	سیب زمینی	۶۴ <input type="checkbox"/>	۲۳ <input type="checkbox"/>	کاش
۶۳ <input type="checkbox"/>	۴۲ <input type="checkbox"/>	پاپ	۶۵ <input type="checkbox"/>	۲۴ <input type="checkbox"/>	کوتل
۶۴ <input type="checkbox"/>	۴۳ <input type="checkbox"/>	گوجه سبز	۶۶ <input type="checkbox"/>	۲۵ <input type="checkbox"/>	چغندر
۶۵ <input type="checkbox"/>	۴۴ <input type="checkbox"/>	سیب زمینی	۶۷ <input type="checkbox"/>	۲۶ <input type="checkbox"/>	پنبه
۶۶ <input type="checkbox"/>	۴۵ <input type="checkbox"/>	سیب زمینی	۶۸ <input type="checkbox"/>	۲۷ <input type="checkbox"/>	پنبه
۶۷ <input type="checkbox"/>	۴۶ <input type="checkbox"/>	سیب زمینی	۶۹ <input type="checkbox"/>	۲۸ <input type="checkbox"/>	پنبه
۶۸ <input type="checkbox"/>	۴۷ <input type="checkbox"/>	سیب زمینی	۷۰ <input type="checkbox"/>	۲۹ <input type="checkbox"/>	پنبه
۶۹ <input type="checkbox"/>	۴۸ <input type="checkbox"/>	سیب زمینی	۷۱ <input type="checkbox"/>	۳۰ <input type="checkbox"/>	پنبه
۷۰ <input type="checkbox"/>	۴۹ <input type="checkbox"/>	سیب زمینی	۷۲ <input type="checkbox"/>	۳۱ <input type="checkbox"/>	پنبه
۷۱ <input type="checkbox"/>	۵۰ <input type="checkbox"/>	سیب زمینی	۷۳ <input type="checkbox"/>	۳۲ <input type="checkbox"/>	پنبه
۷۲ <input type="checkbox"/>	۵۱ <input type="checkbox"/>	سیب زمینی	۷۴ <input type="checkbox"/>	۳۳ <input type="checkbox"/>	پنبه
۷۳ <input type="checkbox"/>	۵۲ <input type="checkbox"/>	سیب زمینی	۷۵ <input type="checkbox"/>	۳۴ <input type="checkbox"/>	پنبه
۷۴ <input type="checkbox"/>	۵۳ <input type="checkbox"/>	سیب زمینی	۷۶ <input type="checkbox"/>	۳۵ <input type="checkbox"/>	پنبه

۴-۵ - محصولات سالانه دامی

۴-۶ - محصولات سالانه آبی

۴-۵ - محصولات سالانه دامی

ردیف	آبی	نام محصول	ردیف	آبی	نام محصول
۱	۱	۱	۱	۱	۱
۲	۱	۱	۲	۱	۱
۳	۱	۱	۳	۱	۱
۴	۱	۱	۴	۱	۱
۵	۱	۱	۵	۱	۱
۶	۱	۱	۶	۱	۱
۷	۱	۱	۷	۱	۱
۸	۱	۱	۸	۱	۱
۹	۱	۱	۹	۱	۱
۱۰	۱	۱	۱۰	۱	۱

۴-۶ - محصولات سالانه آبی

ردیف	آبی	نام محصول	ردیف	آبی	نام محصول
۱	۱	۱	۱	۱	۱
۲	۱	۱	۲	۱	۱
۳	۱	۱	۳	۱	۱
۴	۱	۱	۴	۱	۱
۵	۱	۱	۵	۱	۱
۶	۱	۱	۶	۱	۱
۷	۱	۱	۷	۱	۱
۸	۱	۱	۸	۱	۱
۹	۱	۱	۹	۱	۱
۱۰	۱	۱	۱۰	۱	۱

پیش ۷ - سنجش و انواع کنش‌های دوره استانه در هر روز

سنه و روز	شرح	سنه و روز	شرح	سنه و روز	شرح	سنه و روز	شرح
۱	صبح	۱	صبح	۱	صبح	۱	صبح
۲	۱	۱	۱	۱	۱	۱	۱
۱۹	سیاه برف	۱۲	دنگ	۱۷	رویت کن رنگه	۱۹	راخور
۲۰	سیاه برف	۱۳	مرد	۱۸	سه سبیل	۲۰	پر
۲۱	مردود برف	۱۴	پورگی	۱۹	۳۰	۲۰	کشان
۲۲	ارول	۱۵	کولپور	۲۰	بش مریکون گدوم	۲۰	زرد
۲۳	اکتوسب	۱۶	کونش	۲۱	بش مریکون	۲۱	مردگر
		۱۷	کونش	۲۲	کونش	۲۲	مردگر
		۱۸	سیاه برف	۲۳	کونش	۲۳	مردگر

پیش ۸ - سنجش آبشاری تحت نظر

سنه و روز	شرح	سنه و روز	شرح
۱	۱	۱	۱
۲	۱	۱	۱
۳	۱	۱	۱
۴	۱	۱	۱
۵	۱	۱	۱
۶	۱	۱	۱
۷	۱	۱	۱
۸	۱	۱	۱
۹	۱	۱	۱
۱۰	۱	۱	۱
۱۱	۱	۱	۱
۱۲	۱	۱	۱
۱۳	۱	۱	۱
۱۴	۱	۱	۱
۱۵	۱	۱	۱
۱۶	۱	۱	۱
۱۷	۱	۱	۱
۱۸	۱	۱	۱
۱۹	۱	۱	۱
۲۰	۱	۱	۱
۲۱	۱	۱	۱
۲۲	۱	۱	۱
۲۳	۱	۱	۱

پیش ۱۱ - استرویش گرم اولیم

سنه و روز	شرح
۱	۱
۲	۱
۳	۱
۴	۱
۵	۱
۶	۱
۷	۱
۸	۱
۹	۱
۱۰	۱
۱۱	۱
۱۲	۱
۱۳	۱
۱۴	۱
۱۵	۱
۱۶	۱
۱۷	۱
۱۸	۱
۱۹	۱
۲۰	۱
۲۱	۱
۲۲	۱
۲۳	۱

پیش ۱۰ - استرویش زعفران

سنه و روز	شرح
۱	۱
۲	۱
۳	۱
۴	۱
۵	۱
۶	۱
۷	۱
۸	۱
۹	۱
۱۰	۱
۱۱	۱
۱۲	۱
۱۳	۱
۱۴	۱
۱۵	۱
۱۶	۱
۱۷	۱
۱۸	۱
۱۹	۱
۲۰	۱
۲۱	۱
۲۲	۱
۲۳	۱

پیش ۹ - استرویش مکان ۹ روز

سنه و روز	شرح
۱	۱
۲	۱
۳	۱
۴	۱
۵	۱
۶	۱
۷	۱
۸	۱
۹	۱
۱۰	۱
۱۱	۱
۱۲	۱
۱۳	۱
۱۴	۱
۱۵	۱
۱۶	۱
۱۷	۱
۱۸	۱
۱۹	۱
۲۰	۱
۲۱	۱
۲۲	۱
۲۳	۱

پیش ۸ - استرویش آبشاری تحت نظر

سنه و روز	شرح
۱	۱
۲	۱
۳	۱
۴	۱
۵	۱
۶	۱
۷	۱
۸	۱
۹	۱
۱۰	۱
۱۱	۱
۱۲	۱
۱۳	۱
۱۴	۱
۱۵	۱
۱۶	۱
۱۷	۱
۱۸	۱
۱۹	۱
۲۰	۱
۲۱	۱
۲۲	۱
۲۳	۱

سنه در ۲۳ روز گانه

روز	شرح	روز		شرح
		کل	بهر روز	
۱	۱	۱	۱	۱
۲	۱	۲	۱	۲
۳	۱	۳	۱	۳
۴	۱	۴	۱	۴
۵	۱	۵	۱	۵
۶	۱	۶	۱	۶
۷	۱	۷	۱	۷
۸	۱	۸	۱	۸
۹	۱	۹	۱	۹
۱۰	۱	۱۰	۱	۱۰
۱۱	۱	۱۱	۱	۱۱
۱۲	۱	۱۲	۱	۱۲
۱۳	۱	۱۳	۱	۱۳
۱۴	۱	۱۴	۱	۱۴
۱۵	۱	۱۵	۱	۱۵
۱۶	۱	۱۶	۱	۱۶
۱۷	۱	۱۷	۱	۱۷
۱۸	۱	۱۸	۱	۱۸
۱۹	۱	۱۹	۱	۱۹
۲۰	۱	۲۰	۱	۲۰
۲۱	۱	۲۱	۱	۲۱
۲۲	۱	۲۲	۱	۲۲
۲۳	۱	۲۳	۱	۲۳

سنه در ۲۳ روز گانه

روز	شرح	روز		شرح
		کل	بهر روز	
۱	۱	۱	۱	۱
۲	۱	۲	۱	۲
۳	۱	۳	۱	۳
۴	۱	۴	۱	۴
۵	۱	۵	۱	۵
۶	۱	۶	۱	۶
۷	۱	۷	۱	۷
۸	۱	۸	۱	۸
۹	۱	۹	۱	۹
۱۰	۱	۱۰	۱	۱۰
۱۱	۱	۱۱	۱	۱۱
۱۲	۱	۱۲	۱	۱۲
۱۳	۱	۱۳	۱	۱۳
۱۴	۱	۱۴	۱	۱۴
۱۵	۱	۱۵	۱	۱۵
۱۶	۱	۱۶	۱	۱۶
۱۷	۱	۱۷	۱	۱۷
۱۸	۱	۱۸	۱	۱۸
۱۹	۱	۱۹	۱	۱۹
۲۰	۱	۲۰	۱	۲۰
۲۱	۱	۲۱	۱	۲۱
۲۲	۱	۲۲	۱	۲۲
۲۳	۱	۲۳	۱	۲۳



نام شهرستان
نام مسئول
.....

بخش ۸ - استفاده دانشهای آبیاری از منابع

شرح	۱	۲
گوسفندبو بز	۱	
گاو و گاو میش	۲	
شتر	۳	

بخش ۹ - فعالیت پرورش قارچ خوراکی

تعداد واحد و پستهارد

تعداد بهره برداری

بخش ۱۰ - فعالیت پرورش نباتات دارویی

تعداد بهره برداری

بخش ۱۱ - پرورش ماهی

شرح	۱
مزرعه پرورشی	۱
مزرعه خرد (استخرهای خود ساختاری)	۲
آب بنیان	۳
سایر (استاندار، محیط مصنوعی و ...)	۴
مزرعه پرورشی	۵
مزرعه خرد (استخرهای خود ساختاری)	۶
سایر (استخرهای خالی، محیط مصنوعی و ...)	۷

بخش ۵ - خدمات ماشینهای کشاورزی و تجهیزات آبیاری تحت فشار

۱ - ۵ - آیا در این گروهی صغیر که ماشینهای کشاورزی و یا تجهیزات آبیاری تحت فشار وجود دارد؟

بله نه

نوع تعمیرگاه	۱	تعداد تعمیرگاه	۲
تعمیرگاه ماشینهای کشاورزی	۱		
تعمیرگاه تجهیزات آبیاری تحت فشار	۲		

۶ - آیا در این گروهی لولهکشی لوله بومی ماشینهای کشاورزی و یا تجهیزات آبیاری تحت فشار وجود دارد؟

بله نه

تعداد لولهکشی لوله بومی تعداد تجهیزات آبیاری تحت فشار

تعداد لولهکشی تجهیزات آبیاری تحت فشار

بخش ۶ - تولید شیر، پنیر، موزک و موزک یک راس دام

نوع دام	۱	تولید شیر (تولید کننده روزهای شیر دوشی هر سال)	۲
گوسفند	۱	تولید پنیر	۳
بز	۲	موزک	۴
اسهیل	۳	موزک	۵
گاو	۴	پنیر	۶
گاو میش	۵	شیر	۷
شتر	۶	شیر	۸

بخش ۷ - تعداد دام بزرگ و وسایل

انواع و گروه دام	۱	تعداد و گروه اسب	۲
گاو	۱		
گاو میش	۲		
شتر	۳		

بخش ۲ - نوع واحد

الف - مواد زمین (بهره ران)

جمله اسفالت

جمله شوسه (پوشش روزی شده)

جمله خاکی

جمله سالی

ب - راه آهن (استان)

ج - راه آبی

بخش ۳ - منابع آب کشاورزی

شرح	۱	تعداد	۲
چاه (صفت و عمق عمیق)	۱		
قنات	۲		
چشمه	۳		
فلسی	۴		
رودخانه دائمی	۵		
رودخانه فصلی	۶		
سد های بتنی - خاکی (از طریق قنات و ...)	۷		
سد های بتنی - خاکی (از طریق قنات و ...)	۸		
سد های بتنی - خاکی (از طریق قنات و ...)	۹		
سد های بتنی - خاکی (از طریق قنات و ...)	۱۰		

بخش ۴ - ماشینهای کشاورزی

شرح	۱	تعداد	۲
تراکتور	۱		
سعی فرانس	۲		
چغندر	۳		
سایر	۴		
چغندر	۵		
گلشن	۶		
سعی فرانس	۷		
سایر	۸		
تراکتور	۹		

بخش ۱۲ - صنایع نساجی، پوشاک و سرامیک			
ردیف	شرح	وجود دارد	وجود ندارد
۱	شرکت نساجی روستایی	<input type="checkbox"/>	<input type="checkbox"/>
۲	شرکت نساجی تولید کتانری	<input type="checkbox"/>	<input type="checkbox"/>
۳	مرکز خدمات جهت کتانری	<input type="checkbox"/>	<input type="checkbox"/>
۴	کارخانه نساجی روستایی	<input type="checkbox"/>	<input type="checkbox"/>

بخش ۱۳ - باسکولها، پرستارخانه			
ردیف	تعداد واحد	آزادی باقیمانده	تعداد کل
۱			
۲			
۳			
۴			
۵			

بخش ۱۴ - ماکو، مبر، ماکو، واکسین واکار، شیشه، مسدول نسجی			
ردیف	مست	نام واحد تولیدی	تاریخ
	ماکو مبر		
	برازش		
	کارخانه مسدول نسجی		

بخش ۱۵ - پوشش و ترمیم و تعمیرات و تجهیزات و تجهیزات اسلامی ایران			
ردیف	شرح	دارد	ندارد
۱	پوشش راهی	<input type="checkbox"/>	<input type="checkbox"/>
۲	پوشش آسفالت	<input type="checkbox"/>	<input type="checkbox"/>

بخش ۱۶ - خانه، مدارس و کارخانهها			
ردیف	شرح	وجود دارد	وجود ندارد
۱	مدرسه	<input type="checkbox"/>	<input type="checkbox"/>
۲	خانه	<input type="checkbox"/>	<input type="checkbox"/>
۳	مدرسه	<input type="checkbox"/>	<input type="checkbox"/>
۴	مدرسه	<input type="checkbox"/>	<input type="checkbox"/>
۵	مدرسه	<input type="checkbox"/>	<input type="checkbox"/>

بخش ۱۷ - آب، چاه، واکار			
ردیف	شرح	وجود دارد	وجود ندارد
۱	آب سرد	<input type="checkbox"/>	<input type="checkbox"/>
۲	سیستم تصفیه آبهای زیرزمینی (دریچه)	<input type="checkbox"/>	<input type="checkbox"/>
۳	چاه	<input type="checkbox"/>	<input type="checkbox"/>
۴	کارخانه نسجی	<input type="checkbox"/>	<input type="checkbox"/>

بخش ۱۸ - صنایع نساجی، مسدولات، کتانری (تیم خانگی)				
ردیف	شرح	دارد	ندارد	تاریخ
۱	تولید کننده نساجی	<input type="checkbox"/>	<input type="checkbox"/>	۱۱
۲	تولید کننده نساجی	<input type="checkbox"/>	<input type="checkbox"/>	۱۲
۳	تولید کننده نساجی	<input type="checkbox"/>	<input type="checkbox"/>	۱۳
۴	تولید کننده نساجی	<input type="checkbox"/>	<input type="checkbox"/>	۱۴
۵	تولید کننده نساجی	<input type="checkbox"/>	<input type="checkbox"/>	۱۵
۶	تولید کننده نساجی	<input type="checkbox"/>	<input type="checkbox"/>	۱۶
۷	تولید کننده نساجی	<input type="checkbox"/>	<input type="checkbox"/>	۱۷
۸	تولید کننده نساجی	<input type="checkbox"/>	<input type="checkbox"/>	۱۸
۹	تولید کننده نساجی	<input type="checkbox"/>	<input type="checkbox"/>	۱۹
۱۰	تولید کننده نساجی	<input type="checkbox"/>	<input type="checkbox"/>	۲۰

بخش ۱۹ - بهداشتی و درمانی			
ردیف	شرح	وجود دارد	وجود ندارد
۱	بیمارستان	<input type="checkbox"/>	<input type="checkbox"/>
۲	مرکز بهداشتی درمانی (در منطقه، کلینیک و...)	<input type="checkbox"/>	<input type="checkbox"/>
۳	خانه بهداشتی	<input type="checkbox"/>	<input type="checkbox"/>
۴	داروخانه	<input type="checkbox"/>	<input type="checkbox"/>
۵	پرستار	<input type="checkbox"/>	<input type="checkbox"/>
۶	مدرسه پزشکی	<input type="checkbox"/>	<input type="checkbox"/>
۷	مدرسه پزشکی، آموزش و درمان	<input type="checkbox"/>	<input type="checkbox"/>
۸	بیمارستان، درمانی، روستایی	<input type="checkbox"/>	<input type="checkbox"/>
۹	بیمارستان	<input type="checkbox"/>	<input type="checkbox"/>
۱۰	مدرسه	<input type="checkbox"/>	<input type="checkbox"/>
۱۱	دانشگاه، مرکز تحقیقاتی	<input type="checkbox"/>	<input type="checkbox"/>