

جمهوری اسلامی ایران
سازمان مدیریت و برنامه‌ریزی کشور
مرکز آمار ایران

نتایج تفصیلی سرشماری عمومی کشاورزی

۱۳۸۲



استان مازندران



کتابخانه مرکز آمار ایران
شماره ۰۰۲۰۷۴۱
۱۰۵ ۸۴,۳,۲۵

نشانه‌های نشریات مرکز آمار ایران	□
آمار گردآوری نشده است.	-
آمار در دسترس نیست.	000
ذاتاً یا عملاً وجود ندارد.	X
جمع و محاسبه غیرممکن یا بی معنی است.	XX
رقم کمتر از نصف واحد است.	
رقم (نسبت) ناچیز و قابل صرف نظر کردن است.	//
رقم غیرقطعی است.	*
رقم جنبه‌ی تخمینی دارد.	**
به دلیل حفظ محرمانگی، رقم قابل انتشار نیست.	⊙

اختلاف در سرجمع‌ها به علت سراسر کردن ارقام است. محاسبه‌ی نسبت‌ها و شاخص‌ها قبل از سراسر کردن ارقام صورت گرفته است.

کتابخانه مرکز آمار ایران - تهران - خیابان ولیعصر - پلاک ۱۰۵ - طبقه ۳ - تلفن ۸۴۳۲۵۰۰

مرکز آمار ایران

نتایج تفصیلی سرشماری عمومی کشاورزی استان مازندران -
۱۳۸۲ / مرکز آمار ایران - تهران: مرکز آمار ایران، دفتر انتشارات و
اطلاع رسانی، ۱۳۸۴ .

۲۳۲ ص. : جدول، نمودار . - (مرکز آمار ایران: ۳۸۸۰)

۲۸۰۰۰ ریال : ISBN 964-365-350-1

۱. کشاورزی -- ایران -- مازندران -- آمار ۲. کشاورزی --
ایران -- مازندران -- جنبه‌های اقتصادی -- آمار الف. مرکز آمار
ایران. دفتر انتشارات و اطلاع رسانی. ب. عنوان .

۳۳۸/۱-۹۵۵۰۲۱

HD ۲۰۶۵/۲/ م ۴۱۷

مرکز آمار ایران

- نتایج تفصیلی سرشماری عمومی کشاورزی استان مازندران - ۱۳۸۲
- تاریخ انتشار: اردیبهشت ۱۳۸۴
- شمارگان: ۴۵۰ نسخه
- شماره‌ی مسلسل نشریات مرکز آمار ایران: ۳۸۸۰
- ناشر: دفتر انتشارات و اطلاع رسانی
- قیمت: ۲۸۰۰۰ ریال
- چاپ در چاپخانه‌ی مرکز آمار ایران

نقل قول از مطالب این کتاب با ذکر منبع بلامانع است.

تهران، کدپستی ۱۴۱۴۶۶۳۱۱، خیابان دکتر لاطمی، خنابان رهی معری. تلفن ۸-۸۹۶۵۰۶۱

دورنگار: ۸۹۶۳۴۵۱ - ۸۹۶۶۰۸۹

URL: <http://www.sci.org.ir>

E-mail: sci@sci.org.ir

شابک ۹۶۴-۳۶۵-۳۵۰-۱

ISBN 964-365-350-1

HQ
۲۰۱۵/۲
۱۷۵/۲
۱۷۵/۲
۱۷۵/۲
۱۷۵/۲

پیشگفتار

سومین سرشماری عمومی کشاورزی ایران با هدف جمع‌آوری آمار و اطلاعات واحدهای تولیدی کشاورزی کشور، از ۵ مهر لغایت ۵ آبان ۱۳۸۲، به طور همزمان در سراسر کشور انجام شد. نتایج این سرشماری در برگرفته‌ی مجموعه‌ای بسیار گسترده از اطلاعات آماری است که در قالب جدول‌های متنوع به صورت گزارش‌های چاپی و لوح‌های فشرده ارائه می‌شود.

نشریه‌ی حاضر با عنوان "نتایج تفصیلی سرشماری عمومی کشاورزی ۱۳۸۲" حاوی منتخبی از جدول‌های آماری در سطح استان مازندران به همراه خلاصه یافته‌ها است که در اختیار علاقه‌مندان قرار می‌گیرد. نتایج این سرشماری برای سطوح جغرافیایی کوچکتر از شهرستان، از طریق واحد اطلاع‌رسانی مرکز آمار ایران به آدرس خیابان دکتر فاطمی، نبش رمی معیری، برای عموم قابل دسترس است.

مرکز آمار ایران در اجرای سرشماری عمومی کشاورزی ۱۳۸۲، از مشارکت همه جانبه‌ی وزارت جهاد کشاورزی و سازمان مدیریت و برنامه‌ریزی در استان‌ها و همچنین همکاری صمیمانه‌ی تولیدکنندگان کشاورزی که زمینه‌ی اجرای موفقیت‌آمیز این طرح را فراهم کردند، سپاسگزاری می‌کند.

مرکز آمار ایران

فهرست مندرجات

عنوان	صفحه
راهنمای کاربران.....	۷
تعاریف و مفاهیم.....	۱۳
یافته های مهم.....	۱۹
فصل اول - بهره برداران و بهره برداری های کشاورزی	
۱ - بهره برداران فهرست شده و بهره برداران سرشماری شده (دارای پرسشنامه) برحسب نوع بهره بردار و شهرستان.....	۲۷
۲ - بهره برداری های کشاورزی برحسب نوع بهره بردار و شهرستان.....	۲۹
۳ - بهره برداری های کشاورزی متعلق به اشخاص حقیقی برحسب نوع و سن بهره بردار.....	۳۱
۴ - بهره برداری های کشاورزی متعلق به اشخاص حقیقی برحسب وضع سواد و مدرک تحصیلی بهره بردار و شهرستان.....	۳۲
۵ - بهره برداری های کشاورزی متعلق به اشخاص حقیقی برحسب وضع سواد و مدرک تحصیلی بهره بردار و وسعت اراضی کشاورزی.....	۳۳
۶ - بهره برداری های کشاورزی متعلق به اشخاص حقیقی برحسب وضع سواد، مدرک تحصیلی و سن بهره بردار.....	۳۴
۷ - بهره برداری های کشاورزی متعلق به اشخاص حقیقی برحسب جنس بهره بردار، بستگی با سرپرست خانوار و شهرستان.....	۳۵
فصل دوم - کاربری اراضی کشاورزی	
۸ - بهره برداری های کشاورزی برحسب نوع فعالیت و شهرستان.....	۳۹
۹ - تعداد و مساحت بهره برداری های با زمین برحسب شهرستان.....	۴۰
۱۰ - تعداد و مساحت بهره برداری های با زمین برحسب وسعت اراضی کشاورزی.....	۴۱
۱۱ - تعداد و مساحت بهره برداری های با زمین برحسب سن بهره بردار.....	۴۲
۱۲ - تعداد و مساحت بهره برداری های با زمین آبی برحسب شهرستان.....	۴۳
۱۳ - تعداد و مساحت بهره برداری های با زمین دیم برحسب شهرستان.....	۴۴
۱۴ - تعداد و مساحت بهره برداری های دارای اراضی زراعی برحسب شهرستان.....	۴۵
۱۵ - تعداد و مساحت بهره برداری های دارای اراضی زراعی برحسب وسعت اراضی کشاورزی.....	۴۶
۱۶ - تعداد و مساحت بهره برداری های دارای اراضی زراعی برحسب وسعت اراضی زراعی.....	۴۷
۱۷ - تعداد و مساحت بهره برداری های دارای اراضی زراعی برحسب سن بهره بردار.....	۴۸
۱۸ - تعداد و مساحت بهره برداری های دارای اراضی زراعی آبی برحسب شهرستان.....	۴۹
۱۹ - تعداد و مساحت اراضی زراعی بهره برداری ها به تفکیک آبی و دیم برحسب شهرستان.....	۵۰
۲۰ - تعداد و مساحت باغ و قلمستان بهره برداری ها برحسب شهرستان.....	۵۲
۲۱ - تعداد و مساحت باغ و قلمستان بهره برداری ها برحسب وسعت اراضی کشاورزی.....	۵۳

صفحه	عنوان
۵۴	۲۲- تعداد و مساحت باغ و قلمستان بهره‌برداري‌ها برحسب سن بهره‌بردار
۵۵	۲۳- تعداد و مساحت باغ و قلمستان بهره‌برداري‌ها برحسب وسعت اراضي باغ و قلمستان
۵۶	۲۴- تعداد و مساحت باغ و قلمستان آبی بهره‌برداري‌ها برحسب شهرستان
۵۷	۲۵- تعداد و مساحت باغ و قلمستان دیم بهره‌برداري‌ها برحسب شهرستان
۵۸	۲۶- تعداد و مساحت باغ و قلمستان بهره‌برداري‌ها به تفکیک آبی و دیم برحسب شهرستان
	فصل سوم - زراعت (محصولات سالانه در فضای باز)
۶۳	۲۷- تعداد بهره‌برداري، سطح کاشت و مقدار تولید محصولات زراعی بهره‌برداري‌های کشاورزی برحسب نام محصول
۶۵	۲۸- تعداد بهره‌برداري، سطح کاشت و مقدار تولید گندم برحسب شهرستان
۶۶	۲۹- تعداد بهره‌برداري، سطح کاشت و مقدار تولید گندم برحسب وسعت اراضي کشاورزی
۶۷	۳۰- تعداد بهره‌برداري، سطح کاشت و مقدار تولید گندم برحسب وسعت اراضي زراعی
۶۸	۳۱- تعداد بهره‌برداري، سطح کاشت و مقدار تولید گندم برحسب سن بهره‌بردار
۶۹	۳۲- تعداد بهره‌برداري، سطح کاشت و مقدار تولید جو برحسب شهرستان
۷۰	۳۳- تعداد بهره‌برداري، سطح کاشت و مقدار تولید برنج (شلتوک) برحسب شهرستان
۷۱	۳۴- تعداد بهره‌برداري، سطح کاشت و مقدار تولید ذرت دانهای برحسب شهرستان
۷۲	۳۵- تعداد بهره‌برداري، سطح کاشت و مقدار تولید پنبه (وش) برحسب شهرستان
۷۳	۳۶- تعداد بهره‌برداري، سطح کاشت و مقدار تولید انواع لوبیا (دانه خشک) برحسب شهرستان
۷۴	۳۷- تعداد بهره‌برداري، سطح کاشت و مقدار تولید انواع نخود (دانه خشک) برحسب شهرستان
۷۵	۳۸- تعداد بهره‌برداري، سطح کاشت و مقدار تولید عنس برحسب شهرستان
۷۶	۳۹- تعداد بهره‌برداري، سطح کاشت و مقدار تولید باقلا (دانه خشک) برحسب شهرستان
۷۷	۴۰- تعداد بهره‌برداري، سطح کاشت و مقدار تولید ماش برحسب شهرستان
۷۸	۴۱- تعداد بهره‌برداري، سطح کاشت و مقدار تولید کلزا برحسب شهرستان
۷۹	۴۲- تعداد بهره‌برداري، سطح کاشت و مقدار تولید آفتابگردان روغنی برحسب شهرستان
۸۰	۴۳- تعداد بهره‌برداري، سطح کاشت و مقدار تولید هندوانه برحسب شهرستان
۸۱	۴۴- تعداد بهره‌برداري، سطح کاشت و مقدار تولید خیار برحسب شهرستان
۸۲	۴۵- تعداد بهره‌برداري، سطح کاشت و مقدار تولید خربزه، طالبی، گرمک و دستنبو برحسب شهرستان
۸۳	۴۶- تعداد بهره‌برداري، سطح کاشت و مقدار تولید یونجه و اسپرس (خشک) برحسب شهرستان
۸۴	۴۷- تعداد بهره‌برداري، سطح کاشت و مقدار تولید شبدر (خشک) برحسب شهرستان
۸۵	۴۸- تعداد بهره‌برداري، سطح کاشت و مقدار تولید ذرت خوشه‌ای و علوفه‌ای برحسب شهرستان
۸۶	۴۹- تعداد بهره‌برداري، سطح کاشت و مقدار تولید سیب زمینی برحسب شهرستان
۸۷	۵۰- تعداد بهره‌برداري، سطح کاشت و مقدار تولید پیاز برحسب شهرستان
۸۸	۵۱- تعداد بهره‌برداري، سطح کاشت و مقدار تولید گوجه فرنگی برحسب شهرستان
۸۹	۵۲- تعداد بهره‌برداري، سطح کاشت و مقدار تولید سیر (خشک) برحسب شهرستان
۹۰	۵۳- تعداد بهره‌برداري، سطح کاشت و مقدار تولید هویج، ترب، شلغم و چغندر لیبوی برحسب شهرستان
۹۱	۵۴- تعداد بهره‌برداري، سطح کاشت و مقدار تولید سایر سبزیجات برحسب شهرستان
۹۲	۵۵- تعداد بهره‌برداري، سطح کاشت و مقدار تولید توتون برحسب شهرستان
۹۳	۵۶- تعداد بهره‌برداري، سطح کاشت و مقدار تولید آرز برحسب شهرستان
۹۴	۵۷- تعداد بهره‌برداري، سطح کاشت و مقدار تولید سویا برحسب شهرستان

عنوان

صفحه

فصل چهارم - باغداری (تولید محصولات دائمی در فضای باز) و تولید گلخانه‌های

- ۵۸- تعداد بهره‌برداری، سطح کاشت ساده، تعداد درخت و مقدار تولید محصولات دائمی برحسب نام محصول ۹۷
- ۵۹- تعداد بهره‌برداری، سطح کاشت ساده، تعداد درخت و مقدار تولید سیب برحسب شهرستان ۱۰۱
- ۶۰- تعداد بهره‌برداری، سطح کاشت ساده، تعداد درخت و مقدار تولید سیب برحسب وسعت اراضی کشاورزی ۱۰۲
- ۶۱- تعداد بهره‌برداری، سطح کاشت ساده، تعداد درخت و مقدار تولید سیب برحسب وسعت اراضی باغ و قلمستان ۱۰۵
- ۶۲- تعداد بهره‌برداری، سطح کاشت ساده، تعداد درخت و مقدار تولید سیب برحسب سن بهره‌بردار ۱۰۷
- ۶۳- تعداد بهره‌برداری، سطح کاشت ساده، تعداد درخت و مقدار تولید گلایی برحسب شهرستان ۱۰۹
- ۶۴- تعداد بهره‌برداری، سطح کاشت ساده، تعداد درخت و مقدار تولید به برحسب شهرستان ۱۱۱
- ۶۵- تعداد بهره‌برداری، سطح کاشت ساده، تعداد درخت و مقدار تولید گیلاس و آلبالو برحسب شهرستان ۱۱۳
- ۶۶- تعداد بهره‌برداری، سطح کاشت ساده، تعداد درخت و مقدار تولید زردآلو و قیسی برحسب شهرستان ۱۱۵
- ۶۷- تعداد بهره‌برداری، سطح کاشت ساده، تعداد درخت و مقدار تولید هلو، شلیل و شفتالو برحسب شهرستان ۱۱۷
- ۶۸- تعداد بهره‌برداری، سطح کاشت ساده، تعداد درخت و مقدار تولید انواع آلو و گوجه برحسب شهرستان ۱۱۹
- ۶۹- تعداد بهره‌برداری، سطح کاشت ساده، تعداد درخت و مقدار تولید انجیر آبی برحسب شهرستان ۱۲۱
- ۷۰- تعداد بهره‌برداری، سطح کاشت ساده، تعداد درخت و مقدار تولید انجیر دیم برحسب شهرستان ۱۲۲
- ۷۱- تعداد بهره‌برداری، سطح کاشت ساده، تعداد درخت و مقدار تولید پرتقال برحسب شهرستان ۱۲۵
- ۷۲- تعداد بهره‌برداری، سطح کاشت ساده، تعداد درخت و مقدار تولید نارنگی برحسب شهرستان ۱۲۷
- ۷۲- تعداد بهره‌برداری، سطح کاشت ساده، تعداد درخت و مقدار تولید لیموشیرین برحسب شهرستان ۱۲۹
- ۷۴- تعداد بهره‌برداری، سطح کاشت ساده، تعداد درخت و مقدار تولید لیموترش (شامل لیموعثماتی) برحسب شهرستان ۱۳۱
- ۷۵- تعداد بهره‌برداری، سطح کاشت ساده، تعداد درخت و مقدار تولید گریپ فروت برحسب شهرستان ۱۳۳
- ۷۶- تعداد بهره‌برداری، سطح کاشت ساده، تعداد درخت و مقدار تولید سایر مرکبات برحسب شهرستان ۱۳۵
- ۷۷- تعداد بهره‌برداری، سطح کاشت ساده، تعداد درخت و مقدار تولید موز برحسب شهرستان ۱۳۷
- ۷۸- تعداد بهره‌برداری، سطح کاشت ساده، تعداد درخت و مقدار تولید کیوی برحسب شهرستان ۱۳۹
- ۷۹- تعداد بهره‌برداری، سطح کاشت ساده، تعداد درخت و مقدار تولید زیتون برحسب شهرستان ۱۴۱
- ۸۰- تعداد بهره‌برداری، سطح کاشت ساده، تعداد درخت و مقدار تولید انار برحسب شهرستان ۱۴۲
- ۸۱- تعداد بهره‌برداری، سطح کاشت ساده، تعداد درخت و مقدار تولید گردو برحسب شهرستان ۱۴۵
- ۸۲- تعداد بهره‌برداری، سطح کاشت ساده، تعداد درخت و مقدار تولید فندق برحسب شهرستان ۱۴۷
- ۸۳- تعداد بهره‌برداری، سطح کاشت ساده، تعداد درخت و مقدار تولید انگور آبی برحسب شهرستان ۱۴۹
- ۸۴- تعداد بهره‌برداری، سطح کاشت ساده، تعداد درخت و مقدار تولید انگور دیم برحسب شهرستان ۱۵۱
- ۸۵- تعداد بهره‌برداری، سطح کاشت ساده و مقدار تولید توت فرنگی برحسب شهرستان ۱۵۳
- ۸۶- تعداد بهره‌برداری، سطح کاشت ساده و مقدار تولید چای برحسب شهرستان ۱۵۵
- ۸۷- تعداد بهره‌برداری، سطح کاشت ساده، تعداد درخت و مقدار تولید انواع توت و شاه‌توت برحسب شهرستان ۱۵۷
- ۸۸- تعداد بهره‌برداری، سطح کاشت ساده و تعداد درخت توت نوغان برحسب شهرستان ۱۵۹
- ۸۹- تعداد بهره‌برداری، سطح کاشت ساده، تعداد درخت و مقدار تولید انواع تبریزی برحسب شهرستان ۱۶۱
- ۹۰- تعداد بهره‌برداری، سطح کاشت ساده، تعداد درخت و مقدار تولید خرما برحسب شهرستان ۱۶۳
- ۹۱- تعداد بهره‌برداری، سطح کاشت ساده، تعداد درخت و مقدار تولید ازگیل برحسب شهرستان ۱۶۵
- ۹۲- مساحت گلخانه‌ها و تولید انواع محصولات در بهره‌برداری‌ها برحسب شهرستان ۱۶۷
- فصل پنجم - مکانیزاسیون کشاورزی (استفاده از ماشین‌ها و ادوات کشاورزی و آبیاری تحت فشار)
- ۹۳- تعداد بهره‌برداری‌های استفاده‌کننده از هر یک از ماشین‌ها و ادوات کشاورزی برحسب شهرستان ۱۷۱

صفحه	عنوان
۱۷۵	۹۴- تعداد بهره‌برداری‌های استفاده کننده از هر یک از ماشین‌ها و ادوات کشاورزی برحسب وسعت اراضی کشاورزی
۱۷۹	۹۵- تعداد بهره‌برداری‌های استفاده کننده از هر یک از ماشین‌ها و ادوات کشاورزی برحسب وسعت اراضی زراعی
۱۸۳	۹۶- تعداد بهره‌برداری‌های استفاده کننده از هر یک از ماشین‌ها و ادوات کشاورزی متعلق به خود برحسب شهرستان
۱۸۷	۹۷- مساحت تحت پوشش بهره‌برداری‌های استفاده کننده از سیستم آبیاری بارانی برحسب شهرستان
۱۸۸	۹۸- مساحت اراضی کشاورزی تحت پوشش بهره‌برداری‌های استفاده کننده از سیستم آبیاری بارانی برحسب وسعت اراضی کشاورزی
۱۸۹	۹۹- مساحت تحت پوشش بهره‌برداری‌های استفاده کننده از سیستم آبیاری بارانی برحسب سن بهره‌بردار
۱۹۰	۱۰۰- مساحت اراضی کشاورزی تحت پوشش بهره‌برداری‌های استفاده کننده از سیستم آبیاری بارانی برحسب وسعت اراضی تحت پوشش آبیاری تحت فشار
۱۹۱	۱۰۱- مساحت تحت پوشش بهره‌برداری‌های استفاده کننده از سیستم آبیاری قطره‌ای برحسب شهرستان
فصل ششم - دامپروری	
۱۹۵	۱۰۲- بهره‌برداری‌های دارای دام کوچک طی ۳۶۵ روز گذشته و تعداد دام آن‌ها در روز آمارگیری برحسب شهرستان
۱۹۷	۱۰۳- بهره‌برداری‌های دارای دام کوچک طی ۳۶۵ روز گذشته و تعداد دام آن‌ها در روز آمارگیری برحسب تعداد دام کوچک
۱۹۹	۱۰۴- بهره‌برداری‌های دارای گوسفند و بره در روز آمارگیری و تعداد دام آن‌ها برحسب شهرستان
۲۰۱	۱۰۵- بهره‌برداری‌های دارای گوسفند و بره در روز آمارگیری و تعداد دام آن‌ها برحسب وسعت اراضی کشاورزی
۲۰۳	۱۰۶- بهره‌برداری‌های دارای گوسفند و بره در روز آمارگیری و تعداد دام آن‌ها برحسب سن بهره‌بردار
۲۰۵	۱۰۷- بهره‌برداری‌های دارای گوسفند و بره در روز آمارگیری و تعداد دام آن‌ها برحسب تعداد گوسفند و بره در روز آمارگیری
۲۰۷	۱۰۸- بهره‌برداری‌های دارای بز و بزغاله در روز آمارگیری و تعداد دام آن‌ها برحسب شهرستان
۲۰۹	۱۰۹- بهره‌برداری‌های دارای گاو و گوساله در روز آمارگیری و تعداد دام آن‌ها برحسب شهرستان
۲۱۱	۱۱۰- بهره‌برداری‌های دارای گاو و گوساله در روز آمارگیری و تعداد دام آن‌ها برحسب تعداد دام بزرگ
۲۱۳	۱۱۱- بهره‌برداری‌های دارای گاو و گوساله‌ی بومی در روز آمارگیری و تعداد دام آن‌ها برحسب شهرستان
۲۱۵	۱۱۲- بهره‌برداری‌های دارای گاو و گوساله‌ی دورگ در روز آمارگیری و تعداد دام آن‌ها برحسب شهرستان
۲۱۷	۱۱۳- بهره‌برداری‌های دارای گاو و گوساله‌ی اصیل در روز آمارگیری و تعداد دام آن‌ها برحسب شهرستان
۲۱۹	۱۱۴- فروش گوسفند و بره‌ی پرواری، ذبح و تلفات آن‌ها در بهره‌برداری‌ها برحسب شهرستان
۲۲۰	۱۱۵- فروش بز و بزغاله‌ی پرواری، ذبح و تلفات آن‌ها در بهره‌برداری‌ها برحسب شهرستان
۲۲۱	۱۱۶- فروش گاو و گوساله‌ی پرواری، ذبح و تلفات آن‌ها در بهره‌برداری‌ها برحسب شهرستان
۲۲۲	۱۱۷- تولید شیر در بهره‌برداری‌ها برحسب نوع دام و شهرستان
۲۲۴	۱۱۸- تعداد دام و مقدار تولید پشم، مو و کرک گوسفند و بز در بهره‌برداری‌ها برحسب شهرستان
۲۲۵	۱۱۹- بهره‌برداری‌های پرورش ماکیان به روش سنتی و تعداد ماکیان آن‌ها برحسب شهرستان
۲۲۷	۱۲۰- پرورش ماکیان به روش سنتی در بهره‌برداری‌ها برحسب طبقات تعداد ماکیان
۲۲۹	۱۲۱- پرورش زنبور عسل، تعداد کندو و مقدار تولید عسل با موم در بهره‌برداری‌ها برحسب شهرستان
۲۳۱	۱۲۲- پرورش زنبور عسل، تعداد کندو و مقدار تولید عسل با موم در بهره‌برداری‌ها برحسب طبقات تعداد کندو

راهنمای کاربران

نتایج سرشماری عمومی کشاورزی ۱۳۸۲ مجموعه‌ای بسیار گسترده از اطلاعات آماری است که به اشکال متنوع به شرح زیر در اختیار کاربران قرار می‌گیرد:

- جدول‌های آماری در نشریات چاپی

- جدول‌های آماری در نشریات الکترونیکی

- فایل‌های اطلاعاتی رایانه‌ای به سفارش متقاضی

استفاده‌ی کاربران از اطلاعات ارائه شده به هر شکل و در هر قالبی باشد، مستلزم آشنایی با مفاهیم، اصطلاحات فنی و روش‌های اجرایی به کار گرفته شده در سرشماری عمومی کشاورزی است که در این راهنما به عنوان جزء لاینفک نتایج سرشماری نشریح می‌شود. از آنجا که اغلب مفاهیم و اصطلاحات مورد بحث، خاص این طرح آماری است و ممکن است با برداشت‌های موجود در اذهان عمومی متفاوت باشد، بدون توجه به تعاریف و نکات توضیح داده شده در این راهنما، کاربران محترم دچار سردرگمی و اشتباهات زیادی خواهند شد و لذا به آنان در هر سطحی که باشند و هر هدفی از کاربرد نتایج داشته باشند، مطالعه‌ی این راهنما توصیه می‌شود.

۱- روش سرشماری و برخی ویژگی‌های آن

سرشماری عمومی کشاورزی ۱۳۸۲ یک طرح آماری منطبق با اصول پذیرفته شده توسط سازمان‌های آماری اکثر کشورهای جهان بوده و بر پایه‌های مشروح زیر استوار است:

- بهره‌برداری کشاورزی (Holding) طبق تعریفی که خواهد آمد، واحد آماری اصلی بوده است و بهره‌بردار کشاورزی و آبادی نیز دو واحد آماری دیگر مورد استفاده بوده‌اند. پرسشنامه‌های بهره‌برداری و آبادی ضمیمه‌ی این نشریه است.
- مراجعه به بهره‌بردار و تکمیل پرسشنامه بر اساس اظهارات او مبنای کسب اطلاعات بوده است و در مواردی که امکان دسترسی به بهره‌بردار فراهم نبوده، از افراد دیگری که با بهره‌بردار در ارتباط بوده‌اند به جای بهره‌بردار استفاده شده است. اطلاعاتی که واحد آماری آن "آبادی" بوده است، طی مصاحبه با معتمدین و صاحب نظران آبادی نظیر اعضای شوراهای روستایی جمع‌آوری شده است.

- فهرست بهره‌برداران در نقاط روستایی مسکونی و اکثر شهرها از طریق مراجعه و پرسش خانه به خانه و در ۱۰۸ شهر منتخب طبق فهرست صفحه بعد به دلیل وسعت شهر و پایین بودن نسبت فعالیت‌های کشاورزی از طریق مراجعه به منابع اداری، ثبتی و مطلعین محلی و با روش تحقیق عملیاتی توسط سازمان‌های جهاد کشاورزی طی ماه‌های پایانی سال ۱۳۸۱ و ماه‌های آغازین سال ۱۳۸۲ تهیه شده است.
- اطلاعات ارائه شده به دلیل ماهیت کار، کم و بیش با خطاهای آماری غیرقابل کنترل همراه است و این نوع خطا ممکن است در برخی سطوح جغرافیایی کوچک محسوس‌تر باشد.
- پرسشگران به‌طور عموم از جوانان جویای کار دارای تحصیلات حداقل دیپلم دبیرستان و تحصیل‌کرده‌های رشته‌های کشاورزی انتخاب شده‌اند و تحت نظارت کارشناسان سازمان‌های جهاد کشاورزی و سازمان‌های مدیریت و برنامه‌ریزی، از ۵ مهر لغایت ۵ آبان انجام وظیفه کرده‌اند.
- پس از مرحله‌ی آمارگیری و ورود داده‌ها به رایانه، داده‌های پرت و غیر واقعی توسط کارشناسان سازمان‌های مدیریت و برنامه‌ریزی و جهاد کشاورزی مورد بازنگری قرار گرفته و در صورت لزوم با توجه به شواهد و قرائن موجود، طبق راهنمای فنی اصلاح شده‌اند.

۲- واحدهای جغرافیایی

- کوچکترین واحد جغرافیایی که نتایج سرشماری برای آن قابل ارائه است "آبادی" و "شهر" است.
- از مجموع اطلاعات آبادی‌های واقع در محدوده‌ی هر دهستان، اطلاعات دهستان و از مجموع اطلاعات دهستان‌ها و شهرهای واقع در محدوده‌ی یک بخش، اطلاعات بخش و سپس اطلاعات شهرستان و استان به دست می‌آید.
- طبق تعریف ارائه شده در این سرشماری، آبادی مجموعه‌ای از یک یا چند مکان و یا اراضی به هم پیوسته (اعم از کشاورزی و غیرکشاورزی) است که خارج از محدوده‌ی شهرها واقع شده و دارای محدوده‌ی ثبتی یا عرفی مستقل باشد. به این ترتیب نه تنها دهات، بلکه مزارع، قهوه‌خانه‌ها، معادن، ایستگاه‌های راه‌آهن و ... که دارای محدوده‌ی ثبتی یا عرفی مستقلی باشند، آبادی محسوب می‌شوند.
- شایان ذکر است محدوده‌ی آبادی‌ها روی نقشه‌های آماری مشخص نمی‌شود و در طبیعت ممکن است از طریق مرز مشترک با آبادی مجاور و یا اراضی ملی و ... قابل شناسایی باشد.

فهرست ۱۰۸ شهر منتخب برای اجرای سرشماری بدون مراجعه‌ی مکان به مکان

استان	شهر	استان	شهر
خوزستان	آبادان	مرکزی	اراک
	اهواز		خمین
	بندر امام خمینی		ساوه
	بندر ماه شهر		محلات
	بهبهان	گیلان	آستارا
	خرمشهر		بندر انزلی
	دزفول		رشت
	شوشتر		لاهیجان
	مسجد سلیمان	آذربایجان شرقی	تبریز
	آباده		مراغه
داراب	میانه		
فارس	شیراز	آذربایجان غربی	ارومیه
	فسا		خوی
	کازرون		ماکو
	لار		مهاباد
	مرودشت		میاندوآب
	سیرجان		بوکان
کرمان	کرمان	کرمانشاه	کرمانشاه
	چیرفت		اسلام آباد غرب
	الیگودرز	اصفهان	رهنان
بروجرد	اصفهان		
خرم آباد	فلاورجان		
دورود	کاشان		
ازنا	فولادشهر		
ایلام	ایلام	هرمزگان	بندر عباس
خارک	بوشهر		بندر لنگه
بوشهر			میناب
برازجان			کیش
بندر گناوه			قشم

نتایج تفصیلی سرشماری عمومی کشاورزی ۱۳۸۲ - استان مازندران

استان	شهر
زنجان	زنجان
سمنان	دامغان
	سمنان
	شاهرود
	گرمسار
یزد	یزد
	تفت
همدان	ملایر
	نهایند
	همدان
چهارمحال و بختیاری	بروجن
	شهرکرد
قزوین	قزوین
	آبیک
گلستان	گرگان
	گنبد کاووس
تهران	تهران
	ماه‌دشت
	کرج
	پیشوا
	ورامین
	قرچک
	هشتگرد
	نظرآباد
	اسلام‌شهر

استان	شهر
خراسان شمالی	بجنورد
خراسان جنوبی	بیرجند
خراسان رضوی	تایباد
	تربت حیدریه
	تربت جام
	سبزوار
	قوچان
	مشهد
	نیشابور
	چناران
سیستان و بلوچستان	کاشمر
	ایرانشهر
	چاب‌بهار
	خاش
کردستان	زاهدان
	بانه
	سقز
	سنندج
کهگیلویه و بویراحمد	مریوان
	دوگنبدان
	یاسوج
اردبیل	اردبیل
	خلخال
	پارس‌آباد
قم	قم

استان مازندران فاقد شهر منتخب بوده است.

۲- موارد افتراق در تعاریف و روش‌های اجرای سرشماری عمومی کشاورزی ۱۳۸۲ با سرشماری‌های عمومی کشاورزی سال‌های ۱۳۷۲ و ۱۳۶۷:

نظر به این‌که بسیاری از کاربران ممکن است نتایج این سرشماری را با نتایج سرشماری‌های کشاورزی سال‌های قبل مقایسه کنند، توجه به موارد افتراق این سرشماری‌ها بسیار ضروری است و اهم آن‌ها به شرح زیر است:

- در سرشماری‌های سال‌های قبل، در تعریف بهره‌برداری کشاورزی، محدوده‌ی جغرافیایی شهرستان، ملاک تمایز بهره‌برداری‌ها از یکدیگر بوده است و حال آن‌که در این سرشماری به منظور کاهش میزان خطای آماری و نیز برای این‌که بتوان اطلاعات مربوط به اراضی کشاورزی را در سطح کوچک‌ترین واحد جغرافیایی ارائه کرد، محدوده‌ی آبادی یا شهر، ملاک تمایز بهره‌برداری قرار گرفته است. بنابراین انتظار می‌رود که طبق نتایج این سرشماری بهره‌برداری‌ها به تعداد بیش‌تر و با میانگین کوچک‌تر ارائه شوند.

- در سرشماری‌های سال‌های قبل، برای تهیه‌ی فهرست بهره‌بردارهای کشاورزی و کسب اطلاعات مربوط به خانوارهای بهره‌بردار، فقط به محل سکونت خانوارها مراجعه شده است و از آن‌جا که محل اراضی کشاورزی و واحدهای دامداری (بهره‌برداری‌های کشاورزی) ممکن است در نقاط دیگری قرار داشته باشند، احتمال خطای سرشماری نشدن آن‌ها وجود داشته است لذا در این سرشماری، فهرست بهره‌بردارهای هر شهر یا هر آبادی اعم از مسکونی و غیرمسکونی با مراجعه به همان شهر و آبادی و انجام تحقیقات خانه به خانه و تحقیقات محلی تهیه شده است.

- نتایج ارائه شده برای واحدهای جغرافیایی کوچک‌تر از شهرستان (شهر، آبادی، دهستان و بخش) در سرشماری‌های قبلی، شامل اراضی و دام‌های متعلق به خانوارهای ساکن در آن واحدهای جغرافیایی است که ممکن است بخشی از آن‌ها در جای دیگری از کشور قرار داشته باشند. در نتایج این سرشماری، اطلاعات هر نقطه یا محدوده‌ی جغرافیایی، نشان دهنده‌ی واحدهای تولیدی کشاورزی واقع در همان نقطه یا محدوده است و ارتباطی با محل سکونت خانوار بهره‌بردار ندارد.

- نتایج این سرشماری مانند هر طرح آماری دیگر، اطلاعات را بر اساس تقسیمات کشوری زمان اجرای آمارگیری ارائه می‌کند و بنابراین در محدوده‌های جغرافیایی غیر هم‌سطح با سال‌های قبل، قابل مقایسه نیست.

- نظر به این‌که تشخیص مستقل یا غیرمستقل بودن محدوده‌ی عرفی آبادی توسط مأموران آمارگیری در سرشماری‌های عمومی همواره با مشکلاتی مواجه بوده و فهرست آبادی‌ها را دچار تغییرات غیرموجه می‌نموده است، قبل از اجرای سرشماری عمومی کشاورزی ۱۳۸۲ با اجرای عملیات میدانی گسترده‌ای تحت عنوان "طرح اصلاح و بهنگام‌سازی پرونده‌ی آبادی‌ها-۱۳۸۱" توسط کارشناسان سازمان‌های مدیریت و برنامه‌ریزی استان، جهاد کشاورزی و مرکز آمار ایران به همه‌ی آبادی‌ها، طبق فهرست موجود از سرشماری‌های قبلی مرکز آمار ایران مراجعه شد و طی پرسشنامه‌ی خاصی که برای هر آبادی تکمیل شده با ادغام تقاطعی که فاقد محدوده‌ی مستقل بوده‌اند در آبادی اصلی از یک طرف و تشخیص و تفکیک تعدادی آبادی جدید از طرف دیگر، فهرست جدیدی برای آبادی‌های کشور به دست آمد که به عنوان چارچوب اولیه‌ی سرشماری کشاورزی ۱۳۸۲ پذیرفته شد. بنابراین ممکن است در مقایسه‌ی تطبیقی نتایج این سرشماری با سرشماری عمومی نفوس و مسکن ۱۳۷۵ یا سرشماری‌های عمومی کشاورزی ۱۳۷۲ و ۱۳۶۷ و دیگر طرح‌های آماری سراسری مرکز آمار ایران علاوه بر اختلاف ناشی از تغییر تقسیمات کشوری، اختلافاتی ناشی از ادغام یا تفکیک نقاط روستایی کوچک و مجاور یکدیگر نیز وجود داشته باشد.

۴- نکات شایان توجه در جدول‌های آماری

هر جدول آماری از "عنوان"، "سرستون‌ها"، "ستون شرح" و "متن جنول" تشکیل شده است که می‌باید به مندرجات آن‌ها با دقت توجه شود. متن جدول شامل اعدادی است که اطلاعات آماری را تشکیل می‌دهند و به وسیله‌ی مندرجات سه قسمت دیگر (عنوان، سرستون و شرح) قابل درک و تبیین می‌باشند. در برخی موارد، مطالب مندرج در سه قسمت نام برده شده برای درک اطلاعات متن کافی نیست و باید به زیرنویس‌ها و تعاریف و توضیحات این راهنما یا صفحه‌های راهنمای مأمور سرشماری نیز توجه شود.

در عنوان جدول معمولاً سطح جغرافیایی تحت پوشش، زمان آماری و ماهیت یا موضوع اعداد متن جدول به طور کلی توضیح داده می‌شود. ستون شرح و سرستون‌ها، به طور دقیق ماهیت و مفهوم اطلاع مندرج در خانه‌ی محل تقاطع را مشخص می‌کنند. جدول‌های آماری نتایج این سرشماری، از ستون شرح عموماً برای طبقه‌بندی بهره‌برداران‌های کشاورزی استفاده شده است و ممکن است یک قلم آماری با چند نوع طبقه‌بندی و بنابراین در چند جدول به شرح زیر ارائه شود:

- طبقه‌بندی بر اساس محل استقرار بهره‌برداران (توزیع جغرافیایی)
- طبقه‌بندی بر اساس وسعت اراضی کشاورزی (مجموع اراضی زراعی و باغ و قلمستان آبی و دیم)
- طبقه‌بندی بر اساس سن بهره‌بردار (ویژه‌ی بهره‌برداران‌های متعلق به اشخاص حقیقی)
- طبقه‌بندی بر اساس وسعت فعالیت مرتبط با موضوع جدول (مانند اراضی زراعی، اراضی باغ و قلمستان، دام بزرگ دام کوچک و ...)

شایان ذکر است اگر یک قلم اطلاع با پوشش یکسان در چند جدول با طبقه‌بندی‌های متفاوت ارائه شود، در تمام آن جدول‌ها سطر جمع‌ها با هم مساوی خواهند بود و فقط اختلاف جزئی ناشی از گرد شدن اعداد در آن‌ها وجود خواهد داشت. باید توجه شود که سرجمع‌های جدول‌های ارائه شده با طبقه‌بندی سن بهره‌بردار به دلیل عدم پوشش بهره‌برداران شرکت رسمی و مؤسسه‌ی عمومی، کمتر یا حداکثر مساوی سرجمع‌های ارائه شده در سایر طبقات یا تقسیمات جغرافیایی خواهد بود.

در جدول‌هایی که تعداد بهره‌برداران (خانوار معمولی ساکن، بهره‌بردار غیرساکن، خانوار معمولی غیرساکن و شرکت رسمی و مؤسسه‌ی عمومی) را ارائه می‌کنند، نباید تصور شود که از حاصل جمع آن‌ها، تعداد کل بهره‌برداران به دست می‌آید، زیرا طبق تعریف ارائه شده، بهره‌برداران حقیقی دارای فصول مشترکی هستند که باعث شمارش تکراری آن‌ها می‌شود.

تعاریف و مفاهیم

خانوار

خانوار از افرادی تشکیل می‌شود که با هم در یک اقامتگاه زندگی می‌کنند، با یکدیگر هم‌خرج هستند و معمولاً با هم غذا می‌خورند. بنابراین، لازم نیست که اعضای یک خانوار حتماً با یکدیگر رابطه‌ی خویشاوندی داشته باشند. به عبارت دیگر خانوار لزوماً با خانواده یکی نیست. فردی که به تنهایی زندگی می‌کند نیز، خانوار تلقی می‌شود.

فعالیت‌های کشاورزی

در این سرشماری فعالیت‌های کشاورزی مورد نظر عبارتند از:

س‌زراعت: منظور از زراعت، کشت و کار نباتات سالانه در فضای باز یا تحت پوشش موقت، روی زمین زراعی، یا بین درختان باغ است. نباتات سالانه معمولاً ساقه‌ی علفی دارند و پس از برداشت محصول، بوته‌ی آن‌ها از بین می‌رود و یا این‌که قسمت‌های زیرزمینی گیاه (ریشه، پیاز و نظایر آن) برای سال بعد در زمین باقی می‌ماند. به عنوان مثال کشت گندم، چغندر قند، یونجه، پنبه، پیاز، زعفران، انواع سبزی‌ها، حبوب و گلایل، زراعت محسوب می‌شود.

س‌باغداری: منظور از باغداری، احداث و نگهداری باغ‌های مثمر و غیرمثمر شامل قلمستان و به‌طور کلی پرورش نباتات دائمی روی زمین، در فضای باز یا زیر پوشش موقت است. نباتات دائمی گیاهانی هستند که غالباً تنه یا ساقه‌ی چوبی دارند و پس از برداشت محصول، تمام یا قسمتی از گیاه در زمین باقی می‌ماند و مجدداً در سال‌های بعد محصول می‌دهد. انواع درختان و درختچه‌های مثمر مانند پرتقال، هلو، انگور، بوته‌ی جای و گل محمدی و انواع درختان غیرمثمر مانند تبریزی و سپیدار، نباتات دائمی محسوب می‌شوند.

س‌تولید گلخانه‌ای: منظور از تولید گلخانه‌ای، کشت و کار انواع محصولات سالانه یا دائمی است که در گلخانه‌ها با هدف بهره‌برداری اقتصادی انجام می‌شود. کشت محصولات کشاورزی زیر پوشش موقت مانند کشت زیرپلاستیک، تولید گلخانه‌ای محسوب نمی‌شود. منظور از گلخانه، مکانی است که با ایجاد ساختمان با پایه‌های ثابت و سقف شیشه‌ای، پوشش پلاستیکی یا ... برای تولید محصولات سالانه یا دائمی در محیط تحت کنترل از نظر حرارت، رطوبت، نور، تهویه و ... اختصاص یافته است. مکان مورد استفاده برای پرورش قارچ، در این سرشماری تولید گلخانه‌ای محسوب نشده است.

س‌پرورش دام: منظور، پرورش گوسفند و بره، بز و بزغاله، گاو و گوساله، گاو‌میش و بچه گاو‌میش و شتر و بچه شتر است. در این سرشماری به گوسفند و بره و بز و بزغاله، "نام کوچک" و به گاو و گوساله، گاو‌میش و بچه گاو‌میش و شتر و بچه شتر، "نام بزرگ" گفته شده است.

س‌پرورش ماکیان: منظور، پرورش انواع مرغ و خروس و جوجه، اردک، غاز و بوقلمون است.

س‌پرورش زنبور عسل: نگهداری انواع کندوی فعال (دارای جمعیت) اعم از نوع جدید یا قدیم، زنبورداری یا پرورش زنبور عسل به حساب می‌آید.

س‌پرورش کرم ابریشم: نگهداری کرم ابریشم به منظور تولید پيله، پرورش کرم ابریشم یا نوغانداری نامیده می‌شود.

بهره‌برداری کشاورزی، بهره‌بردار و انواع آن‌ها

تمامی فعالیت‌های کشاورزی که تحت مدیریت واحدی قرار دارد، یک واحد تولیدی کشاورزی است که بهره‌برداری کشاورزی نامیده می‌شود. این مدیریت توسط اعضای یک یا چند خانوار (اشخاص حقیقی) یا توسط یک شرکت رسمی یا مؤسسه‌ی عمومی (اشخاص حقوقی) اعمال می‌شود.

اگر فعالیت‌های یک واحد تولیدی کشاورزی در محدوده‌ی چند آبادی یا شهر گسترده باشد، در سرشماری ۱۳۸۲ هر قسمت واقع در محدوده‌ی یک شهر یا آبادی، یک بهره‌برداری کشاورزی تلقی شده است. با این تعریف، اطلاعات منتسب به هر آبادی یا شهر، از مجموع اطلاعات بهره‌برداری‌های کشاورزی آن شهر یا آبادی به دست آمده است.

بهره‌برداری‌هایی مورد سرشماری واقع شده‌اند که **لااقل** در یکی از گروه‌های زیر قرار گرفته باشند:

- بهره‌برداری‌های دارای حداقل ۴۰۰ مترمربع زمین زراعی در روز آمارگیری.
- بهره‌برداری‌های دارای حداقل ۲۰۰ مترمربع باغ و قلمستان در روز آمارگیری.
- بهره‌برداری‌های پرورش دهنده‌ی دام بزرگ (گاو و گوساله، گاو میش و بچه گاو میش و شتر و بچه شتر) که در طول ۳۶۵ روز گذشته شامل روز آمارگیری، دارای حداقل یک رأس دام بزرگ بوده‌اند.
- بهره‌برداری‌های پرورش دهنده‌ی دام کوچک (گوسفند و بره و بز و بزغاله) که در طول ۳۶۵ روز گذشته شامل روز آمارگیری، دارای حداقل دو رأس دام کوچک بوده‌اند.
- بهره‌برداری‌های پرورش دهنده‌ی ماکیان به روش سنتی که در روز آمارگیری دارای حداقل ۱۰ قطعه مرغ، خروس، جوجه، اردک، غاز و بوقلمون بوده‌اند.
- بهره‌برداری‌هایی که طی سال زراعی ۱۳۸۲ - ۱۳۸۱، دارای تولید گلخانه‌ای در هر وسعتی بوده‌اند.
- بهره‌برداری‌هایی که در طول ۳۶۵ روز گذشته شامل روز آمارگیری دارای فعالیت پرورش کرم ابریشم یا زنبور عسل در هر وسعتی بوده‌اند.

در این سرشماری بهره‌برداری‌هایی که به دلیل واجد شرایط بودن لااقل در یکی از گروه‌های فوق، به عنوان بهره‌برداری شناسایی شده‌اند اطلاعات سایر فعالیت‌های آن‌ها، حتی اگر زیر حد نصاب‌های تعیین شده باشد، مورد پرسش قرار گرفته و نتیجه در پرسشنامه‌های مربوط ثبت شده است.

بهره‌برداری اختصاصی و بهره‌برداری شریکی

بهره‌برداری اختصاصی نوعی بهره‌برداری کشاورزی تحت مدیریت اشخاص حقیقی است که توسط اعضای یک خانوار یا توسط یک نفر بهره‌بردار به تنهایی اداره می‌شود و بهره‌برداری شریکی نوعی بهره‌برداری کشاورزی است که توسط دو یا چند بهره‌بردار که عضو یک خانوار نیستند به طور مشترک اداره می‌شود و فاقد شخصیت حقوقی است.

بهره‌برداری با زمین و بی‌زمین

اگر بهره‌برداری دارای فعالیت زراعت یا باغداری در زمین کشاورزی، غیر گلخانه باشد بهره‌برداری با زمین و در غیر این صورت بهره‌برداری بی‌زمین محسوب می‌شود؛ بهره‌برداری‌های بی‌زمین مانند بهره‌برداری‌هایی که فقط دارای فعالیت دامداری یا تولید گلخانه‌ای هستند.

انواع بهره‌بردار

در این سرشماری برای دستیابی به بهره‌بردارهای کشاورزی، ابتدا فهرست بهره‌برداران کشاورزی در هر آبادی یا شهر تهیه شده و به این لحاظ ۴ نوع بهره‌بردار تعریف و تشخیص داده شده است:

- خانوار معمولی ساکن

خانوارهای بهره‌بردار کشاورزی که در محدوده‌ی آبادی یا شهر محل سکونت خود دارای "بهره‌برداری کشاورزی اختصاصی" بوده و با در مدیریت یک یا چند "بهره‌برداری شریکی" با سایر خانوارها مشارکت داشته‌اند، در این گروه قرار گرفته‌اند. این بهره‌برداران از طریق مراجعه به مکان محل سکونت در زمان سرشماری، شناسایی و فهرست شده‌اند.

- بهره‌بردار غیرساکن

اشخاص حقیقی که محل سکونت آن‌ها شهر یا آبادی غیر از شهر یا آبادی محل وقوع بهره‌برداری کشاورزی آنان بوده است، صرف‌نظر از اینکه در شهر یا آبادی محل سکونت خود نیز دارای بهره‌برداری کشاورزی باشند یا نباشند، "بهره‌بردار غیرساکن" نامیده شده و در این گروه قرار گرفته‌اند. بدیهی است که همین بهره‌برداران اگر در محل سکونت خود نیز دارای بهره‌برداری کشاورزی باشند، در آنجا در گروه خانوارهای معمولی ساکن (بهره‌بردار) قرار گرفته‌اند.

- خانوار معمولی غیرساکن

بهره‌بردارانی که در زمان اجرای سرشماری با کلیه اعضای خانوار در حال کوچ بوده‌اند و مأموران سرشماری آنان را در محلی غیر از محدوده‌ی آبادی یا شهر محل سکونت، شناسایی کرده و به اعتبار دارا بودن تعدادی دام متحرکه در همانجا سرشماری شده‌اند، در این گروه قرار گرفته‌اند.

- محدوده بهره‌برداری این نوع بهره‌برداران در سطح شهرستان تلقی شده است و به حساب هیچ یک از آبادی‌ها و یا شهرها نیامده است.

- اراضی کشاورزی این خانوارها، در آبادی یا شهر محل وقوع آن‌ها و در قالب بهره‌برداران غیرساکن سرشماری شده است.

- شرکت رسمی / مؤسسه‌ی عمومی

تمامی شرکت‌های رسمی و مؤسسات عمومی (اشخاص حقوقی) دارای بهره‌برداری کشاورزی در این گروه قرار گرفته و در هر آبادی یا شهر که دارای فعالیت کشاورزی بوده‌اند، شناسایی و فهرست شده‌اند.

بهره‌بردار کشاورزی

شخصی است حقیقی یا حقوقی که به تنهایی یا با مشارکت دیگران، مدیریت امور بهره‌برداری کشاورزی و مسئولیت فنی و اقتصادی آن را به عهده داشته و مستقیماً در سود و زیان آن سهیم است.

خانوار بهره‌بردار کشاورزی

خانوار بهره‌بردار کشاورزی، خانواری است که حداقل یکی از اعضای آن "بهره‌بردار کشاورزی" است.

اراضی کشاورزی

منظور، زمین‌های دایر کشاورزی است که شامل اراضی زراعی و باغ و قلمستان می‌شود.

اراضی کشاورزی آبی: آن قسمت از اراضی کشاورزی است که کشاورزی انجام شده در آن آبیاری می‌شود و عرف محل آن را به نام کشت آبی می‌شناسند.

اراضی کشاورزی دیم: آن قسمت از اراضی کشاورزی است که کشاورزی انجام شده در آن آبیاری نمی‌شود و آب مورد نیاز برای رشد گیاه از طریق نزولات آسمانی تأمین می‌شود.

اراضی زراعی

منظور، زمین‌هایی است که به فعالیت زراعت (اعم از زیر کشت و آیش) اختصاص یافته است. بنابراین اراضی زراعی شامل باغ و قلمستان نمی‌شود.

زیر کشت

آن قسمت از اراضی زراعی است که به منظور برداشت در سال زراعی ۸۲ - ۸۱ در این دوره یا قبل از آن زیر کشت رفته باشد.

آیش

آن قسمت از اراضی زراعی است که در تناوب کشت قرار دارد ولی برای برداشت در سال زراعی ۸۲ - ۸۱ زیر کشت نرفته است.

باغ و قلمستان

آن بخش از اراضی کشاورزی است که در زمان سرشماری زیر کشت نباتات دائمی به صورت کاشت مجتمع قرار داشته است.

باغ

باغ، زمینی است در فضای باز که در آن کشت و کار درختان مثمر به صورت مجتمع (کاشت مجتمع) انجام شده است. بدیهی است حیاط منازل، حاشیه‌ی مزارع و ... که گاهی اوقات این نوع درختان در آن‌ها به تعداد کم یا به صورت پراکنده کاشته می‌شود، باغ محسوب نمی‌شود، خزانه و نهالستان این نوع محصولات نیز تحت عنوان باغ منظور شده است.

قلمستان

قلمستان، زمینی است در فضای باز که در آن انواع تهریزی (تهریزی، سپیدار، پده، شالک و ...) با هدف بهره‌برداری اقتصادی از تنه یا شاخه‌ی آن به صورت مجتمع کاشته شده باشد. خزانه و نهالستان این نوع درختان نیز تحت عنوان قلمستان منظور شده است.

کاشت مجتمع

منظور از کاشت مجتمع، در اینجا نوعی کاشت است که درخت یا درختچه‌ها به صورت منظم و طبق قاعده کاشته شده باشند. کاشتی که در آن گیاهان فوق بدون نظم و قاعده ولی با تراکم کافی کشت شده باشند، به نحوی که بتوان مساحت اختصاص یافته به آن را تعیین کرد نیز، کاشت مجتمع محسوب شده است.

کاشت مجتمع ساده (تک محصولی) و مخلوط (چند محصولی)

منظور از کاشت مجتمع ساده (تک محصولی) در اینجا، نوعی کاشت مجتمع است که در آن فقط یک نوع محصول دائمی کاشت شده و اصطلاحاً تک محصولی باشد، مانند باغی که در آن فقط انگور کاشته شده است. باغی را که به منظور بهره‌برداری از یک محصول خاص احداث شده ولی در بین درختان یا در اطراف آن تعداد کمی از سایر انواع درختان کاشته شده باشد به صورت کاشت ساده (تک محصولی) منظور شده است.

در مقابل باغ و قلمستان به صورت کاشت مجتمع ساده (تک محصولی)، باغ و قلمستان به صورت کاشت مجتمع مخلوط (چند محصولی) قرار دارد که در آن بیش از یک نوع محصول دائمی و به صورت مخلوط کاشته شده است به نحوی که تعیین مساحت هر یک از محصولات مقدور نیست.

کاشت پراکنده

منظور از کاشت پراکنده، کاشت انواع محصولات دائمی در اطراف یا داخل مزارع، خارج از باغ و قلمستان‌ها و یا حاشیه‌ی جوی و کانال آب و مانند آن است، اما در این سرشماری کاشت محصولات فرعی در باغ‌هایی با کاشت مجتمع ساده (تک محصولی) نیز، استثنائاً جزو کاشت پراکنده منظور شده است.

محصول دائمی مثمر

منظور از محصول دائمی مثمر در این سرشماری، درخت یا درختچه‌ای است که کاشت آن به منظور برداشت میوه، برگ، گل یا هر نوع محصول دیگری غیر از چوب، انجام می‌گیرد. با این تعریف علاوه بر درختان میوه، بوته‌ی چای، نوت نوغان، گل محمدی و ... جزو محصولات دائمی مثمر طبقه‌بندی شده‌اند.

محصولات دائمی غیر مثمر

منظور از محصولات دائمی غیر مثمر درختانی هستند که محصول اصلی آن‌ها چوب است.

تولید

منظور از تولید، مقدار محصولی است که طی سال زراعی ۸۲-۱۳۸۱ برداشت شده است. تولید هر محصول به حالت متعارف آن که از مزرعه برداشت می‌شود، مورد نظر بوده است. در مورد برنج وزن شلتوک، در مورد پنبه وزن وش، در مورد یونجه و اسپرس و شبدر وزن علوفه‌ی خشک و در مورد انواع لوبیا وزن دانه‌ی خشک، مورد نظر بوده است.

یافته‌های مهم

طی سرشماری عمومی کشاورزی ۱۳۸۲، تعداد ۳۳۲۸۵۱ بهره‌بردار در سطح این استان شناسایی و فهرست شده است که برای ۴۶ بهره‌بردار به دلایل مختلف، امکان تکمیل پرسشنامه فراهم نشده است (جدول الف). سهم این بخش از بهره‌برداران در نقاط روستایی ۰/۰۱ درصد بوده است. آمارهای این نشریه، اطلاعات بهره‌برداران بدون پرسشنامه را در بر نمی‌گیرد. شایان ذکر است با توجه به تعاریف مربوط، شغل اصلی بهره‌برداران لزوماً کشاورزی نمی‌باشد.

جدول الف - سهم بهره‌برداران سرشماری نشده از مجموع بهره‌برداران فهرست شده

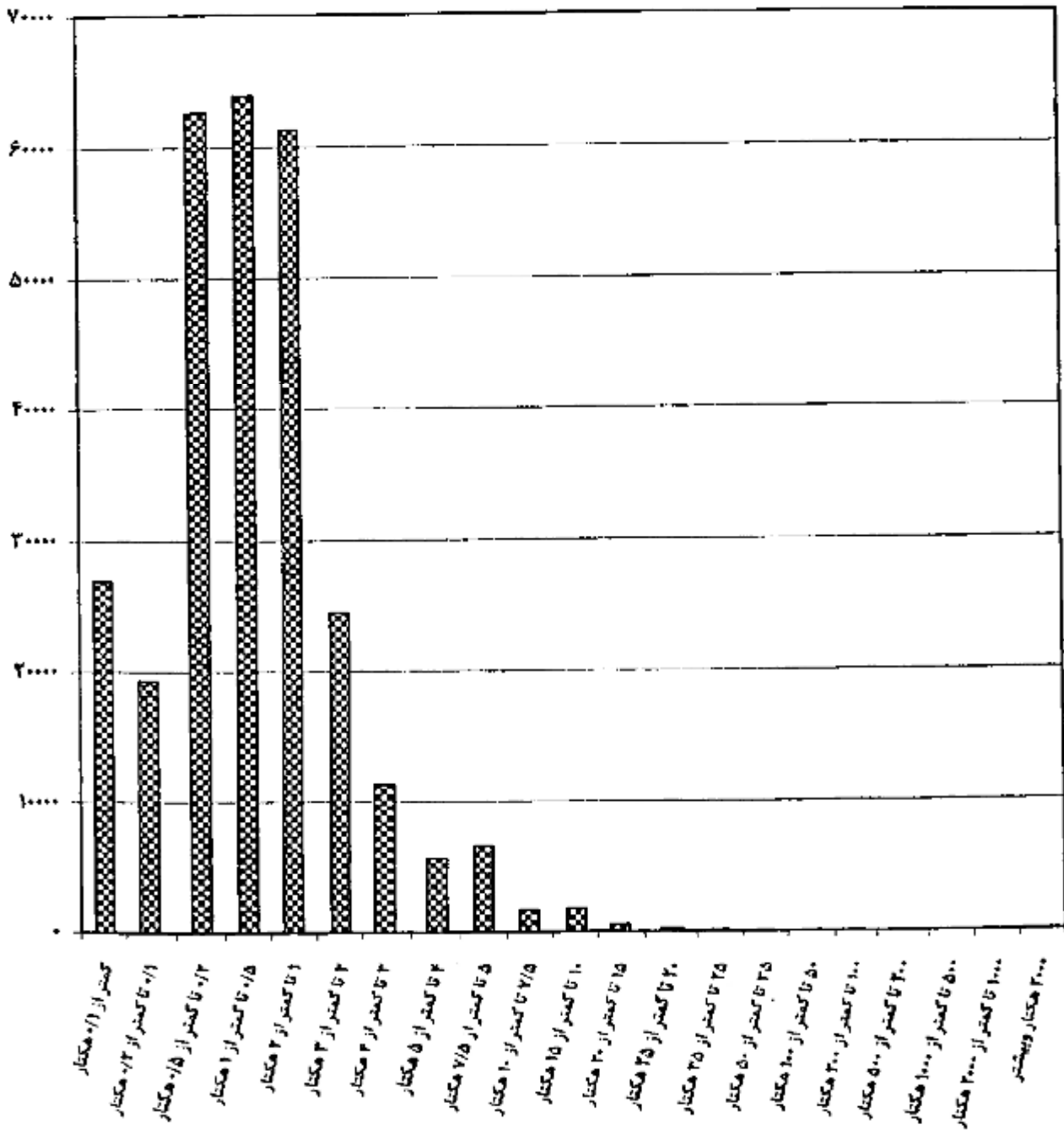
شرح	فهرست شده	دارای پرسشنامه	بدون پرسشنامه	
			تعداد	درصد
جمع	۳۳۲۸۵۱	۳۳۲۸۰۵	۴۶	۰/۰۱
شهری	۴۳۳۲۰	۴۳۳۱۷	۳	۰/۰۱
روستایی	۲۸۹۵۳۱	۲۸۹۲۸۸	۲۳	۰/۰۱

تعداد بهره‌بردارهای کشاورزی استان، ۳۳۶۵۳۲ بهره‌بردار بوده است از این تعداد ۲۷۳۶۹۳ واحد متعلق به خانوارهای معمولی ساکن در آبادی یا شهر مورد آمارگیری، ۶۳۳۹۴ واحد متعلق به بهره‌برداران غیرساکن و ۴۴۴ واحد متعلق به شرکت‌های رسمی و مؤسسه‌های عمومی است.

نمودار ۱، فراوانی بهره‌بردارهای کشاورزی را در طبقات وسعت اراضی کشاورزی نشان می‌دهد.

نمودار ۱ - تعداد بهره برداری‌های کشاورزی استان مازندران بر حسب وسعت اراضی کشاورزی

بهره برداری



وسعت اراضی کشاورزی

کاربری اراضی کشاورزی

بر اساس نتایج این سرشماری، اراضی کشاورزی استان ۳۶۱ هزار هکتار است. این اراضی توسط ۲۸۷ هزار بهره‌بردار کشاورزی با زمین، مورد استفاده در فعالیت‌های زراعت و باغداری است و سهم هر بهره‌بردار به طور متوسط ۱/۳ هکتار می‌شود. از مجموع اراضی کشاورزی استان ۹۳/۴۷ درصد در محدوده آبدی‌ها (نقاط روستایی) و بقیه در محدوده شهرها قرار دارند. متوسط مساحت اراضی هر بهره‌بردار با زمین در نقاط روستایی ۱/۳ هکتار و در نقاط شهری ۰/۸ هکتار می‌باشد.

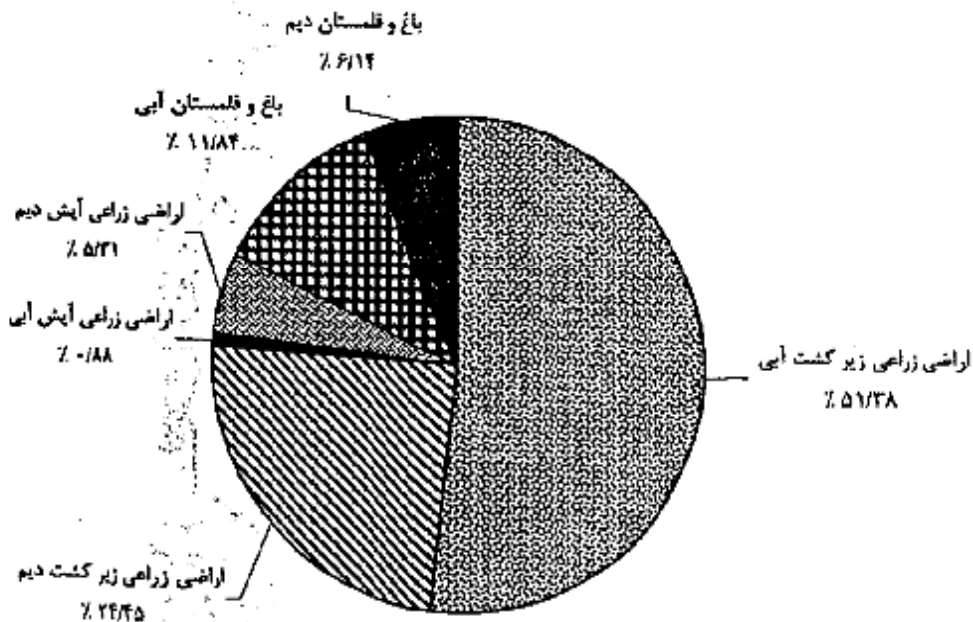
از کل اراضی کشاورزی استان ۶۴/۱۰ درصد، اراضی کشاورزی آبی با میانگین ۱۱۰ هکتار برای هر بهره‌بردار دارای اراضی آبی و بقیه، اراضی کشاورزی دیم با میانگین ۱/۳ هکتار برای هر بهره‌بردار دارای اراضی دیم است. از اراضی آبی ۸۱/۵۳ درصد به اراضی زراعی (زیرکشت محصولات سالانه و آیش) و بقیه به اراضی باغ و قلمستان اختصاص دارد. حال آنکه در اراضی دیم نسبت اراضی زراعی برابر با ۸۲/۹۰ درصد است.

توزیع فراوانی بهره‌برداران اراضی کشاورزی در طبقات وسعت اراضی کشاورزی، نشان می‌دهد که فراوانی نسبی بهره‌برداران کم زمین، خیلی زیاد است هر چند که طبیعتاً مقدار زمین کشاورزی در اختیار آن‌ها زیاد نیست و برخی از آن‌ها اصولاً طبق تعریف، به خاطر سایر فعالیت‌های کشاورزی، بهره‌بردار کشاورزی شناخته شده‌اند.

نمودار ۲ کاربری اراضی کشاورزی بهره‌برداران اراضی کشاورزی استان را نشان می‌دهد.

نمودار ۲ - کاربری اراضی کشاورزی

استان مازندران



۱- نتایج سرشماری عمومی کشاورزی ۱۳۸۲ به تفکیک نقاط شهری و روستایی، به وزارت جهاد کشاورزی از طریق واحد اطلاع رسانی مرکز آمار ایران، قابل دسترسی است.

گنجینه مرکز آمار ایران
شماره ۰۲۰۷۴۱

محصولات زراعی

تعداد بهره‌برداری‌های کشاورزی که به کشت محصولات سالانه مبادرت کرده‌اند بدون در نظر گرفتن کشت گلخانه‌ای کلاً ۲۳۱ هزار واحد است. از این تعداد ۲۴۴ هزار بهره‌برداری دارای زمین زراعی و بقیه دارای زراعت در زیر درختان باغ بوده‌اند. سطح کاشت زراعت‌های انجام شده در اراضی زراعی (شامل کاشت مجدد) و یا کاشت زیر درختان باغ‌ها ۳۰۰ هزار هکتار است که ۱۸۷ هزار هکتار به کشت محصولات سالانه آبی و ۱۱۳ هزار هکتار به کشت محصولات سالانه دیم اختصاص داشته است. از اراضی زیر کشت محصولات آبی ۱۷۴۵ هکتار به کشت گندم، ۲۲۱۷ هکتار به کشت جو، ۱۶۵۳۰۱ هکتار به کشت پرنج و بقیه به کشت سایر محصولات سالانه اختصاص داشته است. در زراعت آبی محصولات اصلی گروه غلات با سطح کاشت ۱۷۰۰۰۱ هکتار، حبوبات با سطح کاشت ۹۳۴ هکتار و نباتات علوفه‌ای با سطح کاشت ۴۴۱۵ هکتار حایز اهمیت هستند.

در زراعت دیم سطح کاشت هر یک از سه گروه فوق به ترتیب ۶۹۰۹۲، ۲۶۰۱ و ۱۰۲۱۰ هکتار است.

محصول گندم استان ۱۰۳ هزار تن است که توسط ۲۳ هزار بهره‌برداری در ۲ هزار هکتار اراضی آبی و ۴۷ هزار هکتار اراضی دیم تولید می‌شود. متوسط عملکرد این محصول در سطح استان، ۲۱۲۷ کیلوگرم در هکتار است که در کشت آبی ۱۸۷۲ و در کشت دیم ۲۱۲۷ کیلوگرم در هکتار بوده است.

باغ و قلمستان

مساحت باغ و قلمستان استان ۶۵ هزار هکتار متعلق به ۱۳۲ هزار بهره‌برداری است. از این مساحت، ۴۲۷۰۹ هکتار آبی متعلق به ۹۹۸۶۵ بهره‌برداری و ۲۲۱۴۱ هکتار دیم متعلق به ۴۲۰۳۲ بهره‌برداری است.

استفاده از ماشین‌های کشاورزی

۱۷۹ هزار از بهره‌بردارهای کشاورزی با زمین، از تراکتور برای انجام کارهای کشاورزی خود استفاده کرده‌اند. قسمت عمده بهره‌برداری‌هایی که از تراکتور استفاده نکرده‌اند مربوط به طبقات کم زمین است. از کل بهره‌برداری‌های استفاده کننده از تراکتور ۶۲۴ درصد مالک تمام یا سهمی از تراکتور مورد استفاده بوده‌اند.

استفاده از کمباین در ۱۵۲ هزار بهره‌برداری و استفاده از تیلر در ۱۴۸ هزار بهره‌برداری با زمین گزارش شده است. نسبت بهره‌برداری‌های مالک کمباین ۱/۲۴ درصد و مالک تیلر ۴۰/۸۳ درصد استفاده‌کنندگان از این ماشین‌ها است. از بین سایر ماشین‌ها و ادوات کشاورزی، خرم‌نکوب گندم و جو با دارا بودن ۸ هزار بهره‌برداری استفاده کننده، دیسک با ۱۱۶ هزار، سمپاش تراکتوری با ۶۲ هزار و سمپاش موتوری با ۱۴۲ هزار بهره‌برداری استفاده کننده، حایز اهمیت هستند. ۷۶ هزار بهره‌برداری با زمین از موتور پمپ دیزلی و ۲۷ هزار بهره‌برداری با زمین از موتور پمپ برقی برای تأمین آب مورد نیاز استفاده می‌کرده‌اند که به ترتیب ۷۱/۵۱ و ۸۴/۲۱ درصد از آن‌ها مالک تمام یا سهمی از موتور پمپ بوده‌اند.

پرورش دام


به‌طور کلی ۷۸ هزار بهره‌برداری واقع در نقاط روستایی و ۵ هزار بهره‌برداری واقع در نقاط شهری حداقل یکی از ۵ نوع دام مورد نظر در این سرشماری را پرورش می‌دهند. در سطح استان ۱۹/۶۹ درصد از این بهره‌برداری‌ها فقط دام کوچک (گوسفند و بز)، ۵۷/۴۱ درصد آن‌ها فقط دام بزرگ (گاو، گاو میش و شتر) و بقیه هر دو گروه را به طور توأم دارا هستند. ۱۶/۵۹ درصد از بهره‌برداری‌های دارای دام که بدون زمین هستند ۱۶/۴۷ درصد دام‌های کوچک و ۱۸/۰۰ درصد دام‌های بزرگ را به خود اختصاص داده‌اند. ترکیب دامداری‌های واقع در نقاط شهری با آنچه ذکر شد متفاوت است. در این جامعه درصد بهره‌برداری‌های دارای فقط دام کوچک، فقط دام بزرگ و هر دو نوع دام به ترتیب ۱۱/۲۳، ۲۱/۷۱ و ۵/۱۳ درصد از بهره‌برداری‌های دارای دام بدون زمین هستند که ۳۳/۱۳ درصد دام‌های کوچک ۳۶/۴۹ درصد دام‌های بزرگ را به خود اختصاص داده‌اند.

در ۳۵ هزار بهره‌برداری پرورش دهنده‌ی دام کوچک جمعاً ۱۱۴۵ هزار رأس گوسفند و بره و ۱۱۸ هزار رأس بز و بزغاله نگهداری می‌شود که در حدود ۱۵/۱۱ درصد از این بهره‌برداری‌ها دارای هر دو نوع دام هستند.

۶۷ هزار از بهره‌برداری‌های کشاورزی دارای فعالیت پرورش گاو و گوساله هستند. تعداد گاو و گوساله در این بهره‌برداری‌ها ۳۸۵ هزار رأس است که ۵۵/۲۳ درصد از آن‌ها ماده ۲ ساله و بالاتر هستند.

نمودار ۳ مقدار تولید شیر انواع مختلف دام را نشان می‌دهد.

نمودار ۳ - تولید شیر در استان مازندران



استفاده از سیستم‌های آبیاری تحت فشار

روش آبیاری به وسیله سیستم‌های تحت فشار بارانی در ۸۱۹ بهره‌برداری و سیستم قطره‌ای در ۴۲۲۱ بهره‌برداری استان مورد استفاده واقع شده است این بهره‌برداری‌ها جمعاً دارای ۷۸۹۲ هکتار زمین کشاورزی زیر کشت آبیاری تحت فشار هستند که از این مقدار ۵۱۰۰ هکتار آن تحت پوشش آبیاری بارانی و ۲۷۹۲ هکتار تحت پوشش آبیاری قطره‌ای بوده است.

تولید محصولات گلخانه‌ای

تعداد ۲۳۹۴ بهره‌برداری کشاورزی با گلخانه‌هایی به مساحت ۲۲۶ هکتار به فعالیت تولید محصولات گلخانه‌ای نظیر خیار، گوجه‌فرنگی، گل و گیاه زینتی و ... اشتغال داشته‌اند. تولید خیار گلخانه‌ای ۹۴۱ تن و گوجه فرنگی گلخانه‌ای ۸۲ تن بوده است.

پرورش زنبور عسل

بر اساس نتایج این سرشماری ۹۶ هزار کندوی نوع جدید و ۴ هزار کندوی نوع قدیم جمعاً با تولید ۹۹۸ تن عسل با موم در استان وجود دارد. کندوهای نوع جدید به ۳۷۹۵ بهره‌برداری و کندوهای نوع قدیم به ۳۷۴ بهره‌برداری تعلق دارند.

فصل اول

**بهره برداران
و بهره برداری‌های کشاورزی**

۱- بهره‌برداران فهرست شده و بهره‌برداران سرشماری شده (دارای پرسشنامه) برحسب نوع بهره‌بردار و شهرستان

شهرستان		جمع		سرشماری شده
فهرست شده	سرشماری شده	فهرست شده	سرشماری شده	
.....	مازندران	۲۳۲۸۵۱	۲۳۲۸۰۵	۲۶۸۹۶۶
.....	آمل	۲۵۰۲۹	۲۵۰۲۹	۲۷۵۴۱
.....	بابل	۵۹۴۸۴	۵۹۳۳۸	۵۰۵۱۹
.....	بایلسر	۲۰۰۱۹	۲۰۰۱۹	۱۷۱۲۵
.....	بهشهر	۱۸۸۴۱	۱۸۸۴۰	۱۶۱۸۰
.....	تنکابن	۲۲۶۷۹	۲۲۶۷۹	۱۸۳۷۸
.....	جویبار	۱۲۹۶۷	۱۲۹۶۷	۱۱۱۸۸
.....	چالوس	۹۱۷۶	۹۱۷۶	۸۰۶۴
.....	رامسر	۹۷۴۳	۹۷۴۳	۷۵۵۹
.....	ساری	۵۲۴۶۳	۵۲۴۵۷	۳۸۲۵۵
.....	سوادکوه	۱۱۳۱۵	۱۱۳۱۳	۸۵۲۱
.....	قائم شهر	۲۰۱۵۳	۲۰۱۵۲	۲۲۶۹۶
.....	محمودآباد	۱۳۱۶۵	۱۳۱۶۵	۱۱۲۳۸
.....	نکا	۱۲۰۰۲	۱۲۰۰۲	۱۰۲۸۷
.....	نور	۱۴۵۶۵	۱۴۵۶۵	۱۲۳۲۳
.....	نوشهر	۱۱۲۵۰	۱۱۲۵۰	۹۰۴۲

نتایج تفصیلی سرشماری عمومی کشاورزی ۱۳۸۲ - استان مازندران

(۱- بهره‌برداران فهرست شده و بهره‌برداران سرشماری شده (دارای پرسشنامه) بر حسب نوع بهره‌بردار و شهرستان (دنباله)

شرکت رسمی / موسسه عمومی		خانوار معمولی غیرساکن		بهره‌بردار غیرساکن		شهرستان
سرشماری شده	فهرست شده	سرشماری شده	فهرست شده	سرشماری شده	فهرست شده	
۲۴۴	۲۴۴	۱	۱	۶۲۳۹۴	۶۲۳۹۴	مازندران
۲۴	۲۴	.	.	۷۱۵۲	۷۱۵۲	امل
۳۵	۳۵	.	.	۸۸۹۲	۸۸۹۲	بابل
۲۶	۲۶	.	.	۲۸۲۸	۲۸۲۸	بابلسر
۲۷	۲۷	.	.	۲۶۲۳	۲۶۲۳	بهشهر
۷۱	۷۱	.	.	۲۲۳۰	۲۲۳۰	تنکابن
۷	۷	.	.	۱۷۷۲	۱۷۷۲	جویبار
۸	۸	.	.	۱۱۰۴	۱۱۰۴	چالوس
۲۹	۲۹	.	.	۲۱۵۵	۲۱۵۵	راسر
۸۷	۸۷	.	.	۱۴۱۱۵	۱۴۱۱۵	ساری
۹	۹	.	.	۲۷۶۳	۲۷۶۳	سوادکوه
۲۵	۲۵	۱	۱	۷۴۳۰	۷۴۳۰	قائم شهر
۱۵	۱۵	.	.	۱۹۲۲	۱۹۲۲	محمودآباد
۶	۶	.	.	۱۷۰۹	۱۷۰۹	نکا
۱۷	۱۷	.	.	۲۲۰۵	۲۲۰۵	نور
۲۸	۲۸	.	.	۲۱۷۰	۲۱۷۰	نوشهر

۲ - بهره‌برداری‌های کشاورزی برحسب نوع بهره‌بردار و شهرستان

خانواری معمولی ساکن		جمع		شهرستان
بی زمین	کل	بی زمین	کل	
۴۹۱۸۰	۲۷۲۶۹۳	۴۹۸۶۶	۲۳۶۵۳۳	مازندران
۶۲۲۶	۲۷۷۳۹	۶۳۷۸	۲۵۲۲۷	آمل
۱۰۶۱۳	۵۱۲۵۰	۱۰۶۷۳	۶۰۱۷۹	بابل
۳۵۳۰	۱۷۲۱۰	۳۵۳۸	۲۰۰۸۲	بایلسر
۲۱۷۹	۱۶۳۲۷	۲۲۴۰	۱۹۰۰۷	بهبهر
۱۲۵۶	۱۸۵۲۳	۱۵۰۳	۲۲۸۲۴	تنکابن
۲۸۲۲	۱۱۲۵۰	۲۸۴۸	۱۳۰۲۹	جویبار
۲۰۰۷	۸۰۷۵	۲۰۲۳	۹۱۸۷	چالوس
۹۹۳	۷۶۱۳	۱۰۴۱	۹۷۹۷	رامسر
۳۵۰۲	۳۹۲۴۵	۳۵۷۶	۵۲۴۴۷	ساری
۲۲۲۰	۸۸۰۰	۲۲۹۳	۱۱۵۷۲	سوادکوه
۶۰۰۲	۲۳۰۹۰	۶۰۲۲	۳۰۵۴۶	قائم شهر
۱۳۶۹	۱۱۲۶۳	۱۳۸۶	۱۳۲۰۰	محمودآباد
۱۳۳۳	۱۰۷۱۲	۱۳۶۰	۱۲۴۲۷	نکا
۲۳۷۰	۱۲۳۶۸	۲۳۲۹	۱۳۵۱۰	نور
۱۵۱۵	۹۲۰۷	۱۵۴۲	۱۱۶۱۵	نوشهر

۲- بهره‌برداری‌های کشاورزی برحسب نوع بهره‌بردار و شهرستان (دنباله)

شهرستان	بهره‌بردار غیرساکن		خانوار معمولی غیرساکن		شرکت رسمی / موسسه‌ی عمومی	
	کل	بی زمین	کل	بی زمین	کل	بی زمین
مازندران	۶۲۳۹۴	۶۲۱	۱	۱	۲۴۴	۴۲
آمل	۷۴۵۴	۱۱۷	.	.	۳۴	۸
بابل	۸۸۹۲	۵۵	.	.	۲۵	۵
بابلسر	۲۸۲۸	۵	.	.	۲۶	۲
بهشهر	۲۶۲۲	۵۴	.	.	۲۷	۷
تنکابن	۴۲۳۰	۲۶	.	.	۲۱	۱
جویبار	۱۷۷۲	۱۳	.	.	۷	۱
چالوس	۱۱۰۴	۲۵	.	.	۸	۱
رامسر	۲۱۵۵	۲۶	.	.	۲۹	۲
ساری	۱۲۱۱۵	۶۹	.	.	۸۷	۳
سوادکوه	۲۷۶۲	۶۱	.	.	۹	۲
قائم شهر	۷۴۳۰	۱۸	۱	۱	۲۵	۱
محمودآباد	۱۹۲۲	۱۲	.	.	۱۵	۵
نکا	۱۷۰۹	۲۷	.	.	۶	.
نور	۲۲۰۵	۵۶	.	.	۱۷	۳
نوشهر	۲۱۷۰	۱۷	.	.	۲۸	.

۳ - بهره‌برداری‌های کشاورزی متعلق به اشخاص حقیقی برحسب نوع و سن بهره‌بردار

بهره‌بردار غیرساکن		بهره‌بردار غیرساکن		خانوار معمولی ساکن		جمع		سن بهره‌بردار
بی زمین	کل	بی زمین	کل	بی زمین	کل	بی زمین	کل	
	۱	۶۲۱	۶۳۳۹۲	۲۹۸۱۰	۲۷۷۶۹۳	۲۹۸۱۰	۲۳۶۰۸۸	جمع
	۰	۰	۸	۱۵	۲۶	۱۵	۵۲	کمتر از ۱۵ ساله
	۰	۲	۶۲	۱۵۲	۵۶۲	۱۵۲	۶۲۶	۱۵ - ۱۹ ساله
	۱	۶	۲۸۲	۱۱۹۵	۲۰۲۹	۱۲۰۲	۲۳۳۲	۲۰ - ۲۴ ساله
	۰	۲۲	۱۳۱۱	۲۷۵۸	۱۳۶۰۶	۲۷۹۰	۱۶۹۱۷	۲۵ - ۲۹ ساله
	۰	۶۲	۳۱۷۲	۸۳۴۹	۲۶۰۳۱	۸۴۱۲	۲۹۲۰۵	۳۰ - ۳۴ ساله
	۰	۵۶	۵۷۲۹	۸۲۸۱	۳۱۴۰۹	۸۳۴۷	۳۸۱۳۸	۳۵ - ۳۹ ساله
	۰	۹۱	۸۵۱۲	۸۰۹۸	۳۸۶۳۶	۸۱۸۹	۴۷۱۴۹	۴۰ - ۴۴ ساله
	۰	۱۵	۱۱۲۱۱	۵۳۶۶	۳۱۵۰۵	۵۳۶۱	۴۲۷۱۶	۴۵ - ۴۹ ساله
	۰	۸۰	۱۰۱۹۰	۳۹۸۹	۳۰۶۷۶	۳۰۶۹	۲۰۸۶۶	۵۰ - ۵۴ ساله
	۰	۵۲	۶۶۵۵	۲۱۱۹	۱۹۲۵۷	۲۱۷۲	۲۵۹۱۲	۵۵ - ۵۹ ساله
	۰	۵۷	۶۳۳۱	۲۴۲۸	۲۴۶۱۲	۲۴۸۵	۳۰۹۴۴	۶۰ - ۶۴ ساله
	۰	۲۵	۳۷۲۸	۱۵۲۰	۱۷۷۰۲	۱۵۶۵	۲۱۴۵۱	۶۵ - ۶۹ ساله
	۰	۲۰	۳۰۹۳	۱۶۰۰	۱۹۳۱۰	۱۶۲۰	۲۲۴۰۲	۷۰ - ۷۴ ساله
	۰	۵	۱۰۶۱	۶۵۲	۷۸۲۶	۶۵۹	۸۸۸۷	۷۵ - ۷۹ ساله
	۰	۱۶	۱۰۱۴	۶۴۶	۷۳۶۵	۶۶۲	۸۲۷۹	۸۰ ساله و بیشتر

نتایج تفصیلی سرشماری عمومی کشاورزی ۱۳۸۲ - استان مازندران

۴- بهره‌برداری‌های کشاورزی متعلق به اشخاص حقیقی برحسب وضع سواد و مدرک تحصیلی بهره‌بردار و شهرستان

باسواد برحسب مدرک تحصیلی					بی سواد	شهرستان
فوق دیپلم و بالاتر غیر کشاورزی	فوق دیپلم و بالاتر کشاورزی	راهنمایی و متوسطه	ابتدایی و غیررسمی	جمع		
۱۷۶۴۷	۴۵۵۹	۹۲۱۴۵	۱۰۲۵۵۷	۲۱۶۹۰۸	۱۱۹۱۸۰	مازندران
۱۴۲۴	۳۱۸	۹۰۹۳	۱۷۵۶۲	۲۲۳۹۸	۱۱۷۹۶	امل
۲۵۲۰	۹۴۹	۱۴۲۰۱	۱۷۷۲۳	۲۵۵۲۳	۲۴۶۲۱	بابل
۹۳۱	۲۱۶	۵۸۵۰	۶۵۱۸	۱۳۵۱۲	۶۵۳۳	بابلسر
۱۱۲۶	۱۹۶	۲۹۷۶	۵۶۵۷	۱۱۹۶۵	۷۰۱۵	بهشهر
۱۵۶۶	۶۱۹	۷۵۰۶	۶۳۱۵	۱۶۰۰۵	۶۷۲۹	تنکابن
۸۳۶	۱۲۵	۲۰۲۸	۲۲۷۵	۸۲۹۰	۲۷۲۳	جویبار
۶۳۱	۲۳۴	۳۸۷۰	۲۳۲۲	۶۰۷۷	۳۱۰۲	چالوس
۷۲۱	۱۶۰	۲۰۲۶	۲۶۲۸	۶۵۶۵	۲۲۰۳	رامسر
۲۶۵۷	۶۵۵	۱۵۰۹۱	۱۵۹۹۰	۳۲۳۹۳	۱۸۹۶۷	ساری
۷۲۶	۴۹	۲۹۰۵	۳۲۷۸	۶۹۵۷	۲۶۰۶	سوادکوه
۱۷۶۸	۲۳۵	۱۰۲۱۹	۸۶۵۷	۲۰۹۷۹	۹۵۲۳	قائم شهر
۶۵۸	۲۲۰	۳۶۰۵	۲۹۳۶	۹۴۱۸	۳۷۶۷	محمود آباد
۲۲۱	۱۱۱	۲۶۵۱	۲۲۸۹	۷۲۹۲	۳۹۲۹	نکا
۹۰۲	۲۲۲	۳۲۰۱	۲۸۲۳	۹۳۷۰	۵۲۰۴	نور
۷۱۵	۲۲۳	۲۵۰۴	۳۵۱۳	۶۹۶۲	۳۴۱۳	نوشهر

۵- بهره‌برداری‌های کشاورزی متعلق به اشخاص حقیقی برحسب وضع سواد و مدرک تحصیلی بهره‌بردار و وسعت اراضی کشاورزی

باسواد برحسب مدرک تحصیلی					بی سواد	وسعت اراضی کشاورزی
فوق دیپلم و بالاتر غیرکشاورزی	فوق دیپلم و بالاتر کشاورزی	راهتمایی و متوسطه	ابتدایی و غیررسمی	جمع		
۱۷۶۲۷	۲۵۵۹	۹۲۱۴۵	۱۰۲۵۵۷	۲۱۶۹۰۸	۱۱۱۱۸۰	جمع
۲۲۹۱	۶۰۱	۱۷۵۶۱	۱۶۱۴۱	۲۶۵۲۴	۱۲۲۵۸	بدون زمین
۱۰۲۷۱	۲۶۹۲	۵۰۷۲۶	۵۱۲۵۸	۱۱۵۲۱۹	۵۷۲۲۶	جمع کمتر از ۱ هکتار
۲۰۷۹	۵۷۲	۸۷۵۸	۷۸۵۲	۱۹۲۶۲	۷۶۶۱	کمتر از ۰/۱ هکتار
۱۳۲۰	۲۲۵	۶۰۶۲	۵۲۰۸	۱۳۱۱۴	۶۱۶۸	۰/۱ - تا کمتر از ۰/۲ هکتار
۳۷۲۶	۹۲۸	۱۸۸۶۶	۱۸۶۶۳	۲۲۲۰۲	۲۰۲۸۲	۰/۲ تا کمتر از ۰/۵ هکتار
۳۲۲۷	۸۲۷	۱۷۱۱۰	۱۹۳۳۶	۲۰۶۲۰	۲۳۲۳۵	۰/۵ تا کمتر از ۱ هکتار
۲۳۳۰	۱۱۲۳	۲۱۸۶۱	۳۱۶۹۸	۵۹۰۱۳	۲۳۶۵۳	جمع ۱ تا کمتر از ۵ هکتار
۲۷۰۲	۷۱۸	۱۳۹۴۲	۱۸۷۱۴	۲۶۰۷۸	۲۵۱۸۲	۱ تا کمتر از ۲ هکتار
۹۲۳	۲۲۰	۲۷۷۰	۷۷۱۴	۱۳۶۶۸	۱۰۸۱۱	۲ تا کمتر از ۳ هکتار
۲۲۵	۹۹	۲۱۲۱	۲۵۵۵	۶۲۰۹	۵۰۷۶	۳ تا کمتر از ۴ هکتار
۲۲۹	۶۷	۱۰۲۸	۱۷۱۵	۲۰۵۸	۲۵۸۵	۴ تا کمتر از ۵ هکتار
۵۶۱	۱۳۱	۱۸-۹	۲۲۷۵	۵۷۷۵	۶۶۸۶	جمع ۵ تا کمتر از ۲۰ هکتار
۲۲۰	۸۱	۱۰۹۷	۲۰۲۳	۲۵۲۰	۲۹۹۶	۵ تا کمتر از ۷/۵ هکتار
۷۸	۱۹	۲۶۳	۵۱۲	۸۷۲	۷۸۶	۷/۵ تا کمتر از ۱۰ هکتار
۱۷۵	۲۸	۳۴۳	۵۲۸	۱۰۲۴	۷۲۱	۱۰ تا کمتر از ۱۵ هکتار
۲۸	۲	۱۰۶	۱۸۱	۲۱۹	۱۸۳	۱۵ تا کمتر از ۲۰ هکتار
۲۹	۷	۱۰۳	۱۶۲	۳۱۰	۲۴۶	جمع ۲۰ تا کمتر از ۵۰ هکتار
۲۱	۱	۵۹	۹۳	۱۷۵	۸۱	۲۰ تا کمتر از ۲۵ هکتار
۱۲	۱	۳۱	۴۷	۹۱	۴۶	۲۵ تا کمتر از ۳۵ هکتار
۶	۵	۱۲	۲۲	۴۵	۱۹	۳۵ تا کمتر از ۵۰ هکتار
۵	۲	۱۶	۲۳	۴۶	۱۲	جمع ۵۰ هکتار و بیشتر
۲	.	۱۶	۱۹	۳۹	۱۰	۵۰ تا کمتر از ۱۰۰ هکتار
۱	۲	.	۴	۷	۱	۱۰۰ تا کمتر از ۲۰۰ هکتار
.	۱	۲۰۰ تا کمتر از ۵۰۰ هکتار
.	۵۰۰ تا کمتر از ۱۰۰۰ هکتار
.	۱۰۰۰ تا کمتر از ۲۰۰۰ هکتار
.	۲۰۰۰ هکتار و بیشتر

۶- بهره‌برداری‌های کشاورزی متعلق به اشخاص حقیقی برحسب وضع سواد، مدرک تحصیلی و سن بهره‌بردار

پسواد برحسب مدرک تحصیلی					بی سواد	سن بهره‌بردار
فوق دیپلم و بالاتر غیر کشاورزی	فوق دیپلم و بالاتر کشاورزی	راهمایی و متوسطه	ابتدایی و غیررسمی	جمع		
۱۷۶۴۷	۲۵۵۹	۹۲۱۲۵	۱-۲۵۵۷	۲۱۶۹۰۸	۱۱۹۱۸۰	جمع
		۲۷	۲۰	۴۷	۷	کمتر از ۱۵ ساله
۱۳	۲	۲۸۳	۱۰۷	۶۰۲	۲۲	۱۵-۱۹ ساله
۲۰۸	۸۶	۲۹۳۲	۹۹۶	۲۱۷۲	۱۶۰	۲۰-۲۴ ساله
۱۰۶۰	۲۹۱	۸۵۷۱	۲۳۲۰	۱۲۲۶۲	۶۵۵	۲۵-۲۹ ساله
۲۰۶۸	۵۲۲	۱۲۲۰۱	۱۰۵۰۲	۲۷۲۹۵	۱۹۱۰	۳۰-۳۴ ساله
۲۷۰۱	۷۲۲	۱۸۳۰۲	۱۲۰۶۵	۳۲۷۹۲	۲۳۵۲	۳۵-۳۹ ساله
۳۶۰۲	۹۰۳	۲۰۳۱۳	۱۵۰۲۹	۲۹۸۶۷	۷۲۸۲	۴۰-۴۴ ساله
۲۴۶۲	۸۶۸	۱۲۷۲۱	۱۵۶۲۸	۳۲۶۹۲	۱۰۰۲۲	۴۵-۴۹ ساله
۲۰۲۲	۵۲۹	۷۰۵۹	۱۵۳۲۰	۲۲۹۶۱	۱۵۹۰۵	۵۰-۵۴ ساله
۸۹۲	۲۲۲	۲۰۹۹	۹۰۶۲	۱۳۲۹۷	۱۲۶۱۵	۵۵-۵۹ ساله
۷۲۷	۱۸۵	۲۳۲۳	۷۷۵۶	۱۱۰۱۱	۱۹۹۲۳	۶۰-۶۴ ساله
۳۹۸	۹۸	۱۰۲۸	۲۶۰۹	۶۱۵۲	۱۵۲۹۹	۶۵-۶۹ ساله
۲۶۹	۲۸	۶۷۹	۲۵۷۲	۲۵۶۹	۱۷۸۲۲	۷۰-۷۴ ساله
۹۲	۱۵	۲۱۳	۱۳۵۲	۱۷۷۵	۷۱۱۲	۷۵-۷۹ ساله
۱۷	۲۵	۱۷۲	۱۱۱۶	۱۲۱۱	۷۰۶۸	۸۰ ساله و بیشتر

۷- بهره‌برداری‌های کشاورزی متعلق به اشخاص حقیقی برحسب جنس بهره‌بردار، بستگی با سرپرست خانوار و شهرستان

شهرستان	جمع		سرپرست		همسر		فرزند		سایر اعضا	
	مرد	زن	مرد	زن	مرد	زن	مرد	زن	مرد	زن
مازندران	۳۱۶۸۷۳	۱۹۲۱۵	۳۱۵۹۳۰	۱۳۹۶۸	۹۹	۶۰۴۳	۷۴۰	۱۱۲	۱۰۳	۱۱۰
امل	۳۳۳۹۹	۱۷۹۵	۳۳۳۲۸	۷۳۰	۱۴	۱۰۱۷	۱۲۸	۲۱	۱۹	۲۲
بابل	۵۶۲۹۶	۳۷۲۸	۵۶۲۲۶	۲۰۷۲	۲۱	۱۶۲۸	۱۳۲	۲۵	۱۵	۲۲
بابلسر	۱۸۷۵۷	۱۲۹۹	۱۸۶۴۷	۴۷۵	۵	۷۸۲	۹۹	۱۹	۷	۱۳
بهشهر	۱۸۳۱۷	۶۶۳	۱۸۲۵۷	۵۵۲	۸	۱۰۶	۲۲	۳	۸	۲
تنکابن	۲۱۹۱۷	۱۳۳۶	۲۱۳۸۲	۱۱۲۵	۱۱	۲۰۰	۲۱	۶	۲	۵
جویبار	۱۲۲۹۸	۷۲۵	۱۲۲۷۸	۶۷۷	۱	۴۷	۱۹	۱	۰	۰
چالوس	۸۷۵۲	۴۲۶	۸۷۲۶	۳۳۷	۰	۷۹	۱۳	۰	۲	۰
رامسر	۹۰۲۲	۷۲۷	۹۰۰۶	۵۷۷	۴	۱۵۸	۸	۶	۵	۶
ساری	۵۰۴۲۸	۲۹۳۹	۵۰۲۸۲	۲۴۲۹	۱۵	۲۹۲	۱۱۲	۱۰	۱۵	۶
سوادکوه	۱۰۵۳۹	۱۰۳۲	۱۰۵۱۱	۸۳۲	۲	۱۸۹	۱۳	۲	۲	۶
قائم شهر	۲۷۶۶۷	۲۸۵۲	۲۷۵۴۹	۱۷۲۸	۶	۱۰۷۲	۹۲	۱۵	۱۹	۱۸
محمودآباد	۱۲۹۲۵	۲۶۹	۱۲۹۱۱	۲۲۹	۲	۳۸	۱۰	۲	۰	۰
نکا	۱۱۹۷۴	۴۲۸	۱۱۹۶۹	۳۰۹	۱	۳۸	۱۲	۰	۰	۱
نور	۱۴۰۷۴	۴۹۹	۱۴۰۶۹	۳۲۲	۵	۱۵۵	۲۵	۲	۳	۰
نوشهر	۱۰۹۱۵	۲۶۲	۱۰۹۰۵	۲۲۰	۱	۲۸	۸	۱	۱	۳

فصل دوم

کاربری اراضی کشاورزی

۸ - بهره‌برداری‌های کشاورزی برحسب نوع فعالیت و شهرستان

شهرستان	زراعت	باغداری ^(۱)	تولید گلخانه‌ای	پرورش ماهیان	پرورش زنبورعسل	پرورش دام بزرگ	پرورش دام کوچک	پرورش گرم آبزیان
مازندران	۲۳۰۹۶۸	۲۰۶۲۲۵	۲۳۹۲	۲۱۳۶۰۵	۴۰۹۲	۶۷۱۷۵	۳۵۴۵۸	۶۶۱۲
امل	۲۵۲۰۲	۱۹۷۴۶	۵۹۰	۲۴۴۱۱	۱۶۲	۷۶۱۱	۷۸۲۱	۲
بابل	۲۰۲۱۷	۲۱۱۶۷	۹۰	۴۵۴۵۲	۵۶۱	۱۵۱۱۸	۲۱۸۲	۲۳۳۲
بابلسر	۱۲۴۹۲	۱۱۰۶۱	۱۱۸	۱۳۹۶۹	۳۶	۱۱۷۲	۷۲۸	۲
بهبهر	۱۵۲۰۶	۱۰۷۸۹	۳۴	۹۰۳۴	۲۲۹	۳۷۲۸	۲۵۸۶	۰
تنکابن	۱۰۵۶۴	۱۸۶۱۲	۵۱۹	۱۰۸۲۶	۲۰۸	۴۱۶۷	۷۸۲	۳۵۳
جویبار	۹۵۱۸	۶۷۷۸	۲۳	۱۰۰۹۲	۷۲	۱۲۲۷	۱۸۰۱	۰
چالوس	۴۸۷۸	۵۱۲۸	۶۹	۵۵۵۸	۲۱۱	۲۷۲۰	۷۸۵	۶
رامسر	۳۵۱۳	۸۳۵۰	۷۶	۵۴۴۲	۳۲۹	۱۸۲۰	۷۸۲	۸۷۰
ساری	۴۱۸۳۱	۲۹۵۶۹	۵۹	۲۸۶۰۸	۶۱۷	۹۸۰۷	۸۲۰۳	۱۱
سوادکوه	۷۵۸۹	۵۹۲۶	۸	۷۲۶۶	۲۸۷	۳۹۱۸	۱۶۲۱	۱۲۰۰
قائم شهر	۱۷۵۷۰	۱۹۵۱۰	۳۷	۱۹۷۸۲	۱۵۴	۳۹۸۲	۲۲۲۶	۶۷۲
محمودآباد	۱۱۵۵۰	۸۲۴۰	۶۲۷	۹۴۰۲	۴	۱۲۵۶	۲۲۹	۰
نکا	۱۰۸۱۰	۷۰۰۲	۳۷	۷۲۵۵	۲۲۰	۲۹۷۶	۳۵۲۱	۶۹
نور	۱۰۶۰۷	۷۷۹۲	۲۹	۱۰۱۲۶	۳۳۲	۴۲۵۵	۱۶۹۹	۹
نوشهر	۷۲۰۱	۶۷۵۲	۲۹	۶۱۷۶	۲۰۸	۲۰۹۱	۱۱۵۵	۲

(۱) بهره‌برداری‌هایی که باغ ندارند ولی درختان پراکنده دارند در اینجا، به عنوان بهره‌برداری دارای فعالیت باغداری به حساب آمده‌اند.

نتایج تفصیلی سرشماری عمومی کشاورزی ۱۳۸۲ - استان مازندران

۹ - تعداد و مساحت بهره‌برداری‌های با زمین برحسب شهرستان (بهره‌برداری - هکتار)

باغ و قلمستان		اراضی زراعی		کل		شهرستان
مساحت	تعداد	مساحت	تعداد	مساحت	تعداد	
۶۴۸۴۹	۱۲۷۳۱۰	۲۹۵۸۰۸	۲۲۶۹۰۰	۲۶۰۶۵۷	۲۸۶۶۸۸	مازندران
۳۰۷۶	۹۶۱۵	۲۹۲۹۲	۲۵۱۶۰	۲۲۳۶۸	۲۸۸۵۶	امل
۸۸۲۲	۲۷۹۷۵	۳۱۲۱۹	۳۹۳۲۰	۳۰۰۶۱	۳۹۵۰۶	بابل
۱۲۵۵	۵۳۸۳	۱۵۷۵۳	۱۲۲۱۲	۱۷۰۱۰	۱۶۵۶۶	بابلسر
۲۷۱۳	۵۸۱۲	۲۷۸۱۸	۱۵۱۱۴	۵۳۵۳۱	۱۶۷۶۷	بهشهر
۱۱۶۹۳	۱۷۸۷۲	۶۶۶۲	۹۸۷۹	۱۸۳۵۶	۲۱۲۲۲	تنکابن
۱۲۸۷	۳۳۸۱	۱۲۳۷۱	۹۲۸۲	۱۳۶۵۸	۱۰۱۸۱	جویبار
۱۲۳۱	۲۴۴۷	۲۶۰۱	۲۶۳۲	۶۰۳۲	۷۱۲۲	چالوس
۲۸۹۹	۷۹۹۷	۱۰۷۳	۲۲۱۰	۲۹۷۳	۸۷۷۶	رفسر
۱۳۹۰۲	۲۰۸۸۷	۶۲۸۳۳	۲۱۳۸۰	۷۸۷۳۶	۲۸۸۷۰	ساری
۱۵۰۹	۴۳۳۸	۷۳۸۳	۷۵۵۶	۸۸۹۳	۹۲۷۹	سوادکوه
۶۶۹۲	۱۵۷۰۲	۱۲۴۰۶	۱۶۹۶۳	۱۹۰۹۸	۲۲۵۲۳	قائم‌شهر
۵۲۵	۱۵۷۲	۱۴۰۷۷	۱۱۵۴۶	۱۳۶۰۲	۱۱۸۱۳	محمودآباد
۱۹۴۲	۲۳۰۰	۲۶۶۴۵	۱۰۷۱۶	۲۸۵۸۸	۱۱۰۶۷	نکا
۱۲۰۹	۲۸۶۲	۱۲۲۱۲	۱۰۵۷۵	۱۳۴۲۱	۱۲۱۶۱	نور
۲۸۷۲	۵۱۷۶	۹۴۵۹	۶۹۲۳	۱۲۳۳۰	۹۸۷۳	نوشهر

۱۰- تعداد و مساحت بهره‌برداری‌های با زمین برحسب وسعت اراضی کشاورزی (بهره‌برداری - هکتار)

باغ و قلمستان		اراضی زراعی		کل		وسعت اراضی کشاورزی
مساحت	تعداد	مساحت	تعداد	مساحت	تعداد	
۶۲۸۲۹	۱۳۳۳۱۰	۲۹۵۸۰۸	۲۲۶۹۰۰	۳۶۰۶۵۷	۲۸۶۶۸۸	جمع
۱۷۱۸۲	۸۲۲۶۵	۲۶۲۲۲	۱۲۰۷۵۸	۶۳۲۰۲	۱۷۳۲۹۲	جمع کمتر از ۱ هکتار.....
۷۶۸	۱۸۶۷۷	۳۳۵	۹۲۵۲	۱۱۰۳	۲۶۹۳۵	کمتر از ۰/۱ هکتار.....
۱۳۰۵	۱۲۰۲۶	۱-۱۸	۹۰۶۳	۲۳۲۲	۱۹۳۱۲	۰/۱ تا کمتر از ۰/۲ هکتار.....
۵۹۸۱	۲۸۲۰۱	۱۲۸۸۷	۲۶۱۲۷	۱۸۸۶۸	۶۲۶۳۵	۰/۲ تا کمتر از ۰/۵ هکتار.....
۹۱۷۷	۲۷۲۵۱	۳۱۹۸۲	۵۶۲۱۶	۳۱۱۰۹	۶۲۹۰۹	۰/۵ تا کمتر از ۱ هکتار.....
۳۰۸۲۸	۲۵۲۳۶	۱۶-۳۶۰	۹۵۷۲۲	۱۹۱۱۸۸	۱۰۲۷۶۶	جمع ۱ تا کمتر از ۵ هکتار.....
۱۳۶۲۲	۲۶۷۵۵	۶۳۵۹۲	۵۶۷۱۶	۷۷۲۲۳	۶۱۳۰۶	۱ تا کمتر از ۲ هکتار.....
۸۲۸۲	۱۰۹۵۵	۲۵۸۲۵	۲۳۰۲۹	۵۲۲۲۹	۲۲۲۹۹	۲ تا کمتر از ۳ هکتار.....
۵۳۱۵	۵۱۲۸	۲۰۷۷۲	۱۰۶۳۷	۳۶۰۳۹	۱۱۳۰۹	۳ تا کمتر از ۴ هکتار.....
۳۳۹۶	۲۵۹۸	۲۰۲۰۰	۵۳۲۱	۲۳۶۹۶	۵۶۶۰	۴ تا کمتر از ۵ هکتار.....
۱۲۸۲۱	۵۱۶۷	۲۷۶۷۶	۹۸۷۳	۸۰۲۹۷	۱۰۵۴۹	جمع ۵ تا کمترین ۲۰ هکتار.....
۵۷۸۸	۲۰۲۱	۳۲۱۳۳	۶۱۶۷	۳۷۹۲۱	۶۵۷۲	۵ تا کمتر از ۷/۵ هکتار.....
۲۲۱۲	۹۱۱	۱۱۷۹۲	۱۵۹۱	۱۴۰۰۴	۱۶۷۳	۷/۵ تا کمتر از ۱۰ هکتار.....
۳۲۲۲	۱۲۵	۱۶۷۳۱	۱۶۲۳	۲۰۱۶۵	۱۷۸۸	۱۰ تا کمتر از ۱۵ هکتار.....
۱۲۸۷	۲۹۰	۷۰۲۰	۲۹۳	۸۲۰۷	۵۱۶	۱۵ تا کمتر از ۲۰ هکتار.....
۲۲۸۸	۲۸۶	۱-۱۹۷	۲۲۱	۱۲۵۸۵	۲۸۳	جمع ۲۰ تا کمتر از ۵۰ هکتار.....
۱۱۹۵	۱۵۶	۲۲-۲	۲۲۳	۵۵۹۸	۲۶۶	۲۰ تا کمتر از ۲۵ هکتار.....
۶۸۲	۹۰	۳۵-۱	۱۳۷	۲۱۸۲	۱۲۸	۲۵ تا کمتر از ۳۵ هکتار.....
۵۱۰	۲۰	۲۲۹۲	۶۱	۲۸۰۳	۶۹	۳۵ تا کمتر از ۵۰ هکتار.....
۱۶۳۱	۵۶	۱۱۳۵۳	۲۰۸۵	۱۲۹۸۶	۹۸	جمع ۵۰ هکتار و بیشتر.....
۸۸۸	۴۰	۳۴۰۵	۶۰	۲۲۹۳	۶۹	۵۰ تا کمتر از ۱۰۰ هکتار.....
۷۲۵	۱۱	۱۴۵۸	۱۲	۲۱۸۳	۱۸	۱۰۰ تا کمتر از ۲۰۰ هکتار.....
۶	۲	۲۱۰۰	۷	۲۱۰۶	۷	۲۰۰ تا کمتر از ۵۰۰ هکتار.....
۲	۲	۱۷۱۹	۲	۱۷۲۳	۳	۵۰۰ تا کمتر از ۱۰۰۰ هکتار.....
.	۱۰۰۰ تا کمتر از ۲۰۰۰ هکتار.....
۷	۱	۲۶۷۱	۱	۲۶۷۸	۱	۲۰۰۰ هکتار و بیشتر.....

نتایج تفصیلی سرشماری عمومی کشاورزی ۱۳۸۲ - استان مازندران

۱۱ - تعداد و مساحت بهره‌برداری‌های با زمین برحسب سن بهره‌بردار (بهره‌برداری - هکتار)

باغ و فلستان		اراضی زراعی		کل		سن بهره‌بردار
مساحت	تعداد	مساحت	تعداد	مساحت	تعداد	
۶۲۳۸۵	۱۳۶۹۸۷	۲۸۷۳۸۵	۲۲۶۷۶۱	۳۴۹۷۷۰	۲۸۶۲۸۶	جمع
۴	۱۸	۲۶	۲۷	۳۰	۳۹	کمتر از ۱۵ ساله
۶۲	۱۹۴	۲۲۶	۲۹۶	۳۲۸	۴۷۲	۱۵ - ۱۹ ساله
۳۷۳	۱۲۵۴	۴۵۳۷	۳۵۵۶	۴۹۱۰	۳۱۴۰	۲۰ - ۲۴ ساله
۱۲۶۷	۴۸۴۴	۷۵۲۹	۸۱۱۰	۸۸۱۶	۱۰۱۲۷	۲۵ - ۲۹ ساله
۲۵۵۰	۸۲۱۷	۱۵۲۰۰	۱۶۴۴۲	۱۷۷۵۰	۲۰۷۹۲	۳۰ - ۳۴ ساله
۴۱۹۹	۱۲۴۰۲	۲۳۸۸۹	۲۴۳۵۷	۲۷۰۸۸	۲۹۸۰۱	۳۵ - ۳۹ ساله
۶۵۲۰	۱۸۰۹۲	۳۲۵۷۲	۳۰۲۸۰	۳۹۰۹۲	۲۸۱۶۱	۴۰ - ۴۴ ساله
۷۳۴۰	۱۷۸۴۰	۳۳۹۶۴	۳۸۸۵۴	۴۱۴۰۴	۳۷۳۵۵	۴۵ - ۴۹ ساله
۸۸۱۲	۱۸۱۸۶	۳۸۱۸۹	۳۸۹۸۲	۴۷۰۰۲	۴۶۷۹۷	۵۰ - ۵۴ ساله
۶۴۱۲	۱۲۰۳۰	۲۶۹۸۶	۱۸۸۳۴	۳۳۲۹۹	۳۳۷۴۱	۵۵ - ۵۹ ساله
۷۸۸۲	۱۴۷۱۵	۳۳۴۹۴	۲۲۹۹۵	۴۱۴۷۷	۲۸۴۵۸	۶۰ - ۶۴ ساله
۵۹۴۶	۱۰۶۳۳	۲۴۶۷۵	۱۶۱۰۲	۴۰۶۲۱	۱۹۸۸۶	۶۵ - ۶۹ ساله
۶۳۱۵	۱۱۰۷۸	۲۷۰۸۱	۱۶۹۳۳	۴۳۳۹۶	۲۰۷۸۴	۷۰ - ۷۴ ساله
۳۴۴۸	۴۳۵۸	۱۱۴۴۳	۶۶۱۶	۱۳۷۹۲	۸۴۲۷	۷۵ - ۷۹ ساله
۲۳۵۲	۴۱۴۹	۱۰۵۰۲	۶۲۰۶	۱۲۸۵۵	۷۸۱۶	۸۰ ساله و بیشتر

۱۲ - تعداد و مساحت بهره‌برداری‌های با زمین آبی برحسب شهرستان (بهره‌برداری - هکتار)

شهرستان	کل		اراضی زراعی آبی		باغ و قلمستان آبی	
	تعداد	مساحت	تعداد	مساحت	تعداد	مساحت
مازندران.....	۲۳۸۳۷۲	۲۴۱۱۷۵	۱۱۳۵۶۵	۱۸۸۲۶۶	۹۹۸۶۵	۲۲۷۰۹
آمل.....	۲۸۲۲۷	۳۱۲۹۲	۲۲۷۳۳	۲۸۲۰۹	۷۸۱۰	۲۸۰۲
بابل.....	۴۴۴۹۷	۳۷۳۱۸	۲۵۸۷۶	۳۰۰۰۲	۲۳۸۰۰	۷۳۱۵
بابلسر.....	۱۵۲۷۱	۱۲۲۴۷	۱۳۳۹۶	۱۳۲۶۵	۲۰۱۲	۷۸۲
بهشهر.....	۱۰۳۳۳	۱۴۷۹۳	۸۲۸۲	۱۲۲۲۲	۲۵۶۲	۲۵۷۱
تنکابن.....	۱۵۲۸۸	۱۰۳۶۰	۹۵۳۹	۶۶۲۴	۹۲۵۰	۲۶۲۶
جویبار.....	۸۷۶۳	۹۲۱۶	۷۵۳۷	۷۹۳۶	۳۳۶۶	۱۲۸۰
چالوس.....	۵۴۳۳	۲۹۳۳	۲۰۱۲	۱۸۸۹	۳۴۶۲	۱۰۴۲
رامسر.....	۵۱۵۵	۲۱۴۱	۲۰۷۲	۹۱۱	۳۳۳۱	۱۲۳۰
ساری.....	۲۰۴۰۳	۴۶۶۷۷	۲۲۴۷۳	۳۳۸۹۳	۱۸۹۲۵	۱۲۷۸۲
سوادکوه.....	۶۸۷۶	۲۴۲۲	۵۶۷۸	۲۶۰۹	۲۳۷۲	۸۳۲
قائم شهر.....	۱۹۲۹۲	۱۲۳۰۵	۱۵۵۷۹	۱۰۶۹۰	۸۲۰۷	۳۶۱۵
محمودآباد.....	۱۱۶۳۷	۱۴۲۳۱	۱۱۲۸۲	۱۳۹۹۳	۱۳۶۵	۲۳۸
نکا.....	۷۲۷۹	۱۰۶۲۸	۶۵۹۳	۹۱۴۲	۱۷۸۹	۱۵۰۶
نور.....	۱۱۷۱۶	۱۲۷۹۹	۱۰۳۲۲	۱۱۸۲۲	۲۱۵۱	۹۷۸
نوشهر.....	۸۰۰۲	۶۹۵۲	۵۸۸۰	۲۸۵۹	۲۲۵۱	۲۰۹۵

نتایج تفصیلی سرشماری عمومی کشاورزی ۱۳۸۳ - استان مازندران

۱۳ - تعداد و مساحت بهره‌برداری‌های با زمین دیم بر حسب شهرستان (بهره‌برداری - هکتار)

باغ و قلمستان دیم		اراضی زراعی دیم		کل		شهرستان
مساحت	تعداد	مساحت	تعداد	مساحت	تعداد	
۲۲۱۴۱	۴۳۰۳۲	۱۰۷۳۴۲	۶۵۰۰۶	۱۲۹۴۸۳	۱۰۰۵۵۴	مازندران
۲۷۲	۱۸۱۲	۸۸۲	۲۰۵۰	۱۱۵۶	۲۵۸۷	آمل
۱۵۲۷	۲۴۲۲	۱۲۱۶	۵۵۷۰	۲۷۳۲	۸۶۵۲	بابل
۲۷۳	۱۴۴۵	۲۲۹۰	۲۴۲۷	۲۷۶۳	۲۳۰۲	بایلسر
۲۱۴۲	۲۵۱۲	۳۵۵۹۶	۱۱۴۲۷	۳۷۷۳۸	۱۲۱۰۲	بشهر
۸۰۵۷	۱۱۸۲۰	۲۰	۲۹۲	۸۰۹۷	۱۲۰۲۲	تنکابن
۷	۱۹	۲۴۲۵	۲۰۲۹	۲۴۳۲	۲۰۵۶	جویبار
۲۸۸	۱۱۱۵	۲۷۱۲	۲۰۰۰	۳۱۰۰	۲۸۹۷	چالوس
۲۶۶۹	۵۱۱۸	۱۶۳	۲۳۶	۲۸۴۲	۵۳۰۷	رامسر
۱۱۲۰	۲۰۳۸	۳۰۹۴۰	۱۹۰۹۸	۳۲۰۵۹	۲۰۲۲۷	ساری
۶۷۶	۱۴۶۱	۲۷۷۵	۳۰۰۷	۵۲۵۰	۲۵۷۲	سوادکوه
۳۰۷۷	۷۵۲۳	۱۷۱۶	۲۸۰۴	۲۷۹۲	۹۶۲۲	قائم‌شهر
۲۸۷	۲۱۶	۸۲	۲۲۲۵	۳۷۱	۲۳۸۵	محمودآباد
۴۳۷	۵۱۸	۱۷۵۰۳	۷۲۲۴	۱۷۹۴۰	۷۲۶۹	نکا
۲۳۱	۷۲۶	۳۹۱	۶۵۵	۶۲۱	۱۲۴۶	نور
۷۷۷	۱۷۴۷	۲۶۰۰	۱۵۹۰	۵۳۷۷	۲۲۵۵	نوشهر

۱۴ - تعداد و مساحت بهره‌برداری‌های دارای اراضی زراعی برحسب شهرستان (بهره‌برداری - هکتار)

شهرستان	کل		زیرکشت		ایش	
	تعداد	مساحت	تعداد	مساحت	تعداد	مساحت
مازندران	۲۲۶۹۰۰	۲۹۵۸۰۸	۲۲۲۳۱۳	۲۲۲۴۷۱	۱۴۱۶۶	۲۲۲۲۷
آمل	۲۵۱۶۰	۲۹۲۹۲	۲۵۰۹۱	۲۸۸۲۶	۵۳۱	۲۲۵
بابل	۳۹۳۲۰	۲۱۲۱۹	۳۹۲۱۳	۳۱۱۹۲	۱۸۷	۲۶
بابلسر	۱۴۳۹۲	۱۵۷۵۲	۱۴۳۶۹	۱۵۶۹۱	۹۹	۵۶
بهشهر	۱۵۱۱۴	۲۷۸۱۸	۱۴۹۷۸	۲۲۲۹۷	۲۱۲۵	۵۵۲۲
تنکابن	۹۸۷۹	۶۶۶۲	۹۸۱۷	۶۵۲۲	۱۲۲	۱۲۱
جویبار	۹۲۸۲	۱۲۳۷۱	۹۲۱۸	۱۱۹۵۹	۲۲۱	۲۱۲
چالوس	۴۶۴۴	۲۶۰۱	۴۲۱۹	۳۲۸۶	۹۵۳	۱۱۱۵
رلسر	۳۲۱۰	۱۰۷۲	۳۱۷۲	۹۲۲	۲۰۶	۱۳۱
ساری	۴۱۲۸۰	۶۶۸۳۳	۴۰۸۴۷	۵۸۹۲۵	۲۱۱۵	۵۹۰۸
سوادکوه	۷۵۵۶	۷۲۸۲	۷۰۸۲	۲۲۷۸	۱۳۷۱	۳۰۰۶
قائم شهر	۱۶۹۶۲	۱۲۴۰۶	۱۶۹۰۹	۱۲۳۳۸	۱۸۲	۶۸
محمودآباد	۱۱۵۴۶	۱۴۰۷۷	۱۱۵۲۰	۱۴۰۲۳	۱۸۵	۵۵
نکا	۱۰۷۱۶	۲۶۶۳۵	۱۰۶۳۰	۲۴۸۶۷	۱۲۰۷	۱۷۷۸
نور	۱۰۵۷۵	۱۲۲۱۲	۱۰۴۷۵	۱۱۷۸۲	۵۶۶	۲۲۰
نوشهر	۶۹۴۲	۹۴۵۹	۶۲۷۰	۶۱۹۲	۱۸۷۲	۳۲۶۵

نتایج تفصیلی سرشماری عمومی کشاورزی ۱۳۸۲ - استان مازندران

۱۵ - تعداد و مساحت بهره‌برداری‌های دارای اراضی زراعی برحسب وسعت اراضی کشاورزی (بهره‌برداری - هکتار)

آبش		زیرکشت		کل		وسعت اراضی کشاورزی
مساحت	تعداد	مساحت	تعداد	مساحت	تعداد	
۲۲۳۳۷	۱۴۱۶۶	۲۲۳۴۷۱	۲۲۳۳۱۳	۲۹۵۸۰۸	۲۲۶۹۰۰	جمع
۷۸۴	۳۲۶۲	۲۵۴۲۸	۱۹۹۵۱۳	۴۴۲۳۲	۱۲۰۷۵۸	جمع کمتر از ۱ هکتار
۱۰	۲۹۰	۳۲۵	۹۰۸۸	۳۳۵	۹۲۵۲	کمتر از ۰/۱ هکتار
۳۰	۲۳۲	۹۸۸	۸۸۶۱	۱۰۱۸	۹۰۶۳	۰/۱ تا کمتر از ۰/۲ هکتار
۲۴۱	۱۱۰۶	۱۲۶۶۷	۲۵۶۶۰	۱۲۸۸۷	۴۶۱۲۷	۰/۲ تا کمتر از ۰/۵ هکتار
۵۲۲	۱۵۳۲	۲۱۴۵۸	۵۵۹۰۵	۳۱۹۸۲	۵۶۳۱۶	۰/۵ تا کمتر از ۱ هکتار
۸۷۲۹	۷۶۶۶	۱۵۱۶۳۳	۹۲۵۱۶	۱۶۰۳۶۰	۹۵۷۳۲	جمع ۱ تا کمتر از ۵ هکتار
۱۹۲۲	۲۹۰۱	۶۱۶۲۸	۵۶۱۳۹	۶۳۵۹۲	۵۶۷۱۶	۱ تا کمتر از ۲ هکتار
۲۲۷۲	۲۹۹۸	۲۳۳۷۲	۲۲۷۲۹	۲۵۸۱۵	۲۳۰۲۹	۲ تا کمتر از ۳ هکتار
۲۳۵۰	۱۲۹۶	۲۸۲۷۲	۱۰۲۷۲	۳۰۷۲۲	۱۰۶۳۷	۳ تا کمتر از ۴ هکتار
۲۰۶۱	۱۰۷۱	۱۸۱۳۸	۵۲۲۲	۲۰۳۰۰	۵۳۴۱	۴ تا کمتر از ۵ هکتار
۱۰۵۲۱	۳۰۸۰	۵۷۱۵۵	۲۶۸۸	۶۷۶۷۶	۹۸۱۳	جمع ۵ تا کمتر از ۲۰ هکتار
۹۲۶۵	۱۶۷۹	۲۷۷۶۸	۶۰۴۲	۳۲۱۳۳	۶۱۶۷	۵ تا کمتر از ۷/۵ هکتار
۱۷۹۲	۵۵۰	۹۹۹۸	۱۵۶۸	۱۱۲۹۲	۱۵۹۱	۷/۵ تا کمتر از ۱۰ هکتار
۳۱۶۶	۶۵۵	۱۳۵۶۶	۱۵۹۲	۱۶۷۲۱	۱۶۲۲	۱۰ تا کمتر از ۱۵ هکتار
۱۱۹۷	۱۹۶	۵۸۲۳	۲۸۳	۷۰۲۰	۲۹۲	۱۵ تا کمتر از ۲۰ هکتار
۱۳۸۰	۱۲۷	۸۸۱۷	۲۳۵	۱۰۱۱۷	۴۲۱	جمع ۲۰ تا کمتر از ۵۰ هکتار
۷۱۳	۸۱	۳۶۹۰	۲۲۰	۲۲۰۲	۲۲۳	۲۰ تا کمتر از ۲۵ هکتار
۲۶۸	۳۹	۲۱۳۳	۱۳۲	۳۵۰۱	۱۳۷	۲۵ تا کمتر از ۳۵ هکتار
۲۹۹	۱۶	۱۹۹۲	۶۱	۲۲۹۳	۶۱	۳۵ تا کمتر از ۵۰ هکتار
۱۲۳	۲۱	۱۰۴۳۰	۸۱	۱۱۲۵۳	۸۵	جمع ۵۰ هکتار و بیشتر
۲۶۲	۱۴	۳۰۴۳	۵۷	۳۴۰۵	۶۰	۵۰ تا کمتر از ۱۰۰ هکتار
۱۳۱	۳	۱۳۳۷	۱۳	۱۲۵۸	۱۲	۱۰۰ تا کمتر از ۲۰۰ هکتار
۲۳۰	۴	۱۶۷۰	۷	۲۱۰۰	۷	۲۰۰ تا کمتر از ۵۰۰ هکتار
.	.	۱۷۱۹	۳	۱۷۱۹	۲	۵۰۰ تا کمتر از ۱۰۰۰ هکتار
.	۱۰۰۰ تا کمتر از ۲۰۰۰ هکتار
.	.	۲۶۷۱	۱	۲۶۷۱	۱	۲۰۰۰ هکتار و بیشتر

۱۶- تعداد و مساحت بهره‌برداری‌های دارای اراضی زراعی برحسب وسعت اراضی زراعی (بهره‌برداری - هکتار)

آبش		زیرکشت		کل		وسعت اراضی زراعی
مساحت	تعداد	مساحت	تعداد	مساحت	تعداد	
۲۲۳۳۷	۱۶۱۶۶	۲۷۳۴۷۱	۲۲۴۳۱۳	۲۹۵۸۰۸	۲۲۶۹۰۰	جمع
۸۶۰	۲۳۸۲	۵۰۸۰۲	۱۳۹۳۳۳	۵۱۶۶۲	۱۳۰۶۳۶	جمع کمتر از ۱ هکتار
۹۲	۳۳۲	۲۰۴	۹۱۴۴۲	۲۹۶	۱۱۶۲۹	کمتر از ۰/۱ هکتار
۲۸	۳۹۱	۱۳۷۸	۹۱۶۲۰	۱۴۹۶	۱۱۸۶۸	۰/۱ تا کمتر از ۰/۲ هکتار
۲۵۲	۱۱۹۲	۱۵۵۷۰	۵۲۴۳۹	۱۵۸۲۲	۵۲۹۳۶	۰/۲ تا کمتر از ۰/۵ هکتار
۵۵۷	۱۵۶۵	۲۲۴۵۱	۵۲۸۳۱	۲۴۰۰۸	۵۲۴۰۳	۰/۵ تا کمتر از ۱ هکتار
۴۰۱۵	۷۶۳۵	۱۴۹۱۱۰	۸۶۰۷۲	۱۵۸۱۰۵	۸۷۲۰۵	جمع ۱ تا کمتر از ۵ هکتار
۲۰۲۲	۲۹۲۹	۶۱۸۲۳	۵۱۳۸۸	۶۲۸۶۵	۵۱۹۶۷	۱ تا کمتر از ۲ هکتار
۲۵۶۶	۲۱۷۵	۳۲۷۱۷	۲۰۵۸۸	۲۵۲۸۲	۲۰۸۹۷	۲ تا کمتر از ۳ هکتار
۲۲۹۳	۱۳۷۵	۲۷۹۶۷	۹۳۸۱	۳۰۲۶۰	۹۶۲۹	۳ تا کمتر از ۴ هکتار
۲۱۱۴	۱۰۵۷	۱۷۲۸۲	۶۶۲۱	۱۹۲۹۶	۲۷۱۲	۴ تا کمتر از ۵ هکتار
۱۰۲۳۳	۲۱۰۲	۵۴۳۸۶	۸۴۵۹	۶۶۶۲۰	۸۶۱۶	جمع ۵ تا کمتر از ۲۰ هکتار
۲۳۵۰	۱۶۹۵	۲۷۱۲۶	۵۴۹۱	۳۱۷۷۶	۵۴۹۶	۵ تا کمتر از ۷/۵ هکتار
۱۷۲۹	۵۰۲	۸۹۹۶	۱۲۷۲	۱۰۷۲۵	۱۲۹۱	۷/۵ تا کمتر از ۱۰ هکتار
۲۰۲۷	۶۹۸	۱۲۹۲۵	۱۲۰۲	۱۵۹۷۲	۱۴۲۷	۱۰ تا کمتر از ۱۵ هکتار
۱۱۰۹	۱۷۰	۵۱۳۹	۳۱۴	۶۴۴۷	۲۰۲	۱۵ تا کمتر از ۲۰ هکتار
۱۳۳۶	۱۲۶	۸۲۴۸	۳۶۰	۹۵۱۳	۲۶۷	جمع ۲۰ تا کمتر از ۵۰ هکتار
۷۱۲	۷۶	۳۴۶۲	۱۴۶	۳۱۷۷	۲۰۰	۲۰ تا کمتر از ۲۵ هکتار
۲۶۸	۳۶	۲۷۳۸	۱۰۷	۳۱۰۶	۱۱۰	۲۵ تا کمتر از ۳۵ هکتار
۲۶۵	۱۳	۲۰۲۶	۵۷	۲۳۱۱	۵۷	۳۵ تا کمتر از ۵۰ هکتار
۸۸۳	۱۸	۱۰۲۳۳	۲۷۳	۱۱۰۲۷	۷۵	جمع ۵۰ هکتار و بیشتر
۲۶۸	۱۲	۲۸۲۷	۵۰	۳۱۷۵	۵۲	۵۰ تا کمتر از ۱۰۰ هکتار
۱۰۵	۲	۱۳۵۷	۱۲	۱۳۶۲	۱۲	۱۰۰ تا کمتر از ۲۰۰ هکتار
۲۳۰	۴	۱۶۷۰	۷	۲۱۰۰	۷	۲۰۰ تا کمتر از ۵۰۰ هکتار
.	.	۱۷۱۹	۳	۱۷۱۹	۳	۵۰۰ تا کمتر از ۱۰۰۰ هکتار
.	۱۰۰۰ تا کمتر از ۲۰۰۰ هکتار
.	.	۲۶۷۱	۱	۲۶۷۱	۱	۲۰۰۰ هکتار و بیشتر

نتایج تفصیلی سرشماری عمومی کشاورزی ۱۳۸۲ - استان مازندران

۱۷- تعداد و مساحت بهره‌برداری‌های دارای اراضی زراعی برحسب سن بهره‌بردار (بهره‌برداری - هکتار)

ایش		زیرکشت		کل		سن بهره‌بردار
مساحت	تعداد	مساحت	تعداد	مساحت	تعداد	
۲۱۷۲۲	۱۴۱۳۶	۲۶۵۶۵۲	۲۲۴۱۸۸	۲۸۷۳۸۵	۲۲۶۷۶۱	جمع
//	۲	۲۶	۲۶	۲۶	۲۷	کمتر از ۱۵ ساله
۲۸	۱۹	۲۴۸	۲۹۲	۲۷۶	۲۹۶	۱۵ - ۱۹ ساله
۱۲۰	۱۱۸	۲۳۹۷	۲۵۲۳	۲۵۲۷	۲۵۵۶	۲۰ - ۲۴ ساله
۳۹۷	۳۶۸	۷۱۵۲	۸۰۲۹	۷۵۲۹	۸۱۱۰	۲۵ - ۲۹ ساله
۸۰۲	۶۸۵	۱۲۴۹۶	۱۶۲۲۲	۱۵۲۰۰	۱۶۴۶۲	۳۰ - ۳۴ ساله
۱۱۱۵	۹۰۵	۲۱۷۷۲	۲۳۱۷۳	۲۲۸۸۹	۲۳۳۵۷	۳۵ - ۳۹ ساله
۱۹۵۹	۱۲۸۲	۲۰۶۱۳	۲۰۰۶۴	۲۲۵۷۲	۲۰۳۸۰	۴۰ - ۴۴ ساله
۲۱۶۹	۱۶۰۳	۲۱۷۹۵	۲۸۵۲۲	۳۳۹۶۲	۲۸۸۵۲	۴۵ - ۴۹ ساله
۲۶۲۱	۱۷۷۶	۲۵۵۵۸	۲۸۶۸۲	۳۸۱۸۹	۲۸۹۸۲	۵۰ - ۵۴ ساله
۲۱۲۲	۱۳۶۸	۲۲۸۵۳	۱۸۶۱۲	۲۶۹۸۶	۱۸۸۳۲	۵۵ - ۵۹ ساله
۲۹۱۱	۱۷۸۳	۲۰۵۸۳	۲۲۶۲۲	۳۳۲۹۲	۲۲۹۲۵	۶۰ - ۶۴ ساله
۲۲۲۹	۱۳۱۸	۲۲۳۳۶	۱۵۹۱۲	۲۲۶۷۵	۱۶۱۰۲	۶۵ - ۶۹ ساله
۲۸۵۸	۱۴۵۳	۲۲۲۲۳	۱۶۶۹۸	۲۷۰۸۱	۱۶۹۳۳	۷۰ - ۷۴ ساله
۱۲۲۹	۶۰۲	۱۰۱۱۴	۶۵۰۹	۱۱۲۲۳	۶۶۱۶	۷۵ - ۷۹ ساله
۱۱۲۹	۶۵۲	۹۳۷۳	۶۰۷۸	۱۰۵۰۲	۶۲۰۶	۸۰ ساله و بیشتر

۱۸ - تعداد و مساحت بهره‌برداری‌های دارای اراضی زراعی آبی برحسب شهرستان (بهره‌برداری - هکتار)

آبش		زیرکشت		کل		شهرستان
مساحت	تعداد	مساحت	تعداد	مساحت	تعداد	
۳۱۷۲	۳۲۷۱	۱۸۵۲۹۲	۱۹۲۵۱۱	۱۸۸۴۶۶	۱۹۲۵۶۵	مازندران
۲۲۲	۲۲۸	۲۸۱۶۶	۲۲۶۸۰	۲۸۲۰۹	۲۲۷۲۲	آمل
۱۶	۷۲	۲۹۹۸۸	۲۵۵۵۷	۲۰۰۰۲	۲۵۸۷۶	بابل
۲۶	۲۸	۱۳۲۲۸	۱۳۲۸۲	۱۳۴۶۵	۱۳۲۹۶	بابلسر
۳۸۸	۲۸۶	۱۱۹۳۲	۸۲۹۹	۱۲۲۲۲	۸۴۸۲	بهشهر
۱۱۲	۱۱۷	۶۵۱۰	۹۲۸۱	۶۶۲۲	۹۵۲۹	تنکابن
۲۹	۲۹	۷۹۰۷	۷۵۲۶	۷۹۲۶	۷۵۲۷	جویبار
۱۱۸	۱۸۷	۱۷۷۱	۲۹۵۲	۱۸۸۹	۲۰۹۲	چالوس
۲۲	۷۰	۸۶۹	۲۰۵۲	۹۱۱	۲۰۷۲	رامسر
۵۸۱	۵۹۱	۲۳۲۱۲	۲۲۲۰۲	۲۳۸۹۲	۲۲۴۷۲	ساری
۲۲۹	۱۹۰	۲۲۸۰	۵۵۵۹	۲۶۰۹	۵۶۷۸	سوادکوه
۱۲	۲۷	۱۰۶۷۸	۱۵۵۶۲	۱۰۶۹۰	۱۵۵۷۹	قائم شهر
۳۹	۲۰	۱۲۹۵۲	۱۱۲۷۸	۱۳۹۹۳	۱۱۳۸۲	محمود آباد
۱۵۲	۲۰۵	۸۹۸۸	۶۵۲۲	۹۱۲۲	۶۵۹۲	نکا
۲۹۵	۲۲۰	۱۱۵۲۶	۱۰۲۲۳	۱۱۸۲۲	۱۰۲۲۲	نور
۹۷۷	۹۵۲	۳۸۸۲	۵۵۸۲	۲۸۵۹	۵۸۸۰	نوشهر

نتایج تفصیلی سرشماری عمومی کشاورزی ۱۳۸۲ - استان مازندران

۱۹- تعداد و مساحت اراضی زراعی بهره‌برداری‌ها به تفکیک آبی و دیم برحسب شهرستان (بهره‌برداری - هکتار)

فقط آبی		جمع		شهرستان
مساحت	تعداد	مساحت	تعداد	
۱۵۳۹۱۱	۱۶۱۸۹۲	۲۹۵۸۰۸	۲۲۶۹۰۰	مازندران
۲۶-۶۶	۲۳۹۱۰	۲۹۲۹۲	۲۵۱۶۰	امل
۲۷۵۸۸	۳۳۷۷۰	۳۱۲۱۱	۳۹۳۴۰	بابل
۱۱۵۹۵	۱۱۹۹۵	۱۵۷۵۲	۱۲۲۹۲	بابلسر
۵۷۲۵	۳۶۸۷	۲۷۸۱۸	۱۵۱۱۴	بهشهر
۶۵۰۹	۹۳۸۵	۶۶۶۲	۹۸۷۹	تنکابن
۵۲۵۷	۵۲۲۲	۱۲۳۷۹	۹۲۸۲	جویبار
۱۷۵۸	۲۶۴۵	۲۶۰۱	۴۶۲۲	چالوس
۸۵۶	۲۸۷۲	۱۰۷۲	۲۲۱۰	رامسر
۲۴۸۹۷	۲۲۲۸۲	۶۴۸۳۲	۴۱۳۸۰	ساری
۲۰۳۲	۲۵۲۸	۷۲۸۲	۷۵۵۶	سوادکوه
۹۵۶۰	۱۴۹۵۹	۱۲۲۰۶	۱۶۹۶۲	قائم‌شهر
۱۰۸۸۸	۹۳۲۱	۱۲۰۷۷	۱۱۵۴۶	محمودآباد
۵۴۷۷	۳۲۹۲	۲۶۶۲۵	۱۰۷۱۶	نکا
۱۱۲۱۰	۹۹۲۰	۱۲۲۱۲	۱۰۵۷۵	نور
۶۱۷۲	۵۲۵۲	۹۲۵۹	۶۹۲۲	نوشهر



۱۹- تعداد و مساحت اراضی زراعی بهره‌برداری‌ها به تفکیک آبی و دیم برحسب شهرستان (دنباله) (بهره‌برداری - هکتار)

آبی و دیم توأم			فقط دیم		شهرستان	
مساحت			تعداد	مساحت		تعداد
دیم	آبی	جمع				
۲۷۷۵۲	۲۴۵۵۶	۸۲۳۰۸	۲۱۶۲۰	۵۹۵۹۰	۲۳۳۳۵	مازندران
۶۸۱	۲۳۲۳	۲۰۲۲	۱۶۲۳	۲۰۲	۴۲۷	آمل
۲۵۱	۲۲۱۵	۲۸۶۶	۲۱۰۶	۷۶۵	۲۴۶۵	بابل
۱۰۷۸	۱۸۷۰	۲۹۴۸	۱۲۸۱	۱۲۱۲	۹۹۶	بابلسر
۱۲۵۳۵	۶۲۷۷	۲۱۰۱۲	۲۷۹۵	۲۱۰۶۱	۶۶۳۲	بهشهر
۹	۱۱۵	۱۲۴	۱۵۴	۳۰	۳۴۰	تنکابن
۲۲۲۸	۲۲۷۹	۴۷۰۷	۲۱۰۴	۲۲۰۷	۱۹۴۵	جوینبار
۵۳۰	۱۳۱	۶۶۱	۲۶۷	۲۱۸۲	۱۶۳۲	چالوس
۱۰۷	۵۵	۱۶۲	۱۹۸	۵۶	۱۳۸	رامسر
۱۶۱۰۰	۸۹۹۶	۲۵۰۹۶	۱۰۱۹۱	۱۲۸۳۹	۸۹۰۷	ساری
۱۵۳۵	۵۷۶	۲۱۱۱	۱۱۲۹	۳۲۴۰	۱۸۷۸	سوادکوه
۹۳۲	۱۱۳۰	۲۰۷۳	۱۴۲۰	۷۷۳	۱۳۸۴	قائم شهر
۸۱	۲۱۰۵	۲۱۸۶	۲۰۶۳	۳	۱۶۲	محمود آباد
۷۷۲۳	۲۶۶۵	۱۱۳۹۰	۳۱۰۱	۹۷۷۹	۲۱۲۳	نکا
۲۸۸	۵۱۲	۸۰۰	۲۱۲	۱۰۳	۲۳۳	نور
۱۲۶۲	۶۸۷	۲۱۴۹	۵۱۷	۲۱۳۲	۱۰۶۳	نوشهر

نتایج تفصیلی سرشماری عمومی کشاورزی ۱۳۸۲ - استان مازندران

۲۰- تعداد و مساحت باغ و قلمستان بهره‌برداری‌ها برحسب شهرستان (بهره‌برداری - هکتار)

شهرستان	کل		محصولات دائمی مشر		محصولات دائمی غیر مشر	
	تعداد	مساحت	تعداد	مساحت	تعداد	مساحت
مازندران	۱۳۷۳۱۰	۶۳۸۴۹	۱۳۶۳۳۶	۶۳۳۳۹	۱۹۰۳	۱۵۲۱
امل	۹۶۱۵	۳۰۷۶	۹۵۸۲	۳۰۳۹	۷۶	۲۷
بابل	۳۷۹۷۵	۸۸۴۲	۳۷۹۶۸	۸۷۹۹	۲۱۲	۲۳
بابلسر	۵۳۸۳	۱۲۵۵	۵۳۶۰	۱۲۴۵	۳۷	۱۰
بهشهر	۵۸۱۲	۴۷۱۳	۵۷۵۴	۴۵۷۴	۱۲۲	۱۳۹
تنکابن	۱۷۸۷۲	۱۱۶۹۳	۱۷۷۹۳	۱۱۶۰۲	۲۰۱	۲۹۱
جویبار	۳۳۸۱	۱۲۸۷	۳۳۸۱	۱۲۸۷	.	.
چالوس	۲۳۲۷	۱۴۳۱	۲۳۸۲	۱۳۸۲	۱۵۲	۲۹
رامسر	۷۹۹۷	۳۸۹۹	۷۹۸۹	۳۸۸۵	۶۵	۱۲
ساری	۲۰۸۸۷	۱۳۹۰۲	۲۰۵۳۸	۱۳۵۶۲	۴۶۸	۳۲۲
سوادکوه	۲۳۲۸	۱۵۰۹	۲۳۱۷	۱۴۱۶	۱۸۰	۹۳
قائم شهر	۱۵۷۰۲	۶۶۹۲	۱۵۶۹۹	۶۶۸۹	۲۳	۲
محمودآباد	۱۵۷۲	۵۴۵	۱۵۳۹	۲۳۳	۲۲	۲۸۱
نکا	۲۳۰۰	۱۹۴۳	۲۳۶۱	۱۹۱۸	۶۳	۲۵
نور	۲۸۶۴	۱۲۰۹	۲۷۸۸	۱۱۳۸	۱۲۹	۶۰
نوشهر	۵۱۷۶	۲۸۷۲	۵۱۰۲	۲۷۲۹	۱۲۹	۱۴۳

۲۱- تعداد و مساحت باغ و قلمستان بهره‌برداری‌ها برحسب وسعت اراضی کشاورزی (بهره‌برداری - هکتار)

محصولات دائمی غیر شمر		محصولات دائمی شمر		کل		وسعت اراضی کشاورزی
مساحت	تعداد	مساحت	تعداد	مساحت	تعداد	
۱۵۲۱	۱۹۰۲	۶۳۳۲۱	۱۳۶۲۲۶	۶۲۸۴۹	۱۳۷۳۱۰	جمع
۱۰۸	۱۲۸	۱۷۰۷۲	۱۵۱۲۶	۱۷۱۸۲	۱۶۳۴۵	جمع کمتر از ۱ هکتار
۶	۲۰۹	۷۶۲	۱۸۵۲۱	۷۶۸	۱۸۶۷۷	کمتر از ۰/۱ هکتار
۸	۱۲۰	۱۲۹۷	۱۱۹۷۸	۱۲۰۵	۱۲۰۲۶	۰/۱ تا کمتر از ۰/۲ هکتار
۳۷	۲۵۲	۵۹۲۲	۲۸۱۷۷	۵۹۸۱	۲۸۲۰۱	۰/۲ تا کمتر از ۰/۵ هکتار
۵۶	۲۵۵	۹۰۷۱	۲۷۱۲۰	۹۱۲۷	۲۷۲۵۱	۰/۵ تا کمتر از ۱ هکتار
۳۵۵	۷۲۲	۳۰۳۷۳	۲۵۰۵۹	۳۰۸۲۸	۲۵۴۳۶	جمع ۱ تا کمتر از ۵ هکتار
۱۷۸	۳۷۷	۱۳۵۰۲	۲۶۵۹۲	۱۳۶۲۲	۲۶۷۵۵	۱ تا کمتر از ۲ هکتار
۹۱	۱۸۱	۸۲۹۲	۱۰۸۲۴	۸۲۸۲	۱۰۹۵۵	۲ تا کمتر از ۳ هکتار
۷۲	۱۰۸	۵۲۲۱	۵۰۶۹	۵۲۱۵	۵۱۲۸	۳ تا کمتر از ۴ هکتار
۶۱	۷۸	۲۲۲۵	۲۵۵۲	۲۲۹۶	۲۵۹۸	۴ تا کمتر از ۵ هکتار
۲۸۰	۲۸۱	۱۲۳۲۱	۵۰۲۲	۱۲۸۲۱	۵۱۶۷	جمع ۵ تا کمتر از ۲۰ هکتار
۱۴۴	۱۲۷	۵۶۴۲	۲۹۵۸	۵۷۸۸	۳۰۲۱	۵ تا کمتر از ۷/۵ هکتار
۷۵	۵۵	۲۱۳۷	۸۸۶	۲۲۱۲	۹۱۱	۷/۵ تا کمتر از ۱۰ هکتار
۱۷۰	۶۲	۳۲۶۲	۸۹۹	۳۳۳۴	۹۲۵	۱۰ تا کمتر از ۱۵ هکتار
۹۱	۲۵	۱۲۹۶	۲۸۱	۱۳۸۷	۲۹۰	۱۵ تا کمتر از ۲۰ هکتار
۲۲۷	۲۵	۲۱۲۱	۲۷۳	۲۳۸۱	۲۸۶	جمع ۲۰ تا کمتر از ۵۰ هکتار
۲۹	۱۲	۱۱۲۷	۱۵۱	۱۱۹۵	۱۵۶	۲۰ تا کمتر از ۲۵ هکتار
۷۱	۷	۶۱۲	۸۶	۶۸۲	۹۰	۲۵ تا کمتر از ۳۵ هکتار
۱۳۸	۶	۳۸۲	۳۶	۵۱۰	۴۰	۳۵ تا کمتر از ۵۰ هکتار
۳۳۱	۷	۱۲۱۹	۵۴	۱۲۳۱	۵۶	جمع ۵۰ هکتار و بیشتر
۱۶۷	۶	۷۲۱	۳۹	۸۸۸	۴۰	۵۰ تا کمتر از ۱۰۰ هکتار
۱۶۲	۱	۵۶۱	۱۰	۷۲۵	۱۱	۱۰۰ تا کمتر از ۲۰۰ هکتار
.	.	۶	۲	۶	۲	۲۰۰ تا کمتر از ۵۰۰ هکتار
.	.	۴	۲	۴	۲	۵۰۰ تا کمتر از ۱۰۰۰ هکتار
.	۱۰۰۰ تا کمتر از ۲۰۰۰ هکتار
.	.	۷	۱	۷	۱	۲۰۰۰ هکتار و بیشتر

نتایج تفصیلی سرشماری عمومی کشاورزی ۱۳۸۲ - استان مازندران

۲۲- تعداد و مساحت باغ و قلمستان بهره‌برداری‌ها برحسب سن بهره‌بردار (بهره‌برداری - هکتار)

محصولات دائمی غیر شمر		محصولات دائمی شمر		کل		سن بهره‌بردار
مساحت	تعداد	مساحت	تعداد	مساحت	تعداد	
۹۴۴	۱۸۴۴	۶۱۴۲۰	۱۳۶۰۴۹	۶۲۳۶۵	۱۳۶۹۸۷	جمع
.	.	۲	۱۸	۲	۱۸	کمتر از ۱۵ ساله
۱	۲	۶۱	۱۹۲	۶۲	۱۹۲	۱۵ - ۱۹ ساله
۷	۲۲	۲۶۶	۱۲۲۹	۲۷۲	۱۲۵۲	۲۰ - ۲۴ ساله
۱۶	۵۲	۱۲۵۱	۲۸۰۴	۱۲۶۷	۲۸۲۲	۲۵ - ۲۹ ساله
۴۵	۱۰۸	۲۵۰۵	۸۱۵۸	۲۵۵۰	۸۲۱۷	۳۰ - ۳۴ ساله
۶۱	۱۲۲	۴۱۲۷	۱۲۳۲۰	۲۱۹۹	۱۲۴۰۲	۳۵ - ۳۹ ساله
۷۰	۲۰۶	۶۲۵۰	۱۷۹۷۹	۶۵۲۰	۱۸۰۹۲	۴۰ - ۴۴ ساله
۱۰۵	۲۱۷	۷۲۲۵	۱۷۷۴۲	۷۲۴۰	۱۷۸۲۰	۴۵ - ۴۹ ساله
۱۴۲	۲۲۳	۸۶۸۰	۱۸۰۷۳	۸۸۱۲	۱۸۱۸۶	۵۰ - ۵۴ ساله
۱۴۲	۱۹۴	۶۱۷۲	۱۱۹۲۲	۶۳۱۴	۱۲۰۳۰	۵۵ - ۵۹ ساله
۱۱۰	۲۲۵	۷۷۷۳	۱۲۶۰۲	۷۸۸۲	۱۴۷۱۵	۶۰ - ۶۴ ساله
۹۷	۱۷۷	۵۸۲۹	۱۰۵۴۷	۵۹۲۶	۱۰۶۲۲	۶۵ - ۶۹ ساله
۱۰۴	۱۵۸	۶۲۱۰	۱۱۰۰۵	۶۳۱۵	۱۱۰۷۸	۷۰ - ۷۴ ساله
۲۲	۴۷	۲۲۲۶	۲۳۲۹	۲۳۲۸	۴۳۵۸	۷۵ - ۷۹ ساله
۲۰	۶۱	۲۳۲۳	۲۱۰۷	۲۳۵۲	۴۱۲۹	۸۰ ساله و بیشتر

۲۳- تعداد و مساحت باغ و قلمستان بهره‌برداری‌ها برحسب وسعت اراضی باغ و قلمستان (بهره‌برداری - هکتار)

محصولات دائمی غیر منمر		محصولات دائمی منمر		کل		وسعت اراضی باغ و قلمستان
مساحت	تعداد	مساحت	تعداد	مساحت	تعداد	
۱۵۲۱	۱۹۰۲	۶۳۳۲۹	۱۳۶۳۲۶	۶۳۸۴۹	۱۳۷۲۳۱	جمع
۲۳۰	۱۲۲۶	۲۶۱۹۳	۱۱۸۷۶۱	۲۶۴۲۳	۱۱۹۴۹۳	جمع کمتر از ۱ هکتار
۱۲	۲۵۱	۱۲۸۶	۳۷۱۸۱	۱۵۰۰	۳۷۲۹۸	کمتر از ۰/۱ هکتار
۲۲	۲۶۰	۲۷۷۹	۲۳۲۶۵	۲۸۰۲	۲۴۴۲۱	۰/۱ تا کمتر از ۰/۲ هکتار
۷۹	۲۲۰	۱۰۷۱۶	۲۸۷۲۰	۱۰۷۱۶	۲۸۹۱۳	۰/۲ تا کمتر از ۰/۵ هکتار
۱۱۲	۳۰۶	۱۱۲۱۱	۱۸۵۲۲	۱۱۲۲۵	۱۸۶۶۰	۰/۵ تا کمتر از ۱ هکتار
۲۰۳	۲۸۳	۲۲۳۰۲	۱۶۲۲۵	۲۶۷۰۵	۱۶۵۸۰	جمع ۱ تا کمتر از ۵ هکتار
۱۶۱	۲۲۲	۱۲۸۶۰	۱۱۱۶۸	۱۲۰۲۰	۱۱۲۶۶	۱ تا کمتر از ۲ هکتار
۱۱۹	۹۶	۶۹۴۵	۳۲۲۲	۷۰۶۴	۳۳۶۲	۲ تا کمتر از ۳ هکتار
۱۲۳	۶۵	۶۴۹۸	۱۹۲۴	۶۶۲۰	۱۹۵۳	۳ تا کمتر از ۵ هکتار
۸۸۱	۸۳	۱۰۸۱۳۶	۱۲۱۱	۱۱۷۲۳	۱۲۳۸	جمع ۵ هکتار و بیشتر
۱۳۲	۴۲	۵۱۷۵	۸۵۸	۵۲۰۷	۸۶۸	۵ تا کمتر از ۱۰ هکتار
۲۳۷	۲۷	۳۱۲۰	۲۳۶	۳۳۵۸	۲۸۸	۱۰ تا کمتر از ۲۰ هکتار
۲۷۵	۱۲	۱۲۲۹	۶۳	۱۲۹۲	۶۷	۲۰ تا کمتر از ۵۰ هکتار
۲۳۴	۲	۱۰۸۹	۱۴	۱۲۳۳	۱۵	۵۰ هکتار و بیشتر

۲۴- تعداد و مساحت باغ و قلمستان آبی بهره‌برداری‌ها برحسب شهرستان (بهره‌برداری - هکتار)

محصولات دائمی غیر شمر		محصولات دائمی شمر		کل		شهرستان
مساحت	تعداد	مساحت	تعداد	مساحت	تعداد	
۴۲۴	۸۸۹	۲۲۲۸۵	۹۹۲۲۸	۴۲۷۰۹	۹۹۸۶۵	مازندران
۹	۴۱	۲۷۹۴	۷۷۹۵	۲۸۰۳	۷۸۱۰	امل
۱۴	۶۷	۷۳۰۱	۲۲۷۷۲	۷۳۱۵	۲۴۸۰۰	بابل
۱۰	۲۷	۷۷۲	۳۹۹۷	۷۸۲	۴۰۱۳	بابلسر
۱۸	۳۵	۲۵۵۳	۳۵۴۲	۲۵۷۱	۲۵۶۲	بهشهر
۵۵	۷۸	۲۵۸۰	۹۳۱۲	۲۶۲۶	۹۲۵۰	تنکابن
۰	۰	۱۲۸۰	۲۲۶۴	۱۲۸۰	۲۲۶۴	جویبار
۲۲	۱۲۱	۱۰۰۲	۲۴۹۳	۱۰۴۴	۲۴۶۴	چالوس
۱۰	۴۹	۱۲۲۰	۲۴۱۱	۱۲۳۰	۲۴۳۱	رامسر
۱۶۵	۲۰۶	۱۲۶۱۹	۱۸۷۷۵	۱۲۷۸۴	۱۸۹۳۵	ساری
۳۸	۵۹	۷۹۶	۲۳۲۳	۸۳۲	۲۳۲۲	سوادکوه
۱	۱۰	۲۶۱۴	۸۴۰۲	۲۶۱۵	۸۴۰۷	قائم‌شهر
۱۲	۱۶	۲۲۶	۱۲۵۳	۲۲۸	۱۲۶۵	محمودآباد
۱۱	۲۷	۱۴۹۴	۱۷۷۲	۱۵۰۶	۱۷۸۹	نکا
۱۵	۶۸	۹۶۲	۲۱۱۹	۹۷۸	۲۱۵۱	نور
۲۳	۸۶	۲۰۷۲	۲۳۰۷	۲۰۹۵	۲۴۵۱	نوشهر

۲۵- تعداد و مساحت باغ و قلمستان دیم بهره‌برداری‌ها برحسب شهرستان (بهره‌برداری - هکتار)

شهرستان	کل		محصولات دائمی منمر		محصولات دائمی غیر منمر	
	تعداد	مساحت	تعداد	مساحت	تعداد	مساحت
مازندران.....	۴۲۰۲۲	۲۲۱۴۱	۴۱۴۰۶	۲۱۰۲۴	۱۰۱۴	۱۰۲۷
آمل.....	۱۸۱۳	۲۷۳	۱۷۹۱	۲۵۶	۲۵	۱۸
بابل.....	۳۳۲۲	۱۵۳۷	۳۲۱۰	۱۳۹۸	۱۲۵	۲۹
بایسر.....	۱۴۶۵	۲۷۳	۱۴۵۶	۲۷۲	۱۰	//
بهشهر.....	۲۵۱۲	۲۱۲۲	۲۳۶۹	۲۰۲۰	۸۹	۱۳۱
ننکابن.....	۱۱۸۲۰	۸۰۵۷	۱۱۷۳۲	۷۸۲۲	۱۲۲	۲۳۶
جویبار.....	۱۹	۷	۱۹	۲	.	.
چالوس.....	۱۱۱۵	۲۸۸	۱۰۹۳	۳۸۰	۳۲	۸
رامسر.....	۵۱۱۸	۲۶۶۹	۵۱۱۱	۲۶۶۵	۱۶	۲
ساری.....	۲۰۲۸	۱۱۲۰	۱۸۳۶	۹۲۳	۲۶۳	۱۷۷
سوادکوه.....	۱۹۶۱	۶۷۶	۱۸۷۶	۶۲۱	۱۲۲	۵۵
قائم شهر.....	۷۵۲۳	۳۰۷۷	۷۵۳۲	۳۰۷۵	۱۳	۲
محمودآباد.....	۲۱۶	۲۸۷	۱۹۰	۱۸	۲۶	۲۶۸
نکا.....	۵۱۸	۲۳۷	۴۹۲	۲۲۳	۲۶	۱۲
نور.....	۷۲۶	۲۳۱	۶۷۵	۱۸۶	۶۱	۲۵
نوشهر.....	۱۷۴۷	۷۷۷	۱۷۱۳	۶۵۸	۲۳	۱۳۰

نتایج تفصیلی سرشماری عمومی کشاورزی ۱۳۸۲ - استان مازندران

۲۶- تعداد و مساحت باغ و قلمستان بهره‌برداری‌ها به تفکیک آبی و دیم برحسب شهرستان (بهره‌برداری - هکتار)

فقط آبی		جمع		شهرستان
مساحت	تعداد	مساحت	تعداد	
۴۱۰۵۳	۹۵۲۷۹	۶۴۸۴۹	۱۲۷۳۹۰	مازندران
۲۷۹۸	۷۸۰۲	۳۰۷۶	۹۶۶۵	امل
۷۱۸۳	۲۴۵۵۲	۸۸۲۲	۲۷۹۷۵	بابل
۷۵۹	۳۹۱۸	۱۲۵۵	۵۳۸۳	بایسر
۲۴۳۹	۲۲۹۹	۲۷۱۲	۵۸۶۴	بهبهر
۲۵۸۲	۶۰۵۲	۱۱۶۹۳	۱۷۸۷۲	تنکابن
۱۲۷۹	۲۲۶۲	۱۳۸۷	۳۳۸۱	جویبار
۹۹۳	۲۳۳۲	۱۲۳۱	۳۴۴۷	چالوس
۱۱۶۷	۲۸۸۰	۳۸۹۹	۷۹۹۷	رامسر
۱۲۶۶۵	۱۸۸۶۹	۱۳۹۰۴	۲۰۸۸۷	ساری
۸۳۰	۲۲۶۸	۱۵۰۹	۳۳۴۸	سوادکوه
۳۵۸۰	۸۱۵۹	۶۶۹۲	۱۵۷۰۲	قائم شهر
۲۳۹	۱۳۵۶	۵۲۵	۱۵۷۲	محمود آباد
۱۵۰۲	۱۷۸۲	۱۹۴۳	۳۳۰۰	نکا
۹۷۲	۴۱۳۶	۱۲۰۹	۴۸۶۲	نور
۲۰۷۲	۲۴۳۰	۲۸۷۲	۵۹۴۶	نوشهر



۲۶- تعداد و مساحت باغ و قلمستان بهره‌برداری‌ها به تفکیک آبی و دیم بر حسب شهرستان (دنباله) (بهره‌برداری - هکتار)

شهرستان	فقط دیم		آبی و دیم توأم		
	تعداد	مساحت	تعداد	مساحت	
				آبی	جمع
مید	هکتار	هکتار	هکتار	هکتار	هکتار
مازندران	۳۷۴۴۵	۱۸۹۵۴	۲۵۸۷	۲۸۴۲	۳۱۸۶
آمل	۱۸۰۶	۲۷۲	۷	۶	۱
بابل	۳۱۷۵	۱۳۱۲	۲۴۷	۲۲۷	۱۱۵
بابلسر	۱۳۷۱	۲۴۵	۹۵	۵۱	۲۸
بهشهر	۲۲۴۹	۱۹۶۰	۲۶۵	۲۱۲	۱۸۲
تنکابن	۸۵۲۲	۵۷۰۹	۳۲۹۸	۲۴۰۲	۲۲۴۸
جویبار	۱۷	۷	۲	۵	۵
چالوس	۹۸۲	۲۲۶	۱۳۲	۱۱۱	۶۱
رامسر	۲۷۶۶	۲۴۴۴	۳۵۲	۲۸۷	۲۳۵
ساری	۱۹۵۲	۱۰۵۲	۸۶	۱۸۷	۶۸
سوادکوه	۱۹۵۶	۶۷۵	۵	۲	۱
قائم شهر	۷۴۹۵	۳۰۴۲	۲۸	۶۹	۳۳
محمودآباد	۲۰۷	۱۹۵	۹	۹۹	۹۲
نکا	۵۱۱	۲۳۲	۷	۸	۵
نور	۷۱۱	۲۲۶	۱۵	۱۱	۵
نوشهر	۱۷۲۶	۷۵۶	۲۱	۴۲	۲۱



فصل سوم

زراعت

(محصولات سالانه در فضای باز)

۲۷- تعداد بهره‌برداری، سطح کاشت و مقدار تولید محصولات زراعی بهره‌برداری‌های کشاورزی برحسب نام محصول

(بهره‌برداری - هکتار - کن)

(فضای باز)

نام محصول	کل			آبی			مرد		
	تعداد	سطح کاشت	تولید	تعداد	سطح کاشت	تولید	تعداد	سطح کاشت	تولید
جمع	۳۰۰۱۶۰	۳۰۰	۳۰۰	۱۸۶۹۳۸	۱۸۶	۱۸۶	۱۱۳۲۲۲	۱۱۳	۱۱۳
گندم	۲۴۲۱۱	۶۸۲۲۳	۱۰۲۷۸۰	۱۷۲۵	۱۷۲۶	۱۷۲۶	۲۶۵۷۷	۳۱۷۷۶	۳۲۶۶
جو	۱۶۱۰۸	۲۲۶۵۰	۲۹۴۴۹	۱۲۱۷	۲۷۸۷	۲۷۸۷	۲۲۲۲۲	۱۳۲۷۵	۳۶۱۰
برنج (شلتوک)	۱۷۶۷۹۲	۱۶۵۲۰۱	۷۱۵۲۷۶	۱۶۵۲۰۱	۱۷۶۷۹۲	۱۷۶۷۹۲	.	.	۷۱۵۲۷۶
ذرت دانه‌ای	۳۱۳	۸۲۰	۴۸۹۷	۷۲۸	۸۱	۸۱	۸۲	۲۲۲	۲۵۹۶
چغندر قند
پنبه (وش)	۲۵۸۹	۲۷۵۶	۶۶۸۷	۲۲۲۷	۱۴۱۲	۱۴۱۲	۲۵۰۹	۳۲۲۵	۳۸۳۲
زعفران ^(۱)	۱۴	//	//	//	۶	۶	//	۸	//
انواع لوبیا (دانه خشک)	۹۷۲۶	۱۳۵۴	۱۷۴۴	۶۵۸	۵۰۶۱	۵۰۶۱	۶۹۷	۲۶۷۰	۱۰۰۰۱
انواع نخود (دانه خشک)	۱۰۱۳	۲۴۱	۲۴۲	۲۷	۳۱۲	۳۱۲	۲۰۰	۷۰۲	۲۵
عدس	۱۳۲۰	۸۴۱	۵۰۵	۸۴	۳۱۶	۳۱۶	۷۵۵	۱۰۰۷	۵۹
باقلا (دانه خشک)	۲۹۹۵	۱۰۸۷	۲۳۱۹	۱۲۵	۷۹۹	۷۹۹	۹۲۲	۲۱۹۹	۳۳۱
ماش	۲۹۴	۱۱	۱۵	۲	۹۷	۹۷	۷	۱۹۷	۴
کلزا	۹۴۰۷	۱۱۷۷۳	۱۹۰۲۷	۶۷۶	۲۵۲	۲۵۲	۱۱۰۹۲	۹۰۷۷	۱۴۳۸
آفتابگردان روغنی	۲۲۶	۵۶۴	۶۷۳	۵۱	۴۳	۴۳	۵۱۲	۲۸۳	۸۹
هندوانه	۱۴۱۶	۸۲۰	۸۹۵۲	۷۰۶	۹۶۵	۹۶۵	۱۱۴	۲۵۲	۸۳۹۸
خیار	۵۶۴۰	۲۳۵	۷۳۰۹	۲۸۲	۳۰۷۹	۳۰۷۹	۵۲	۲۵۶۲	۶۷۰۲
خریزه، طالبی، گرمک و دستنیو	۴۰۹	۴۱	۳۲۱	۱۶	۱۳۸	۱۳۸	۲۵	۲۷۱	۱۱۲
یونجه و اسپرس (خشک)	۳۳۱۳	۷۲۷۷	۱۹۷۲۲	۲۶۸۰	۳۰۵۵	۳۰۵۵	۲۶۹۷	۳۱۲	۹۵۹۶
شیدر (خشک)	۹۱۵۲	۶۰۰۷	۲۵۰۱۴	۸۸۲	۱۴۰۴	۱۴۰۴	۵۱۲۲	۷۸۵۷	۳۰۱۵
ذرت خوشه‌ای و علوفه‌ای	۵۶۷	۱۲۴۱	۳۵۲۸۷	۸۵۲	۹۷	۹۷	۲۸۹	۲۷۰	۲۶۵۵۰
سیب زمینی	۱۶۳۸۱	۲۲۵۶	۱۲۰۰۵	۶۷۸	۶۱۲۳	۶۱۲۳	۱۵۷۷	۱۱۲۶۰	۳۸۲۹
پیاز	۹۷۱۱	۲۹۲	۱۹۸۸	۶۱	۲۲۸۳	۲۲۸۳	۲۳۱	۷۲۲۲	۵۱۳
گوجه فرنگی	۷۲۸۷	۸۴۶	۱۳۲۰۷	۶۱۴	۲۸۳۷	۲۸۳۷	۲۳۲	۲۶۵۱	۱۱۹۰۶
سیر (خشک)	۱۰۶۴۹	۶۲۲	۷۱۵	۵۴	۲۲۸۶	۲۲۸۶	۵۶۸	۸۲۶۸	۱۶۷
هویج، ترب، شلغم و چغندر لوبی	۲۷۶۲	۲۰۹	۲۲۲۱	۸۲	۹۹۴	۹۹۴	۱۲۶	۱۷۶۸	۱۲۳۹

نتایج تفصیلی سرشماری عمومی کشاورزی ۱۳۸۲ - استان مازندران

۲۷- تعداد بهره‌برداری، سطح کاشت و مقدار تولید محصولات زراعی بهره‌برداری‌های کشاورزی برحسب نام محصول (دنباله)
(بهره‌برداری - هکتار - تن)

(فضای باز)

نام محصول	کل			آبی			خشک		
	تعداد	سطح کاشت	تولید	تعداد	سطح کاشت	تولید	تعداد	سطح کاشت	تولید
سایر سبزیجات ^(۱)	۳۳۳۱۴	۳۶۵۱	۳۶۲۸۳	۱۲۶۴۰	۸۷۸	۶۵۹۴	۱۹۲۲۰	۲۷۷۴	۲۹۷۸۸
توتون	۲۸۷	۲۲۵۶	۲۳۲۳	۱۵۹۲	۱۰۶۶	۱۰۸۹	۲۲۲۹	۱۱۰	۱۲۳۴
تنباکو	۰	۰	۰	۰	۰	۰	۰	۰	۰
گیاهان سالانه زینتی	۲۸۵	۲۲	-	۴۱۳	۲۵	-	۷۲	۶	-
ارزن	۶۸۵	۴۸۹	۳۴۵	۲۶	۱۲	۹	۶۵۹	۴۷۷	۲۳۶
بادام زمینی	۲۳	۳	۱۲	۱۱	۲	۹	۲۲	۱	۴
زیره	۲	⊗	⊗	۱	⊗	⊗	۱	⊗	⊗
حنا	۰	۰	۰	۰	۰	۰	۰	۰	۰
روئاس	۰	۰	۰	۰	۰	۰	۰	۰	۰
آفتابگردان آجیلی	۱۲۰	۲	۲	۷۲	۱	۱	۲۶	۱	۱
هندوانه آجیلی	۳	//	//	۲	//	//	۰	۰	۰
کدو آجیلی	۶۳	//	۱	۵۸	//	۱	۵	//	//
شاهدانه	۱	⊗	⊗	۱	⊗	⊗	۰	۰	۰
سیاهدانه	۱۱	۷	۱۷	۲	⊗	⊗	۹	۶	۱۴
هندوانه بذری	۱	⊗	⊗	۰	۰	۰	۱	⊗	⊗
پونجه بذری	۱	⊗	⊗	۱	⊗	⊗	۰	۰	۰
پیاز بذری	۷	//	//	۵	//	//	۲	⊗	⊗
گشنیز بذری	۰	۰	۰	۰	۰	۰	۰	۰	۰
سوبا	۱۱۳۸۰	۱۲۶۴۹	۲۳۲۴۳	۲۰۱۱	۲۰۱۲	۸۶۲۲	۹۳۸۸	۹۶۱۹	۱۵۷۲۰
چغندر علوفه‌ای	۰	۰	۰	۰	۰	۰	۰	۰	۰
چغندر قند بذری	۰	۰	۰	۰	۰	۰	۰	۰	۰

(۱) تولید زعفران به کیلوگرم است.

(۲) بادبجان، انواع کدو، نخودفرنگی، لوبیاسبز، کاهو، انواع کلم، کرفس، اسفناج، جعفری، گشنیز (برگی)، شاه‌تره، تره فرنگی، ریحان، نعناع، ترخون، شنبلیله، مرزه، مارچوبه، سیرسبز، پیازچه، بامیه، فلفل، تربچه، شوید، آندیو، آرتیشو و ...

(بهره‌برداری - هکتار - تن)

۲۸- تعداد بهره‌برداری، سطح کاشت و مقدار تولید گندم برحسب شهرستان (فضای باز)

شهرستان	کل		آبی			مهد		تولید
	تعداد	سطح کاشت	تولید	سطح کاشت	تعداد	تعداد	سطح کاشت	
مازندران.....	۳۳۴۱۱	۲۸۳۲۲	۱۰۲۷۸۰	۱۷۲۶	۱۷۲۶	۳۲۶۶	۲۶۵۷۷	۲۱۵۱۴
آمل.....	۳۰۰	۱۷۷	۳۲۷	۲۰۸	۲۰۸	۲۰۴	۵۷	۱۲۳
بابل.....	۱۶۶	۳۶۰	۹۰۱	۱۴	۱۴	۱۷	۲۵۷	۸۸۵
بایسر.....	۳۱۴	۴۸۳	۱۴۱۰	۲	۲	۵	۲۸۱	۱۳۰۶
بهبهر.....	۸۲۹۵	۱۵۱۴۰	۳۱۸۷۷	۳۶	۳۶	۲۸۸	۱۵۰۲۷	۲۱۵۸۹
تنکابن.....	۱۱	۴	۱۱	۵	۵	۵	۳	۶
جویبار.....	۲۸۵۲	۲۹۱۲	۹۰۱۸	۱۴	۱۴	۲۷	۲۹۰۵	۸۹۹۱
چالوس.....	۶۹۴	۷۴۶	۱۲۶۰	۹۵	۹۵	۲۸۶	۶۳۲	۹۷۳
رامسر.....	۲۵۵	۸۲	۸۲	۱۷۰	۱۷۰	۲۲	۵۱	۳۱
ساری.....	۱۱۶۳۷	۱۵۶۵۹	۲۵۶۲۵	۵۰۷	۵۰۷	۸۳۳	۱۲۹۶۸	۲۳۷۹۳
سوادکوه.....	۲۹۰	۴۶۵	۵۹۵	۱۷	۱۷	۲۳	۴۵۲	۵۷۲
فالم شهر.....	۷۳۷	۵۷۳	۱۱۹۶	۲۱	۲۱	۷۱	۵۲۹	۱۱۲۵
محمودآباد.....	۰	۰	۰	۰	۰	۰	۰	۰
نکا.....	۶۲۵۴	۱۰۱۲۸	۱۷۷۳۲	۳۵	۳۵	۷۷	۱۰۰۸۲	۱۷۶۵۲
نور.....	۱۹۸	۲۸۳	۸۱۳	۱۶۱	۱۶۱	۵۲۲	۹۵	۲۷۰
نوشهر.....	۱۱۰۷	۱۳۰۹	۲۰۳۳	۲۱۰	۲۱۰	۸۲۸	۸۹۲	۱۱۹۵

نتایج تفصیلی سرشماری عمومی کشاورزی ۱۳۸۲ - استان مازندران

۲۹- تعداد بهره‌برداری، سطح کاشت و مقدار تولید گندم برحسب وسعت اراضی کشاورزی (بهره‌برداری - هکتار - تن) (فضای باز)

مجموع			آبی			کل			وسعت اراضی کشاورزی
تولید	سطح کاشت	تعداد	تولید	سطح کاشت	تعداد	تولید	سطح کاشت	تعداد	
۹۹۵۱۴	۲۶۵۷۷	۳۱۷۷۶	۳۲۶۶	۱۷۳۵	۱۷۳۶	۱۰۲۷۸۰	۲۸۲۲۳	۳۳۴۱۱	جمع
۷۰۳۳	۲۷۱۷	۴۴۹۸	۲۱۱	۱۱۹	۴۴۴	۷۲۴۳	۲۸۲۶	۶۹۵۵	جمع کمتر از ۱ هکتار
۲۸	۱۱	۵۶	۲	۴	۸	۲۰	۱۵	۶۴	کمتر از ۱۱ - هکتار
۱۷۸	۶۵	۲۸۸	۷	۳	۳۵	۱۸۵	۶۷	۲۲۳	۱۱ تا کمتر از ۱۰۲ - هکتار
۱۵۳۰	۶۰۸	۱۸۹۶	۶۹	۲۹	۱۸۲	۱۵۹۸	۶۵۷	۳۰۷۷	۱۰۲ تا کمتر از ۱۵۰ - هکتار
۵۷۹۶	۲۰۲۳	۲۲۵۷	۱۳۳	۶۳	۲۳۹	۵۴۲۹	۲۰۹۶	۴۴۹۰	۱۵۰ تا کمتر از ۱ هکتار
۴۷۳۵۵	۲۲۸۶۸	۱۹۴۸۸	۱۵۰۳	۷۸۶	۹۲۷	۲۸۸۵۷	۲۳۶۵۴	۲۰۳۲۸	جمع ۱ تا کمتر از ۵ هکتار
۱۴۵۵۴	۶۲۳۱	۷۸۶۰	۲۶۷	۲۱۹	۲۰۶	۱۵۰۳۱	۶۵۴۰	۸۲۵۰	۱ تا کمتر از ۲ هکتار
۱۴۲۰۲	۶۸۴۹	۵۷۲۱	۹۰۹	۲۹۱	۲۴۹	۱۴۶۱۲	۷۰۶۰	۵۹۶۱	۲ تا کمتر از ۳ هکتار
۱۰۹۰۲	۵۶۴۲	۳۴۴۹	۳۱۳	۱۷۳	۱۶۳	۱۱۲۱۵	۵۸۱۵	۲۸۰۲	۳ تا کمتر از ۴ هکتار
۷۶۸۶	۴۰۵۷	۲۲۵۷	۳۱۳	۱۸۳	۱۳۵	۷۹۹۹	۲۲۲۹	۲۳۸۲	۴ تا کمتر از ۵ هکتار
۲۸۰۰۱	۱۵۶۱۷	۵۴۸۹	۸۶۶	۶۰۳	۲۱۸	۲۸۸۶۷	۱۶۲۱۹	۵۷۲۵	جمع ۵ تا کمتر از ۲۰ هکتار
۱۳۲۶۹	۷۲۲۴	۳۲۳۷	۲۷۶	۲۶۵	۱۷۱	۱۳۶۳۳	۷۶۹۰	۳۳۹۰	۵ تا کمتر از ۷۱۵ هکتار
۲۷۶۰	۲۸۱۱	۹۶۲	۲۲۲	۱۳۷	۵۷	۲۹۸۳	۲۹۴۸	۱۰۱۰	۷۱۵ تا کمتر از ۱۰ هکتار
۶۵۷۵	۲۸۰۱	۹۸۷	۱۹۹	۱۵۰	۵۶	۶۷۷۳	۲۹۵۲	۱۰۳۲	۱۰ تا کمتر از ۱۵ هکتار
۳۳۹۸	۱۵۷۹	۳۰۳	۶۸	۵۰	۱۲	۲۴۶۶	۱۶۳۰	۳۱۱	۱۵ تا کمتر از ۲۰ هکتار
۴۳۳۹	۱۹۷۶	۲۵۵	۲۷۶	۱۲۴	۱۳	۲۶۱۵	۲۱۰۰	۲۶۲	جمع ۲۰ تا کمتر از ۵۰ هکتار
۱۹۱۷	۹۳۴	۱۴۲	۲۸	۲۲	۵	۱۹۴۳	۹۵۶	۱۲۲	۲۰ تا کمتر از ۲۵ هکتار
۱۶۰۷	۷۱۱	۷۹	۱۹۳	۶۶	۸	۱۸۰۱	۷۷۸	۸۴	۲۵ تا کمتر از ۳۵ هکتار
۸۱۵	۳۳۱	۳۲	۵۵	۲۶	۱	۸۷۰	۳۶۲	۳۵	۳۵ تا کمتر از ۵۰ هکتار
۱۲۷۸۷	۲۴۰۰	۲۶	۴۱۰	۱۱۳	۳	۱۳۱۹۷	۲۵۱۳	۵۰	جمع ۵۰ هکتار و بیشتر
۱۰۷۰	۲۶۷	۲۷	۳۴۵	۹۳	۳	۱۲۱۵	۵۶۰	۳۰	۵۰ تا کمتر از ۱۰۰ هکتار
۸۴۰	۳۱۶	۹	۶۵	۲۰	۱	۹۰۵	۳۳۶	۱۰	۱۰۰ تا کمتر از ۲۰۰ هکتار
۱۵۵۷	۶۲۱	۷	.	.	.	۱۵۵۷	۶۲۱	۷	۲۰۰ تا کمتر از ۵۰۰ هکتار
۱۸۲۱	۲۹۶	۳	.	.	.	۱۸۲۱	۲۹۶	۳	۵۰۰ تا کمتر از ۱۰۰۰ هکتار
.	۱۰۰۰ تا کمتر از ۲۰۰۰ هکتار
۷۵۰۰	۱۵۰۰	۱	.	.	.	۷۵۰۰	۱۵۰۰	۱	۲۰۰۰ هکتار و بیشتر

۳۰- تعداد بهره‌بردارانی، سطح کاشت و مقدار تولید گندم برحسب وسعت اراضی زراعی (بهره‌بردارانی - هکتار - تن)

(فضای باز)

تولید	دیم		آبی			کل			وسعت اراضی زراعی
	تولید	سطح کاشت	تعداد	تولید	سطح کاشت	تعداد	تولید	سطح کاشت	
۱۹۵۱۴	۲۶۵۷۷	۳۱۷۷۶	۳۲۶۶	۱۷۴۵	۱۷۲۶	۱۰۲۷۸۰	۶۸۲۲۳	۳۳۴۱۱	جمع
۶۰	۲۷	۳۹	۷	۴	۴	۶۷	۲۹	۴۲	بدون زمین زراعی
۷۸۶۹	۳۰۱۱	۷۰۳۰	۴۵۴	۱۲۷	۵۲۴	۸۱۲۲	۳۱۲۸	۷۵۶۶	جمع کمتر از ۱ هکتار
۲۹	۱۶	۲۲	۵	۳	۲۷	۴۳	۲۰	۹۰	کمتر از ۰/۱ هکتار
۲۳۸	۸۳	۳۵۲	۱۴	۴	۶۲	۲۵۲	۸۸	۴۱۶	۰/۱ تا کمتر از ۰/۲ هکتار
۱۸۲۷	۷۲۵	۲۹۸۶	۹۳	۶۰	۲۳۳	۱۹۴۰	۷۸۴	۲۴۹۵	۰/۲ تا کمتر از ۰/۵ هکتار
۵۷۲۵	۲۱۸۷	۴۴۱۶	۱۲۹	۶۹	۲۲۲	۵۸۸۶	۲۲۵۶	۴۶۲۵	۰/۵ تا کمتر از ۱ هکتار
۶۸۲۲۲	۲۳۳۸۱	۱۴۰۰۳	۱۵۰۰۳	۷۹۳	۸۸۹	۴۹۷۲۴	۲۴۱۷۴	۳۰۲۵۳	جمع ۱ تا کمتر از ۵ هکتار
۱۵۵۹۹	۶۶۹۹	۸۰۵۹	۴۵۷	۲۹۵	۲۶۲	۱۵۹۷۶	۶۹۹۵	۸۴۹۰	۱ تا کمتر از ۲ هکتار
۱۲۵۹۵	۷۰۰۳	۵۶۴۹	۴۱۷	۲۱۷	۲۲۲	۱۲۹۳۲	۷۲۲۰	۵۸۸۱	۲ تا کمتر از ۳ هکتار
۱۰۶۵۹	۵۶۲۶	۳۵۳۱	۳۳۶	۱۸۲	۱۵۷	۱۰۹۸۷	۵۸۱۹	۳۶۷۹	۳ تا کمتر از ۴ هکتار
۷۵۳۷	۴۰۲۲	۲۱۶۲	۲۹۳	۱۷۸	۱۲۸	۷۸۲۹	۴۲۲۹	۲۲۸۲	۴ تا کمتر از ۵ هکتار
۲۶۸۷۳	۱۵۰۵۶	۵۰۴۶	۸۲۸	۵۷۶	۲۷۳	۲۷۷۰۱	۱۵۶۲۳	۵۲۸۰	جمع ۵ تا کمتر از ۲۰ هکتار
۱۲۹۸۵	۷۳۶۲	۳۰۵۷	۳۹۲	۲۶۸	۱۶۰	۱۳۳۷۸	۷۶۳۲	۳۱۹۸	۵ تا کمتر از ۷/۵ هکتار
۲۳۲۲	۲۵۲۰	۸۱۹	۲۰۸	۱۲۶	۵۵	۲۵۵۰	۲۶۷۶	۸۶۷	۷/۵ تا کمتر از ۱۰ هکتار
۶۲۸۵	۲۶۲۹	۹۰۶	۱۵۵	۱۲۶	۴۵	۶۴۴۹	۳۷۷۵	۹۴۴	۱۰ تا کمتر از ۱۵ هکتار
۲۲۶۹	۱۵۰۳	۲۶۲	۷۲	۴۶	۱۲	۲۳۲۳	۱۵۵۰	۲۷۹	۱۵ تا کمتر از ۲۰ هکتار
۳۴۱۳	۱۶۷۹	۲۱۶	۲۷۰	۱۲۴	۱۴	۶۱۸۳	۱۹۰۴	۲۲۴	جمع ۲۰ تا کمتر از ۵۰ هکتار
۱۸۱۹	۸۷۸	۱۲۲	۱۲۳	۵۰	۸	۱۹۳۴	۹۲۸	۱۲۷	۲۰ تا کمتر از ۲۵ هکتار
۱۲۸۵	۵۷۹	۶۲	۹۳	۲۸	۵	۱۳۷۸	۶۱۷	۶۶	۲۵ تا کمتر از ۳۵ هکتار
۸۱۶	۳۲۲	۲۰	۵۵	۲۶	۱	۸۷۹	۲۵۹	۳۹	۳۵ تا کمتر از ۵۰ هکتار
۱۲۵۷۸	۲۳۲۳	۲۲	۴۰۵	۱۱۰	۳	۱۳۹۸۳	۳۲۲۳	۴۵	جمع ۵۰ هکتار و بیشتر
۸۶۰	۲۹۰	۲۲	۳۲۰	۹۰	۲	۱۲۰۰	۲۸۰	۲۵	۵۰ تا کمتر از ۱۰۰ هکتار
۸۲۰	۳۱۶	۹	۶۵	۲۰	۱	۹۰۵	۲۳۶	۱۰	۱۰۰ تا کمتر از ۲۰۰ هکتار
۱۵۵۷	۶۲۹	۷	.	.	.	۱۵۵۷	۶۲۹	۷	۲۰۰ تا کمتر از ۵۰۰ هکتار
۱۸۲۹	۲۹۶	۲	.	.	.	۱۸۲۹	۲۹۶	۲	۵۰۰ تا کمتر از ۱۰۰۰ هکتار
.	۱۰۰۰ تا کمتر از ۲۰۰۰ هکتار
۷۵۰۰	۱۵۰۰	۱	.	.	.	۷۵۰۰	۱۵۰۰	۱	۲۰۰۰ هکتار و بیشتر

نتایج تفصیلی سرشماری عمومی کشاورزی ۱۳۸۲ - استان مازندران

۳- تعداد بهره‌برداری، سطح کاشت و مقدار تولید گندم برحسب سن بهره‌بردار (فضای باز)

مجموع			آبی			کل			سن بهره‌بردار
تولید	سطح کاشت	تعداد	تولید	سطح کاشت	تعداد	تولید	سطح کاشت	تعداد	
۸۷۶۲۷	۴۳۶۲۱	۳۱۷۳۶	۲۷۸۰	۱۶۱۲	۱۷۲۲	۹۰۴۰۷	۴۵۲۲۳	۳۳۳۶۸	جمع
۲	۲	۱	۰	۰	۰	۳	۲	۱	کمتر از ۱۵ ساله
۹۲	۲۷	۴۲	۵	۶	۶	۹۹	۵۲	۲۸	۱۵-۱۹ ساله
۶۷۸	۳۵۹	۳۲۱	۱۸	۱۴	۱۹	۶۹۶	۳۷۳	۳۲۹	۲۰-۲۴ ساله
۲۲۰۸	۱۱۷۶	۹۳۲	۹۸	۲۴	۴۰	۲۵۰۶	۱۲۱۹	۹۶۸	۲۵-۲۹ ساله
۲۳۰۰	۲۱۱۶	۱۷۷۴	۱۲۷	۶۸	۸۷	۲۲۲۷	۲۱۸۲	۱۸۵۷	۳۰-۳۴ ساله
۶۵۲۲	۳۱۴۶	۲۵۷۶	۱۸۱	۱۰۲	۱۲۲	۶۷۲۳	۳۲۲۹	۲۷۰۶	۳۵-۳۹ ساله
۹۲۸۶	۴۵۰۰	۳۸۲۶	۲۱۴	۱۶۷	۱۶۲	۹۵۰۰	۳۷۱۶	۳۹۹۲	۴۰-۴۴ ساله
۹۹۵۰	۲۸۴۰	۳۷۴۶	۳۹۱	۲۰۷	۱۸۲	۱۰۳۲۱	۵۰۴۶	۳۹۱۶	۴۵-۴۹ ساله
۱۱۸۷۱	۵۷۱۳	۴۱۰۰	۳۱۹	۱۷۷	۲۰۲	۱۲۱۹۰	۵۸۹۱	۴۲۹۲	۵۰-۵۴ ساله
۸۱۸۵	۴۱۹۱	۲۸۶۹	۲۷۱	۱۵۳	۱۶۹	۸۲۵۶	۲۳۲۵	۳۰۲۰	۵۵-۵۹ ساله
۱۰۶۳۹	۵۵۴۸	۳۷۳۳	۲۰۶	۱۹۷	۲۱۱	۱۰۹۲۵	۵۷۳۵	۳۹۲۹	۶۰-۶۴ ساله
۷۶۲۲	۳۹۰۰	۲۶۶۸	۲۳۳	۱۹۲	۱۷۴	۷۹۵۷	۴۰۹۲	۲۸۲۶	۶۵-۶۹ ساله
۸۶۲۲	۲۲۲۵	۲۹۰۵	۲۳۸	۱۴۸	۱۷۴	۸۸۶۰	۲۳۲۲	۳۰۷۵	۷۰-۷۴ ساله
۳۸۲۸	۱۸۷۱	۱۱۵۳	۱۲۸	۶۱	۷۱	۳۹۵۶	۱۹۳۳	۱۲۲۰	۷۵-۷۹ ساله
۳۵۹۷	۱۹۳۷	۱۰۸۰	۱۲۹	۷۶	۹۱	۳۷۲۶	۲۰۲۳	۱۱۶۵	۸۰ ساله و بیشتر

۳۲- تعداد بهره‌برداری، سطح کاشت و مقدار تولید جو برحسب شهرستان (بهره‌برداری - هکتار - تن) (فضای باز)

شهرستان	کل			آبی			محدود		
	تعداد	سطح کاشت	تولید	تعداد	سطح کاشت	تولید	تعداد	سطح کاشت	تولید
مازندران	۱۶۱۰۸	۲۴۶۵۰	۲۹۴۶۹	۲۷۸۷	۲۲۱۷	۲۶۱۰	۱۴۲۷۵	۲۲۲۳۳	۲۵۸۶۰
آمل	۴۲۳	۲۰۹	۳۷۸	۲۵۷	۱۴۱	۲۲۴	۶۸	۶۸	۱۳۲
بابلسر	۱۶۰	۵۷	۱۶۱	۲۰	۵	۲۴	۱۲۰	۵۲	۱۳۶
بهنر	۳۸۶۴	۹۷۵۷	۱۰۸۹۷	۱۴	۲۰	۲۴	۳۸۵۱	۹۷۷۷	۱۰۸۷۳
تنکابن	۲۶	۶	۱۶	۲۳	۵	۱۴	۲	۱	۲
جویبار	۹۷	۷۰	۱۵۲	۰	۰	۰	۹۷	۷۰	۱۵۲
چالوس	۱۱۵۱	۱۲۶۸	۱۶۵۹	۱۶۰	۲۲۳	۵۵۳	۱۰۰۳	۱۰۲۵	۲۱۰۶
رامسر	۴۱۵	۱۷۷	۱۹۱	۳۲۸	۱۴۰	۱۵۵	۱۱۰	۲۲	۳۶
ساری	۴۴۲۲	۶۵۹۸	۷۹۱۳	۳۶۱	۴۰۰	۴۴۴	۲۲۵۸	۶۱۹۸	۶۹۷۰
سوادکوه	۱۰۵۷	۱۲۵۳	۱۵۸۲	۱۱۱	۸۶	۱۴۹	۹۵۰	۱۱۶۷	۱۲۳۳
قائم شهر	۶۶	۲۲	۵۳	۱۲	۲	۶	۵۴	۱۹	۲۷
محمودآباد	۰	۰	۰	۰	۰	۰	۰	۰	۰
نکا	۱۹۹۸	۲۹۹۲	۲۲۸۲	۱	۰	۰	۱۹۹۷	۲۹۹۱	۲۲۸۲
نور	۴۹۳	۳۵۵	۴۵۷	۴۱۲	۲۲۸	۳۳۲	۸۳	۱۱۷	۱۲۵
نوشهر	۱۷۲۶	۱۸۸۹	۲۲۲۷	۹۷۹	۹۵۵	۱۴۴۴	۷۶۰	۹۳۳	۱۵۶۲

نتایج تفصیلی سرشماری عمومی کشاورزی ۱۳۸۲ - استان مازندران

۲۲- تعداد بهره‌برداری، سطح کاشت و مقدار تولید برنج (شلتوک) برحسب شهرستان
(بهره‌برداری - هکتار - تن)
(فضای باز)

شهرستان	کل		آبی			دیم		تولید
	تعداد	سطح کاشت	تولید	تعداد	سطح کاشت	تولید	تعداد	
مازندران	۱۷۶۷۹۲	۱۶۵۳۰۱	۷۱۵۳۷۶	۱۷۶۷۹۲	۱۶۵۳۰۱	۷۱۵۳۷۶	.	
امل	۲۲۷۸۳	۲۶۶۹۱	۱۲۲۶۶۵	۲۲۷۸۳	۲۶۶۹۱	۱۲۲۶۶۵	.	
بابل	۳۵۱۲۹	۲۹۲۹۱	۱۶۲۷۳۴	۳۵۱۲۹	۲۹۲۹۱	۱۶۲۷۳۴	.	
بامسر	۱۳۱۷۲	۱۳۲۲۱	۵۷۲۶۷	۱۳۱۷۲	۱۳۲۲۱	۵۷۲۶۷	.	
بهشهر	۲۲۲۹	۸۶۹۲	۳۲۲۲۲	۲۲۲۹	۸۶۹۲	۳۲۲۲۲	.	
تنکابن	۸۸۵۲	۶۱۱۲	۱۹۶۰۷	۸۸۵۲	۶۱۱۲	۱۹۶۰۷	.	
جویبار	۷۲۰۱	۷۸۱۳	۳۲۹۲۳	۷۲۰۱	۷۸۱۳	۳۲۹۲۳	.	
چالوس	۱۷۶۷	۱۲۱۲	۲۶۲۰	۱۷۶۷	۱۲۱۲	۲۶۲۰	.	
رامسر	۱۳۳۹	۲۶۲	۱۵۵۷	۱۳۳۹	۲۶۲	۱۵۵۷	.	
ساری	۲۹۵۸۳	۲۶۰۸۶	۹۳۷۶۷	۲۹۵۸۳	۲۶۰۸۶	۹۳۷۶۷	.	
سوادکوه	۵۳۱۷	۱۳۷۶	۶۲۶۶	۵۳۱۷	۱۳۷۶	۶۲۶۶	.	
قائم شهر	۱۵۲۲۷	۱۰۴۷۹	۴۸۹۶۱	۱۵۲۲۷	۱۰۴۷۹	۴۸۹۶۱	.	
محمودآباد	۱۱۲۷۹	۱۳۶۷۱	۵۷۳۶۲	۱۱۲۷۹	۱۳۶۷۱	۵۷۳۶۲	.	
نکا	۵۶۸۸	۷۲۳۲	۲۶۷۲۲	۵۶۸۸	۷۲۳۲	۲۶۷۲۲	.	
نور	۸۲۳۸	۹۶۹۷	۳۶۷۸۵	۸۲۳۸	۹۶۹۷	۳۶۷۸۵	.	
نوشهر	۳۶۲۹	۲۰۳۹	۷۲۵۵	۳۶۲۹	۲۰۳۹	۷۲۵۵	.	

۳۴ - تعداد بهره‌برداری، سطح کاشت و مقدار تولید ذرت دانه‌ای برحسب شهرستان (فضای باز)
(بهره‌برداری - هکتار - تن)

شهرستان	کل			آبی			مجموع		
	تعداد	سطح کاشت	تولید	تعداد	سطح کاشت	تولید	تعداد	سطح کاشت	تولید
مازندران	۳۱۳	۱۲۰	۴۸۹۷	۸۱	۷۳۸	۴۵۱۶	۲۳۲	۸۲	۳۰۰
آمل	۵	۳	۱۰	۱	⊙	⊙	۴	۲	۱۰
بابلسر	۲۶	۲۱	۱۲۷	۱۸	۲۰	۱۲۲	۸	۱	۳
بایسر	۳۱	۳	۱۰	۶	۱	۴	۲۵	۲	۶
بهشهر	۱۳	۱۴	۲۶	۲	۶	۴	۱	۸	۲۴
تنکابن	۵	//	۲	۵	//	۲	۰	۰	۰
جویبار	۳۵	۱۲	۵۷	۱۵	۲	۱۰	۲۰	۱۱	۲۷
چالوس	۴	//	//	۴	//	//	۰	۰	۰
رامسر	۱	⊙	⊙	۱	⊙	⊙	۰	۰	۰
ساری	۲۲	۷۱۱	۲۴۵۷	۹	۷۰۶	۲۴۴۲	۱۳	۵	۱۴
سوادکوه	۵	//	۱	۴	⊙	⊙	۲	//	//
فائم شهر	۱۴۸	۵۲	۲۰۱	۱۰	۱	۲	۱۳۸	۵۲	۱۱۷
محمودآباد	۱۱	۱	۲	۳	۱	۴	۸	//	۱
نکا	۵	//	//	۱	⊙	⊙	۴	//	//
نور	۰	۰	۰	۰	۰	۰	۰	۰	۰
نوشهر	۲	⊙	⊙	۲	⊙	⊙	۰	۰	۰

نتایج تفصیلی سرشماری عمومی کشاورزی ۱۳۸۲ - استان مازندران

۲۶- تعداد بهره‌برداری، سطح کاشت و مقدار تولید انواع لوبیا (دانه خشک) برحسب شهرستان (بهره‌برداری - هکتار - تن) (فضای باز)

شهرستان	کل			آبی			معد		
	تعداد	سطح کاشت	تولید	تعداد	سطح کاشت	تولید	تعداد	سطح کاشت	تولید
مازندران	۹۷۳۶	۱۲۵۴	۱۷۴۴	۵۰۶۱	۶۵۱	۱۰۰۶	۴۶۷۰	۶۹۷	۷۲۳
آمل	۶۷۳	۵۶	۹۲	۵۱۱	۲۹	۷۹	۱۶۲	۷	۱۳
بابل	۱۲۷۲	۱۱۲	۸۲	۲۱۵	۶۳	۲۸	۱۰۵۱	۳۹	۵۶
بابلسر	۱۷۹	۲۷	۳۹	۷۹	۱	۲	۱۰۰	۲۶	۲۸
بیشهر	۳۷۲	۳۳۴	۳۳۹	۱۳۶	۱۲۵	۲۱۵	۲۳۶	۲۰۹	۱۲۴
تنکابن	۹۸۹	۲۲	۱۰۷	۴۶۹	۳۹	۹۶	۵۲۰	۲	۱۱
جویبار	۲۵	۸	۱۷	۱۷	۲	۲	۱۸	۶	۱۴
چالوس	۱۰۲۸	۳۰	۴۹	۹۸۱	۲۹	۴۶	۲۷	۱	۲
رامسر	۸۸۱	۶۹	۱۲۵	۸۶۷	۶۸	۱۲۴	۱۴	۱	۱
ساری	۹۸۱	۲۷۶	۲۶۵	۲۵۴	۷۲	۹۷	۷۷۷	۲۰۴	۲۶۸
سوادکوه	۳۴۶	۳۸	۳۷	۶۳	۵	۸	۲۸۳	۳۴	۲۹
قائم شهر	۴۲۴	۱۱۰	۱۴۴	۱۱۶	۲۱	۳۵	۳۰۸	۸۱	۱۰۹
محمودآباد	۳۳۶	۲	۴	۲۶	//	//	۲۱۰	۲	۲
نکا	۵۶۰	۹۹	۱۶۵	۷۷	۴۲	۱۰۴	۴۸۲	۵۸	۶۰
نور	۵۹۷	۵۰	۵۱	۵۲۲	۴۶	۴۶	۷۵	۵	۵
نوشهر	۹۵۶	۹۸	۱۲۵	۷۳۰	۹۶	۱۱۷	۲۳۶	۲	۸

نتایج تفصیلی سرشماری عمومی کشاورزی ۱۳۸۲ - استان مازندران

۲۷- تعداد بهره‌برداری، سطح کاشت و مقدار تولید انواع نخود (دانه خشک) بر حسب شهرستان (بهره‌برداری - هکتار - تن) (فضای باز)

شهرستان	کل			آبی			دیم		
	تعداد	سطح کاشت	تولید	تعداد	سطح کاشت	تولید	تعداد	سطح کاشت	تولید
مازندران.....	۱۰۱۳	۲۶۱	۲۴۲	۳۱۲	۲۲	۴۵	۷۰۲	۲۰۰	۱۱۷
آمل.....	۲۸	۱۰	۹	۱۲	۹	۶	۱۴	۱	۲
بابل.....	۲۲۹	۵۲	۷۲	۷۲	۸	۱۱	۱۵۶	۲۴	۶۱
بابلسر.....	۲۲	//	//	۲۹	//	//	۱۳	//	//
بهشهر.....	۸۷	۶۲	۸	۷	//	//	۸۰	۶۳	۸
تنکابن.....	۹	//	//	۱	//	//	۸	//	//
جویبار.....	۲۹	۳	۲	۸	۱	۱	۲۱	۲	۲
چالوس.....	۱۱	//	//	۵	//	//	۶	//	//
رامسر.....	۱۸	۱	۱	۱۶	۱	۱	۲	⊙	⊙
ساری.....	۱۲۰	۱۵	۳	۵۷	۱۱	۲	۶۳	۴	۲
سوادکوه.....	۶۹	۱۰	۱۵	۱۷	//	۱	۵۲	۱۰	۱۲
قائم شهر.....	۱۸۹	۷۸	۱۲۱	۳۲	۱۱	۲۱	۱۵۶	۶۷	۱۰۰
محمودآباد.....	۹۲	۱	۱	۱۲	//	//	۷۸	//	۱
نکا.....	۷۲	۷	۸	۲۳	//	۱	۲۹	۷	۷
نور.....	۱۱	//	//	۹	//	//	۲	⊙	⊙
نوشهر.....	۸	//	//	۵	//	//	۳	//	//

۳۸- تعداد بهره‌برداری، سطح کاشت و مقدار تولید عدس برحسب شهرستان (فضای باز) (بهره‌برداری - هکتار - تن)

شهرستان	کل			آبی			میه		
	تعداد	سطح کاشت	تولید	تعداد	سطح کاشت	تولید	تعداد	سطح کاشت	تولید
مازندران	۱۳۲۰	۸۶۱	۵۰۵	۳۱۶	۸۶	۵۹	۱۰۰۲	۷۵۵	۲۲۲
آمل	۷۳	۵۶	۲۹	۶۸	۵۵	۲۹	۷	۲	۱
بابل	۲۶	۱	۲	۲۰	۱	۲	۶	//	//
بابلسر	۱۵	//	//	۱۲	//	//	۲	//	//
بهشهر	۶۸۲	۲۵۲	۱۱۷	۱	⊙	⊙	۲۸۲	۲۵۱	۱۹۶
تنکابن	۲	//	//	۲	//	//	۱	⊙	⊙
جویبار	۱	⊙	⊙	۱	⊙	⊙	۰	۰	۰
چالوس	۱۵	۲	۲	۹	//	//	۶	۲	۱
رامسر	۱۰۰	۷	۸	۹۶	۷	۸	۲	//	//
ساری	۲۳۴	۲۸۲	۱۰۱	۱۶	۳	۱	۲۱۹	۲۸۰	۹۹
سوادکوه	۴	//	//	۲	⊙	⊙	۲	⊙	⊙
قائم شهر	۳	//	//	۰	۰	۰	۲	//	//
محمودآباد	۶	//	//	۲	⊙	⊙	۲	//	//
نکا	۲۵	۱۲	۹	۸	//	//	۱۷	۱۲	۸
نور	۵۱	۴	۴	۵۱	۴	۴	۰	۰	۰
نوشهر	۱۸۰	۱۲۳	۱۴۲	۲۷	۱۶	۲	۱۵۲	۱۰۷	۱۴۰

نتایج تفصیلی سرشماری عمومی کشاورزی ۱۳۸۲ - استان مازندران

۳۹- تعداد بهره‌برداری، سطح کاشت و مقدار تولید باقلا (دانه خشک) برحسب شهرستان (بهره‌برداری - هکتار - تن) (فضای باز)

شهرستان	کل			آبی			دیم		
	تعداد	سطح کاشت	تولید	تعداد	سطح کاشت	تولید	تعداد	سطح کاشت	تولید
مازندران	۴۹۹۵	۱۰۸۷	۲۳۱۹	۷۹۹	۱۳۵	۳۳۱	۴۱۹۹	۹۴۲	۱۹۸۷
امل	۵۲۲	۲۶۷	۸۸۲	۶۶	۶۰	۱۲۲	۴۷۹	۲۰۷	۷۵۱
بابل	۱۲۹۸	۱۲۰	۲۸۸	۲۲۰	۱۸	۲۹	۱۰۷۹	۱۲۲	۲۴۹
بابلسر	۱۹۹	۹	۳۲	۷۹	۲	۷	۱۲۰	۷	۲۵
بهشهر	۵۰۴	۳۰۴	۶۱۰	۲۴	۱۶	۲۲	۲۸۰	۲۸۹	۵۶۷
تنکابن	۳۰۸	۲	۱۹	۲۱	۱	۱	۲۸۷	۲	۱۰
جویبار	۳۷۱	۸۷	۱۷۲	۲۴	۷	۱۴	۳۳۷	۸۰	۱۵۸
چالوس	۲۹	۱	۲	۱۹	//	۱	۱۰	//	۱
رامسر	۱۰۷	۶	۲۸	۸۲	۵	۲۸	۲۵	//	۱
ساری	۴۷۱	۵۸	۱۱۰	۱۱۱	۲۲	۲۲	۵۶۱	۳۷	۷۸
سوادکوه	۱۹۷	۸	۱۱	۳۲	۱	۲	۱۶۵	۷	۸
قائم شهر	۲۹۱	۵۲	۸۹	۲۹	۷	۱۴	۲۴۲	۲۷	۷۶
محمودآباد	۹۹	۲	۱۲	۳	//	۲	۹۶	۳	۱۰
نکا	۲۲۰	۲۲	۶۲	۳۲	۴	۱۱	۲۸۸	۳۹	۵۳
نور	۲۴	۱	۲	۱۹	۱	۲	۵	//	//
نوشهر	۲۳	۱	۳	۹	۱	۲	۲۴	//	۱

نتایج تفصیلی سرشماری عمومی کشاورزی ۱۳۸۲ - استان مازندران

۴۱- تعداد بهره‌برداری، سطح کاشت و مقدار تولید کلزا برحسب شهرستان (فضای باز)
(بهره‌برداری - هکتار - تن)

شهرستان	کل			آبی			دیم	
	تعداد	سطح کاشت	تولید	تعداد	سطح کاشت	تولید	تعداد	سطح کاشت
مازندران	۱۴۰۷	۱۱۷۷۳	۱۹۰۳۷	۳۵۲	۶۷۶	۱۴۶۸	۹۰۷۷	۱۱۰۹۷
آمل	۱۲۵۵	۱۵۶۷	۳۰۳۶	۱۱۶	۱۲۴	۲۲۳	۱۱۴۰	۱۴۴۲
بابل	۱۲۵۲	۱۲۴۰	۲۳۲۴	۲۸	۲۵	۲۴	۱۳۲۲	۱۲۶۵
بابلسر	۱۱۸	۱۱۲	۱۸۹	۱	⊙	⊙	۱۱۷	۱۱۹
بیشهر	۱۶۱۲	۳۱۰۶	۲۳۲۸	۸	۲۳	۱۷	۱۶۰۶	۲۰۸۲
تنکابن	۱	⊙	⊙	۰	۰	۰	۱	⊙
جویبار	۸۲۹	۷۹۱	۱۳۱۸	۲۲	۳۵	۶۹	۸۰۱	۷۵۶
چالوس	۱	⊙	⊙	۱	⊙	⊙	۰	۰
رامسر	۱	⊙	⊙	۱	⊙	⊙	۰	۰
ساری	۲۵۹۷	۳۰۶۹	۲۳۸۸	۸۹	۳۸۸	۹۵۵	۲۵۲۷	۲۶۷۳
سوادکوه	۲۵	۶۸	۵۱	۹	۹	۱۹	۲۶	۵۹
قائم شهر	۵۵۹	۴۰۲	۶۹۲	۲۷	۲۰	۶۸	۵۲۲	۳۶۲
محمود آباد	۲۸	۲۵	۵۷	۰	۰	۰	۲۸	۳۵
نکا	۹۵۵	۱۲۲۳	۲۳۲۷	۹	۱۳	۱۱	۹۲۷	۱۳۱۰
نور	۳۷	۶۷	۹۶	۱۰	۱۵	۲۲	۲۷	۵۲
نوشهر	۲	⊙	⊙	۱	⊙	⊙	۱	⊙

۴۲- تعداد بهره‌برداری، سطح کاشت و مقدار تولید آفتابگردان روغنی برحسب شهرستان (فضای باز) (بهره‌برداری - هکتار - تن)

شهرستان	کل			آبی			دیم		
	تعداد	سطح کاشت	تولید	تعداد	سطح کاشت	تولید	تعداد	سطح کاشت	تولید
مازندران	۴۲۶	۵۶۴	۶۷۳	۴۳	۵۱	۸۹	۲۸۳	۵۱۲	۵۸۴
آمل	۰	۰	۰	۰	۰	۰	۰	۰	۰
بابل	۱۶	۱	۳	۶	//	//	۱۰	۱	۲
بایلسر	۸	//	//	۳	//	//	۵	//	//
بهشهر	۲۷۸	۴۵۴	۴۸۰	۲	⊗	⊗	۲۷۶	۲۵۴	۲۷۹
تنکابن	۱	⊗	⊗	۰	۰	۰	۱	⊗	⊗
جویبار	۶	//	//	۰	۰	۰	۶	//	//
چالوس	۲	//	//	۲	//	//	۰	۰	۰
رامسر	۰	۰	۰	۰	۰	۰	۰	۰	۰
ساری	۹۰	۱۰۲	۱۸۲	۱۸	۵۰	۸۶	۷۲	۵۲	۹۸
سوادکوه	۵	۲	//	۲	//	//	۲	⊗	⊗
قائم شهر	۹	۱	۲	۲	//	//	۶	۱	۲
محمودآباد	۲	//	//	۱	⊗	⊗	۲	⊗	⊗
نکا	۵	//	۲	۱	⊗	⊗	۲	//	۲
نور	۲	⊗	⊗	۲	⊗	⊗	۰	۰	۰
نوشهر	۱	⊗	⊗	۱	⊗	⊗	۰	۰	۰

نتایج تفصیلی سرشماری عمومی کشاورزی ۱۳۸۲ - استان مازندران

۴۳- تعداد بهره‌برداری، سطح کاشت و مقدار تولید هندوانه برحسب شهرستان (فضای باز)
(بهره‌برداری - هکتار - تن)

شهرستان	کل			آبی			دیم		
	تعداد	سطح کاشت	تولید	تعداد	سطح کاشت	تولید	تعداد	سطح کاشت	تولید
مازندران	۱۴۱۶	۸۲۰	۱۹۵۲	۹۶۵	۷۰۶	۸۳۹۸	۲۵۲	۱۱۴	۵۵۴
امل	۹	//	۱	۱	⊙	⊙	۸	//	۱
بابل	۲۳	۱	۵	۱۸	//	۳	۵	۱	۲
بابلسر	۶۵	۱	۱۵	۳۰	//	۲	۲۵	۱	۱۱
بهشهر	۱۳۷	۱۹۸	۱۶۷۹	۱۰۸	۱۳۹	۱۵۲۰	۴۰	۶۹	۱۳۹
تنکابن	۱۴۵	۲۴	۲۷۶	۳۱	۸	۹۹	۱۲۴	۱۶	۱۷۶
جویبار	۱۲	۲	۲۶	۱۲	۲	۲۶	۲	⊙	⊙
چالوس	۵۷	۶	۸۹	۱۱	۲	۳۵	۲۶	۳	۶۴
رلمسر	۱۹	//	۶	۱۹	//	۶	-	.	.
ساری	۷۱۷	۲۴۵	۲۵۷۵	۵۶۲	۴۲۶	۲۴۳۲	۱۵۵	۱۸	۱۲۳
سوادکوه	۳	//	۱	۲	⊙	⊙	۱	⊙	⊙
قائم شهر	۱۲	//	۱	۳	//	//	۹	//	//
محمودآباد	۲۰	۱	۴	۸	//	۳	۱۲	//	۱
نکا	۱۷۴	۱۳۹	۲۲۵۱	۱۶۴	۱۳۵	۶۳۳۲	۱۰	۴	۱۵
نور	۳	۱	۲	۲	⊙	⊙	۱	⊙	⊙
نوشهر	۸	//	۱	۲	//	۱	۵	//	//

۴۴- تعداد بهره‌برداری، سطح کاشت و مقدار تولید خیار برحسب شهرستان (فضای باز) (بهره‌برداری - هکتار - تن)

شهرستان	کل			آبی			دیم		
	تعداد	سطح کاشت	تولید	تعداد	سطح کاشت	تولید	تعداد	سطح کاشت	تولید
مازندران	۵۶۴۰	۴۳۵	۷۳۰۹	۳۰۷۹	۳۸۲	۶۷۰۳	۲۵۶۲	۵۲	۶۰۷
آمل	۳۰۶	۱۴	۱۶۱	۶۸	۱	۱۲	۲۴۸	۱۳	۱۳۸
بابل	۱۳۳۸	۱۰	۶۶	۶۷۲	۶	۲۳	۶۶۵	۲	۳۲
بابلسر	۲۹۹	۹	۱۲۱	۲۲۲	۲	۲۶	۱۶۶	۷	۱۰۵
بهشهر	۱۱۴	۵	۵۲	۴۶	۲	۲۵	۶۸	۱	۹
تنکابن	۵۵۴	۷	۱۰۱	۸۹	۱	۱۴	۴۶۵	۵	۸۹
جویبار	۴۸۹	۴۵	۵۷۲	۲۳۵	۳۹	۵۱۲	۵۲	۶	۶۰
چالوس	۲۰۳	۱	۱۵	۱۵۱	۱	۱۰	۵۲	//	۵
رامسر	۲۳۲	۱	۱۹	۳۲۹	۱	۱۹	۳	//	//
ساری	۶۳۵	۲۲۹	۳۱۰۰	۵۱۰	۲۱۹	۲۹۸۸	۱۲۶	۱۰	۱۱۳
سوادکوه	۵۱	۱	۳	۱۷	//	۲	۲۲	۱	۲
قائم شهر	۱۲۶	۱	۱۱	۶۵	//	۳	۶۱	۱	۹
محمودآباد	۵۰۳	۳	۲۸	۷۵	۱	۹	۲۲۸	۲	۱۹
نکا	۲۳۵	۱۰۷	۳۰۲۹	۳۹۶	۱۰۴	۳۰۲۲	۲۹	۲	۶
نور	۶۲	//	۵	۲۳	//	۲	۲۰	//	۱
نوشهر	۱۹۴	۲	۱۳	۵۰	//	۵	۱۲۲	۱	۸

۴۶- تعداد بهره‌برداری، سطح کاشت و مقدار تولید یونجه و اسپرس (خشک) برحسب شهرستان (بهره‌برداری - هکتار - تن) (فضای باز)

شهرستان	کل			آبی			دیم		
	تعداد	سطح کاشت	تولید	تعداد	سطح کاشت	تولید	تعداد	سطح کاشت	تولید
مازندران	۲۳۱۳	۷۳۷۷	۱۹۷۲۲	۳۰۵۵	۲۶۸۰	۹۵۹۶	۳۱۳	۲۶۹۲	۱۰۱۲۶
امل	۷۶۵	۱۰۲۳	۳۴۶۰	۷۵۷	۸۸۲	۲۸۲۲	۲۵	۱۲۰	۶۱۶
بابل	۲۱	۳۹	۶۳۵	۱۷	۲۸	۶۲۲	۲	۱	۳
بابر	۲	۳	۹	۰	۰	۰	۲	۲	۹
بهشهر	۵۸	۱۲۲	۳۱۲	۲	۵	۵	۵۶	۱۱۱	۳۱۰
تنکابن	۱۹۲	۲۷	۱۹۰	۱۹۱	۲۵	۱۸۲	۱	۵	۵
جویبار	۲۰	۹	۴۱	۹	۲	۱۴	۱۱	۶	۲۶
چالوس	۲۳۸	۱۷۳	۹۹۳	۱۹۱	۱۴۹	۸۸۷	۲۷	۲۲	۱۰۵
رامسر	۱۷۸	۵۰	۲۵۲	۱۷۶	۵۰	۲۵۲	۲	۵	۵
ساری	۲۵	۹۵	۹۸	۸	۶	۵۷	۱۷	۸۸	۲۲
سوادکوه	۷۷	۷۰	۱۴۶	۲۶	۱۳	۴۱	۵۱	۵۶	۱۰۵
قائم شهر	۱۱	۴	۲۸	۱	۵	۵	۱۰	۲	۱۳
محمودآباد	۱	۵	۵	۰	۰	۰	۱	۵	۵
نکا	۱۳	۱۱	۱۹	۰	۰	۰	۱۳	۱۱	۱۹
نور	۱۳۱۳	۵۲۰۷	۱۳۱۵۹	۱۲۹۹	۱۱۹۰	۳۳۲۹	۲۲	۲۲۱۷	۸۸۳۰
نوشهر	۲۹۸	۳۵۴	۱۱۷۸	۲۷۸	۲۲۹	۱۱۲۱	۲۰	۲۵	۲۷

نتایج تفصیلی سرشماری عمومی کشاورزی ۱۳۸۲ - استان مازندران

۴۷- تعداد بهره‌برداری، سطح کاشت و مقدار تولید شبندر(خشک) برحسب شهرستان

(بهره‌برداری - هکتار - تن)

(فضای باز)

شهرستان	کل			آبی			دریا	
	تعداد	سطح کاشت	تولید	تعداد	سطح کاشت	تولید	تعداد	سطح کاشت
مازندران	۹۱۵۲	۶۰۰۷	۲۵۰۱۲	۱۳۰۲	۸۸۲	۴۰۱۵	۷۸۵۷	۵۱۲۴
امل	۲۲۷۹	۱۸۴۲	۹۲۷۱	۱۲۵	۱۳۰	۶۲۰	۲۱۳۴	۱۷۱۲
بابل	۲۵۷۲	۲۲۹۲	۷۳۱۲	۲۸۱	۲۲۱	۶۷۶	۲۱۹۴	۲۲۴۲
بابلسر	۲۵	۳۲	۱۹۹	۲۳	۱۶	۱۳۱	۲۲	۱۷
بهشهر	۳۴	۲۰۰	۹۱۲	۱۰	۲۹	۱۴۵	۲۴	۱۵۱
تنکابن	۱۲	۹	۶۲	۲	⊙	⊙	۱۱	۹
جویبار	۱۳۳	۱۰۶	۹۰۹	۱۷	۷	۷۱	۱۱۶	۹۸
چالوس	۵	۱	۳	۳	۱	۲	۲	⊙
رامسر	۵	۲	۲۳	۲	۳	۲۲	۱	⊙
ساری	۱۰۲۲	۷۲۷	۳۶۷۷	۵۳۶	۳۵۸	۱۸۵۷	۵۰۹	۳۷۹
سوادکوه	۸۹	۳۱	۱۸۷	۶۸	۲۵	۱۷۰	۲۲	۶
قائم‌شهر	۷۹۲	۴۲۵	۱۵۱۱	۶۲	۲۵	۱۱۳	۷۲۱	۲۹۹
محمودآباد	۷۰	۲۹	۱۷۶	۶	۱	۴	۶۲	۲۹
نکا	۳۲	۸۰	۷۰۱	۱۱	۲۲	۱۲۹	۲۱	۵۸
نور	۳۰	۹	۴۲	۲۶	۷	۳۱	۲	۱
نوشهر	۱۳	۷	۳۳	۱۱	۶	۲۹	۲	⊙

۴۸- تعداد بهره‌برداری، سطح کاشت و مقدار تولید ذرت خوشه‌ای و علوفه‌ای برحسب شهرستان (بهره‌برداری - هکتار - تن) (فضای باز)

شهرستان	کل			آبی			مرد		
	تعداد	سطح کاشت	تولید	تعداد	سطح کاشت	تولید	تعداد	سطح کاشت	تولید
مازندران	۵۶۷	۱۲۴۱	۲۵۶۸۷	۹۷	۸۵۲	۲۶۵۵۰	۲۷۰	۴۸۹	۸۹۲۷
آمل	۱۰۲	۵۵	۹۵۲	۳	//	۱۲	۱۰۱	۵۴	۹۲۱
بابل	۷۸	۳۶۲	۱۵۸۲۲	۲۳	۱۹۹	۹۴۲۰	۵۵	۱۶۲	۶۲۰۵
بابلسر	۱۰	۶	۲۴۱	۱	⊙	⊙	۱	//	۱
بهشهر	۱۷۸	۲۳۳	۲۸۳۲	۲۹	۱۸۲	۲۳۹۴	۱۰۰	۲۹	۲۳۹
ننکابن	۱	⊙	⊙	.	.	.	۱	⊙	⊙
جویبار	۲۲	۶۸	۸۲۳	۵	۲	۲۹	۱۷	۶۶	۷۹۲
چالوس
رامسر	۱	⊙	⊙	.	.	.	۱	⊙	⊙
ساری	۳۰	۴۶۲	۱۳۱۸۳	۱۰	۲۵۴	۱۳۱۵۴	۲۰	۷	۲۹
سوادکوه	۴	۱	۶	.	.	.	۴	۱	۶
قائم شهر	۱۶۳	۶۳	۳۷۹	۲۴	۲	۵۱	۱۳۹	۴۰	۲۲۸
محمودآباد	۱۶	//	۲	.	.	.	۱۶	//	۲
نکا	۸	۲	۲۲	۱	⊙	⊙	۷	۲	۲
نور	۱	⊙	⊙	.	.	.	۱	⊙	⊙
نوشهر	۲	⊙	⊙	۲	⊙	⊙	.	.	.

۴۹- تعداد بهره‌برداری، سطح کاشت و مقدار تولید سیب زمینی برحسب شهرستان (فضای باز)
(بهره‌برداری - هکتار - تن)

شهرستان	کل			آبی			دیم		
	تعداد	سطح کاشت	تولید	تعداد	سطح کاشت	تولید	تعداد	سطح کاشت	تولید
مازندران	۱۶۳۸۱	۲۲۵۶	۱۳۰۰۵	۲۹۲۳	۶۷۸	۴۸۲۹	۱۱۴۶۰	۱۵۷۷	۸۱۷۵
امل	۱۲۷۰	۲۱۶	۲۰۵۳	۱۱۶۵	۳۱۲	۲۰۲۱	۱۰۵	۲	۳۳
بابل	۲۴۲۳	۲۱۰	۲۳۴۳	۳۳۰	۱۲	۲۱۳	۲۰۹۶	۱۸۷	۲۱۳۰
بابلسر	۱۹۱	۲	۳۷	۷۳	۱	۵	۱۱۸	۲	۲۲
بهشهر	۱۶۸۸	۴۵۸	۹۸۲	۷۵	۱۵	۶۲	۱۶۱۳	۴۴۴	۹۲۱
تنکابن	۲۸۹	۲۸	۲۶۶	۳۷۸	۲۷	۲۵۸	۱۱۱	۱	۸
جویبار	۳۰	//	۳	۱۵	//	۱	۱۵	//	۱
چالوس	۲۵۷	۱۰	۶۹	۳۹۳	۹	۶۱	۶۴	۱	۸
رامسر	۷۸۲	۳۳	۳۵۱	۷۱۹	۲۹	۲۲۰	۶۵	۴	۳۱
ساری	۲۳۷۳	۶۶۵	۳۸۸۸	۲۶۹	۷۶	۲۰۷	۳۱۰۲	۵۸۸	۲۴۸۲
سوادکوه	۱۱۰۳	۱۲۵	۸۵۶	۹۹	۷	۲۲	۱۰۰۴	۱۲۸	۸۱۲
قائم شهر	۳۳۷	۷۸	۵۲	۶۲	۱	۵	۲۷۳	۷۷	۲۷
محمودآباد	۷۳	۲	۲۸	۶	۲	۲۱	۶۷	۱	۷
نکا	۱۳۸۵	۱۲۳	۳۳۳	۳۴	//	۲	۱۳۵۱	۱۳۳	۳۳۱
نور	۱۲۱۹	۱۷۸	۱۷۱۹	۹۲۵	۱۷۰	۱۵۹۷	۲۹۲	۸	۱۲۲
نوشهر	۵۶۰	۱۶	۱۳۱	۳۷۹	۱۲	۱۱۴	۱۸۱	۱	۱۷

۵۰- تعداد بهره‌برداری، سطح کاشت و مقدار تولید پیاز برحسب شهرستان (بهره‌برداری - هکتار - تن)

(فضای باز)

شهرستان	کل			آبی			دیم		
	تعداد	سطح کاشت	تولید	تعداد	سطح کاشت	تولید	تعداد	سطح کاشت	تولید
مازندران	۹۷۱۱	۴۹۲	۹۹۸۸	۲۲۸۳	۶۱	۵۱۳	۷۲۳۲	۲۲۱	۱۳۷۵
امل	۳۱۹	۵	۶۱	۱۶	//	۱	۲۰۲	۵	۵۹
بابل	۱۴۸۰	۲۷	۱۸۲	۶۲۹	۱۰	۷۰	۸۵۲	۱۷	۱۱۱
بابلسر	۵۶۷	۹	۹۸	۲۰۸	۳	۳۹	۲۵۹	۶	۶۷
بهشهر	۸۳۸	۱۵۶	۸۷	۸۱	۲	۱۲	۷۵۸	۱۵۲	۷۲
تنکابن	۵۶۷	۶	۲۲	۸۸	۲	۱۵	۲۷۹	۲	۲۷
جویبار	۲۰۴	۵	۵۲	۷۶	۱	۱۳	۱۲۸	۲	۳۸
چالوس	۲۷۳	۳	۲۶	۱۵۵	۲	۱۳	۱۱۸	۱	۱۳
رامسر	۱۹۸	۲	۱۶	۱۸۱	۲	۱۵	۱۷	//	۱
ساری	۲۳۲۴	۱۲۴	۱۰۱۳	۳۹۵	۲۶	۲۲۴	۱۹۲۰	۹۹	۷۸۹
سوادکوه	۱۳۲	۴	۱۹	۳۹	۱	۷	۹۳	۲	۱۲
قلم شهر	۶۱۸	۱۱۶	۱۹۳	۱۱۷	۷	۶۸	۵۰۱	۱۰۹	۱۷۵
محمودآباد	۸۸۲	۷	۶۱	۸	//	//	۸۷۲	۷	۶۱
نکا	۵۶۶	۱۹	۲۱	۸۷	۲	۱۱	۲۷۹	۱۷	۳۰
نور	۱۹۸	۲	۲۸	۱۰۴	۱	۱۶	۹۲	۱	۱۲
نوشهر	۵۳۸	۷	۶۹	۱۰۱	۱	۱۳	۲۲۷	۵	۵۵

نتایج تفصیلی سرشماری عمومی کشاورزی ۱۳۸۲ - استان مازندران

۵۱- تعداد بهره‌برداری، سطح کاشت و مقدار تولید گوجه فرنگی برحسب شهرستان (بهره‌برداری - هکتار - تن)
(فضای باز)

شهرستان	کل			آبی			سبزی		
	تعداد	سطح کاشت	تولید	تعداد	سطح کاشت	تولید	تعداد	سطح کاشت	تولید
مازندران	۲۲۸۷	۸۶۶	۱۳۳۰۷	۳۸۳۷	۶۱۴	۱۱۹۰۶	۳۶۵۱	۲۲۲	۱۴۰۱
امل	۲۶۳	۳	۴۰	۹۰	۲	۱۸	۱۷۳	۲	۲۲
بابل	۱۱۸۴	۱۶	۹۴	۶۱۷	۱۲	۲۰	۵۶۷	۴	۵۴
بابلسر	۵۹۰	۲۹	۳۳۲	۲۱۲	۵	۱۸	۳۷۷	۲۴	۲۱۵
بهشهر	۶۶۳	۱۲۲	۴۱۶	۲۰۰	۲۰	۱۸۶	۴۴۳	۱۲۳	۲۳۰
تنکابن	۳۲۹	۲	۱۹	۴۹	//	۶	۲۹۰	۲	۱۲
جویبار	۵۴۳	۲۲	۲۳۳	۳۷۹	۱۲	۱۶۴	۲۶۴	۲۷	۲۶۹
چالوس	۱۶۵	۱	۹	۱۱۳	۱	۶	۵۲	//	۲
رامسر	۲۱۲	۱	۹	۲۱۰	۱	۹	۲	⊙	⊙
ساری	۱۵۶۱	۲۷۸	۴۹۸۳	۱۱۱۲	۳۰۱	۴۶۶۴	۲۲۸	۲۸	۳۱۹
سوادکوه	۲۲	//	۲	۷	//	۱	۱۲	//	۱
قائم شهر	۲۱۰	۶	۶۹	۵۸	۱	۱۶	۱۵۲	۵	۵۳
محمود آباد	۵۳۶	۳	۲۹	۱۴۴	۱	۱۲	۳۹۲	۲	۱۷
نکا	۸۲۱	۲۶۶	۶۸۲۶	۶۰۲	۲۵۳	۶۷۵۲	۲۱۷	۱۳	۸۴
نور	۱۲۶	۱	۱۲	۸۵	۱	۷	۶۱	//	۴
نوشهر	۲۵۲	۳	۲۳	۵۵	۲	۸	۱۹۷	۱	۱۵

۵۲- تعداد بهره‌برداری، سطح کاشت و مقدار تولید سیر(خشک) برحسب شهرستان (بهره‌برداری - هکتار - تن) (فضای باز)

شهرستان	کل			آبی			دیم		
	تعداد	سطح کاشت	تولید	تعداد	سطح کاشت	تولید	تعداد	سطح کاشت	تولید
مازندران	۱۰۶۴۹	۶۲۲	۷۱۵	۲۲۸۶	۵۲	۱۶۷	۱۲۴۲	۵۶۸	۵۲۷
آمل	۲۵۷	۵	۲۰	۳۶	۱	۲	۲۲۱	۲	۱۷
بابل	۱۴۵۲	۷۵	۹۸	۲۰۶	۲	۲۰	۱۰۲۷	۷۱	۷۸
بابلسر	۲۲۱	۱۰	۳۲	۸۷	۷	۲	۱۲۲	۲	۲۸
بهشهر	۱۲۸۲	۴۰۱	۹۲	۹۵	۲	۱۰	۱۱۸۹	۲۸۸	۸۲
تنکابن	۸۱۴	۷	۳۷	۸۰	۱	۸	۷۳۲	۶	۲۹
جویبار	۱۶۷	۲	۲۶	۵۱	۱	۶	۱۱۶	۲	۲۱
چالوس	۷۶۹	۹	۲۶	۶۱۲	۷	۱۹	۱۵۷	۱	۷
رامسر	۲۲۶	۳	۱۱	۲۱۰	۲	۱۱	۲۶	//	//
ساری	۲۳۱۸	۴۲	۱۵۷	۲۲۸	۹	۲۸	۲۰۸۰	۲۵	۱۳۰
سوادکوه	۲۶۰	۱۰	۳۹	۳۸	۱	۵	۲۲۲	۱۰	۳۲
قلم شهر	۳۱۷	۱۱	۶۱	۶۲	۲	۹	۲۵۲	۹	۵۲
محمودآباد	۵۲۲	۲	۲۱	۷	//	//	۵۲۶	۲	۲۱
نکا	۱۱۲۲	۲۲	۲۷	۷۵	۱	۳	۱۰۵۷	۲۱	۲۲
نور	۳۷۲	۹	۲۸	۲۲۸	۸	۲۷	۱۲۵	۱	۱۱
نوشهر	۵۰۶	۱۰	۲۹	۱۵۰	۷	۱۳	۲۵۶	۳	۱۵

نتایج تفصیلی سرشماری عمومی کشاورزی ۱۳۸۳ - استان مازندران

۵۲- تعداد بهره‌برداری، سطح کاشت و مقدار تولید هویج، ترب، شلغم و چغندرلبویی برحسب شهرستان

(بهره‌برداری - هکتار - تن)

(فضای باز)

شهرستان	کل			آبی			دیم		
	تعداد	سطح کاشت	تولید	تعداد	سطح کاشت	تولید	تعداد	سطح کاشت	تولید
مازندران	۲۷۶۲	۲۰۴	۲۴۳۹	۹۹۴	۸۳	۱۲۳۹	۱۷۶۸	۱۲۶	۱۲۰۱
امل	۱۲۹	۱۸	۱۶۲	۷۰	۱	۱۰	۵۹	۱۷	۱۵۲
ابل	۱۱۵۲	۶۴	۱۰۲۱	۳۹۵	۸	۹۸۱	۷۵۷	۵۶	۸۴۰
بابلسر	۲۱۲	۶۴	۱۰۳۵	۱۴۶	۶۱	۹۶۹	۶۷	۲	۷۶
بمشهر	۶۸	۱	۳	۲۳	//	۲	۲۵	//	۱
تنکابن	۲۱۵	۲	۱۶	۲۹	//	۲	۲۸۶	۲	۱۴
جویبار	۱۹	//	۱	۱۶	//	۱	۲	//	//
چالوس	۹۹	۰۲	۱۰	۸۳	۱	۹	۱۶	//	۲
رامسر	۵۴	۱	۷	۵۱	۱	۷	۲	//	۱
ساری	۱۶۱	۲۲	۵۹	۶۳	۷	۲۱	۹۸	۳۵	۲۸
سوادکوه	۲۹	//	۳	۹	//	۲	۲۰	//	۱
قائم شهر	۹۵	۹	۸۶	۲۹	۲	۲۲	۶۶	۷	۶۴
محمودآباد	۲۱۸	۴	۱۴	۸	//	//	۲۱۰	۲	۱۴
نکا	۲۳	//	۱	۹	//	//	۱۴	//	۱
نور	۱۶۹	۱	۱۰	۵۵	۱	۲	۱۱۴	//	۵
نوشهر	۱۹	//	۱	۹	//	۱	۱۰	//	//

۵۴- تعداد بهره‌برداری، سطح کاشت و مقدار تولید سایر سبزیجات^(۱) برحسب شهرستان (بهره‌برداری - هکتار - تن) (فضای باز)

شهرستان	کل			آبی			دیم		
	تعداد	سطح کاشت	تولید	تعداد	سطح کاشت	تولید	تعداد	سطح کاشت	تولید
مازندران	۳۲۳۱۴	۳۶۵۱	۲۶۲۸۲	۱۲۶۶۰	۸۷۸	۶۵۹۲	۱۹۲۲۰	۲۷۷۲	۲۱۷۸۸
امل	۴۱۱۲	۱۵۲۲	۲۵۰۷۷	۶۲۷	۱۱۲	۱۸۶۲	۲۲۶۹	۱۲۲۹	۲۲۲۹۳
بابل	۸۱۰۲	۴۷۸	۴۹۲۴	۲۷۰۹	۲۰۲	۱۹۹۲	۲۲۰۰	۲۷۶	۲۹۳۰
بایسر	۱۷۷۱	۸۰	۷۲۶	۹۸۸	۲۸	۴۱۲	۷۸۷	۲۲	۳۱۲
بهشهر	۱۸۲۰	۴۰۶	۵۹۲	۵۷۰	۱۸	۱۱۲	۱۲۵۲	۲۸۲	۲۷۸
تنکابن	۲۱۲۵	۴۱	۲۲۴	۲۲۱	۸	۶۴	۱۷۰۲	۲۲	۲۶۹
جویبار	۸۶۹	۱۰۷	۷۲۶	۶۶۷	۷۶	۵۰۲	۱۸۲	۲۰	۲۳۹
چالوس	۱۱۳۳	۱۶	۹۶	۸۷۸	۱۱	۶۵	۲۵۵	۵	۳۰
رامسر	۱۵۱۵	۲۱	۱۳۲	۱۴۹۰	۲۱	۱۲۹	۲۵	۱	۳
ساری	۳۷۴۱	۴۴۰	۱۴۱۳	۱۲۵۱	۲۲۶	۱۰۳۱	۲۲۰۲	۱۹۵	۳۸۲
سوادکوه	۹۰۶	۲۹	۱۰۷	۱۹۶	۶	۲۶	۲۱۱	۲۳	۸۱
قائم شهر	۱۶۵۶	۲۸۳	۱۱۳۷	۵۵۸	۲۱	۱۸۲	۱۱۰۶	۲۵۲	۹۵۲
محمود آباد	۲۲۸۲	۴۱	۴۰۱	۲۶۸	۹	۱۰۱	۱۹۲۵	۲۲	۲۰۱
نکا	۱۳۲۳	۱۲۵	۲۱۸	۲۸۵	۷۷	۲۷	۱۰۲۹	۲۸	۱۷۱
نور	۵۸۱	۳۱	۲۷۲	۲۸۰	۸	۵۱	۲۰۱	۲۲	۲۲۱
نوشهر	۲۹۶	۵	۲۹	۱۳۲	۲	۹	۲۶۲	۲	۲۰

(۱) بادنجان، انواع کدو، نخودفرنگی، لوبیاسبز، کاهو، انواع کلم، کرفس، اسفناج، جعفری، کشنیز(برگی)، شاهی، تره فرنگی، ریحان، نعناع، ترخون، شنبلیله، مرزه، مارچوبه، سیرسیمز، پیازچه، پامیه، فلفل، تربچه، شوید، آندپوه، آرتیشو و ...

۵۶- تعداد بهره‌برداری، سطح کاشت و مقدار تولید ارزن برحسب شهرستان (بهره‌برداری - هکتار - تن) (فضای باز)

شهرستان	کل			آبی			دیم		
	تعداد	سطح کاشت	تولید	تعداد	سطح کاشت	تولید	تعداد	سطح کاشت	تولید
مازندران.....	۶۸۵	۶۸۹	۳۴۵	۲۶	۱۲	۹	۶۵۱	۶۷۷	۳۳۶
آمل.....	۲	//	//	۰	۰	۰	۲	//	//
بابل.....	۲	⊙	⊙	۱	⊙	⊙	۱	⊙	⊙
بابلسر.....	۲	⊙	⊙	۲	⊙	⊙	۰	۰	۰
بهشهر.....	۱۳۷	۱۵۲	۱۴۷	۱	⊙	⊙	۱۳۶	۱۵۱	۱۳۶
نتکاین.....	۰	۰	۰	۰	۰	۰	۰	۰	۰
چوبیار.....	۱۹	۱	۲	۵	//	//	۱۳	۱	۱
چالوس.....	۰	۰	۰	۰	۰	۰	۰	۰	۰
رامسر.....	۰	۰	۰	۰	۰	۰	۰	۰	۰
سری.....	۲۰۹	۷۳	۶۱	۶	//	//	۲۰۲	۷۲	۶۱
سوادکوه.....	۱۱	۱۳	۱۰	۵	۱۰	۸	۶	۲	۲
قائم شهر.....	۳۸	۳	۲	۵	//	//	۳۳	۳	۲
محمود آباد.....	۰	۰	۰	۰	۰	۰	۰	۰	۰
نکا.....	۲۶۲	۲۴۶	۱۲۳	۰	۰	۰	۲۶۲	۲۴۶	۱۲۳
نور.....	۰	۰	۰	۰	۰	۰	۰	۰	۰
نوشهر.....	۲	⊙	⊙	۱	⊙	⊙	۱	⊙	⊙

فصل چهارم

باغداری

(تولید محصولات دائمی در فضای باز)

و

تولید گلخانه‌ای

۵۸- تعداد بهره‌برداری، سطح کاشت ساده، تعداد درخت و مقدار تولید محصولات دائمی برحسب نام محصول (بهره‌برداری - هکتار - هزار اصله - تن)

(فضای باز)

نام محصول	کل		کاشت مجتمع ساده (تک محصولی)		
	تعداد بهره‌برداری	تولید	تعداد بهره‌برداری	تعداد درخت	
				سطح کاشت	نهای
جمع	۳۳	۳۳	۳۳	۶۱۵۹	۳۳
سیب	۲۰۳۳۲	۵۳۹۶	۱۵۳۹	۱۲۸	۲۸۷۲
گلابی	۱۰۸۷۲	۶۸۶	۱۰۰	۶	۱۲۶
به	۹۶۴۶	۵۱۱	۳۷	۱	۱۲
گیلاس و آلبالو	۱۲۲۶۶	۲۳۲۰	۱۸۲۳	۲۸۶	۱۶۸۷
زردآلو و قیسی	۱۸۳۹	۲۰۸	۷۹	۴	۱۲۹
هلو، شلیل و شفتالو	۱۶۸۲۴	۹۵۷۱	۲۲۹۹	۲۲۶	۶۳۸۰
انواع آلو و گوجه	۲۶۵۳۹	۲۸۸۸	۱۶۶۸	۱۲۳	۱۱۳۶
انجیر آبی	۱۲۷۹۵	۲۲۹	۲۲	۱	۲۶
انجیر دیم	۲۲۸-۸	۷۲۵	۳	//	۸
پرتقال	۱۲۵۱۲۲	۲۸۱۶۲۴	۵۸۶۳۸	۵۶۹۲	۲۶۹۸۸۹
نارنگی	۹۲۴۰۳	۱۹۷۰۴۹	۱۲۳۳۸	۱۷۰۲	۹۱۷۸۷
لیمو شیرین	۱۹۹-۷	۲۹۹۳	۸۵	۲	۲۲۹
لیموترش (شامل لیموعمانی)	۲۶۴۳	۲۷۲	۲	//	۱۲
گریپ فروت	۴-۶	۵۷	۳	//	۱۹
سایر مرکبات ^(۱)	۲۰۹۳۸	۹۷۵۶	۲۰۱	۱۹	۶۵۰
هوز	۴۸۳۸	۵۶	۱۷	//	۹
کیوی	۱۴۹۷۳	۲۵۳۱۰	۱۰۷۶۹	۱۱۰۱	۲۲۱۰۱
زیتون	۲۲۴۲	۲۷	۸۵	۲	۱۶
انار	۳۸۸۱۷	۲۲۲۰	۱۱۱۱	۷۳	۱۶۵۷
خرما	۲۰۰	۰	۰	-	۰
بادام آبی	۸۶	۱	۴	۱	//
بادام دیم	۴۹	۱	۳	//	//
گردو	۳۹۸۸۹	۱۹۵۲	۲۳۲۵	۶۸	۲۰۶
فندق	۳۸۴۲	۹۲۵	۱۷۳۳	۲۶۰	۸۰۲
پسته	۲۲	//	۰	۰	۰
انگور آبی	۱۰۸۰۵	۵۰۲	۵	//	۲
انگور دیم	۱۴۳۰	۶۹۲	۱	⊙	⊙
توت فرنگی	۱۹۶۴	۲۰۵۲	۱۳۹۵	-	۱۷۳۸

نتایج تفصیلی سرشماری عمومی کشاورزی ۱۳۸۲ - استان مازندران

۵۸- تعداد بهره‌برداری، سطح کاشت ساده، تعداد درخت و مقدار تولید محصولات دائمی برحسب نام محصول (دنباله)
(بهره‌برداری - هکتار - هزار اصله - تن)

(فضای باز)

تولید	کاشت پراکنده		تعداد بهره‌برداری	کاشت مجتمع مخلوط (چندمحصولی)			تعداد بهره‌برداری	نام محصول
	تعداد درخت			تولید	تعداد درخت			
	نهال	بارور			نهال	بارور		
xx	۷۶۴	۲۱۳۴	xx	xx	۱۲۵۳	۲۹۹۳	xx	جمع
۲۹۲	۱۱	۳۲	۱۳۵۸۹	۲۰۲۹	۲۲	۱۲۲	۵۲۵۵	سیب
۲۲۱	۳	۱۵	۷۹۸۶	۲۴۰	۵	۲۲	۲۷۹۱	کلابی
۳۳۷	۲	۱۷	۷۲۲۲	۱۵۹	۲	۱۱	۲۳۸۹	به
۱۳۲	۱۲	۱۲۷	۷۱۹۵	۵۴۹	۲۵	۱۶۲	۳۷۱۹	گیلاس و انابالو
۲۱	۲	۲	۱۱۲۵	۲۸	۳	۵	۶۲۹	زردآلو و قیسی
۳۱۸	۳۴	۲۰	۱۰۳۷۶	۲۸۷۲	۳۸۵	۱۰۶	۲۴۴۰	هلو، شلیل و شفتالو
۹۳۹	۳۲	۷۱	۱۹۱۵۶	۸۱۳	۲۴	۷۸	۵۷۴۸	انواع آلو و گوجه
۳۱۰	۳	۱۳	۱۰۴۲۵	۹۲	۱	۲	۲۳۰۳	انجیر آبی
۶۰۶	۶	۲۸	۲۱۷۹۷	۱۲۱	۲	۶	۳۰۱۷	انجیر دیم
۱۹۸۷۴	۷۲	۵۲۲	۴۹۶۹۵	۹۹۸۶۰	۶۲۷	۲۲۱۳	۴۰۱۳۹	پرتقال
۱۰۶۴۲	۱۸	۲۵۸	۲۲۵۳۹	۹۲۵۵۹	۹۰	۱۸۱۱	۳۷۲۱۵	نارنگی
۱۲۷۹	۳	۲۲	۱۲۹۰۷	۲۲۹۳	۲	۶۲	۶۹۲۸	لیمو شیرین
۱۸۸	۱	۵	۲۲۱۶	۷۲	۱	۲	۲۲۴	لیموترش (شامل لیموعسلی)
۴۶	//	۱	۲۸۹	۱۱	//	//	۱۱۲	گریپ فروت
۵۴۰۷	۲۳	۱۲۳	۳۰۷۰۶	۲۶۹۹	۲۶	۸۲	۹۸۷۹	سایر مرکبات ^(۱)
۲۵	۸	۲	۴۱۹۱	۱۳	۲	۱	۶۳۱	موز
۵۰۰	۳	۱۶	۳۲۱۱	۷۰۹	۲	۱۸	۱۰۳۲	کیوی
۳	۸	//	۱۷۵۰	۸	۷	۱	۲۱۲	زیتون
۱۸۳۸	۱۷	۸۵	۲۱۶۹۸	۹۳۵	۶	۲۲	۶۰۸۲	انار
.	//	//	۱۶۳	.	//	//	۳۷	خرما
//	//	//	۳۹	۱	//	//	۲۲	بادام آبی
۱	//	//	۳۳	//	//	//	۴	بادام دیم
۱۱۳۲	۷۶	۸۱	۲۹۱۶۲	۴۱۲	۵۹	۴۹	۷۲۰۵	گردو
۴۶	۳	۶	۱۲۶۲	۷۷	۱۲	۲۰	۸۷۴	فندق
//	//	//	۱۶	.	۱	//	۶	پسته
۳۹۶	۲	۹	۹۱۱۷	۱۰۵	۱	۳	۱۹۸۵	انگور آبی
۵۸۲	۳	۱۲	۱۲۸۷۲	۱۱۲	۱	۳	۱۵۶۲	انگور دیم
۹	-	-	۱۲۸	۳۰۵	-	-	۵۰۶	توت فرنگی



۵۸ - تعداد بهره‌برداری، سطح کاشت ساده، تعداد درخت و مقدار تولید محصولات دائمی برحسب نام محصول (دنباله)
(بهره‌برداری - هکتار - هزار اصله - تن)

(فضای باز)

تولید	کاشت مجتمع ساده (تک محصولی)				کل		نام محصول
	تعداد درخت		سطح کاشت	تعداد بهره‌برداری	تولید	تعداد بهره‌برداری	
	نهال	بارور					
۱۰۲۸۷	-	-	۱۹۹۵	۳۹۰۲	۱۰۲۹۱	۳۹۰۵	چای
۷	۱	//	۲	۱۱	۵۴	۳۰۴۸	انواع توت و شاه توت
-	۲۵	۲۶۹	۳۷۲	۱۵۲۲	-	۸۸۹۷	توت نوغان
⊙	-	-	⊙	۲	۲	۶۴۴	گل محمدی
۱۹۲	۲۳۲۵	۱۰۷۴	۱۲۰۲	۱۳۹۸	۲۷۲	۲۳۸۶۹	انواع تیریزی ^(۳)
۱۰۲۲	-	-	۸۱	۹۲۶	۱۲۰۷	۱۷۵۷	خزانه‌ی درختان شمر ^(۳)
۲۸۵	-	-	۹۰	۱۳۱	۴۹۰	۱۹۸	خزانه‌ی درختان غیرشمر ^(۳)
-	-	-	۱۱۷	۶۲۱	-	۲۸۹۳	گیاهان دائمی زینتی
۲۲	۳	۱	۱۲	۴۷	۶۶۰	۵۷۰۷	خرمالو
⊙	⊙	⊙	⊙	۲	۶	۹۲	شاه بلوط
.	۲	۷۴	سنجد
.	سماق
.	//	۴	زالزالک
.	⊙	۲	زرشک
.	//	۱۲	زغال اخته
⊙	⊙	⊙	⊙	۱	۳	۲۵۹	عناب
.	انبه
.	پاپایا (خریزه درختی)
.	کنار
۲۲	//	۱	۴	۲۱	۷۸۰	۱۷۸۱۶	ازگیل

نتایج تفصیلی سرشماری عمومی کشاورزی ۱۳۸۲ - استان مازندران

۵۸- تعداد بهره‌برداری، سطح کاشت ساده، تعداد درخت و مقدار تولید محصولات دائمی برحسب نام محصول (دنباله)
(بهره‌برداری - هکتار - هزار اصله - تن)

(فضای باز)

تولید	کاشت پراکنده			کاشت مجتمع مخلوط (چند محصولی)			نام محصول	
	تعداد درخت		تعداد بهره‌برداری	تولید	تعداد درخت			تعداد بهره‌برداری
	نهال	بارور			نهال	بارور		
	-	-	۱	۳	-	-	۴ چای	
⊙	-	-	۳۵۵۲	۱۵	۱	۲	۴۸۹ انواع توت و شاه توت	
۲۸	۴	۵	۵۷۸۸	-	۱۶	۱۰۲	۱۵۸۱ توت توغلن	
-	۲۲	۲۰۲	۲۸۴	۲	-	-	۳۵۸ گل محمدی	
//	-	-	۲۰۶۱۱	۱۲	۷۲	۲۶	۱۹۸۲ انواع تیریزی ^{(۱) (۲)}	
۱۶۸	۳۲۹	۲۰۰	۱۲۸۳	-	-	-	۷۹۹ خزانه‌ی درختان شمر ^(۳)	
۳	-	-	۱۰۴	-	-	-	۵۷ خزانه‌ی درختان غیرشمر ^(۳)	
//	-	-	۱۰۷۱	-	-	-	۳۲-۶ گیاهان دائمی زمینی	
-	-	-	۲۸۵۰	۶۸	۲	۲	۸۱۲ خرما	
۵۶۷	۵	۱۱	۸۱	//	//	//	۹ شاه بلوط	
۴	//	//	۵۶	۱	//	//	۱۸ سنجد	
۱	//	//	۰	۰	-	-	۰ سماق	
۰	-	-	۱	//	//	//	۲ زالزالک	
⊙	⊙	⊙	۱	⊙	-	-	۱ زرشک	
⊙	-	-	۱۲	۰	۰	۰	۰ زغال اخته	
//	//	//	۲۴۰	//	//	//	۱۸ عناب	
۲	//	//	۰	۰	۰	۰	۰ انبه	
۰	۰	۰	۰	۰	۰	۰	۰ پاپایا (خریزه درختی)	
۰	۰	۰	۰	۰	۰	۰	۰ کنار	
۰	۰	۰	۱۵۸۰۹	۱۹۴	۳	۱۶	۱۹۹۴ ازگیل	
۵۶۲	۱۳	۲۴						

(۱) نارنج، نارایی، بالنگ، بکریایی و ...

(۲) تیریزی، سپیدار، کبوده شالک، پده، اشمن و ...

(۳) تولید محصولات تیریزی، خزانه‌ی درختان شمر و خزانه‌ی درختان غیرشمر به واحد هزار اصله است.

نتایج تفصیلی سرشماری عمومی کشاورزی ۱۳۸۲ - استان مازندران ۱۰۱

۵۹- تعداد بهره‌برداری، سطح کاشت ساده، تعداد درخت و مقدار تولید سیب برحسب شهرستان (بهره‌برداری - هکتار - هزار اصله - تن) (فضای باز)

شهرستان	کل		کاشت مجتمع ساده (تک محصولی)			
	تعداد بهره‌برداری	تولید	تعداد بهره‌برداری	سطح کاشت	تعداد درخت	
					بارور	نهال
تولید	تولید	تولید	تولید	تولید	تولید	تولید
مازندران	۲۰۳۳۴	۵۳۱۶	۱۵۳۱	۴۶۲	۱۴۸	۲۸۷۲
امل	۳۳۵۲	۲۸۶۸	۸۰۵	۲۶۳	۹۸	۴۲۱۲
بابل	۲۸۲۷	۱۹۱	۲۴	۲	۱	۳۷
بابلسر	۷۴۳	۲۱	۳	//	//	۱
بهنشهر	۱۴۳۱	۲۱	۲۱	۲۴	۲	۱۳
تنکابن	۶۰۹	۶۷	۱۷	۲	۱	۱۷
جویبار	۳۶۰	۵	۰	۰	۰	۰
چالوس	۷۰۵	۸۶	۵۷	۱۶	۳	۳۷
رامسر	۱۰۱۷	۱۰۹	۹۰	۲۰	۶	۳۰
ساری	۳۳۴۲	۱۰۹	۲۱	۹	۱	۲۸
سوادکوه	۱۰۵۰	۲۳	۵	۳	//	۸
قائم شهر	۶۵۷	۱۲	۰	۰	۰	۰
محمودآباد	۷۲۶	۱۵	۰	۰	۰	۰
نکا	۱۶۱۵	۵۶	۱۱	۲	//	۲
نور	۱۲۲۸	۴۸۵	۳۲۹	۶۷	۲۲	۳۱۳
نوشهر	۶۷۲	۲۸۶	۱۲۸	۵۲	۱۳	۱۶۶

نتایج تفصیلی سرشماری عمومی کشاورزی ۱۳۸۲ - استان مازندران

۵۹- تعداد بهره‌برداری، سطح کاشت ساده، تعداد درخت و مقدار تولید سیب برحسب شهرستان (دنباله)
(بهره‌برداری - هکتار - هزار اصله - تن)

(فضای باز)

تولید	کاشت پراکنده		تعداد بهره‌برداری	کاشت مجتمع مخلوط (چندمحصولی)			شهرستان	
	تعداد درخت			تولید	تعداد درخت			تعداد بهره‌برداری
	نهال	بارور			نهال	بارور		
۴۹۲	۱۱	۳۲	۱۲۵۱۹	۲۰۲۹	۲۲	۱۲۳	۵۲۵۵	مازندران
۸۸	۱	۶	۱۰۲۳	۱۵۶۸	۱۰	۸۲	۱۵۳۲	امل
۷۶	۳	۲	۲۲۹۳	۷۷	۱	۲	۵۱۲	بابل
۸	//	//	۲۲۱	۱۲	//	۱	۲۱۹	بابلسر
۱۸	۱	۳	۱۲۹	۱۰	۱	۲	۲۲۱	بهشهر
۴۱	۱	۲	۵۷۰	۹	//	//	۲۲	تنکابن
۵	//	//	۲۵۲	//	//	//	۸	جویبار
۷	//	۱	۱۲۰	۲۲	۱	۵	۵۲۸	چالوس
۴۹	۱	۳	۸۳۰	۲۰	//	۳	۹۹	رلمسر
۴۷	۲	۵	۲۹۹۵	۱۲	۱	۲	۲۳۰	ساری
۱۳	۱	۱	۲۷۸	۲۲	۱	۳	۵۶۷	سوادکوه
۱۰	//	//	۲۹۸	۲	//	//	۱۵۹	قائم شهر
۱۳	//	۱	۶۷۲	۲	//	//	۵۲	محمودآباد
۵۰	۱	۴	۱۵۵۱	۳	//	//	۵۲	نکا
۳۷	//	۲	۵۲۷	۱۳۶	۲	۱۲	۲۶۱	نور
۱۰	//	۱	۲۸۱	۱۱۱	۳	۱۰	۲۶۸	نوشهر

۶- تعداد بهره‌برداري، سطح کاشت ساده، تعداد درخت و مقدار تولید سیب بر حسب وسعت اراضي کشاورزی

(بهره‌برداري - هکتار - هزار اصله - تن)

(فضاي باز)

توليد	کاشت مجتمع ساده (تک محصولي)				کل		وسعت اراضي کشاورزي
	تعداد درخت		تعداد بهره‌برداري	توليد	تعداد بهره‌برداري		
	نهال	بارور					
۲۸۷۲	۲۲	۱۲۸	۲۶۲	۱۵۳۱	۵۳۹۶	۲۰۳۲۲	جمع
.	۲۱	۱۱۹۷	بدون زمين
۱۳۰۵	۱۱	۵۸	۱۴۵	۱۰۰۲	۲۵۲۹	۱۰۶۷۲	جمع کمتر از ۱ هکتار
۹۸	۱	۲	۸	۱۷۵	۲۱۲	۲۷۲۰	کمتر از ۰/۱ هکتار
۱۸۸	۱	۷	۱۷	۱۹۸	۲۹۵	۱۵۰۸	۰/۱ تا کمتر از ۰/۲ هکتار
۲۲۵	۲	۲۱	۵۲	۳۷۰	۹۳۷	۳۳۲۵	۰/۲ تا کمتر از ۰/۵ هکتار
۵۷۲	۷	۲۵	۶۶	۲۵۹	۹۹۵	۳۱۰۲	۰/۵ تا کمتر از ۱ هکتار
۱۱۰۳	۱۴	۶۶	۲۱۷	۶۲۲	۲۱۰۶	۶۸۵۸	جمع ۱ تا کمتر از ۵ هکتار
۲۵۱	۸	۲۷	۸۸	۲۲۳	۹۵۰	۳۴۵۵	۱ تا کمتر از ۲ هکتار
۳۰۹	۴	۱۹	۶۴	۱۱۰	۵۲۰	۱۷۶۴	۲ تا کمتر از ۳ هکتار
۲۵۲	۳	۱۲	۲۳	۵۹	۲۳۱	۱۰۲۹	۳ تا کمتر از ۴ هکتار
۹۰	۱	۷	۲۳	۳۰	۲۰۴	۶۹۰	۴ تا کمتر از ۵ هکتار
۴۰۶	۳	۲۲	۲۴	۹۷	۶۲۷	۱۵۱۸	جمع ۵ تا کمتر از ۲۰ هکتار
۲۲۲	۲	۹	۲۱	۲۲	۳۸۵	۸۴۴	۵ تا کمتر از ۷/۵ هکتار
۷۹	۱	۶	۲۹	۲۲	۱۰۹	۳۰۱	۷/۵ تا کمتر از ۱۰ هکتار
۹۳	۱	۶	۲۸	۲۲	۱۲۱	۲۸۱	۱۰ تا کمتر از ۱۵ هکتار
۱۰	//	۱	۵	۸	۲۱	۹۴	۱۵ تا کمتر از ۲۰ هکتار
۶۰	//	۲	۷	۴	۱۰	۷۶	جمع ۲۰ تا کمتر از ۵۰ هکتار
۶۰	//	۱	۶	۷	۶۹	۳۸	۲۰ تا کمتر از ۲۵ هکتار
//	.	//	//	۱	۱۶	۲۶	۲۵ تا کمتر از ۳۵ هکتار
//	.	//	۱	۱	۶	۱۲	۳۵ تا کمتر از ۵۰ هکتار
//	.	//	۱	۱	۲	۱۲	جمع ۵۰ هکتار و بیشتر
//	.	//	۱	۱	۲	۱۰	۵۰ تا کمتر از ۱۰۰ هکتار
.	۱	۱۰۰ تا کمتر از ۲۰۰ هکتار
.	۱	۲۰۰ تا کمتر از ۵۰۰ هکتار
.	۵۰۰ تا کمتر از ۱۰۰۰ هکتار
.	۱۰۰۰ تا کمتر از ۲۰۰۰ هکتار
.	۲۰۰۰ هکتار و بیشتر

نتایج تفصیلی سرشماری عمومی کشاورزی ۱۳۸۲ - استان مازندران

۶۰- تعداد بهره‌برداری، سطح کاشت ساده، تعداد درخت و مقدار تولید سیب برحسب وسعت اراضی کشاورزی (دنباله)
(بهره‌برداری - هکتار - هزار اصله - تن)

تولید	کاشت پراکنده		تعداد بهره‌برداری	تولید	تعداد درخت		تعداد بهره‌برداری	وسعت اراضی کشاورزی
	تعداد درخت				نهال	بارور		
	نهال	بارور						
۴۹۲	۱۱	۳۲	۱۳۵۸۹	۲۰۲۹	۲۲	۱۲۳	۵۲۵۵	جمع
								بدون زمین
۲۹	۱	۱	۱۱۹۷	.	.	.	۳۳۹۲	جمع کمتر از ۱ هکتار
۲۰۵	۵	۱۴	۶۲۸۷	۱۰۳۰	۱۰	۵۲	۱۱۳۵	کمتر از ۰/۱ هکتار
۲۴	۱	۲	۱۲۲۰	۸۰	۲	۵	۵۸۱	۰/۱ تا کمتر از ۰/۲ هکتار
۳۰	۱	۲	۷۲۲	۱۷۸	۲	۹	۱۰۱۸	۰/۲ تا کمتر از ۰/۵ هکتار
۶۱	۲	۵	۱۹۲۲	۲۳۹	۲	۲۱	۶۶۶	۰/۵ تا کمتر از ۱ هکتار
۸۰	۲	۶	۲۱۸۴	۲۳۱	۲	۱۷	۱۴۱۸	جمع ۱ تا کمتر از ۵ هکتار
۲۱۲	۴	۱۳	۵۰۳۶	۲۹۰	۸	۵۳	۷۳۹	۱ تا کمتر از ۲ هکتار
۱۰۴	۲	۶	۲۵۱۳	۲۹۲	۴	۲۶	۲۴۰	۲ تا کمتر از ۳ هکتار
۶۱	۱	۳	۱۴۱۶	۱۵۰	۲	۱۰	۲۲۱	۳ تا کمتر از ۴ هکتار
۲۶	۱	۲	۷۵۳	۱۵۲	۱	۱۱	۱۲۶	۴ تا کمتر از ۵ هکتار
۲۱	//	۲	۴۵۵	۹۲	۱	۷	۳۹۱	جمع ۵ تا کمتر از ۲۰ هکتار
۵۲	۱	۴	۱۰۲۹	۱۷۸	۳	۱۶	۲۱۹	۵ تا کمتر از ۷/۵ هکتار
۲۶	۱	۲	۵۸۷	۱۲۵	۱	۸	۶۲	۷/۵ تا کمتر از ۱۰ هکتار
۷	//	۱	۲۱۵	۲۳	//	۶	۷۷	۱۰ تا کمتر از ۱۵ هکتار
۱۵	//	۱	۱۸۱	۱۴	۱	۱	۲۹	۱۵ تا کمتر از ۲۰ هکتار
۲	//	//	۴۷	۷	//	۱	۳۳	جمع ۲۰ تا کمتر از ۵۰ هکتار
۱	//	//	۳۶	۲۹	۱	۱	۱۲	۲۰ تا کمتر از ۲۵ هکتار
۱	//	//	۲۰	۸	//	//	۱۶	۲۵ تا کمتر از ۳۵ هکتار
۱	//	//	۹	۱۵	۱	۱	۴	۳۵ تا کمتر از ۵۰ هکتار
//	//	//	۷	۶	//	//	۶	جمع ۵۰ هکتار و بیشتر
//	//	//	۵	۲	۱	//	۲	۵۰ تا کمتر از ۱۰۰ هکتار
//	//	//	۵	۲	//	//	۱	۱۰۰ تا کمتر از ۲۰۰ هکتار
.	//	.	۱	۲۰۰ تا کمتر از ۵۰۰ هکتار
.	۵۰۰ تا کمتر از ۱۰۰۰ هکتار
.	۱۰۰۰ تا کمتر از ۲۰۰۰ هکتار
.	۲۰۰۰ هکتار و بیشتر

نتایج تفصیلی سرشماری عمومی کشاورزی ۱۳۸۲ - استان مازندران ۱۰۵

۶- تعداد بهره‌برداری، سطح کاشت ساده، تعداد درخت و مقدار تولید سیب برحسب وسعت اراضی باغ و قلمستان (بهره‌برداری - هکتار - هزار اصله - تن)

کاشت مجتمع ساده (تنک محصولی)				کل		وسعت اراضی باغ و قلمستان	
تولید	تعداد درخت		سطح کاشت	تعداد بهره‌برداری	تولید		تعداد بهره‌برداری
	نهال	بارور					
۲۸۷۲	۲۲	۱۲۸	۶۶۳	۱۵۳۱	۵۲۹۶	۲۰۳۳۲	جمع
.	۱۹۵	۷۴۹۱	بدون زمین باغ و قلمستان
۱۵۶۰	۱۵	۷۲	۱۹۰	۱۲۳۳	۲۱۷۵	۱۰۷۳۰	جمع کمتر از ۱ هکتار
۱۲۹	۲	۸	۱۵	۲۲۳	۲۲۰	۳۷۹۲	کمتر از ۰/۱ هکتار
۲۸۲	۲	۱۲	۳۱	۲۹۲	۵۵۱	۲۱۹۹	۰/۱ تا کمتر از ۰/۲ هکتار
۵۸۶	۵	۲۷	۷۲	۲۸۱	۱۱۶۷	۳۲۰۹	۰/۲ تا کمتر از ۰/۵ هکتار
۵۲۳	۵	۲۵	۷۲	۱۹۸	۹۲۷	۱۵۳۷	۰/۵ تا کمتر از ۱ هکتار
۱۱۱	۱۵	۶۰	۲۱۸	۲۷۴	۱۷۵۸	۱۹۷۸	جمع ۱ تا کمتر از ۵ هکتار
۲۷۲	۹	۲۷	۱۰۶	۱۷۲	۸۷۰	۱۲۵۶	۱ تا کمتر از ۲ هکتار
۲۷۷	۲	۱۹	۶۵	۶۲	۲۶۵	۲۷۰	۲ تا کمتر از ۳ هکتار
۲۹۸	۲	۱۴	۲۸	۳۷	۲۲۲	۲۵۲	۳ تا کمتر از ۵ هکتار
۳۱۵	۲	۱۵	۵۵	۲۳	۲۶۸	۱۳۵	جمع ۵ هکتار و بیشتر
۱۹۲	۱	۹	۳۲	۱۴	۳۱۸	۱۰۳	۵ تا کمتر از ۱۰ هکتار
۹۲	۱	۵	۱۷	۷	۱۰۷	۲۱	۱۰ تا کمتر از ۲۰ هکتار
۲۰	.	۱	۴	۲	۲۳	۱۰	۲۰ تا کمتر از ۵۰ هکتار
.	//	۱	۵۰ هکتار و بیشتر

نتایج تفصیلی سرشماری عمومی کشاورزی ۱۳۸۲ - استان مازندران

۶۱ - تعداد بهره‌برداری، سطح کاشت ساده، تعداد درخت و مقدار تولید سیب برحسب وسعت اراضی باغ و قلمستان (دلباله)
(بهره‌برداری - هکتار - هزار اصله - تن)

(فضای باز)

تولید	کاشت پراکنده			تولید	تعداد درخت		تعداد بهره‌برداری	وسعت اراضی باغ و قلمستان
	تعداد درخت		تعداد بهره‌برداری		تعداد درخت			
	نهال	بارور			نهال	بارور		
۴۹۲	۱۱	۳۲	۱۲۵۸۹	۲۰۲۹	۲۲	۱۲۳	۵۲۵۵	جمع
۱۹۵	۵	۱۲	۷۴۹۱	۰	۰	۰	۰	بدون زمین باغ و قلمستان
۱۷۷	۴	۱۳	۲۸۵۲	۱۲۳۸	۱۳	۶۲	۴۴۴۸	جمع کمتر از ۱ هکتار
۲۱	۱	۲	۱۲۲۱	۱۴۰	۲	۹	۲۱۲۲	کمتر از ۰/۱ هکتار
۲۷	۱	۲	۹۵۳	۲۲۲	۳	۱۳	۹۲۴	۰/۱ تا کمتر از ۰/۲ هکتار
۶۵	۲	۵	۱۶۳۲	۵۱۶	۴	۲۵	۱۲۰۲	۰/۲ تا کمتر از ۰/۵ هکتار
۵۴	۱	۴	۹۲۵	۳۲۰	۴	۱۶	۳۸۹	۰/۵ تا کمتر از ۱ هکتار
۱۰۶	۳	۶	۱۱۸۰	۶۵۳	۷	۲۷	۵۲۸	جمع ۱ تا کمتر از ۵ هکتار
۵۸	۱	۲	۷۶۳	۲۲۸	۴	۲۳	۲۲۷	۱ تا کمتر از ۲ هکتار
۲۲	//	۲	۲۷۲	۱۵۶	۲	۱۱	۱۲۵	۲ تا کمتر از ۳ هکتار
۱۶	//	۱	۱۴۴	۱۵۱	۱	۱۳	۷۶	۳ تا کمتر از ۵ هکتار
۱۴	//	۱	۶۶	۱۲۹	۱	۱۲	۲۹	جمع ۵ هکتار و بیشتر
۱۰	//	//	۵۱	۱۱۵	۱	۱۱	۳۹	۵ تا کمتر از ۱۰ هکتار
۳	//	//	۱۰	۱۲	۱	۱	۵	۱۰ تا کمتر از ۲۰ هکتار
//	۰	//	۴	۱۲	//	۱	۵	۲۰ تا کمتر از ۵۰ هکتار
//	۰	//	۱	۰	۰	۰	۰	۵۰ هکتار و بیشتر

نتایج تفصیلی سرشماری عمومی کشاورزی ۱۳۸۲ - استان مازندران ۱۰۷

۶۲- تعداد بهره‌برداری، سطح کاشت ساده، تعداد درخت و مقدار تولید سیب برحسب سن بهره‌بردار

(بهره‌برداری - هکتار - هزار اصله - تن)

(فضای باز)

تولید	کاشت مجتمع ساده (تک محصولی)				کل		سن بهره‌بردار
	تعداد درخت		سطح کاشت	تعداد بهره‌برداری	تولید	تعداد بهره‌برداری	
	نهال	بارور					
۲۸۷۱	۳۲	۱۲۷	۲۶۲	۱۵۳۰	۵۲۸۲	۲۰۳۱۵	جمع
.	//	۲	کمتر از ۱۵ ساله
۷	//	//	۱	۴	۱۱	۴۵	۱۵-۱۹ ساله
۱۵	//	۱	۲	۱۲	۲۵	۲۰۲	۲۰-۲۴ ساله
۶۵	۱	۲	۱۱	۳۷	۱۰۷	۶۱۶	۲۵-۲۹ ساله
۱۱۲	۲	۶	۲۲	۸۰	۱۹۲	۱۳۱۶	۳۰-۳۴ ساله
۱۵۶	۲	۸	۲۶	۸۲	۲۴۸	۱۸۵۸	۳۵-۳۹ ساله
۲۲۵	۳	۱۲	۳۸	۱۳۸	۴۶۲	۲۷۷۵	۴۰-۴۴ ساله
۲۵۷	۳	۲۰	۵۸	۱۷۲	۶۵۶	۲۵۲۲	۴۵-۴۹ ساله
۲۲۹	۳	۱۵	۴۴	۱۲۶	۶۸۷	۲۵۶۹	۵۰-۵۴ ساله
۲۶۱	۳	۱۱	۴۰	۱۷۵	۵۰۲	۱۷۱۴	۵۵-۵۹ ساله
۲۲۲	۲	۲۰	۶۰	۱۸۲	۷۸۲	۲۱۹۶	۶۰-۶۴ ساله
۲۵۹	۲	۱۳	۵۱	۱۵۲	۵۰۶	۱۵۸۱	۶۵-۶۹ ساله
۲۷۰	۳	۱۸	۵۲	۱۷۰	۲۷۳	۱۵۶۷	۷۰-۷۴ ساله
۱۵۱	۱	۱۱	۲۲	۷۶	۲۶۶	۶۸۵	۷۵-۷۹ ساله
۲۰۶	۱	۸	۲۴	۷۳	۲۶۲	۶۶۲	۸۰ ساله و بیشتر

نتایج تفصیلی سرشماری عمومی کشاورزی ۱۳۸۲ - استان مازندران

۶۲- تعداد بهره‌برداری، سطح کاشت ساده، تعداد درخت و مقدار تولید سیب برحسب سن بهره‌بردار (دنباله)

(بهره‌برداری - هکتار - هزار اصله - تن)

(فضای باز)

تولید	کاشت پراکنده		تعداد بهره‌برداری	تولید	تعداد درخت		تعداد بهره‌برداری	سن بهره‌بردار
	تعداد درخت				نهال	بارور		
	نهال	بارور						
۴۹۲	۱۱	۳۲	۱۳۵۸۲	۲۰۲۱	۲۱	۱۲۳	۵۲۲۴	جمع
//	//	//	۲	//	//	//	۱	کمتر از ۱۵ ساله
۱	//	//	۳۲	۳	//	//	۱۰	۱۵ - ۱۹ ساله
۶	//	//	۱۵۳	۲	//	//	۳۸	۲۰ - ۲۴ ساله
۱۵	//	۱	۲۷۳	۲۷	//	۲	۱۰۸	۲۵ - ۲۹ ساله
۲۷	۱	۱	۹۷۳	۵۳	۱	۲	۲۶۷	۳۰ - ۳۴ ساله
۳۹	۱	۲	۱۲۲۶	۱۵۲	۱	۹	۲۵۰	۳۵ - ۳۹ ساله
۶۱	۲	۲	۲۰۱۶	۱۶۸	۲	۱۱	۶۲۲	۴۰ - ۴۴ ساله
۶۷	۲	۲	۱۶۹۲	۲۳۱	۲	۱۱	۶۶۵	۴۵ - ۴۹ ساله
۷۲	۱	۵	۱۶۹۴	۲۷۵	۳	۱۲	۷۰۲	۵۰ - ۵۴ ساله
۴۰	۱	۳	۱۰۲۱	۲۰۱	۲	۱۱	۵۰۱	۵۵ - ۵۹ ساله
۵۶	۱	۵	۱۲۱۹	۲۹۰	۳	۱۸	۶۰۵	۶۰ - ۶۴ ساله
۲۱	۱	۳	۹۷۵	۲۰۶	۲	۱۳	۲۵۸	۶۵ - ۶۹ ساله
۳۲	۱	۳	۹۳۰	۱۷۰	۲	۱۳	۲۷۰	۷۰ - ۷۴ ساله
۱۶	//	۱	۲۰۶	۹۹	۱	۶	۲۰۵	۷۵ - ۷۹ ساله
۱۵	//	۱	۳۵۰	۱۴۰	۱	۷	۲۲۲	۸۰ ساله و بیشتر

۶۳- تعداد بهره‌برداری، سطح کاشت ساده، تعداد درخت و مقدار تولید گلایی بر حسب شهرستان (بهره‌برداری - هکتار - هزار اصله - تن)

(فضای باز)

شهرستان	کل		کشت مجتمع ساده (تک محصولی)				
	تعداد بهره‌برداری	تولید	تعداد بهره‌برداری	تعداد درخت			
				سطح کاشت	نهال	بارور	
مازندران	۱۰۸۷۲	۶۸۶	۱۰۰	۲۸	۶	۱	۱۲۶
امل	۱۳۳۲	۲۱۸	۲۳	۹	۳	۱	۷۵
بابل	۱۲۷۳	۵۲	۰	۰	۰	۰	۰
بابلسر	۲۳۵	۱۸	۱	۰	۰	۰	۰
بهشهر	۶۱۹	۱۲	۶	۲	//	//	//
تنکابن	۲۱۲	۲۲	۱	۰	۰	۰	۰
جویبار	۲۹۶	۲۶	۰	۰	۰	۰	۰
چالوس	۳۸۰	۲۲	۲	//	//	//	۱
رامسر	۹۰۶	۲۲	۳	//	//	//	//
ساری	۲۱۰۹	۶۸	۰	۰	۰	۰	۰
سوادکوه	۲۵۲	۱۶	۱	۰	۰	۰	۰
قائم شهر	۸۰۲	۲۲	۱	۰	۰	۰	۰
محمودآباد	۱۹۹	۵	۰	۰	۰	۰	۰
نکا	۵۶۰	۱۲	۰	۰	۰	۰	۰
نور	۵۵۵	۶۶	۱۲	۲	//	//	۲
نوشهر	۳۴۱	۷۰	۲۸	۱۳	۲	۱	۲۱

نتایج تفصیلی سرشماری عمومی کشاورزی ۱۳۸۲ - استان مازندران

۶۳- تعداد بهره‌برداری، سطح کاشت ساده، تعداد درخت و مقدار تولید گلایی برحسب شهرستان (دنباله)

(بهره‌برداری - هکتار - هزار اصله - تن)

(فضای باز)

تولید	کاشت پراکنده			کاشت مجتمع مخلوط (چندمحصولی)			شهرستان	
	تعداد درخت		تعداد بهره‌برداری	تولید	تعداد درخت			تعداد بهره‌برداری
	نهال	بارور			نهال	بارور		
۳۲۱	۳	۱۵	۷۹۸۶	۲۴۰	۵	۲۲	مازندران	
۶۰	//	۲	۶۶۰	۸۲	۲	۸	آمل	
۲۸	//	۱	۱۰۴۲	۱۵	//	//	بابل	
۷	//	//	۲۲۲	۱۱	//	//	بابلسر	
۷	//	۱	۲۹۲	۵	//	۱	بهبهر	
۲۱	//	۱	۲۹۲	۲	//	//	تنکابن	
۲۲	//	۱	۴۸۳	۲	//	//	جویبار	
۲	//	//	۶۹	۱۹	//	۱	چالوس	
۲۸	//	۲	۸۳۲	۲	//	۱	رامسر	
۵۴	۱	۲	۱۸۶۰	۱۵	//	۱	ساری	
۲	//	//	۱۸۶	۱۲	//	۱	سوادکوه	
۲۰	//	۱	۶۱۴	۶	//	//	قائم شهر	
۴	//	//	۱۸۲	۱	//	//	محمود اباد	
۱۱	//	۱	۵۳۴	۱	//	//	نکا	
۲۴	//	۱	۳۴۰	۲۱	//	۶	نور	
۵	//	//	۱۵۷	۲۴	۱	۲	نوشهر	

۶۴- تعداد بهره‌برداری، سطح کاشت ساده، تعداد درخت و مقدار تولید به برحسب شهرستان (بهره‌برداری - هکتار - هزار اصله - تن)

(قلمای باز)

شهرستان	کل		کاشت مجتمع ساده (تک محصولی)			
	تعداد بهره‌برداری	تولید	سطح کاشت	تعداد درخت		
				بارور	نهال	
تولید	تعداد بهره‌برداری	تولید	تعداد بهره‌برداری	سطح کاشت	بارور	نهال
مازندران.....	۹۶۴۶	۵۱۱	۳۷	۳	۱	۱۲
آمل.....	۸۱۷	۷۱	۳	۱	//	۵
بابل.....	۱۳۴۵	۸۷	۷	۱	//	۲
بابلسر.....	۱۹۸	۲	۰	۰	۰	۰
بهشهر.....	۸۳۲	۱۶	۱	۰	۰	۰
تنکابن.....	۸۰۵	۹۲	۱	۰	۰	۰
جویبار.....	۸۹	۳	۰	۰	۰	۰
چالوس.....	۷۳۷	۳۰	۱۱	//	//	۱
رامسر.....	۹۲۲	۷۵	۲	۱	//	۲
ساری.....	۱۲۶۲	۲۷	۱	۰	۰	۰
سوادکوه.....	۶۶۷	۳۱	۲	//	//	۱
قائم شهر.....	۱۸۶	۲	۰	۰	۰	۰
محمودآباد.....	۱۸۷	۲	۰	۰	۰	۰
نکا.....	۱۰۴۶	۳۲	۰	۰	۰	۰
نور.....	۳۱۴	۲۲	۲	۰	۰	۰
نوشهر.....	۲۳۶	۱۱	۲	۱	//	//

نتایج تفصیلی سرشماری عمومی کشاورزی ۱۳۸۲ - استان مازندران

۶۴- تعداد بهره‌برداری، سطح کاشت ساده، تعداد درخت و مقدار تولید به برحسب شهرستان (دنباله)

(بهره‌برداری - هکتار - هزار اصله - تن)

(فضای باز)

تولید	کاشت پراکنده			کاشت مجتمع مخلوط (چندمحصولی)			شهرستان	
	تعداد درخت		تعداد بهره‌برداری	تولید	تعداد درخت			تعداد بهره‌برداری
	نهال	بارور			نهال	بارور		
۳۳۷	۴	۱۷	۷۲۲۴	۱۵۹	۳	۱۱	مازندران	
۲۴	//	۱	۲۰۴	۲۲	//	۳	امل	
۲۱	۱	۲	۱۰۰۷	۲۲	//	۲	بابل	
۲	//	//	۹۹	۲	//	//	بابلسر	
۱۱	//	۱	۵۵۹	۵	//	۱	بهبهر	
۹۱	//	۲	۷۷۵	۲	//	//	تنکابن	
۲	//	//	۸۷	⊙	⊙	⊙	جویبار	
۶	//	۱	۱۹۹	۲۳	۱	۲	چالوس	
۶۶	۱	۴	۸۵۲	۶	//	۱	رامسر	
۲۵	//	۲	۱۱۸۵	۲	//	//	ساری	
۱۲	//	۱	۳۲۳	۱۷	//	۱	سوادکوه	
۱	//	//	۱۳۲	۱	//	//	قائم شهر	
۳	//	//	۱۷۴	//	//	//	محمودآباد	
۳۰	//	۲	۱۰۱۹	۲	//	//	نکا	
۲۰	//	۱	۲۷۲	۲	//	//	نور	
۳	//	//	۱۱۹	۸	//	۱	نوشهر	

۶۵- تعداد بهره‌برداری، سطح کاشت ساده، تعداد درخت و مقدار تولید گیلاس و آلبالو برحسب شهرستان (بهره‌برداری - هکتار - هزار اصله - تن) (فضای باز)

شهرستان	کلی		کاشت مجتمع ساده (تک محصولی)		
	تعداد بهره‌برداری	تولید	تعداد بهره‌برداری	تعداد درخت	
				نهال	بارور
مازندران	۱۲۲۶۶	۲۳۷۰	۱۸۲۳	۷۶۷	۲۸۶
آمل	۲۹۶۳	۱۵۹۳	۱۳۲۷	۵۲۲	۲۵۲
بابلسر	۵۴۸	۹	۲	۰	۰
بهنشهر	۷۴۱	۱۲	۸	۵	//
ننکابن	۷۲	۲	۱	۰	۰
جویبار	۵۱۲	۹	۰	۰	۰
چالوس	۸۰۱	۳۱	۲۹	۹	۱
رامسر	۳۸۹	۲۷	۱۱۳	۱۲	۳
ساری	۲۲۱۶	۴۱	۲۱	۱۶	۲
سوادکوه	۳۰۹	۸	۷	۱	//
قائم شهر	۶۲۱	۵	۰	۰	۰
محمودآباد	۱۷۷	۱	۰	۰	۰
نکا	۶۳۷	۱۲	۶	۳	//
نور	۲۹۱	۷۹	۶۷	۱۲	۲
نوشهر	۷۱۲	۵۱۳	۲۰۳	۱۶۲	۱۳
					۲۰

نتایج تفصیلی سرشماری عمومی کشاورزی ۱۳۸۲ - استان مازندران

۶۵- تعداد بهره‌برداری، سطح کاشت ساده، تعداد درخت و مقدار تولید گیلاس و آلبالو برحسب شهرستان (دنباله)
(بهره‌برداری - هکتار - هزار اصله - تن)

(فضای باز)

تولید	کاشت پراکنده			کاشت مجتمع مخلوط (چندمحصولی)			شهرستان	
	تعداد درخت		تعداد بهره‌برداری	تولید	تعداد درخت			تعداد بهره‌برداری
	نهال	بارور			نهال	بارور		
۱۳۲	۱۴	۱۲۷	۷۱۹۵	۵۴۹	۲۵	۱۶۲	۳۷۱۹	مازندران
۲۹	۷	۱۱۵	۸۲۰	۲۶۲	۱۰	۱۳۸	۱۲۵۳	آمل
۵	۱	۱	۸۰۵	۲۲	//	۱	۱۹۵	بابل
۳	//	//	۳۳۰	۵	//	//	۲۱۶	بایسر
۳	//	۱	۲۸۸	۴	۳	۱	۲۲۸	بهشهر
۴	//	//	۶۷	//	۰	//	۴	تنکابن
۸	۱	//	۵۰۰	//	//	//	۱۲	جویبار
۶	//	۱	۱۵۲	۲۳	۲	۳	۶۰۲	چالوس
۱۴	۱	۳	۳۶۱	۱	//	//	۲۶	رامسر
۲۳	۲	۳	۱۸۳۱	۷	۲	۲	۳۵۱	ساری
۱	//	//	۱۱۷	۵	۱	۱	۱۸۶	سوادکوه
۴	//	//	۲۷۵	۱	//	//	۱۲۶	قائم شهر
۱	//	//	۱۶۷	//	//	//	۱۰	محمودآباد
۱۰	۱	۱	۵۸۷	۱	//	//	۴۵	نکا
۷	//	۱	۲۲۵	۴۱	۱	۵	۲۰۴	نور
۷	۱	۱	۲۷۱	۱۷۲	۶	۱۰	۲۵۲	نوشهر

۶۶- تعداد بهره‌برداری، سطح کاشت ساده، تعداد درخت و مقدار تولید زردآلو و قهسی برحسب شهرستان (بهره‌برداری - هکتار - هزار اصله - تن)

(فضای باز)

تولید	کاشت مجتمع ساده (تک محصولی)			کل		شهرستان	
	تعداد درخت		سطح کاشت	تعداد بهره‌برداری	تولید		تعداد بهره‌برداری
	نهال	بارور					
۱۲۹	۳	۳	۱۹	۲۹	۲۰۸	۱۸۲۱	مازندران
۱۲	//	۱	۳	۱۹	۲۹	۳۹۹	امل
۲۲	//	۱	۳	۱۸	۲۸	۱۵۲	بابل
۲	//	//	۱	۲	۳	۴۶	بابلسر
.	۱	۲۰۲	بهشهر
⊙	⊙	⊙	⊙	۲	۵	۱۹	تنکابن
.	//	۲۲	جویبار
۱	//	//	//	۳	۱	۵۱	چالوس
.	۱	۲۹	رامسر
۱۲	//	//	۶	۸	۲۰	۳۷۲	ساری
۳۰	//	۱	۱	۳	۳۲	۱۰۲	سوادکوه
۳	//	//	۱	۷	۵	۸۱	قائم شهر
.	//	۲۵	محمودآباد
⊙	⊙	⊙	⊙	۲	۲۶	۳۷	نکا
۱۰	.	//	۱	۷	۳۲	۱۷۹	نور
۳	//	//	۱	۶	۵	۹۱	نوشهر

نتایج تفصیلی سرشماری عمومی کشاورزی ۱۳۸۲ - استان مازندران

۶۶- تعداد بهره‌برداری، سطح کاشت ساده، تعداد درخت و مقدار تولید زردآلو و قیسی برحسب شهرستان (دنباله)
(بهره‌برداری - هکتار - هزار اصله - تن)

(فضای باز)

تولید	کاشت پراکنده			کاشت مجتمع مخلوط (چندمحصولی)			شهرستان	
	تعداد درخت		تعداد بهره‌برداری	تولید	تعداد درخت			تعداد بهره‌برداری
	نهال	بارور			نهال	بارور		
۲۱	۲	۲	۱۱۲۵	۲۸	۳	۵	مازندران	
۹	//	۱	۱۶۵	۹	//	۳	امل	
۲	//	//	۱۰۳	۲	//	//	بابل	
//	//	//	۲۷	//	//	//	بابلسر	
//	//	//	۱۱۱	۱	۱	//	بهشهر	
//	//	//	۱۷	.	.	.	تنکابن	
//	//	//	۲۲	.	.	.	جویبار	
.	//	.	۴	//	//	//	چالوس	
۸	//	//	۹۸	⊗	⊗	⊗	رامسر	
۲	۸	//	۳۱۲	۵	۱	//	ساری	
۸	//	//	۳۵	۱	//	//	سوادکوه	
۸	//	//	۵۲	۱	//	//	قائم شهر	
//	//	//	۲۳	⊗	⊗	⊗	محمودآباد	
//	//	//	۳۲	//	//	//	نکا	
۲	//	//	۱۱۴	۱۸	//	۱	نور	
۸	//	//	۵۹	۱	//	//	نوشهر	

۶۷- تعداد بهره‌برداری، سطح کاشت ساده، تعداد درخت و مقدار تولید هلو، شلیل و شفتالو برحسب شهرستان (بهره‌برداری - هکتار - هزار اصله - تن)

(فضای باز)

تولید	کاشت مجتمع ساده (تک محصولی)			تعداد بهره‌برداری	کل		شهرستان
	تعداد درخت		سطح کاشت		تولید	تعداد بهره‌برداری	
	نهال	بارور					
۶۴۸۰	۵۲۹	۲۲۶	۱۲۲۸	۲۲۱۱	۹۵۷۱	۱۶۸۲۴	مازندران
۲۲۶	۲۸	۱۲	۱۱۰	۲۲۵	۱۳۶۱	۲۳۱۱	امل
//	۱	//	۳	۱۱	۶۲	۱۸۹۲	بابل
⊙	⊙	⊙	⊙	۲	۲۰	۵۷۸	بابلسر
۷۰	۵۰	۴	۱۴۰	۱۲۹	۱۱۷	۱۰۰۸	بهشهر
⊙	⊙	⊙	⊙	۱	۲۵	۲۹۴	تنکابن
۲	۲	//	۲	۱۷	۲۳	۵۴۱	جویبار
۱۱	//	//	۲	۴	۲۲	۱۹۸	چالوس
.	۹	۲۴۸	رامسر
۱۸۱۶	۲۷۲	۶۷	۷۷۱	۱۱۵۲	۲۲۶۷	۵۲۳۲	ساری
۱	//	//	//	۳	۱۸	۴۵۷	سوادکوه
۱۵	۱	//	۳	۷	۵۷	۸۶۳	قائم شهر
۱	۱	//	۲	۱۵	۱۲	۵۳۱	محمود آباد
۱۲۲۲	۱۱۱	۳۹	۳۳۱	۲۵۰	۱۳۹۷	۱۲۲۹	نکا
۲۲	۲	۱	۱۳	۵۶	۷۹	۵۱۲	نور
۲۷۵۴	۲۷	۱۰۰	۲۲۷	۲۰۷	۲۰۹۹	۵۳۲	نوشهر

نتایج تفصیلی سرشماری عمومی کشاورزی ۱۳۸۲ - استان مازندران

۶۷- تعداد بهره‌برداری، سطح کاشت ساده، تعداد درخت و مقدار تولید هلو، شلیل و شفتالو برحسب شهرستان (دنباله)
(بهره‌برداری - هکتار - هزار اصله - تن)

(فضای باز)

تولید	کاشت پراکنده			کاشت مجتمع مخلوط (چندمحصولی)			شهرستان	
	تعداد درخت		تعداد بهره‌برداری	تولید	تعداد درخت			تعداد بهره‌برداری
	نهال	بارور			نهال	بارور		
۳۱۸	۲۴	۲۰	۱۰۳۷۶	۲۸۷۲	۲۸۵	۱۰۶	۴۴۴۰	مازندران
۷۳	۳	۴	۱۲۲۴	۸۲۱	۲۶	۲۲	۲۷۹	آمل
۲۶	۲	۲	۱۶۰۶	۲۸	۱	۱	۲۷۵	بابل
۷	۱	//	۳۲۷	۱۳	۲	۱	۲۳۰	بایلسر
۹	۲	۲	۶۵۱	۳۹	۱۸	۲	۲۵۲	بهشهر
۲۴	//	۱	۲۷۴	۱	//	//	۱۹	تنکابن
۱۳	۱	//	۲۵۵	۸	۹	۱	۶۹	جویبار
۱	//	//	۲۷	۲	//	۱	۱۶۷	چالوس
۸	//	//	۲۳۸	۱	//	//	۱۲	رامسر
۹۲	۱۶	۷	۲۹۰۸	۱۳۵۷	۱۷۴	۲۷	۱۵۲۶	ساری
۲	//	//	۱۷۹	۱۴	۱	۱	۲۷۵	سوادکوه
۱۵	۲	۱	۵۲۲	۲۷	۱۰	۳	۳۱۶	قائم‌شهر
۵	۱	۱	۴۵۷	۵	۱	//	۶۰	محمودآباد
۱۵	۲	۱	۷۶۲	۱۶۰	۱۹	۸	۱۵۲	نکا
۱۲	۱	۱	۳۰۵	۲۵	۲	۲	۱۵۳	نور
۵	//	//	۱۹۲	۲۴۰	۸	۱۴	۱۳۵	نوشهر

۶۸- تعداد بهره‌برداری، سطح کاشت ساده، تعداد درخت و مقدار تولید انواع آلو و گوجه برحسب شهرستان (بهره‌برداری - هکتار - هزار اصله - تن)

(قضای باز)

شهرستان	کل		کاشت مجتمع ساده (تک محصولی)				
	تعداد بهره‌برداری	تولید	تعداد بهره‌برداری	تعداد درخت			
				سطح کاشت	تولید		
				تولید	تعداد درخت		
				بازور	نهال		
مازندران	۲۶۵۳۱	۲۸۸۸	۱۶۶۸	۵۰۵	۱۲۳	۶۸	۱۱۳۶
آمل	۱۶۵۸	۱۰۶	۱۷	۳	//	۱	۷
بابل	۷۰۲۷	۱۵۳۵	۱۱۷۸	۳۹۶	۱۰۱	۲۹	۸۸۵
بابلسر	۱۸۵۲	۱۸۶	۱۵	۲	۱	//	۷۲
بهبهر	۱۲۳۹	۳۷	۱۰	۳	//	//	۱
تنکابن	۲۹۹	۱۶۹	۱	۵	۵	۵	۵
جویبار	۹۷۱	۸۰	۱۶	۲	//	//	۸
چالوس	۳۷۴	۱۴	۳	۱	//	//	۱
رامسر	۳۱۱	۱۰	۰	۰	۰	۰	۰
ساری	۲۰۴۱	۱۲۵	۸۹	۲۱	۳	۲	۶
سوادکوه	۱۷۱۱	۱۶۳	۱۵۰	۲۰	۹	۱۰	۷۰
قائم شهر	۳۶۹۸	۲۷۷	۱۲۲	۲۹	۷	۲	۶۲
محمود آباد	۱۶۱۳	۷۵	۴۲	۳	۱	۱	۱۴
نکا	۸۱۷	۲۴	۵	۳	۰	۲	۰
نور	۲۶۶	۲۶	۱۳	۱	//	//	۴
نوشهر	۴۳۴	۲۱	۷	۲	//	//	۲

تایخ تفصیلی سرشماری عمومی کشاورزی ۱۳۸۲ - استان مازندران

۶۸- تعداد بهره‌برداری، سطح کاشت ساده، تعداد درخت و مقدار تولید انواع آلو و گوجه برحسب شهرستان (دنباله)
(بهره‌برداری - هکتار - هزار اصله - تن)

(فضای باز)

تولید	کاشت پراکنده			کاشت مجتمع مخلوط (چندمحصولی)				شهرستان
	تعداد درخت		تعداد بهره‌برداری	تولید	تعداد درخت		تعداد بهره‌برداری	
	نهال	بارور			نهال	بارور		
۹۳۹	۳۴	۷۱	۱۹۱۵۶	۸۱۳	۴۴	۷۸	۵۲۴۸	مازندران
۴۴	۱	۲	۱۲۷۳	۵۴	۲	۵	۳۴۹	آمل
۳۴۱	۱۸	۲۹	۹۶۲۸	۳۱۰	۲۴	۲۴	۱۲۰۲	بابل
۶۲	۱	۳	۱۱۹۱	۲۹	۱	۲	۶۴۹	بابلسر
۱۷	۱	۲	۸۷۲	۱۹	۱	۲	۳۵۵	بهشهر
۱۶	//	۱	۲۶۲	۱۵۲	//	۲	۳۲	تنکابن
۵۶	۱	۲	۹۳۸	۱۶	//	//	۱۲	جویبار
۴	//	//	۸۲	۹	//	۱	۲۸۹	چالوس
۹	//	۱	۲۰۱	//	//	//	۱۰	رامسر
۱۱۷	۳	۱۰	۳۵۵۲	۲۲	۳	۲	۴۰۵	ساری
۳۰	۲	۳	۷۰۱	۶۳	۶	۸	۸۶۹	سوادکوه
۱۲۵	۵	۱۳	۲۳۹۳	۶۹	۵	۱۵	۱۱۹۵	قائم‌شهر
۲۷	۱	۲	۱۶۳۱	۱۴	//	۱	۱۲۴	محمودآباد
۲۳	۱	۲	۷۸۹	۱	//	//	۲۳	نکا
۱۴	//	۱	۴۲۹	۲۸	//	۱	۱۰۵	نور
۱۳	//	۱	۴۴۳	۷	۱	۲	۸۲	نوشهر

۶۹- تعداد بهره‌برداری، سطح کاشت ساده، تعداد درخت و مقدار تولید انجیر آبی برحسب شهرستان (بهره‌برداری - هکتار - هزار اصله - تن)

(فضای باز)

تولید	کاشت مجتمع ساده (تک محصولی)			کل		شهرستان	
	تعداد درخت		سطح کاشت	تعداد بهره‌برداری	تولید		تعداد بهره‌برداری
	نهال	بارور					
۳۶	//	۱	۳	۲۲	۴۳۹	۱۲۷۹۵	مازندران
⊙	⊙	⊙	⊙	۲	۴۷	۱۱۸۵	آمل
۲	//	//	//	۲	۱۵۳	۵۱۹۰	بابل
۱	//	//	//	۶	۵۰	۱۳۹۰	بابلسر
.	۱۷	۶۲۲	بهشهر
.	۵	۱۴۱	تنکابن
⊙	⊙	⊙	⊙	۲	۹	۱۷۸	جویبار
⊙	⊙	⊙	⊙	۲	۳	۱۷۵	چالوس
⊙	⊙	⊙	⊙	۱	۱۲	۴۶۸	رامسر
⊙	⊙	⊙	⊙	۲	۷۹	۱۵۱۱	ساری
.	۶	۲۴۹	سوادکوه
.	۱۲	۷۰۸	قائم شهر
⊙	⊙	⊙	⊙	.	۱۲	۳۵۸	محمودآباد
.	.	.	.	۱	۶	۱۵۶	نکا
.	۲۲	۳۵۲	نور
⊙	⊙	⊙	⊙	۲	۵	۱۱۳	نوشهر

نتایج تفصیلی سرشماری عمومی کشاورزی ۱۳۸۲ - استان مازندران

۶۹- تعداد بهره‌برداری، سطح کاشت ساده، تعداد درخت و مقدار تولید انجیر آبی برحسب شهرستان (دنباله)
(بهره‌برداری - هکتار - هزار اصله - تن)

(فضای باز)

تولید	کاشت پراکنده			کاشت مجتمع مخلوط (چندمحصولی)			شهرستان	
	تعداد درخت		تعداد بهره‌برداری	تولید	تعداد درخت			تعداد بهره‌برداری
	نهال	بارور			نهال	بارور		
۳۱۰	۳	۱۳	۱۰۲۷۵	۹۲	۱	۴	مازندران	
۳۷	//	۶	۱۰۱۳	۱۰	//	//	آمل	
۱۳۲	۶	۵	۲۶۴۵	۱۹	//	۶	بابل	
۲۶	//	۶	۸۲۸	۲۲	//	۶	بابلسر	
۱۳	//	۶	۲۹۹	۲	//	//	بهشهر	
۵	//	//	۱۲۷	۶	//	//	تنکابن	
۶	//	//	۱۶۹	۶	//	//	جویبار	
۶	//	//	۵۸	۲	//	//	چالوس	
۱۱	//	۶	۲۲۳	۶	//	//	رامسر	
۲۸	//	۲	۱۲۳۴	۱۰	//	//	ساری	
۲	//	//	۱۲۳	۳	//	//	سوادکوه	
۹	//	۶	۴۶۶	۵	//	//	قائم شهر	
۱۰	//	//	۳۶۸	۲	//	//	محمودآباد	
۵	//	//	۱۴۵	//	//	//	نکا	
۱۲	//	//	۳۱۲	۱۰	//	//	نور	
۳	//	//	۷۶	۲	//	//	نوشهر	

۷۰- تعداد بهره‌برداری، سطح کاشت ساده، تعداد درخت و مقدار تولید انجیر دیم برحسب شهرستان

(بهره‌برداری - هکتار - هزار اصله - تن)

(فضای باز)

شهرستان	کل		کاشت مجتمع ساده (تک محصولی)		
	تعداد بهره‌برداری	تولید	تعداد بهره‌برداری	تعداد درخت	
				سطح کاشت	تهال
تولید	تولید	تولید	تولید	تولید	تولید
مازندران	۲۴۸۰۸	۷۳۵	۳	۱	۸
آمل	۲۲۷۸	۹۹	۲	۵	۵
بابل	۳۳۶۲	۱۱۳	.	.	.
بابلسر	۱۲۳۲	۴۵	.	.	.
بهشهر	۱۶۹۱	۵۲	.	.	.
تنکابن	۱۳۷۹	۴۸	.	.	.
جویبار	۱۵۲۶	۵۶	.	.	.
چالوس	۱۵۳	۲	.	.	.
رامسر	۷۲۴	۱۹	.	.	.
ساری	۴۳۸۹	۹۳	.	.	.
سوادکوه	۹۶۲	۱۹	.	.	.
قائم شهر	۲۸۲۵	۶۲	۱	۵	۵
محمودآباد	۱۹۲۴	۶۰	.	.	.
نکا	۱۵۱۰	۳۰	.	.	.
نور	۲۸۹	۱۷	.	.	.
نوشهر	۴۱۶	۱۷	.	.	.

۷- تعداد بهره‌برداری، سطح کاشت ساده، تعداد درخت و مقدار تولید انجیر دیم برحسب شهرستان (دنباله)
(بهره‌برداری - هکتار - هزار اصله - تن)

(فضای باز)

تولید	کاشت پراکنده			تولید	کاشت مجتمع مخلوط (چندمحصولی)			شهرستان
	تعداد درخت		تعداد بهره‌برداری		تعداد درخت		تعداد بهره‌برداری	
	نهال	بارور			نهال	بارور		
۶۰۶	۶	۲۸	۲۱۷۹۷	۱۲۱	۲	۶	۳۰۱۷	مازندران
۷۸	//	۲	۱۹۹۶	۱۲	//	۱	۲۸۲	آمل
۸۹	۱	۲	۲۹۳۵	۲۲	//	۱	۲۲۸	بابل
۲۹	//	۱	۹۱۶	۱۲	//	//	۳۱۶	بابلسر
۳۸	//	۲	۱۲۰۸	۱۵	//	۱	۲۸۳	بهشهر
۲۵	//	۲	۱۲۳۰	۲	//	//	۲۹	تنکابن
۵۵	//	۲	۱۵۳۰	۱	//	//	۱۶	جویبار
۲	//	//	۳۷	۲	//	//	۱۱۶	چالوس
۱۹	//	۱	۷۱۶	۱	//	//	۱۸	رامسر
۸۱	۱	۵	۴۱۱۶	۱۲	//	۱	۲۷۶	ساری
۸	//	۱	۴۵۷	۱۱	//	۱	۵۰۵	سوادکوه
۲۷	۱	۳	۲۳۱۹	۱۲	//	۱	۵۰۸	قائم شهر
۵۶	//	۲	۱۸۵۵	۲	//	//	۸۹	محمودآباد
۲۷	۱	۲	۱۴۶۷	۲	//	//	۲۲	نکا
۱۲	//	۱	۴۱۶	۲	//	//	۷۳	نور
۱۶	//	۱	۴۰۰	۱	//	//	۱۶	نوشهر

۷۱- تعداد بهره‌برداری، سطح کاشت ساده، تعداد درخت و مقدار تولید برتقال برحسب شهرستان
(بهره‌برداری - هکتار - هزار اصله - تن)
(فضای باز)

تولید	کاشت مجتمع ساده (تک محصولی)			کل		شهرستان	
	تعداد درخت		سطح کاشت	تعداد بهره‌برداری	تولید		تعداد بهره‌برداری
	نهال	بارور					
۲۶۱۸۸۹	۲۱۲۲	۵۶۹۲	۲۳۵۲۹	۵۸۶۳۸	۲۸۱۶۲۴	۱۴۵۱۴۲	مازندران
۲۲۸۶	۱۸	۷۲	۲۹۱	۱۲۶۵	۱۲۸۴۱	۱۳۳۱۵	آمل
۶۹۶۸۲	۶۲۰	۱۲۹۹	۶۰۶۳	۲۰۲۲۲	۷۹۷۷۰	۲۵۲۱۰	بابل
۲۶۲۸	۵۳	۷۵	۲۶۰	۱۲۸۳	۸۲۱۲	۸۲۵۷	بابلسر
۳۲۲۶	۵۲	۸۸	۲۲۳	۸۸۲	۸۴۶۷	۴۶۷۲	بهنشهر
۸۶۷۳۸	۲۲۲	۱۸۵۰	۶۸۳۳	۱۰۷۸۶	۹۶۳۱۸	۱۳۸۷۷	تنکابن
۲۵۱۳	۱۱۰	۵۱	۳۳۸	۱۲۵۳	۵۶۹۲	۴۵۹۳	جویبار
۵۵۵۱	۳۲	۱۲۵	۵۰۵	۱۵۱۲	۶۱۵۳	۲۱۵۸	چالوس
۱۸۸۵۸	۲۰	۴۹۹	۱۴۸۶	۲۰۰۸	۲۹۱۵۶	۶۵۳۷	رامسر
۲۵۳۹۹	۴۶۹	۶۱۶	۲۰۲۲	۵۸۸۲	۵۲۱۸۱	۱۸۰۵۶	ساری
۲۲۶۴	۱۵	۳۴	۱۶۵	۵۵۵	۵۳۱۷	۳۱۲۲	سوادکوه
۱۸۸۴۵	۲۲۹	۲۱۳	۱۹۳۰	۵۰۵۲	۴۶۹۵۷	۱۶۸۹۷	قائم‌شهر
۵۳۸	۶	۱۲	۵۲	۳۱۹	۱۸۲۰	۵۸۳۰	محمودآباد
۳۳۵۲	۶۳	۷۸	۳۷۹	۶۰۵	۵۳۳۸	۲۲۱۴	نکا
۳۷۰۶	۱۷	۵۹	۲۴۶	۱۳۹۴	۵۰۸۲	۵۶۰۸	نور
۱۳۹۹۱	۵۱	۳۲۰	۱۳۳۵	۳۴۲۱	۱۵۲۹۸	۳۵۹۹	نوشهر

نتایج تفصیلی سرشماری عمومی کشاورزی ۱۳۸۲ - استان مازندران

۷۱- تعداد بهره‌برداری، سطح کاشت ساده، تعداد درخت و مقدار تولید برتقال برحسب شهرستان (دنیاله)
(بهره‌برداری - هکتار - هزار اصله - تن)

(فضای باز)

تولید	کاشت پراکنده			کاشت مجتمع مخلوط (چندمحصولی)			شهرستان	
	تعداد درخت		تعداد بهره‌برداری	تولید	تعداد درخت			تعداد بهره‌برداری
	نهال	بارور			نهال	بارور		
۱۹۸۷۲	۷۳	۵۲۳	۲۹۶۹۵	۲۹۸۶۰	۶۳۷	۲۲۱۳	۴۰۱۳۹	مازندران
۱۴۵۲	۶	۳۲	۷۸۰۱	۸۱۰۲	۲۴	۱۳۹	۴۳۶۰	امل
۱۴۰۴	۱۲	۳۷	۱۰۲۳۷	۸۶۸۲	۵۲	۱۹۷	۵۰۹۷	بابل
۵۳۰	۲	۱۴	۴۱۴۲	۲۰۲۲	۱۵	۸۶	۲۹۶۲	بابلسر
۲۰۵	۳	۱۱	۲۰۲۹	۲۶۲۶	۱۹	۱۲۳	۱۸۷۲	بهشهر
۲۲۸۲	۶	۵۵	۲۱۵۸	۷۲۹۵	۱۳	۱۳۳	۹۸۲	تنکابن
۲۹۷	۴	۹	۲۲۵۲	۲۷۸۲	۲۰	۵۹	۱۰۹۶	جویبار
۱۰۲	۱	۳	۲۰۲	۵۰۰	۲	۱۲	۲۲۲	چالوس
۱۰۲۸۲	۸	۲۷۳	۲۵۶۵	۱۹۱۶	۱	۲۳	۲۳۸	رامسر
۱۲۲۷	۱۷	۳۷	۵۲۷۸	۲۵۵۵۵	۲۹۲	۵۷۸	۷۶۰۲	ساری
۵۹	۱	۲	۶۲۸	۲۸۹۵	۱۳	۵۵	۱۹۵۱	سوادکوه
۵۶۸	۴	۱۴	۲۳۷۲	۲۷۵۲۲	۱۲۶	۶۲۲	۹۱۲۲	قائم شهر
۲۷۱	۳	۱۷	۲۳۷۸	۸۳۱	۴	۲۲	۱۰۹۰	محمودآباد
۱۶۹	۳	۶	۱۲۶۶	۱۸۱۷	۲۵	۲۲	۲۸۱	نکا
۲۶۱	۱	۹	۲۰۰۱	۲۱۱۷	۶	۷۲	۲۲۴۱	نور
۱۶۴	۱	۵	۸۶۲	۱۱۲۳	۲	۲۶	۳۸۳	نوشهر

۷۲ - تعداد بهره‌بردارانی، سطح کاشت ساده، تعداد درخت و مقدار تولید نارنگی برحسب شهرستان (بهره‌برداری - هکتار - هزار اصله - تن)

(فضای باز)

شهرستان	کل		کاشت مجتمع ساده (تک محصولی)		
	تعداد بهره‌برداری	تولید	سطح کاشت	تعداد درخت	
				پارور	نهال
مازندران.....	۹۶۲۰۳	۱۹۲۰۳۱	۵۶۸۲	۱۷۰۳	۹۵
آمل.....	۹۶۹۱	۵۷۶۶	۵۵	۱۶	//
بابل.....	۱۸۱۹۷	۹۶۲۷	۱۵۹	۲۵	۵
بابلسر.....	۵۴۴۹	۲۱۱۶	۷۲	۲۱	۲
بهشهر.....	۳۲۰۲	۱۵۷۶۲	۵۸۵	۱۵۸	۱۲
تنکابن.....	۲۸۰۳	۷۲۹۷	۱۱۰	۳۱	۱
جویبار.....	۳۸۰۹	۹۶۶۸	۲۳۷	۱۰۸	۵
چالوس.....	۶۸۷	۲۲۸	۴	۱۱	//
رامسر.....	۴۱۶۲	۲۶۳۳	۱۶	۵	//
ساری.....	۱۵۷۸۹	۹۷۲۰۷	۲۳۱۹	۱۰۲۳	۵۰
سوادکوه.....	۲۴۶۴	۲۴۸۵	۲۷	۱۳	۲
قائم شهر.....	۱۳۲۸۲	۲۹۱۲۹	۶۲۹	۱۸۷	۹
محمودآباد.....	۴۰۸۸	۸۷۵	۱۰	۲	//
نکا.....	۱۳۲۱	۷۹۰۲	۲۶۸	۷۲	۶
نور.....	۳۷۸۶	۱۶۷۰	۱۶	۵	//
نوشهر.....	۱۶۷۲	۱۲۷۱	۵۲	۱۳	۱

نتایج تفصیلی سرشماری عمومی کشاورزی ۱۳۸۲ - استان مازندران

۲۲- تعداد بهره‌برداری، سطح کاشت ساده، تعداد درخت و مقدار تولید نارنگی برحسب شهرستان (دنباله)

(بهره‌برداری - هکتار - هزار اصله - تن)

(فضای باز)

تولید	کاشت پراکنده			کاشت مجتمع مخلوط (چند محصولی)			شهرستان	
	تعداد درخت		تعداد بهره‌برداری	تولید	تعداد درخت			تعداد بهره‌برداری
	نهال	بارور			نهال	بارور		
۱-۶۹۴	۱۸	۲۵۸	۲۳۵۴۹	۹۲۵۵۹	۹۰	۱۸۱۱	۳۷۲۱۵	مازندران
۷۳۰	۱	۱۸	۵۵۷۳	۴۱۰۲	۵	۸۲	۴۹۲۵	امل
۲۳۲۸	۴	۵۵	۱۲۱۲۰	۵۰۷۴	۶	۱۱۱	۵۲۸۲	بابل
۲۹۸	۱	۸	۲۶۸۸	۲۶۴۲	۲	۵۷	۲۵۵۶	بابلسر
۱۹۶	۱	۵	۸۲۹	۵۲۴۵	۲	۱۳۵	۱۶۹۸	بهشهر
۱۷۱۹	۲	۳۸	۲۶۸۱	۴۱۳۰	۳	۷۲	۸۷۴	تنکابن
۳۵۰	۱	۸	۱۷۱۱	۲۲۷۸	۲	۶۸	۱۰۲۹	جویبار
۱۰۷	//	۳	۲۹۶	۲۷۱	۱	۶	۲۵۸	چالوس
۲۶۸۸	۱	۶۱	۲۷۶۷	۷۲۷	//	۱۷	۲۶۸	رامسر
۸۲۶	۳	۲۰	۳۰۰۲	۲۲۹۳۱	۳۴	۷۳۰	۶۶۹۲	ساری
۵۶	//	۲	۵۲۳	۱۷۱۰	۳	۳۹	۱۷۵۱	سوادکوه
۵۶۲	۱	۱۲	۲۸۷۲	۱۹۰۶۱	۱۵	۳۸۵	۸۸۱۹	قائم شهر
۲۲۴	۱	۸	۳۰۰۸	۵۱۱	۱	۱۵	۱۰۱۴	محمودآباد
۸۹	//	۳	۶۱۵	۲۲۲۷	۷	۳۰	۲۸۷	نکا
۲۱۲	//	۶	۱۵۹۰	۱۲۲۸	۳	۳۹	۲۱۰۶	نور
۲۸۹	۱	۸	۱۲۷۳	۲۷۹	۱	۱۲	۲۵۹	نوشهر

۷۲- تعداد بهره‌برداری، سطح کاشت ساده، تعداد درخت و مقدار تولید لیموشیرین برحسب شهرستان (بهره‌برداری - هکتار - هزار اصله - تن)

(فضای باز)

شهرستان	کل		کانت مجتمع ساده (تک محصولی)		
	تعداد بهره‌برداری	تولید	تعداد بهره‌برداری	تعداد درخت	
				بارور	نهال
مازندران	۱۹۹۰۷	۴۹۹۳	۸۵	۱۶	۴
آمل	۱۵۹۲	۱۵۷	۲	۵	۵
بابل	۶۶۶۶	۱۲۰۱	۴۰	۷	۲
بابلسر	۷۳۱	۵۶	۱	۵	۵
بهشهر	۴۱۴	۲۸	.	.	.
تنکابن	۷۸۲	۱۰۲	.	.	.
جویبار	۴۱۴	۳۱	.	.	.
چالوس	۱۳۰	۲۶	.	.	.
رامسر	۷۴۴	۸۹	۱	۵	۵
ساری	۱۲۹۵	۸۶	.	.	.
سوادکوه	۱۱۰۳	۵۱۷	۱۶	۴	۱
قائم شهر	۴۲۶۷	۲۵۳۹	۲۲	۲	۱
محمود آباد	۷۳۵	۵۰	.	.	.
نکا	۹۳	۲	۱	۵	۵
نور	۶۲۲	۷۵	.	.	.
نوشهر	۳۲۱	۲۹	.	.	.

۷۳- تعداد بهره‌برداری، سطح کاشت ساده، تعداد درخت و مقدار تولید لیموشیرین برحسب شهرستان (دنباله)
(بهره‌برداری - هکتار - هزار اصله - تن)

(فضای باز)

تولید	کاشت پراکنده			کاشت مجتمع مخلوط (چندمحصولی)			شهرستان	
	تعداد درخت		تعداد بهره‌برداری	تولید	تعداد درخت			تعداد بهره‌برداری
	نهال	بارور			نهال	بارور		
۱۴۷۹	۳	۳۲	۱۶۱۰۷	۳۲۹۳	۴	۶۴	مازندران	
۸۷	//	۲	۱۱۵۹	۷۰	//	۲	آمل	
۷۱۰	۹	۱۴	۲۹۶۸	۳۷۷	۹	۹	بابل	
۱۷	//	//	۳۲۶	۳۸	//	۹	بابلسر	
۱۳	//	//	۲۵۷	۱۵	//	۹	بهشهر	
۹۰	//	۲	۷۲۴	۱۴	//	//	تنکابن	
۲۸	//	۹	۳۹۹	۴	//	//	جویبار	
۱۱	//	//	۵۲	۱۵	//	۹	چالوس	
۸۳	//	۲	۷۲۴	۴	//	//	رامسر	
۵۴	//	۲	۱۱۷۰	۲۲	//	//	ساری	
۲۹	//	۹	۲۲۷	۲۲۷	۹	۹	سوادکوه	
۲۶۶	//	۵	۱۵۶۴	۲۲۲۹	۲	۴۰	قائم شهر	
۲۹	//	۹	۵۸۳	۱۹	//	۹	محمودآباد	
۳	//	//	۷۷	۹	//	//	نکا	
۲۸	//	۹	۴۰۴	۴۷	//	۹	نور	
۲۷	//	۹	۲۸۶	۲	//	//	نوشهر	

۷۴- تعداد بهره‌برداری، سطح کاشت ساده، تعداد درخت و مقدار تولید لیموترش (شامل لیموعمانی) برحسب شهرستان (بهره‌برداری - هکتار - هزار اصله - تن)

(فضای باز)

شهرستان	کل		کاشت مجتمع ساده (تگ محصولی)		
	تعداد بهره‌برداری	تولید	سطح کاشت	تعداد درخت	
				نهال	بارور
مازندران	۲۶۴۳	۲۷۲	۲	//	۱۲
آمل	۷۷	۵	.	.	.
بابل	۱۲۵	۱۱	.	.	.
بابلسر	۱۱۰	۱۱	.	.	.
بهشهر	۲۴۴	۱۷	.	.	.
تنکابن	۵۵۸	۹۹	۱	⊗	⊗
جویبار	۱۶	//	.	.	.
چالوس	۳۳	۲	.	.	.
رامسر	۹۲۲	۶۲	۱	⊗	⊗
ساری	۲۲۷	۲۰	۱	⊗	⊗
سوادکوه	۲۶	۱	.	.	.
قائم شهر	۷۹	۳	.	.	.
محمودآباد	۲۸	۲	.	.	.
نکا	۲۱	۱	.	.	.
نور	۲۱	۱	.	.	.
نوشهر	۹۹	۲۹	۱	⊗	⊗

نتایج تفصیلی سرشماری عمومی کشاورزی ۱۳۸۲ - استان مازندران

۷۴- تعداد بهره‌برداری، سطح کاشت ساده، تعداد درخت و مقدار تولید لیموترش (شامل لیموعمانی) برحسب شهرستان (دنباله)
(بهره‌برداری - هکتار - هزار اصله - تن)

(فضای باز)

تولید	کاشت پراکنده			کاشت مجتمع مخلوط (چندمحصولی)			شهرستان	
	تعداد درخت		تعداد بهره‌برداری	تولید	تعداد درخت			تعداد بهره‌برداری
	نهال	بارور			نهال	بارور		
۱۸۸	۱	۵	۲۲۱۶	۷۲	۱	۲	۴۲۴	مازندران
۲	//	//	۵۳	۲	//	//	۲۴	آمل
۶	//	//	۱۰۶	۵	//	//	۲۹	بابل
۲	//	//	۳۹	۹	//	//	۷۱	بایلمر
۷	//	//	۱۲۲	۱۰	//	//	۱۰۰	بهشهر
۸۲	//	۲	۵۳۳	۱۶	-	//	۲۴	تنکابن
//	//	//	۱۵	⊙	⊙	⊙	۱	جویبار
⊙	⊙	⊙	۲	۱	//	//	۳۱	چالوس
۵۹	//	۲	۹۱۸	۲	//	//	۲۴	رامسر
۶	//	//	۱۸۸	۳	//	//	۲۸	ساری
۱	-	//	۶	۱	//	//	۲۰	سوادکوه
۲	//	//	۵۴	۱	//	//	۲۵	قائم شهر
۱	//	//	۳۹	//	//	//	۹	محمودآباد
//	//	//	۱۸	//	-	//	۳	نکا
۱	//	//	۱۷	//	//	//	۴	نور
۱۷	//	//	۸۶	۲۰	-	//	۱۲	نوشهر

۷۵- تعداد بهره‌برداری، سطح کاشت ساده، تعداد درخت و مقدار تولید گریب فروت برحسب شهرستان (بهره‌برداری - هکتار - هزار اصله - تن)

(فضای باز)

تولید	کاشت مجتمع ساده (تک محصولی)			کل		شهرستان	
	تعداد درخت		سطح کاشت	تعداد بهره‌برداری	تولید		تعداد بهره‌برداری
	نهال	بارور					
۱۹	//	//	۱	۳	۵۷	۴۰۶	مازندران
.	۱	۱۹	امل
⊙	⊙	⊙	⊙	۱	۷	۶۷	بدل
.	۲	۴۱	بایلسر
.	۸	۲۲	بهشهر
.	۹	۸۸	ننگابن
.	۱	۵	جویبار
.	۱	۸	چالوس
⊙	⊙	⊙	⊙	۱	۵	۳۴	رامسر
.	۵	۷۱	ساری
.	//	۵	سوادکوه
⊙	⊙	⊙	⊙	۱	۱۶	۲۲	قائم شهر
.	//	۶	محمود آباد
.	⊙	۲	نکا
.	//	۳	نور
.	۱	۱۱	نوشهر

۷۵- تعداد بهره‌برداری، سطح کاشت سازه، تعداد درخت و مقدار تولید گریپ فروت بر حسب شهرستان (دنیاله)

(بهره‌برداری - هکتار - هزار اصله - تن)

(فضای باز)

شهرستان	کاشت مجتمع مخلوط (چندمحصولی)			کاشت پراکنده		
	تعداد بهره‌برداری	تعداد درخت		تعداد بهره‌برداری	تعداد درخت	
		تولید	بارور		نهال	تولید
مازندران	۱۱۴	//	//	۲۸۹	۱	//
امل	۷	//	//	۱۲	//	//
بابل	۱۷	//	//	۲۹	//	//
بابلسر	۲۶	//	//	۵	//	.
بهشهر	۱۰	//	.	۱۲	//	.
تنکابن	۱۱	//	.	۷۷	//	//
جویبار	.	.	.	۵	//	.
چالوس	۴	//	.	۴	//	.
رامسر	۱	⊗	⊗	۳۲	//	//
ساری	۹	//	.	۶۲	//	//
سوادکوه	۴	//	//	۱	⊗	⊗
قائم شهر	۹	//	.	۱۴	//	//
محمودآباد	۲	⊗	⊗	۴	//	//
نکا	.	.	.	۳	⊗	⊗
نور	.	.	.	۳	//	.
نوشهر	۴	//	.	۷	//	//

۲۶- تعداد بهره‌برداری، سطح کاشت ساده، تعداد درخت و مقدار تولید سایر مرکبات^(۱) برحسب شهرستان

(بهره‌برداری - هکتار - هزار اصله - تن)

(فضای باز)

شهرستان	کل		کاشت مجتمع ساده (تک محصولی)				
	تعداد بهره‌برداری	تولید	تعداد بهره‌برداری	تعداد درخت			
				سطح کاشت	تولید		
				بارور	نهال		
مازندران	۴۰۹۳۸	۹۷۵۶	۴۰۱	۱۲	۱۹	۲۶	۶۵۰
آمل	۵۰۱۸	۹۲۲	۲۴	۲	//	//	۱۳
بابل	۹۸۲۱	۲۱۶۷	۱۲۹	۲۵	۵	۷	۲۵۰
بابلسر	۳۱۰۲	۷۱۲	۲۲	۸	۳	۱	۱۳۳
بهشهر	۱۳۳۴	۲۸۶	۱۵	۳	۱	//	۱۲
تنکابن	۲۸۶۵	۱۵۷۷	۲۶	۱۲	۶	//	۱۱۷
جویبار	۱۰۶۲	۱۳۷	۶	۱	//	۱	۱
چالوس	۳۸۲	۱۱۶	۶	۱	//	//	۵
رامسر	۱۸۵۲	۵۵۸	۲۲	۳	۱	۱	۲۲
ساری	۳۷۹۲	۱۰۰۲	۶۵	۱۲	۱	۲۱	۲۵
سوادکوه	۱۳۵۵	۴۹۰	۶	۱	//	//	۱۳
قائم شهر	۴۰۴۸	۹۲۳	۲۶	۴	//	۲	۱۸
محمودآباد	۳۳۷۷	۵۱۹	۲۵	۱	//	//	۹
نکا	۶۳۳	۵۸	۱۷	۶	//	۳	۲
نور	۹۸۷	۱۶۲	۶	۱	//	//	۳
نوشهر	۳۹۱	۸۸	۵	۲	//	//	۱۸

نتایج تفصیلی سرشماری عمومی کشاورزی ۱۳۸۲ - استان مازندران

۷۶- تعداد بهره‌برداری، سطح کاشت ساده، تعداد درخت و مقدار تولید سایر مرکبات^(۱) برحسب شهرستان (دنباله)

(بهره‌برداری - هکتار - هزار اصله - تن)

(فضای باز)

تولید	کاشت پراکنده			کاشت مجتمع مخلوط (چندمحصولی)			شهرستان	
	تعداد درخت		تعداد بهره‌برداری	تولید	تعداد درخت			تعداد بهره‌برداری
	تهال	بارور			تهال	بارور		
۵۴۰۷	۲۳	۱۳۳	۳۰۷۰۶	۳۶۹۹	۴۶	۸۲	مازندران.....	
۵۲۸	۲	۱۲	۳۸۸۱	۳۹۳	۲	۸	آمل.....	
۱۰۹۷	۶	۲۲	۷۵۷۲	۸۲۱	۵	۱۶	بابل.....	
۱۸۲	۱	۴	۱۲۹۹	۳۸۷	۲	۱۱	بابلسر.....	
۷۰	۲	۳	۸۱۳	۲۰۰	۲	۵	بهشهر.....	
۱۱۶۶	۳	۲۷	۲۵۵۲	۲۹۲	۲	۶	تنکابن.....	
۱۲۱	۱	۲	۱۰۲۲	۱۵	//	//	جویبار.....	
۶۱	//	۱	۱۹۲	۵۰	//	۱	چالوس.....	
۴۸۵	۲	۱۲	۱۷۲۲	۵۲	//	۱	رامسر.....	
۷۲۵	۱۲	۲۱	۴۰۱۶	۲۹۲	۱۷	۶	ساری.....	
۵۶	۱	۱	۲۶۲	۳۲۱	۲	۸	سوادکوه.....	
۳۸۸	۵	۸	۲۳۱۲	۵۲۷	۶	۱۳	قائم شهر.....	
۳۳۲	۲	۱۰	۲۸۸۹	۱۷۵	//	۴	محمودآباد.....	
۴۰	۴	۲	۵۲۹	۱۶	۵	//	نکا.....	
۷۵	//	۲	۶۸۵	۸۲	//	۲	نور.....	
۵۸	۱	۱	۳۱۲	۱۲	//	//	نوشهر.....	

(۱) نارنج، نارایی، پالنگه، بکراپی و ...

۷۷ - تعداد بهره‌برداری، سطح کاشت ساده، تعداد درخت و مقدار تولید موز برحسب شهرستان (بهره‌برداری - هکتار - هزار اصله - تن)

(فضای یاز)

شهرستان	کل		کاشت مجتمع ساده (تک محصولی)		
	تعداد بهره‌برداری	تولید	تعداد بهره‌برداری	تعداد درخت	
				سطح کاشت	بارور
تولید	تولید	تولید	تولید	تولید	تولید
مازندران	۶۸۳۸	۵۶	۱۷	//	//
آمل	۱۱۲	۲	۱	⊙	⊙
بابل	۸۷۰	۷	۲	//	//
بابلسر	۱۱۷۸	۲۲	۵	//	//
بهشهر	۲۸۲	۲	۱	⊙	⊙
تنکابن	۱۰	۲	۱	⊙	⊙
جویبار	۲۱۷	//	.	.	.
چالوس	۴
رامسر	۲	⊙	.	.	.
ساری	۲۷۲	//	.	.	.
سوادکوه	۷
قائم شهر	۱۴۹	۱	۳	//	//
محمودآباد	۹۹۲	۱۱	۱	⊙	⊙
نکا	۶۷۲	۵	.	.	.
نور	۴۹	۱	۲	⊙	⊙
نوشهر	۱۶	//	.	.	.

۱۳۱

نتایج تفصیلی سرشماری عمومی کشاورزی ۱۳۸۲ - استان مازندران

۷۷- تعداد بهره‌برداری، سطح کاشت ساده، تعداد درخت و مقدار تولید موز برحسب شهرستان (دنباله)

(بهره‌برداری - هکتار - هزار اصله - تن)

(نضای باز)

تولید	کاشت پراکنده			کاشت مجتمع مخلوط (چندمحصولی)			شهرستان	
	تعداد درخت		تعداد بهره‌برداری	تولید	تعداد درخت			تعداد بهره‌برداری
	نهال	بارور			نهال	بارور		
۳۵	۸	۳	۴۱۹۱	۱۳	۲	۱	۶۳۱	مازندران
۲	//	//	۹۵	//	//	//	۱۶	امل
۲	۱	//	۷۸۰	۱	//	//	۸۷	بابل
۱۱	۱	۱	۸۲۹	۷	۱	//	۳۲۶	بابلسر
۲	//	//	۲۳۱	۱	//	//	۵۱	بهشهر
۱	//	//	۸	⊙	⊙	⊙	۱	تنکابن
//	//	//	۲۱۶	⊙	⊙	⊙	۱	جویبار
⊙	⊙	⊙	۲	⊙	⊙	⊙	۲	چالوس
⊙	⊙	⊙	۲	رامسر
//	//	//	۲۲۲	//	//	//	۲۲	ساری
.	//	.	۴	.	//	//	۲	سوادکوه
//	//	//	۱۰۹	۱	//	//	۳۷	قائم شهر
۱۰	۲	۱	۹۵۱	۱	//	//	۲۲	محمودآباد
۲	۱	۱	۶۵۶	۱	//	//	۱۸	نکا
//	//	//	۳۲	۱	//	//	۱۵	نور
//	//	//	۱۵	⊙	⊙	⊙	۱	نوشهر

۷۸- تعداد بهره‌برداری، سطح کاشت ساده، تعداد درخت و مقدار تولید گیوی برحسب شهرستان (بهره‌برداری - هکتار - هزار اصله - تن)

(فضای باز)

شهرستان	کل		کاشت مجتمع ساده (تک محصولی)		
	تعداد بهره‌برداری	تولید	تعداد بهره‌برداری	سطح کاشت	
				تعداد درخت	تولید
			پارچه	نهال	
مازندران.....	۱۴۹۷۳	۴۵۳۱۰	۱۰۷۶۹	۳۰۹۴	۲۲۱۰۱
امل.....	۵۳۳	۵۲۲	۸۳	۲۴	۳۶۵
بابل.....	۱۱۵۷	۱۴۴۱	۵۵۴	۸۹	۱۳۷۸
بابلسر.....	۱۹۷	۳۵۹	۵۶	۱۲	۳۰۲
بهشهر.....	۲۷	۱۲	۱	۱	۱
تنکابن.....	۸۶۱۷	۳۴۱۰۲	۷۹۳۲	۲۲۵۲	۳۳۷۸۱
جویبار.....	۳۶	۲	۲	۲	۱
چالوس.....	۹۸۷	۳۹۷۸	۸۸۲	۳۸۳	۳۹۶۷
رامسر.....	۱۵۶۲	۱۷۷۷	۸۴۱	۱۰۶	۱۵۶۱
ساری.....	۱۷۲	۱۱۸	۱۲	۱۰	۸۲
سوادکوه.....	۶۵	۱۱	۷	۱	۶
قائم‌شهر.....	۸۱۱	۸۰۰	۲۲۲	۴۶	۶۲۲
محمودآباد.....	۱۵۲	۳۷	۸	۲	۲۲
نکا.....	۲۰	//	۰	۰	۰
نور.....	۹۹	۲۸	۸	۲	۱۵
نوشهر.....	۵۲۸	۱۱۲۳	۱۵۰	۶۲	۹۵۶

۱۳۹

۷۸- تعداد بهره‌برداری، سطح کاشت ساده، تعداد درخت و مقدار تولید کیوی برحسب شهرستان (دنباله)

(بهره‌برداری - هکتار - هزار اصله - تن)

(فضای باز)

تولید	کاشت پراکنده			کاشت مجتمع مخلوط (چندمحصولی)			شهرستان	
	تعداد درخت		تعداد بهره‌برداری	تولید	تعداد درخت			تعداد بهره‌برداری
	نهال	بارور			نهال	بارور		
۵۰۰	۳	۱۶	۳۲۱۱	۷۰۹	۴	۱۸	مازندران	
۲۴	//	۱	۲۵۸	۱۲۲	//	۲	آمل	
۳۶	۱	۱	۲۱۵	۲۷	۱	۱	بابل	
۹	//	//	۸۲	۴۶	//	۱	بابلسر	
۱	//	//	۲۰	//	//	//	بهشهر	
۱۲۸	۱	۴	۵۰۵	۱۷۴	۱	۴	تنکابن	
۱	//	//	۴۰	⊙	⊙	⊙	جویبار	
۳	//	//	۲۸	۸	//	//	چالوس	
۱۵۲	//	۵	۶۶۸	۶۲	//	۲	رامسر	
۱۲	//	۱	۱۱۸	۲۳	//	۲	ساری	
//	//	//	۱۵	۵	//	//	سوادکوه	
۲۲	//	۱	۲۵۶	۱۱۶	۱	۳	قائم شهر	
۶	//	//	۱۱۵	۷	//	//	محمودآباد	
//	//	//	۱۱	⊙	⊙	⊙	نکا	
۴	//	//	۶۶	۸	//	۱	نور	
۶۹	//	۲	۳۱۵	۹۸	//	۲	نوشهر	

۷۹- تعداد بهره‌برداری، سطح کاشت ساده، تعداد درخت و مقدار تولید زیتون برحسب شهرستان (بهره‌برداری - هکتار - هزار اصله - تن)

(فضای باز)

تولید	کاشت مجتمع ساده (تک محصولی)				کل		شهرستان
	تعداد درخت		سطح کاشت	تعداد بهره‌برداری	تولید	تعداد بهره‌برداری	
	نهال	بارور					
۱۶	۲۶	۴	۱۷	۱۵	۲۷	۲۲۴۲	مازندران
۲	۹	۱	۱۶	۱۴	۲	۲۷۲	آمل
⊙	⊙	⊙	⊙	۲	۱	۳۹۱	بابل
۰	۰	۰	۰	۰	//	۲۶۰	بابلسر
۱۱	۲	۲	۲۵	۲۲	۱۶	۱۵۰	بهشهر
۰	۰	۰	۰	۰	۰	۷	تنکابن
۰	۰	۰	۰	۰	۱	۹۸	جویبار
⊙	⊙	⊙	⊙	۲	//	۱۳	چالوس
۰	۰	۰	۰	۰	//	۲۸	رامسر
//	۲	۱	۱۸	۳۱	۱	۴۹۱	ساری
۰	//	۰	۱	۳	۰	۶۵	سوادکوه
⊙	⊙	⊙	⊙	۱	۲	۲۱۵	قائم شهر
⊙	⊙	⊙	⊙	۱	//	۵۲	محمود آباد
۰	۲	۱	۶	۷	//	۱۶۷	نکا
⊙	⊙	⊙	⊙	۲	۱	۱۹	نور
۰	۰	۰	۰	۰	//	۱۲	نوشهر

۲۹- تعداد بهره‌برداری، سطح کاشت ساده، تعداد درخت و مقدار تولید زیتون برحسب شهرستان (دنباله)

(بهره‌برداری - هکتار - هزار اصله - تن)

(فضای باز)

تولید	کاشت پراکنده			تولید	تعداد درخت		تعداد بهره‌برداری	شهرستان
	تعداد درخت		تعداد بهره‌برداری		تعداد درخت			
	نهال	بارور			نهال	بارور		
۳	۸	//	۱۷۵۰	۸	۷	۱	۳۱۲	مازندران
//	۷	//	۲۲۲	//	۲	//	۳۹	آمل
//	۶	//	۲۵۱	//	//	//	۳۹	بابل
//	//	//	۱۵۸	//	۱	//	۱۰۲	بفلسر
//	۶	//	۸۹	۵	۲	//	۲۵	بهشهر
۰	//	۰	۶	⊙	⊙	⊙	۱	تنکابن
۸	//	//	۹۶	⊙	⊙	⊙	۲	جویبار
⊙	⊙	⊙	۱	//	//	//	۱۰	چالوس
//	//	//	۲۲	۰	//	۰	۲	رامسر
۸	۸	//	۳۹۶	//	۲	//	۶۵	ساری
۰	//	//	۱۹	۰	۱	۰	۲۲	سرادکوه
//	۸	//	۱۶۵	۸	//	//	۲۹	قائم شهر
//	//	//	۲۹	۰	//	۰	۲	محمودآباد
//	//	//	۱۵۷	۰	//	۰	۲	نکا
//	//	//	۱۲	۸	//	//	۵	نور
//	//	//	۱۱	⊙	⊙	⊙	۱	نوشهر

۸۰- تعداد بهره‌برداری، سطح کاشت ساده، تعداد درخت و مقدار تولید انار برحسب شهرستان

(بهره‌برداری - هکتار - هزار اصله - تن)

(فضای باز)

شهرستان	کل		کاشت مجتمع ساده (تک محصولی)			
	تعداد بهره‌برداری	تولید	تعداد بهره‌برداری	سطح کاشت	تعداد درخت	
					پارور	نهال
مازندران.....	۲۸۸۱۷	۲۲۳۰	۱۱۱۱	۲۲۶	۷۳	۱۲
امل.....	۲۹۴۲	۲۲۴	۵	۳	۱	//
بابل.....	۶۸۶۰	۳۱۱	۶	۳	۱	//
بابلسر.....	۲۶۰۱	۱۳۷	۶	//	//	//
بهشهر.....	۲۵۱۹	۲۶۷۸	۱۰۲۱	۲۲۹	۶۹	۱۱
تنکابن.....	۳۱۶	۲۲	۱	⊙	⊙	⊙
جویبار.....	۱۸۷۱	۱۱۰	۲	⊙	⊙	⊙
چالوس.....	۱۲۴	۴	۱	⊙	⊙	⊙
رامسر.....	۹۴۲	۲۷	۱	⊙	⊙	⊙
ساری.....	۷۴۶۸	۵۲۷	۲۳	۵	۱	//
سوادکوه.....	۵۹۵	۲۱	۰	۰	۰	۰
قائم‌شهر.....	۳۱۴۹	۱۸۶	۱	⊙	⊙	⊙
محمودآباد.....	۲۵۲۳	۱۰۵	۱	⊙	⊙	⊙
نکا.....	۲۱۰۲	۹۹	۲۳	۵	۱	۱
نور.....	۱۳۴۸	۱۳۷	۸	۱	۱	//
نوشهر.....	۳۲۲	۲۱	۱	⊙	⊙	⊙

۸۰- تعداد بهره‌برداری، سطح کاشت ساده، تعداد درخت و مقدار تولید انار برحسب شهرستان (دنباله)
(بهره‌برداری - هکتار - هزار اصله - تن)

(فضای باز)

تولید	کاشت پراکنده			کاشت مجتمع مخلوط (چندمحصولی)			شهرستان	
	تعداد درخت		تعداد بهره‌برداری	تولید	تعداد درخت			تعداد بهره‌برداری
	نهال	بارور			نهال	بارور		
۱۸۲۸	۱۷	۸۵	۳۱۶۹۸	۹۲۵	۶	۴۲	۶۰۸۷	مازندران
۱۷۱	۱	۵	۳۲۰۸	۴۲	//	۱	۵۳۲	آمل
۲۳۰	۲	۱۰	۵۸۲۲	۶۲	//	۳	۱۰۲۵	بابل
۷۲	۱	۲	۱۶۵۰	۶۲	//	۲	۹۲۶	بیلر
۳۸۲	۴	۱۸	۲۵۷۲	۵۲۶	۲	۲۴	۹۸۵	بهشهر
۱۴	//	۱	۲۹۸	۱۰	//	//	۱۷	تنکابن
۱۰۶	۱	۲	۱۸۲۳	۲	//	//	۲۶	جویبار
۲	//	//	۵۲	۲	//	//	۷۱	چالوس
۴۴	//	۲	۹۰۹	۲	//	//	۲۵	رامسر
۲۲۲	۴	۲۲	۶۶۷۴	۷۵	۱	۲	۷۷۵	ساری
۴	//	//	۲۳۲	۱۷	//	۱	۲۶۲	سوادکوه
۱۲۶	۱	۷	۱۴۰۳	۶۱	//	۲	۲۲۹	قائم شهر
۹۴	۱	۳	۲۳۶۸	۱۱	//	//	۱۶۴	محمود اباد
۸۱	۲	۶	۱۹۶۸	۱۰	//	۱	۱۰۹	نکا
۷۲	//	۳	۱۱۸۲	۲۷	//	۱	۲۵۸	نور
۱۷	//	۱	۳۱۹	۳	//	//	۲۲	نوشهر

۸۱- تعداد بهره‌برداری، سطح کاشت ساده، تعداد درخت و مقدار تولید گردو برحسب شهرستان (بهره‌برداری - هکتار - هزار اصله - تن)

(فضای باز)

تولید	کاشت مجتمع ساده (تک محصولی)			کل		شهرستان	
	تعداد درخت		سطح کاشت	تعداد بهره‌برداری	تولید		تعداد بهره‌برداری
	نهال	بارور					
۲۰۶	۲۲۲	۶۸	۲۵۷۴	۶۳۳۵	۱۹۵۴	۳۹۸۸۱	مازندران
۸	۱۶	۱۲	۱۱۴	۲۶۸	۱۲۷	۲۲۲۳	امل
۱۵	۱	۳	۱۴	۵۲	۲۱۵	۴۴۰۸	بابل
۵	۵	۵	۵	۱	۲۳	۶۰۷	بابلسر
۱۳	۱۲۵	۷	۱۴۴۴	۱۰۱۲	۱۲۶	۳۶۸۷	بهبهر
۸۱	۲	۶	۵۶	۱۱۴	۲۲۰	۱۷۱۲	تنکابن
.	۱۸	۵۷۱	جویبار
۱۰۳	۲۷	۸	۲۲۷	۶۳۲	۲۳۲	۲۵۲۸	چالوس
۱۷	۶	۴	۳۹	۱۴۲	۱۳۰	۲۹۳۹	رامسر
۶۲	۹۵	۶	۶۲۸	۷۹۱	۳۰۱	۷۷۳۲	ساری
۱۷	۲۸	۳	۳۰۷	۳۸۴	۱۰۸	۲۵۰۱	سوادکوه
.	//	//	//	۳	۶۷	۲۰۵۸	قائم شهر
.	۱۵	۵۶۶	محمود آباد
۱۳	۶۰	۱	۲۵۳	۴۷۷	۱۲۷	۲۸۴۹	نکا
۱۵	۱۰	۳	۵۱	۱۰۹	۸۶	۱۴۸۵	نور
۶۲	۲۸	۱۳	۲۲۱	۳۴۹	۱۵۰	۱۹۹۵	نوشهر

۸۱- تعداد بهره‌برداری، سطح کاشت ساده، تعداد درخت و مقدار تولید گردو برحسب شهرستان (دقیقه)

(بهره‌برداری - هکتار - هزار اصله - تن)

(فضای باز)

تولید	کاشت پراکنده			تولید	کاشت مجتمع مخلوط (چندمحصولی)			شهرستان
	تعداد درخت		تعداد بهره‌برداری		تعداد درخت		تعداد بهره‌برداری	
	نهال	بارور			نهال	بارور		
۱۱۳۴	۷۶	۸۱	۲۹۱۶۳	۴۱۴	۵۲	۴۹	۷۲۰۵	مازندران
۹۰	۱۱	۱۶	۲۶۷۶	۳۸	۱۱	۱۶	۱۳۳۲	آمل
۱۵۰	۴	۶	۳۶۸۳	۵۰	۲	۲	۶۷۷	بابل
۱۲	//	//	۳۵۱	۱۰	//	//	۲۵۵	بابلسر
۷۵	۹	۶	۲۲۱۱	۲۸	۸	۳	۶۴۱	بهشهر
۱۳۳	۲	۵	۱۵۱۷	۶	۱	۱	۸۲	تنکابن
۱۷	۱	//	۵۶۰	//	//	//	۱۱	جویبار
۴۳	۳	۳	۹۰۰	۸۶	۸	۶	۱۰۹۱	چالوس
۱۰۴	۹	۱۳	۲۵۸۵	۱۰	۳	۴	۲۲۶	رامسر
۲۱۲	۱۶	۱۲	۶۵۲۸	۳۷	۸	۲	۶۲۰	ساری
۲۶	۴	۲	۱۲۰۳	۲۲	۵	۲	۹۲۱	سوادکوه
۴۵	۱	۲	۱۵۹۱	۲۲	۱	۱	۲۶۸	قائم شهر
۱۳	//	//	۵۰۹	۲	//	//	۵۷	محمودآباد
۱۰۶	۸	۷	۲۴۹۴	۸	۲	۱	۹۱	نکا
۳۷	۳	۲	۱۰۵۹	۳۴	۴	۵	۳۳۰	نور
۵۱	۳	۴	۱۲۹۷	۳۷	۷	۵	۲۶۲	نوشهر

۸۲- تعداد بهره‌برداری، سطح کاشت ساده، تعداد درخت و مقدار تولید فندق بر حسب شهرستان

(بهره‌برداری - هکتار - هزار اصله - تن)

(فضای باز)

تولید	کاشت مجتمع ساده (تک محصولی)			تعداد بهره‌برداری	کل		شهرستان
	تعداد درخت		سطح کاشت		تولید	تعداد بهره‌برداری	
	نهال	بارور					
۸۰۲	۷۷	۲۶۰	۸۵۲	۱۲۳۲	۹۷۵	۲۸۴۲	مازندران
⊙	⊙	⊙	⊙	۲	۵	۱۶۲	امل
.	//	۷۸	بابل
.	//	۱۰	بابلسر
⊙	⊙	⊙	⊙	۱	۱	۹۰	بهشهر
۲۶۵	۹	۶۵	۲۰۲	۵۰۲	۲۹۲	۷۳۲	تنکابن
.	//	۱۱	جویبار
۲	//	۱	۲	۱۲	۹	۲۳۸	چالوس
۲۶۲	۲۸	۱۷۱	۵۳۷	۱۰۷۲	۵۲۱	۱۴۲۸	رامسر
.	۱	.	۱	۲	۱	۱۴۵	ساری
.	//	۳۷	سوادکوه
⊙	⊙	⊙	⊙	۱	//	۲۹	قائم شهر
.	//	۴۰	محمود آباد
//	//	//	۲	۳	۱	۸۰	نکا
۶۸	۱۲	۲۱	۹۵	۱۰۶	۸۶	۴۲۶	نور
۱	۱	۱	۱۰	۲۷	۸	۲۲۵	نوشهر

۸۲- تعداد بهره‌برداری، سطح کاشت ساده، تعداد درخت و مقدار تولید فندق برحسب شهرستان (دنباله)

(بهره‌برداری - هکتار - هزار اصله - تن)

(فضای باز)

شهرستان	کاشت مجتمع مخلوط (چندمحصولی)			کاشت پراکنده		
	تعداد بهره‌برداری	تعداد درخت		تعداد بهره‌برداری	تعداد درخت	
		نهل	بارور		نهل	بارور
مازندران	۸۷۴	۲۰	۱۳	۱۲۶۴	۶	۳
امل	۶۴	//	//	۹۶	//	//
بابل	۱۸	//	//	۶۰	//	//
بابلسر	۶	//	//	۴	//	//
بهشهر	۴۶	//	۱	۴۳	//	//
تنکابن	۳۱	//	۱	۲۰۴	۲	۱
جویبار	۰	۰	۰	۱۱	//	//
چالوس	۲۵۷	۲	۱	۶۷	//	//
رامسر	۱۷۲	۱۰	۴	۲۰۵	۲	۱
ساری	۱۳	۱	۰	۱۲۸	//	//
سوادکوه	۲۱	//	//	۱۶	//	//
قائم شهر	۷	//	//	۳۱	//	//
محمودآباد	۴	//	//	۳۶	//	//
نکا	۱	⊗	⊗	۷۵	//	//
نور	۱۳۲	۳	۴	۱۹۳	۱	//
نوشهر	۱۰۴	۲	۱	۹۸	۱	//

۸۲- تعداد بهره‌برداری، سطح کاشت ساده، تعداد درخت و مقدار تولید انگور آبی برحسب شهرستان (بهره‌برداری - هکتار - هزار اصله - تن)

(فضای باز)

شهرستان	کل		کاشت مجتمع ساده (تک محصولی)			
	تعداد بهره‌برداری	تولید	تعداد بهره‌برداری	سطح کاشت	تعداد درخت	
					بارور	نهال
تولید	تولید	تولید	تولید	تولید	تولید	تولید
مازندران	۱۰۸۰۵	۵۰۲	۵	۱	//	۲
امل	۱۱۲۸	۵۶
بابل	۲۹۴۳	۲۳۱
بابلسر	۱۱۰۳	۶۲	۱	⊙	⊙	⊙
بهشهر	۴۹۲	۱۶
تنکابن	۸۲	۵
جویبار	۱۴۶	۴
چالوس	۱۰۸	۵
رامسر	۲۳۷	۹
ساری	۱۲۶۶	۵۸	۱	⊙	⊙	⊙
سوادکوه	۶۲	۱
قائم شهر	۴۹۰	۲۱
محمود آباد	۲۵۷	۱۵	۱	⊙	⊙	⊙
نکا	۲۲۹	۷	۱	⊙	⊙	⊙
نور	۲۲۶	۸
نوشهر	۲۸	۲	۱	⊙	⊙	⊙

نتایج تفصیلی سرشماری عمومی کشاورزی ۱۳۸۲ - استان مازندران

۸۲- تعداد بهره‌برداری، سطح کاشت ساده، تعداد درخت و مقدار تولید انگور آبی بر حسب شهرستان (دنباله)

(بهره‌برداری - هکتار - هزار اصله - تن)

(فضای باز)

تولید	کاشت پراکنده		تعداد بهره‌برداری	تولید	کاشت مجتمع مخلوط (چندمحصولی)		تعداد بهره‌برداری	شهرستان
	تعداد درخت				تعداد درخت			
	نهال	بارور			نهال	بارور		
۳۹۶	۲	۹	۹۱۱۲	۱۰۵	۱	۳	۱۶۸۵	مازندران
۲۱	//	۱	۹۱۳	۱۶	//	۱	۲۱۶	آمل
۳۰۹	۱	۲	۲۵۶۰	۲۲	//	//	۲۸۳	بابل
۲۳	//	۱	۶۶۶	۳۰	//	۱	۲۲۶	بابلسر
۱۰	//	//	۲۸۱	۶	//	//	۱۱۱	بهشهر
۲	//	//	۷۷	۱	.	//	۵	تنکابن
۲	//	//	۱۲۶	جویبار
۱	//	//	۲۹	۲	//	//	۲۹	چالوس
۹	//	//	۲۱۷	//	//	//	۱۰	رلمسر
۲۲	//	۱	۱۰۳۹	۱۲	//	//	۲۲۶	ساری
۱	//	//	۲۰	۱	//	//	۲۲	سوادکوه
۱۲	//	//	۲۵۵	۱۰	//	//	۱۳۶	قائم شهر
۱۳	//	//	۲۲۳	۱	//	//	۱۲	محمود آباد
۶	//	//	۲۱۹	//	//	//	۹	نکا
۷	//	//	۲۱۴	//	//	//	۱۲	نور
۱	.	//	۲۹	۱	//	//	۱۸	نوشهر

۸۴ - تعداد بهره‌برداری، سطح کاشت ساده، تعداد درخت و مقدار تولید انگور دیم برحسب شهرستان (بهره‌برداری - هکتار - هزار اصله - تن)

(فضای باز)

شهرستان	کل		کاشت مجتمع ساده (تک محصولی)		
	تعداد بهره‌برداری	تولید	تعداد بهره‌برداری	تعداد درخت	
				سطح کاشت	بهار
تولید	تولید	تولید	تولید	تولید	تولید
مازندران	۱۴۴۳۰	۶۴۴	۱	⊙	⊙
امل	۱۷۰۷	۸۵	.	.	.
بابل	۲۴۱۴	۱۲۰	.	.	.
بابلسر	۸۳۰	۲۲	.	.	.
بهشهر	۱۱۳۹	۵۶	۱	⊙	⊙
تنکابن	۴۱۱	۲۲	.	.	.
جویبار	۵۴۷	۲۲	.	.	.
چالوس	۷۶	۲	.	.	.
رامسر	۲۰۲	۱۲	.	.	.
ساری	۲۶۷۷	۱۳۲	.	.	.
سوادکوه	۱۹۶	۶	.	.	.
قائم شهر	۱۷۹۰	۶۷	.	.	.
محمود آباد	۱۲۲۵	۷۲	.	.	.
نکا	۶۶۹	۲۵	.	.	.
نور	۹۲	۱۴	.	.	.
نوشهر	۲۴۷	۱۱	.	.	.

نتایج تفصیلی سرشماری عمومی کشاورزی ۱۳۸۲ - استان مازندران
 ۸۴ - تعداد بهره‌برداری، سطح کاشت ساده، تعداد درخت و مقدار تولید انگور دیم برحسب شهرستان (دنباله)
 (بهره‌برداری - هکتار - هزار اصله - تن)

(فضای باز)

شهرستان	کاشت مجتمع مخلوط (چندمحصولی)					
	تعداد بهره‌برداری	تعداد درخت		تولید	کاشت پراکنده	
		بارور	نهال		تعداد بهره‌برداری	تعداد درخت
		بارور	نهال	تولید	بارور	نهال
مازندران	۱۵۶۲	۳	۱	۱۱۲	۱۴	۳
آمل	۱۷۱	//	//	۱۱	۱	۳
بابل	۲۲۳	//	//	۲۴	۱	//
بابلسر	۱۷۰	//	//	۸	۲	۱
بهشهر	۲۲۶	۱	//	۲۰	۱	//
تنکابن	۱۹	//	//	۱	۱	//
جویبار	۱۱	//	//	//	//	//
چالوس	۵۵	//	//	۲	//	//
رامسر	۵	//	-	//	//	//
ساری	۱۷۲	//	//	۱۲	۳	۱
سوادکوه	۱۳۰	//	//	۵	//	//
قائم شهر	۲۵۸	//	//	۱۲	۱	//
محمودآباد	۲۲	//	//	۲	۱	//
نکا	۲۶	//	//	۱	۱	//
نور	۱۰	//	-	۱۰	//	//
نوشهر	۱۲	//	-	۱	//	//

۸۵- تعداد بهره‌برداری، سطح کاشت ساده و مقدار تولید توت فرنگی برحسب شهرستان (بهره‌برداری - هکتار - تن) (فضای باز)

تولید	کاشت مجتمع ساده (تک محصولی)			کل		شهرستان	
	تعداد درخت		سطح کاشت	تعداد بهره‌برداری	تولید		تعداد بهره‌برداری
	نهال	بارور					
۱۷۲۸	-	-	۲۵۰	۱۳۱۵	۲۰۵۲	۱۹۶۴	مازندران
۲	-	-	۲	۱۲	۱۲	۲۷	آمل
۲۲	-	-	۴	۳۲	۳۴	۱۵۰	بابل
۱۳۹۲	-	-	۱۸۲	۹۰۹	۱۵۷۸	۱۰۳۳	بابلسر
۱۸	-	-	۵	۴۲	۲۰	۸۱	بهنشهر
۵	-	-	۵	۱	//	۵	تنکابن
۲۰	-	-	۱۱	۱۰۲	۲۳	۱۲۸	جویبار
۰	-	-	۰	۰	//	۷	چالوس
۵	-	-	۵	۱	//	۷	رامسر
۹	-	-	۱	۳۲	۱۲	۱۴۱	ساری
۰	-	-	۰	۰	//	۱۵	سوادکوه
۲۵۲	-	-	۴۲	۱۷۴	۲۵۰	۳۰۶	قائم شهر
//	-	-	۱	۲	۱	۲۱	محمود آباد
۰	-	-	۰	۰	//	۱۵	نکا
۵	-	-	۵	۱	۱	۵	نور
۰	-	-	۰	۰	//	۵	نوشهر

نتایج تفصیلی سرشماری عمومی کشاورزی ۱۳۸۲ - استان مازندران

۸۵ - تعداد بهره‌برداری، سطح کاشت ساده و مقدار تولید توت فرنگی برحسب شهرستان (دنباله) (بهره‌برداری - هکتار - تن) (فضای باز)

تولید	کاشت برآکنده		تعداد بهره‌برداری	کاشت مجتمع مخلوط (چندمحصولی)			شهرستان	
	تعداد درخت			تولید	تعداد درخت			تعداد بهره‌برداری
	نهال	بارور			نهال	بارور		
۱	-	-	۱۴۸	۳۰۵	-	-	مازندران	
۲	-	-	۱۸	۵	-	-	امل	
۱	-	-	۲۰	۱۱	-	-	بابل	
۲	-	-	۲۴	۱۸۵	-	-	بابلسر	
//	-	-	۱۱	۲	-	-	بهشهر	
.	-	-	.	//	-	-	تنکابن	
//	-	-	۱۱	۲	-	-	جویبار	
.	-	-	.	//	-	-	چالوس	
.	-	-	.	//	-	-	رامسر	
//	-	-	۱۵	۲	-	-	ساری	
⊙	-	-	۲	//	-	-	سوادکوه	
۲	-	-	۱۷	۹۶	-	-	فشم شهر	
//	-	-	۱۱	//	-	-	محمودآباد	
//	-	-	۹	//	-	-	نکا	
⊙	-	-	۱	-	-	-	نور	
⊙	-	-	۲	//	-	-	نوشهر	

۸۶- تعداد بهره‌برداری، سطح کاشت ساده و مقدار تولید چای برحسب شهرستان (بهره‌برداری- هکتار- تن) (فضای باز)

تولید	کاشت مجتمع ساده (تک محصولی)			کل		شهرستان	
	تعداد درخت		سطح کاشت	تعداد بهره‌برداری	تولید		تعداد بهره‌برداری
	نهال	بارور					
۱۰۶۸۷	-	-	۱۹۹۵	۳۹۰۲	۱۰۳۹۱	۳۹۰۵	مازندران
.	-	-	آمل
۵	-	-	۵	۲	.	۳	بابل
.	-	-	باینسر
.	-	-	بهشهر
۵۲۰۰	-	-	۷۰۷	۱۳۲۰	۵۲۰۰	۱۳۴۱	تنکابن
.	-	-	جویبار
۶۱	-	-	۸	۲۹	۶۱	۲۹	چالوس
۲۹۲۶	-	-	۱۲۲۶	۲۵۲۷	۴۹۳۰	۲۵۲۷	رامسر
۵	-	-	۵	۱	۵	۲	ساری
۵	-	-	۵	۲	۵	۲	سوادکوه
.	-	-	قائم شهر
.	-	-	محمودآباد
.	-	-	نکا
.	-	-	نور
۵	-	-	۵	۱	۵	۱	نوشهر

نتایج تفصیلی سرشماری عمومی کشاورزی ۱۳۸۲ - استان مازندران

۸۶- تعداد بهره‌برداری، سطح کاشت ساده و مقدار تولید چای برحسب شهرستان (دنباله)
(بهره‌برداری - هکتار - تن)
(فضای باز)

تولید	کاشت پرکنده		تعداد بهره‌برداری	تولید	تعداد درخت		تعداد بهره‌برداری	شهرستان
	تعداد درخت				نهال	بارور		
	نهال	بارور						
⊗	-	-	۱	۴	-	-	۴	مازندران
.	-	-	.	.	-	-	.	امل
.	-	-	.	⊗	-	-	۱	بابل
.	-	-	.	.	-	-	.	بابلسر
.	-	-	.	.	-	-	.	بهشهر
.	-	-	.	⊗	-	-	۱	تنکابن
.	-	-	.	.	-	-	.	جویبار
.	-	-	.	.	-	-	.	چالوس
.	-	-	.	⊗	-	-	۲	رامسر
⊗	-	-	۱	.	-	-	.	ساری
.	-	-	.	.	-	-	.	سوادکوه
.	-	-	.	.	-	-	.	قائم شهر
.	-	-	.	.	-	-	.	محمودآباد
.	-	-	.	.	-	-	.	نکا
.	-	-	.	.	-	-	.	نور
.	-	-	.	.	-	-	.	نوشهر

۸۷- تعداد بهره‌برداری، سطح کاشت ساده، تعداد درخت و مقدار تولید انواع توت و شاه توت برحسب شهرستان (بهره‌برداری - هکتار - هزار اصله - تن)

(فضای باز)

شهرستان	کل		کاشت مجتمع ساده (تک محصولی)		
	تعداد بهره‌برداری	تولید	تعداد بهره‌برداری	تعداد درخت	
				سطح کاشت	بارور
تولید	تولید	تولید	تولید	تولید	تولید
مازندران	۳۰۴۸	۵۴	۱۱	۲	//
امل	۲۹۰	۷	۱	۵	۵
بابل	۴۲۹	۶	۱	۵	۵
بابلسر	۱۲۵	۲	۰	۰	۰
بهشهر	۴۱۶	۶	۰	۰	۰
تنکابن	۵۱	۲	۰	۰	۰
جویبار	۸۱	۲	۱	۵	۵
چالوس	۳۰	۱	۰	۰	۰
رامسر	۶۰	۲	۰	۰	۰
ساری	۷۳۱	۱۱	۰	۰	۰
سوادکوه	۸۹	۲	۵	۱	//
قائم شهر	۳۱۹	۵	۲	۵	۵
محمود آباد	۱۱۵	۲	۰	۰	۰
نکا	۱۹۷	۲	۱	۵	۵
نور	۲۶	۲	۰	۰	۰
نوشهر	۲۰	۱	۰	۰	۰

۸۷- تعداد بهره‌برداری، سطح کاشت ساده، تعداد درخت و مقدار تولید انواع توت و شاه توت برحسب شهرستان (دنباله)
(بهره‌برداری - هکتار - هزار اصله - تن)

(فضای باز)

تولید	کاشت پراکنده			کاشت مجتمع مخلوط (چندمحصولی)			شهرستان	
	تعداد درخت		تعداد بهره‌برداری	تولید	تعداد درخت			تعداد بهره‌برداری
	نهال	بارور			نهال	بارور		
۳۸	۴	۵	۲۵۵۲	۱۵	۱	۲	مازندران	
۲	//	//	۱۸۲	۲	//	//	آمل	
۵	۳	۲	۲۰۷	۱	//	//	بابل	
۲	//	//	۹۱	۲	//	//	بایگستر	
۵	//	//	۲۲۷	۱	//	//	بهشهر	
۱	//	//	۲۲	۱	//	//	تنکابن	
۲	//	//	۷۸	⊖	⊖	⊖	جویبار	
//	//	//	۸	//	//	//	چالوس	
۲	//	۱	۵۲	۱	//	//	رلمسر	
۱۰	//	۱	۶۶۶	۲	//	//	ساری	
۱	//	//	۳۷	۱	//	//	سوادکوه	
۲	//	//	۲۵۶	۱	//	//	قائم شهر	
۱	//	//	۱۱۱	//	//	//	محمود آباد	
۲	//	//	۱۹۰	//	//	//	نکا	
۱	//	//	۲۱	۱	//	//	نور	
۱	//	//	۳۶	//	۰	//	نوشهر	

۸۸- تعداد بهره‌برداری، سطح کاشت ساده و تعداد درخت توت نوغان برحسب شهرستان (بهره‌برداری - هکتار - هزار اصله) (فضای باز)

شهرستان	کل		کاشت مجتمع ساده (تک محصولی)		
	تعداد بهره‌برداری	تولید	تعداد بهره‌برداری	تعداد درخت	
				سطح کاشت	نهال
مازندران	۸۸۹۷	-	۱۵۴۴	۳۶۹	۳۵
امل	۲۲	-	.	.	.
یابل	۳۵۵۹	-	۸۰۳	۹۵	۱۷
پابلسر	۷	-	.	.	.
بهشهر	۲۵	-	.	.	.
تنکابن	۶۶۸	-	۲	۱	۱
جویبار	۶	-	.	.	.
چالوس	۱۶	-	۲	۵	۵
رامسر	۱۲۲۲	-	۲۲	۳	//
ساری	۲۹۰	-	۲	۵	۵
سوادکوه	۱۸۲۴	-	۶۵۱	۱۵۸	۱۵
قائم شهر	۵۹۷	-	۶۰	۱۲	//
محمود آباد	۳	-	.	.	.
نکا	۲۲۲	-	.	.	.
نور	۱	-	.	.	.
نوشهر	۳	-	.	.	.

۸۸- تعداد بهره‌برداری، سطح کاشت ساده و تعداد درخت توت نوغان برحسب شهرستان (دنباله)

(بهره‌برداری - هکتار - هزار اصله)

(فضای باز)

تولید	کاشت پراکنده		تعداد بهره‌برداری	تولید	کاشت مجتمع مخلوط (چندمحصولی)		تعداد بهره‌برداری	شهرستان
	تعداد درخت				تعداد درخت			
	نهال	بارور			نهال	بارور		
-	۴۲	۲۰۲	۵۷۸۸	-	۱۶	۱۰۲	۱۵۸۱	مازندران
-	//	//	۲۰	-	//	//	۲	آمل
-	۶	۷۵	۲۱۸۰	-	۸	۵۸	۵۷۹	بابل
-	//	//	۶	-	⊙	⊙	۱	بابلسر
-	//	//	۲۹	-	//	//	۶	بهشهر
-	۲۳	۲۲	۶۵۶	-	//	۲	۹	تنکابن
-	//	//	۶	-	.	.	۰	جویبار
-	⊙	⊙	۲	-	//	//	۱۲	چالوس
-	۱۰	۷۲	۱۲۶۲	-	//	۱	۳۰	رامسر
-	//	//	۲۲۶	-	//	//	۲۲	ساری
-	۱	۲۲	۶۱۱	-	۶	۱۷	۵۸۲	سوادکوه
-	//	۷	۲۲۵	-	۱	۲۳	۲۰۲	قائم شهر
-	//	//	۲	-	.	.	۰	محمودآباد
-	۲	۲	۲۲۹	-	۱	۱	۲	نکا
-	⊙	⊙	۱	-	.	.	۰	نور
-	⊙	⊙	۱	-	⊙	⊙	۲	نوشهر

۸۹- تعداد بهره‌برداری، سطح کاشت ساده، تعداد درخت و مقدار تولید انواع تیریزی^(۱) بر حسب شهرستان (بهره‌برداری - هکتار - هزار اصله)

(فضای باز)

شهرستان	کل		کاشت مجتمع ساده (تک محصولی)		
	تعداد بهره‌برداری	تولید ^(۲)	تعداد بهره‌برداری	تعداد درخت	
				بارور	نهال
تولید	تولید	تولید	تولید	تولید	تولید
مازندران	۲۳۸۶۹	۲۷۳	۱۳۹۸	۱۲۰۲	۱۰۷۶
آمل	۲۳۸۸	۸	۵۲	۲۳	۱۳
بابل	۴۱۰۵	۲۴	۱۵۴	۲۵	۵
بابلسر	۷۴۹	۲	۲۴	۳	۲
بیشه‌ر	۱۲۵۸	۲	۹۸	۱۰۱	۷
تنکابن	۱۹۲۸	۱۶۲	۹۷	۲۲۲	۵۲۷
جویبار	۳۶	//	.	.	.
چالوس	۹۷۲	۳	۱۲۴	۲۹	۱۱
رامسر	۱۰۹۲	۳	۹۸	۶	۶
ساری	۳۹۵۹	۱۳	۳۹۵	۲۷۷	۲۸
سوادکوه	۱۰۵۰	۲	۱۲۸	۷۱	۲۲
قائم‌شهر	۸۸۳	۹	۸	۲	۲
محمودآباد	۱۷۶۴	۲	۳۵	۲۶۷	۱۲۰
نکا	۱۳۳۲	۲	۵۸	۹۸	۵
نور	۱۵۹۶	۱۳۱	۱۱۳	۵۵	۱۲۸
نوشهر	۷۴۹	۶	۷۲	۱۰۲	۱۸۲

۱۶۰ نتایج تفصیلی سرشماری عمومی کشاورزی ۱۳۸۲ - استان مازندران

۸۸- تعداد بهره‌برداری، سطح کاشت ساده و تعداد درخت توت نوغان برحسب شهرستان (دنباله)
(بهره‌برداری - هکتار - هزار اصله)

(فضای باز)

تولید	کاشت پراکنده			کاشت مجتمع مخلوط (چندمحصولی)			شهرستان	
	تعداد درخت		تعداد بهره‌برداری	تولید	تعداد درخت			تعداد بهره‌برداری
	نهال	بارور			نهال	بارور		
-	۳۲	۲۰۲	۵۷۸۸	-	۱۶	۱۰۲	مازندران	
-	//	//	۲۰	-	//	//	آمل	
-	۶	۷۵	۲۱۸۰	-	۸	۵۸	بابل	
-	//	//	۶	-	⊙	⊙	بابلسر	
-	//	//	۲۹	-	//	//	بهشهر	
-	۲۳	۲۳	۶۵۶	-	//	۷	تنکابن	
-	//	//	۶	-	۰	-	جویبار	
-	⊙	⊙	۲	-	//	//	چالوس	
-	۱۰	۷۳	۱۲۶۳	-	//	۱	رامسر	
-	//	//	۲۴۶	-	//	//	ساری	
-	۱	۲۲	۶۱۱	-	۶	۱۷	سوادکوه	
-	//	۷	۲۷۵	-	۱	۲۳	قائم شهر	
-	//	//	۳	-	۰	۰	محمودآباد	
-	۲	۲	۲۲۹	-	۱	۱	نکا	
-	⊙	⊙	۱	-	۰	۰	نور	
-	⊙	⊙	۱	-	⊙	⊙	نوشهر	

۸۹- تعداد بهره‌برداری، سطح کاشت ساده، تعداد درخت و مقدار تولید انواع تبری‌زی^(۱) برحسب شهرستان (بهره‌برداری - هکتار - هزار امده)

(فضای باز)

تولید	کاشت مجتمع ساده (تک محصولی)				کل		شهرستان
	تعداد درخت		سطح کاشت	تعداد بهره‌برداری	تولید ^(۲)	تعداد بهره‌برداری	
	نهال	بارور					
۱۹۳	۲۲۳۵	۱۰۷۴	۱۲۰۲	۱۳۹۸	۳۷۳	۲۳۸۶۱	مازندران
۱	۱۰۳	۱۲	۲۲	۵۲	۸	۲۳۸۸	آمل
۱	۶۲	۵	۲۵	۱۵۶	۲۴	۴۱۰۵	بابل
//	۱	۲	۲	۲۲	۳	۷۲۹	بابلسر
//	۱۲۸	۷	۱۰۱	۹۸	۲	۱۲۵۸	بهشهر
۷۱	۶۶	۵۷۷	۲۲۲	۹۷	۱۶۲	۱۹۲۸	تنکابن
۰	۰	۰	۰	۰	//	۳۶	جویبار
۱	۳۷	۱۱	۲۹	۱۲۲	۳	۹۷۲	چالوس
//	۲	۶	۶	۱۸	۳	۱۰۹۲	رامسر
۱	۵۲۱	۳۸	۲۷۷	۳۹۵	۱۲	۳۹۵۹	ساری
۳	۸۲	۲۴	۷۱	۱۲۸	۴	۱۰۵۰	سوادکوه
//	۲	۲	۲	۸	۱	۸۸۲	قائم شهر
//	۱۰۲	۱۲۰	۲۶۷	۳۵	۲	۱۷۶۴	محمود آباد
//	۳۹	۵	۱۸	۵۸	۳	۱۳۲۲	نکا
۱۱۱	۱۰۳۲	۱۲۸	۵۵	۱۱۲	۱۳۱	۱۵۹۶	نور
۵	۱۲۶	۱۸۲	۱۰۲	۷۴	۶	۷۴۹	نوشهر

۸۹- تعداد بهره‌برداری، سطح کاشت ساده، تعداد درخت و مقدار تولید انواع تبریزی^(۱) برحسب شهرستان (دنباله)
(بهره‌برداری - هکتار - هزار اصله)

(فضای باز)

تولید	کاشت پراکنده			کاشت مجتمع مخلوط (چندمحصولی)			شهرستان	
	تعداد درخت		تعداد بهره‌برداری	تولید	تعداد درخت			تعداد بهره‌برداری
	نهال	بارور			نهال	بارور		
۱۶۸	۲۲۹	۴۰۰	۲۰۶۱۱	۱۲	۷۲	۴۶	مازندران	
۵	۲۵	۷۷	۲۰۵۲	۲	۱۰	۱۰	آمل	
۱۸	۴۰	۵۲	۲۵۴۵	۴	۹	۷	بابل	
۱	۲	۲	۵۸۲	۲	۱	۲	بایلسر	
۱	۲۷	۲۰	۹۷۷	//	۱۲	۲	بهشهر	
۹۲	۲۵	۱۸	۱۸۰۴	//	۱	۲	تنکابن	
//	//	//	۲۶	۰	۰	۰	جویبار	
۲	۲۴	۲۱	۸۱۲	//	//	//	چالوس	
۳	۲۰	۳۲	۱۰۳۰	//	//	۱	رامسر	
۱۱	۵۱	۹۷	۲۳۷۹	۱	۱۲	۱۲	ساری	
۱	۱۰	۶	۶۵۲	۱	۹	۲	سوادکوه	
۸	۲	۵	۷۱۱	//	۱	۲	قائم شهر	
۱	۱۱	۱۱	۱۶۹۳	//	//	۲	محمودآباد	
۲	۲۰	۶	۱۲۷۲	۰	۱۱	//	نکا	
۲۱	۲۹	۳۵	۱۴۵۵	//	۱	۱	نور	
۱	۱۳	۱۴	۵۹۱	//	۵	۲	لوشهر	

(۱) تبریزی، سپیناره، کیبده، شالک، پده، اشن و ...
(۲) تولید محصول تبریزی به واحد هزار اصله است.

۹۰ - تعداد بهره‌برداری، سطح کاشت ساده، تعداد درخت و مقدار تولید خرما و بر حسب شهرستان (بهره‌برداری - هکتار - هزار اصله - تن) (فضای یاز)

شهرستان	کل		کاشت مجتمع ساده (تک محصولی)		
	تعداد بهره‌برداری	تولید	تعداد بهره‌برداری	تعداد درخت	
				بازور	نهال
تولید	تولید	تولید	تولید	تولید	تولید
مازندران	۵۷۰۲	۶۶۰	۴۲	۱۲	۳۲
امل	۲۸۹	۲۰	۱	۵	۵
بابل	۱۸۲۵	۸۱	۲	۵	۵
بابلسر	۵۶۲	۲۱	۱	۵	۵
بهشهر	۸۱	۵	۱	۵	۵
تنکابن	۱۱۱۱	۲۱۸	۳۹	۹	۲۸
جویبار	۹۰	۲	.	.	.
چالوس	۸	//	.	.	.
رامسر	۴۴۹	۱۴۵	۲	۵	۵
ساری	۲۶۸	۱۵	.	.	.
سوادکوه	۲۲	۱	.	.	.
قائم شهر	۵۲۴	۲۹	۱	۵	۵
محمود آباد	۲۸۱	۱۵	.	.	.
نکا	۱۵	۱	.	.	.
نور	۲۵	۳	.	.	.
نوشهر	۲۴	۱	.	.	.

نتایج تفصیلی سرشماری عمومی کشاورزی ۱۳۸۲ - استان مازندران

۹۰- تعداد بهره‌برداری، سطح کاشت ساده، تعداد درخت و مقدار تولید خرما و بر حسب شهرستان (دنباله)

(بهره‌برداری - هکتار - هزار اصله - تن)

(فضای باز)

تولید	کاشت پراکنده			کاشت مجتمع مخلوط (چندمحصولی)			شهرستان	
	تعداد درخت		تعداد بهره‌برداری	تولید	تعداد درخت			تعداد بهره‌برداری
	نهال	بارور			نهال	بارور		
۵۶۷	۵	۱۱	۲۸۵۰	۶۱	۲	۲	مازندران	
۱۱	//	//	۲۲۶	۹	//	//	امل	
۶۶	۱	۲	۱۶۰۱	۱۵	۱	//	بابل	
۱۰	//	//	۲۲۹	۱۰	//	//	بابلرود	
۲	//	//	۷۲	۱	//	//	بشهر	
۲۸۲	۲	۵	۱۰۲۲	۶	//	//	تنکابن	
۲	//	//	۸۱	⊙	⊙	⊙	جویبار	
⊙	⊙	⊙	۱	//	//	//	چالوس	
۱۲۱	۱	۳	۲۳۷	۳	//	//	رامسر	
۱۱	//	//	۲۲۶	۲	//	۱	ساری	
//	//	//	۱۲	//	//	//	سوادکوه	
۲۰	//	//	۲۹۸	۹	//	//	قائم شهر	
۱۳	//	//	۲۴۳	۲	//	//	محمودآباد	
۱	//	//	۱۵	.	.	.	نکا	
۲	//	//	۲۶	۱	//	//	نور	
۱	//	//	۲۴	.	.	.	نوشهر	

۹۱- تعداد بهره‌برداری، سطح کاشت ساده، تعداد درخت و مقدار تولید ازگیل بر حسب شهرستان

(بهره‌برداری - هکتار - هزار اصله - تن)

(فضای باز)

شهرستان	کل		کاشت مجتمع ساده (تک محصولی)			
	تعداد بهره‌برداری	تولید	تعداد بهره‌برداری	سطح کاشت	تعداد درخت	
					نهل	بلور
تولید						
مازندران.....	۱۷۸۱۶	۷۸۰	۲۱	۴	۱	//
آمل.....	۲۲۴۵	۸۵	۱	۰	۰	۰
بابل.....	۳۲۹۵	۷۲	۱	۰	۰	۰
بابلسر.....	۱۰۸۹	۲۷	۰	۰	۰	۰
بهشهر.....	۱۰۷۵	۱۹	۰	۰	۰	۰
تنکابن.....	۶۸۲	۱۵۳	۲	۰	۰	۰
جویبار.....	۳۹۴	۷	۰	۰	۰	۰
چالوس.....	۴۴	۲	۱	۰	۰	۰
رامسر.....	۱۳۳۷	۲۱۸	۹	۲	۱	//
ساری.....	۲۸۳۲	۷۲	۱	۰	۰	۰
سوادکوه.....	۱۸۲	۲	۰	۰	۰	۰
قائم شهر.....	۱۶۷۱	۳۳	۰	۰	۰	۰
محمودآباد.....	۱۹۹۹	۵۵	۲	۰	۰	۰
نکا.....	۵۸۲	۱۲	۰	۰	۰	۰
نور.....	۲۳۹	۱۷	۳	//	//	۲
نوشهر.....	۱۴۹	۶	۱	۰	۰	۰

۹۱- تعداد بهره‌برداری، سطح کاشت ساده، تعداد درخت و مقدار تولید از گیل برحسب شهرستان (دنباله)

(بهره‌برداری - هکتار - هزار اصله - تن)

(فضای باز)

تولید	کاشت پراکنده			کاشت مجتمع مخلوط (چند محصولی)			شهرستان	
	تعداد درخت		تعداد بهره‌برداری	تولید	تعداد درخت			تعداد بهره‌برداری
	نیال	بارور			لهال	بارور		
۵۶۴	۱۳	۲۴	۱۵۸۰۹	۱۹۴	۳	۱۶	۱۹۹۴	مازندران
۶۷	۱	۳	۲۰۲۸	۱۷	//	۱	۲۱۸	آمل
۵۲	۲	۳	۲۹۲۲	۱۸	۲	۱۰	۲۶۴	بابل
۱۳	//	۱	۶۷۸	۱۴	//	۱	۴۱۶	بابلسر
۱۶	۱	۱	۹۲۴	۴	//	//	۱۲۴	بهشهر
۲۵	۱	۲	۶۴۴	۱۰۲	//	۲	۳۷	تنکابن
۶	//	//	۳۹۰	//	//	//	۴	جویبار
۱	//	//	۲۳	//	//	//	۲۰	چالوس
۱۹۹	۳	۸	۱۶۹۵	۶	//	//	۲۴	رامسر
۶۲	۲	۳	۲۵۹۶	۱۰	//	//	۲۲۵	ساری
۱	//	//	۸۴	۲	//	//	۱۰۰	سوادکوه
۲۶	۱	۱	۱۳۷۷	۷	//	//	۲۹۸	قائم‌شهر
۴۹	۱	۲	۱۸۹۵	۶	//	//	۱۰۲	محمودآباد
۱۲	//	//	۵۷۳	//	//	//	۹	نکا
۶	//	//	۲۱۶	۹	//	//	۲۱	نور
۵	//	//	۱۳۸	//	//	//	۱۰	نوشهر

۹۲- مساحت گلخانه‌ها و تولید انواع محصولات در بهره‌برداری‌ها برحسب شهرستان (بهره‌برداری - هکتار - تن)

شهرستان	گلخانه		گوجه فرنگی		خیار		انواع فلفل		پادنجان	
	مساحت	تعداد بهره‌برداری	تولید	تعداد بهره‌برداری	تولید	تعداد بهره‌برداری	تولید	تعداد بهره‌برداری	تولید	تعداد بهره‌برداری
مازندران.....	۲۲۶	۲۳۹۲	۸۲	۲۰۸	۹۴۱	۲۴	۳	۲۹	۷	
آمل.....	۵۴	۵۹۰	۷	۲۱	۴۶	۶	۱	۱۱	۲	
بابل.....	۱۳	۹۰	۷	۱۶	۵۰	۲	۲	۱	۵	
بابلسر.....	۴	۱۱۸	//	۲۱	۶۱	۶	//	۲	//	
بهشهر.....	۲	۳۴	⊙	۹	۱۲	.	.	۱	⊙	
تنکابن.....	۶۱	۵۱۹	۱	۸	۲	۲	//	.	.	
جویبار.....	۸	۲۳	⊙	۲۳	۵۱۱	
چالوس.....	۵	۶۹	.	۲	۲۱	
رامسر.....	۷	۷۶	⊙	۱	⊙	
ساری.....	۸	۵۹	۲	۲۲	۹۲	۲	⊙	۲	⊙	
سوادکوه.....	//	۸	۱	۱	⊙	
قائم‌شهر.....	۳	۳۷	۱	۱۲	۸۹	.	.	۱	⊙	
محمودآباد.....	۲۸	۶۲۷	۲۴	۵۵	۸	۱۰	//	۱۲	۱	
نکا.....	۲	۴۷	۲	۱۷	۲۲	۲	⊙	۱۲	//	
نور.....	۲	۳۹	.	۲	⊙	.	.	۱	⊙	
نوشهر.....	۸	۳۹	

۹۲- مساحت گلخانه‌ها و تولید انواع محصولات در بهره‌برداری‌ها برحسب شهرستان (دنباله)

(بهره‌برداری - هکتار - تن)

شهرستان	لوبیا سبز		کدو مسابی		توت فرنگی		موز		تعداد بهره‌برداری دارای گل و گیاهان زینتی	تعداد بهره‌برداری دارای گل و گیاهان زینتی	تعداد بهره‌برداری دارای سایر محصولات گلخانه‌ای
	تولید	تعداد بهره‌برداری	تولید	تعداد بهره‌برداری	تولید	تعداد بهره‌برداری	تولید	تعداد بهره‌برداری			
مازندران	۲۲	۳	۴۵	۱۲	۱۲	۲۲	۳۱۵	۱۳۶	۲۰۰۶	۹۵	
آمل	۲	⊙	۳	۱	۳	۱	۵۱	۷۲	۵۶۲	۱۷	
بابل	۲	⊙	۱	⊙	۱	⊙	۴۶	۶۳	۲۲	۱۰	
بابلر	۴	//	۱۲	//	۲	⊙	۲۲	۲۰	۸۵	۱۴	
بهبهر	۰	۰	۰	۰	۰	۰	۲۳	۱۵	۷	۱	
تنکابن	۰	۰	۰	۰	۰	۰	۴۰	۵۶۰	۲۹۰	۳	
جویبار	۰	۰	۲	⊙	۰	۰	۶	۸	۲	۳	
چالوس	۰	۰	۰	۰	۰	۰	۴	۵۳	۶۱	۲	
رامسر	۰	۰	۰	۰	۰	۰	۳	۶	۷۲	۱	
ساری	۳	۲	۱	⊙	۲	⊙	۱۰	۲	۲۳	۲۰	
سوادکوه	۰	۰	۰	۰	۰	۰	۲	⊙	۴	۳	
قائم شهر	۰	۰	۰	۰	۰	۰	۱۰	//	۷	۹	
محمودآباد	۵	//	۲	⊙	۲	⊙	۷۵	۱۵	۶۰۳	۸	
نکا	۶	//	۲۲	۱	۰	۰	۳	۱	۳	۲	
نور	۰	۰	۰	۰	۱	⊙	۱۹	۲۰	۲۳	۱	
نوشهر	۰	۰	۰	۰	۱	⊙	۲	⊙	۲۹	۱	

فصل پنجم

**مکانیزاسیون کشاورزی
(استفاده از ماشین‌ها و ادوات کشاورزی
و آبیاری تحت فشار)**

۹۲- تعداد بهره‌برداری‌های استفاده‌کننده از هر یک از ماشین‌ها و ادوات کشاورزی برحسب شهرستان

شهرستان	تراکتور	تیلر	کمباین	تویار	دیروگر
مازندران.....	۱۷۹۵۷۲	۱۴۸۳۶۲	۱۵۲۱۶۶	۶۱۷۷۲	۱۷۶۸
آمل.....	۱۸۰۸۲	۱۶۰۲۹	۷۰۶۲۵	۲۶۸۷	۲۸
بابل.....	۲۶۶۸۲	۲۲۱۲۰	۳۰۲۵۲	۶۶۳۹	۲۰
بابلسر.....	۱۲۲۱۸	۱۱۹۶۶	۱۲۲۲۰	۱۰۸۴۶	۷۰
بهبهر.....	۱۵۳۲۶	۵۰۶۵	۱۲۱۰۲	۱۲۶۵۵	۲۲۶
تنکابن.....	۱۷۷	۹۲۴۰	۳۲۳	۱۹۹۷	۱۵
جویبار.....	۸۶۶۸	۲۹۱۰	۹۰۵۲	۷۲۶۲	۲۳۷
چالوس.....	۲۱۲۷	۱۹۲۱	۵۲۷	۱۲۴۲	۱۶۲
رامسر.....	۲۵	۱۶۵۸	۲	۱۲۸	۱
ساری.....	۴۲۹۵۰	۲۶۰۸۶	۳۲۱۵۲	۲۸۱۲۳	۱۸۰
سوادکوه.....	۲۲۲۱	۲۶۲۲	۱۷۶	۶۳۱	۲۲
قائم‌شهر.....	۲۱۰۲۰	۱۰۷۲۲	۱۲۲۰۲	۸۵۰۲	۱۲۵
محمودآباد.....	۱۰۱۹۵	۸۶۴۶	۱۰۸۲۳	۸۰۲	۲
نکا.....	۱۰۷۰۷	۲۲۲۲	۸۷۷۵	۸۱۲۶	۲۹۷
نور.....	۶۸۶۷	۸۲۲۵	۲۲۲	۶۱۹۲	۸۱
نوشهر.....	۲۲۲۸	۲۷۷۹	۲۶۰۲	۸۲۲	۱۱

نتایج تفصیلی سرشماری عمومی کشاورزی ۱۳۸۲ - استان مازندران

۹۳- تعداد بهره‌برداری‌های استفاده‌کننده از هریک از ماشین‌ها و ادوات کشاورزی برحسب شهرستان (دنباله)

شهرستان	علفچین (موور)	ردیف‌کن (ریک)	بست‌بند (بیلر)	چاپر	ماشین خرنکوب گندم و جو
مازندران	۱۴۸۹	۲۴	۶۸۶۷۰	۱۳	۷۸۸۰
آمل	۲۷۴	۲	۶۸۱۶	۱	۲۶۹
بابل	۱۲	۸	۱۳۷۰۹	۲	۴۳
بابلسر	۲۲	۱	۹۷۱	۱	۱۲
بهشهر	۲۲	۳	۳۰۵۶	۵	۱۶۹۲
تنکابن	۲۲	۰	۱۰	۰	۴۰
جویبار	۷	۱	۵۳۲	۱	۴
جالوس	۱۲۹	۰	۱۲	۰	۱۲۴۱
رامسر	۳	۰	۰	۰	۴۱۳
ساری	۲۲	۳	۶۲۵۸	۳	۲۳۲۶
سوادکوه	۱۱	۱	۲۹۸۰	۰	۷۱۱
قائم شهر	۱۹	۰	۲۰۵۲	۰	۱۰۲
محمودآباد	۱۵	۰	۵۶۱	۰	۷
نکا	۵	۰	۲۰۲۳	۰	۲۴۱
نور	۶۵۲	۰	۶۷۶۸	۰	۲۰۸
نوشهر	۱۹	۳	۷۱۰	۰	۵۷۱



۹۳- تعداد بهره‌برداری‌های استفاده‌کننده از هریک از ماشین‌ها و ادوات کشاورزی برحسب شهرستان (دنباله)

شهرستان	ماشین خرمتکوب برنج	کلوآمن تراکتوری	دیسک	فراور	لهرکن
مازندران.....	۲۷۷۳۹	۱۰۳۳۶۶	۱۱۵۸۶۱	۳۶۹	۲۱۵
امل.....	۲۷۶۷	۱۳۲۱۳	۱۵۷-۸	۹	۱۲
بابل.....	۵۱-۲	۲۱۲۹	۱۲۶۲۹	۱۶	۳
بابلسر.....	۱۹۷۸	۴۴۹۰	۹۱۳۲	۹	۷۷
بهبهر.....	۱۴۲۹	۱۳۲۸۰	۱۳۵۵۱	۱۵۷	۵۵
تنکابن.....	۸۳۲۶	۲۸	۵۰	۱	۷
جویبار.....	۷۶	۶۹۳۴	۷۳۵۲	۲	۷
چالوس.....	۱۶۳۵	۲۰۲۲	۱۲۵۲	۰	۰
رامسر.....	۱۲۴۵	۳	۲	۰	۰
ساری.....	۲۷۴۵	۲۷۹۸۲	۲۲۸۶۲	۱۷۸	۲۰
سوادکوه.....	۴۱۴۱	۱۲۷۰	۹۵۰	۰	۱
قائم‌شهر.....	۳۷۶۶	۱۰۸۱۵	۱۰۳۸۳	۱۵	۷
محمودآباد.....	۲۷۶	۲۱۲۴	۷۳۷۲	۳	۶
نکا.....	۱۴۸۳	۱۰۴۴۷	۱۰۱۶۷	۲۶	۱۲
نور.....	۸۰۰۱	۳۲۶۵	۱۱۹۹	۲	۰
نوشهر.....	۲۵۷۰	۲۰۹۳	۱۲۵۷	۱	۲

نتایج تفصیلی سرشماری عمومی کشاورزی ۱۳۸۲ - استان مازندران

۹۲- تعداد بهره‌برداری‌های استفاده‌کننده از هر یک از ماشین‌ها و ادوات کشاورزی برحسب شهرستان (دنباله)

موتور پمپ آب		سمپاش پشتی	سمپاش موتوری	سمپاش تراکتوری	کودپاش	کولتیواتور	شهرستان
برقی	دیزلی						
۲۸۴۸۰	۷۶۵۸۸	۴۰۸۷۲	۱۴۲۰۶۳	۶۱۵۱۴	۴۳۹۴	۲۵۰۵۶	مازندران.....
۱۲۸۸	۳۵۶۲	۱۳۴۶	۲۶۲۹۷	۵۷۲	۱۲۳	۱۵۳۸	آمل.....
۱۰۱۴۷	۲۲۸۱۷	۴۴۲۶	۳۶۱۱۵	۴۲۸۹	۳۹	۶۲۶۵	بابل.....
۳۳۵۱	۵۸۲۱	۱۷۴۰	۱۲۷۲۲	۱۶۵۲	۵۷۳	۷۱۱۲	بابلسر.....
۱۰۴۴	۵۰۵۲	۶۰۱۵	۲۱۵۸	۲۱۳۹	۹۷۷	۹۸۸	بهشهر.....
۴۶۷۴	۷۷۲	۸۸۷	۱۶۱۷۲	۱۷	۶	۱۱	تنکابن.....
۱۴۰۴	۳۱۹۷	۱۵۶۹	۳۲۰۹	۲۹۶۷	۵۵۸	۱۲۵۶	جویبار.....
۷۹۰	۱۹	۱۰۲۸	۲۰۲۷	۲	۳	۱	چالوس.....
۵۷۲	۲۰۸	۳۲۰	۶۲۸۱	۲	۰	۰	رامسر.....
۲۰۹۶	۱۷۳۵۷	۱۳۳۱۲	۶۲۸۷	۲۵۲۹۳	۱۲۳۱	۳۳۴	ساری.....
۸	۹	۲۶۵۱	۲۱۸۲	۱۹۱	۸	۶۹۳	سوادکوه.....
۴۴۳۶	۱۰۳۸۶	۱۷۸۵	۴۹۱۷	۱۵۷۲۲	۸۵	۱۲۸	قائم‌شهر.....
۵۰۲	۱۲۲۴	۲۴۷	۱۰۵۰۱	۳۴	۷	۵۶۲۷	محمودآباد.....
۳۵۸	۳۷۱۱	۴۳۰۱	۱۲۲۹	۵۳۸۶	۷۱۸	۷۲۶	نکا.....
۵۱۲	۱۳۹۳	۷۸۸	۷۱۰۵	۱۰	۲۸	۱۷۷	نور.....
۱۹۷	۵۶	۳۲۸	۲۶۳۱	۱۰	۳۸	۲	نوشهر.....

۹۴- تعداد بهره‌برداری‌های استفاده‌کننده از هر یک از ماشین‌ها و ادوات کشاورزی برحسب وسعت اراضی کشاورزی

وسعت اراضی کشاورزی	تراکتور	تیلر	کمباین	تراپلر	دروگر
جمع	۱۷۴۵۷۳	۱۲۸۳۹۲	۱۵۲۱۷۹	۹۸۷۷۳	۱۷۶۸
بدون زمین کشاورزی.....	۴۸۸	۲۲۷	-	۲۰۲	-
جمع کمتر از ۱ هکتار	۸۸۵۶۰	۸۰۳۱۰	۷۲۶۶۹	۲۴۰۴۹	۵۰۵
کمتر از ۰/۱ هکتار	۲۱۴۹	۱۷۱۲	۲۸۹	۵۳۳	۱۲
۰/۱ تا کمتر از ۰/۲ هکتار	۹۲۶۹	۵۹۸۲	۴۰۹۶	۲۶۸۸	۳۲
۰/۲ تا کمتر از ۰/۵ هکتار	۲۵۳۲۵	۳۲۵۹۲	۲۸۵۶۵	۱۷۲۲۰	۱۶۵
۰/۵ تا کمتر از ۱ هکتار	۴۲۷۹۸	۴۰۰۰۲	۲۹۵۲۰	۲۳۵۰۷	۲۹۲
جمع ۱ تا کمتر از ۵ هکتار	۸۰۷۸۵	۶۳۷۷۱	۷۱۲۶۸	۴۷۲۰۷	۱۰۲۹
۱ تا کمتر از ۲ هکتار	۴۶۵۷۲	۳۹۷۴۵	۴۱۷۷۸	۲۵۹۲۰	۲۶۲
۲ تا کمتر از ۳ هکتار	۱۹۸۷۰	۱۵۰۹۸	۱۷۵۱۸	۱۱۹۳۷	۲۹۰
۳ تا کمتر از ۴ هکتار	۹۴۷۶	۶۲۳۳	۸۱۲۵	۶۰۰۸	۱۶۹
۴ تا کمتر از ۵ هکتار	۲۸۶۵	۲۷۱۲	۴۰۲۸	۳۳۴۱	۹۶
جمع ۵ تا کمتر از ۲۰ هکتار	۹۲۴۵	۳۷۱۲	۷۶۲۷	۶۹۴۱	۲۲۲
۵ تا کمتر از ۷/۵ هکتار	۵۷۲۳	۲۵۶۳	۴۷۴۵	۲۱۹۰	۱۳۲
۷/۵ تا کمتر از ۱۰ هکتار	۱۵۱۱	۵۵۲	۱۲۵۸	۱۱۸۲	۲۶
۱۰ تا کمتر از ۱۵ هکتار	۱۵۴۷	۴۹۸	۱۲۴۶	۱۱۹۳	۲۲
۱۵ تا کمتر از ۲۰ هکتار	۴۶۴	۱۷۹	۲۸۸	۲۷۲	۱۱
جمع ۲۰ تا کمتر از ۵۰ هکتار	۴۱۳	۳۷۱	۴۲۳	۲۱۵	۲۱
۲۰ تا کمتر از ۲۵ هکتار	۲۲۸	۹۰	۱۸۸	۱۷۲	۸
۲۵ تا کمتر از ۳۵ هکتار	۱۲۹	۵۳	۱۰۶	۱۰۰	۱
۳۵ تا کمتر از ۵۰ هکتار	۵۷	۲۹	۴۹	۲۳	۲
جمع ۵۰ هکتار و بیشتر	۸۲	۳۲	۶۱	۵۱	۴
۵۰ تا کمتر از ۱۰۰ هکتار	۵۷	۲۷	۳۹	۲۲	۲
۱۰۰ تا کمتر از ۲۰۰ هکتار	۱۵	۶	۱۲	۱۰	۲
۲۰۰ تا کمتر از ۵۰۰ هکتار	۷	۲	۷	۲	۲
۵۰۰ تا کمتر از ۱۰۰۰ هکتار	۳	۳	۳	۳	۳
۱۰۰۰ تا کمتر از ۲۰۰۰ هکتار	۰	۰	۰	۰	۰
۲۰۰۰ هکتار و بیشتر	۱	۱	۱	۱	۰

نتایج تفصیلی سرشماری عمومی کشاورزی ۱۳۸۲ - استان مازندران

۹۴- تعداد بهره‌برداری‌های استفاده‌کننده از هر یک از ماشین‌ها و ادوات کشاورزی برحسب وسعت اراضی کشاورزی (دنباله)

ماشین خرمتکوب گندم و جو	چاپر	بست‌بند (بیلر)	ردیف‌کن (ریک)	علف‌چین (موور)	وسعت اراضی کشاورزی
۷۸۸۰	۱۳	۲۸۶۷۰	۲۲	۱۴۸۹	جمع
.	بدون زمین کشاورزی
۱۸۳۶	.	۲۲۸۱۹	۵	۸۱۱	جمع کمتر از ۱ هکتار
۳۷	.	۱۳۱	.	۹۱	کمتر از ۰/۱ هکتار
۱۱۹	.	۱۲۳۷	.	۱۴۴	۰/۱ تا کمتر از ۰/۲ هکتار
۶۸۲	.	۸۹۰۴	۲	۲۵۱	۰/۲ تا کمتر از ۰/۵ هکتار
۹۹۹	.	۱۲۴۴۷	۲	۲۰۵	۰/۵ تا کمتر از ۱ هکتار
۲۳۳۶	۱	۲۲۵۳۷	۱۱	۲۶۰	جمع ۱ تا کمتر از ۵ هکتار
۱۶۸۳	.	۱۲۹۹۶	۹	۲۶۳	۱ تا کمتر از ۲ هکتار
۱۲۳۰	.	۵۴۱۵	.	۱۰۶	۲ تا کمتر از ۳ هکتار
۸۲۵	.	۲۷۰۱	۱	۵۸	۳ تا کمتر از ۴ هکتار
۶۰۹	۱	۱۲۲۶	۱	۳۳	۴ تا کمتر از ۵ هکتار
۱۶۲۳	۵	۳۱۳۵	۱	۱۰۲	جمع ۵ تا کمتر از ۲۰ هکتار
۹۴۱	۱	۱۸۵۲	.	۲۵	۵ تا کمتر از ۷/۵ هکتار
۲۸۷	۱	۵۶۱	.	۱۹	۷/۵ تا کمتر از ۱۰ هکتار
۳۹۶	۲	۵۸۱	۱	۲۳	۱۰ تا کمتر از ۱۵ هکتار
۷۹	۱	۱۲۸	.	۵	۱۵ تا کمتر از ۲۰ هکتار
۵۸	.	۱۳۶	.	۱۶	جمع ۲۰ تا کمتر از ۵۰ هکتار
۳۲	.	۷۲	.	۹	۲۰ تا کمتر از ۲۵ هکتار
۱۵	.	۵۲	.	۶	۲۵ تا کمتر از ۳۵ هکتار
۱۰	.	۱۱	.	۱	۳۵ تا کمتر از ۵۰ هکتار
۸	۲	۳۳	۷	۲۰	جمع ۵۰ هکتار و بیشتر
۶	.	۲۰	.	۷	۵۰ تا کمتر از ۱۰۰ هکتار
۱	۱	۴	۲	۵	۱۰۰ تا کمتر از ۲۰۰ هکتار
۱	۳	۵	۲	۴	۲۰۰ تا کمتر از ۵۰۰ هکتار
.	۲	۳	۲	۳	۵۰۰ تا کمتر از ۱۰۰۰ هکتار
.	۱۰۰۰ تا کمتر از ۲۰۰۰ هکتار
.	۱	۱	۱	۱	۲۰۰۰ هکتار و بیشتر

۹۴- تعداد بهره‌بردارانی‌های استفاده کننده از هر یک از ماشین‌ها و ادوات کشاورزی برحسب وسعت اراضی کشاورزی (دنباله)

نهرکن	فلروز	دیسک	گاواهن تراکتوری	ماشین خرمنکوب برنج	وسعت اراضی کشاورزی
۲۱۵	۲۶۹	۱۱۵۸۶۹	۱۰۳۳۲۶	۲۷۷۲۴۹	جمع
.	بدون زمین کشاورزی
۲۵	۶۳	۵۰۷۹۵	۲۳۳۰۳	۲۷۵۷۶	جمع کمتر از ۱ هکتار
۶	۱	۶۶۷	۵۶۷	۳۷۲	کمتر از ۱/۱ هکتار
۱	۱	۲۹۵۲	۲۶۲۱	۲۱۹۴	۱/۱ تا کمتر از ۱/۲ هکتار
۱۲	۱۹	۱۹۲۲۹	۱۶۸۳۹	۱۲۰۲۷	۱/۲ تا کمتر از ۱/۵ هکتار
۲۲	۲۲	۲۷۷۲۶	۲۳۳۷۵	۱۲۹۸۳	۱/۵ تا کمتر از ۱ هکتار
۲۸	۱۷۹	۵۷۳۹۲	۵۱۴۴۱	۱۸۷۸۴	جمع ۱ تا کمتر از ۵ هکتار
۲۸	۶۶	۳۹۸۸۰	۲۷۱۱۷	۱۱۱۰۹	۱ تا کمتر از ۲ هکتار
۲۲	۵۵	۱۹۵۸۶	۱۳۴۲۴	۲۲۲۳	۲ تا کمتر از ۳ هکتار
۱۸	۲۶	۷۲۱۷	۶۹۹۶	۱۷۹۳	۳ تا کمتر از ۴ هکتار
۱۰	۲۳	۳۷۰۹	۲۹۰۴	۸۵۸	۴ تا کمتر از ۵ هکتار
۲۷	۱۰۱	۷۲۶۷	۸۰۷۶	۱۳۱۵	جمع ۵ تا کمتر از ۲۰ هکتار
۲۶	۳۲	۲۶۵۷	۲۹۱۰	۸۵۶	۵ تا کمتر از ۷/۵ هکتار
۵	۲۰	۱۲۲۳	۱۳۶۶	۲۱۱	۷/۵ تا کمتر از ۱۰ هکتار
۱۱	۳۶	۱۲۱۸	۱۳۹۲	۱۹۴	۱۰ تا کمتر از ۱۵ هکتار
۵	۱۲	۲۶۹	۲۰۸	۵۴	۱۵ تا کمتر از ۲۰ هکتار
۱۲	۱۸	۲۴۲	۲۵۲	۵۵	جمع ۲۰ تا کمتر از ۵۰ هکتار
۷	۹	۱۹۵	۱۹۴	۲۵	۲۰ تا کمتر از ۲۵ هکتار
۶	۷	۱۰۹	۱۱۲	۱۹	۲۵ تا کمتر از ۳۵ هکتار
۱	۲	۲۸	۲۷	۱۱	۳۵ تا کمتر از ۵۰ هکتار
۱۱	۷	۷۲	۷۲	۱۱	جمع ۵۰ هکتار و بیشتر
۲	۱	۲۹	۲۸	۱۰	۵۰ تا کمتر از ۱۰۰ هکتار
۲	۲	۱۳	۱۴	۱	۱۰۰ تا کمتر از ۲۰۰ هکتار
۲	۲	۶	۷	.	۲۰۰ تا کمتر از ۵۰۰ هکتار
۲	۲	۳	۲	.	۵۰۰ تا کمتر از ۱۰۰۰ هکتار
.	۱۰۰۰ تا کمتر از ۲۰۰۰ هکتار
۱	.	۱	۱	.	۲۰۰۰ هکتار و بیشتر

نتایج تفصیلی سرشماری عمومی کشاورزی ۱۳۸۲ - استان مازندران

۹۴- تعداد بهره‌برداری‌های استفاده‌کننده از هر یک از ماشین‌ها و ادوات کشاورزی برحسب وسعت اراضی کشاورزی (دنباله)

موتور بمب آب		سمپاش بستی	سمپاش موتوری	سمپاش تراکتوری	کودپاشن	کولتیواتور	وسعت اراضی کشاورزی
برقی	دبزی						
۲۸۸۸۰	۷۴۵۸۸	۲۰۸۷۲	۱۴۲۰۶۳	۶۱۵۹۴	۲۳۹۲	۲۵۰۵۶	جمع
۱۰۰۱	۲۱۸	۱۰۸۷	۲۶۳۲	۳۷۶	-	۰	بدون زمین کشاورزی
۱۶۴۹۷	۲۸۱۹۸	۲۰۱۱۰	۸۵۴۸۲	۳۳۲۶۲	۱۰۱۸	۱۳۱۰۷	جمع کمتر از ۱ هکتار
۲۵۹۹	۱۲۵۰	۲۵۷۰	۱۰۶۶۲	۱۷۲۸	۵۷	۱۸۰	کمتر از ۰/۱ هکتار
۱۹۶۱	۲۸۱۳	۱۹۷۴	۹۳۴۴	۲۸۰۶	۶۶	۸۵۶	۰/۱ تا کمتر از ۰/۲ هکتار
۵۸۱۵	۱۴۶۲۵	۷۴۱۳	۳۱۳۰۷	۱۲۵۰۲	۲۹۱	۵۱۵۱	۰/۲ تا کمتر از ۰/۵ هکتار
۶۱۲۲	۱۹۵۱۰	۸۱۵۳	۳۳۱۶۷	۱۵۳۰۷	۶۰۲	۶۹۲۰	۰/۵ تا کمتر از ۱ هکتار
۱۰۰۱۳	۳۴۹۳۱	۱۶۸۹۲	۵۱۱۲۶	۲۴۱۵۰	۲۴۲۷	۱۱۲۹۱	جمع ۱ تا کمتر از ۵ هکتار
۶۱۱۷	۲۰۸۱۹	۸۷۶۹	۳۲۸۱۶	۱۴۵۴۹	۱۰۴۴	۷۱۳۱	۱ تا کمتر از ۲ هکتار
۲۴۰۰	۸۵۰۶	۲۲۲۰	۱۱۷۳۶	۶۰۳۲	۷۰۴	۲۶۲۶	۲ تا کمتر از ۳ هکتار
۱۰۴۳	۳۸۱۱	۲۳۸۴	۲۶۸۲	۲۸۵۵	۲۲۰	۱۱۰۲	۳ تا کمتر از ۴ هکتار
۲۵۵	۱۸۱۱	۱۳۰۹	۱۸۹۲	۱۵۱۴	۲۲۰	۴۲۲	۴ تا کمتر از ۵ هکتار
۸۶۹	۳۰۰۵	۲۶۱۱	۲۶۴۲	۲۷۶۷	۸۱۱	۶۱۳	جمع ۵ تا کمتر از ۲۰ هکتار
۵۱۲	۱۹۰۲	۱۶۰۸	۱۷۴۹	۱۶۹۱	۲۱۶	۴۱۶	۵ تا کمتر از ۷/۵ هکتار
۱۲۸	۴۵۱	۴۳۵	۳۳۹	۲۲۷	۱۲۲	۷۵	۷/۵ تا کمتر از ۱۰ هکتار
۱۵۹	۲۶۷	۲۰۷	۴۲۲	۲۵۲	۱۷۷	۸۷	۱۰ تا کمتر از ۱۵ هکتار
۲۹	۱۸۲	۱۶۱	۱۲۲	۱۸۶	۸۲	۲۵	۱۵ تا کمتر از ۲۰ هکتار
۶۷	۱۸۳	۱۳۵	۱۴۸	۱۸۰	۹۲	۳۳	جمع ۲۰ تا کمتر از ۵۰ هکتار
۲۲	۹۵	۷۲	۷۶	۱۰۶	۵۱	۲۰	۲۰ تا کمتر از ۲۵ هکتار
۲۴	۵۶	۲۳	۵۰	۵۲	۲۵	۶	۲۵ تا کمتر از ۳۵ هکتار
۹	۳۱	۱۹	۲۲	۲۵	۱۳	۷	۳۵ تا کمتر از ۵۰ هکتار
۳۳	۴۴	۳۷	۳۳	۵۱	۳۱	۱۳	جمع ۵۰ هکتار و بیشتر
۱۷	۲۸	۲۵	۲۲	۳۷	۱۶	۵	۵۰ تا کمتر از ۱۰۰ هکتار
۸	۹	۶	۷	۱۲	۶	۲	۱۰۰ تا کمتر از ۲۰۰ هکتار
۳	۴	۲	۲	۵	۵	۲	۲۰۰ تا کمتر از ۵۰۰ هکتار
۳	۲	۳	۳	۳	۳	۲	۵۰۰ تا کمتر از ۱۰۰۰ هکتار
۰	۰	۰	۰	۰	۰	۰	۱۰۰۰ تا کمتر از ۲۰۰۰ هکتار
۱	۱	۱	۰	۱	۱	۱	۲۰۰۰ هکتار و بیشتر

۹۵- تعداد بهره‌بردارانی‌های استفاده‌کننده از هر یک از ماشین‌ها و ادوات کشاورزی برحسب وسعت اراضی زراعی

وسعت اراضی زراعی	تراکتور	تیلر	کمیاب	تراپز	دروگر
جمع	۱۷۹۵۷۳	۱۴۸۳۹۲	۱۵۲۱۷۹	۱۸۷۲۳	۱۷۶۸
بدون زمین زراعی	۱۴۱۸۲	۵۳۰۷	۰	۲۱۵۹	۰
جمع کمتر از ۱ هکتار	۸۴۰۳۱	۸۳۴۳۸	۸۸۰۲۱	۲۵۴۳۹	۵۲۳
کمتر از ۰/۱ هکتار	۱۱۷۱	۱۵۳۲	۶۷۰	۲۶۵	۱۷
۰/۱ تا کمتر از ۰/۲ هکتار	۵۹۲۳	۷۲۵۲	۵۳۶۶	۲۱۵۲	۲۶
۰/۲ تا کمتر از ۰/۵ هکتار	۲۵۴۲۰	۲۶۶۶۵	۳۲۷۲۳	۱۹۱۶۵	۱۸۲
۰/۵ تا کمتر از ۱ هکتار	۴۱۴۹۷	۳۷۸۸۹	۳۹۲۳۳	۲۲۸۸۷	۳۰۸
جمع ۱ تا کمتر از ۵ هکتار	۷۲۳۰	۵۶۶۸۰	۶۷۰۳۰	۲۲۵۵۵	۱۰۱۰
۱ تا کمتر از ۲ هکتار	۲۲۱۳۷	۳۵۶۲۸	۳۹۲۷۹	۲۲۲۰۷	۲۶۹
۲ تا کمتر از ۳ هکتار	۱۷۹۰۴	۱۳۴۴۲	۱۶۳۰۳	۱۰۹۱۶	۲۸۲
۳ تا کمتر از ۴ هکتار	۸۵۷۱	۵۳۸۵	۷۵۷۷	۵۲۵۳	۱۶۶
۴ تا کمتر از ۵ هکتار	۲۲۷۷	۲۲۲۳	۲۶۷۰	۲۸۸۰	۹۱
جمع ۵ تا کمتر از ۲۰ هکتار	۸۰۳۳	۳۰۱۰	۶۷۲۱	۲۱۱۳	۱۲۷
۵ تا کمتر از ۷/۵ هکتار	۵۱۰۰	۲۰۹۷	۲۲۲۳	۲۷۱۵	۱۲۲
۷/۵ تا کمتر از ۱۰ هکتار	۱۲۲۱	۳۹۸	۱۰۲۲	۹۶۱	۳۳
۱۰ تا کمتر از ۱۵ هکتار	۱۲۳۵	۲۸۷	۱۱۰۷	۱۰۲۶	۳۳
۱۵ تا کمتر از ۲۰ هکتار	۳۷۸	۱۲۸	۲۲۹	۳۱۲	۹
جمع ۲۰ تا کمتر از ۵۰ هکتار	۲۳۳	۱۲۹	۲۸۲	۲۵۲	۸
۲۰ تا کمتر از ۲۵ هکتار	۱۷۹	۶۲	۱۵۰	۱۲۸	۵
۲۵ تا کمتر از ۳۵ هکتار	۱۰۲	۲۹	۸۷	۸۰	۱
۳۵ تا کمتر از ۵۰ هکتار	۵۱	۲۸	۲۵	۲۱	۲
جمع ۵۰ هکتار و بیشتر	۶۳	۲۹	۵۲	۲۷	۲
۵۰ تا کمتر از ۱۰۰ هکتار	۲۲	۱۹	۲۲	۲۲	۲
۱۰۰ تا کمتر از ۲۰۰ هکتار	۱۱	۴	۱۱	۸	۱
۲۰۰ تا کمتر از ۵۰۰ هکتار	۷	۲	۷	۳	۲
۵۰۰ تا کمتر از ۱۰۰۰ هکتار	۲	۲	۲	۳	۲
۱۰۰۰ تا کمتر از ۲۰۰۰ هکتار	۰	۰	۰	۰	۰
۲۰۰۰ هکتار و بیشتر	۱	۱	۱	۱	۰

نتایج تفصیلی سرشماری عمومی کشاورزی ۱۳۸۲ - استان مازندران

۹۵- تعداد بهره‌بردارانی‌های استفاده‌کننده از هر یک از ماشین‌ها و ادوات کشاورزی برحسب وسعت اراضی زراعی (دنباله)

ماشین خرمنکوب گندم و جو	چاپر	پسته‌بند (بیلر)	ردیف‌کن (ریگ)	علف‌چین (موور)	وسعت اراضی زراعی
۷۸۸۰	۱۳	۲۸۶۷۰	۲۴	۱۴۸۹	جمع
.	.	.	.	۱۹۲	بدون زمین زراعی
۲۰۰۸	.	۲۵۴۸۸	۶	۸۳۵	جمع کمتر از ۱ هکتار
۷۶	.	۲۱۹	.	۶۲	کمتر از ۰/۱ هکتار
۱۷۸	.	۲۰۸۷	.	۱۵۰	۰/۱ تا کمتر از ۰/۲ هکتار
۷۸۲	.	۱۱۲۶۲	۴	۲۵۲	۰/۲ تا کمتر از ۰/۵ هکتار
۹۷۱	.	۱۱۹۱۹	۲	۲۶۷	۰/۵ تا کمتر از ۱ هکتار
۲۳۱۰	۱	۲۰۱۸۴	۱۰	۳۶۴	جمع ۱ تا کمتر از ۵ هکتار
۱۶۷۶	.	۱۱۲۶۵	۸	۲۱۱	۱ تا کمتر از ۲ هکتار
۱۷۱۸	.	۲۹۲۶	۱	۸۸	۲ تا کمتر از ۳ هکتار
۸۲۵	.	۲۵۵۲	.	۲۶	۳ تا کمتر از ۴ هکتار
۵۹۲	۱	۱۳۲۱	۱	۱۹	۴ تا کمتر از ۵ هکتار
۱۵۰۸	۵	۲۸۵۶	۱	۶۹	جمع ۵ تا کمتر از ۲۰ هکتار
۹۰۰	۱	۱۷۲۳	.	۳۳	۵ تا کمتر از ۷/۵ هکتار
۲۶۲	۱	۲۶۲	.	۱۱	۷/۵ تا کمتر از ۱۰ هکتار
۲۷۶	۲	۵۲۳	۱	۲۱	۱۰ تا کمتر از ۱۵ هکتار
۶۹	.	۱۷۸	.	۲	۱۵ تا کمتر از ۲۰ هکتار
۴۱	.	۱۱۲	.	۱۳	جمع ۲۰ تا کمتر از ۵۰ هکتار
۲۷	.	۵۷	.	۸	۲۰ تا کمتر از ۲۵ هکتار
۱۵	.	۲۳	.	۴	۲۵ تا کمتر از ۳۵ هکتار
۷	.	۱۳	.	۱	۳۵ تا کمتر از ۵۰ هکتار
۷	۷	۳۰	۷	۱۶	جمع ۵۰ هکتار و بیشتر
۵	۱	۱۸	۱	۴	۵۰ تا کمتر از ۱۰۰ هکتار
۱	.	۳	۱	۲	۱۰۰ تا کمتر از ۲۰۰ هکتار
۱	۲	۵	۲	۳	۲۰۰ تا کمتر از ۵۰۰ هکتار
.	۲	۳	۲	۳	۵۰۰ تا کمتر از ۱۰۰۰ هکتار
.	۱۰۰۰ تا کمتر از ۲۰۰۰ هکتار
.	۱	۱	۱	۱	۲۰۰۰ هکتار و بیشتر



۹۵- تعداد بهره‌برداری‌های استفاده‌کننده از هر یک از ماشین‌ها و ادوات کشاورزی برحسب وسعت اراضی زراعی (دلباله)

نهرکن	فاروتر	دیسک	گاواهن تراکتوری	ماشین خرمنکوب برنج	وسعت اراضی زراعی
۲۱۵	۴۶۹	۱۵۸۶۹	۱۰۳۳۴۶	۴۷۷۳۹	جمع
۱۷	۱	۲۹۰۲	۲۶۶۷	۰	بدون زمین زراعی
۲۱	۷۰	۵۱۸۶۲	۴۴۵۹۳	۳۰۷۸۵	جمع کمتر از ۱ هکتار
۰	۱	۶۴۹	۵۹۷	۵۹۶	کمتر از ۰/۱ هکتار
۲	۱	۳۱۹۲	۲۹۲۲	۳۲۴۴	۰/۱ تا کمتر از ۰/۲ هکتار
۱۲	۲۲	۲۰۶۸۶	۱۸-۸۱	۱۴۷۸۲	۰/۲ تا کمتر از ۰/۵ هکتار
۲۴	۴۶	۲۷۲۴۱	۲۲۹۹۴	۱۲۰۳۸	۰/۵ تا کمتر از ۱ هکتار
۹۳	۱۷۳	۵۲۳۲۷	۴۸۵۲۷	۱۵۸۶۲	جمع ۱ تا کمتر از ۵ هکتار
۲۲	۶۶	۲۰۶۲۲	۲۵۸۷۲	۱۰۱۹۵	۱ تا کمتر از ۲ هکتار
۲۶	۴۱	۱۲۴۵۶	۱۲۵۷۲	۲۵۲۶	۲ تا کمتر از ۳ هکتار
۲۰	۲۴	۶۷۲۲	۶۵۴۴	۱۴۵۹	۳ تا کمتر از ۴ هکتار
۶	۲۶	۳۲۲۵	۳۵۲۷	۶۸۳	۴ تا کمتر از ۵ هکتار
۳۱	۹۱	۶۲۲۸	۷۱۹۸	۱۰۴۱	جمع ۵ تا کمتر از ۲۰ هکتار
۲۳	۲۶	۲۰۶۸	۴۴۹۸	۶۷۵	۵ تا کمتر از ۷/۵ هکتار
۲	۲۰	۹۹۵	۱۱۲۷	۱۷۲	۷/۵ تا کمتر از ۱۰ هکتار
۱	۳۶	۱۰۵۷	۱۲۲۷	۱۵۹	۱۰ تا کمتر از ۱۵ هکتار
۳	۱۲	۲۰۸	۳۴۵	۳۵	۱۵ تا کمتر از ۲۰ هکتار
۱۶	۱۷	۲۸۰	۲۹۲	۳۲	جمع ۲۰ تا کمتر از ۵۰ هکتار
۱۰	۸	۱۵۴	۱۵۸	۱۶	۲۰ تا کمتر از ۲۵ هکتار
۴	۷	۸۲	۸۹	۱۶	۲۵ تا کمتر از ۳۵ هکتار
۲	۲	۲۴	۴۴	۱۰	۳۵ تا کمتر از ۵۰ هکتار
۸	۷	۵۷	۵۹	۱۰	جمع ۵۰ هکتار و بیشتر
۰	۱	۳۷	۳۸	۱۰	۵۰ تا کمتر از ۱۰۰ هکتار
۲	۲	۱۰	۱۱	۰	۱۰۰ تا کمتر از ۲۰۰ هکتار
۲	۲	۶	۷	۰	۲۰۰ تا کمتر از ۵۰۰ هکتار
۳	۲	۲	۲	۰	۵۰۰ تا کمتر از ۱۰۰۰ هکتار
۰	۰	۰	۰	۰	۱۰۰۰ تا کمتر از ۲۰۰۰ هکتار
۱	۰	۱	۱	۰	۲۰۰۰ هکتار و بیشتر

نتایج تفصیلی سرشماری عمومی کشاورزی ۱۳۸۲ - استان مازندران

۹۵- تعداد بهره‌برداری‌های استفاده‌کننده از هر یک از ماشین‌ها و ادوات کشاورزی برحسب وسعت اراضی زراعی (دنباله)

موتور پمپ آب		سمپاش پشتی	سمپاش موتوری	سمپاش تراکتوری	کودپاش	کولتیواتور	وسعت اراضی زراعی
برقی	دیزلی						
۲۸۴۸۰	۲۶۵۸۸	۴۰۸۷۲	۱۲۲۰۶۳	۶۱۵۹۴	۲۳۹۴	۲۵۰۵۶	جمع
۸۹۶۲	۸۵۴۱	۵۸۸۹	۲۲۱۳۴	۱۳۷۰۹	۱۱۲	۱۳۳۷	بدون زمین زراعی
۱۱۰۲۴	۳۵۷۷۴	۱۷۱۱۶	۶۲۲۸۳	۲۶۷۶۲	۱۰۳۵	۱۲۵۸۶	جمع کمتر از ۱ هکتار
۶۰۲	۵۱۷	۷۲۲	۲۵۶۶	۳۶۸	۲۵	۱۵۲	کمتر از ۰/۱ هکتار
۸۹۲	۲۴۷۶	۱۲۶۹	۲۸۹۱	۲۰۰۲	۶۰	۷۸۷	۰/۱ تا کمتر از ۰/۲ هکتار
۴۵۶۸	۱۲۹۹۷	۷۳۶۲	۲۵۷۶۶	۱۲۱۳۶	۳۳۲	۵۲۳۰	۰/۲ تا کمتر از ۰/۱۵ هکتار
۴۹۸۰	۱۷۷۸۵	۷۵۶۲	۲۹۲۵۹	۱۲۲۵۷	۶۱۹	۶۴۱۵	۰/۱۵ تا کمتر از ۱ هکتار
۸۸۷۵	۲۱۷۳۰	۱۵۴۷۱	۲۳۵۶۱	۱۸۸۱۳	۲۳۹۲	۱۰۱۸۲	جمع ۱ تا کمتر از ۵ هکتار
۲۹۱۶	۱۸۰۲۸	۸۰۷۲	۲۸۲۱۷	۱۱۰۱۸	۱۰۵۷	۶۴۵۰	۱ تا کمتر از ۲ هکتار
۱۸۸۶	۷۱۴۲	۴۰۵۵	۱۰۰۱۵	۴۵۵۹	۶۸۹	۲۳۸۲	۲ تا کمتر از ۳ هکتار
۷۶۲	۳۱۴۱	۳۱۸۸	۳۸۷۰	۲۱۵۰	۴۲۷	۹۸۰	۳ تا کمتر از ۴ هکتار
۳۱۲	۱۴۲۹	۱۱۶۴	۱۴۶۶	۱۱۱۰	۲۲۶	۳۷۵	۴ تا کمتر از ۵ هکتار
۵۳۲	۲۲۵۹	۲۲۴۵	۱۷۶۰	۲۱۰۲	۷۲۷	۵۰۶	جمع ۵ تا کمتر از ۲۰ هکتار
۲۴۶	۱۵۱۱	۱۴۱۲	۱۲۲۸	۱۲۹۵	۳۷۰	۲۴۲	۵ تا کمتر از ۷/۱۵ هکتار
۷۵	۳۴۱	۳۵۵	۲۰۲	۳۱۴	۱۲۲	۶۵	۷/۱۵ تا کمتر از ۱۰ هکتار
۸۸	۳۶۳	۳۵۰	۲۵۲	۳۵۲	۱۶۲	۷۵	۱۰ تا کمتر از ۱۵ هکتار
۲۶	۱۳۵	۱۲۸	۷۸	۱۴۰	۷۱	۲۲	۱۵ تا کمتر از ۲۰ هکتار
۴۳	۱۳۸	۱۱۳	۹۲	۱۲۲	۹۲	۲۷	جمع ۲۰ تا کمتر از ۵۰ هکتار
۲۰	۶۳	۵۷	۴۶	۷۲	۳۸	۱۶	۲۰ تا کمتر از ۲۵ هکتار
۱۶	۳۳	۲۵	۳۰	۴۳	۴۹	۵	۲۵ تا کمتر از ۳۵ هکتار
۷	۳۱	۲۰	۱۸	۲۵	۱۵	۶	۳۵ تا کمتر از ۵۰ هکتار
۲۰	۳۶	۳۰	۲۴	۴۲	۳۷	۱۱	جمع ۵۰ هکتار و بیشتر
۱۰	۲۲	۲۰	۱۴	۲۴	۱۳	۴	۵۰ تا کمتر از ۱۰۰ هکتار
۲	۷	۴	۵	۹	۵	۲	۱۰۰ تا کمتر از ۲۰۰ هکتار
۲	۴	۲	۲	۵	۵	۲	۲۰۰ تا کمتر از ۵۰۰ هکتار
۲	۲	۳	۳	۲	۲	۲	۵۰۰ تا کمتر از ۱۰۰۰ هکتار
.	۱۰۰۰ تا کمتر از ۲۰۰۰ هکتار
۱	۱	۱	.	۱	۱	۱	۲۰۰۰ هکتار و بیشتر

۹۶- تعداد بهره‌برداری‌های استفاده‌کننده از هر یک از ماشین‌ها و ادوات کشاورزی متعلق به خود برحسب شهرستان

شهرستان	تراکتور	تیلر	کمپاین	توپر	دروگر
مازندران	۱۱۳۸۰	۶۰۵۸۳	۱۸۹۰	۱۸۵۶۶	۱۵۹
آمل	۵۵۹	۱۰۰۰۹	۱۵۲	۱۲۵۸	۷
بابل	۹۱۵	۱۷۲۶۲	۲۲۷	۱۳۰۲	۸
بابلسر	۳۵۵	۲۷۷۲	۱۴۲	۲۲۳۸	۵
بهنهر	۱۸۷۱	۱۲۸۱	۱۶۰	۱۲۸۷	۲۹
تنکابن	۸۸	۲۶۱۶	۱۲	۷۶۲	۲
جویبار	۶۷۲	۱۲۱۸	۱۵۷	۶۳۸	۲۶
چالوس	۸۰	۶۵۲	۷	۵۲۶	۷
رامسر	۸	۱۷۲	-	۲۰	۱
ساری	۳۵۶۱	۷۰۲۰	۵۲۰	۲۸۱۱	۱۶
سوادکوه	۵۲	۵۸۱	۱	۲۹	۱
قائم شهر	۱۱۳۵	۲۷۲۱	۱۳۸	۶۰۵	۱۷
محمودآباد	۱۷۷	۵۵۵۹	۶۲	۲۰	۱
نکا	۱۵۹۵	۸۲۵	۱۵۲	۱۲۹۵	۱۶
نور	۲۱۲	۲۵۷۲	۲۰	۲۲۷۰	۱۷
نوشهر	۱۰۰	۱۰۶۱	۲۶	۱۱۷	۶

نتایج تفصیلی سرشماری عمومی کشاورزی ۱۳۸۲ - استان مازندران

۹۶- تعداد بهره‌بردارانی‌های استفاده‌کننده از هر یک از ماشین‌ها و ادوات کشاورزی متعلق به خود برحسب شهرستان (دنباله)

شهرستان	علف‌چین (موور)	ردیف‌کن (ریک)	بسته‌بند (بیلر)	چاپر	ماشین خرمنگوب گندم و جو
مازندران	۲۸۲	۱	۵۷۳	۱	۳۲۶
آمل	۷۲	۱	۵۵	۱	۵۵
بابل	۸	۲	۱۳۹	۲	۶
بابلسر	۵	۰	۲۴	۰	۶
بهشهر	۱۲	۲	۶۳	۲	۵۷
تنکابن	۲۸	۰	۰	۰	۱۱
جویبار	۵	۱	۲۶	۱	۲
چالوس	۱۳	۰	۳	۰	۲۲
رامسر	۲	۰	۰	۰	۱۲
ساری	۱۳	۲	۹۳	۳	۸۵
سوادکوه	۲	۰	۱۱	۰	۶
قائم‌شهر	۲	۰	۶۲	۰	۷
محمودآباد	۲	۰	۵	۰	۲
نکا	۱	۰	۳۸	۰	۱۷
نور	۱۰۵	۰	۲۴	۰	۲۴
نوشهر	۱۱	۱	۱۲	۰	۱۳



۹۶- تعداد بهره‌برداری‌های استفاده‌کننده از هر یک از ماشین‌ها و ادوات کشاورزی متعلق به خود برحسب شهرستان (دنباله)

شهرستان	ماشین خرمنکوب برنج	گاوا آهن تراکتوری	دیسک	فارونر	نهرکن
مازندران	۵۶۰۴	۷۶۲۵	۶۸۹۲	۶۵	۷۲
آمل	۱۲۰۵	۲۲۵	۲۵۲	۲	۳
بابل	۸۵۷	۲۰۵	۲۶۰	۲	۱
بابلسر	۹۴۹	۲۰۷	۲۵۶	۱	۱۱
بهشهر	۲۵	۱۶۱۸	۱۵۱۱	۲۸	۲۸
تمکابین	۱۲۷۰	۱۸	۱۹	۱	۳
جویبار	۴۸	۵۲۴	۵۲۹	۱	۳
چالوس	۲۱۴	۶۱	۲۵	۰	۰
رامسر	۷۴	۲	۲	۰	۰
ساری	۱۷۶	۲۲۲۱	۱۸۲۶	۱۵	۱۱
سوادکوه	۵۹	۴۲	۱۶	۰	۰
قائم‌شهر	۱۰۷	۲۷۷	۲۱۵	۵	۲
محمودآباد	۱۷۶	۵۳	۱۳۳	۰	۰
نکا	۹۱	۱۲۸۲	۱۲۳۲	۹	۷
نور	۹۷	۱۰۳	۲۸	۰	۰
نوشهر	۲۳۷	۷۷	۵۷	۱	۲

نتایج تفصیلی سرشماری عمومی کشاورزی ۱۳۸۲ - استان مازندران

۹۶- تعداد بهره‌برداری‌های استفاده‌کننده از هر یک از ماشین‌ها و ادوات کشاورزی متعلق به خود برحسب شهرستان (دنباله)

موتور پمپ آب		سمپاش پشتی	سمپاش موتوری	سمپاش تراکتوری	کودپاش	کولتیواتور	شهرستان
برقی	دیزلی						
۲۴۱۰۱	۵۲۷۳۳	۱۲۷۶۱۸	۱۰۷۳۲	۳۰۱۸	۶۴۹	۷۹۱	مازندران
۱۲۳۲	۲۹۲۶	۶۵۷	۱۵۰۱	۲۰	۸۱	۲۹	آمل
۹۲۸۵	۱۷۷۲۳	۱۹۵۰	۱۷۶۵	۱۲۷	۲	۱۷۷	بابل
۲۷۵۵	۲۲۷۹	۲۲۸	۲۹۶	۲۷	۲۵	۱۶۵	بابلسر
۳۷۶	۲۶۵۴	۱۶۷۱	۲۶۱	۳۳۲	۲۸۰	۸۷	بهشهر
۳۳۳۹	۶۰۷	۳۴۲	۷۶۹۶	۱۲	۲	۸	تنکابن
۱۲۱۲	۲۵۲۹	۵۹۲	۲۲۲	۱۲۵	۳۲	۸۰	جویبار
۷۳۵	۱۲	۱۶۰	۱۶۲	۱	۱	۱	چالوس
۵۱۴	۱۶۶	۱۹۴	۷۰۰	۳	۰	۰	رلمسر
۱۶۶۳	۱۱۱۷۳	۴۰۹۷	۱۳۱۴	۱۲۹۱	۱۳۹	۲۳	ساری
۲	۹	۱۷۳	۷۲	۱	۰	۶	سوادکوه
۱۴۷۵	۴۴۵۳	۷۵۷	۳۲۲	۲۹۲	۹	۱۳	قائم‌شهر
۴۶۹	۱۱۸۳	۱۰۸	۲۰۵	۱۱	۱	۹۵	محمودآباد
۲۸۴	۲۸۸۳	۱۲۵۶	۲۶۷	۳۹۹	۶۰	۶۲	نکا
۳۷۱	۱۰۹۱	۲۳۶	۲۱۸	۳	۵	۵	نور
۱۸۵	۴۳	۷۶	۲۲۶	۹	۹	۲	نوشهر

۹۷- مساحت تحت پوشش بهره‌برداری‌های استفاده‌کننده از سیستم آبیاری بارانی برحسب شهرستان

(بهره‌برداری - هکتار)

شهرستان	کل زیرکشت			زیرکشت زراعی			باغ و قلمستان	
	تعداد بهره‌برداری	کل مساحت	مساحت تحت پوشش	تعداد بهره‌برداری	کل مساحت	مساحت تحت پوشش	کل مساحت	مساحت تحت پوشش
مازندران	۸۱۹	۲۲۸۰۰۶	۵۱۰۰	۳۹۱	۱۸۵۲۹۲	۶۷۲۲	۲۲۷۰۹	۲۷۲
آمل	۱	⊙	⊙	۰	۲۸۱۶۶	۰	⊙	⊙
بابل	۱۰	۲۷۲۰۲	۲۰۲	۳	۲۹۹۸۸	۲۰۱	۷۳۱۵	۲
بابلسر	۱۳	۱۴۲۱۱	۱۲	۶	۱۳۲۲۸	۶	۷۸۲	۵
بهشهر	۲۷۱	۱۲۵۰۵	۱۱۶۱	۲۶۷	۱۱۹۳۲	۱۱۵۳	۲۵۷۱	۹
تنکابن	۳۷۰	۱۰۱۴۵	۲۴۳	۵	۶۵۱۰	۲	۲۶۲۶	۱۲۸
جویبار	۱۱	۹۱۸۶	۳۳	۹	۷۹۰۷	۲۲	⊙	⊙
چالوس	۱	⊙	⊙	۰	۱۷۷۱	۰	⊙	⊙
رامسر	۲۱	۲۰۹۹	۵۸	۱	⊙	⊙	۱۲۳۰	۵۸
ساری	۶۹	۲۶۰۹۷	۳۱۹۰	۶۰	۲۳۳۱۳	۳۱۲۶	۱۲۷۸۲	۱۲
سوادکوه	۱	⊙	⊙	۰	۲۳۸۰	۰	⊙	⊙
قائم شهر	۱۳	۱۴۲۹۳	۱۱	۹	۱۰۶۷۸	۴	۲۶۱۵	۷
محمودآباد	۱	⊙	⊙	۰	۱۳۹۵۲	۰	⊙	⊙
نکا	۲۸	۱۰۴۹۳	۲۸	۲۶	۸۹۸۸	۲۶	⊙	⊙
لور	۷	۱۲۵۰۴	۱۰۶	۵	۱۱۵۲۶	۱۰۹	⊙	⊙
نوشهر	۲	⊙	⊙	۰	۲۸۸۲	۰	⊙	⊙

نتایج تفصیلی سرشماری عمومی کشاورزی ۱۳۸۲ - استان مازندران

۹۸- مساحت اراضی کشاورزی تحت پوشش بهره‌برداری‌های استفاده‌کننده از سیستم آبیاری بارانی برحسب وسعت اراضی کشاورزی (بهره‌برداری - هکتار)

باغ و قلمستان			زیرگشت زراعی			کل زیرگشت			وسعت اراضی کشاورزی
مساحت تحت پوشش	کل مساحت	تعداد بهره‌برداری	مساحت تحت پوشش	کل مساحت	تعداد بهره‌برداری	مساحت تحت پوشش	کل مساحت	تعداد بهره‌برداری	
۳۷۷	۴۲۷۰۹	۴۳۰	۴۷۲۳	۱۸۵۴۹۲	۳۹۹	۵۱۰۰	۲۲۸۰۰۱	۸۱۹	جمع
۴۹	۱۱۰۱۳	۲۴۲	۷	۴۰۱۱۳	۲۰	۵۷	۵۱۱۲۶	۲۶۲	جمع کمتر از ۱ هکتار
۱	۵۶۵	۲۹	//	۱۲۷	۱	۱	۶۹۲	۲۲	کمتر از ۰/۱ هکتار
۴	۸۵۸	۲۹	//	۸۲۴	۱	۵	۱۶۸۲	۲۲	۰/۱ تا کمتر از ۰/۲ هکتار
۱۸	۳۷۵۲	۹۲	۲	۱۱۴۲۳	۸	۲۰	۱۵۱۹۵	۱۰۱	۰/۲ تا کمتر از ۰/۱۵ هکتار
۲۵	۵۸۲۸	۸۷	۵	۲۷۷۱۹	۱۰	۳۱	۳۳۵۵۷	۹۷	۰/۱۵ تا کمتر از ۱ هکتار
۹۱	۲۰۷۳۱	۱۳۹	۲۰۴	۱۱۱۲۱۵	۱۲۹	۳۰۷	۱۳۱۸۵۶	۲۶۶	جمع ۱ تا کمتر از ۵ هکتار
۳۸	۸۹۱۹	۸۰	۲۸	۵۰۸۵۸	۲۹	۶۶	۵۹۷۶۹	۱۰۸	۱ تا کمتر از ۲ هکتار
۱۶	۵۶۶۲	۲۹	۶۷	۲۱۷۳۲	۴۹	۸۴	۳۷۳۹۲	۷۰	۲ تا کمتر از ۳ هکتار
۲۲	۳۶۲۶	۱۷	۵۰	۱۸۲۵۴	۲۸	۷۲	۲۱۸۸۰	۲۲	۳ تا کمتر از ۴ هکتار
۱۹	۲۵۴۲	۱۴	۶۲	۱۰۴۷۹	۳۱	۸۲	۱۲۸۱۲	۲۵	۴ تا کمتر از ۵ هکتار
۱۳۰	۸۲۳۱	۴۴	۶۲۵	۲۴۲۳۶	۱۸۳	۷۵۵	۳۲۵۵۶	۲۱۷	جمع ۵ تا کمتر از ۲۰ هکتار
۲۵	۳۷۱۹	۲۵	۱۶۶	۱۲۷۳۰	۶۲	۲۹۱	۱۶۴۲۹	۸۷	۵ تا کمتر از ۷/۱۵ هکتار
۱۲	۱۹۲۳	۶	۹۵	۳۸۹۲	۳۲	۱۰۲	۵۳۱۵	۴۰	۷/۱۵ تا کمتر از ۱۰ هکتار
۷۲	۲۱۰۲	۱۲	۲۳۸	۵۱۶۷	۶۵	۳۲۹	۷۲۷۲	۷۷	۱۰ تا کمتر از ۱۵ هکتار
۱	۹۸۵	۱	۱۱۶	۲۵۲۷	۲۲	۱۱۷	۳۵۳۱	۲۲	۱۵ تا کمتر از ۲۰ هکتار
۴۸	۱۶۳۹	۳	۳۱۲	۴۴۱۴	۳۰	۳۶۰	۶۰۵۳	۳۳	جمع ۲۰ تا کمتر از ۵۰ هکتار
۴۸	۹۶۹	۴	۱۳۲	۱۷۲۲	۲۲	۱۸۱	۲۶۹۰	۲۶	۲۰ تا کمتر از ۲۵ هکتار
-	۳۳۲	-	۱۴۸	۱۵۸۸	۱۲	۱۴۸	۲۰۲۰	۱۴	۲۵ تا کمتر از ۳۵ هکتار
-	۲۳۸	-	۳۱	۱۱۰۴	۴	۳۱	۱۲۴۲	۴	۳۵ تا کمتر از ۵۰ هکتار
۵۲	۱۰۸۵	۱	۲۵۷۰	۵۳۱۴	۲۰	۳۶۲۲	۶۳۹۹	۲۱	جمع ۵۰ هکتار و بیشتر
۵۲	۶۱۲	۱	۱۶۱	۱۲۵۸	۱۰	۲۱۲	۱۸۷۹	۱۱	۵۰ تا کمتر از ۱۰۰ هکتار
-	۴۶۱	-	۵۰	۲۶۴	۳	۵۰	۸۲۵	۳	۱۰۰ تا کمتر از ۲۰۰ هکتار
-	-	-	۲۷۰	۵۰۰	۳	۲۷۰	۵۰۰	۳	۲۰۰ تا کمتر از ۵۰۰ هکتار
-	۴	-	۲۱۸	۵۲۹	۳	۴۱۸	۵۲۵	۳	۵۰۰ تا کمتر از ۱۰۰۰ هکتار
-	-	-	-	-	-	-	-	-	۱۰۰۰ تا کمتر از ۲۰۰۰ هکتار
-	۷	-	۲۶۷۹	۲۶۷۹	۱	۲۶۷۹	۲۶۷۸	۱	۲۰۰۰ هکتار و بیشتر

۹۹- مساحت تحت پوشش بهره‌برداری‌های استفاده‌کننده از سیستم آبیاری بارانی برحسب سن بهره‌بردار

(بهره‌برداری - هکتار)

باغ و فلستان			زیرکشت رزعی			کل زیرکشت			سن بهره‌بردار
مساحت تحت پوشش	کل مساحت	تعداد بهره‌برداری	مساحت تحت پوشش	کل مساحت	تعداد بهره‌برداری	مساحت تحت پوشش	کل مساحت	تعداد بهره‌برداری	
۲۵۶	۲۱۱۸۷	۲۱۹	۱۲۲۷	۱۸۰۷۷۵	۳۷۸	۱۲۸۳	۲۲۱۹۶۲	۷۹۵	جمع
.	۲	.	.	۱۹	.	.	۲۲	.	کمتر از ۱۵ ساله
.	۵۰	.	.	۲۲۷	.	.	۲۷۷	.	۱۵-۱۹ ساله
.	۲۵۲	.	۱۱	۱۶۶۱	۸	۱۱	۱۹۱۴	۸	۲۰-۲۴ ساله
۴	۸۶۴	۴	۷۵	۴۸۹۰	۲۷	۷۸	۵۷۵۳	۳۱	۲۵-۲۹ ساله
۹	۱۷۷۰	۳۱	۷۹	۱۰۳۵۰	۲۶	۸۸	۱۲۱۲۱	۵۷	۳۰-۳۴ ساله
۱۲	۲۷۸۵	۲۲	۱۱۴	۱۵۵۶۸	۳۸	۱۲۷	۱۸۳۵۳	۸۱	۳۵-۳۹ ساله
۱۶	۲۶۲۹	۲۷	۱۲۳	۲۱۵۱۲	۵۲	۱۳۹	۲۶۱۴۳	۹۸	۴۰-۴۴ ساله
۲۲	۵۰۳۲	۵۷	۲۲۸	۲۲۱۹۰	۵۷	۲۶۰	۲۷۲۲۱	۱۱۴	۴۵-۴۹ ساله
۳۱	۵۹۵۷	۵۲	۱۹۵	۲۲۵۰۰	۵۲	۲۲۶	۳۰۴۵۷	۱۰۶	۵۰-۵۴ ساله
۳۷	۲۱۱۹	۲۸	۸۵	۱۶۴۹۵	۲۲	۱۲۲	۲۰۶۱۴	۷۰	۵۵-۵۹ ساله
۲۹	۲۹۳۵	۲۹	۱۰۷	۲۰۰۲۱	۲۶	۱۳۶	۲۲۹۷۶	۷۵	۶۰-۶۴ ساله
۳۱	۲۸۲۴	۲۶	۱۱۷	۱۵۰۲۸	۳۶	۱۳۸	۱۸۸۵۲	۷۱	۶۵-۶۹ ساله
۳۰	۲۹۵۷	۲۴	۶۲	۱۵۹۲۴	۲۰	۹۵	۱۹۸۸۱	۵۴	۷۰-۷۴ ساله
۵	۱۵۲۲	۱۶	۲۰	۶۵۷۹	۴	۲۵	۸۱۱۲	۲۰	۷۵-۷۹ ساله
۱۸	۱۲۷۶	۱۰	۱۲	۵۷۸۹	۲	۳۰	۷۲۶۵	۱۲	۸۰ ساله و بیشتر

نتایج تفصیلی سرشماری عمومی کشاورزی ۱۳۸۲ - استان مازندران

۱۰۰- مساحت اراضی کشاورزی تحت پوشش بهره‌برداری‌های استفاده‌کننده از سیستم آبیاری بارانی برحسب وسعت اراضی تحت پوشش آبیاری تحت فشار (بهره‌برداری - هکتار)

باغ و قلمستان			زیرکشت دراعی			کل زیرکشت			وسعت اراضی تحت پوشش آبیاری تحت فشار
مساحت تحت پوشش	کل مساحت	تعداد بهره‌برداری	مساحت تحت پوشش	کل مساحت	تعداد بهره‌برداری	مساحت تحت پوشش	کل مساحت	تعداد بهره‌برداری	
۳۷۷	۲۲۷۰۹	۲۳۰	۲۷۲۳	۱۸۵۲۹۲	۳۹۱	۵۱۰۰	۲۲۸۰۰۱	۸۱۹	جمع.....
۲	۲۸۵۲۹	۶۰	//	۱۷۸۰۵۳	۳	۳	۲۱۶۵۸۱	۶۲	کمتر از ۰/۱ هکتار.....
۱۳	۲۴۳	۱۰۲	۱	۲۲۹	۶	۱۳	۵۸۲	۱۱۰	۰/۱ تا کمتر از ۰/۲ هکتار.....
۳۸	۵۶۸	۱۳۸	۶	۵۰۸	۲۱	۲۴	۱۰۷۷	۱۵۹	۰/۲ تا کمتر از ۰/۵ هکتار.....
۲۲	۳۴۶	۴۰	۹	۱۹۰	۱۷	۳۱	۵۲۶	۵۶	۰/۵ تا کمتر از ۰/۷۵ هکتار.....
۶	۱۰۹	۷	۷	۶۶	۸	۱۲	۱۷۵	۱۵	۰/۷۵ هکتار تا کمتر از ۱ هکتار.....
۴۴	۵۰۳	۳۹	۱۶	۲۱۸	۸۲	۱۴۰	۹۲۹	۱۴۲	۱ هکتار تا کمتر از ۲ هکتار.....
۷۲	۸۸۸	۲۷	۲۱۲	۹۶۲	۱۵۲	۲۸۶	۱۸۵۲	۱۷۹	۲ هکتار تا کمتر از ۵ هکتار.....
۳۷	۴۳۸	۸	۲۰۷	۵۱۲	۵۲	۲۴۲	۹۵۰	۶۲	۵ هکتار تا کمتر از ۷/۵ هکتار.....
-	۸۲	-	۸۶	۱۱۰	۱۰	۸۶	۱۹۲	۱۰	۷/۵ هکتار تا کمتر از ۱۰ هکتار.....
۵۰	۲۸۸	۵	۱۹۴	۳۰۸	۱۹	۲۴۲	۶۹۶	۲۴	۱۰ هکتار تا کمتر از ۱۵ هکتار.....
۱۸	۸۷	۱	۲۶	۵۳	۲	۶۲	۱۴۰	۵	۱۵ هکتار تا کمتر از ۳۰ هکتار.....
۲۳	۹۸	۱	۱۰۲	۱۶۲	۵	۱۲۵	۲۶۰	۶	۲۰ هکتار تا کمتر از ۳۰ هکتار.....
-	۱۱۵	-	۳۰	۴۰۰	۱	۳۰	۱۵۵	۱	۳۰ هکتار تا کمتر از ۵۰ هکتار.....
۵۲	۵۲	۱	۷۰	۹۰	۱	۱۲۲	۱۳۲	۲	۵۰ هکتار تا کمتر از ۷۵ هکتار.....
-	۱۳۶	-	۱۸۵	۱۸۵	۳	۱۸۵	۳۲۱	۳	۷۵ هکتار تا کمتر از ۱۰۰ هکتار.....
-	۱۱۹	-	۱۸۰	۲۰۰	۱	۱۸۰	۳۱۹	۱	۱۰۰ هکتار تا کمتر از ۲۰۰ هکتار.....
-	۸	-	۲۹۹۱	۳۰۹۴	۲	۲۹۹۱	۳۱۰۲	۲	۲۰۰ هکتار و بیشتر.....

۱-۱- مساحت تحت پوشش بهره‌برداری‌های استفاده‌کننده از سیستم آبیاری قطره‌ای برحسب شهرستان (بهره‌برداری - هکتار)

شهرستان	کل زیرکشت			زیرکشت زمینی			باغ و قلمستان	
	تعداد بهره‌برداری	کل مساحت	مساحت تحت پوشش	تعداد بهره‌برداری	کل مساحت	مساحت تحت پوشش	تعداد بهره‌برداری	کل مساحت
مازندران.....	۲۲۲۱	۲۲۸۰۰۶	۲۷۹۲	۲۲	۱۸۵۲۹۲	۱۱	۲۱۹۱	۲۲۷۰۹
آمل.....	۱۹	۲۰۹۶۸	۱۹	۱	⊙	⊙	۱۸	۲۸۰۲
بابل.....	۲۱۲	۲۷۳۰۲	۷۲	۲	۲۹۹۸۸	۲	۲۰۹	۷۲۱۵
بایلسر.....	۲۲	۱۲۲۹۹	۲۱	۱	⊙	⊙	۲۲	۷۸۲
بهشهر.....	۲۶	۱۲۵۰۵	۱۲۲	۱	⊙	⊙	۲۵	۲۵۷۱
تنکابن.....	۲۸۶۱	۱۰۱۶۵	۱۲۳۸	۶	۶۵۱۰	۱	۲۸۵۵	۲۶۲۶
جویبار.....	۱۱	۹۹۸۶	۱۸	۱	⊙	⊙	۱۰	۱۲۸۰
چالوس.....	۶۲۲	۲۸۱۴	۲۳۸	۰	۱۷۷۱	۰	۶۲۲	۱۰۲۲
رامسر.....	۱۹۹	۲۰۹۹	۲۰	۵	۸۶۹	//	۱۸۶	۱۲۲۰
ساری.....	۱۰۲	۴۶۰۹۷	۵۸۰	۱	⊙	⊙	۱۰۳	۱۲۷۸۲
سوادکوه.....	۱	⊙	⊙	۰	۲۳۸۰	۰	۱	⊙
قائم‌شهر.....	۲۱	۱۴۲۹۳	۶۹	۰	۱۰۶۷۸	۰	۲۱	۲۶۱۵
محمودآباد.....	۲	۱۴۱۹۲	۱۸	۰	۱۲۹۵۴	۰	۲	۲۲۸
نکا.....	۲۹	۱۰۴۹۳	۱۲۸	۲	⊙	⊙	۲۲	۱۵۰۶
نور.....	۲	⊙	⊙	۰	۱۱۵۲۶	۰	۲	⊙
نوشهر.....	۲۵	۵۹۷۷	۷	۰	۲۸۸۲	۰	۲۵	۲۰۹۵

فصل ششم

دامپ روری

۱۰۲- بهره‌برداری‌های دارای دام کوچک طی ۳۶۵ روز گذشته و تعداد دام آن‌ها در روز آمارگیری برحسب شهرستان

شهرستان		کل			
		تعداد دام		تعداد بهره‌برداری	
فقط گوسفند و بره	تعداد بهره‌برداری	بزرگسال	گوسفند و بره		
۷۰۸۹۰۵	۲۹۲۶۲	۱۱۷۸۱۳	۱۱۴۸۹۷	۴۵۴۵۸	مازندران
۴۸۸۱۹	۲۱۹۱	۱۲۱۲۲	۱۱۲۱۷۹	۲۸۲۱	آمل
۸۲۰۷۵	۳۸۵۱	۲۳۶۷	۱۰۷۱۲۶	۴۱۸۲	بابل
۱۹۹۶۶	۲۰۵	۲۲۹	۲۲۶۷۵	۷۲۸	بابلسر
۱۱۲۵۶۷	۳۸۲۲	۱۰۸۵۳	۱۷۲۰۲۷	۴۵۸۶	بهشهر
۱۲۷۲۵	۵۲۵	۶۳۸۱	۲۹۲۸۲	۷۸۲	تنکابن
۵۲۳۲۷	۱۷۷۰	۳۰۷	۵۵۲۸۹	۱۸۰۱	جویبار
۲۶۷۶۵	۲۶۰	۱۰۵۱۴	۵۲۲۶۹	۷۸۵	چالوس
۱۲۸۲۲	۲۷۰	۶۲۰۰	۲۲۳۲۷	۷۸۲	رامسر
۱۴۴۳۱۶	۷۱۸۹	۲۴۴۲۲	۱۱۹۱۰۶	۸۴۰۳	ساری
۳۲۱۹۱	۱۳۰۶	۱۰۶۶۶	۵۶۷۱۱	۱۶۴۱	سوادکوه
۲۳۰۶۷	۲۲۴۱	۱۲۶۱	۳۹۰۳۳	۲۳۲۶	قائم شهر
۱۶۵۹	۲۰۸	۳۷۶	۴۲۲۳	۲۳۹	محمودآباد
۶۵۲۷۰	۲۸۶۶	۸۴۸۰	۱۰۰۴۰۲	۳۵۲۹	نکا
۳۳۹۰۶	۱۰۷۷	۱۱۱۸۰	۷۹۶۶۳	۱۶۹۹	نور
۲۳۳۱۱	۷۵۲	۱۰۱۲۲	۵۹۱۳۸	۱۱۵۵	نوشهر

نتایج تفصیلی سرشماری عمومی کشاورزی ۱۳۸۲ - استان مازند

۱۰۳- بهره‌برداری‌های دارای دام کوچک طی ۳۶۵ روز گذشته و تعداد دام آن‌ها در روز آمارگیری بر حسب تعداد دام کوچک (دنباله)

گوسفند و بره و بز و بزغاله توأم		قط بز و بزغاله		تعداد دام کوچک		
تعداد دام		تعداد بهره‌برداری	تعداد بز و بزغاله			تعداد بهره‌برداری
بز و بزغاله	گوسفند و بره					
۱۰۰۳۹۲	۴۲۵۹۹۲	۵۲۵۶	۱۷۵۲۲	۶۲۱	جمع	
		۱۷	۰	۱۲	بدون دام در روز آمارگیری	
۳۱۱۹	۵۳۲۶	۷۴۲	۱۷۲۹	۲۸۰	جمع کمتر از ۲۰ رأس	
۴۱	۴۷	۴۹	۴۵۳	۱۸۵	۱ لغایت ۲ رأس	
۱۱۱	۱۶۲	۷۹	۱۹۰	۵۶	۳ لغایت ۴ رأس	
۴۹۶	۹۶۰	۲۱۱	۴۹۵	۷۷	۵ لغایت ۹ رأس	
۱۴۷۱	۲۱۵۷	۲۰۶	۷۹۲	۶۲	۱۰ لغایت ۱۹ رأس	
۲۸۵۵۰	۱۰۸۹۶۸	۲۶۶۲	۱۴۹۷	۲۰۴	جمع ۲۰ لغایت ۹۹ رأس	
۲۴۹۷	۷۷۹۶	۲۲۸	۱۰۸۲	۵۰	۲۰ لغایت ۲۹ رأس	
۲۶۱۷	۱۰۲۹۲	۲۲۲	۱۳۹۸	۴۸	۳۰ لغایت ۳۹ رأس	
۳۱۲۷	۱۲۱۵۳	۲۵۶	۱۳۷۹	۳۲	۴۰ لغایت ۴۹ رأس	
۲۷۲۹	۱۹۰۸۶	۴۵۱	۱۲۱۲	۲۸	۵۰ لغایت ۵۹ رأس	
۶۶۸۱	۲۶۰۲۰	۵۰۰	۲۱۰۹	۳۳	۶۰ لغایت ۷۴ رأس	
۷۸۰	۳۳۶۲۲	۲۸۶	۱۰۱۵	۱۲	۷۵ لغایت ۹۹ رأس	
۶۹۶۲۴	۳۲۱۶۹۸	۱۱۳۳	۷۲۹۶	۴۵	جمع ۱۰۰ رأس و بیشتر	
۱۷۳۳۲	۷۶۸۹۸	۸۲۸	۲۷۸۹	۲۶	۱۰۰ لغایت ۱۴۹ رأس	
۱۱۶۲۸	۵۲۰۹۹	۲۸۸	۱۰۰۷	۶	۱۵۰ لغایت ۱۹۹ رأس	
۲۷۶۶۰	۱۲۱۸۷۶	۵۸۲	۲۵۶۰	۱۱	۲۰۰ لغایت ۳۹۹ رأس	
۵۲۱۸	۲۲۴۲۷	۶۹	۲۰۰	۱	۴۰۰ لغایت ۴۹۹ رأس	
۷۷۸۶	۲۶۳۹۹	۶۷	۵۲۰	۱	۵۰۰ رأس و بیشتر	

۱۰۴ - بهره‌برداری‌های دارای گوسفند و بره در روز آمارگیری و تعداد دام آن‌ها برحسب شهرستان (بهره‌برماری - رأس)

شهرستان	تعداد بهره‌برداری	تعداد گوسفند و بره در روز آمارگیری		
		جمع		نر
		ماه	جمع	
مازندران	۳۴۰۳۶	۹۱۲۱۲۰	۱۱۲۴۸۹۲	۲۲۶۹۷۸
امل	۲۷۱۶	۹۲۸۲	۱۱۲۱۷۹	۱۹۹۹۶
بابل	۲۰۲۳	۸۱۱۰۶	۱۰۷۱۲۶	۲۵۲۱۹
بابلسر	۷۱۷	۱۶۲۱۸	۲۲۶۷۵	۶۲۵۶
بهشهر	۲۳۰۲	۱۲۵۷۱۲	۱۷۴۰۲۷	۲۸۲۵۲
تنکابن	۷۴۰	۲۷۷۷۹	۲۹۲۸۲	۶۶۰۲
جویبار	۱۷۴۷	۲۲۰۹۲	۵۵۴۸۹	۱۱۲۹۸
چالوس	۷۵۲	۲۲۲۵۲	۵۲۳۶۹	۹۱۱۵
رامسر	۷۲۳	۲۶۱۶۱	۲۳۳۲۷	۷۱۷۶
ساری	۸۰۹۲	۱۶۹۸۲۰	۲۱۹۱۰۶	۴۹۲۷۶
سوادکوه	۱۵۴۲	۲۲۸۳۱	۵۶۷۱۱	۱۲۸۸۰
قائم‌شهر	۲۲۵۱	۲۸۱۱۰	۲۹۰۳۳	۱۰۹۲۲
محمودآباد	۲۰۱	۲۲۲۲	۲۲۲۲	۸۰۹
نکا	۲۲۹۲	۸۱۲۶۰	۱۰۰۶۰۲	۱۹۱۲۲
نور	۱۶۵۷	۶۹۱۳۹	۷۹۶۶۳	۱۰۵۲۴
نوشهر	۱۱۰۹	۴۹۹۲۹	۵۹۱۲۸	۹۲۰۹

نتایج تفصیلی سرشماری عمومی کشاورزی ۱۳۸۲ - استان مازندران

۱۰۴ - بهره‌برداری‌های دارای گوسفند و بره در روز آمارگیری و تعداد دام آن‌ها برحسب شهرستان (دنباله) (بهره‌برداری - رأس)

تعداد گوسفند و بره در روز آمارگیری						شهرستان
کمتر از ۱ ساله			۱ ساله و بالاتر			
نر	ماده	جمع	نر	ماده	جمع	
۱۰۹۶۹۵	۱۷۶۸۰۶	۲۸۶۵۰۲	۱۱۷۲۸۲	۷۴۱۱۱۳	۸۵۸۳۹۵	مازندران
۱۰۲۲۱	۱۷۸۶۹	۲۸۱۹۰	۹۶۷۵	۷۲۳۱۵	۸۲۹۸۹	آمل
۱۳۳۵۱	۱۸۶۳۵	۳۱۹۸۶	۱۱۸۶۸	۶۲۳۷۲	۷۵۱۴۰	بابل
۲۹۰۹	۲۵۰۸	۵۴۱۷	۲۵۲۷	۱۲۷۱۰	۱۶۲۵۷	بابلسر
۱۴۰۰۰	۲۱۴۸۲	۳۵۴۸۲	۱۶۲۵۴	۱۲۲۳۱۲	۱۳۸۵۶۶	بهبهر
۲۱۷۹	۲۷۵۲	۴۹۳۳	۲۲۲۴	۱۸۰۲۵	۲۱۲۴۹	تنکابن
۶۸۶۱	۸۲۹۹	۱۵۱۶۰	۴۵۳۷	۲۵۶۹۳	۳۰۲۲۹	جویبار
۴۰۷۵	۸۷۸۲	۱۲۸۵۷	۵۰۴۰	۲۴۴۷۲	۲۹۵۱۲	چالوس
۴۲۵۳	۶۲۸۸	۱۰۵۴۱	۳۷۲۲	۱۹۸۷۳	۲۳۵۹۵	رامسر
۲۱۴۵۰	۳۲۸۸۲	۵۴۳۳۲	۲۷۸۲۴	۱۲۴۹۳۸	۱۶۲۷۷۲	ساری
۶۵۹۹	۹۸۷۱	۱۶۴۷۰	۶۴۸۱	۳۳۹۶۰	۴۰۴۴۱	سوادکوه
۵۳۷۶	۵۸۵۷	۱۱۲۳۱	۵۵۴۹	۲۲۲۵۳	۲۷۸۰۲	قائم‌شهر
۴۳۱	۷۲۱	۱۱۵۲	۳۷۸	۲۷۱۳	۳۰۹۱	محمودآباد
۸۶۳۱	۱۳۱۶۵	۲۱۷۹۶	۱۰۵۱۱	۶۸۰۹۴	۷۸۶۰۶	نکا
۴۷۸۲	۱۲۴۹۹	۱۷۲۸۰	۵۷۲۳	۵۶۶۴۱	۶۲۳۸۲	نور
۴۴۸۰	۱۰۰۹۵	۱۴۳۷۵	۲۹۲۹	۳۹۸۳۲	۴۲۷۶۲	نوشهر

نتایج تفصیلی سرشماری عمومی کشاورزی ۱۳۸۲ - استان مازندران

۲۰۱

۱۰۵- بهره‌برداری‌های دارای گوسفند و بره در روز آمارگیری و تعداد دام آن‌ها برحسب وسعت اراضی کشاورزی

(بهره‌برداری - رأس)

تعداد گوسفند و بره در روز آمارگیری			تعداد بهره‌برداری	وسعت اراضی کشاورزی
جمع				
نر	ماده	جمع		
۲۲۶۹۷۸	۹۱۷۲۶۰	۱۱۴۴۱۹۷	۲۴۰۳۶	جمع
۲۸۷۲۰	۱۹۶۲۶۵	۱۸۵۲۰۵	۵۱۱۷	بدون زمین کشاورزی
۶۱۱۲۳	۲۲۲۵۵۳	۲۹۳۶۷۵	۱۱۵۷۵	جمع کمتر از ۱ هکتار
۸۷۲۲	۲۲۸۷۲	۲۳۵۹۶	۱۲۸۵	کمتر از ۰/۱ هکتار
۶۶۲۲	۲۲۲۷۱	۲۳۰۱۵	۱۲۵۶	۰/۱ تا کمتر از ۰/۲ هکتار
۲۱۲۰۷	۷۷۶۷۸	۹۹۰۸۵	۳۹۸۲	۰/۲ تا کمتر از ۰/۵ هکتار
۲۵۱۵۱	۹۲۶۲۰	۱۱۷۷۸۰	۲۹۵۰	۰/۵ تا کمتر از ۱ هکتار
۸۱۲۹۶	۲۵۲۸۱۹	۳۳۴۱۱۵	۱۲۱۰۲	جمع ۱ تا کمتر از ۵ هکتار
۳۹۶۱۷	۱۲۲۵۲۰	۱۸۲۱۳۷	۶۵۲۲	۱ تا کمتر از ۲ هکتار
۲۲۲۳۸	۹۵۲۰۷	۱۱۸۴۴۴	۲۶۶۷	۲ تا کمتر از ۳ هکتار
۱۵۵۰۲	۶۷۰۵۷	۸۲۵۵۹	۲۲۲۹	۳ تا کمتر از ۴ هکتار
۱۰۹۳۷	۶۸۰۳۶	۵۸۹۷۳	۱۳۶۵	۴ تا کمتر از ۵ هکتار
۳۰۶۷۰	۱۵۵۲۹۹	۱۸۵۹۶۹	۳۳۵۱	جمع ۵ تا کمتر از ۲۰ هکتار
۱۵۱۲۵	۷۵۷۵۸	۹۱۸۸۳	۱۹۲۲	۵ تا کمتر از ۷/۵ هکتار
۵۶۲۲	۲۹۱۹۹	۳۴۸۲۱	۶۱۷	۷/۵ تا کمتر از ۱۰ هکتار
۶۳۰	۲۷۲۵۸	۲۷۸۸۸	۶۳۰	۱۰ تا کمتر از ۱۵ هکتار
۲۷۷۲	۱۲۵۹۰	۱۶۳۶۲	۱۹۰	۱۵ تا کمتر از ۲۰ هکتار
۲۵۲۸	۱۸۴۴۲	۲۱۹۷۰	۱۵۱	جمع ۲۰ تا کمتر از ۵۰ هکتار
۹۸۰	۹۹۶۶	۱۱۸۴۶	۸۵	۲۰ تا کمتر از ۲۵ هکتار
۱۳۶۵	۵۹۲۰	۷۲۸۵	۲۸	۲۵ تا کمتر از ۳۵ هکتار
۳۲۲	۲۵۲۶	۲۸۴۹	۲۵	۳۵ تا کمتر از ۵۰ هکتار
۲۸۱۱	۱۰۶۴۲	۱۳۴۵۳	۲۵	جمع ۵۰ هکتار و بیشتر
۲۷۲	۲۹۲۰	۳۱۰۲	۱۸	۵۰ تا کمتر از ۱۰۰ هکتار
۲۸۸	۱۲۶۲	۱۵۵۰	۵	۱۰۰ تا کمتر از ۲۰۰ هکتار
.	.	.	.	۲۰۰ تا کمتر از ۵۰۰ هکتار
۲۰۵۰	۵۲۵۰	۷۳۰۰	۲	۵۰۰ تا کمتر از ۱۰۰۰ هکتار
.	.	.	.	۱۰۰۰ تا کمتر از ۲۰۰۰ هکتار
.	.	.	.	۲۰۰۰ هکتار و بیشتر



نتایج تفصیلی سرشماری عمومی کشاورزی ۱۳۸۲ - استان مازند

۱۰۵ - بهره‌برداری‌های دارای گوسفند و بره در روز آمارگیری و تعداد دام آنها بر حسب وسعت اراضی کشاورزی (دنباله)

(بهره‌برداری - را)

تعداد گوسفند و بره در روز آمارگیری						وسعت اراضی کشاورزی
کمتر از ۱ ساله			۱ ساله و بالاتر			
نر	ماده	جمع	نر	ماده	جمع	
۱۰۹۶۹۵	۱۷۶۸۰۶	۲۸۶۵۰۲	۱۱۷۲۸۲	۷۴۱۱۱۲	۸۵۸۳۹۵	جمع
۱۸۶۲۱	۲۸۴۴۶	۴۷۰۶۷	۲۰۹۹۹	۱۱۸۰۹۹	۱۳۹۰۹۸	بدون زمین کشاورزی
۳-۲-	۲۷۰۲۰	۷۷۰۲۰	۳۱۹۰۳	۱۸۵۵۲۲	۲۱۷۴۲۵	جمع کمتر از ۱ هکتار
۲۲۹۸	۶۹۲۲	۹۲۲۰	۴۲۲۴	۲۷۹۹۲	۳۲۲۱۶	کمتر از ۰/۱ هکتار
۲۲۰۰	۵۵۹۴	۸۸۹۴	۲۲۲۲	۲۱۷۷۷	۲۵۰۰۱	۰/۱ تا کمتر از ۰/۲ هکتار
۱۰۴۴۲	۱۶۴۰۸	۲۶۸۵۰	۱۰۹۶۵	۶۹۲۷۱	۸۰۲۳۵	۰/۲ تا کمتر از ۰/۵ هکتار
۱۱۸۸-	۱۸۰۸۷	۲۹۹۶۷	۱۳۲۷۱	۷۲۵۲۲	۸۵۷۹۳	۰/۵ تا کمتر از ۱ هکتار
۲۲۲۸۲	۶۹۴۰۲	۱۱۲۶۸۸	۲۶۰۱۲	۲۸۴۴۱۵	۳۰۰۴۲۷	جمع ۱ تا کمتر از ۵ هکتار
۱۹۱۷۲	۲۸۵۸۸	۴۷۷۶۰	۲-۴۲۲	۱۱۶۹۲۲	۱۲۵۳۷۶	۱ تا کمتر از ۲ هکتار
۱۰۹۱۷	۱۸۸۲۰	۲۹۷۳۶	۱۲۲۲۱	۷۶۲۷۷	۸۸۴۹۸	۲ تا کمتر از ۳ هکتار
۷۷۸۵	۱۲۹۱۹	۲۰۷۰۲	۷۷۲۰	۵۶۱۲۸	۶۳۸۵۸	۳ تا کمتر از ۴ هکتار
۵۲۰۹	۹۰۶۸	۱۴۲۷۷	۵۵۲۸	۲۸۹۶۸	۳۴۴۹۶	۴ تا کمتر از ۵ هکتار
۱۵۲۵۴	۲۷۶۵۵	۴۲۰۰۹	۱۵۳۱۶	۱۲۸۲۲۲	۱۴۳۵۴۰	جمع ۵ تا کمتر از ۲۰ هکتار
۷۵۶۸	۱۴۶۶۱	۲۱۲۲۸	۸۲۵۷	۶۲۰۹۷	۷۰۳۵۴	۵ تا کمتر از ۷/۵ هکتار
۲۰۰۲	۵۴۲۲	۸۴۲۵	۲۴۲۹	۲۲۷۵۲	۲۶۱۸۱	۷/۵ تا کمتر از ۱۰ هکتار
۲۴۷۱	۶۲۲۹	۹۸۰۰	۲۸۵۹	۳۹۱۲۹	۴۳۹۸۸	۱۰ تا کمتر از ۱۵ هکتار
۱۳۱۲	۲۲۲۴	۳۵۳۶	۱۳۶۱	۱۱۳۶۶	۱۲۷۳۷	۱۵ تا کمتر از ۲۰ هکتار
۱۷۰۷	۲۵۲۴	۴۲۳۱	۱۸۲۲	۱۵۹۰۸	۱۷۷۳۹	جمع ۲۰ تا کمتر از ۵۰ هکتار
۱۰۱۶	۱۲۲۳	۲۲۳۹	۸۶۵	۸۹۲۲	۹۵۰۷	۲۰ تا کمتر از ۲۵ هکتار
۵۲۱	۹۲۳	۱۴۴۶	۷۹۲	۵۰۱۷	۵۸۱۱	۲۵ تا کمتر از ۳۵ هکتار
۱۷۰	۲۸۸	۴۵۸	۱۷۲	۲۲۲۸	۲۴۰۱	۳۵ تا کمتر از ۵۰ هکتار
۷۱۰	۱۷۴۷	۲۴۵۷	۲۱۰۱	۸۸۹۵	۱۰۹۹۶	جمع ۵۰ هکتار و بیشتر
۲۴۶	۸۹۲	۱۱۱۸	۲۲۷	۲۰۲۸	۲۲۸۵	۵۰ تا کمتر از ۱۰۰ هکتار
۸۲	۲۰۵	۲۸۹	۲۰۴	۱۰۵۷	۱۲۶۱	۱۰۰ تا کمتر از ۲۰۰ هکتار
.	۲۰۰ تا کمتر از ۵۰۰ هکتار
۲۰۰	۵۵۰	۹۵۰	۱۶۵۰	۲۸۰۰	۶۴۵۰	۵۰۰ تا کمتر از ۱۰۰۰ هکتار
.	۱۰۰۰ تا کمتر از ۲۰۰۰ هکتار
.	۲۰۰۰ هکتار و بیشتر

۱۰۶ - بهره‌برداری‌های دارای گوسفند و بره در روز آمارگیری و تعداد دام آنها برحسب سن بهره‌بردار

(بهره‌برداری - رأس)

نر	تعداد گوسفند و بره در روز آمارگیری		تعداد بهره‌برداری	سن بهره‌بردار
	جمع			
	ماده	جمع		
۲۲۲۱۰۷	۱۰۸۵۵۵	۱۱۲۲۶۶۱	۳۲۰۱۹	جمع
۲	۵	۷	۲	کمتر از ۱۵ ساله
۲۶۸	۷۵۶	۱۰۲۴	۶۳	۱۵ - ۱۹ ساله
۲۲۹۰	۷۱۷۷	۱۰۲۶۷	۶۶۹	۲۰ - ۲۴ ساله
۸۲۶۹	۲۷۶۲۹	۳۶۰۹۸	۱۲۱۳	۲۵ - ۲۹ ساله
۱۲۲۱۵	۲۵۲۲۹	۵۷۸۷۲	۲۲۹۶	۳۰ - ۳۴ ساله
۱۵۵۵۷	۵۵۸۵۸	۷۱۲۱۵	۲۸۹۲	۳۵ - ۳۹ ساله
۲۷۱۸۰	۱۵۹۱۹	۱۲۳۱۶۹	۲۵۲۶	۴۰ - ۴۴ ساله
۲۷۲۶	۱۰۹۷۶۲	۱۳۷۱۸۷	۲۲۸۷	۴۵ - ۴۹ ساله
۳۱۶۸۸	۱۲۳۵۲۵	۱۶۵۴۱۲	۴۶۱۲	۵۰ - ۵۴ ساله
۲۱۲۹۵	۹۰۹۶۸	۱۱۲۲۶۲	۳۰۱۲	۵۵ - ۵۹ ساله
۲۸۲۱۵	۱۲۱۱۹۷	۱۲۹۶۱۲	۲۸۲۶	۶۰ - ۶۴ ساله
۱۹۵۱۷	۸۳۳۰۲	۱۰۲۸۲۱	۲۵۲۰	۶۵ - ۶۹ ساله
۱۷۲۲۲	۷۷۶۰۳	۹۴۸۲۷	۲۲۹۰	۷۰ - ۷۴ ساله
۶۲۲۸	۲۱۶۶۵	۲۸۱۰۲	۹۰۵	۷۵ - ۷۹ ساله
۶۰۸۴	۲۶۸۸۹	۳۲۹۷۲	۷۷۲	۸۰ ساله و بیشتر



نتایج تفصیلی سرشماری عمومی کشاورزی ۱۳۸۲ - استان مازند

۱۰۶- بهره‌برداری‌های دارای گوسفند و بره در روز آمارگیری و تعداد دام آن‌ها برحسب سن بهره‌بردار (دنیاله)

(بهره‌برداری - رأد)

تعداد گوسفند و بره در روز آمارگیری						سن بهره‌بردار
کمتر از ۱ ساله			۱ ساله و بالاتر			
نر	ماده	جمع	نر	ماده	جمع	
۱۰۸۶۱۲	۱۷۵۸۳۱	۲۸۴۴۴۳	۱۱۵۳۱۲	۷۲۲۷۳۳	۸۳۸۰۴۷	جمع
۱	۱	۲	۱	۴	۵	کمتر از ۱۵ ساله
۱۴۷	۱۵۷	۳۰۴	۱۲۱	۵۹۹	۷۲۰	۱۵-۱۹ ساله
۱۱۷۹	۱۷۲۱	۲۹۰۰	۱۹۱۱	۶۲۳۶	۷۳۴۷	۲۰-۲۴ ساله
۴۰۰۸	۵۷۱۸	۹۷۲۶	۲۲۶۱	۲۱۹۱۱	۲۴۱۷۲	۲۵-۲۹ ساله
۵۹۸۰	۸۶۰۵	۱۴۵۸۵	۶۴۶۵	۲۶۸۲۲	۳۳۲۸۸	۳۰-۳۴ ساله
۷۹۷۲	۱۰۸۲۱	۱۸۷۹۳	۷۵۸۵	۲۵۰۳۷	۳۲۶۲۲	۳۵-۳۹ ساله
۱۲۸۵۰	۱۹۷۱۰	۳۲۵۶۰	۱۲۳۳۰	۷۶۲۷۹	۸۸۶۰۹	۴۰-۴۴ ساله
۱۳۷۵۶	۲۱۶۸۲	۳۵۴۳۸	۱۳۶۷۰	۸۸۰۷۷	۱۰۱۷۴۸	۴۵-۴۹ ساله
۱۵۵۱۷	۲۶۲۳۳	۴۱۷۵۰	۱۶۱۷۱	۱۰۷۲۹۳	۱۲۳۴۶۴	۵۰-۵۴ ساله
۱۰۱۷۱	۱۷۱۲۵	۲۷۲۹۶	۱۱۱۲۲	۷۲۸۲۲	۸۳۹۴۴	۵۵-۵۹ ساله
۱۳۸۱۸	۲۳۴۵۵	۳۷۲۷۳	۱۴۲۹۷	۹۷۸۴۲	۱۱۲۱۴۱	۶۰-۶۴ ساله
۹۶۸۶	۱۶۱۷۲	۲۵۸۵۸	۹۸۳۱	۶۷۱۳۰	۷۶۹۶۲	۶۵-۶۹ ساله
۷۷۳۹	۱۳۶۰۹	۲۱۳۴۸	۹۲۹۵	۶۳۹۹۳	۷۳۲۸۹	۷۰-۷۴ ساله
۲۲۵۵	۵۵۶۲	۷۸۱۷	۳۱۸۴	۲۶۱۰۳	۲۹۲۸۷	۷۵-۷۹ ساله
۲۷۱۵	۵۳۲۷	۸۰۴۲	۳۳۶۹	۲۱۵۶۲	۲۴۹۳۰	۸۰ ساله و بیشتر

۱۰۷- بهره‌برداری‌های دارای گوسفند و بیره در روز آمارگیری و تعداد دام آن‌ها برحسب تعداد گوسفند و بیره در روز آمارگیری (بهره‌برداری - رأس)

تعداد گوسفند و بیره در روز آمارگیری			تعداد بهره‌برداری	تعداد گوسفند و بیره در روز آمارگیری
جمع	ماده	نر		
۲۲۶۹۷۸	۹۱۷۹۲۰	۱۱۴۲۸۵۸	۳۴۰۳۶	جمع
.	.	.	.	بدون دام در روز آمارگیری
۳۵۶۶۰	۸۱۲۲۱	۱۲۴۵۸۰	۲۰۳۶۹	جمع کمتر از ۲۰ رأس
۳۷۹۶	۵۰۲۲	۸۸۳۷	۵۵۲۱	۱ لغایت ۲ رأس
۲۷۰۵	۹۲۲۸	۱۲۱۳۲	۲۰۹۶	۳ لغایت ۴ رأس
۱۰۲۹۲	۲۵۰۲۹	۲۵۲۳۳	۵۵۶۷	۵ لغایت ۹ رأس
۱۶۸۶۶	۴۹۲۲۳	۶۶۲۸۸	۵۱۸۵	۱۰ لغایت ۱۹ رأس
۸۱۳۵۱	۳۲۷۶۷۹	۴۳۶۰۳۱	۱۰۳۹۱	جمع ۲۰ لغایت ۲۹ رأس
۱۵۰۹۲	۵۱۳۶۷	۶۶۳۵۸	۲۰۲۲	۲۰ لغایت ۲۹ رأس
۱۲۲۲۲	۵۰۹۱۱	۶۵۱۵۵	۲۰۷۰	۳۰ لغایت ۳۹ رأس
۱۱۲۲۲	۴۶۲۲۲	۵۷۷۸۶	۱۳۹۰	۴۰ لغایت ۴۹ رأس
۱۶۱۶۳	۶۵۲۷۲	۸۱۶۳۵	۱۶۰۳	۵۰ لغایت ۵۹ رأس
۱۷۷۲۸	۷۱۸۵۸	۸۹۶۰۵	۱۳۸۵	۶۰ لغایت ۷۲ رأس
۱۳۶۷۰	۶۱۷۲۹	۷۵۳۹۸	۹۰۱	۷۵ لغایت ۹۹ رأس
۱۰۳۹۵۹	۴۸۱۳۳۰	۵۸۳۲۷۹	۳۳۷۶	جمع ۱۰۰ رأس و بیشتر
۳۱۵۱۵	۱۲۲۰۳۸	۱۷۳۵۵۳	۱۵۸۲	۱۰۰ لغایت ۱۴۹ رأس
۱۹۵۳۰	۹۲۹۴۶	۱۱۱۹۷۶	۶۹۹	۱۵۰ لغایت ۱۹۹ رأس
۳۵۶۸۰	۱۶۷۳۵۱	۲۰۳۰۳۱	۸۳۲	۲۰۰ لغایت ۳۹۹ رأس
۵۵۹۲	۲۸۱۴۹	۳۳۷۴۲	۸۱	۴۰۰ لغایت ۴۹۹ رأس
۱۰۶۲۰	۵۱۳۳۶	۶۱۹۷۶	۸۰	۵۰۰ رأس و بیشتر

نتایج تفصیلی سرشماری عمومی کشاورزی ۱۳۸۲ - استان مازندران

۱۰۷- بهره برداری‌های دارای گوسفند و بیره در روز آمارگیری و تعداد دام آن‌ها برحسب تعداد گوسفند و بیره در روز آمارگیری (دنیاله)

تعداد گوسفند و بیره در روز آمارگیری						تعداد گوسفند و بیره در روز آمارگیری
کمتر از ۱ ساله			۱ ساله و بالاتر			
نر	ماده	جمع	نر	ماده	جمع	
۱۰۹۶۹۵	۱۷۶۸۰۶	۲۸۶۵۰۲	۱۱۷۲۸۲	۷۴۱۱۱۳	۸۵۸۳۹۵	جمع
.	بدون دام در روز آمارگیری
۱۵۹۵۳	۱۸۷۳۱	۳۴۶۸۴	۱۹۷۰۷	۷۰۱۱۰	۸۹۸۱۷	جمع کمتر از ۲۰ رأس
۱۸۲۹	۱۳۷۲	۳۲۰۱	۱۹۷۲	۳۶۷۰	۵۶۴۲	۱ لغایت ۲ رأس
۲۱۲۳	۲۰۶۰	۴۱۸۳	۲۵۸۲	۷۳۶۸	۹۹۴۹	۳ لغایت ۴ رأس
۴۳۶۰	۵۱۷۸	۹۵۳۸	۵۹۳۲	۱۹۸۵۱	۲۵۷۸۵	۵ لغایت ۹ رأس
۷۶۴۶	۱۰۱۲۱	۱۷۷۶۷	۹۲۲۰	۲۹۲۰۱	۳۸۹۲۱	۱۰ لغایت ۱۹ رأس
۴۲۳۲۹	۶۵۸۱۹	۱۰۸۰۴۷	۳۶۱۳۰	۳۸۱۸۶۱	۴۱۷۹۹۰	جمع ۲۰ لغایت ۹۹ رأس
۶۷۶۴	۱۰۱۳۹	۱۶۹۰۳	۸۳۳۸	۲۱۲۲۸	۲۹۵۵۶	۲۰ لغایت ۲۹ رأس
۶۸۱۷	۱۰۹۱۰	۱۶۹۲۷	۷۲۲۷	۴۰۸۰۱	۴۸۰۲۸	۳۰ لغایت ۳۹ رأس
۵۵۷۲	۸۹۹۸	۱۴۵۷۰	۵۸۶۸	۳۷۳۲۶	۴۳۱۹۴	۴۰ لغایت ۴۹ رأس
۷۵۸۹	۱۱۸۱۵	۱۹۴۰۴	۸۵۷۵	۵۳۶۵۷	۶۲۲۳۲	۵۰ لغایت ۵۹ رأس
۸۵۰۳	۱۳۴۴۶	۲۱۹۴۹	۹۲۴۵	۵۸۹۱۲	۶۷۶۵۶	۶۰ لغایت ۷۴ رأس
۶۹۸۲	۱۱۳۱۴	۱۸۲۹۳	۶۶۸۸	۵۰۴۱۷	۵۷۱۰۵	۷۵ لغایت ۹۹ رأس
۵۱۵۱۴	۲۲۲۵۷	۳۳۷۷۱	۵۱۴۴۶	۳۸۱۰۶۳	۴۳۰۵۰۹	جمع ۱۰۰ رأس و بیشتر
۱۵۲۵۱	۲۵۹۸۰	۴۱۲۳۱	۱۶۰۶۴	۱۱۶۰۵۸	۱۳۲۲۹۲	۱۰۰ لغایت ۱۴۹ رأس
۱۰۱۷۸	۱۸۴۷۱	۲۸۶۴۹	۹۳۵۲	۷۳۹۷۵	۸۳۳۲۷	۱۵۰ لغایت ۱۹۹ رأس
۱۷۶۹۰	۳۱۹۵۷	۴۹۶۴۷	۱۷۹۹۰	۱۲۵۳۹۴	۱۵۳۳۸۴	۲۰۰ لغایت ۳۹۹ رأس
۲۹۹۷	۵۰۷۶	۸۰۷۳	۲۵۱۷	۲۳۰۷۳	۲۵۶۷۰	۴۰۰ لغایت ۴۹۹ رأس
۵۱۹۸	۱۰۷۷۳	۱۵۹۷۱	۵۲۲۲	۴۰۵۶۳	۴۶۰۰۵	۵۰۰ رأس و بیشتر

۱۰۸ - بهره‌برداری‌های دارای بز و بزغاله در روز آمارگیری و تعداد دام آن‌ها برحسب شهرستان (بهره‌برداری - رأس)

شهرستان	تعداد بهره‌برداری	تعداد بز و بزغاله در روز آمارگیری		
		جمع		
		ماده	جمع	
نر				
مازندران	۵۹۲۱	۱۱۷۸۱۳	۹۲۹۵۱	۲۲۸۶۳
امل	۶۲۲	۱۲۱۳۳	۹۶۹۵	۲۲۲۸
بابل	۲۱۸	۲۲۶۷	۲۲۵۵	۱۰۱۲
بابلسر	۲۲	۲۲۹	۱۵۷	۸۲
بهشهر	۷۳۲	۱۰۸۵۲	۸۸۱۱	۲۰۲۲
تنکابن	۲۲۷	۶۲۸۱	۴۹۳۱	۱۲۵۰
جویبار	۳۰	۳۰۷	۲۳۳	۷۲
جالوس	۲۲۲	۱۰۵۱۲	۸۲۵۵	۲۰۵۹
رامسر	۲۰۶	۶۲۰۰	۵۱۷۸	۱۲۲۲
ساری	۱۱۹۹	۲۴۶۲۲	۱۹۰۲۸	۵۵۹۶
سوادکوه	۳۳۱	۱۰۶۶۶	۸۱۱۶	۲۵۵۰
قائم‌شهر	۸۲	۱۲۶۱	۸۸۰	۲۸۱
محمودآباد	۳۰	۳۷۵	۲۷۰	۱۰۶
نکا	۶۲۵	۸۴۸۰	۶۴۲۶	۲۰۵۲
نور	۶۱۳	۱۱۱۸۰	۹۲۱۹	۱۹۶۱
نوشهر	۲۰۰	۱۰۱۲۲	۸۲۷۷	۱۸۲۲

تایید تفصیلی سرشماری عمومی کشاورزی ۱۳۸۲ - استان مازندران

۱۰۸ - بهره‌برداری‌های دارای بز و بزغاله در روز آمارگیری و تعداد دام آن‌ها برحسب شهرستان (دنباله) (بهره‌برداری - رأس)

تعداد بز و بزغاله در روز آمارگیری						شهرستان
کمتر از ۱ سانه			۱ سانه و بالاتر			
نر	ماده	جمع	نر	ماده	جمع	
۱۱۲۲۵	۲۰۸۹۶	۳۲۱۲۱	۱۲۵۲۸	۲۲۰۵۵	۳۴۵۸۳	مازندران
۱۰۴۷	۲۲۰۸	۳۲۵۲	۱۳۸۱	۷۲۸۸	۸۶۶۹	آمل
۴۹۱	۸۱۱	۱۳۰۲	۵۲۱	۲۴۲۴	۲۹۴۵	بابل
۲۷	۳۶	۶۳	۲۵	۱۲۱	۱۴۶	بایسر
۱۱۵۰	۱۶۴۴	۲۷۹۴	۸۹۳	۷۱۶۷	۸۰۶۰	بهنشهر
۶۹۱	۱۱۵۵	۱۸۴۶	۷۵۹	۲۷۷۶	۳۵۳۵	تنکابن
۲۰	۵۸	۷۸	۲۲	۱۷۵	۱۹۷	جویبار
۱۰۴۹	۲۲۰۰	۳۲۴۹	۱۰۱۰	۶۲۵۵	۷۲۶۵	چالوس
۶۱۲	۱۳۲۷	۱۹۳۹	۶۱۰	۲۸۵۱	۳۴۶۱	رامسر
۲۲۲۰	۲۴۸۶	۴۷۰۶	۳۲۶۶	۱۲۵۶۲	۱۷۸۲۸	ساری
۱۳۳۶	۱۸۳۰	۳۱۶۶	۱۲۱۲	۶۲۸۷	۷۵۰۱	سوادکوه
۱۴۵	۱۶۸	۳۱۳	۲۲۶	۷۱۲	۹۳۸	قائم شهر
۶۷	۷۶	۱۴۳	۳۹	۱۹۴	۲۳۲	محمودآباد
۸۲۸	۱۲۰۲	۲۰۳۰	۱۲۲۶	۵۲۲۲	۶۴۵۰	نکا
۷۷۱	۱۹۲۰	۲۶۹۱	۱۱۹۰	۷۲۹۹	۸۴۸۹	نور
۷۳۲	۱۵۷۶	۲۳۰۸	۱۱۱۵	۶۷۰۲	۷۸۱۶	نوشهر

نتایج تفصیلی سرشماری عمومی کشاورزی ۱۳۸۲ - استان مازندران - ۲۰۹

۱۰۹- بهره‌برداری‌های دارای گاو و گوساله در روز آمارگیری و تعداد دام آن‌ها برحسب شهرستان (بهره‌برداری - رأس)

تعداد گاو و گوساله در روز آمارگیری			تعداد بهره‌برداری	شهرستان
جمع				
نر	ماده	جمع		
۸۵۹۴۹	۲۹۹۵۲۱	۳۸۵۴۷۰	۶۶۵۲۷	مازندران
۹۲۱۳	۳۵۲۷۰	۴۴۵۸۲	۷۵۲۸	امل
۱۶۸۶۶	۶۹۱۵۲	۸۶۰۱۸	۱۵۰۲۶	بابل
۹۰۲	۳۳۸۱	۲۴۸۳	۱۲۲۶	بابلسر
۳۹۸۶	۱۵۸۶۲	۱۹۸۴۸	۳۶۷۳	بهشهر
۸۳۲۸	۲۷۷۸۵	۳۶۱۱۳	۶۱۳۵	تنکین
۷۲۵	۳۲۶۶	۴۰۰۹	۱۲۱۰	جویبار
۵۹۵۳	۱۷۳۷۷	۲۳۳۳۰	۲۷۱۵	چالوس
۳۰۱۱	۸۸۷۰	۱۱۸۸۱	۱۸۲۴	رامسر
۱۰۲۶۲	۳۰۸۲۷	۴۱۱۱۱	۹۷۳۷	ساری
۷۸۰۵	۲۳۹۲۸	۳۱۷۳۳	۲۸۹۳	سوادکوه
۲۶۷۳	۸۸۵۸	۱۱۵۳۱	۳۹۱۷	قائم‌شهر
۱۳۱۱	۲۳۳۰	۵۷۴۱	۱۴۱۵	محمودآباد
۳۳۲۸	۸۸۵۷	۱۲۳۰۵	۲۹۳۵	نکا
۶۶۹۷	۲۵۶۱۹	۳۲۳۱۵	۴۲۳۴	نور
۲۷۶۸	۱۵۹۲۳	۲۰۶۹۱	۳۰۶۲	نوشهر

نتایج تفصیلی سرشماری عمومی کشاورزی ۱۳۸۲ - استان مازندران

۱۰۹- بهره‌برداری‌های دارای گاو و گوساله در روز آمارگیری و تعداد دام آن‌ها برحسب شهرستان (دنباله) (بهره‌برداری - رأس)

تعداد گاو و گوساله در روز آمارگیری						شهرستان
کمتر از ۲ ساله			۲ ساله و بالاتر			
نر	ماده	جمع	نر	ماده	جمع	
۵۶۳۷۰	۸۶۶۵۳	۱۴۳۰۲۳	۲۹۵۸۰	۲۱۲۸۸۸	۲۲۲۴۶۸	مازندران
۶۸۴۹	۱۰۹۷۳	۱۷۸۲۲	۲۲۶۲	۲۲۳۹۷	۲۴۶۶۹	آمل
۱۳۲۹۲	۲۱۲۳۹	۳۴۵۳۱	۲۵۷۲	۲۷۷۱۳	۵۱۲۸۷	بابل
۷۰۲	۹۷۳	۱۶۷۵	۲۰۰	۲۴۰۸	۲۶۰۸	بالمسر
۲۷۹۶	۴۲۹۸	۷۰۹۴	۱۱۹۱	۱۱۵۶۵	۱۲۷۵۵	بهشهر
۲۹۷۲	۶۷۱۵	۱۱۶۸۷	۲۳۵۶	۲۱۰۷۰	۲۴۴۲۶	تنکین
۶۲۰	۹۷۲	۱۶۱۲	۱۰۵	۲۲۹۷	۲۳۹۷	جویبار
۲۱۹۷	۵۰۰۹	۸۲۰۶	۲۷۵۶	۱۲۳۶۸	۱۵۱۲۲	چالوس
۱۷۶۸	۴۲۲۸	۳۹۹۶	۱۲۴۳	۶۶۴۲	۷۸۸۵	رامسر
۵۸۱۸	۹۳۸۹	۱۵۲۰۷	۴۴۴۶	۲۱۴۵۸	۲۵۹۰۴	ساری
۴۷۹۱	۶۷۹۸	۱۱۵۹۰	۲۰۱۴	۱۷۱۳۰	۲۰۱۴۴	سوادکوه
۱۹۲۶	۲۶۰۰	۴۵۲۶	۶۹۷	۶۲۵۸	۶۹۵۵	قائم‌شهر
۹۹۹	۱۴۱۳	۲۴۱۲	۲۱۲	۲۹۱۸	۳۱۳۰	محمودآباد
۱۶۹۳	۲۱۶۴	۳۸۵۷	۱۶۵۵	۶۷۹۳	۸۴۴۸	نکا
۲۱۰۰	۷۰۴۹	۱۱۱۴۹	۲۵۹۷	۱۸۵۷۰	۲۱۱۶۷	نور
۲۷۷۶	۴۶۳۵	۷۴۱۱	۱۹۷۲	۱۱۳۰۸	۱۳۲۸۰	نوشهر

۱۱- بهره‌برداری‌های دارای گاو و گوساله در روز آمارگیری و تعداد دام آن‌ها برحسب تعداد دام بزرگ

(بهره‌برداری - رأس)

تعداد گاو و گوساله در روز آمارگیری			تعداد بهره‌برداری	تعداد دام بزرگ
جمع				
نر	مانه	جمع		
۸۵۲۲۱	۲۹۹۵۲۱	۳۸۴۷۴۰	۶۶۵۴۲	جمع
.	.	.	.	بدون دام در روز آمارگیری
۳۸۲۰۱	۱۲۸۲۱۵	۱۸۶۴۱۷	۵۷۸۱۵	جمع کمتر از ۱۰ رأس
۲۸۲	۸۸۰۵	۹۲۸۸	۹۲۸۸	۱ رأس
۶۱۶۸	۲۰۱۳۷	۲۶۲۰۵	۱۸۱۵۳	۲ رأس
۵۲۸۳	۲۲۸۲۸	۲۸۱۱۰	۹۴۰۲	۳ رأس
۷۱۰۸	۲۵۲۹۷	۳۲۴۰۵	۸۱۲۶	۴ رأس
۵۶۳۳	۱۸۷۷۲	۲۴۴۰۷	۲۸۸۲	۵ رأس
۸۲۲۲	۲۶۷۸۱	۳۵۰۰۳	۵۵۲۱	۶ لغایت ۷ رأس
۵۲۰۶	۱۵۶۶۲	۲۰۸۶۹	۲۵۲۰	۸ لغایت ۹ رأس
۳۳۸۰۲	۱۰۷۸۷۸	۱۴۱۶۸۰	۷۹۲۶	جمع ۱۰ لغایت ۲۹ رأس
۹۷۷۹	۲۹۲۵۷	۳۹۰۳۶	۲۵۳۰	۱۰ لغایت ۱۴ رأس
۶۶۹۳	۱۸۹۲۲	۲۵۶۱۵	۱۵۸۸	۱۵ لغایت ۱۹ رأس
۹۰۸۰	۲۷۲۳۳	۳۶۳۱۳	۱۶۲۳	۲۰ لغایت ۲۹ رأس
۵۹۲۳	۲۰۰۰۵	۲۵۹۲۸	۸۱۲	۳۰ لغایت ۳۹ رأس
۳۷۱۰	۱۲۲۴۰	۱۶۱۵۰	۲۸۲	۴۰ لغایت ۴۹ رأس
۱۰۶۸	۳۷۳۲۳	۳۸۴۹۱	۵۸۱	جمع ۵۰ لغایت ۹۹ رأس
۳۳۸۸	۱۱۱۵۱	۱۴۴۴۰	۲۸۲	۵۰ لغایت ۵۹ رأس
۲۸۷۱	۸۸۸۶	۱۲۷۵۷	۱۹۸	۶۰ لغایت ۷۴ رأس
۱۹۰۹	۶۳۵۷	۸۲۶۶	۱۰۲	۷۵ لغایت ۹۹ رأس
۲۷۷۶	۱۵۸۸۳	۲۰۶۵۹	۱۲۵	جمع ۱۰۰ رأس و بیشتر
۲۶۶۲	۹۰۲۷	۱۱۷۰۹	۱۰۲	۱۰۰ لغایت ۱۹۹ رأس
۱۳۳۳	۲۸۹۶	۴۲۲۹	۱۸	۲۰۰ لغایت ۴۹۹ رأس
۷۸۱	۳۹۲۰	۴۷۰۱	۵	۵۰۰ رأس و بیشتر



نتایج تفصیلی سرشماری عمومی کشاورزی ۱۳۸۲ - استان مازندران

۱۱- بهره‌برداری‌های دارای گاو و گوساله در روز آمارگیری و تعداد دام آنها برحسب تعداد دام بزرگ (دنباله)

(بهره‌برداری - رأس)

تعداد گاو و گوساله در روز آمارگیری						تعداد دام بزرگ
کمتر از ۲ ساله			۲ ساله و بالاتر			
نر	ماده	جمع	نر	ماده	جمع	
۵۶۳۷۰	۸۶۶۵۲	۱۴۳۰۲۲	۲۹۵۸۰	۲۱۲۸۸۸	۲۴۲۴۶۸	جمع
						بدون دام در روز آمارگیری
۲۷۵۸۱	۴۴۲۳۲	۷۱۸۱۵	۱۰۷۳۰	۱۰۴۱۵۲	۱۱۴۸۸۲	جمع کمتر از ۱۰ رأس
۲۰۸	۱۳۲۶	۱۵۳۴	۲۷۳	۷۴۷۹	۷۷۵۲	۱ رأس
۵۲۳۵	۹۲۷۷	۱۴۵۱۲	۹۳۳	۲۰۸۶۰	۲۱۷۹۳	۲ رأس
۲۸۰۰	۶۵۲۰	۱۰۳۲۰	۱۵۸۳	۱۶۳۰۸	۱۷۸۹۱	۳ رأس
۵۵۳۹	۸۰۴۲	۱۳۵۸۱	۱۵۶۹	۱۷۳۵۳	۱۸۹۲۲	۴ رأس
۳۷۷۶	۵۷۵۶	۹۵۳۲	۱۸۵۶	۱۲۰۱۸	۱۳۸۷۴	۵ رأس
۵۶۰۰	۸۲۶۵	۱۴۰۶۵	۲۷۲۳	۱۸۲۱۶	۲۱۰۳۸	۶ لغایت ۷ رأس
۳۴۲۳	۲۸۲۵	۶۲۴۸	۱۷۸۳	۱۰۸۱۸	۱۲۶۰۱	۸ لغایت ۹ رأس
۲۰۹۳۵	۳۰۷۷۵	۵۱۷۰۹	۱۲۸۶۲	۷۷۱۰۳	۲۰۹۷۳	جمع ۱۰ لغایت ۴۹ رأس
۶۰۲۷	۸۸۲۳	۱۴۸۵۰	۳۷۵۳	۲۰۲۳۵	۲۴۱۸۷	۱۰ لغایت ۱۴ رأس
۴۸۱۸	۵۳۹۰	۱۰۲۰۸	۲۴۷۵	۱۳۲۵۲	۱۵۷۲۸	۱۵ لغایت ۱۹ رأس
۵۲۲۱	۷۵۴۷	۱۲۷۶۸	۳۷۵۹	۱۹۶۸۵	۲۳۴۴۵	۲۰ لغایت ۲۹ رأس
۲۵۹۳	۵۶۰۶	۸۲۰۰	۲۳۵۰	۱۳۲۹۹	۱۶۷۴۸	۳۰ لغایت ۳۹ رأس
۲۱۷۷	۳۲۰۸	۵۳۸۵	۱۵۳۴	۹۱۳۲	۱۰۶۶۵	۴۰ لغایت ۴۹ رأس
۴۳۲۶	۷۱۵۵	۱۱۴۸۱	۳۷۴۳	۲۰۲۲۰	۲۳۹۸۳	جمع ۵۰ لغایت ۹۹ رأس
۱۷۱۳	۲۸۰۷	۴۵۲۰	۱۵۷۵	۸۳۳۵	۹۹۲۰	۵۰ لغایت ۵۹ رأس
۱۶۰۱	۲۶۲۹	۴۲۳۵	۱۲۷۱	۷۲۲۲	۸۵۱۳	۶۰ لغایت ۷۴ رأس
۱۰۱۲	۱۷۰۲	۲۷۱۶	۸۹۷	۴۶۵۳	۵۵۵۰	۷۵ لغایت ۹۹ رأس
۳۵۲۸	۴۴۹۰	۸۰۱۸	۱۲۲۸	۱۱۳۹۳	۱۲۶۲۱	جمع ۱۰۰ رأس و بیشتر
۱۷۳۸	۲۳۲۱	۴۰۵۹	۹۲۴	۶۷۲۶	۷۶۵۰	۱۰۰ لغایت ۱۹۹ رأس
۱۱۹۳	۷۶۶	۱۹۵۹	۱۲۰	۲۱۲۰	۲۲۷۰	۲۰۰ لغایت ۳۹۹ رأس
۵۹۷	۱۲۰۳	۲۰۰۰	۱۸۲	۲۵۳۷	۲۷۳۹	۵۰۰ رأس و بیشتر

۱۱۱- بهره‌برداری‌های دارای گاو و گوساله‌ی بومی در روز آمارگیری و تعداد دام آن‌ها برحسب شهرستان (بهره‌برداری-رأس)

شهرستان	تعداد بهره‌برداری	تعداد گاو و گوساله‌ی بومی در روز آمارگیری		
		جمع		نر
		ماه	جمع	
مازندران.....	۳۰۹۵۲	۱۶۹۱۶۲	۲۲۱۱۶۷	۵۲۰۰۳
آمل.....	۱۶۵۲	۱۰۸۶۲	۱۳۴۹۴	۲۶۳۲
بابل.....	۲۴۸۰	۲۸۲۵۵	۲۵۸۷۲	۷۶۱۸
بابلسر.....	۲۹۲	۷۲۵	۹۲۲	۱۹۷
بهنشهر.....	۷۰۱	۶۱۷۸	۵۲۷۶	۱۰۹۷
تنکابن.....	۲۸۸۲	۲۰۶۶۲	۲۶۹۷۲	۶۲۰۸
جویبار.....	۲۵۸	۲۷۲	۵۶۲	۹۱
چالوس.....	۲۲۲۲	۱۲۹۸۶	۱۹۹۵۱	۲۹۶۵
رامسر.....	۱۱۲۸	۵۶۸۲	۷۶۵۱	۱۹۷۰
ساری.....	۵۸۵۲	۱۷۸۷۲	۲۳۸۱۱	۶۹۲۸
سوادکوه.....	۲۱۵۵	۲۱۰۶۸	۲۸۰۶۳	۶۹۹۵
قائم‌شهر.....	۷۶۷	۱۶۲۵	۲۲۰۹	۶۷۵
محمودآباد.....	۵۲۲	۱۵۸۴	۲۱۳۲	۵۲۹
نکا.....	۱۶۲۷	۵۶۲۹	۷۹۷۶	۲۳۵۶
نور.....	۲۳۲۷	۲۱۱۳۶	۲۶۵۹۰	۵۲۵۵
نوشهر.....	۲۸۲۵	۱۲۴۲۵	۱۸۵۸۳	۲۱۵۸

نتایج تفصیلی سرشماری عمومی کشاورزی ۱۳۸۲ - استان مازندران

۱۱- بهره‌برداری‌های دارای گاو و گوساله‌ی بومی در روز آمارگیری و تعداد دام آن‌ها بر حسب شهرستان (دنباله)

(بهره‌برداری - رأس)

تعداد گاو و گوساله‌ی بومی در روز آمارگیری						شهرستان
کمتر از ۲ ساله			۲ ساله و بالاتر			
نر	ماده	جمع	نر	ماده	جمع	
۳۰۵۷۱	۴۷۱۶۱	۷۷۷۳۲	۲۱۴۳۲	۱۲۲۰۰۳	۱۴۳۴۳۵	مازندران
۱۷۶۲	۳۳۱۵	۵۰۷۷	۸۹۱	۷۵۲۷	۸۴۱۸	امل
۵۷۲۲	۸۲۵۰	۱۳۹۷۲	۲۳۹۲	۱۹۸۰۵	۲۲۱۹۹	بابل
۱۴۶	۲۱۳	۳۵۹	۵۱	۵۱۲	۵۶۳	بایسر
۶۷۵	۹۸۷	۱۶۶۲	۴۲۲	۳۱۹۲	۳۶۱۴	بهبهر
۳۶۳۸	۴۸۳۹	۸۴۷۷	۲۶۸۰	۱۵۸۲۵	۱۸۵۰۵	تنکابن
۷۹	۱۳۶	۲۱۵	۱۲	۲۲۶	۲۳۸	جویبار
۳۷۱۳	۴۳۸۵	۸۰۹۸	۲۳۵۲	۱۰۷۰۱	۱۲۹۵۳	چالوس
۱۱۰۳	۱۴۶۵	۲۵۶۷	۸۶۷	۲۲۱۷	۳۰۸۴	رامسر
۳۳۲۰	۵۰۸۷	۸۴۰۷	۳۴۱۸	۱۲۷۸۶	۱۶۲۰۴	ساری
۴۲۵۳	۶۰۸۷	۱۰۳۴۰	۲۷۲۳	۱۴۹۸۱	۱۷۷۰۴	سوادکوه
۲۵۲	۴۵۱	۷۰۳	۳۲۳	۱۱۸۴	۱۵۰۷	قائم‌شهر
۳۸۰	۵۲۲	۹۰۲	۱۶۹	۱۰۶۲	۱۲۳۱	محمودآباد
۱۰۵۹	۱۳۶۵	۲۴۲۴	۱۲۹۶	۴۲۵۶	۵۵۵۲	نکا
۳۴۰۹	۵۷۵۶	۹۱۶۵	۲۰۲۶	۱۵۳۸۰	۱۷۴۰۶	نور
۲۴۸۹	۴۲۰۴	۶۶۹۳	۱۶۶۹	۱۰۳۲۱	۱۱۹۹۰	نوشهر

۱۱۲- بهره‌برداری‌های دارای گاو و گوساله‌ی دوزخ در روز آمارگیری و تعداد دام آن‌ها برحسب شهرستان (بهره‌برداری - رأس)

شهرستان	تعداد بهره‌برداری	تعداد گاو و گوساله‌ی دوزخ در روز آمارگیری		
		جمع		
		جمع	مانه	نر
مازندران	۳۵۸۰۷	۱۴۲۸۵۶	۱۱۴۳۳۳	۲۹۵۵۲۳
آمل	۶۰۳۸	۲۹۷۲۰	۲۳۵۲۱	۶۱۷۹
بابلسر	۸۶۳	۲۸۳۳۳	۳۹۳۶۹	۸۹۵۲
بهبهر	۲۶۶۹	۱۱۱۶۸	۸۹۰۷	۲۲۶۱
تنکابن	۱۱۵۸	۵۵۵۳	۲۲۷۵	۱۲۷۸
جویبار	۸۶۰	۲۲۹۰	۱۸۷۹	۲۱۱
چالوس	۳۵۸	۲۹۲۸	۲۰۹۹	۸۳۹
رفسر	۵۵۵	۳۷۲۱	۲۰۷۳	۶۲۹
ساری	۳۶۱۷	۱۰۰۷۹۱	۸۵۲۵	۲۲۲۶
سوادکوه	۹۰۰	۳۳۱۲	۲۵۷۶	۷۳۶
قائم شهر	۳۰۳۲	۸۳۰۳	۶۲۸۰	۱۸۲۲
محمودآباد	۹۵۳	۳۵۸۹	۲۷۲۱	۸۵۸
نکا	۱۴۰۶	۲۱۲۲	۳۱۷۵	۹۲۹
نور	۱۰۸۷	۵۴۶۹	۳۳۲۰	۱۱۲۹
نوشهر	۳۰۰	۱۸۶۹	۱۲۵۹	۵۱۰

نتایج تفصیلی سرشماری عمومی کشاورزی ۱۳۸۲ - استان مازندران

۱۱۲- بهره‌برداری‌های دارای گاو و گوساله‌ی دورگ در روز آمارگیری و تعداد دام آن‌ها برحسب شهرستان (دنباله)

تعداد گاو و گوساله‌ی دورگ در روز آمارگیری						شهرستان
کمتر از ۲ ساله			۲ ساله و بالاتر			
نر	ماده	جمع	نر	ماده	جمع	
۲۲۵۹۶	۲۲۲۷۱	۵۴۸۶۸	۶۹۲۷	۷۹-۶۲	۱۵۹۸۹	مازندران
۲۷۵۳	۷۴-۲	۱۲۱۵۶	۱۴۲۶	۱۶۱۲۹	۱۷۵۶۵	آمل
۷۸۹۶	۱۲۵۲۲	۲۰۴۲۸	۱-۵۹	۲۶۸۲۷	۲۷۸۸۶	بابل
۳۸۵	۵۶۹	۹۵۳	۱۱۸	۱۴۲۸	۱۵۵۶	بهاپس
۱۶۷۱	۲۵۲۳	۴۲۹۴	۵۹۰	۶۳۶۲	۶۹۵۴	بشهر
۸۵۷	۱۱۰۹	۱۹۶۶	۴۲۱	۳۱۶۶	۳۵۸۷	تنکابن
۳۴۴	۵۴۵	۸۸۹	۶۷	۱۳۳۲	۱۴۰۱	جویبار
۴۲۷	۶۵۱	۱۰۷۸	۴۱۲	۱۴۲۸	۱۸۴۰	چالوس
۴۰۱	۵۱۵	۹۱۶	۲۲۸	۱۵۵۷	۱۸۰۵	رلمسر
۱۷۵۰	۲۵۴۱	۴۲۹۱	۶۷۶	۶۰۰۴	۶۶۸۰	ساری
۵۰۱	۶۲۹	۱۱۵۰	۲۳۶	۱۹۲۷	۲۱۶۳	سوادکوه
۱۲۷۵	۱۹۲۳	۳۲۹۸	۳۴۷	۲۵۵۷	۲۹۰۴	قائم‌شهر
۶۱۸	۸۸۶	۱۵۰۴	۲۴۰	۱۸۲۶	۲۰۸۶	محمودآباد
۶۰۱	۷۶۴	۱۳۶۵	۳۲۸	۲۴۱۱	۲۷۵۹	نکا
۶۶۶	۱۲۵۵	۱۹۲۱	۴۸۳	۳۰۶۵	۳۵۴۸	نور
۲۵۳	۳۷۸	۶۳۱	۲۵۷	۹۸۱	۱۲۳۸	نوشهر

۱۱۳- بهره‌برداری‌های دارای گاو و گوساله‌ی اصیل در روز آمارگیری و تعداد دام‌ها برحسب شهرستان (بهره‌برداری - رأس)

شهرستان	تعداد بهره‌برداری	تعداد گاو و گوساله‌ی اصیل در روز آمارگیری	
		جمع	
		ماه	جمع
نر			
مازندران.....	۲۶۲۲	۱۷۰۴۴	۲۱۲۶۷
آمل.....	۸۸	۹۶۷	۱۲۶۸
بابل.....	۱۷۲	۱۵۲۸	۱۸۲۲
بابلسر.....	۱۲۴	۶۵۰	۸۵۲
بهشهر.....	۲۹۴	۲۷۷۷	۳۴۰۵
تنکابن.....	۳۷۲	۲۸۴۶	۳۵۸۸
جویبار.....	۱۱۲	۹۱۲	۱۱۵۶
چالوس.....	۷۸	۲۹۲	۴۴۱
رامسر.....	۲۷۱	۱۱۱۷	۱۵۰۹
ساری.....	۵۸۸	۲۲۲۹	۵۳۲۹
سوادکوه.....	۶۸	۲۸۵	۳۵۹
قائم‌شهر.....	۲۳۷	۲۲۲	۹۲۰
محمودآباد.....	۸	۱۵	۱۹
نکا.....	۵۸	۱۶۱	۲۰۵
نور.....	۱۵	۱۶۳	۲۵۶
نوشهر.....	۲۶	۱۵۹	۲۲۹

نتایج تفصیلی سرشماری عمومی کشاورزی ۱۳۸۲ - استان مازندران

۱۱۲- بهره‌برداری‌های دارای گاو و گوساله‌ی اصیل در روز آمارگیری و تعداد دام آن‌ها برحسب شهرستان (دنباله)

(بهره‌برداری - رأس)

تعداد گاو و گوساله‌ی اصیل در روز آمارگیری						شهرستان
کمتر از ۲ ساله			۲ ساله و بالاتر			
نر	ماده	جمع	نر	ماده	جمع	
۳۲۰۲	۵۲۲۱	۸۴۲۳	۱۲۲۹	۱۹۸۲۳	۱۳۰۴۴	مازندران
۲۵۲	۲۵۵	۶۰۹	۲۷	۷۹۲	۷۵۹	آمل
۱۷۳	۲۴۷	۶۲۰	۱۲۹	۱۰۸۹	۱۲۰۲	بابل
۱۷۲	۱۹۱	۳۶۳	۲۹	۲۵۹	۲۸۹	بایلسر
۲۴۹	۷۶۸	۱۲۱۷	۱۷۹	۲۰۰۹	۲۱۸۸	بهشهر
۲۸۷	۷۶۷	۱۲۵۴	۲۵۵	۲۰۷۹	۲۳۳۴	تکاب
۲۱۷	۲۹۱	۵۰۸	۲۶	۶۲۲	۶۴۸	جویبار
۵۷	۷۲	۱۳۰	۹۲	۲۱۹	۲۱۹	چالوس
۲۶۵	۲۴۹	۵۱۴	۱۲۸	۸۶۸	۹۹۶	رامسر
۷۴۸	۱۷۶۱	۲۵۰۹	۱۵۲	۲۶۶۸	۲۸۲۰	ساری
۲۸	۶۲	۹۰	۳۶	۲۲۲	۲۵۹	سوادکوه
۱۵۰	۲۲۶	۳۷۶	۲۷	۵۱۷	۵۴۴	قائم‌شهر
۱	۵	۶	۳	۱۰	۱۳	محمودآباد
۳۳	۳۵	۶۸	۱۱	۱۲۶	۱۳۷	نکا
۲۵	۲۸	۵۳	۶۸	۱۲۵	۱۹۳	نور
۲۲	۵۳	۸۷	۲۶	۱۰۶	۱۵۲	نوشهر

۱۱۴- فروش گوسفند و بره‌ی پرواری، ذبح و تلفات آن‌ها در بهره‌برداری‌ها برحسب شهرستان (بهره‌برداری - رأس)

شهرستان	فروش		ذبح		تلفات	
	تعداد بهره‌برداری	تعداد گوسفند و بره	تعداد بهره‌برداری	تعداد گوسفند و بره	تعداد بهره‌برداری	تعداد گوسفند و بره
مازندران.....	۵۱۳۸	۸۸۱۱۴	۱۷۲۷۷	۶۶۳۳۹	۱۲۹۰۶	۷۲۳۲۴
امل.....	۲۹۷	۷۶۱۲	۱۲۲۹	۶۲۹۹	۹۵۶	۵۹۰۶
بابل.....	۹۰۲۹	۱۲۶۴۹	۱۶۵۲	۲۸۸۲	۱۲۰۹	۶۳۷۸
بایلسر.....	۱۷۹	۲۶۳۸	۲۵۸	۱۲۴۲	۲۵۷	۱۶۳۲
بهشهر.....	۸۲۳	۲۱۰۵۸	۲۲۷۲	۹۴۹۰	۱۸۹۸	۱۲۷۰۵
تنکابن.....	۱۲۸	۱۱۶۵	۱۸۲	۴۹۵	۲۴۵	۱۲۲۶
جویبار.....	۳۴۸	۴۵۹۲	۱۲۵۸	۲۲۵۸	۷۲۲	۳۷۰۶
چالوس.....	۱۷۳	۳۴۵۷	۲۰۰	۳۲۵۵	۲۶۷	۳۱۲۹
رلمسر.....	۱۸۲	۲۰۵۲	۲۶۹	۱۱۹۲	۳۷۵	۲۲۰۹
ساری.....	۱۱۳۲	۱۵۱۲۲	۲۲۲۷	۱۲۲۰۹	۲۸۱۱	۱۶۵۲۳
سوادکوه.....	۹۷	۱۶۶۹	۸۷۹	۲۱۳۹	۶۲۵	۳۷۶۲
قائم شهر.....	۲۰۰	۳۲۹۱	۹۰۳۹	۲۰۵۲	۶۲۰	۲۷۳۲
محمودآباد.....	۲۰	۲۸۳	۸۲	۲۲۲	۲۶	۲۶۲
نکا.....	۲۹۲	۵۹۸۳	۱۷۵۲	۷۱۲۴	۱۳۲۸	۷۹۹۶
نور.....	۱۹۷	۳۷۵۹	۹۲۳	۲۲۵۷	۹۰۵	۲۵۹۷
نوشهر.....	۵۳	۱۸۲۵	۵۳۹	۲۸۸۲	۵۱۲	۲۴۸۸

نتایج تفصیلی سرشماری عمومی کشاورزی ۱۳۸۲ - استان مازندران

۱۱۳- بهره‌برداری‌های دارای گاو و گوساله‌ی اصیل در روز آمارگیری و تعداد دام آن‌ها برحسب شهرستان (دنباله)

(بهره‌برداری - رأس)

تعداد گاو و گوساله‌ی اصیل در روز آمارگیری						شهرستان
کمتر از ۲ ساله			۲ ساله و بالاتر			
نر	ماده	جمع	نر	ماده	جمع	
۳۲۰۲	۵۲۲۱	۸۴۲۳	۱۳۲۱	۱۱۸۲۳	۱۳۰۴۴	مازندران
۳۵۴	۲۵۵	۶۰۹	۲۷	۷۱۲	۷۵۹	آمل
۱۷۲	۴۴۷	۶۲۰	۱۲۹	۱۰۸۱	۱۲۰۲	بابل
۱۷۲	۱۹۱	۳۶۳	۳۹	۲۵۹	۲۹۸	بابلسر
۴۴۹	۷۶۸	۱۲۱۷	۱۷۹	۲۰۰۹	۲۱۸۸	بهشهر
۲۸۷	۷۶۷	۱۲۵۴	۲۵۵	۲۰۷۹	۲۳۳۴	تنکابن
۲۱۷	۲۹۱	۵۰۸	۲۶	۶۲۲	۶۴۸	جویبار
۵۷	۷۳	۱۳۰	۹۲	۲۱۹	۳۱۱	چالوس
۲۶۵	۲۴۹	۵۱۴	۱۲۸	۸۶۸	۹۹۶	رامسر
۷۶۸	۱۷۶۱	۲۵۰۹	۱۵۲	۲۴۶۸	۲۸۲۰	ساری
۳۸	۶۲	۱۰۰	۲۶	۲۲۳	۲۵۹	سوادکوه
۱۵۰	۲۲۴	۳۷۴	۲۷	۵۱۷	۵۴۴	قائم‌شهر
۱	۵	۶	۳	۱۰	۱۳	محمودآباد
۳۳	۳۵	۶۸	۱۹	۱۲۶	۱۴۵	نکا
۲۵	۳۸	۶۳	۶۸	۱۲۵	۱۹۳	نور
۲۴	۵۳	۸۷	۳۴	۱۰۶	۱۵۲	نوشهر

۱۱۴ - فروش گوسفند و بره‌ی پرواری، ذبح و تلفات آن‌ها در بهره‌برداری‌ها برحسب شهرستان (بهره‌برداری - رأس)

تلفات		ذبح		فروش		شهرستان
تعداد گوسفند و بره	تعداد بهره‌برداری	تعداد گوسفند و بره	تعداد بهره‌برداری	تعداد گوسفند و بره	تعداد بهره‌برداری	
۷۷۳۹۶	۱۲۹۰۶	۶۶۳۴۹	۱۷۲۷۷	۸۸۴۱۲	۵۱۴۸	مازندران
۵۹۰۶	۹۵۶	۶۲۹۱	۱۲۴۱	۷۶۱۲	۲۹۷	آمل
۶۳۷۸	۱۲۰۱	۲۸۸۲	۱۶۵۲	۱۳۶۴۱	۱۰۲۹	بابل
۱۶۳۲	۲۵۷	۱۲۶۲	۳۵۸	۲۶۲۸	۱۷۱	بابلسر
۱۲۷۰۵	۱۸۹۸	۹۲۹۰	۲۴۷۲	۲۱۰۵۸	۸۲۲	بهبهر
۱۲۳۶	۲۴۵	۲۱۵	۱۸۳	۱۱۶۵	۱۲۸	تنکابن
۳۷۰۶	۷۲۳	۲۲۵۸	۱۲۵۸	۲۵۹۲	۳۳۸	چوبهار
۳۱۲۹	۲۶۷	۲۲۵۵	۴۰۰	۳۴۵۷	۱۷۳	چالوس
۲۲۰۹	۳۷۵	۱۱۹۳	۲۶۱	۲۰۵۲	۱۸۲	رامسر
۱۶۵۷۲	۲۸۱۱	۱۳۳۰۹	۲۲۲۷	۱۵۱۴۲	۱۱۳۴	ساری
۳۷۶۲	۶۲۵	۳۱۳۱	۸۷۱	۱۶۶۹	۹۷	سوادکوه
۲۷۳۲	۶۳۰	۳۰۵۴	۱۰۳۹	۳۳۹۱	۲۰۰	قائم شهر
۲۶۲	۳۶	۲۲۲	۸۲	۲۸۳	۳۰	محمود آباد
۷۹۱۶	۱۳۲۸	۷۱۲۴	۱۷۵۲	۵۹۸۲	۲۹۲	نکا
۲۵۹۷	۹۰۵	۲۳۵۷	۹۲۳	۲۷۵۹	۱۹۷	نور
۲۵۵۸	۵۱۲	۲۸۸۲	۵۳۱	۱۸۲۵	۵۳	نوشهر

نتایج تفصیلی سرشماری عمومی کشاورزی ۱۳۸۲ - استان مازندران

۱۱۵- فروش یز و بزغاله‌ی پرواری، ذبح و تلفات آن‌ها در بهره‌برداری‌ها برحسب شهرستان (بهره‌برداری - رأس)

شهرستان	فروش		ذبح		تلفات	
	تعداد بهره‌برداری	تعداد یز و بزغاله	تعداد بهره‌برداری	تعداد یز و بزغاله	تعداد بهره‌برداری	تعداد یز و بزغاله
مازندران	۵۱۹	۹۰۹۵	۱۵۱۲	۲۹۶۳	۱۷۹۰	۸۰۰۰
آمل	۳۷	۲۸۶۰	۲۱۱	۵۹۲	۱۸۰	۶۸۲
بابل	۵۸	۲۵۵	۵۲	۱۴۹	۵۴	۱۲۶
بابلسر	۲	۱۷	۳	۸	۱	⊙
بهشهر	۶۳	۹۷۰	۱۲۵	۵۰۵	۲۰۲	۱۰۷۸
تنکابن	۲۴	۲۱۱	۴۱	۸۶	۹۲	۴۱۴
جویبار	۲	⊙	۲	۱۲	۴	۹
چالوس	۳۲	۲۵۲	۱۰۹	۶۹۵	۱۲۸	۱۰۳۴
رامسر	۵۹	۲۴۷	۱۰۲	۳۶۹	۱۶۴	۶۵۹
ساری	۱۲۶	۱۶۶۷	۲۹۹	۸۸۱	۳۲۳	۱۲۴۱
سوادکوه	۱۱	۲۲۷	۱۲۷	۳۵۱	۱۳۰	۷۲۸
قائم شهر	۸	۱۲۲	۲۰	۴۹	۱۴	۴۹
محمودآباد	۴	۱۹	۸	۱۷	۵	۱۶
نکا	۲۶	۲۰۳	۱۱۲	۳۵۷	۱۲۲	۵۵۳
نور	۴۳	۲۸۳	۱۹۹	۵۸۰	۲۴۷	۷۳۹
نوشهر	۴	۴۷	۸۱	۲۱۳	۱۲۴	۶۵۳

۱۱۶ - فروش گاو و گوساله‌ی پرواری، ذبح و تلفات آن‌ها در بهره‌برداری‌ها برحسب شهرستان (بهره‌برداری - رأس)

شهرستان	فروش		ذبح		تلفات	
	تعداد بهره‌برداری	تعداد گاو و گوساله	تعداد بهره‌برداری	تعداد گاو و گوساله	تعداد بهره‌برداری	تعداد گاو و گوساله
مازندران.....	۷۸۶۵	۲۶۳۲۹	۳۲۹۶	۵۶۲۲	۸۵۹۹	۱۲۷۲۱
امل.....	۹۹۹	۳۷۵۳	۲۶۲	۶۰۸	۱۰۲۶	۱۷۲۱
بابل.....	۲۴۷۶	۷۴۲۵	۲۲۰	۷۷۱	۲۰۹۲	۲۳۸۲
بایلسر.....	۱۵۳	۴۶۲	۲۳	۸۲	۱۱۷	۱۶۹
بهشهر.....	۴۸۷	۲۲۰۹	۲۲۲	۴۷۵	۲۵۲	۷۹۵
تنکابن.....	۶۰۱	۱۷۵۸	۱۹۱	۲۷۵	۵۳۸	۱۰۴۰
جویبار.....	۱۷۶	۴۱۵	۵۸	۹۷	۱۰۲	۱۲۶
چالوس.....	۵۰۱	۱۸۳۱	۳۰۴	۶۱۷	۵۳۰	۱۰۷۸
رامسر.....	۲۴۷	۶۶۲	۸۰	۱۵۱	۲۲۷	۳۸۸
ساری.....	۷۸۲	۳۱۷۴	۲۲۹	۵۲۰	۹۱۶	۱۳۹۵
سوادکوه.....	۲۲۶	۹۶۲	۲۷۵	۶۷۲	۶۷۲	۱۳۶۹
قائم شهر.....	۲۵۲	۷۹۸	۱۵۱	۲۱۰	۵۱۱	۷۱۰
محمودآباد.....	۱۸۹	۶۰۸	۵۴	۸۱	۱۵۰	۲۴۰
نکا.....	۱۳۲	۳۲۹	۱۱۱	۱۷۴	۱۷۹	۳۱۶
نور.....	۴۸۲	۱۷۲۹	۲۹۹	۴۹۵	۵۷۱	۱۰۶۷
نوشهر.....	۲۰۰	۹۶۷	۲۲۵	۳۹۴	۵۰۵	۹۰۷

نتایج تفصیلی سرشماری عمومی کشاورزی ۱۳۸۲ - استان مازندران

۱۱۷ - تولید شیر در بهره‌برداری‌ها برحسب نوع دام و شهرستان

(بهره‌برداری - رأس - تر)

مقدار تولید شیر	بز		گوسفند			شهرستان
	تعداد دام شیردوشی شده	تعداد بهره‌برداری	مقدار تولید شیر	تعداد دام شیردوشی شده	تعداد بهره‌برداری	
۳۲۸۶	۲۲۷۲۲	۲۴۵۲	۱۷۲۰۳	۲۵۸۷۷۲	۱۲۱۴۸	مازندران
۲۵۲	۴۵۲۷	۳۶۸	۱۳۲۷	۲۲۳۷۰	۱۱۳۹	امل
۱۲۱	۱۱۰۹	۱۲۰	۱۷۵۲	۲۶۹۲۳	۱۱۱۸	بابل
۳	۵۰	۸	۳۰۱	۴۱۱۲	۱۹۵	بایلسر
۱۸۷	۳۹۳۰	۳۹۰	۱۸۳۵	۵۰۱۱۳	۱۵۶۷	بهشهر
۲۷۹	۲۷۲۹	۱۹۲	۶۰۶	۱۲۶۱۰	۵۰۰	تنکابن
۶	۶۶	۱۱	۲۷۹	۸۸۵۲	۲۵۸	جویبار
۶۸۰	۵۷۸۳	۲۷۳	۲۴۰۰	۲۹۸۷۳	۶۵۹	چالوس
۳۰۸	۲۹۰۸	۲۶۰	۱۲۰۳	۱۶۲۰۶	۵۵۵	رامسر
۲۷۲	۶۲۲۰	۵۱۵	۱۷۷۳	۲۲۷۵۲	۱۹۲۳	ساری
۲۲۲	۳۷۲۰	۱۷۹	۸۵۲	۲۰۱۷۹	۶۸۰	سوادکوه
۲۰	۲۴۱	۲۲	۲۳۲	۵۶۰۸	۲۶۶	قائم‌شهر
۷	۱۳۹	۱۲	۹۲	۱۳۴۳	۲۷	محمودآباد
۷۶	۲۲۹۸	۲۷۰	۷۷۵	۲۷۱۲۵	۱۰۴۵	نکا
۲۷۰	۵۷۶۸	۵۲۴	۱۵۸۸	۴۲۳۹۶	۱۲۴۷	نور
۲۵۸	۴۱۲۷	۳۱۰	۲۱۶۹	۲۵۲۸۹	۸۵۰	نوشهر

نتایج تفصیلی سرشماری عمومی کشاورزی ۱۳۸۲ - استان مازندران

۲۲۳

۱۱۷- تولید شیر در بهره‌برداری‌ها برحسب نوع دام و شهرستان (دنباله)

(بهره‌برداری - رأس - تن)

مقدار تولید شیر	گاو		شهرستان
	تعداد دام شیر دوشی شده	تعداد بهره‌برداری	
۳۰۹۰۵۶	۱۵۱۵۰۳	۵۵۸۱۲	مازندران
۲۶۰۲۲	۱۸۶۵۶	۶۹۰۶	امل
۷۶۱۰۰	۲۶۲۱۶	۱۲۸۲۵	بابل
۶۳۱۹	۱۸۰۷	۹۹۲	بابلسر
۲۲۲۲۹	۸۶۰۵	۳۱۲۲	بهشهر
۳۱۷۲۶	۱۳۲۲۲	۳۵۰۲	تنکابن
۵۷۰۵	۱۶۲۲	۹۰۹	جویبار
۱۰۷۱۶	۹۱۸۶	۲۲۸۰	چالوس
۹۶۰۷	۲۶۲۷	۱۵۹۲	رامسر
۳۰۲۶۱	۱۲۶۹۲	۷۶۳۳	ساری
۱۲۸۵۲	۱۱۷۷۷	۲۲۷۲	سوادکوه
۱۳۱۳۱	۵۱۳۳	۲۲۲۵	قائم شهر
۷۱۲۸	۲۲۲۳	۱۲۱۸	محمود آباد
۸۲۱۷	۲۶۲۶	۲۲۲۵	نکا
۱۸۷۲۶	۱۳۱۲۹	۲۶۷۰	نور
۸۰۱۵	۶۷۱۰	۲۲۹۱	نوشهر

نتایج تفصیلی سرشماری عمومی کشاورزی ۱۳۸۲ - استان مازندران

۱۱۸- تعداد دام و مقدار تولید پشم، مو و کرک گوسفند و بز در بهره‌برداری‌ها برحسب شهرستان (بهره‌برداری - رأس - کیلوگرم)

مو و کرک بز		پشم گوسفند			شهرستان
مقدار تولید	تعداد دام	تعداد بهره‌برداری	مقدار تولید	تعداد دام	
۲۹۵۶۹	۳۷۸۰۳	۱۹۶۷	۱۴۱۳۲۸۴	۹۳۳۸۹۰	مازندران.....
۲۴۲۷	۵۰۸۹	۱۹۱	۱۱۵۷۸۸	۸۵۵۲۴	آمل.....
۲۷۵۲	۲۶۵۰	۱۸۴	۱۱۰۲۰۵	۸۱۸۲۹	بابل.....
۹۰	۱۲۶	۱۲	۲۹۶۵۳	۱۸۱۳۳	بابلسر.....
۲۳۱۰	۲۶۴۱	۲۲۲	۲۴۴۵۹۲	۱۴۹۲۰۵	بهشهر.....
۱۴۴۰	۱۸۵۹	۶۷	۲۰۵۹۶	۱۷۵۵۶	تنکابن.....
۱۸۲	۱۶۲	۱۶	۸۷۵۸۸	۴۶۰۷۵	جویبار.....
۲۸۸۵	۳۲۰۵	۱۷۲	۵۷۶۲۴	۴۱۲۰۱	چالوس.....
۱۷۷۷	۳۰۷۲	۱۸۱	۲۴۶۱۲	۲۴۲۸۱	رامسر.....
۵۴۵۸	۶۸۸۳	۳۲۲	۳۰۴۴۷۷	۱۸۶۸۶۲	ساری.....
۲۶۲۷	۲۹۹۶	۱۰۸	۷۴۲۰۳	۲۸۶۸۶	سوادکوه.....
۳۳۹	۴۲۸	۲۵	۵۵۱۳۲	۲۴۹۲۹	قائم‌شهر.....
۱۲۶	۲۱۳	۱۷	۲۵۲۵	۳۴۲۹	محمودآباد.....
۲۴۳۴	۲۷۶۶	۲۰۸	۱۲۹۷۳۳	۸۶۸۵۵	نکا.....
۱۲۰۳	۱۹۷۳	۱۵۷	۷۰۶۸۱	۶۱۸۸۸	نور.....
۲۲۹۸	۲۶۴۱	۸۶	۶۵۲۵۱	۲۸۱۸۸	نوشهر.....

۱۱۹- بهره‌برداری‌های پرورش ماکیان به روش سنتی و تعداد ماکیان آنها برحسب شهرستان (بهره‌برداری - هزار قطعه)

شهرستان	کل				
	تعداد بهره‌برداری	تعداد طیور		فقط مرغ، خروس و جوجه	
		مرغ، خروس و جوجه	اردک، غاز و بوقلمون		
تعداد طیور	تعداد بهره‌برداری				
مازندران	۲۱۳۶۰۵	۲۹۸۹	۲۰۰۱	۶۳۳۷۵	۷۹۶
آمل	۲۴۲۱۱	۲۹۵	۲۹۱	۲۳۲۷	۶۲
بابل	۴۵۲۵۲	۷۶۲	۶۰۹	۶۲۶۸	۹۰
بابلسر	۱۳۹۶۹	۱۶۷	۱۶۲	۲۱۲۷	۲۵
بهشهر	۹۰۲۲	۹۶	۳۶	۵۷۵۱	۵۹
تنکابن	۱۰۸۲۶	۱۲۹	۳۲	۷۳۱۱	۱۰۰
جویبار	۱۰۰۹۲	۱۳۰	۱۱۳	۱۲۲۸	۱۷
چالوس	۵۵۵۸	۸۱	۲۵	۳۲۹۵	۵۰
رامسر	۵۲۲۲	۸۰	۸	۴۳۵۲	۶۱
ساری	۲۸۶۰۸	۳۲۸	۱۹۵	۱۱۰۸۱	۱۱۹
سوادکوه	۷۲۶۶	۱۰۵	۶۲	۱۸۶۰	۲۶
قائم شهر	۱۹۷۸۷	۲۵۸	۱۹۰	۲۳۲۸	۵۸
محمود آباد	۹۴۰۲	۱۲۰	۱۲۲	۱۷۹۲	۲۲
نکا	۷۴۵۵	۷۸	۲۵	۳۷۷۲	۴۱
نور	۱۰۱۲۶	۱۳۲	۸۶	۱۴۵۲	۲۹
نوشهر	۶۱۷۶	۷۷	۲۱	۲۰۷۸	۲۵

۱۱۹- بهره‌برداری‌های پرورش ماکیان به روش سنتی و تعداد ماکیان آن‌ها برحسب شهرستان (دنیاله) (بهره‌برداری - هزار قطعه)

شهرستان	فقط اردک، غاز و بوقلمون		تعداد بهره‌برداری	مرغ، خروس، جوجه، اردک، غاز و بوقلمون توأم	
	تعداد بهره‌برداری	تعداد طیور		تعداد طیور	
				مرغ، خروس و جوجه	اردک، غاز و بوقلمون
مازندران	۸۲۱۳	۱۲۷	۱۶۱۹۱۸	۲۱۹۳	۱۸۷۳
آمل	۶۲۲	۱۱	۱۹۲۲۳	۳۳۲	۲۸۰
بابل	۱۲۸۸	۲۳	۳۷۷۹۸	۶۷۳	۵۸۶
بابسیر	۹۶۶	۱۳	۱۰۸۷۶	۱۲۲	۱۵۱
بهشهر	۴۷۲	۹	۲۸۱۲	۲۷	۲۷
تنکابن	۲۸۲	۲	۳۱۲۳	۵۰	۲۹
جویبار	۵۱۹	۸	۸۱۳۷	۱۱۳	۱۰۵
چالوس	۱۰۲	۱	۲۱۶۱	۳۹	۲۴
رامسر	۵۱	//	۱۰۳۷	۱۹	۸
ساری	۱۵۱۱	۱۹	۱۶۰۱۶	۲۰۹	۱۷۷
سوادکوه	۲۰۱	۲	۵۲۰۶	۸۰	۶۰
قائم شهر	۹۳۷	۱۳	۱۳۵۰۲	۲۰۰	۱۷۷
محمودآباد	۲۰۱	۱۳	۷۲۰۸	۱۱۶	۱۰۹
نکا	۴۳۶	۴	۳۲۲۷	۳۸	۳۱
نور	۲۱۵	۳	۷۴۵۷	۱۰۴	۸۳
نوشهر	۲۱۲	۲	۲۸۸۶	۲۱	۲۹

۱۲۰ - پرورش ماکیان به روش سنتی در بهره‌برداری‌ها برحسب طبقات تعداد ماکیان (بهره‌برداری - هزار قطعه)

طبقات تعداد ماکیان	کل			
	تعداد بهره‌برداری	تعداد طیور		تعداد بهره‌برداری
		تعداد مرغ خروس و جوجه	تعداد اردک، غاز و بوقلمون	
جمع	۲۱۳۶۰۵	۲۹۸۹	۲۰۰۱	۲۳۴۷۵
کمتر از ۱۰ قطعه	۳۸۷۷۶	۱۶۹	۲۷	۲۵۸۷۲
۱۰-۱۴ قطعه	۲۰۲۹۷	۲۲۲	۱۲۵	۱۶۵۰۹
۱۵-۱۹ قطعه	۳۳۲۰۲	۳۵۵	۱۸۱	۸۷۱۲
۲۰-۲۴ قطعه	۲۹۵۱۵	۳۹۸	۲۲۰	۶۸۶۲
۲۵-۲۹ قطعه	۱۶۱۵۲	۲۲۲	۱۷۸	۱۱۲۵
۳۰-۳۹ قطعه	۲۳۸۳۰	۲۵۰	۲۲۵	۲۲۲۱
۴۰-۴۹ قطعه	۱۲۱۱۲	۲۸۶	۲۲۶	۸۳۰
۵۰-۹۹ قطعه	۱۶۴۶۷	۵۵۱	۲۵۹	۹۱۷
۱۰۰ قطعه و بیشتر	۳۰۵۱	۲۱۲	۲۲۹	۱۸۶

نتایج تفصیلی سرشماری عمومی کشاورزی ۱۳۸۲ - استان مازند

۱۲۰- پرورش ماکیان به روش سنتی در بهره‌برداری‌ها برحسب طبقات تعداد ماکیان (دنباله) (بهره‌برداری - هزار قطا)

تعداد اردک، غاز و بوقلمون توأم		فقط اردک، غاز و بوقلمون		طبقات، تعداد ماکیان
تعداد اردک، غاز و بوقلمون	مرغ، خروس و جوجه	تعداد اردک، غاز و بوقلمون	تعداد بهره‌برداری	
۱۸۷۳	۲۱۹۳	۱۴۱۹۱۸	۱۲۷	۸۲۱۳ جمع
۳۰	۳۷	۹۳۹۱	۱۸	۲۶۱۱ کمتر از ۱۰ قطعه
۱۱۳	۱۴۸	۲۱۹۷۵	۲۲	۲۰۱۲ ۱۰-۱۴ قطعه
۱۶۶	۲۲۲	۲۳۵۲۷	۱۵	۹۶۵ ۱۵-۱۹ قطعه
۲۰۴	۲۶۰	۲۱۸۵۰	۱۶	۸۰۲ ۲۰-۲۴ قطعه
۱۷۲	۲۱۳	۱۴۸۲۲	۴	۱۶۲ ۲۵-۲۹ قطعه
۳۱۵	۳۷۵	۲۱۰۲۷	۱۰	۳۱۲ ۳۰-۳۹ قطعه
۲۲۱	۲۵۲	۱۱۱۵۹	۵	۱۳۳ ۴۰-۴۹ قطعه
۴۵۰	۵۰۰	۱۵۳۹۸	۹	۱۵۲ ۵۰-۹۹ قطعه
۳۰۰	۱۸۶	۲۷۹۸	۲۹	۶۸ ۱۰۰ قطعه و بیشتر

۱۲۱- پرورش زنبور عسل، تعداد کندو و مقدار تولید عسل یا موم در بهره‌برداری‌ها برحسب شهرستان (بهره‌برداری - کیلوگرم)

شهرستان	کل	
	تولید عسل یا موم	تعداد کندو
مازندران	۲۰۲۲	۱۰۰۳۲۲
آمل	۱۶۳	۶۱۷۷
بابل	۵۶۱	۲۸۹۲۳
بابلسر	۲۶	۶۸۲
بهنشهر	۲۲۹	۶۶۹۲
تنکابن	۲۰۸	۶۰۲۲
جویبار	۷۲	۷۶۰
چالوس	۲۱۱	۳۶۹۶
رامسر	۲۲۹	۵۹۷۵
ساری	۶۱۷	۹۹۸۲
سوادکوه	۲۸۷	۱۳۲۲۵
قائم شهر	۱۵۲	۲۲۵۵
محمودآباد	۲	۳۷
نکا	۲۴۰	۲۲۰۲
نور	۲۳۲	۸۹۲۲
نوشهر	۲۰۸	۳۸۵۶

نتایج تفصیلی سرشماری عمومی کشاورزی ۱۳۸۲ - استان مازندران

۱۲۱- پرورش زنبور عسل، تعداد کندو و مقدار تولید عسل با موم در بهره‌برداری‌ها برحسب شهرستان (دنباله)

(بهره‌برداری - کیلوگرم)

تولید عسل با موم	کندوی نوع قدیم		کندوی نوع جدید			شهرستان
	تعداد کندو	تعداد بهره‌برداری	تولید عسل با موم	تعداد کندو	تعداد بهره‌برداری	
۲۵۸۵۲	۳۹-۷	۳۷۲	۹۷۲۵۰۸	۹۶۴۸۷	۳۷۹۵	مازندران
۲۰۸۰	۲۶۶	۱۱	۲۹۹۸۲	۵۶۶۱	۱۵۲	آمل
۱۱-۲۷	۱۰-۸۱	۲۱	۲۹۰۶۲۸	۲۷۸۵۲	۵۲۸	بابل
⊙	⊙	۲	۸۷۲۰	۶۷۱	۲۲	بابلسر
۲۹۰	۱۴۲	۲۶	۲۸۲۲۸	۶۵۵۲	۲۲۰	بهشهر
۷۸	۱۲	۵	۶۶۵۲۷	۶۰۳۰	۲۰۲	تنکابن
۵۰	۱۰	۲	۵۲۲۶	۷۵۰	۷۲	جویبار
۲۶۷۰	۳۶۲	۲۵	۳۲۹۱۲	۲۲۲۲	۱۷۷	چالوس
۲۹۰	۷۲	۱۲	۷۸۰۷۰	۵۹۰۱	۲۲۸	رامسر
۵۸۶۶	۹۲۰	۱۰۱	۸۶۲۲۲	۹۰۶۵	۵۳۲	ساری
۱۷۰	۳۶	۹	۱۲۷۲۶۲	۱۳۱۸۹	۲۸۲	سوادکوه
⊙	⊙	۱	۲۱۷۹۵	۲۲۲۸	۱۵۲	قائم شهر
.	.	.	۲۵	۳۷	۲	محمودآباد
۵۸۲	۱۶۲	۲۲	۱۹۱۴۹	۳۰۲۱	۲۰۵	نکا
۲۶۹	۵۵	۱۲	۱۰۸۴۹۲	۸۸۶۹	۲۲۶	نور
۲۱۴۱	۵۵۵	۵۲	۲۶۸۹۵	۳۳۰۱	۱۶۶	نوشهر

۱۲۲- پرورش زنبور عسل، تعداد کندو و مقدار تولید عسل با موم در بهره‌برداری‌ها برحسب طبقات تعداد کندو

(بهره‌برداری - کیلوگرم)

تولید عسل با موم	کل		طبقات تعداد کندو
	تعداد کندو	تعداد بهره‌برداری	
۴۹۸۱۶۱	۱۰۰۳۱۴	۲۰۹۳	جمع
۵۵۴	.	۲	بدون کندو در روز آمارگیری
۷۱۳۱۳	۱۰۰۸۴	۲۵۱۳	جمع ۱۰ کندو و کمتر
۱۱۲۶۹	۱۶۲۵	۱۱۱۳	۱ لغایت ۲ کندو
۱۱۹۹۹	۱۹۵۲	۵۷۴	۲ لغایت ۴ کندو
۱۵۰۰۵	۲۲۹۷	۲۲۷	۵ لغایت ۶ کندو
۱۰۷۷۵	۱۶۶۴	۱۹۳	۷ لغایت ۸ کندو
۲۲۰۶۵	۲۷۴۶	۲۷۷	۹ لغایت ۱۰ کندو
۳۳۷۰۲	۴۲۱۶	۲۹۲	جمع ۱۱ لغایت ۱۹ کندو
۸۰۹۵	۸۸۷	۷۵	۱۱ لغایت ۱۲ کندو
۱۸۱۷	۲۶۹	۲۰	۱۳ لغایت ۱۴ کندو
۲۰۶۸۰	۲۲۲۰	۱۶۱	۱۵ لغایت ۱۶ کندو
۲۱۱۷	۶۲۰	۲۶	۱۷ لغایت ۱۹ کندو
۱۵۸۲۲۲	۱۷۵۶۸	۶۱۴	جمع ۲۰ لغایت ۴۹ کندو
۵۲۶۵۲	۶۱۰۹	۲۸۴	۲۰ لغایت ۲۹ کندو
۱۰۳۷۹۲	۱۱۲۵۱	۳۳۰	۳۰ لغایت ۴۹ کندو
۷۳۳۳۶	۶۸۵۲۶	۶۰۱	جمع ۵۰ کندو و بیشتر
۱۳۳۷۲۰	۱۴۲۷۶	۲۵۳	۵۰ لغایت ۷۴ کندو
۳۷۱۰۰	۲۸۵۰	۵۹	۷۵ لغایت ۹۹ کندو
۲۹۱۶۷۱	۲۵۶۱۲	۲۰۸	۱۰۰ لغایت ۱۹۹ کندو
۱۹۳۳۳۵	۱۷۶۳۶	۷۲	۲۰۰ لغایت ۴۹۹ کندو
۵۶۵۰۰	۵۱۵۰	۸	۵۰۰ کندو و بیشتر

۱۲۲- پرورش زنبور عسل، تعداد کندو و مقدار تولید عسل با موم در بهره‌برداری‌ها برحسب طبقات تعداد کندو (دنباله)

(بهره‌برداری - کیلوگرم)

کندوی نوع قدیم			کندوی نوع جدید			طبقات تعداد کندو
تولید عسل یا موم	تعداد کندو	تعداد بهره‌برداری	تولید عسل یا موم	تعداد کندو	تعداد بهره‌برداری	
۲۵۸۵۲	۲۹۰۷	۲۷۲	۹۷۲۵۰۸	۹۶۴۸۷	۲۷۹۵	جمع
۵۰۰	۰	۲	۵۲	۰	۲	بدون کندو در روز آمارگیری
۲۶۸۵	۹۹۲	۲۱۰	۶۷۶۲۸	۹۰۱۱	۲۳۳۷	جمع ۱۰ کندو و کمتر
۷۲۲	۱۶۸	۱۱۵	۱۰۷۲۵	۱۲۵۷	۱۰۰۵	۱ لگایت ۲ کندو
۹۹۴	۲۴۰	۸۰	۱۱۰۰۵	۱۷۱۲	۵۰۸	۲ لگایت ۲ کندو
۶۴۵	۲۱۷	۲۶	۱۲۲۶۰	۲۰۸۰	۲۹۱	۵ لگایت ۶ کندو
۴۵۵	۱۳۹	۲۵	۱۰۳۲۰	۱۲۲۵	۱۷۷	۷ لگایت ۸ کندو
۸۹۷	۲۲۹	۲۵	۲۱۲۱۸	۲۵۱۷	۲۵۶	۹ لگایت ۱۰ کندو
۶۸۷	۲۵۴	۲۴	۳۴۰۱۷	۳۹۴۲	۲۷۸	جمع ۱۱ لگایت ۱۹ کندو
۲۱۱	۶۹	۹	۷۸۸۴	۸۱۸	۷۱	۱۱ لگایت ۱۲ کندو
۰	۰	۰	۱۸۱۲	۲۶۹	۲۰	۱۳ لگایت ۱۴ کندو
۲۲۱	۱۷۶	۱۲	۲۰۲۲۹	۲۲۲۴	۱۵۱	۱۵ لگایت ۱۶ کندو
۲۵	۹	۲	۴۰۸۲	۶۲۱	۲۶	۱۷ لگایت ۱۹ کندو
۳۳۳۱	۵۹۰	۳۰	۱۵۵۱۱۳	۱۶۹۲۸	۵۹۶	جمع ۲۰ لگایت ۴۹ کندو
۱۴۷۸	۲۸۲	۱۷	۵۳۱۷۲	۵۸۱۷	۲۷۲	۲۰ لگایت ۲۹ کندو
۱۸۵۲	۳۰۸	۱۳	۱-۱۹۲۹	۱۱۱۵۱	۲۲۲	۳۰ لگایت ۴۹ کندو
۱۷۶۵۰	۲۰۷۰	۲۸	۷۱۵۶۹۶	۶۶۲۵۶	۵۸۲	جمع ۵۰ کندو و بیشتر
۵۰۶۰	۵۸۰	۱۳	۱۳۹۶۸۰	۱۳۸۹۶	۲۴۶	۵۰ لگایت ۷۲ کندو
۱۲۴۰	۱۶۲	۲	۴۵۶۶۰	۴۶۸۶	۵۷	۷۵ لگایت ۹۹ کندو
۹۱۲۵	۱۱۲۱	۱۱	۲۸۲۵۲۶	۲۴۲۹۲	۲۰۰	۱۰۰ لگایت ۱۹۹ کندو
۲۰۲۵	۲۰۵	۲	۱۹۱۳۱۰	۱۷۲۳۱	۷۱	۲۰۰ لگایت ۴۹۹ کندو
۰	۰	۰	۵۶۵۰۰	۵۹۵۰	۸	۵۰۰ کندو و بیشتر

اسامی برخی دیگر از محصولات که در پرسشنامه بهره‌برداری درج نشده است

سیاهدانه	ارزن	محصولات سالانه
هندوانه بذری	بادام زمینی	
یونجه بذری	زیره	
پیاز بذری	حنای	
گشیز بذری	روناس	
سویا	آفتابگردان آجیلی	
چغندر علوفه‌ای	هندوانه آجیلی	
چغندر قند بذری	کدو آجیلی	
	شاهدانه	
زغال اخته	خرمالو	محصولات دائمی
عتاب	شاه بلوط	
آبه	سنجد	
پاپایا (خرپزه درختی)	سماق	
کنار	زالزالک	
ازگیل	زرشک	

نام شهرستان:
 نام دهستان: شهر
 نام آبادی:
 شماره پلاک ثبتی: حوزة

سازمان اسکان روستایی
 سازمان مدیریت و برنامه ریزی کشور
 مرکز اسکان روستایی



فرم ۱ - فهرست پروانه های
 الف - خانوار های بهره بردار

سوماداری عمومی کشاورزی ۷۸۷

کتابخانه اسکان روستایی
 شماره پروانه در آبادی:
 آخرین شماره پروانه در آبادی:
 شماره پروانه در آبادی:
 نام دهستان: شهر
 نام شهرستان:
 نام آبادی:
 شماره پلاک ثبتی: حوزة

ردیف	نام خانوادگی و نام و نام خانوادگی سرپرست خانوار	مکان										شماره مکان	شماره پروانه	نوع مسکن و نام آن		
		۱	۲	۳	۴	۵	۶	۷	۸	۹	۱۰					
۱																
۲																
۳																
۴																
۵																
۶																
۷																
۸																
۹																
۱۰																
۱۱																
۱۲																

سازمان اسکان روستایی	موضوع پروانه: مسکن	بخش: کشاورزی	شماره پروانه: ۴۰۰	نوع مسکن: روستایی
تاریخ: ۱۳۰۰	مکان: استان و شهرستان	تاریخ: ۱۳۰۰	موضوع پروانه: مسکن	نوع مسکن: روستایی

ردیف	نام و نام خانوادگی	نام و نام خانوادگی	شماره مکان		تاریخ	آزمایش			نتیجه	توضیحات	شماره پرونده	در حضور مریض یا ولی او در این ایام اقداماتی که صورت گرفته است برای درمان و بهبودی بیمار										نام و نام خانوادگی بیمار	تاریخ	نام و نام خانوادگی پزشک	تاریخ										
			کمی	کیفیت		مکان	تاریخ	بیماری				تاریخ	بیماری	تاریخ	بیماری	تاریخ	بیماری	تاریخ	بیماری	تاریخ	بیماری					تاریخ									
۱					
۲					
۳				
۴			
۵		
۶		
۷	
۸	
۹	
۱۰

نام و نام خانوادگی بیمار
تاریخ

نام و نام خانوادگی مأمور مسئول
تاریخ

ردیف	نام و نام خانوادگی	تاریخ	مقام
۱
۲
۳
۴
۵
۶
۷
۸
۹
۱۰

ملاحظات	نام و نام خانوادگی اطلاع دهنده	نام پدر	نام و نام خانوادگی بهره بردار	شماره و رتبه بهایموردار
				*
				*
				*
				*
				*
				*
				*
				*
				*
				*

ج - شیرکتهای رسمی و مؤسسات عمومی دارای فعالیت کشاورزی

ملاحظات	نام عمومی یا اطلاع قابل دسترسی	نام کامل شرکت رسمی یا مؤسسه عمومی (پدری شیرکتهای با ذکر کلمه شرکت)	شماره و رتبه
			1
			**
			**
			**
			**
			**
			**

ملاحظات	نام و نام خانوادگی اطلاع دهنده	نام پدر	نام و نام خانوادگی بهره بردار	شماره و رتبه بهایموردار
				*
				*
				*
				*
				*
				*
				*
				*
				*
				*

نام و نام خانوادگی دانشجو:
 تاریخ:

نام و نام خانوادگی مشاور سررشته‌های:
 تاریخ:
 امضاء:

نام شهری
 نام دهستان / شهر
 شماره واحد کار / محوره

سسته نظامی
 جمهوری اسلامی ایران
 مرکز مدیریت و برنامه ریزی کشور
 مرکز آمار ایران
 فرم ۲ - پرسشنامه بهره‌برداران کشاورزی
 سرشنه صورت شماره ۱۳۸۲

نام آقای
 کد آیدی / شماره ملی
 شماره برگ از برگ

- بخش ۰۰ - ویژه سازمان
- بخش ۱
- بخش ۲
- بخش ۳
- بخش ۴
- بخش ۵
- بخش ۶
- بخش ۷
- بخش ۸
- بخش ۹
- بخش ۱۰
- بخش ۱۱
- بخش ۱۲
- بخش ۱۳

شماره برگ
 نام شرکت رسی / مؤسسه عمومی:
 آدرس دفتر شرکت رسی / مؤسسه عمومی:

تلفن:
 کد تلفن محل:
 تلفن:

تلفن:
 کد تلفن محل:
 تلفن:

آدرس کامل محل سکونت (برای موبایل و ۱۱۰):

نام پسر:

شماره و دبف خانوار بهره‌بردار (ستون ۱۹، قسمت الف فرم ۱):
 شماره دبف بهره‌بردار غیر ساکن (ستون ۱۰، قسمت ب فرم ۱):
 نام و نام خانوادگی سرپرست خانوار بهره‌بردار غیر ساکن:

نوع بهره‌بردار: خانوار معمولی ساکن ۱ بهره‌بردار غیر ساکن ۲ خانوار معمولی غیر ساکن ۳

نوع بهره‌بردار: خانوار معمولی ساکن ۱ بهره‌بردار غیر ساکن ۲ خانوار معمولی غیر ساکن ۳

نام و نام خانوادگی کارشناس مسئول نشی:

تاریخ: امضا:

بخش ۲ - مشخصات بهره‌بردار

سواد و تحصیلات	سن (به سال تمام)	جنس	بستگی با سرپرست خانوار
		۱ مرد	۱ سرپرست
۵	۶	۲ زن	۲ همسر
		۳	۳ مرز
۶	۷	۴	۴ سایر اعضا
		۵	۵

میزان ۱:
 تعداد ریزش ۲:
 رضای و مشورت ۳:
 بودجه ۴:
 مؤثر بودجه ۵:

بخش ۲ - مشخصات بهره‌بردار خانوار / بهره‌بردار غیر ساکن

شماره و ترکیب تشکیل پرستارخانه:

کد بهره‌بردار در بخش ۱:

تعداد شرکای ساکن در این آبادی / شهر:

برای بهره‌بردارهای غیر ساکن (شیرینی):

بخش ۱ - بهره‌بردارهای خانوار / بهره‌بردار غیر ساکن

کد	نوع بهره‌بردار	نام یکی از شرکا
۱	دارد <input type="checkbox"/> ندارد <input type="checkbox"/>	انحصاری
۲	دارد <input type="checkbox"/> ندارد <input type="checkbox"/>	شریکی اول
۳	دارد <input type="checkbox"/> ندارد <input type="checkbox"/>	شریکی دوم
۴	دارد <input type="checkbox"/> ندارد <input type="checkbox"/>	شریکی سوم

تعداد بهره‌برداران:

نام و نام خانوادگی باسنگری:

تاریخ انجام مصاحبه:

پلتن ۴ - اراضی زراعی و همسایگان سالانه طوره ۱۰ نازه ۲۰

آب ۴ - اراضی زراعی دائمی

ساخت	نام اراضی	سطح مربع	نوع
۱	۲	۳	۴
۱	۱	۱	کل زمینهای زیر کشت و آبی
۲	۲	۲	آب

آب ۳ - اراضی زراعی دائمی

ساخت	نام اراضی	سطح مربع	نوع
۱	۲	۳	۴
۱	۱	۱	کل زمینهای زیر کشت و آبی
۲	۲	۲	آب

آب ۳ - همسایگان سالانه (مردود یک از محصولات را با دزدان مملکت به در مریع مربوط مشخص کنید)

دیم	آبی	نام محصول	دیم	آبی	نام محصول	دیم	آبی	نام محصول	دیم	آبی	نام محصول
<input type="checkbox"/>	<input type="checkbox"/>	غذیر (سنگی)	<input type="checkbox"/>	<input type="checkbox"/>	عدس	<input type="checkbox"/>	<input type="checkbox"/>	۱۰	<input type="checkbox"/>	<input type="checkbox"/>	کنجد
<input type="checkbox"/>	<input type="checkbox"/>	سبزی (سنگی)	<input type="checkbox"/>	<input type="checkbox"/>	پاپا (سنگی)	<input type="checkbox"/>	<input type="checkbox"/>	۳	<input type="checkbox"/>	<input type="checkbox"/>	سبزی
<input type="checkbox"/>	<input type="checkbox"/>	بوت جویهای و طویلهای	<input type="checkbox"/>	<input type="checkbox"/>	مغز	<input type="checkbox"/>	<input type="checkbox"/>	۱۳	<input type="checkbox"/>	<input type="checkbox"/>	برنج (بزرگ)
<input type="checkbox"/>	<input type="checkbox"/>	بوت	<input type="checkbox"/>	<input type="checkbox"/>	کولا	<input type="checkbox"/>	<input type="checkbox"/>	۱۲	<input type="checkbox"/>	<input type="checkbox"/>	دوت دانه ای
<input type="checkbox"/>	<input type="checkbox"/>	سبزی زمین	<input type="checkbox"/>	<input type="checkbox"/>	آبادکنار دانه زمینی	<input type="checkbox"/>	<input type="checkbox"/>	۱۸	<input type="checkbox"/>	<input type="checkbox"/>	پشمک پسته
<input type="checkbox"/>	<input type="checkbox"/>	سبزی	<input type="checkbox"/>	<input type="checkbox"/>	عدس	<input type="checkbox"/>	<input type="checkbox"/>	۱۱	<input type="checkbox"/>	<input type="checkbox"/>	پسته (بزرگ)
<input type="checkbox"/>	<input type="checkbox"/>	سبزی	<input type="checkbox"/>	<input type="checkbox"/>	بوت	<input type="checkbox"/>	<input type="checkbox"/>	۱۱	<input type="checkbox"/>	<input type="checkbox"/>	سبزی (بزرگ)
<input type="checkbox"/>	<input type="checkbox"/>	سبزی	<input type="checkbox"/>	<input type="checkbox"/>	سبزی	<input type="checkbox"/>	<input type="checkbox"/>	۱۳	<input type="checkbox"/>	<input type="checkbox"/>	سبزی (بزرگ)
<input type="checkbox"/>	<input type="checkbox"/>	سبزی	<input type="checkbox"/>	<input type="checkbox"/>	سبزی	<input type="checkbox"/>	<input type="checkbox"/>	۱۵	<input type="checkbox"/>	<input type="checkbox"/>	سبزی
<input type="checkbox"/>	<input type="checkbox"/>	سبزی	<input type="checkbox"/>	<input type="checkbox"/>	سبزی	<input type="checkbox"/>	<input type="checkbox"/>	۱۷	<input type="checkbox"/>	<input type="checkbox"/>	سبزی

نویسنده: ابراهیم کبود...

آب ۵ - همسایگان سالانه دائمی

دیم	آبی	نام محصول	دیم	آبی	نام محصول	دیم	آبی	نام محصول	دیم	آبی	نام محصول
<input type="checkbox"/>	<input type="checkbox"/>	سبزی	<input type="checkbox"/>	<input type="checkbox"/>	سبزی	<input type="checkbox"/>	<input type="checkbox"/>	سبزی	<input type="checkbox"/>	<input type="checkbox"/>	سبزی
<input type="checkbox"/>	<input type="checkbox"/>	سبزی	<input type="checkbox"/>	<input type="checkbox"/>	سبزی	<input type="checkbox"/>	<input type="checkbox"/>	سبزی	<input type="checkbox"/>	<input type="checkbox"/>	سبزی
<input type="checkbox"/>	<input type="checkbox"/>	سبزی	<input type="checkbox"/>	<input type="checkbox"/>	سبزی	<input type="checkbox"/>	<input type="checkbox"/>	سبزی	<input type="checkbox"/>	<input type="checkbox"/>	سبزی
<input type="checkbox"/>	<input type="checkbox"/>	سبزی	<input type="checkbox"/>	<input type="checkbox"/>	سبزی	<input type="checkbox"/>	<input type="checkbox"/>	سبزی	<input type="checkbox"/>	<input type="checkbox"/>	سبزی
<input type="checkbox"/>	<input type="checkbox"/>	سبزی	<input type="checkbox"/>	<input type="checkbox"/>	سبزی	<input type="checkbox"/>	<input type="checkbox"/>	سبزی	<input type="checkbox"/>	<input type="checkbox"/>	سبزی
<input type="checkbox"/>	<input type="checkbox"/>	سبزی	<input type="checkbox"/>	<input type="checkbox"/>	سبزی	<input type="checkbox"/>	<input type="checkbox"/>	سبزی	<input type="checkbox"/>	<input type="checkbox"/>	سبزی
<input type="checkbox"/>	<input type="checkbox"/>	سبزی	<input type="checkbox"/>	<input type="checkbox"/>	سبزی	<input type="checkbox"/>	<input type="checkbox"/>	سبزی	<input type="checkbox"/>	<input type="checkbox"/>	سبزی

آب ۴ - همسایگان سالانه آبی

دیم	آبی	نام محصول	دیم	آبی	نام محصول	دیم	آبی	نام محصول	دیم	آبی	نام محصول
<input type="checkbox"/>	<input type="checkbox"/>	سبزی	<input type="checkbox"/>	<input type="checkbox"/>	سبزی	<input type="checkbox"/>	<input type="checkbox"/>	سبزی	<input type="checkbox"/>	<input type="checkbox"/>	سبزی
<input type="checkbox"/>	<input type="checkbox"/>	سبزی	<input type="checkbox"/>	<input type="checkbox"/>	سبزی	<input type="checkbox"/>	<input type="checkbox"/>	سبزی	<input type="checkbox"/>	<input type="checkbox"/>	سبزی
<input type="checkbox"/>	<input type="checkbox"/>	سبزی	<input type="checkbox"/>	<input type="checkbox"/>	سبزی	<input type="checkbox"/>	<input type="checkbox"/>	سبزی	<input type="checkbox"/>	<input type="checkbox"/>	سبزی
<input type="checkbox"/>	<input type="checkbox"/>	سبزی	<input type="checkbox"/>	<input type="checkbox"/>	سبزی	<input type="checkbox"/>	<input type="checkbox"/>	سبزی	<input type="checkbox"/>	<input type="checkbox"/>	سبزی
<input type="checkbox"/>	<input type="checkbox"/>	سبزی	<input type="checkbox"/>	<input type="checkbox"/>	سبزی	<input type="checkbox"/>	<input type="checkbox"/>	سبزی	<input type="checkbox"/>	<input type="checkbox"/>	سبزی
<input type="checkbox"/>	<input type="checkbox"/>	سبزی	<input type="checkbox"/>	<input type="checkbox"/>	سبزی	<input type="checkbox"/>	<input type="checkbox"/>	سبزی	<input type="checkbox"/>	<input type="checkbox"/>	سبزی
<input type="checkbox"/>	<input type="checkbox"/>	سبزی	<input type="checkbox"/>	<input type="checkbox"/>	سبزی	<input type="checkbox"/>	<input type="checkbox"/>	سبزی	<input type="checkbox"/>	<input type="checkbox"/>	سبزی

۳-۵- باغ و گلستان به صورت گنجانده (یک محصولی)

تولید کننده (نام)	شماره برگه		محل باغ	مساحت باغ (هکتار)	نوع محصول	تعداد برگه	تاریخ برداشت
	شماره	تاریخ					
۱	۱	۱	۱	۱	۱	۱	۱
۲	۲	۲	۲	۲	۲	۲	۲
۳	۳	۳	۳	۳	۳	۳	۳
۴	۴	۴	۴	۴	۴	۴	۴
۵	۵	۵	۵	۵	۵	۵	۵
۶	۶	۶	۶	۶	۶	۶	۶
۷	۷	۷	۷	۷	۷	۷	۷
۸	۸	۸	۸	۸	۸	۸	۸
۹	۹	۹	۹	۹	۹	۹	۹
۱۰	۱۰	۱۰	۱۰	۱۰	۱۰	۱۰	۱۰

باغ به وسیله چای و میوه و سایر محصولات باغی (یک محصولی) منظور می‌گردد و اطلاعات مربوط را در این قسمت بنویسید.

۴-۵- باغ و گلستان به صورت گنجانده (یک محصولی)

تولید کننده (نام)	شماره برگه		محل باغ	مساحت باغ (هکتار)	نوع محصول	تعداد برگه	تاریخ برداشت
	شماره	تاریخ					
۱	۱	۱	۱	۱	۱	۱	۱
۲	۲	۲	۲	۲	۲	۲	۲
۳	۳	۳	۳	۳	۳	۳	۳
۴	۴	۴	۴	۴	۴	۴	۴
۵	۵	۵	۵	۵	۵	۵	۵
۶	۶	۶	۶	۶	۶	۶	۶
۷	۷	۷	۷	۷	۷	۷	۷
۸	۸	۸	۸	۸	۸	۸	۸
۹	۹	۹	۹	۹	۹	۹	۹
۱۰	۱۰	۱۰	۱۰	۱۰	۱۰	۱۰	۱۰

۱-۵- باغ و گلستان

شماره باغ	نام باغ	مساحت	نوع محصول	
			تعداد	نوع
۱	۱	۱	۱	۱
۲	۲	۲	۲	۲
۳	۳	۳	۳	۳
۴	۴	۴	۴	۴
۵	۵	۵	۵	۵
۶	۶	۶	۶	۶
۷	۷	۷	۷	۷
۸	۸	۸	۸	۸
۹	۹	۹	۹	۹
۱۰	۱۰	۱۰	۱۰	۱۰

۲-۵- محصولات باغی (مجموع هر یک از محصولات را با مجموع علائم ۳ در مربع مربوط مشخص کنید)

کد محصول	نام محصول	تعداد	نوع	کد محصول
۱۱	آدام	۱۱	۱۱	۱۱
۱۲	گردو	۱۲	۱۲	۱۲
۱۳	بادام	۱۳	۱۳	۱۳
۱۴	پسته	۱۴	۱۴	۱۴
۱۵	گردو	۱۵	۱۵	۱۵
۱۶	بادام	۱۶	۱۶	۱۶
۱۷	پسته	۱۷	۱۷	۱۷
۱۸	گردو	۱۸	۱۸	۱۸
۱۹	بادام	۱۹	۱۹	۱۹
۲۰	پسته	۲۰	۲۰	۲۰
۲۱	گردو	۲۱	۲۱	۲۱
۲۲	بادام	۲۲	۲۲	۲۲
۲۳	پسته	۲۳	۲۳	۲۳
۲۴	گردو	۲۴	۲۴	۲۴
۲۵	بادام	۲۵	۲۵	۲۵
۲۶	پسته	۲۶	۲۶	۲۶
۲۷	گردو	۲۷	۲۷	۲۷
۲۸	بادام	۲۸	۲۸	۲۸
۲۹	پسته	۲۹	۲۹	۲۹
۳۰	گردو	۳۰	۳۰	۳۰
۳۱	بادام	۳۱	۳۱	۳۱
۳۲	پسته	۳۲	۳۲	۳۲
۳۳	گردو	۳۳	۳۳	۳۳
۳۴	بادام	۳۴	۳۴	۳۴
۳۵	پسته	۳۵	۳۵	۳۵
۳۶	گردو	۳۶	۳۶	۳۶
۳۷	بادام	۳۷	۳۷	۳۷
۳۸	پسته	۳۸	۳۸	۳۸
۳۹	گردو	۳۹	۳۹	۳۹
۴۰	بادام	۴۰	۴۰	۴۰
۴۱	پسته	۴۱	۴۱	۴۱
۴۲	گردو	۴۲	۴۲	۴۲
۴۳	بادام	۴۳	۴۳	۴۳
۴۴	پسته	۴۴	۴۴	۴۴
۴۵	گردو	۴۵	۴۵	۴۵
۴۶	بادام	۴۶	۴۶	۴۶
۴۷	پسته	۴۷	۴۷	۴۷
۴۸	گردو	۴۸	۴۸	۴۸
۴۹	بادام	۴۹	۴۹	۴۹
۵۰	پسته	۵۰	۵۰	۵۰

۱- باغ و گلستان به صورت گنجانده (یک محصولی) منظور می‌گردد و اطلاعات مربوط را در این قسمت بنویسید.

۲- باغ و گلستان به صورت گنجانده (یک محصولی) منظور می‌گردد و اطلاعات مربوط را در این قسمت بنویسید.

۳- باغ و گلستان به صورت گنجانده (یک محصولی) منظور می‌گردد و اطلاعات مربوط را در این قسمت بنویسید.



سازمان بهداشت و آموزش پزشکی
جمهوری اسلامی ایران
مرکز آمار ایران
فرم ۳ - پرسشنامه آمایش

موسسه آموزشی و پژوهشی امام خمینی

بخش ۵ - خدمات مانسپهای کشاورزی و تجهیزات آبیاری تحت فشار

۵-۱ - آیا در زمان آمایش مسیر که مانسپهای کشاورزی و یا تجهیزات آبیاری تحت فشار وجود دارد؟ آری نه

نوع مسیر که	تعداد مسیر که	تعداد مسیر کار
۱	۲	۳
تعداد مانسپهای کشاورزی	۱	
تعداد تجهیزات آبیاری تحت فشار	۲	

۵-۲ - آیا در این آمایش فرشته لازم بدانی مانسپهای کشاورزی و یا تجهیزات آبیاری تحت فشار وجود دارد؟ آری نه

تعداد فرشته تجهیزات آبیاری تحت فشار

بخش ۶ - تولید شیر، پنیر، موزگرک یک رأس دام

نوع دام	تولید شیر روزانه (کیلوگرم)	تولید پنیر روزانه (کیلوگرم)	تولید موزگرک روزانه (کیلوگرم)	مجموع تولید پنیر، موزگرک و پنیر (کیلوگرم)
۱	۲	۳	۴	۵
گاو	۶	۷	۸	۹
گوسفند	۱۰	۱۱	۱۲	۱۳
بقر	۱۴	۱۵	۱۶	۱۷
اسب	۱۸	۱۹	۲۰	۲۱
گاو	۲۲	۲۳	۲۴	۲۵
بومی	۲۶	۲۷	۲۸	۲۹
گاوچمن	۳۰	۳۱	۳۲	۳۳
شتر	۳۴	۳۵	۳۶	۳۷

بخش ۷ - تعداد دام بارکن و وسوزی

انواع و گله‌های	تعداد (اسر)	انواع و گله‌های	تعداد (اسر)
۱	۲	۳	۴
اسب و گاو اسب			
۱			

بخش ۸ - استفاده مانسپهای آبیاری تحت فشار

آیا خدمات آبیاری برای براب به منابع برده می‌شوند؟ آری نه

شرح	تعداد روز براب منابع آبی ۳۶۵ روز گذشته
۱	۲
گوسفند بزرگ	۱
گاو و گاوچمن	۲
شتر	۳

بخش ۹ - فعالیت پرورش قارچ خوراکی

تعداد پرورش قارچ خوراکی وجود دارد وجود ندارد

بخش ۱۰ - فعالیت پرورش نباتات دارویی

تعداد بهره برداری وجود دارد وجود ندارد

بخش ۱۱ - پرورش ماهیان

تعداد واحد پرورش ماهی وجود دارد وجود ندارد

شرح	تعداد واحد پرورش ماهی
۱	۲
مزرعه برابری	۱
مزرعه غرود (استخرهای مواج منقوره)	۲
آب پندان	۳
سابر (سابر)، محط مصنوعی و ...	۴
مزرعه برابری	۵
مزرعه غرود (استخرهای مواج منقوره)	۶
سابر (سابر)، محط مصنوعی و ...	۷

نام خانوادگی
نام پدر
مدرسه

بخش ۱ - وضع طبیعی روستا

جنگه آبی ۱

کوهستانی ۲

جنگه آبی و کوهستانی ۳

جنگه آبی پستگاهی ۴

کوهستانی جنگلی ۵

سایر ۶

بخش ۱ - نوع بار

گله‌ها در زمستان به‌طور دائم ۱

چاه آبگرفته ۲

چاه شوشمان بدون شده ۳

چاه عالی ۴

چاه معلق ۵

ب - راه آبی و آبگرفته ۶

ج - زمبابی ۷

بخش ۲ - منابع آب کشاورزی

نوع منبع	تعداد	تولید (مترمکعب)
۱	۲	۳
۱	۱	۱
۲	۲	۲
۳	۳	۳
۴	۴	۴
۵	۵	۵
۶	۶	۶
۷	۷	۷
۸	۸	۸
۹	۹	۹
۱۰	۱۰	۱۰

بخش ۴ - مانسپهای کشاورزی

شرح

تعداد

۱

۲

۳

۴

۵

۶

۷

۸

۹

۱۰

۱۱

۱۲

۱۳

۱۴

۱۵

۱۶

۱۷

۱۸

۱۹

۲۰

۲۱

۲۲

۲۳

۲۴

۲۵

۲۶

۲۷

۲۸

۲۹

۳۰

۳۱

۳۲

۳۳

۳۴

۳۵

۳۶

۳۷

۳۸

۳۹

۴۰

بخش ۱۷ - تفریح، اداری و سیاسی

ردیف	شرح	وجود دارد	عدم وجود	عدم مشاهده
۱	شرکت تعاونی روستایی	<input type="checkbox"/>	<input type="checkbox"/>	<input type="checkbox"/>
۲	سرویس دولتی ویژه کشاورزی	<input type="checkbox"/>	<input type="checkbox"/>	<input type="checkbox"/>
۳	برگزاری مسابقات جهاد کشاورزی	<input type="checkbox"/>	<input type="checkbox"/>	<input type="checkbox"/>
۴	سازای اسلامی روستایی	<input type="checkbox"/>	<input type="checkbox"/>	<input type="checkbox"/>

بخش ۱۸ - پاسخگوینگان در منطقه

ردیف	عدم وجود	وجود دارد	شرح	عدم مشاهده
۱	<input type="checkbox"/>	<input type="checkbox"/>	آبادی بیشتر محل سکونت	شماره نشانی و تکمیل
۲	<input type="checkbox"/>	<input type="checkbox"/>		
۳	<input type="checkbox"/>	<input type="checkbox"/>		
۴	<input type="checkbox"/>	<input type="checkbox"/>		
۵	<input type="checkbox"/>	<input type="checkbox"/>		

بخش ۱۹ - حضور مسئولین و کارشناسان مسئول نشانی

ردیف	شرح	وجود دارد	عدم وجود	عدم مشاهده
۱	حضور مسئولین	<input type="checkbox"/>	<input type="checkbox"/>	<input type="checkbox"/>
۲	حضور کارشناسان	<input type="checkbox"/>	<input type="checkbox"/>	<input type="checkbox"/>
۳	کارشناس مسئول نشانی	<input type="checkbox"/>	<input type="checkbox"/>	<input type="checkbox"/>

بخش ۲۰ - پوشش راه‌های و خطوط دولتی جمهوری اسلامی ایران

ردیف	شرح	دارد	ندارد	مشاهده نشد
۱	پوشش راه	<input type="checkbox"/>	<input type="checkbox"/>	<input type="checkbox"/>
۲	پوشش خطوط	<input type="checkbox"/>	<input type="checkbox"/>	<input type="checkbox"/>

بخش ۲۱ - مخابرات و ارتباطات

ردیف	شرح	وجود دارد	عدم وجود	عدم مشاهده
۱	سختی صوت	<input type="checkbox"/>	<input type="checkbox"/>	<input type="checkbox"/>
۲	تایم‌اوت	<input type="checkbox"/>	<input type="checkbox"/>	<input type="checkbox"/>
۳	نشان نام مرکز مخابراتی، ارتباطات و ...	<input type="checkbox"/>	<input type="checkbox"/>	<input type="checkbox"/>
۴	فهرستی به وسیله مکتب عمومی در آنجا	<input type="checkbox"/>	<input type="checkbox"/>	<input type="checkbox"/>
۵	فهرستی به روشنامه و نسخه در آنجا	<input type="checkbox"/>	<input type="checkbox"/>	<input type="checkbox"/>

بخش ۲۲ - آب، برق، گاز و آذوقه

ردیف	شرح	وجود دارد	عدم وجود	عدم مشاهده
۱	آب باره کشی	<input type="checkbox"/>	<input type="checkbox"/>	<input type="checkbox"/>
۲	سیستم شبکه آبرسانی آبادیهای دارای بره کشی	<input type="checkbox"/>	<input type="checkbox"/>	<input type="checkbox"/>
۳	گاز	<input type="checkbox"/>	<input type="checkbox"/>	<input type="checkbox"/>
۴	گاز لوله کشی	<input type="checkbox"/>	<input type="checkbox"/>	<input type="checkbox"/>

بخش ۲۳ - صنایع تبدیلی محصولات کشاورزی (دامپروری)

ردیف	شرح	دارد	ندارد	عدم مشاهده
۱	پاستوریزه شیر محلی	<input type="checkbox"/>	<input type="checkbox"/>	<input type="checkbox"/>
۲	پاستوریزه گوشت محلی	<input type="checkbox"/>	<input type="checkbox"/>	<input type="checkbox"/>
۳	پاستوریزه گوشت گاو	<input type="checkbox"/>	<input type="checkbox"/>	<input type="checkbox"/>
۴	پاستوریزه گوشت گوسفند (دم گاو)	<input type="checkbox"/>	<input type="checkbox"/>	<input type="checkbox"/>
۵	پاستوریزه گوشت گاو	<input type="checkbox"/>	<input type="checkbox"/>	<input type="checkbox"/>
۶	پاستوریزه گوشت گاو	<input type="checkbox"/>	<input type="checkbox"/>	<input type="checkbox"/>
۷	پاستوریزه گوشت گاو	<input type="checkbox"/>	<input type="checkbox"/>	<input type="checkbox"/>
۸	پاستوریزه گوشت گاو	<input type="checkbox"/>	<input type="checkbox"/>	<input type="checkbox"/>
۹	پاستوریزه گوشت گاو	<input type="checkbox"/>	<input type="checkbox"/>	<input type="checkbox"/>
۱۰	پاستوریزه گوشت گاو	<input type="checkbox"/>	<input type="checkbox"/>	<input type="checkbox"/>

بخش ۲۴ - بهداشتی و درمانی

ردیف	شرح	وجود دارد	عدم وجود	عدم مشاهده
۱	حمام	<input type="checkbox"/>	<input type="checkbox"/>	<input type="checkbox"/>
۲	مرکز بهداشتی درمانی (در منطقه، گنبدک و ...)	<input type="checkbox"/>	<input type="checkbox"/>	<input type="checkbox"/>
۳	خانه بهداشت	<input type="checkbox"/>	<input type="checkbox"/>	<input type="checkbox"/>
۴	کاروانسرا	<input type="checkbox"/>	<input type="checkbox"/>	<input type="checkbox"/>
۵	پرستار	<input type="checkbox"/>	<input type="checkbox"/>	<input type="checkbox"/>
۶	دندانپزشک	<input type="checkbox"/>	<input type="checkbox"/>	<input type="checkbox"/>
۷	دندانپزشک عمومی و دندانپزشک	<input type="checkbox"/>	<input type="checkbox"/>	<input type="checkbox"/>
۸	پهلو درمانی و روستایی	<input type="checkbox"/>	<input type="checkbox"/>	<input type="checkbox"/>
۹	بهداشتی	<input type="checkbox"/>	<input type="checkbox"/>	<input type="checkbox"/>
۱۰	۱۱۸۴	<input type="checkbox"/>	<input type="checkbox"/>	<input type="checkbox"/>
۱۱	دانشگاه وگنبدک	<input type="checkbox"/>	<input type="checkbox"/>	<input type="checkbox"/>