

جمهوری اسلامی ایران
سازمان مدیریت و برنامه‌ریزی کشور
مرکز آمار ایران

نتایج تفصیلی سرشماری عمومی کشاورزی

۱۳۸۲



استان گیلان



کتابخانه مرکز آمار ایران
شماره ۲۰۸۲۸:۰۰۰
۸۳/۴۲۷ ۲۰۵

نشانه‌های نشریات مرکز آمار ایران	
-	آمار گردآوری نشده است.
000	آمار در دسترس نیست.
X	ذاتاً یا عملاً وجود ندارد.
XX	جمع و محاسبه غیرممکن یا بی معنی است.
	رقم کمتر از نصف واحد است.
//	رقم (نسبت) ناچیز و قابل صرف نظر کردن است.
*	رقم غیرقطعی است.
**	رقم جنبه‌ی تخمینی دارد.
⊙	به دلیل حفظ محرمانگی، رقم قابل انتشار نیست.

اختلاف در سرجمع‌ها به علت سرراست کردن ارقام است. محاسبه‌ی نسبت‌ها و شاخص‌ها قبل از سرراست کردن ارقام صورت گرفته است.

مرکز آمار ایران

نتایج تفصیلی سرشماری عمومی کشاورزی استان گیلان - ۱۳۸۲ /
مرکز آمار ایران - تهران: مرکز آمار ایران، دفتر انتشارات و
اطلاع رسانی، ۱۳۸۴ .

۲۲۰ ص. : جدول، نمودار. - (مرکز آمار ایران: ۳۸۸۳)

۲۸۰۰۰ ریال ، ISBN 964-365-352-8

۱. کشاورزی - ایران - گیلان - آمار. ۲. کشاورزی - ایران -

گیلان - جنبه‌های اقتصادی - آمار. الف. مرکز آمار ایران. دفتر
انتشارات و اطلاع رسانی. ب. عنوان .

۳۳۸/۱-۹۵۵-۲۱

HD ۲۰۶۵ / ۲ / م ۴ ن ۱۷

مرکز آمار ایران

نتایج تفصیلی سرشماری عمومی کشاورزی استان گیلان - ۱۳۸۲

تاریخ انتشار: اردیبهشت ۱۳۸۴

شمارگان: ۴۵۰ نسخه

شماره‌ی مسلسل نشریات مرکز آمار ایران: ۳۸۸۳

ناشر: دفتر انتشارات و اطلاع رسانی

قیمت: ۲۸۰۰۰ ریال

چاپ در چاپخانه‌ی مرکز آمار ایران

نقل قول از مطالب این کتاب با ذکر منبع بلامانع است.

تهران، کدپستی ۱۴۱۴۶۶۳۱۱۱، خیابان دکتر فاطمی، خیابان رهی معیری، تلفن ۸-۸۹۶۵۰۶۱

دورنگار: ۸۹۶۳۴۵۱ - ۸۹۶۶۰۸۹

URL: <http://www.sci.org.ir>

E-mail: sci@sci.org.ir

شابک ۸-۳۵۲-۳۶۵-۹۶۴

ISBN 964-365-352-8

HD
۲۰۷۵۱۲
۱۳۸۲
۱۲۰۲
۲۰۰

پیشگفتار

سومین سرشماری عمومی کشاورزی ایران با هدف جمع‌آوری آمار و اطلاعات واحدهای تولیدی کشاورزی کشور، از ۵ مهر لغایت ۵ آبان ۱۳۸۲، به طور همزمان در سراسر کشور انجام شد. نتایج این سرشماری در برگیرنده‌ی مجموعه‌ای بسیار گسترده از اطلاعات آماری است که در قالب جدول‌های متنوع به صورت گزارش‌های چاپی و لوح‌های فشرده ارائه می‌شود.

نشریه‌ی حاضر با عنوان "نتایج تفصیلی سرشماری عمومی کشاورزی ۱۳۸۲" حاوی منتخبی از جدول‌های آماری در سطح استان گیلان به همراه خلاصه یافته‌ها است که در اختیار علاقه‌مندان قرار می‌گیرد. نتایج این سرشماری برای سطوح جغرافیایی کوچکتر از شهرستان، از طریق واحد اطلاع‌رسانی مرکز آمار ایران به آدرس خیابان دکتر فاطمی، نبش رهی معیری، برای عموم قابل دسترس است.

مرکز آمار ایران در اجرای سرشماری عمومی کشاورزی ۱۳۸۲، از مشارکت همه جانبه‌ی وزارت جهاد کشاورزی و سازمان مدیریت و برنامه‌ریزی در استان‌ها و همچنین همکاری صمیمانه‌ی تولیدکنندگان کشاورزی که زمینه‌ی اجرای موفقیت آمیز این طرح را فراهم کردند، سپاسگزاری می‌کند.

مرکز آمار ایران

۸۲۳

فهرست مندرجات

عنوان	صفحه
راهنمای کاربران.....	۷
تعاریف و مفاهیم.....	۱۳
یافته های مهم.....	۱۹
فصل اول - بهره برداران و بهره برداری های کشاورزی	
۱- بهره برداران فهرست شده و بهره برداران سرشماری شده (دارای پرسشنامه) برحسب نوع بهره بردار و شهرستان.....	۲۷
۲- بهره برداری های کشاورزی برحسب نوع بهره بردار و شهرستان.....	۲۹
۳- بهره برداری های کشاورزی متعلق به اشخاص حقیقی برحسب نوع و سن بهره بردار.....	۳۱
۴- بهره برداری های کشاورزی متعلق به اشخاص حقیقی برحسب وضع سواد و مدرک تحصیلی بهره بردار و شهرستان.....	۳۲
۵- بهره برداری های کشاورزی متعلق به اشخاص حقیقی برحسب وضع سواد و مدرک تحصیلی بهره بردار و وسعت اراضی.....	۳۳
۶- بهره برداری های کشاورزی متعلق به اشخاص حقیقی برحسب وضع سواد، مدرک تحصیلی و سن بهره بردار.....	۳۴
۷- بهره برداری های کشاورزی متعلق به اشخاص حقیقی برحسب جنس بهره بردار، بستگی با سرپرست خانوار و شهرستان.....	۳۵
فصل دوم - کاربری اراضی کشاورزی	
۸- بهره برداری های کشاورزی برحسب نوع فعالیت و شهرستان.....	۳۹
۹- تعداد و مساحت بهره برداری های با زمین برحسب شهرستان.....	۴۰
۱۰- تعداد و مساحت بهره برداری های با زمین برحسب وسعت اراضی کشاورزی.....	۴۱
۱۱- تعداد و مساحت بهره برداری های با زمین برحسب سن بهره بردار.....	۴۲
۱۲- تعداد و مساحت بهره برداری های با زمین آبی برحسب شهرستان.....	۴۳
۱۳- تعداد و مساحت بهره برداری های با زمین دیم برحسب شهرستان.....	۴۴
۱۴- تعداد و مساحت بهره برداری های دارای اراضی زراعی برحسب شهرستان.....	۴۵
۱۵- تعداد و مساحت بهره برداری های دارای اراضی زراعی برحسب وسعت اراضی کشاورزی.....	۴۶
۱۶- تعداد و مساحت بهره برداری های دارای اراضی زراعی برحسب وسعت اراضی زراعی.....	۴۷
۱۷- تعداد و مساحت بهره برداری های دارای اراضی زراعی برحسب سن بهره بردار.....	۴۸
۱۸- تعداد و مساحت بهره برداری های دارای اراضی زراعی آبی برحسب شهرستان.....	۴۹
۱۹- تعداد و مساحت اراضی زراعی بهره برداری ها به تفکیک آبی و دیم برحسب شهرستان.....	۵۰
۲۰- تعداد و مساحت باغ و قلمستان بهره برداری ها برحسب شهرستان.....	۵۲
۲۱- تعداد و مساحت باغ و قلمستان بهره برداری ها برحسب وسعت اراضی کشاورزی.....	۵۳

عنوان

صفحه

۵۴	۲۲- تعداد و مساحت باغ و قلمستان بهره‌برداری‌ها برحسب سن بهره‌بردار
۵۵	۲۳- تعداد و مساحت باغ و قلمستان بهره‌برداری‌ها برحسب وسعت اراضی باغ و قلمستان
۵۶	۲۴- تعداد و مساحت باغ و قلمستان آبی بهره‌برداری‌ها برحسب شهرستان
۵۷	۲۵- تعداد و مساحت باغ و قلمستان دیم بهره‌برداری‌ها برحسب شهرستان
۵۸	۲۶- تعداد و مساحت باغ و قلمستان بهره‌برداری‌ها به تفکیک آبی و دیم برحسب شهرستان
	فصل سوم - زراعت (محصولات سالانه در فضای باز)
۶۳	۲۷- تعداد بهره‌برداری، سطح کاشت و مقدار تولید محصولات زراعی بهره‌برداری‌های کشاورزی برحسب نام محصول
۶۵	۲۸- تعداد بهره‌برداری، سطح کاشت و مقدار تولید گندم برحسب شهرستان
۶۶	۲۹- تعداد بهره‌برداری، سطح کاشت و مقدار تولید گندم برحسب وسعت اراضی کشاورزی
۶۷	۳۰- تعداد بهره‌برداری، سطح کاشت و مقدار تولید گندم برحسب وسعت اراضی زراعی
۶۸	۳۱- تعداد بهره‌برداری، سطح کاشت و مقدار تولید گندم برحسب سن بهره‌بردار
۶۹	۳۲- تعداد بهره‌برداری، سطح کاشت و مقدار تولید جو برحسب شهرستان
۷۰	۳۳- تعداد بهره‌برداری، سطح کاشت و مقدار تولید برنج (شلوک) برحسب شهرستان
۷۱	۳۴- تعداد بهره‌برداری، سطح کاشت و مقدار تولید ذرت دانه‌ای برحسب شهرستان
۷۲	۳۵- تعداد بهره‌برداری، سطح کاشت و مقدار تولید انواع لوبیا (دانه خشک) برحسب شهرستان
۷۳	۳۶- تعداد بهره‌برداری، سطح کاشت و مقدار تولید انواع نخود (دانه خشک) برحسب شهرستان
۷۴	۳۷- تعداد بهره‌برداری، سطح کاشت و مقدار تولید عدس برحسب شهرستان
۷۵	۳۸- تعداد بهره‌برداری، سطح کاشت و مقدار تولید باقلا (دانه خشک) برحسب شهرستان
۷۶	۳۹- تعداد بهره‌برداری، سطح کاشت و مقدار تولید هندوانه برحسب شهرستان
۷۷	۴۰- تعداد بهره‌برداری، سطح کاشت و مقدار تولید خیار برحسب شهرستان
۷۸	۴۱- تعداد بهره‌برداری، سطح کاشت و مقدار تولید خربزه، طالبی، گرمک و دستنبو برحسب شهرستان
۷۹	۴۲- تعداد بهره‌برداری، سطح کاشت و مقدار تولید یونجه و اسپرس (خشک) برحسب شهرستان
۸۰	۴۳- تعداد بهره‌برداری، سطح کاشت و مقدار تولید شبدر (خشک) برحسب شهرستان
۸۱	۴۴- تعداد بهره‌برداری، سطح کاشت و مقدار تولید ذرت خوشه‌ای و علوفه‌ای برحسب شهرستان
۸۲	۴۵- تعداد بهره‌برداری، سطح کاشت و مقدار تولید سیب زمینی برحسب شهرستان
۸۳	۴۶- تعداد بهره‌برداری، سطح کاشت و مقدار تولید پیاز برحسب شهرستان
۸۴	۴۷- تعداد بهره‌برداری، سطح کاشت و مقدار تولید گوجه فرنگی برحسب شهرستان
۸۵	۴۸- تعداد بهره‌برداری، سطح کاشت و مقدار تولید سیر (خشک) برحسب شهرستان
۸۶	۴۹- تعداد بهره‌برداری، سطح کاشت و مقدار تولید هویج، ترب، شلغم و چغندر لوبی برحسب شهرستان
۸۷	۵۰- تعداد بهره‌برداری، سطح کاشت و مقدار تولید سایر سبزیجات برحسب شهرستان
۸۸	۵۱- تعداد بهره‌برداری، سطح کاشت و مقدار تولید توتون برحسب شهرستان
۸۹	۵۲- تعداد بهره‌برداری، سطح کاشت و مقدار تولید بادام زمینی برحسب شهرستان
۹۰	۵۳- تعداد بهره‌برداری، سطح کاشت و مقدار تولید آفتابگردان آجیلی برحسب شهرستان
	فصل چهارم - باغداری (تولید محصولات دائمی در فضای باز) و تولید گلخانه‌ای
۹۳	۵۴- تعداد بهره‌برداری، سطح کاشت ساده، تعداد درخت و مقدار تولید محصولات دائمی برحسب نام محصول

صفحه	عنوان
۹۷	۵۵ - تعداد بهره‌برداری، سطح کاشت ساده، تعداد درخت و مقدار تولید سیب برحسب شهرستان
۹۹	۵۶ - تعداد بهره‌برداری، سطح کاشت ساده، تعداد درخت و مقدار تولید سیب برحسب وسعت اراضی کشاورزی
۱۰۱	۵۷ - تعداد بهره‌برداری، سطح کاشت ساده، تعداد درخت و مقدار تولید سیب برحسب وسعت اراضی باغ و قلمستان
۱۰۳	۵۸ - تعداد بهره‌برداری، سطح کاشت ساده، تعداد درخت و مقدار تولید سیب برحسب سن بهره‌بردار
۱۰۵	۵۹ - تعداد بهره‌برداری، سطح کاشت ساده، تعداد درخت و مقدار تولید گلابی برحسب شهرستان
۱۰۷	۶۰ - تعداد بهره‌برداری، سطح کاشت ساده، تعداد درخت و مقدار تولید به برحسب شهرستان
۱۰۹	۶۱ - تعداد بهره‌برداری، سطح کاشت ساده، تعداد درخت و مقدار تولید گیلاس و آلبالو برحسب شهرستان
۱۱۱	۶۲ - تعداد بهره‌برداری، سطح کاشت ساده، تعداد درخت و مقدار تولید زردآلو و قیسی برحسب شهرستان
۱۱۳	۶۳ - تعداد بهره‌برداری، سطح کاشت ساده، تعداد درخت و مقدار تولید هلو، شلیل و شفتالو برحسب شهرستان
۱۱۵	۶۴ - تعداد بهره‌برداری، سطح کاشت ساده، تعداد درخت و مقدار تولید انواع آلو و گوجه برحسب شهرستان
۱۱۷	۶۵ - تعداد بهره‌برداری، سطح کاشت ساده، تعداد درخت و مقدار تولید انجیر آبی برحسب شهرستان
۱۱۹	۶۶ - تعداد بهره‌برداری، سطح کاشت ساده، تعداد درخت و مقدار تولید انجیر دیم برحسب شهرستان
۱۲۱	۶۷ - تعداد بهره‌برداری، سطح کاشت ساده، تعداد درخت و مقدار تولید پرتقال برحسب شهرستان
۱۲۳	۶۸ - تعداد بهره‌برداری، سطح کاشت ساده، تعداد درخت و مقدار تولید نارنگی برحسب شهرستان
۱۲۵	۶۹ - تعداد بهره‌برداری، سطح کاشت ساده، تعداد درخت و مقدار تولید لیموشیرین برحسب شهرستان
۱۲۷	۷۰ - تعداد بهره‌برداری، سطح کاشت ساده، تعداد درخت و مقدار تولید سایر مرکبات برحسب شهرستان
۱۲۹	۷۱ - تعداد بهره‌برداری، سطح کاشت ساده، تعداد درخت و مقدار تولید کیوی برحسب شهرستان
۱۳۱	۷۲ - تعداد بهره‌برداری، سطح کاشت ساده، تعداد درخت و مقدار تولید زیتون برحسب شهرستان
۱۳۳	۷۳ - تعداد بهره‌برداری، سطح کاشت ساده، تعداد درخت و مقدار تولید انار برحسب شهرستان
۱۳۵	۷۴ - تعداد بهره‌برداری، سطح کاشت ساده، تعداد درخت و مقدار تولید گردو برحسب شهرستان
۱۳۷	۷۵ - تعداد بهره‌برداری، سطح کاشت ساده، تعداد درخت و مقدار تولید فندق برحسب شهرستان
۱۳۹	۷۶ - تعداد بهره‌برداری، سطح کاشت ساده، تعداد درخت و مقدار تولید انگور آبی برحسب شهرستان
۱۴۱	۷۷ - تعداد بهره‌برداری، سطح کاشت ساده، تعداد درخت و مقدار تولید انگور دیم برحسب شهرستان
۱۴۳	۷۸ - تعداد بهره‌برداری، سطح کاشت ساده و مقدار تولید توت فرنگی برحسب شهرستان
۱۴۵	۷۹ - تعداد بهره‌برداری، سطح کاشت ساده و مقدار تولید چای برحسب شهرستان
۱۴۷	۸۰ - تعداد بهره‌برداری، سطح کاشت ساده، تعداد درخت و مقدار تولید انواع توت و شاه توت برحسب شهرستان
۱۴۹	۸۱ - تعداد بهره‌برداری، سطح کاشت ساده و تعداد درخت توت نوغان برحسب شهرستان
۱۵۱	۸۲ - تعداد بهره‌برداری، سطح کاشت ساده، تعداد درخت و مقدار تولید انواع تبریزی برحسب شهرستان
۱۵۳	۸۳ - تعداد بهره‌برداری، سطح کاشت ساده، تعداد درخت و مقدار تولید ازگیل برحسب شهرستان
۱۵۵	۸۴ - مساحت گلخانه‌ها و تولید انواع محصولات در بهره‌برداری‌ها برحسب شهرستان
۱۵۷	۸۵ - مساحت گلخانه‌ها و تولید انواع محصولات در بهره‌برداری‌ها برحسب وسعت اراضی کشاورزی
۱۵۹	۸۶ - مساحت گلخانه‌ها و تولید انواع محصولات در بهره‌برداری‌ها برحسب وسعت گلخانه
۱۶۱	۸۷ - مساحت گلخانه‌ها و تولید انواع محصولات در بهره‌برداری‌ها برحسب سن بهره‌بردار
	فصل پنجم - مکانیزاسیون کشاورزی (استفاده از ماشین‌ها و ادوات کشاورزی و آبیاری تحت فشار)
۱۶۵	۸۸ - تعداد بهره‌برداری‌های استفاده‌کننده از هر یک از ماشین‌ها و ادوات کشاورزی برحسب شهرستان

عنوان

صفحه

- ۸۹ - تعداد بهره‌برداری‌های استفاده‌کننده از هر یک از ماشین‌ها و ادوات کشاورزی برحسب وسعت اراضی کشاورزی..... ۱۶۹
- ۹۰ - تعداد بهره‌برداری‌های استفاده‌کننده از هر یک از ماشین‌ها و ادوات کشاورزی برحسب وسعت اراضی زراعی..... ۱۷۳
- ۹۱ - تعداد بهره‌برداری‌های استفاده‌کننده از هر یک از ماشین‌ها و ادوات کشاورزی متعلق به خود برحسب شهرستان..... ۱۷۷
- ۹۲ - مساحت تحت پوشش بهره‌برداری‌های استفاده‌کننده از سیستم آبیاری بارانی برحسب شهرستان..... ۱۸۱
- ۹۳ - مساحت اراضی کشاورزی تحت پوشش بهره‌برداری‌های استفاده‌کننده از سیستم آبیاری بارانی برحسب وسعت اراضی..... ۱۸۲
- ۹۴ - مساحت تحت پوشش بهره‌برداری‌های استفاده‌کننده از سیستم آبیاری بارانی برحسب سن بهره‌بردار..... ۱۸۳
- ۹۵ - مساحت اراضی کشاورزی تحت پوشش بهره‌برداری‌های استفاده‌کننده از سیستم آبیاری بارانی برحسب وسعت اراضی..... ۱۸۴
- ۹۶ - مساحت تحت پوشش بهره‌برداری‌های استفاده‌کننده از سیستم آبیاری قطره‌ای برحسب شهرستان..... ۱۸۵
- فصل ششم - دامپروری**
- ۹۷ - بهره‌برداری‌های دارای دام کوچک طی ۳۶۵ روز گذشته و تعداد دام آن‌ها در روز آمارگیری برحسب شهرستان..... ۱۸۹
- ۹۸ - بهره‌برداری‌های دارای دام کوچک طی ۳۶۵ روز گذشته و تعداد دام آن‌ها در روز آمارگیری برحسب تعداد دام کوچک..... ۱۹۱
- ۹۹ - بهره‌برداری‌های دارای گوسفند و بزه در روز آمارگیری و تعداد دام آن‌ها برحسب شهرستان..... ۱۹۳
- ۱۰۰ - بهره‌برداری‌های دارای گوسفند و بزه در روز آمارگیری و تعداد دام آن‌ها برحسب وسعت اراضی کشاورزی..... ۱۹۵
- ۱۰۱ - بهره‌برداری‌های دارای گوسفند و بزه در روز آمارگیری و تعداد دام آن‌ها برحسب سن بهره‌بردار..... ۱۹۷
- ۱۰۲ - بهره‌برداری‌های دارای گوسفند و بزه در روز آمارگیری و تعداد دام آن‌ها برحسب تعداد گوسفند و بزه در روز آمارگیری..... ۱۹۹
- ۱۰۳ - بهره‌برداری‌های دارای بز و بزغاله در روز آمارگیری و تعداد دام آن‌ها برحسب شهرستان..... ۲۰۱
- ۱۰۴ - بهره‌برداری‌های دارای گاو و گوساله در روز آمارگیری و تعداد دام آن‌ها برحسب شهرستان..... ۲۰۳
- ۱۰۵ - بهره‌برداری‌های دارای گاو و گوساله در روز آمارگیری و تعداد دام آن‌ها برحسب تعداد دام بزرگ..... ۲۰۵
- ۱۰۶ - بهره‌برداری‌های دارای گاو و گوساله‌ی بومی در روز آمارگیری و تعداد دام آن‌ها برحسب شهرستان..... ۲۰۷
- ۱۰۷ - بهره‌برداری‌های دارای گاو و گوساله‌ی دورگ در روز آمارگیری و تعداد دام آن‌ها برحسب شهرستان..... ۲۰۹
- ۱۰۸ - بهره‌برداری‌های دارای گاو و گوساله‌ی اصیل در روز آمارگیری و تعداد دام آن‌ها برحسب شهرستان..... ۲۱۱
- ۱۰۹ - بهره‌برداری‌های دارای گاو میش و بچه گاو میش در روز آمارگیری و تعداد دام آن‌ها برحسب شهرستان..... ۲۱۳
- ۱۱۰ - فروش گوسفند و بزه پرواری، ذبح و تلفات آن‌ها در بهره‌برداری‌ها برحسب شهرستان..... ۲۱۵
- ۱۱۱ - فروش بز و بزغاله پرواری، ذبح و تلفات آن‌ها در بهره‌برداری‌ها برحسب شهرستان..... ۲۱۶
- ۱۱۲ - فروش گاو و گوساله پرواری، ذبح و تلفات آن‌ها در بهره‌برداری‌ها برحسب شهرستان..... ۲۱۷
- ۱۱۳ - فروش گاو میش و بچه گاو میش پرواری، ذبح و تلفات آن‌ها در بهره‌برداری‌ها برحسب شهرستان..... ۲۱۸
- ۱۱۴ - تولید شیر در بهره‌برداری‌ها برحسب نوع دام و شهرستان..... ۲۱۹
- ۱۱۵ - تعداد دام و مقدار تولید پشم، مو و کرک گوسفند و بز در بهره‌برداری‌ها برحسب شهرستان..... ۲۲۱
- ۱۱۶ - بهره‌برداری‌های پرورش ماکیان به روش سنتی و تعداد ماکیان آن‌ها برحسب شهرستان..... ۲۲۲
- ۱۱۷ - پرورش ماکیان به روش سنتی در بهره‌برداری‌ها برحسب طبقات تعداد ماکیان..... ۲۲۴
- ۱۱۸ - پرورش زنبور عسل، تعداد کندو و مقدار تولید عسل با موم در بهره‌برداری‌ها برحسب شهرستان..... ۲۲۶
- ۱۱۹ - پرورش زنبور عسل، تعداد کندو و مقدار تولید عسل با موم در بهره‌برداری‌ها برحسب طبقات تعداد کندو..... ۲۲۸

راهنمای کاربران

نتایج سرشماری عمومی کشاورزی ۱۳۸۲ مجموعه‌ای بسیار گسترده از اطلاعات آماری است که به اشکال متنوع به شرح زیر در اختیار کاربران قرار می‌گیرد:

- جدول‌های آماری در نشریات چاپی

- جدول‌های آماری در نشریات الکترونیکی

- فایل‌های اطلاعاتی رایانه‌ای به سفارش متقاضی

استفاده‌ی کاربران از اطلاعات ارائه شده به هر شکل و در هر قالبی باشد، مستلزم آشنایی با مفاهیم، اصطلاحات فنی و روش‌های اجرایی به کار گرفته شده در سرشماری عمومی کشاورزی است که در این راهنما به عنوان جزء لاینفک نتایج سرشماری تشریح می‌شود. از آنجا که اغلب مفاهیم و اصطلاحات مورد بحث خاص این طرح آماری است و ممکن است با برداشت‌های موجود در اذهان عمومی متفاوت باشد، بدون توجه به تعاریف و نکات توضیح داده شده در این راهنما، کاربران محترم دچار سردرگمی و اشتباهات زیادی خواهند شد و لذا به آنان در هر سطحی که باشند و هر هدفی از کاربرد نتایج داشته باشند، مطالعه‌ی این راهنما توصیه می‌شود.

۱- روش سرشماری و برخی ویژگی‌های آن

سرشماری عمومی کشاورزی ۱۳۸۲ یک طرح آماری منطبق با اصول پذیرفته شده توسط سازمان‌های آماری اکثر کشورهای جهان بوده و بر پایه‌های مشروح زیر استوار است:

- بهره‌برداری کشاورزی (Holding) طبق تعریفی که خواهد آمد، واحد آماری اصلی بوده است و بهره‌بردار کشاورزی و آبادی نیز دو واحد آماری دیگر مورد استفاده بوده‌اند. پرسشنامه‌های بهره‌برداری و آبادی ضمیمه‌ی این نشریه است.

- مراجعه به بهره‌بردار و تکمیل پرسشنامه بر اساس اظهارات او مبنای کسب اطلاعات بوده است و در مواردی که امکان دسترسی به بهره‌بردار فراهم نبوده از افراد دیگری که با بهره‌بردار در ارتباط بوده‌اند به جای بهره‌بردار استفاده شده است. اطلاعاتی که واحد آماری آن "آبادی" بوده است، طی مصاحبه با معتمدین و صاحب نظران آبادی نظیر اعضای شوراهای روستایی جمع‌آوری شده است.

- فهرست بهره‌برداران در نقاط روستایی مسکونی و اکثر شهرها از طریق مراجعه و پرسش خانه به خانه و در ۱۰۸ شهر منتخب طبق فهرست صفحه بعد به دلیل وسعت شهر و پایین بودن نسبت فعالیت‌های کشاورزی از طریق مراجعه به منابع اداری، ثبتی و مطلعین محلی و با روش تحقیق عملیاتی توسط سازمان‌های جهاد کشاورزی طی ماه‌های پایانی سال ۱۳۸۱ و ماه‌های آغازین سال ۱۳۸۲ تهیه شده است.
- اطلاعات ارائه شده به دلیل ماهیت کار، کم و بیش با خطاهای آماری غیرقابل کنترل همراه است و این نوع خطا ممکن است در برخی سطوح جغرافیایی کوچک محسوس‌تر باشد.
- پرسشگران به‌طور عموم از جوانان جویای کار دارای تحصیلات حداقل دیپلم دبیرستان و تحصیل کرده‌های رشته‌های کشاورزی انتخاب شده‌اند و تحت نظارت کارشناسان سازمان‌های جهاد کشاورزی و سازمان‌های مدیریت و برنامه‌ریزی، از ۵ مهر لغایت ۵ آبان انجام وظیفه کرده‌اند.
- پس از مرحله‌ی آمارگیری و ورود داده‌ها به رایانه، داده‌های پرت و غیر واقعی توسط کارشناسان سازمان‌های مدیریت و برنامه‌ریزی و جهاد کشاورزی مورد بازنگری قرار گرفته و در صورت لزوم یا توجه به شواهد و قراین موجود، طبق راهنمای فنی اصلاح شده‌اند.

۲- واحدهای جغرافیایی

- کوچکترین واحد جغرافیایی که نتایج سرشماری برای آن قابل ارائه است "آبادی" و "شهر" است.
- از مجموع اطلاعات آبادی‌های واقع در محدوده‌ی هر دهستان، اطلاعات دهستان و از مجموع اطلاعات دهستان‌ها و شهرهای واقع در محدوده‌ی یک بخش، اطلاعات بخش و سپس اطلاعات شهرستان و استان به دست می‌آید.
- طبق تعریف ارائه شده در این سرشماری، آبادی مجموعه‌ای از یک یا چند مکان و یا اراضی به هم پیوسته (اعم از کشاورزی و غیرکشاورزی) است که خارج از محدوده‌ی شهرها واقع شده و دارای محدوده‌ی ثبتی یا عرفی مستقل باشد. به این ترتیب نه تنها دهات، بلکه مزارع، قهوه‌خانه‌ها، معادن، ایستگاه‌های راه‌آهن و ... که دارای محدوده‌ی ثبتی یا عرفی مستقلی باشند، آبادی محسوب می‌شوند.
- شایان ذکر است محدوده‌ی آبادی‌ها روی نقشه‌های آماری مشخص نمی‌شود و در طبیعت ممکن است از طریق مرز مشترک با آبادی مجاور و یا اراضی ملی و ... قابل شناسایی باشد.

فهرست ۱۰۸ شهر منتخب برای اجرای سرشماری بدون مراجعه‌ی مکان به مکان

استان	شهر	استان	شهر
خوزستان	آبادان	مرکزی	اراک
	اهواز		خمین
	بندر امام خمینی		ساوه
	بندر ماه شهر		محلات
	بهبهان	گیلان	آستارا
	خرمشهر		بندر انزلی
	دزفول		رشت
	شوشتر		لاهیجان
	مسجد سلیمان	آذربایجان شرقی	تبریز
	آباده		مراغه
داراب	میانه		
شیراز	ارومیه		
فارس	فسا	آذربایجان غربی	خوی
	کازرون		ماکو
	لار		مهاباد
	مرودشت		میاندوآب
	سیرجان		بوکان
	کرمان		کرمانشاه
لرستان	جیرفت	کرمانشاه	اسلام آباد غرب
	الیگودرز		رهنان
	بروجرد	اصفهان	اصفهان
	خرم آباد		فلاورجان
	دورود		کاشان
ازنا	فولادشهر	هرمزگان	بندر عباس
ایلام	ایلام		بندر لنگه
خارک	بوشهر		میناب
بوشهر			کیش
برازجان			قشم
بندر گناوه			

استان	شهر
زنجان	زنجان
سمنان	دامغان
	سمنان
	شاهرود
	گرمسار
یزد	یزد
	نفت
همدان	ملایر
	نپاوند
	همدان
چهارمحال و بختیاری	بروجن
	شهرکرد
قزوین	قزوین
	آبیک
گلستان	گرگان
	گنبد کاووس
تهران	تهران
	ماه‌دشت
	کرج
	پیشوا
	ورامین
	قرچک
	هشتگرد
	نظرآباد
	اسلام‌شهر

استان	شهر
خراسان شمالی	بجنورد
خراسان جنوبی	بیرجند
خراسان رضوی	تایباد
	ترتیب حیدریه
	ترتیب جام
	سبزوار
	قوچان
	مشهد
	نیشابور
سیستان و بلوچستان	چناران
	کاشمر
	ایرانشهر
سیستان و بلوچستان	چاب‌بهار
	خاش
	زاهدان
کردستان	بانه
	سقز
	سنندج
	مریوان
کهگیلویه و بویراحمد	دوگنبدان
	یاسوج
اردبیل	اردبیل
	خلخال
قم	پارس‌آباد
	قم

استان مازندران فاقد شهر منتخب بوده است.

۳- موارد افتراق در تعاریف و روش‌های اجرای سرشماری عمومی کشاورزی ۱۳۸۲ با سرشماری‌های عمومی کشاورزی سال‌های ۱۳۷۲ و ۱۳۶۷:

نظر به این‌که بسیاری از کاربران ممکن است نتایج این سرشماری را با نتایج سرشماری‌های کشاورزی سال‌های قبل مقایسه کنند، توجه به موارد افتراق این سرشماری‌ها بسیار ضروری است و اهم آن‌ها به شرح زیر است:

- در سرشماری‌های سال‌های قبل، در تعریف بهره‌برداری کشاورزی، محدوده‌ی جغرافیایی شهرستان، ملاک تمایز بهره‌برداری‌ها از یکدیگر بوده است و حال آن‌که در این سرشماری به منظور کاهش میزان خطای آماری و نیز برای این‌که بتوان اطلاعات مربوط به اراضی کشاورزی را در سطح کوچک‌ترین واحد جغرافیایی ارائه کرد، محدوده‌ی آبادی یا شهر، ملاک تمایز بهره‌برداری قرار گرفته است. بنابراین انتظار می‌رود که طبق نتایج این سرشماری بهره‌برداری‌ها به تعداد بیش‌تر و با میانگین کوچک‌تر ارائه شوند.

- در سرشماری‌های سال‌های قبل، برای تهیه‌ی فهرست بهره‌بردارهای کشاورزی و کسب اطلاعات مربوط به خانوارهای بهره‌بردار، فقط به محل سکونت خانوارها مراجعه شده است و از آن‌جا که محل اراضی کشاورزی و واحدهای دامداری (بهره‌برداری‌های کشاورزی) ممکن است در نقاط دیگری قرار داشته باشند، احتمال خطای سرشماری نشدن آن‌ها وجود داشته است لذا در این سرشماری، فهرست بهره‌بردارهای هر شهر یا هر آبادی اعم از مسکونی و غیرمسکونی با مراجعه به همان شهر و آبادی و انجام تحقیقات خانه به خانه و تحقیقات محلی تهیه شده است.

- نتایج ارائه شده برای واحدهای جغرافیایی کوچک‌تر از شهرستان (شهر، آبادی، دهستان و بخش) در سرشماری‌های قبلی، شامل اراضی و دام‌های متعلق به خانوارهای ساکن در آن واحدهای جغرافیایی است که ممکن است بخشی از آن‌ها در جای دیگری از کشور قرار داشته باشند. در نتایج این سرشماری، اطلاعات هر نقطه یا محدوده‌ی جغرافیایی، نشان دهنده‌ی واحدهای تولیدی کشاورزی واقع در همان نقطه یا محدوده است و ارتباطی با محل سکونت خانوار بهره‌بردار ندارد.

- نتایج این سرشماری مانند هر طرح آماری دیگر، اطلاعات را بر اساس تقسیمات کشوری زمان اجرای آمارگیری ارائه می‌کند و بنابراین در محدوده‌های جغرافیایی غیر هم‌سطح با سال‌های قبل، قابل مقایسه نیست.

- نظر به این‌که تشخیص مستقل یا غیرمستقل بودن محدوده‌ی عرفی آبادی توسط مأموران آمارگیری در سرشماری‌های عمومی همواره با مشکلاتی مواجه بوده و فهرست آبادی‌ها را دچار تغییرات غیرموجه می‌نموده است، قبل از اجرای سرشماری عمومی کشاورزی ۱۳۸۲ با اجرای عملیات میدانی گسترده‌ای تحت عنوان "طرح اصلاح و بهنگام‌سازی پرونده‌ی آبادی‌ها - ۱۳۸۱" توسط کارشناسان سازمان‌های مدیریت و برنامه‌ریزی استان، جهاد کشاورزی و مرکز آمار ایران به همه‌ی آبادی‌ها، طبق فهرست موجود از سرشماری‌های قبلی مرکز آمار ایران مراجعه شد و طی پرسشنامه‌ی خاصی که برای هر آبادی تکمیل شد، با ادغام نقاطی که فاقد محدوده‌ی مستقل بودند در آبادی اصلی از یک طرف و تشخیص و تفکیک تعدادی آبادی جدید از طرف دیگر، فهرست جدیدی برای آبادی‌های کشور به دست آمد که به عنوان چهارچوب اولیه‌ی سرشماری کشاورزی ۱۳۸۲ پذیرفته شد. بنابراین ممکن است در مقایسه‌ی تطبیقی نتایج این سرشماری با سرشماری عمومی نفوس و مسکن ۱۳۷۵ یا سرشماری‌های عمومی کشاورزی ۱۳۷۲ و ۱۳۶۷ و دیگر طرح‌های آماری سراسری مرکز آمار ایران علاوه بر اختلاف ناشی از تغییر تقسیمات کشوری، اختلافاتی ناشی از ادغام یا تفکیک نقاط روستایی کوچک و مجاور یکدیگر نیز وجود داشته باشد.

۴- نکات شایان توجه در جدول‌های آماری

هر جدول آماری از "عنوان"، "سرستون‌ها"، "ستون شرح" و "متن جدول" تشکیل شده است که می‌باید به مندرجات آن‌ها با دقت توجه شود. متن جدول شامل اعدادی است که اطلاعات آماری را تشکیل می‌دهند و به وسیله‌ی مندرجات سه قسمت دیگر (عنوان، سرستون و شرح) قابل درک و تبیین می‌باشند. در برخی موارد، مطالب مندرج در سه قسمت نام برده شده برای درک اطلاعات متن کافی نیست و باید به زیرنویس‌ها و تعاریف و توضیحات این راهنما یا صفحه‌های راهنمای مأمور سرشماری نیز توجه شود.

در عنوان جدول معمولاً سطح جغرافیایی تحت پوشش، زمان آماری و ماهیت یا موضوع اعداد متن جدول به طور کلی توضیح داده می‌شود. ستون شرح و سرستون‌ها، به طور دقیق ماهیت و مفهوم اطلاع مندرج در خانه‌ی محل تقاطع را مشخص می‌کنند. در جدول‌های آماری نتایج این سرشماری، از ستون شرح عموماً برای طبقه‌بندی بهره‌برداران‌های کشاورزی استفاده شده است و ممکن است یک قلم آماری با چند نوع طبقه‌بندی و بنابراین در چند جدول به شرح زیر ارائه شود:

- طبقه‌بندی بر اساس محل استقرار بهره‌برداران‌ها (توزیع جغرافیایی)
- طبقه‌بندی بر اساس وسعت اراضی کشاورزی (مجموع اراضی زراعی و باغ و قلمستان آبی و دیم)
- طبقه‌بندی بر اساس سن بهره‌بردار (ویژه‌ی بهره‌برداران‌های متعلق به اشخاص حقیقی)
- طبقه‌بندی بر اساس وسعت فعالیت مرتبط با موضوع جدول (مانند اراضی زراعی، اراضی باغ و قلمستان، دام بزرگ، دام کوچک و ...)

شایان ذکر است اگر یک قلم اطلاع با پوشش یکسان در چند جدول با طبقه‌بندی‌های متفاوت ارائه شود، در تمام آن جدول‌ها سطر جمع‌ها با هم مساوی خواهند بود و فقط اختلاف جزئی ناشی از گرد شدن اعداد در آن‌ها وجود خواهد داشت. باید توجه شود که سرجمع‌های جدول‌های ارائه شده با طبقه‌بندی سن بهره‌بردار به دلیل عدم پوشش بهره‌برداران شرکت رسمی و مؤسسه‌ی عمومی، کمتر یا حداکثر مساوی سرجمع‌های ارائه شده در سایر طبقات یا تقسیمات جغرافیایی خواهد بود.

در جدول‌هایی که تعداد بهره‌برداران (خانوار معمولی ساکن، بهره‌بردار غیرساکن، خانوار معمولی غیرساکن و شرکت رسمی و مؤسسه‌ی عمومی) را ارائه می‌کنند، نباید تصور شود که از حاصل جمع آن‌ها، تعداد کل بهره‌برداران به دست می‌آید، زیرا طبق تعریف ارائه شده، بهره‌برداران حقیقی دارای فصول مشترکی هستند که باعث شمارش تکراری آن‌ها می‌شود.

تعاریف و مفاهیم

خانوار

خانوار از افرادی تشکیل می‌شود که با هم در یک اقامتگاه زندگی می‌کنند، با یکدیگر هم‌خرج هستند و معمولاً با هم غذا می‌خورند. بنابراین، لازم نیست که اعضای یک خانوار حتماً با یکدیگر رابطه‌ی خویشاوندی داشته باشند. به عبارت دیگر خانوار لزوماً با خانواده یکی نیست. فردی که به تنهایی زندگی می‌کند نیز، خانوار تلقی می‌شود.

فعالیت‌های کشاورزی

در این سرشماری فعالیت‌های کشاورزی مورد نظر عبارتند از:

- **زراعت:** منظور از زراعت، کشت و کار نباتات سالانه در فضای باز یا تحت پوشش موقت، روی زمین زراعی، یا بین درختان باغ است. نباتات سالانه معمولاً ساقه‌ی علفی دارند و پس از برداشت محصول، بوته‌ی آن‌ها از بین می‌رود و یا این‌که قسمت‌های زیرزمینی گیاه (ریشه، پیاز و نظایر آن) برای سال بعد در زمین باقی می‌ماند. به عنوان مثال کشت گندم، چغندرقلند، بونجه، پنبه، پیاز، زعفران، انواع سبزی‌ها، حبوب و گلایل، زراعت محسوب می‌شود.
- **باغداری:** منظور از باغداری، احداث و نگهداری باغ‌های مثمر و غیرمثمر شامل قلمستان و به‌طور کلی پرورش نباتات دائمی روی زمین، در فضای باز یا زیر پوشش موقت است. نباتات دائمی گیاهانی هستند که غالباً تنه یا ساقه‌ی چوبی دارند و پس از برداشت محصول، تمام یا قسمتی از گیاه در زمین باقی می‌ماند و مجدداً در سال‌های بعد محصول می‌دهد. انواع درختان و درختچه‌های مثمر مانند پرتقال، هلو، انگور، بوته‌ی چای و گل محمدی و انواع درختان غیرمثمر مانند تیریزی و سپیدار، نباتات دائمی محسوب می‌شوند.
- **تولید گلخانه‌ای:** منظور از تولید گلخانه‌ای، کشت و کار انواع محصولات سالانه یا دائمی است که در گلخانه‌ها با هدف بهره‌برداری اقتصادی انجام می‌شود. کشت محصولات کشاورزی زیر پوشش موقت مانند کشت زیرپلاستیک، تولید گلخانه‌ای محسوب نمی‌شود. منظور از گلخانه، مکانی است که با ایجاد ساختمان با پایه‌های ثابت و سقف شیشه‌ای، پوشش پلاستیکی یا ...، برای تولید محصولات سالانه یا دائمی در محیط تحت کنترل از نظر حرارت، رطوبت، نور، تهویه و ... اختصاص یافته است. مکان مورد استفاده برای پرورش قارچ، در این سرشماری تولید گلخانه‌ای محسوب نشده است.
- **پرورش دام:** منظور، پرورش گوسفند و بره، بز و بزغاله، گاو و گوساله، گاو میش و بچه گاو میش و شتر و بچه شتر است. در این سرشماری به گوسفند و بره و بز و بزغاله، "دام کوچک" و به گاو و گوساله، گاو میش و بچه گاو میش و شتر و بچه شتر، "دام بزرگ" گفته شده است.
- **پرورش ماکیان:** منظور، پرورش انواع مرغ و خروس و جوجه، اردک، غاز و بوقلمون است.
- **پرورش زنبور عسل:** نگهداری انواع کندوی فعال (دارای جمعیت) اعم از نوع جدید یا قدیم، زنبورداری یا پرورش زنبور عسل به حساب می‌آید.
- **پرورش کرم ابریشم:** نگهداری کرم ابریشم به منظور تولید پيله، پرورش کرم ابریشم یا نوغانداری نامیده می‌شود.

بهره‌برداری کشاورزی، بهره‌بردار و انواع آن‌ها

تمامی فعالیت‌های کشاورزی که تحت مدیریت واحدی قرار دارد، یک واحد تولیدی کشاورزی است که بهره‌برداری کشاورزی نامیده می‌شود. این مدیریت توسط اعضای یک یا چند خانوار (اشخاص حقیقی) یا توسط یک شرکت رسمی یا مؤسسه‌ی عمومی (اشخاص حقوقی) اعمال می‌شود.

اگر فعالیت‌های یک واحد تولیدی کشاورزی در محدوده‌ی چند آبادی یا شهر گسترده باشد، در سرشماری ۱۳۸۲ هر قسمت واقع در محدوده‌ی یک شهر یا آبادی، یک بهره‌برداری کشاورزی تلقی شده است. با این تعریف، اطلاعات منتسب به هر آبادی یا شهر، از مجموع اطلاعات بهره‌برداری‌های کشاورزی آن شهر یا آبادی به دست آمده است.

بهره‌برداری‌هایی مورد سرشماری واقع شده‌اند که لااقل در یکی از گروه‌های زیر قرار گرفته باشند:

- بهره‌برداری‌های دارای حداقل ۴۰۰ مترمربع زمین زراعی در روز آمارگیری.

- بهره‌برداری‌های دارای حداقل ۲۰۰ مترمربع باغ و قلمستان در روز آمارگیری.

- بهره‌برداری‌های پرورش دهنده‌ی دام بزرگ (گاو و گوساله، گاو میش و بچه گاو میش و شتر و بچه شتر) که در طول

۳۶۵ روز گذشته شامل روز آمارگیری، دارای حداقل یک رأس دام بزرگ بوده‌اند.

- بهره‌برداری‌های پرورش دهنده‌ی دام کوچک (گوسفند و بزه و بز و بزغاله) که در طول ۳۶۵ روز گذشته شامل روز آمارگیری،

دارای حداقل دو رأس دام کوچک بوده‌اند.

- بهره‌برداری‌های پرورش دهنده‌ی ماکیان به روش سنتی که در روز آمارگیری دارای حداقل ۱۰ قطعه مرغ، خروس، جوجه اردک،

غاز و بوقلمون بوده‌اند.

- بهره‌برداری‌هایی که طی سال زراعی ۱۳۸۲ - ۱۳۸۱، دارای تولید گلخانه‌ای در هر وسعتی بوده‌اند.

- بهره‌برداری‌هایی که در طول ۳۶۵ روز گذشته شامل روز آمارگیری دارای فعالیت پرورش کرم ابریشم یا زنبور عسل در هر وسعتی

بوده‌اند.

در این سرشماری بهره‌برداری‌هایی که به دلیل واجد شرایط بودن لااقل در یکی از گروه‌های فوق، به عنوان بهره‌برداری شناسایی

شده‌اند اطلاعات سایر فعالیت‌های آن‌ها، حتی اگر زیر حد نصاب‌های تعیین شده باشد، مورد پرسش قرار گرفته و نتیجه در

پرسشنامه‌های مربوط ثبت شده است.

بهره‌برداری اختصاصی و بهره‌برداری شریکی

بهره‌برداری اختصاصی نوعی بهره‌برداری کشاورزی تحت مدیریت اشخاص حقیقی است که توسط اعضای یک خانوار یا توسط یک

نفر بهره‌بردار به تنهایی اداره می‌شود و بهره‌برداری شریکی نوعی بهره‌برداری کشاورزی است که توسط دو یا چند بهره‌بردار که عضو

یک خانوار نیستند به طور مشترک اداره می‌شود و فاقد شخصیت حقوقی است.

بهره‌برداری با زمین و بی‌زمین

اگر بهره‌برداری دارای فعالیت زراعت یا باغداری در زمین کشاورزی، غیر گلخانه باشد بهره‌برداری با زمین و در غیر این صورت

بهره‌برداری بی‌زمین محسوب می‌شود؛ بهره‌برداری‌های بی‌زمین مانند بهره‌برداری‌هایی که فقط دارای فعالیت دامداری یا تولید

گلخانه‌ای هستند.

انواع بهره‌بردار

در این سرشماری برای دستیابی به بهره‌بردارهای کشاورزی، ابتدا فهرست بهره‌برداران کشاورزی در هر آبادی یا شهر تهیه شده و به این لحاظ ۴ نوع بهره‌بردار تعریف و تشخیص داده شده است:

- خانوار معمولی ساکن

خانوارهای بهره‌بردار کشاورزی که در محدوده‌ی آبادی یا شهر محل سکونت خود دارای "بهره‌بردار کشاورزی اختصاصی" بوده و یا در مدیریت یک یا چند "بهره‌بردار شریکی" با سایر خانوارها مشارکت داشته‌اند، در این گروه قرار گرفته‌اند. این بهره‌برداران از طریق مراجعه به مکان محل سکونت در زمان سرشماری، شناسایی و فهرست شده‌اند.

- بهره‌بردار غیرساکن

اشخاص حقیقی که محل سکونت آن‌ها شهر یا آبادی غیر از شهر یا آبادی محل وقوع بهره‌بردار کشاورزی آنان بوده است، صرف‌نظر از اینکه در شهر یا آبادی محل سکونت خود نیز دارای بهره‌بردار کشاورزی باشند یا نباشند، "بهره‌بردار غیرساکن" نامیده شده و در این گروه قرار گرفته‌اند. بدیهی است که همین بهره‌برداران اگر در محل سکونت خود نیز دارای بهره‌بردار کشاورزی باشند، در آنجا در گروه خانوارهای معمولی ساکن (بهره‌بردار) قرار گرفته‌اند.

- خانوار معمولی غیرساکن

بهره‌بردارانی که در زمان اجرای سرشماری با کلیه اعضای خانوار در حال کوچ بوده‌اند و مأموران سرشماری آنان را در محلی غیر از محدوده‌ی آبادی یا شهر محل سکونت، شناسایی کرده و به اعتبار دارا بودن تعدادی دام متحرک، در همانجا سرشماری شده‌اند، در این گروه قرار گرفته‌اند.

- محدوده بهره‌برداری این نوع بهره‌برداران در سطح شهرستان تلقی شده است و به حساب هیچ‌یک از آبادی‌ها و یا شهرها نیامده است.

- اراضی کشاورزی این خانوارها، در آبادی یا شهر محل وقوع آن‌ها و در قالب بهره‌برداران غیرساکن سرشماری شده است.

- شرکت رسمی / مؤسسه‌ی عمومی

تمامی شرکت‌های رسمی و مؤسسات عمومی (اشخاص حقوقی) دارای بهره‌بردار کشاورزی در این گروه قرار گرفته و در هر آبادی یا شهر که دارای فعالیت کشاورزی بوده‌اند، شناسایی و فهرست شده‌اند.

بهره‌بردار کشاورزی

شخصی است حقیقی یا حقوقی که به تنهایی یا با مشارکت دیگران، مدیریت امور بهره‌بردار کشاورزی و مسئولیت فنی و اقتصادی آن را به عهده داشته و مستقیماً در سود و زیان آن سهیم است.

خانوار بهره‌بردار کشاورزی

خانوار بهره‌بردار کشاورزی، خانواری است که حداقل یکی از اعضای آن "بهره‌بردار کشاورزی" است.

اراضی کشاورزی

منظور، زمین‌های دایر کشاورزی است که شامل اراضی زراعی و باغ و قلمستان می‌شود.

اراضی کشاورزی آبی: آن قسمت از اراضی کشاورزی است که کشاورزی انجام شده در آن آبیاری می‌شود و عرف محل آن را به نام کشت آبی می‌شناسند.

اراضی کشاورزی دیم: آن قسمت از اراضی کشاورزی است که کشاورزی انجام شده در آن آبیاری نمی‌شود و آب مورد نیاز برای رشد گیاه از طریق نزولات آسمانی تأمین می‌شود.

اراضی زراعی

منظور، زمین‌هایی است که به فعالیت زراعت (اعم از زیر کشت و آیش) اختصاص یافته است. بنابراین اراضی زراعی شامل باغ و قلمستان نمی‌شود.

زیر کشت

آن قسمت از اراضی زراعی است که به منظور برداشت در سال زراعی ۸۲ - ۸۱ در این دوره یا قبل از آن زیر کشت رفته باشد.

آیش

آن قسمت از اراضی زراعی است که در تناوب کشت قرار دارد ولی برای برداشت در سال زراعی ۸۲ - ۸۱ زیر کشت نرفته است.

باغ و قلمستان

آن بخش از اراضی کشاورزی است که در زمان سرشماری زیر کشت نباتات دائمی به صورت کاشت مجتمع قرار داشته است.

باغ

باغ، زمینی است در فضای باز که در آن کشت و کار درختان مشمر به صورت مجتمع (کاشت مجتمع) انجام شده است. بدیهی است حیاط منازل، حاشیه‌ی مزارع و ... که گاهی اوقات این نوع درختان در آن‌ها به تعداد کم یا به صورت پراکنده کاشته می‌شود، باغ محسوب نمی‌شود. خزانه و نهالستان این نوع محصولات نیز تحت عنوان باغ منظور شده است.

قلمستان

قلمستان، زمینی است در فضای باز که در آن انواع تبریزی (تبریزی، سپینلار، پده، شالک و ...) یا هدف بهره‌برداری اقتصادی از تنه یا شاخه‌ی آن به صورت مجتمع کاشته شده باشد. خزانه و نهالستان این نوع درختان نیز تحت عنوان قلمستان منظور شده است.

کاشت مجتمع

منظور از کاشت مجتمع، در اینجا نوعی کاشت است که درخت یا درختچه‌ها به صورت منظم و طبق قاعده کاشته شده باشند. کاشتی که در آن گیاهان فوق بدون نظم و قاعده ولی با تراکم کافی کشت شده باشند، به نحوی که بتوان مساحت اختصاص یافته به آن را تعیین کرد نیز، کاشت مجتمع محسوب شده است.

کاشت مجتمع ساده (تک محصولی) و مخلوط (چند محصولی)

منظور از کاشت مجتمع ساده (تک محصولی) در اینجا، نوعی کاشت مجتمع است که در آن فقط یک نوع محصول دائمی کاشت شده و اصطلاحاً تک محصولی باشد، مانند باغی که در آن فقط انگور کاشته شده است. باغی را که به منظور بهره‌برداری از یک محصول خاص احداث شده ولی در بین درختان یا در اطراف آن تعداد کمی از سایر انواع درختان کاشته شده باشد، به صورت کاشت ساده (تک محصولی) منظور شده است.

در مقابل باغ و قلمستان به صورت کاشت مجتمع ساده (تک محصولی)، باغ و قلمستان به صورت کاشت مجتمع مخلوط (چند محصولی) قرار دارد که در آن بیش از یک نوع محصول دائمی و به صورت مخلوط کاشته شده است به نحوی که تعیین مساحت هر یک از محصولات مقدور نیست.

کاشت پراکنده

منظور از کاشت پراکنده، کاشت انواع محصولات دائمی در اطراف یا داخل مزارع، خارج از باغ و قلمستان‌ها و یا حاشیه‌ی جوی و کانال آب و مانند آن است، اما در این سرشماری کاشت محصولات فرعی در باغ‌هایی با کاشت مجتمع ساده (تک محصولی) نیز، استثنائاً جزو کاشت پراکنده منظور شده است.

محصول دائمی مثمر

منظور از محصول دائمی مثمر در این سرشماری، درخت یا درختچه‌ای است که کاشت آن به منظور برداشت میوه، برگ، گل یا هر نوع محصول دیگری غیر از چوب، انجام می‌گیرد. یا این تعریف علاوه بر درختان میوه، بوته‌ی چای، توت نوغان، گل محمدی و - جزو محصولات دائمی مثمر طبقه‌بندی شده‌اند.

محصولات دائمی غیرمثمر

منظور از محصولات دائمی غیرمثمر درختانی هستند که محصول اصلی آن‌ها چوب است.

تولید

منظور از تولید، مقدار محصولی است که طی سال زراعی ۸۲-۱۳۸۱ برداشت شده است. تولید هر محصول به حالت متعارف آن که از مزرعه برداشت می‌شود، مورد نظر بوده است. در مورد برنج وزن شلتوک، در مورد پسته وزن وش، در مورد یونجه و اسپرس و شپیر وزن جلوفه‌ی خشک و در مورد انواع لوبیا وزن دانه‌ی خشک، مورد نظر بوده است.

یافته‌های مهم

طی سرشماری عمومی کشاورزی ۱۳۸۲، تعداد ۳۱۳۱۵۶ بهره‌بردار در سطح این استان شناسایی و فهرست شده است که برای ۲۱ بهره‌بردار به دلایل مختلف، امکان تکمیل پرسشنامه فراهم نشده است (جدول الف). سهم این بخش از بهره‌برداران در نقاط روستایی ۰/۰۱ درصد و در نقاط شهری صفر درصد بوده است. آمارهای این نشریه، اطلاعات بهره‌برداران بدون پرسشنامه را در بر نمی‌گیرد. شایان ذکر است با توجه به تعاریف مربوطه، شغل اصلی بهره‌برداران لزوماً کشاورزی نمی‌باشد.

جدول الف - سهم بهره‌برداران سرشماری نشده از مجموع بهره‌برداران فهرست شده

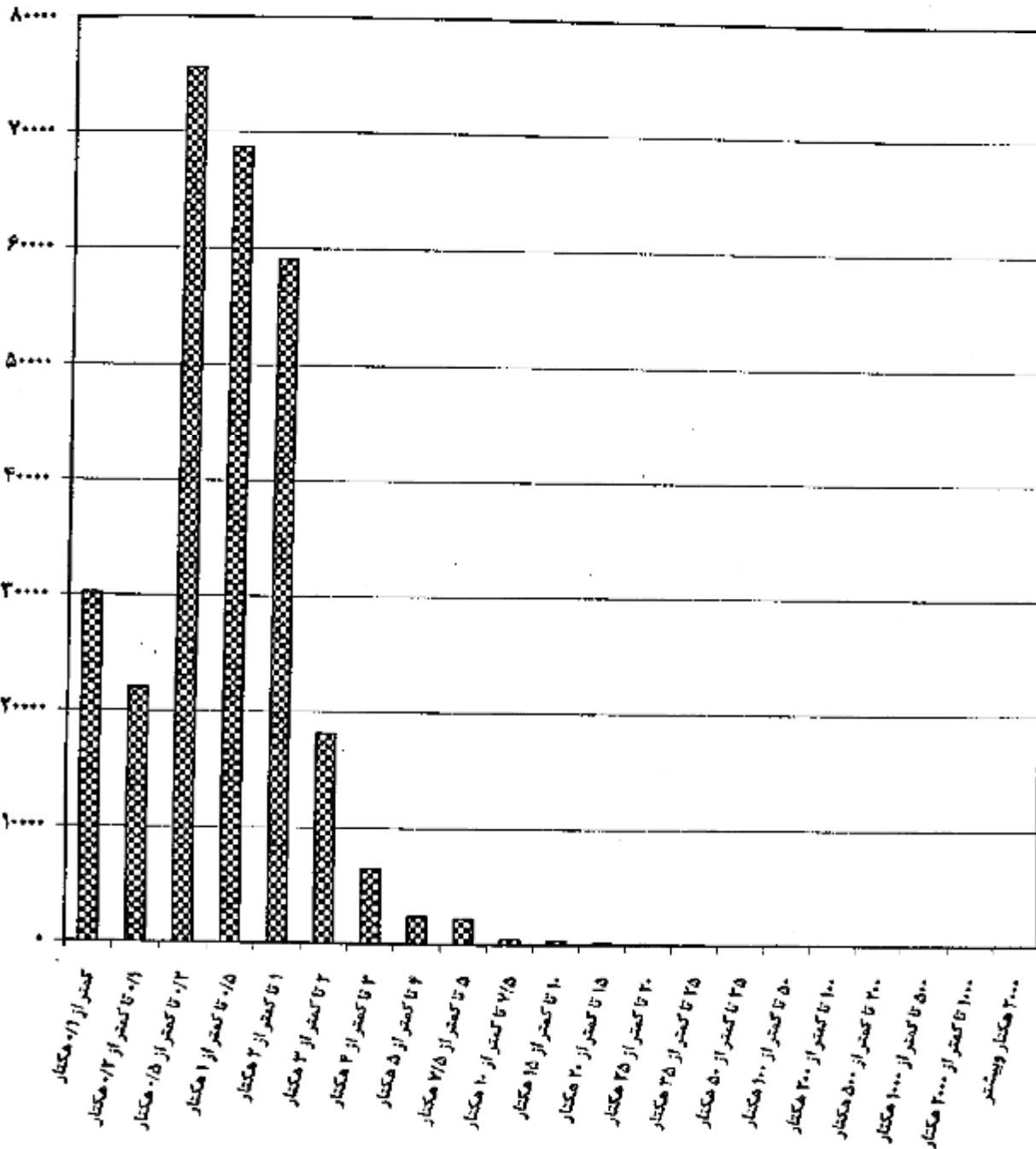
شرح	فهرست شده	دارای پرسشنامه	بدون پرسشنامه	
			تعداد	درصد
جمع	۳۱۳۱۵۶	۳۱۳۱۲۵	۲۱	۰/۰۱
شهری	۳۰۵۷۱	۳۰۵۷۱	۰	۰/۰۰
روستایی	۲۸۲۵۸۵	۲۸۲۵۶۴	۲۱	۰/۰۱

تعداد بهره‌بردارهای کشاورزی استان، ۳۱۷۰۳۵ بهره‌بردار بوده است از این تعداد ۲۵۵۷۲۵ واحد متعلق به خانوارهای معمولی ساکن در آبادی یا شهر مورد آمارگیری، ۶۱۰۱۶ واحد متعلق به بهره‌برداران غیرساکن، ۱۲ واحد متعلق به خانوارهای معمولی غیرساکن و ۲۸۲ واحد متعلق به شرکت‌های رسمی و مؤسسه‌های عمومی است.

نمودار ۱. فراوانی بهره‌بردارهای کشاورزی را در طبقات وسعت اراضی کشاورزی نشان می‌دهد.

نمودار ۱ - تعداد بهره‌بردارانی‌های کشاورزی استان گیلان بر حسب
وسعت اراضی کشاورزی

بهره‌برداری



وسعت اراضی کشاورزی

کاربری اراضی کشاورزی

بر اساس نتایج این سرشماری، اراضی کشاورزی استان ۲۵۳ هزار هکتار است. این اراضی توسط ۲۸۶ هزار بهره‌بردار کشاورزی با زمین، مورد استفاده در فعالیت‌های زراعت و باغداری است و سهم هر بهره‌بردار به طور متوسط ۰/۹ هکتار می‌شود. از مجموع اراضی کشاورزی استان ۹۴/۵۸ درصد در محدوده آبادی‌ها (نقاط روستایی) و بقیه در محدوده شهرها قرار دارند. متوسط مساحت اراضی هر بهره‌بردار با زمین در نقاط روستایی ۰/۹ هکتار و در نقاط شهری ۰/۱۶ هکتار می‌باشد.

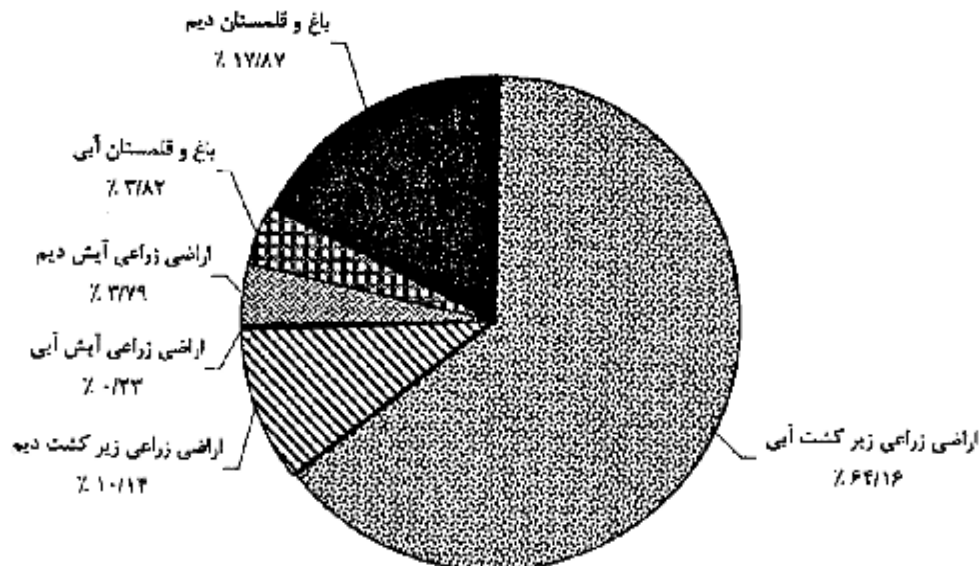
از کل اراضی کشاورزی استان ۶۸/۲۱ درصد، اراضی کشاورزی آبی با میانگین ۰/۸ هکتار برای هر بهره‌بردار دارای اراضی آبی و بقیه، اراضی کشاورزی دیم با میانگین ۰/۴ هکتار برای هر بهره‌بردار دارای اراضی دیم است. از اراضی آبی ۹۴/۴۰ درصد به اراضی زراعی (زیرکشت محصولات سالانه و آیش) و بقیه به اراضی باغ و قلمستان اختصاص دارد. حال آنکه در اراضی دیم نسبت اراضی زراعی برابر یا ۴۳/۸۰ درصد است.

توزیع فراوانی بهره‌بردارهای کشاورزی در طبقات وسعت اراضی کشاورزی، نشان می‌دهد که فراوانی نسبی بهره‌بردارهای کم زمین، خیلی زیاد است هر چند که طبیعتاً مقدار زمین کشاورزی در اختیار آن‌ها زیاد نیست و برخی از آن‌ها اصولاً طبق تعریف، به خاطر سایر فعالیت‌های کشاورزی، بهره‌بردار کشاورزی شناخته شده‌اند.

نمودار ۲ کاربری اراضی کشاورزی بهره‌بردارهای استان را نشان می‌دهد.

نمودار ۲ - کاربری اراضی کشاورزی

استان گیلان



محصولات زراعی

تعداد بهره‌برداری‌های کشاورزی که به کشت محصولات سالانه مبادرت کرده‌اند بدون در نظر گرفتن کشت گلخانه‌ای کلاً ۲۵۷ هزار واحد است. از این تعداد ۲۵۴ هزار بهره‌برداری دارای زمین زراعی و بقیه دارای زراعت در زیر درختان باغ بوده‌اند. سطح کاشت زراعت‌های انجام شده در اراضی زراعی (شامل کاشت مجده) و با کاشت زیر درختان باغ‌ها ۱۸۸ هزار هکتار است که ۱۶۲ هزار هکتار به کشت محصولات سالانه آبی و ۲۶ هزار هکتار به کشت محصولات سالانه دیم اختصاص داشته است. از اراضی زیر کشت محصولات آبی ۲۲۰ هکتار به کشت گندم، ۲۳۷ هکتار به کشت جو، ۱۶۰۰۹۹ هکتار به کشت برنج و بقیه به کشت سایر محصولات سالانه اختصاص داشته است. در زراعت آبی محصولات اصلی گروه غلات با سطح کاشت ۱۶۰۶۹۷ هکتار، حبوبات با سطح کاشت ۴۳۷ هکتار و نباتات عنوقه‌ای با سطح کاشت ۴۵۰ هکتار حایز اهمیت هستند.

در زراعت دیم سطح کاشت هر یک از سه گروه فوق به ترتیب ۱۴۴۳۸، ۲۷۴۸ و ۱۰۷۹ هکتار است. محصول برنج (شلتوک) استان ۵۵۳ هزار تن است که توسط ۲۰۵ هزار بهره‌برداری در ۱۶۰ هزار هکتار اراضی آبی تولید می‌شود. متوسط عملکرد این محصول در سطح استان، ۳۱۵ تن در هکتار است.

باغ و قلمستان

مساحت باغ و قلمستان استان ۵۵ هزار هکتار متعلق به ۱۱۳ هزار بهره‌برداری است. از این مساحت، ۹۶۷۴ هکتار آبی متعلق به ۱۸۴۴۷ بهره‌برداری و ۴۵۲۷۲ هکتار دیم متعلق به ۹۶۱۱۹ بهره‌برداری است.

استفاده از ماشین‌های کشاورزی

۴۸ هزار از بهره‌برداری‌های کشاورزی با زمین، از تراکتور برای انجام کارهای کشاورزی خود استفاده کرده‌اند. قسمت عمده بهره‌برداری‌هایی که از تراکتور استفاده نکرده‌اند مربوط به طبقات کم زمین است. از کل بهره‌برداری‌های استفاده کننده از تراکتور ۳۱۰۷ درصد مالک تمام یا سهمی از تراکتور مورد استفاده بوده‌اند.

استفاده از کمباین در ۱۱ هزار بهره‌برداری و استفاده از تیلر در ۲۰۲ هزار بهره‌برداری با زمین گزارش شده است. نسبت بهره‌برداری‌های مالک کمباین ۱۱۳۰ درصد و مالک تیلر ۲۶/۱۹ درصد استفاده‌کنندگان از این ماشین‌ها است. از بین سایر ماشین‌ها و ادوات کشاورزی، خرم‌نکوب گندم و جو با ۱۲ هزار بهره‌برداری استفاده کننده، دیسک با ۸ هزار و سمپاش موتوری با ۲۵ هزار بهره‌برداری استفاده کننده، حایز اهمیت هستند. ۱۵ هزار بهره‌برداری با زمین از موتور پمپ دیزلی و ۷ هزار بهره‌برداری با زمین از موتور پمپ برقی برای تأمین آب مورد نیاز استفاده می‌کرده‌اند که به ترتیب ۵۴/۷۸ و ۷۷/۸۴ درصد از آن‌ها مالک تمام یا سهمی از موتور پمپ بوده‌اند.

پرورش دام

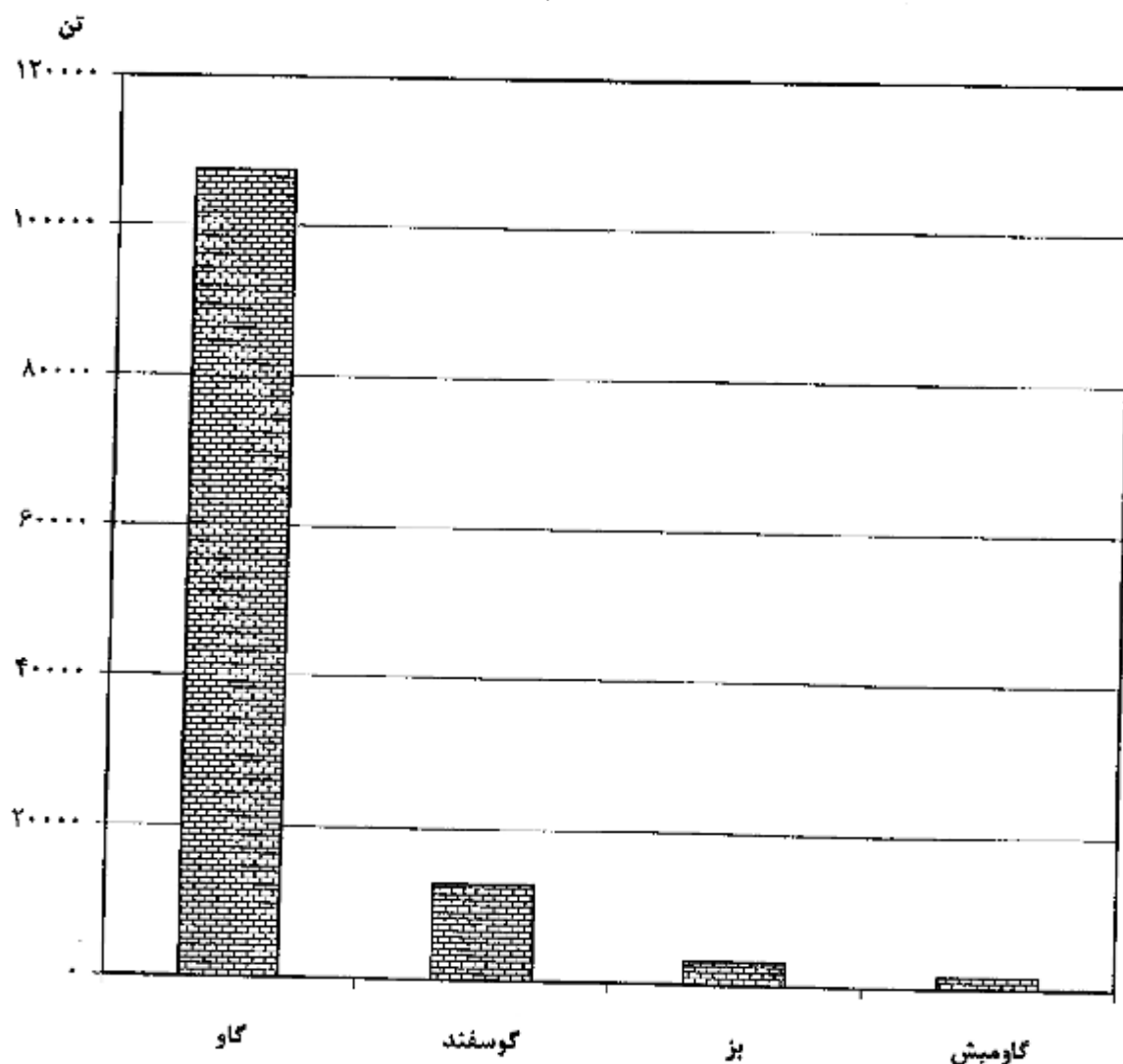
به‌طور کلی ۱۰۷ هزار بهره‌برداری واقع در نقاط روستایی و ۵ هزار بهره‌برداری واقع در نقاط شهری حداقل یکی از ۵ نوع دام مورد نظر در این سرشماری را پرورش می‌دهند. در سطح استان ۲/۲۳ درصد از این بهره‌برداری‌ها فقط دام کوچک (گوسفند و بز)، ۸۵/۰۱ درصد آن‌ها فقط دام بزرگ (گاو، گاو میش و شتر) و بقیه هر دو گروه را به طور توأم دارا هستند. ۱۰/۲۷ درصد از بهره‌برداری‌های دارای دام که بدون زمین هستند ۱۸/۸۴ درصد دام‌های کوچک و ۹/۸۲ درصد دام‌های بزرگ را به خود اختصاص داده‌اند. ترکیب دامداری‌های واقع در نقاط شهری با آنچه ذکر شد متفاوت است. در این جامعه درصد بهره‌برداری‌های دارای فقط دام کوچک، فقط دام بزرگ و هر دو نوع دام به ترتیب ۱/۸۹، ۱۸/۳۱ و ۱/۷۶ درصد از بهره‌برداری‌های دارای دام بدون زمین هستند که ۴۷/۱۸ درصد دام‌های کوچک ۲۰/۳۸ درصد دام‌های بزرگ را به خود اختصاص داده‌اند.

در ۱۷ هزار بهره‌برداری پرورش دهنده‌ی دام کوچک جمعاً ۶۴۰ هزار رأس گوسفند و بیره و ۱۲۵ هزار رأس بز و بزغاله نگهداری می‌شود که در حدود ۳۳/۳۱ درصد از این بهره‌برداری‌ها دارای هر دو نوع دام هستند.

۱۰۷ هزار از بهره‌برداری‌های کشاورزی دارای فعالیت پرورش گاو و گوساله هستند. تعداد گاو و گوساله در این بهره‌برداری‌ها ۴۵۰ هزار رأس است که ۵۴/۹۲ درصد از آن‌ها ماده ۲ ساله و بالاتر هستند.

نمودار ۳ مقدار تولید شیر انواع مختلف دام را نشان می‌دهد.

نمودار ۳ - تولید شیر در استان گیلان



استفاده از سیستم‌های آبیاری تحت فشار

روش آبیاری به وسیله سیستم‌های تحت فشار بارانی در ۸۴۱ بهره‌برداری و سیستم قطره‌ای در ۱۳۰۹ بهره‌برداری استان مورد استفاده واقع شده است. این بهره‌برداری‌ها جمعاً دارای ۱۸۷۳ هکتار زمین کشاورزی زیر کشت آبیاری تحت فشار هستند که از این مقدار ۸۶۷ هکتار آن تحت پوشش آبیاری بارانی و ۱۰۰۶ هکتار تحت پوشش آبیاری قطره‌ای بوده است.

تولید محصولات گلخانه‌ای

تعداد ۲۸۴ بهره‌برداری کشاورزی با گلخانه‌هایی به مساحت ۳۳ هکتار به فعالیت تولید محصولات گلخانه‌ای نظیر خیار، گوجه‌فرنگی، گل و گیاه زینتی و ... اشتغال داشته‌اند.

پرورش زنبور عسل

بر اساس نتایج این سرشماری ۸۴ هزار کندوی نوع جدید و ۴ هزار کندوی نوع قدیم جمعاً با تولید ۱۶۷۷ تن عسل یا موم در استان وجود دارد. کندوهای نوع جدید به ۳۷۹۶ بهره‌برداری و کندوهای نوع قدیم به ۳۷۲ بهره‌برداری تعلق دارند.

فصل اول

**بهره برداران
و بهره برداری‌های کشاورزی**

۱- بهره‌برداران فهرست شده و بهره‌برداران سرشماری شده (دارای پرسشنامه) برحسب نوع بهره‌بردار و شهرستان

خانوار معمولی ساکن		جمع		شهرستان
سرشماری شده	فهرست شده	سرشماری شده	فهرست شده	
۲۵۱۸۲۵	۲۵۱۸۴۴	۳۱۳۱۲۵	۳۱۳۱۵۶	گیلان
۵۹۰۲	۵۹۰۲	۶۷۵۳	۶۷۵۳	استارا
۱۷۱۲۷	۱۷۱۲۷	۲۱۸۷۲	۲۱۸۷۲	آستانه اشرفیه
۷۲۲۲	۷۴۲۳	۹۵۱۹	۹۵۱۹	املش
۳۷۵۴	۳۷۵۵	۴۵۱۷	۴۵۱۸	بندر انزلی
۴۹۷۷۸	۴۹۷۷۸	۵۶۹۸۱	۵۶۹۸۱	رشت
۹۵۹۲	۹۵۹۲	۱۲۰۲۵	۱۲۰۲۵	رضوانشهر
۱۲۲۰۰	۱۲۲۰۰	۱۵۲۵۸	۱۵۲۵۸	رودبار
۲۲۰۴۸	۲۲۰۴۸	۲۸۷۹۸	۲۸۷۹۸	رودسر
۹۱۲۵	۹۱۲۵	۱۱۹۶۲	۱۱۹۶۲	سیاهکل
۱۲۰۹۶	۱۲۰۹۶	۱۵۰۲۶	۱۵۰۲۶	شفت
۱۸۹۳۵	۱۸۹۳۵	۲۵۱۱۶	۲۵۱۱۶	صومعه سرا
۲۴۷۲۵	۲۴۷۵۱	۲۸۶۱۸	۲۸۶۲۴	طوالش
۱۴۹۰۵	۱۴۹۰۵	۱۶۲۸۲	۱۶۲۸۲	فومن
۱۹۷۳۷	۱۹۷۴۹	۲۹۷۹۶	۲۹۸۰۹	لامیجان
۱۵۰۷۸	۱۵۰۷۸	۲۰۱۴۶	۲۰۱۴۶	لنگرود
۸۲۵۸	۸۲۵۸	۱۰۲۴۵	۱۰۲۴۵	ماسال



۱- بهره‌برداران فهرست شده و بهره‌برداران سرشماری شده (دارای پرسشنامه) برحسب نوع بهره‌بردار و شهرستان (دنباله)

شرکت رسمی / مؤسسه‌ی عمومی		خانوار معمولی غیرساکن		بهره‌بردار غیرساکن		شهرستان
سرشماری شده	فهرست شده	سرشماری شده	فهرست شده	سرشماری شده	فهرست شده	
۲۸۲	۲۸۲	۱۲	۱۲	۶۱۰۱۶	۶۱۰۱۸	گیلان
۷	۷	.	.	۸۴۲	۸۴۲	آستارا
۲۷	۲۷	.	.	۲۷۰۸	۲۷۰۹	آستانه اشرفیه
۱	۱	.	.	۲۰۸۵	۲۰۸۵	املش
۲۶	۲۶	.	.	۷۳۷	۷۳۷	بندر انزلی
۲۹	۲۹	.	.	۷۱۶۴	۷۱۶۴	رشت
۶	۶	.	.	۲۴۲۷	۲۴۲۷	رضوانشهر
۶۶	۶۶	.	.	۳۱۹۲	۳۱۹۲	رودبار
۱۳	۱۳	.	.	۵۷۳۷	۵۷۳۷	رودسر
۷	۷	.	.	۲۸۳۰	۲۸۳۰	سیاهکل
۱۰	۱۰	.	.	۲۹۲۰	۲۹۲۰	شفت
۳۷	۳۷	.	.	۶۱۴۴	۶۱۴۴	صومعه سرا
۸	۸	۱۲	۱۲	۳۸۵۳	۳۸۵۳	طوالش
۷	۷	.	.	۱۳۷۱	۱۳۷۱	قومن
۱۱	۱۱	.	.	۱۰۰۲۸	۱۰۰۲۹	لامیجان
۱۶	۱۶	.	.	۵۰۵۲	۵۰۵۲	لنگرود
۱	۱	.	.	۱۹۰۶	۱۹۰۶	ماسال

۲ - بهره‌برداری‌های کشاورزی برحسب نوع بهره‌بردار و شهرستان

خانوار معمولی ساکن		جمع		شهرستان
بی زمین	کل	بی زمین	کل	
۳۰۶۱۸	۲۵۵۲۲۵	۳۱۳۵۲	۳۱۷۰۲۵	گیلان
۲۲۷۹	۶۱۳۰	۲۴۴۲	۶۹۷۹	آستارا
۱۲۱۴	۱۷۲۳۰	۱۲۲۲	۲۲۰۶۵	استانه اشرقیه
۵۹۶	۷۴۷۵	۶۰۷	۹۵۶۱	امنش
۸۱۰	۲۸۱۹	۸۱۹	۴۵۸۲	بندر انزلی
۷۸۳۹	۵۰۶۵۰	۷۹۰۵	۵۷۸۵۳	رشت
۱۲۹۰	۱۰۱۲۶	۱۳۲۳	۱۲۵۵۹	رضوانشهر
۱۲۰۵	۱۲۲۲۳	۱۲۵۰	۱۵۲۸۱	رودبار
۱۵۵۲	۲۳۲۴۴	۱۵۷۵	۲۸۹۹۲	رودسر
۱۲۶۲	۹۳۹۳	۱۳۹۲	۱۲۳۳۰	سیاهکل
۱۱۰۹	۱۲۲۴۳	۱۱۱۷	۱۵۱۷۳	شفت
۱۷۷۵	۱۹۳۵۴	۱۷۸۶	۲۵۵۳۵	صومعه سرا
۴۰۶۵	۲۵۲۰۸	۴۱۲۹	۲۹۰۸۱	طوالش
۱۰۷۴	۱۴۹۲۸	۱۰۸۲	۱۶۳۰۶	قومن
۱۶۱۵	۲۰۱۲۳	۱۶۴۶	۳۰۱۸۲	لاهیجان
۱۱۹۶	۱۵۱۰۴	۱۲۴۴	۲۰۱۷۲	لنگرود
۱۶۰۷	۸۳۷۷	۱۸۰۹	۱۰۲۸۴	ماسال



۱- بهره‌برداران فهرست شده و بهره‌برداران سرشماری شده (دارای پرسشنامه) برحسب نوع بهره‌بردار و شهرستان (دنباله)

شرکت رسمی / مؤسسه‌ی عمومی		خانوار معمولی غیرساکن		بهره‌بردار غیرساکن		شهرستان
سرشماری شده	فهرست شده	سرشماری شده	فهرست شده	سرشماری شده	فهرست شده	
۲۸۲	۲۸۲	۱۲	۱۲	۶۱۰۱۶	۶۱۰۱۸	گیلان
۷	۷	۰	۰	۸۴۲	۸۴۲	آستارا
۲۷	۲۷	۰	۰	۴۷۰۸	۴۷۰۹	آستکه اشرفیه
۱	۱	۰	۰	۲۰۸۵	۲۰۸۵	املش
۲۶	۲۶	۰	۰	۷۳۷	۷۳۷	بندر انزلی
۳۹	۳۹	۰	۰	۷۱۶۴	۷۱۶۴	رشت
۶	۶	۰	۰	۲۴۲۷	۲۴۲۷	رضوانشهر
۶۶	۶۶	۰	۰	۳۱۹۲	۳۱۹۲	رودبار
۱۳	۱۳	۰	۰	۵۷۳۷	۵۷۳۷	رودسر
۷	۷	۰	۰	۲۸۲۰	۲۸۲۰	سباهکل
۱۰	۱۰	۰	۰	۲۹۲۰	۲۹۲۰	شفت
۳۷	۳۷	۰	۰	۶۱۴۴	۶۱۴۴	صومعه سرا
۸	۸	۱۲	۱۲	۳۸۵۳	۳۸۵۳	طوالش
۷	۷	۰	۰	۱۳۷۱	۱۳۷۱	فومن
۱۱	۱۱	۰	۰	۱۰۰۲۸	۱۰۰۲۹	لاهیجان
۱۶	۱۶	۰	۰	۵۰۵۲	۵۰۵۲	لنگرود
۱	۱	۰	۰	۱۹۰۶	۱۹۰۶	ماسال

۲ - بهره‌برداری‌های کشاورزی برحسب نوع بهره‌بردار و شهرستان

خانوار معمولی ساکن		جمع		شهرستان
بی زمین	کل	بی زمین	کل	
۳۰۶۹۸	۲۵۵۷۲۵	۳۱۲۵۲	۳۱۷۰۲۵	گیلان
۲۲۷۹	۶۱۳۰	۲۴۴۳	۶۹۷۹	آستارا
۱۲۱۴	۱۷۳۳۰	۱۲۲۴	۲۲۰۶۵	آستانه اشرفیه
۵۹۶	۷۴۷۵	۶۰۷	۹۵۶۹	املش
۸۱۰	۲۸۱۹	۸۱۹	۴۵۸۲	بندر انزلی
۷۸۴۹	۵۰۶۵۰	۷۹۰۵	۵۷۸۵۲	رشت
۱۲۹۰	۱۰۱۲۶	۱۲۲۳	۱۲۵۵۹	رضوانشهر
۱۲۰۵	۱۲۲۲۲	۱۲۵۰	۱۵۴۸۱	رودبار
۱۵۵۲	۲۲۲۲۲	۱۵۷۵	۲۸۹۹۴	رودسر
۱۲۶۲	۹۳۹۲	۱۲۹۳	۱۲۲۳۰	سپاهک
۱۱۰۹	۱۲۲۲۲	۱۱۱۷	۱۵۱۷۳	شفت
۱۷۷۵	۱۹۲۵۲	۱۷۸۶	۲۵۵۳۵	صومعه سرا
۲۰۶۵	۲۵۲۰۸	۲۱۲۹	۲۹۰۸۱	طوالش
۱۰۷۲	۱۴۹۲۸	۱۰۸۲	۱۶۳۰۶	فومن
۱۶۱۵	۲۰۱۲۳	۱۶۴۶	۳۰۱۸۲	لاهیجان
۱۱۹۶	۱۵۱۰۴	۱۲۴۴	۲۰۱۷۲	لنگرود
۱۶۰۷	۸۳۷۷	۱۸۰۹	۱۰۲۸۴	ماسال



۲ - بهره‌برداری‌های کشاورزی برحسب نوع بهره‌بردار و شهرستان (دنباله)

شهرستان	بهره‌بردار غیرساکن		خانوار معمولی غیرساکن		شرکت رسمی / مؤسسه‌ی عمومی	
	کل	بی زمین	کل	بی زمین	کل	بی زمین
گیلان.....	۶۱۰۱۶	۶۲۲	۱۲	۱۲	۲۸۲	۲۰
آستارا.....	۸۴۲	۶۲	۰	۰	۷	۱
آستانه اشرفیه.....	۴۷۰۸	۷	۰	۰	۲۷	۲
املش.....	۲۰۸۵	۱۱	۰	۰	۱	۰
بندر انزلی.....	۷۳۲	۷	۰	۰	۲۶	۲
رشت.....	۲۱۶۲	۵۰	۰	۰	۲۹	۶
رضوانشهر.....	۲۴۲۷	۲۳	۰	۰	۶	۰
رودبار.....	۲۱۱۲	۲۵	۰	۰	۶۶	۰
رودسر.....	۵۷۳۷	۲۲	۰	۰	۱۳	۰
سپاهک.....	۲۸۲۰	۲۹	۰	۰	۷	۲
شفت.....	۲۹۲۰	۸	۰	۰	۱۰	۰
صومعه سرا.....	۶۱۲۲	۸	۰	۰	۲۷	۲
طوالش.....	۲۸۵۲	۵۰	۱۲	۱۲	۸	۲
فومن.....	۱۳۷۱	۸	۰	۰	۷	۰
لاهیجان.....	۱۰۰۴۸	۳۱	۰	۰	۱۱	۰
لنگرود.....	۵۰۵۲	۴۷	۰	۰	۱۶	۱
ماسال.....	۱۹۰۶	۲۰۲	۰	۰	۱	۰

۳ - بهره‌برداری‌های کشاورزی متعلق به اشخاص حقیقی برحسب نوع و سن بهره‌بردار

خانواری معمولی غیرساکن		بهره‌بردار غیرساکن		خانواری معمولی ساکن		جمع		سن بهره‌بردار
کل	بی زمین	کل	بی زمین	کل	بی زمین	کل	بی زمین	
۱۲	۱۲	۶۲۲	۶۱۰۱۶	۲۰۶۹۸	۲۵۵۷۲۵	۲۱۲۲۲	۲۱۶۷۵۳	جمع
۰	۰	۰	۵	۷	۲۲	۷	۲۸	کمتر از ۱۵ ساله
۰	۰	۳	۸۵	۸۱	۴۶۱	۸۲	۵۴۶	۱۵-۱۹ ساله
۰	۰	۲۴	۶۴۱	۷۱۱	۲۸۹۵	۷۳۵	۴۵۳۶	۲۰-۲۴ ساله
۲	۲	۵۴	۲۷۰۲	۲۷۰۸	۱۴۵۲۰	۲۷۶۶	۱۶۲۲۶	۲۵-۲۹ ساله
۵	۵	۸۰	۵۴۴۸	۴۵۹۷	۲۴۶۶۲	۴۶۸۲	۲۹۹۱۵	۳۰-۳۴ ساله
۱	۱	۷۷	۸۵۹۵	۴۶۹۶	۲۷۴۴۵	۴۷۷۲	۳۶۰۴۱	۳۵-۳۹ ساله
۰	۰	۷۶	۹۷۲۲	۲۷۰۵	۲۲۵۸۷	۴۷۸۱	۴۲۳۱۹	۴۰-۴۴ ساله
۰	۰	۹۸	۹۷۴۶	۲۲۷۲	۲۷۱۲۵	۴۴۷۱	۳۶۸۷۱	۴۵-۴۹ ساله
۰	۰	۷۰	۸۲۴۹	۴۵۳۷	۲۶۸۲۰	۲۶۰۷	۳۵۰۷۹	۵۰-۵۴ ساله
۱	۱	۳۱	۵۰۸۰	۱۴۸۶	۱۸۶۲۷	۱۵۱۸	۲۳۷۰۸	۵۵-۵۹ ساله
۰	۰	۴۳	۴۹۱۵	۲۰۷۴	۲۷۳۴۰	۲۱۱۷	۳۲۲۵۵	۶۰-۶۴ ساله
۰	۰	۲۶	۲۶۴۲	۱۲۰۶	۱۹۲۹۰	۱۲۲۲	۲۱۹۳۴	۶۵-۶۹ ساله
۰	۰	۳۰	۲۲۱۲	۱۳۶۸	۱۹۷۲۶	۱۳۹۸	۲۱۹۲۸	۷۰-۷۴ ساله
۱	۱	۷	۶۴۲	۵۵۹	۷۸۶۹	۵۶۷	۸۵۱۴	۷۵-۷۹ ساله
۰	۰	۳	۵۱۸	۴۸۹	۶۳۲۵	۴۹۲	۶۸۲۳	۸۰ ساله و بیشتر

۴ - بهره‌برداری‌های کشاورزی متعلق به اشخاص حقیقی برحسب وضع سواد و مدرک تحصیلی بهره‌بردار و شهرستان

باسواد برحسب مدرک تحصیلی					بی سواد	شهرستان
فوق دیپلم و بالاتر غیرکشاورزی	فوق دیپلم و بالاتر کشاورزی	راهتمایی و متوسطه	ابتدایی و غیررسمی	جمع		
۸۳۳۲	۲۸۱۶	۸۴۴۰۲	۹۲۶۱۱	۱۹۲۱۶۱	۱۲۴۵۹۲	گیلان
۱۸۷	۸۲	۲۰۶۵	۲۱۳۸	۲۴۷۲	۲۵۰۰	آستارا
۴۴۹	۱۳۳	۶۵۵۱	۶۷۵۵	۱۳۸۸۸	۸۱۵۰	آستانه اشرفیه
۲۸۰	۱۰۴	۲۷۱۳	۲۶۰۸	۵۷۰۵	۳۸۵۵	املش
۹۰	۲۶	۱۴۱۱	۱۴۰۷	۲۹۵۳	۱۶۰۳	بندر انزلی
۶۸۸	۳۴۴	۱۳۶۲۹	۲۱۲۵۵	۳۵۹۱۷	۲۱۸۹۸	رشت
۳۶۷	۱۶۶	۴۳۱۹	۳۷۴۶	۸۵۹۸	۳۹۵۵	رضوانشهر
۲۵۱	۲۰۲	۳۴۵۶	۴۸۳۴	۸۹۴۳	۶۳۷۱	رودبار
۱۶۰۰	۳۳۲	۸۹۵۶	۷۹۵۷	۱۸۸۴۵	۱۰۱۳۶	رودسر
۳۲۵	۱۶۷	۳۳۹۵	۳۰۶۳	۶۷۶۰	۵۲۶۳	سیاهکل
۲۵۱	۱۰۶	۲۹۱۶	۴۶۵۲	۷۹۲۴	۷۲۳۹	شفت
۵۸۸	۲۲۱	۶۳۸۷	۷۷۶۱	۱۴۹۵۶	۱۰۵۲۲	صومعه سرا
۸۷۱	۲۲۷	۷۳۸۹	۹۱۳۰	۱۷۵۱۷	۱۱۵۵۶	طوالش
۲۸۳	۱۱۵	۳۳۳۷	۴۶۴۳	۸۲۷۸	۸۰۲۱	فومن
۷۴۲	۲۴۸	۸۹۱۰	۹۱۱۱	۱۹۰۱۲	۱۱۱۵۹	لاهیجان
۷۹۶	۱۷۶	۵۸۸۸	۵۷۸۴	۱۲۶۴۴	۷۵۱۱	لنگرود
۲۵۴	۱۲۷	۲۳۸۰	۲۷۶۸	۵۷۲۹	۴۵۲۴	ماسال

۵ - بهره‌برداری‌های کشاورزی متعلق به اشخاص حقیقی برحسب وضع سواد و مدرک تحصیلی بهره‌بردار و وسعت اراضی کشاورزی

باسواد برحسب مدرک تحصیلی					بی سواد	وسعت اراضی کشاورزی
فوق دیپلم و بالاتر غیر کشاورزی	فوق دیپلم و بالاتر کشاورزی	راه‌نمایی و متوسطه	ابتدایی و غیررسمی	جمع		
۱۳۳۲	۲۸۱۶	۱۳۴۰۲	۹۲۶۱۱	۱۹۲۱۶۱	۱۲۴۵۹۲	جمع
۷۷۹	۲۵۷	۹۵۴۶	۹۹۵۷	۲۰۶۳۹	۱۰۶۹۲	بدون زمین
۵۱۹۶	۱۸۸۱	۵۶۰۴۹	۶۰۰۲۷	۱۲۳۸۵۳	۷۲۵۲۰	جمع کمتر از ۱ هکتار
۱۰۲۱	۳۱۴	۹۲۰۲	۹۵۳۵	۲۰۰۷۲	۱۰۱۶۹	کمتر از ۰/۱ هکتار
۶۸۶	۲۱۷	۶۵۳۹	۶۲۹۲	۱۳۹۳۲	۸۰۴۷	۰/۱ تا کمتر از ۰/۲ هکتار
۲۴۰۴	۷۶۶	۲۲۸۹۱	۲۳۱۱۳	۴۹۱۷۳	۲۶۳۱۸	۰/۲ تا کمتر از ۰/۵ هکتار
۱۷۸۵	۵۸۵	۱۷۴۱۷	۲۰۸۸۷	۴۰۶۷۲	۲۷۹۸۷	۰/۵ تا کمتر از ۱ هکتار
۱۵۶۰	۵۳۸	۱۷۱۹۹	۲۶۵۲۴	۴۵۱۹۱	۴۰۰۳۶	جمع ۱ تا کمتر از ۵ هکتار
۱۰۸۲	۳۶۷	۱۲۳۳۰	۱۸۲۵۸	۳۲۰۲۷	۲۷۰۰۳	۱ تا کمتر از ۲ هکتار
۳۱۵	۹۸	۳۲۲۱	۵۵۸۲	۹۳۱۵	۸۷۹۲	۲ تا کمتر از ۳ هکتار
۱۱۵	۲۵	۱۱۳۱	۲۰۰۸	۳۲۹۹	۳۱۱۶	۳ تا کمتر از ۴ هکتار
۲۸	۲۸	۴۱۸	۷۶۷	۱۲۲۱	۱۱۲۵	۴ تا کمتر از ۵ هکتار
۲۳	۲۸	۵۱۱	۹۹۱	۱۷۱۱	۱۳۱۰	جمع ۵ تا کمتر از ۲۰ هکتار
۶۵	۲۳	۲۰۵	۷۳۴	۱۲۱۶	۹۲۷	۵ تا کمتر از ۷/۵ هکتار
۱۵	۶	۷۶	۱۳۰	۲۲۷	۲۰۰	۷/۵ تا کمتر از ۱۰ هکتار
۱۳	۶	۷۶	۱۱۶	۲۱۰	۱۲۹	۱۰ تا کمتر از ۱۵ هکتار
۱	۲	۲۵	۲۹	۵۸	۲۵	۱۵ تا کمتر از ۲۰ هکتار
۴	۲	۲۰	۲۴	۵۰	۱۴	جمع ۲۰ تا کمتر از ۵۰ هکتار
۳	۲	۱۰	۹	۲۴	۱۱	۲۰ تا کمتر از ۲۵ هکتار
۱	.	۹	۹	۱۹	۵	۲۵ تا کمتر از ۳۵ هکتار
.	.	۱	۶	۷	۳	۳۵ تا کمتر از ۵۰ هکتار
.	.	۲	۱۱	۱۸	۱۵	جمع ۵۰ هکتار و بیشتر
.	.	۶	۱۱	۱۷	۱۴	۵۰ تا کمتر از ۱۰۰ هکتار
.	۱	۱۰۰ تا کمتر از ۲۰۰ هکتار
.	.	۱	.	۱	.	۲۰۰ تا کمتر از ۵۰۰ هکتار
.	۵۰۰ تا کمتر از ۱۰۰۰ هکتار
.	۱۰۰۰ تا کمتر از ۲۰۰۰ هکتار
.	۲۰۰۰ هکتار و بیشتر

۶- بهره‌برداری‌های کشاورزی متعلق به اشخاص حقیقی برحسب وضع سواد، مدرک تحصیلی و سن بهره‌بردار

باسواد برحسب مدرک تحصیلی

سن بهره‌بردار	بی سواد	جمع	ابتدایی و غیررسمی	راهنمایی و متوسطه	فوق دیپلم و بالاتر	فوق دیپلم و بالاتر غیرکشاورزی
جمع	۱۲۴۵۹۲	۱۹۲۱۶۱	۹۲۶۱۱	۸۳۲۰۲	۲۸۱۶	۸۳۳۲
کمتر از ۱۵ ساله	۰	۲۸	۹	۱۹	۰	۰
۱۵ - ۱۹ ساله	۳۰	۵۱۶	۱۳۳	۳۷۳	۱	۹
۲۰ - ۲۴ ساله	۲۴۸	۲۱۸۸	۱۲۱۲	۲۶۲۶	۲۰	۱۱۰
۲۵ - ۲۹ ساله	۱۲۶۰	۱۲۸۶۶	۵۹۳۲	۸۲۵۰	۱۷۳	۵۱۲
۳۰ - ۳۴ ساله	۲۰۷۲	۲۶۸۲۳	۱۱۶۱۳	۱۳۶۸۸	۲۶۲	۱۱۸۰
۳۵ - ۳۹ ساله	۴۳۱۱	۳۱۷۳۱	۱۲۵۲۴	۱۷۳۹۰	۴۶۶	۱۳۵۱
۴۰ - ۴۴ ساله	۸۱۳۲	۳۴۱۷۸	۱۳۸۵۹	۱۷۹۶۷	۶۳۸	۱۷۱۲
۴۵ - ۴۹ ساله	۱۰۳۸۵	۲۶۴۸۶	۱۳۲۰۹	۱۱۱۱۱	۵۴۳	۱۶۲۳
۵۰ - ۵۴ ساله	۱۶۹۵۱	۲۰۱۲۸	۱۲۸۰۳	۶۰۸۵	۳۴۶	۹۱۴
۵۵ - ۵۹ ساله	۱۲۵۸۸	۱۱۱۲۰	۷۹۶۲	۲۶۱۳	۱۲۸	۲۱۵
۶۰ - ۶۴ ساله	۲۲۳۱۰	۹۹۴۵	۷۷۸۱	۱۸۰۱	۷۸	۲۸۶
۶۵ - ۶۹ ساله	۱۶۵۸۹	۵۳۴۵	۴۴۱۵	۷۸۱	۳۲	۱۱۵
۷۰ - ۷۴ ساله	۱۷۸۴۷	۴۰۹۱	۳۵۶۳	۴۴۰	۱۹	۷۰
۷۵ - ۷۹ ساله	۶۸۷۲	۱۶۴۲	۱۶۵۶	۱۶۵	۵	۱۷
۸۰ ساله و بیشتر	۵۷۸۹	۱۰۵۲	۹۳۶	۹۵	۴	۱۹

۷ - بهره‌برداری‌های کشاورزی متعلق به اشخاص حقیقی برحسب جنس بهره‌بردار، بستگی با سرپرست خانوار و شهرستان

شهرستان	جمع		سرپرست		همسر		فرزند		سایر اعضا	
	زن	مرد	زن	مرد	زن	مرد	زن	مرد	زن	مرد
گیلان	۲۶۳۴۶	۲۹۰۴۰۷	۲۰۸۳۳	۲۸۹۶۸۰	۵۳۱۱	۷۹	۵۳۵	۱۰۶	۱۱۴	۹۶
آستارا	۲۲۰	۶۵۵۲	۲۴۱	۶۵۲۹	۱۷۲	۲	۱۷	۱	۲	۷
آستانه اشرفیه	۱۹۲۷	۲۰۱۱۱	۱۷۳۹	۲۰۰۲۹	۱۷۷	۱	۵۱	۲	۱۰	۸
املش	۶۰۱	۸۹۵۹	۵۵۲	۸۹۲۹	۲۸	-	۱۰	۱	۰	۰
بندر انزلی	۶۰۸	۳۹۲۸	۲۱۲	۲۹۱۹	۱۸۲	۵	۲۲	۳	۲	۱۱
رشت	۵۰۸۵	۵۲۷۳۰	۳۹۷۱	۵۲۵۶۱	۱۰۶۵	۲۳	۱۰۳	۲۲	۳۲	۲۵
رضوانشهر	۸۹۸	۱۱۶۵۵	۵۵۳	۱۱۶۲۷	۳۴۱	۱	۱۹	۳	۸	۲
رودبار	۱۰۲۹	۱۴۳۸۵	۹۶۱	۱۴۳۶۷	۶۷	۳	۱۲	۱	۲	۰
رودسر	۲۰۲۹	۲۶۹۵۲	۱۵۸۱	۲۶۹۲۰	۴۳۲	۲	۲۹	۸	۱	۸
سیاهکل	۱۳۷۶	۱۰۸۲۷	۱۱۲۷	۱۰۸۳۰	۲۳۲	۱	۱۵	۱۰	۱	۶
شفت	۱۵۲۰	۱۳۶۴۲	۱۰۹۹	۱۳۶۱۶	۲۱۶	۲	۲۳	۵	۲	۰
صومعه سرا	۲۷۱۶	۲۲۷۸۲	۲۲۰۸	۲۲۷۱۵	۲۹۱	۴	۵۶	۱۱	۹	۷
طوالش	۱۹۰۲	۲۷۱۶۹	۷۵۷	۲۷۰۷۲	۱۱۱۴	۱۱	۶۷	۱۶	۱۹	۱۷
فومن	۱۱۶۳	۱۵۱۳۶	۱۰۱۰	۱۵۱۲۵	۱۴۶	۳	۷	۶	۱	۱
لاهیجان	۳۰۲۳	۲۷۱۲۸	۲۸۵۲	۲۷۰۴۹	۱۸۵	۲	۶۳	۵	۱۲	۱
لنگرود	۱۵۲۸	۱۸۶۰۸	۱۱۷۷	۱۸۵۶۶	۳۶۱	۵	۲۷	۷	۱۰	۳
ماسال	۲۸۰	۹۸۰۴	۲۹۵	۹۷۸۶	۸۳	۱	۱۶	۱	۱	۱

۶- بهره‌برداری‌های کشاورزی متعلق به اشخاص حقیقی برحسب وضع سواد، مدرک تحصیلی و سن بهره‌بردار

باسواد برحسب مدرک تحصیلی					بی سواد	سن بهره‌بردار
فوق دیپلم و بالاتر غیرکشاورزی	فوق دیپلم و بالاتر کشاورزی	راه‌نمایی و متوسطه	ابتدایی و غیررسمی	جمع		
۸۳۳۲	۲۸۱۶	۸۳۴۰۲	۹۷۶۱۱	۱۹۲۱۶۱	۱۲۴۵۹۲	جمع
.	.	۱۹	۹	۲۸	.	کمتر از ۱۵ ساله
۹	۱	۳۷۳	۱۳۴	۵۱۶	۲۰	۱۵ - ۱۹ ساله
۱۱۰	۴۰	۲۶۲۶	۱۴۱۳	۴۱۸۸	۲۴۸	۲۰ - ۲۴ ساله
۵۱۲	۱۷۳	۸۲۵۰	۵۹۳۲	۱۳۸۶۶	۱۳۶۰	۲۵ - ۲۹ ساله
۱۱۸۰	۳۶۲	۱۳۶۸۸	۱۱۶۱۳	۲۶۸۴۳	۲۰۷۲	۳۰ - ۳۴ ساله
۱۳۵۱	۴۶۶	۱۷۳۹۰	۱۲۵۲۲	۳۱۷۳۱	۲۳۱۱	۳۵ - ۳۹ ساله
۱۷۱۳	۶۲۸	۱۷۹۶۷	۱۳۸۵۹	۳۴۱۷۸	۸۱۲۲	۴۰ - ۴۴ ساله
۱۶۲۳	۵۲۳	۱۱۱۱۱	۱۲۲۰۹	۲۶۴۸۶	۱۰۲۸۵	۴۵ - ۴۹ ساله
۹۱۴	۳۲۶	۶۰۸۵	۱۳۸۰۲	۲۰۱۲۸	۱۲۹۵۱	۵۰ - ۵۴ ساله
۴۱۵	۱۲۸	۳۶۱۳	۷۹۶۴	۱۱۱۲۰	۱۲۵۸۸	۵۵ - ۵۹ ساله
۲۸۶	۷۸	۱۸۰۱	۷۷۸۱	۹۹۴۵	۲۲۳۱۰	۶۰ - ۶۴ ساله
۱۱۵	۳۳	۷۸۱	۲۴۱۵	۵۳۴۵	۱۶۵۸۹	۶۵ - ۶۹ ساله
۷۰	۱۹	۴۴۰	۳۵۶۲	۴۰۹۱	۱۷۸۴۷	۷۰ - ۷۴ ساله
۱۷	۵	۱۶۵	۱۴۵۶	۱۶۳۲	۶۸۷۲	۷۵ - ۷۹ ساله
۱۹	۲	۹۵	۹۳۶	۱۰۵۲	۵۷۸۹	۸۰ ساله و بیشتر

۷ - بهره‌برداری‌های کشاورزی متعلق به اشخاص حقیقی برحسب جنس بهره‌بردار، بستگی با سرپرست خانوار و شهرستان

شهرستان	جمع		سرپرست		همسر		فرزند		سایر اعضا	
	مرد	زن	مرد	زن	مرد	زن	مرد	زن	مرد	زن
گیلان	۲۹۰۴۰۲	۲۶۳۳۶	۲۱۹۶۸۰	۲۰۸۳۳	۲۹	۵۳۱۱	۵۳۵	۱۰۶	۱۱۴	۹۶
آستارا	۶۵۵۲	۴۲۰	۶۵۲۹	۲۴۱	۲	۱۷۲	۱۲	۱	۲	۷
آستانه اشرفیه	۲۰۱۱۱	۱۹۳۷	۲۰۰۴۹	۱۷۳۹	۱	۱۷۷	۵۱	۴	۱۰	۸
املش	۸۱۵۹	۶۰۱	۸۹۳۹	۵۵۲	۰	۴۸	۱۰	۱	۰	۰
بندر انزلی	۳۹۳۸	۶۰۸	۳۹۱۹	۴۱۳	۵	۱۸۴	۲۲	۳	۲	۱۱
رشت	۵۲۷۳۰	۵۰۸۵	۵۲۵۶۱	۳۹۷۱	۲۳	۱۰۶۵	۱۰۲	۲۴	۳۳	۲۵
رضوانشهر	۱۱۶۵۵	۸۹۸	۱۱۶۳۷	۵۵۳	۱	۳۴۱	۱۹	۳	۸	۲
رودبار	۱۳۳۸۵	۱۰۲۹	۱۳۳۶۷	۹۶۱	۲	۶۷	۱۲	۱	۲	۰
رودسر	۲۶۹۵۲	۲۰۲۹	۲۶۹۲۰	۱۵۸۱	۲	۶۳۲	۲۹	۸	۱	۸
سیاهکل	۱۰۸۶۷	۱۳۷۶	۱۰۸۳۰	۱۱۲۷	۱	۲۳۳	۱۵	۱۰	۱	۶
شفت	۱۳۶۴۳	۱۵۲۰	۱۳۶۱۶	۱۰۹۹	۲	۲۱۶	۲۲	۵	۲	۰
صومعه سرا	۲۳۷۸۲	۲۷۱۶	۲۳۷۱۵	۲۴۰۸	۴	۲۹۱	۵۶	۱۱	۹	۷
طوالش	۲۷۱۶۹	۱۹۰۴	۲۷۰۷۲	۷۵۷	۱۱	۱۱۱۴	۶۷	۱۶	۱۹	۱۷
قومن	۱۵۱۳۶	۱۱۶۳	۱۵۱۲۵	۱۰۱۰	۳	۱۴۶	۷	۶	۱	۱
لاهیجان	۲۷۱۲۸	۲۰۳۳	۲۷۰۲۹	۲۸۵۲	۴	۱۸۵	۶۳	۵	۱۲	۱
لنگرود	۱۸۶۰۸	۱۵۴۸	۱۸۵۶۶	۱۱۷۷	۵	۳۶۱	۲۷	۷	۱۰	۳
ماسال	۹۸۰۴	۲۸۰	۹۷۸۶	۲۹۵	۱	۸۳	۱۶	۱	۱	۱

فصل دوم

کاربری اراضی کشاورزی

۸ - بهره‌برداری‌های کشاورزی برحسب نوع فعالیت و شهرستان

شهرستان	زراعت	باغداری ^(۱)	تولید گلخانه‌ای	پرورش ماکیان	پرورش زنبور عسل	پرورش دام بزرگ	پرورش دام کوچک	پرورش کرم ابریشم
گیلان	۲۵۶۷۲۶	۲۳۲۷۶۲	۲۸۲	۲۱۹۱۹۶	۳۰۵۶	۱۰۸۷۶۵	۱۶۶۷۲	۲۵۶۶۷
..... آستارا	۲۲۰۲	۲۷۷۷	۷	۵۵۰۲	۲۲۰	۲۹۵۹	۵۲۷	۴
..... آستانه شرقیه	۲۰۳۹۶	۱۵۷۲۳	۳۰	۱۲۲۷۶	۲۸	۵۳۰۹	۱۸	۹۵۸
..... املش	۶۷۸۲	۸۰۱۲	۲	۶۰۹۸	۲۰۷	۲۵۸۵	۶۹۷	۲۲۶
..... بندر انزلی	۳۴۲۲	۳۵۵۹	۲۰	۳۰۵۵	۱۶	۸۶۰	۲۵	۲۸۸
..... رشت	۴۹۰۲۱	۲۰۸۹۹	۷۱	۲۳۹۸۵	۸۸	۲۰۸۶۱	۱۸۸	۸۰۸
..... رضوانشهر	۱۰۹۹۷	۹۱۹۰	۲	۹۱۱۰	۳۴۲	۲۹۱۷	۱۱۸۲	۲۴۲
..... رودبار	۱۰۱۳۳	۱۲۴۷۷	۱۲	۹۲۶۱	۲۱۷	۶۸۱۰	۲۵۲۱	۲۴۲
..... رودسر	۲۰۳۸۰	۲۳۵۷۰	۳۹	۱۸۳۰۱	۵۸۷	۶۲۵۵	۱۵۹۹	۶۷۱
..... سیاهکل	۹۱۶۸	۹۲۲۶	۵	۸۲۲۲	۲۱۳	۵۲۱۸	۱۶۸۱	۱۶۶۶
..... شفت	۱۳۰۲۵	۱۰۸۴۳	۹	۱۱۲۱۲	۲۲۸	۶۶۸۷	۱۱۲۹	۳۶۰۹
..... صومعه سرا	۲۲۹۵۸	۱۸۴۷۹	۲۲	۱۷۱۳۷	۹۴	۷۴۸۴	۱۵۵	۱۰۲۷
..... طوالش	۲۳۳۲۰	۲۰۷۴۳	۱۸	۲۲۹۷۵	۹۱۹	۱۲۸۲۱	۲۷۰۸	۸۸
..... فومن	۱۲۳۲۹	۱۴۰۹۲	۱۰	۱۳۹۱۰	۲۷۷	۸۸۳۹	۱۲۲۹	۳۶۵۸
..... لاهیجان	۲۵۳۲۲	۱۹۹۸۸	۲۲	۱۶۵۵۲	۹۰	۷۰۳۲	۱۶۷	۲۵۵۹
..... لنگرود	۱۵۱۵۱	۱۵۲۶۳	۴	۱۱۶۱۶	۱۵۶	۳۷۶۷	۶۲۶	۶۵۶۸
..... ماسال	۸۱۳۴	۶۹۲۲	۵	۷۹۸۲	۱۵۲	۵۲۲۰	۱۴۰۳	۸۴۲

(۱) بهره‌برداری‌هایی که باغ ندارند ولی درختان پراکنده دارند در اینجا، به عنوان بهره‌برداری دارای فعالیت باغداری به حساب آمده‌اند.

(بهره‌برداری - هکتار)

۹ - تعداد و مساحت بهره‌برداری‌های با زمین برحسب شهرستان

باغ و قلمستان		اراضی زراعی		کل		شهرستان
مساحت	تعداد	مساحت	تعداد	مساحت	تعداد	
۵۲۹۲۶	۱۱۲۸۱۹	۱۹۸۲۵۶	۲۵۴۹۰۱	۲۵۱۲۰۳	۲۸۵۶۸۳	گیلان
۷۸۱	۱۰۶۴	۴۵۲۲	۴۲۰۲	۵۳۰۳	۴۵۲۶	استارا
۹۳۱	۵۴۱۷	۱۵۸۹۸	۲۰۲۸۴	۱۶۸۲۹	۲۰۸۲۹	آستانه اشرفیه
۲۲۲۰	۵۸۵۲	۲۶۲۶	۶۷۳۳	۷۹۵۶	۸۹۵۴	املش
۹۱۸	۱۱۸۱	۲۳۲۳	۳۴۳۲	۲۲۴۰	۳۷۶۳	بندر انزلی
۱۲۴۲	۹۹۲۹	۲۲۷۳۶	۴۹۰۰۲	۴۵۰۷۸	۴۹۹۹۸	رشت
۲۷۵۰	۲۲۴۷	۸۶۲۷	۱۰۹۲۴	۱۱۳۷۷	۱۱۲۳۶	رضوانشهر
۲۶۷۱	۹۶۶۹	۱۴۳۱۳	۹۸۱۴	۱۸۹۸۳	۱۴۲۳۹	رودبار
۹۸۱۶	۱۸۳۸۰	۹۰۶۳	۱۹۸۷۷	۱۸۸۷۸	۲۷۴۱۹	رودسر
۲۶۵۲	۵۶۹۵	۱۰۸۵۷	۹۱۳۰	۱۴۵۱۰	۱۰۸۲۷	سیاهکل
۲۴۵۱	۶۲۰۹	۱۰۶۲۴	۱۳۰۰۹	۱۳۸۷۵	۱۴۰۵۶	شفت
۷۳۷۱	۶۶۷۵	۲۰۰۲۸	۲۲۹۵۸	۲۷۲۱۰	۲۲۷۲۹	صومعه سرا
۲۳۵۲	۸۹۶۰	۱۷۹۱۰	۲۳۲۸۶	۱۹۴۷۱	۲۴۹۵۹	طوانش
۲۵۳۰	۶۵۲۸	۹۹۰۰	۱۴۳۴۶	۱۲۲۳۰	۱۵۲۲۴	فومن
۲۹۸۸	۱۱۱۶۴	۱۴۷۲۹	۲۵۲۷۰	۱۸۷۳۷	۲۸۵۳۷	لاهیجان
۵۸۰۶	۱۱۳۴۹	۶۷۸۸	۱۳۳۷۲	۱۲۵۹۴	۱۸۹۲۷	لنگرود
۲۵۹	۲۴۷۶	۵۲۷۲	۸۱۲۹	۵۷۳۹	۸۴۷۵	ماسال

(بهره‌برداری - هکتار)

۱۰ - تعداد و مساحت بهره‌برداری‌های با زمین برحسب وسعت اراضی کشاورزی

باغ و قلمستان		اراضی زراعی		کل		وسعت اراضی کشاورزی
مساحت	تعداد	مساحت	تعداد	مساحت	تعداد	
۵۶۹۶۶	۱۱۲۸۱۹	۱۹۸۴۵۶	۲۵۴۹۰۱	۲۵۴۹۰۳	۲۸۵۶۸۳	جمع
۱۶۶۸۳	۷۰۸۰۵	۵۷۰۶۶	۱۷۰۸۱۰	۷۱۶۴۹	۱۹۶۳۷۲	جمع کمتر از ۱ هکتار
۲۸۲	۱۰۲۲۸	۲۱۲	۲۲۸۲۶	۷۹۶	۳۰۲۶۹	کمتر از ۰/۱ هکتار
۸۷۷	۸۵۷۹	۱۹۲۶	۱۷۰۹۹	۲۸۰۲	۲۲۰۰۶	۰/۱ تا کمتر از ۰/۲ هکتار
۶۸۹۳	۲۵۲۴۵	۱۸۱۷۳	۶۶۲۶۹	۲۳۰۶۶	۷۵۵۲۲	۰/۲ تا کمتر از ۰/۵ هکتار
۸۳۳۱	۲۶۶۴۲	۲۶۵۰۴	۶۲۶۱۷	۲۴۸۳۵	۶۸۶۸۰	۰/۵ تا کمتر از ۱ هکتار
۲۶۷۲۳	۳۲۸۶۸	۱۲۰۶۸۱	۸۱۱۶۳	۱۶۵۰۰۴	۸۵۹۷۲	جمع ۱ تا کمتر از ۵ هکتار
۱۲۷۶۸	۲۶۰۸۶	۶۱۳۶۱	۵۵۵۹۷	۷۴۱۳۰	۵۹۰۶۱	۱ تا کمتر از ۲ هکتار
۶۵۰۲	۸۹۱۰	۳۳۷۲۶	۱۷۲۰۹	۴۰۲۲۸	۱۸۱۱۵	۲ تا کمتر از ۳ هکتار
۲۴۲۹	۲۳۲۷	۱۷۲۴۱	۶۱۲۵	۷۰۶۷۱	۶۲۲۶	۳ تا کمتر از ۴ هکتار
۲۰۲۲	۱۶۹۶	۷۹۴۲	۲۲۳۹	۹۹۶۶	۲۳۷۰	۴ تا کمتر از ۵ هکتار
۵۶۶۸	۲۰۵۱	۱۶۲۲۵	۲۸۱۱	۲۱۸۷۳	۳۰۶۸	جمع ۵ تا کمتر از ۲۰ هکتار
۲۸۸۵	۱۶۲۴	۹۶۵۷	۲۰۲۹	۱۲۵۴۲	۲۱۷۹	۵ تا کمتر از ۷/۵ هکتار
۹۰۵	۲۰۲	۲۷۱۶	۴۰۰	۲۶۲۱	۴۳۲	۷/۵ تا کمتر از ۱۰ هکتار
۱۲۷۵	۲۴۸	۲۷۲۴	۳۰۰	۳۹۹۹	۲۵۲	۱۰ تا کمتر از ۱۵ هکتار
۵۸۳	۷۷	۱۱۲۸	۸۳	۱۷۱۱	۱۰۲	۱۵ تا کمتر از ۲۰ هکتار
۱۲۱۳	۷۲	۱۶۲۱	۷۲	۲۸۳۴	۱۰۶	جمع ۲۰ تا کمتر از ۵۰ هکتار
۳۹۲	۲۶	۷۰۵	۳۹	۱۰۹۸	۵۲	۲۰ تا کمتر از ۲۵ هکتار
۵۳۸	۳۱	۵۰۰	۲۲	۱۰۳۸	۲۶	۲۵ تا کمتر از ۳۵ هکتار
۲۸۳	۱۲	۴۱۵	۱۳	۶۹۸	۱۸	۳۵ تا کمتر از ۵۰ هکتار
۸۸۷۸	۲۶	۳۳۱۴	۶۳	۱۲۱۹۲	۶۲	جمع ۵۰ هکتار و بیشتر
۵۸۵	۲۰	۲۲۸۲	۳۷	۲۸۶۹	۲۴	۵۰ تا کمتر از ۱۰۰ هکتار
۷۷۷	۷	۴۰۰	۳	۱۱۷۷	۹	۱۰۰ تا کمتر از ۲۰۰ هکتار
۱۰۸۷	۴	۶۲۰	۳	۱۷۱۷	۶	۲۰۰ تا کمتر از ۵۰۰ هکتار
۱۳۰۰	۲	.	.	۱۳۰۰	۲	۵۰۰ تا کمتر از ۱۰۰۰ هکتار
۳۰۰۵	۲	.	.	۳۰۰۵	۲	۱۰۰۰ تا کمتر از ۲۰۰۰ هکتار
۲۱۲۵	۱	.	.	۲۱۲۵	۱	۲۰۰۰ هکتار و بیشتر

۱۱ - تعداد و مساحت بهره‌برداري‌های با زمین برحسب سن بهره‌بردار (بهره‌برداري - هکتار)

باغ و قلمستان		اراضي زراعي		کل		سن بهره‌بردار
مساحت	تعداد	مساحت	تعداد	مساحت	تعداد	
۴۵۶۵۸	۱۱۲۶۰۴	۱۹۶۹۱۲	۲۵۴۸۱۹	۲۴۲۰۷۰	۲۸۵۴۲۱	جمع
۲	۷	۱۵	۲۰	۱۷	۲۱	کمتر از ۱۵ ساله
۶۵	۱۸۳	۲۲۵	۲۰۵	۳۰۰	۴۶۳	۱۵ - ۱۹ ساله
۵۲۲	۱۶۷۲	۱۷۲۲	۲۲۱۸	۲۲۴۵	۲۸۰۱	۲۰ - ۲۴ ساله
۱۵۲۹	۴۶۶۸	۵۸۵۴	۱۱۵۸۹	۷۳۸۳	۱۲۳۵۹	۲۵ - ۲۹ ساله
۲۹۴۹	۸۶۲۷	۱۱۸۵۵	۲۲۲۷۶	۱۳۸۰۲	۲۵۲۲۲	۳۰ - ۳۴ ساله
۳۷۰۳	۱۰۶۱۱	۱۵۸۵۸	۲۷۷۲۰	۱۹۵۶۱	۲۱۲۶۷	۳۵ - ۳۹ ساله
۵۱۰۸	۱۲۷۶۹	۲۱۷۸۸	۳۲۵۳۹	۲۶۸۹۶	۲۷۵۳۹	۴۰ - ۴۴ ساله
۵۱۳۹	۱۲۵۶۱	۲۱۴۶۸	۲۹۸۱۷	۲۶۶۰۷	۲۳۴۰۰	۴۵ - ۴۹ ساله
۵۲۰۴	۱۲۸۵۰	۲۴۰۳۲	۲۹۱۴۰	۲۹۴۳۶	۲۲۴۷۲	۵۰ - ۵۴ ساله
۴۰۹۳	۹۲۸۰	۱۸۱۶۹	۲۰۰۷۷	۲۲۲۶۲	۲۲۱۸۹	۵۵ - ۵۹ ساله
۵۵۶۴	۱۲۹۹۳	۲۵۶۲۶	۲۷۳۰۲	۳۱۱۹۰	۳۰۱۳۹	۶۰ - ۶۴ ساله
۲۸۲۷	۹۳۲۱	۱۸۶۶۱	۱۸۶۸۷	۲۲۳۸۸	۲۰۶۰۲	۶۵ - ۶۹ ساله
۴۱۷۵	۹۵۹۹	۱۸۶۳۳	۱۸۳۸۵	۲۲۸۰۷	۲۰۵۴۰	۷۰ - ۷۴ ساله
۱۶۷۸	۲۶۸۸	۷۲۳۸	۷۱۴۱	۹۱۱۵	۷۹۴۷	۷۵ - ۷۹ ساله
۱۳۹۹	۳۰۱۶	۵۵۶۰	۵۴۷۳	۶۹۵۹	۶۳۵۱	۸۰ ساله و بیشتر

(بهره‌برداری - هکتار)

۱۲ - تعداد و مساحت بهره‌برداری‌های با زمین آبی برحسب شهرستان

شهرستان	کل		اراضی زراعی آبی		باغ و قلمستان آبی	
	تعداد	مساحت	تعداد	مساحت	تعداد	مساحت
گیلان	۲۲۲۲۶۲	۱۷۲۸۵۱	۲۱۱۶۴۰	۱۶۳۱۷۸	۱۸۲۲۷	۶۶۷۲
آستارا	۲۴۶۷	۲۶۴۱	۲۲۸۵	۲۵۹۲	۱۸۸	۲۹
استانه اشرفیه	۱۸۴۱۲	۱۴۲۲۵	۱۸۳۶۸	۱۴۲۲۵	۱۹۷	۸۹
املش	۲۸۷۶	۲۱۲۹	۲۱۲۴	۲۰۶۱	۱۳۰۸	۱۰۸۸
بندر انزلی	۲۸۹۰	۲۲۶۱	۲۸۶۲	۲۲۰۳	۱۱۴	۵۸
رشت	۴۵۰۰۲	۴۲۷۰۱	۴۲۹۹۲	۴۲۶۳۹	۱۷	۶۱
رضوانشهر	۷۸۲۱	۶۷۹۰	۷۸۱۲	۶۷۸۸	۲۱	۲
رودبار	۱۹۹۵۳	۷۸۴۴	۶۸۶۴	۲۸۳۹	۷۴۴۳	۲۰۰۵
رودسر	۱۶۶۳۵	۹۵۸۹	۱۴۸۳۱	۷۱۵۰	۵۲۶۸	۲۴۳۹
سیاهکل	۷۵۲۵	۴۳۱۸	۶۱۹۰	۲۳۲۶	۱۸۵۴	۹۹۲
شفت	۱۰۵۴۷	۱۰۴۸۱	۱۰۵۲۹	۱۰۳۰۲	۱۴۹	۱۷۸
صومعه سرا	۲۰۷۹۹	۱۹۰۰۷	۲۰۷۹۶	۱۸۹۷۶	۱۳	۳۱
طوالش	۱۷۵۸۵	۱۲۹۲۵	۱۷۲۶۵	۱۲۷۰۴	۱۳۶۵	۲۴۰
قومن	۱۲۰۰۶	۹۸۲۲	۱۱۹۶۸	۹۶۲۶	۸۹	۱۸۶
لاهیجان	۲۲۲۴۵	۱۴۵۲۶	۲۴۱۰۸	۱۴۲۳۰	۲۹۲	۱۰۶
لنگرود	۱۳۳۱۷	۶۳۷۲	۱۳۲۵۳	۶۱۹۸	۱۱۳	۱۷۶
ماسال	۶۲۷۲	۵۰۹۶	۶۲۷۲	۵۰۹۶	۲	//

۱۳- تعداد و مساحت بهره‌برداری‌های با زمین دیم برحسب شهرستان

(بهره‌برداری - هکتار)

باغ و قلمستان دیم		اراضی زراعی دیم		کل		شهرستان
مساحت	تعداد	مساحت	تعداد	مساحت	تعداد	
۶۵۲۷۲	۹۶۹۱۹	۲۵۲۷۹	۱۴۵۵۸۲	۱۰۵۵۱	۱۹۲۰۵۹	گیلان
۷۳۲	۸۸۹	۱۹۳۰	۱۱۲۸	۲۶۶۲	۱۷۰۰	آسنارا
۸۲۲	۵۲۵۱	۱۶۶۲	۱۲۱۲۹	۲۵۰۵	۱۹۷۲۰	آستانه شرقیه
۲۲۴۲	۴۵۵۶	۱۵۶۵	۴۸۴۶	۲۸۰۷	۶۹۳۴	املش
۸۵۹	۱۰۸۱	۱۲۰	۱۶۴۱	۹۷۹	۲۲۲۲	بتدر انزلی
۱۳۸۱	۹۹۰۷	۱۰۹۷	۲۸۱۷۴	۲۳۷۸	۳۱۲۷۴	رشت
۲۷۴۸	۲۲۳۹	۱۸۳۸	۷۶۲۶	۴۵۸۷	۸۱۹۱	رضوانشهر
۶۶۶	۲۲۲۸	۱۰۴۷۲	۵۵۶۷	۱۱۱۳۹	۷۲۵۲	رودباز
۷۳۸۵	۱۴۳۷۸	۱۹۹۲	۱۳۱۵۴	۹۲۹۷	۴۰۸۷۲	رودسر
۲۶۶۰	۳۷۷۲	۷۵۳۲	۵۶۶۱	۱۰۱۹۲	۷۸۰۵	سیاهکل
۲۰۷۲	۶۱۰۷	۳۲۲	۸۱۵۲	۳۳۹۴	۹۹۸۶	شفت
۷۳۲۰	۶۶۶۶	۱۰۶۲	۱۳۵۳۸	۸۲۰۲	۱۵۹۲۲	صومعه سرا
۴۱۳۱	۷۷۹۵	۴۴۱۵	۱۴۰۷۲	۶۵۴۷	۱۷۲۳۲	طوالش
۲۲۴۴	۶۶۷۸	۲۶۲	۹۹۴۰	۲۶۰۷	۱۲۱۳۲	فومن
۳۸۸۲	۱۰۹۲۲	۳۱۹	۹۲۰۵	۴۲۰۱	۱۶۶۲۶	لاهیجان
۵۶۳۰	۱۱۲۳۶	۵۹۰	۴۷۰۱	۶۲۲۰	۱۳۳۸۸	لنگرود
۴۵۹	۲۲۷۲	۱۷۶	۴۹۳۸	۶۲۵	۵۷۸۱	ماسال

۱۴ - تعداد و مساحت بهره‌برداری‌های دارای اراضی زراعی برحسب شهرستان (بهره‌برداری - هکتار)

آیش		زیرکشت		کل		شهرستان
مساحت	تعداد	مساحت	تعداد	مساحت	تعداد	
۱۰۹۸۷	۸۴۰۱	۱۸۸۲۶۹	۲۵۳۷۴۳	۱۹۸۴۵۶	۲۵۴۰۱	گیلان
۱۰۶۰	۶۰۸	۳۴۶۲	۴۰۰۷	۴۵۲۲	۴۲۰۲	استارا
۱	۷	۱۵۸۹۸	۲۰۲۸۳	۱۵۸۹۸	۲۰۲۸۳	آستانه اشرفیه
۶۸۸	۶۲۴	۲۹۳۸	۶۶۸۸	۳۶۲۶	۶۷۳۳	املش
۴۶	۴۱	۲۲۷۷	۳۴۱۹	۳۲۲۳	۳۲۲۳	بندر انزلی
۵	۱۲	۴۳۷۳۱	۴۹۰۰۲	۴۳۷۳۶	۴۹۰۰۲	رشت
۹۱۵	۴۹۵	۷۷۱۲	۱۰۹۴۱	۸۶۲۷	۱۰۹۴۴	رضوانشهر
۲۳۱۲	۲۹۸۲	۱۰۰۰۱	۹۲۶۵	۱۲۳۱۳	۹۸۱۴	رودبار
۲۰۸	۱۰۱۱	۸۳۵۵	۱۶۷۰۵	۹۰۶۳	۱۹۸۷۷	رودسر
۲۰۱۷	۱۴۱۶	۸۸۴۱	۹۰۴۳	۱۰۸۵۷	۹۱۴۰	سیاهکل
۱۲	۱۵۲	۱۰۶۱۲	۱۲۰۰۵	۱۰۶۲۴	۱۳۰۰۹	شفت
۱	۹	۲۰۰۳۸	۲۲۹۵۸	۲۰۰۳۸	۲۲۹۵۸	صومعه سرا
۲۷۲	۵۹۴	۱۶۷۲۷	۲۲۳۳۷	۱۷۱۲۰	۲۳۲۸۶	طوالش
۱	۶	۹۸۹۹	۱۲۳۴۶	۹۹۰۰	۱۲۳۴۶	فومن
۸	۱۹۳	۱۴۷۴۱	۲۵۲۶۷	۱۴۷۴۹	۲۵۲۷۰	لاهیجان
۳۷	۱۱۹	۶۷۵۱	۱۴۳۷۰	۶۷۸۸	۱۴۳۷۲	لنگرود
۷	۳۲	۵۲۶۵	۸۱۲۸	۵۲۷۲	۸۱۲۹	ماسال

۱۵ - تعداد و مساحت بهره‌برداری‌های دارای اراضی زراعی بر حسب وسعت اراضی کشاورزی (بهره‌برداری - هکتار)

آیش		زیرکشت		کل		وسعت اراضی کشاورزی
مساحت	تعداد	مساحت	تعداد	مساحت	تعداد	
۱-۱۸۷	۸۴۰۱	۱۸۸۲۶۹	۲۵۳۷۲۳	۱۹۸۴۵۶	۲۵۴۹۰۱	جمع
۲۷۷	۲۰۳۶	۵۶۵۳۹	۱۷۰۳۸۲	۵۷۰۱۶	۱۷۰۸۱۰	جمع کمتر از ۱ هکتار
۳	۱۲۵	۴۱۰	۲۳۷۹۹	۴۱۲	۲۳۸۲۶	کمتر از ۱/۱ هکتار
۱۱	۱۴۴	۱۹۱۵	۱۷۰۷۲	۱۹۲۶	۱۷۰۹۹	۱/۱ تا کمتر از ۱/۲ هکتار
۹۱	۶۰۷	۱۸۰۸۲	۶۶۱۲۹	۱۸۱۷۲	۶۶۲۶۹	۱/۲ تا کمتر از ۱/۵ هکتار
۲۷۲	۱۱۶۱	۳۶۱۳۱	۶۳۴۸۲	۳۶۵۰۴	۶۳۶۱۷	۱/۵ تا کمتر از ۱ هکتار
۵۴۲۳	۵۲۷۸	۱۱۲۸۵۸	۸۰۵۰۵	۱۲۰۲۸۱	۸۱۱۶۳	جمع ۱ تا کمتر از ۵ هکتار
۱۲۹۲	۲۲۵۵	۵۹۹۶۸	۵۵۲۶۱	۶۱۲۶۱	۵۵۵۱۷	۱ تا کمتر از ۲ هکتار
۱۶۰۵	۱۵۶۲	۳۷۱۳۰	۱۷۰۲۰	۲۳۷۳۶	۱۷۲۰۱	۲ تا کمتر از ۳ هکتار
۱۵۲۰	۹۷۲	۱۵۷۲۱	۶۰۱۷	۱۷۲۴۱	۶۱۲۵	۳ تا کمتر از ۴ هکتار
۹۰۲	۴۸۷	۷۰۲۸	۲۲۰۶	۷۹۲۲	۲۲۳۹	۴ تا کمتر از ۵ هکتار
۲۲۷۰	۱۲۸	۱۲۹۵۵	۲۷۴۲	۱۶۲۲۵	۲۸۱۱	جمع ۵ تا کمتر از ۲۰ هکتار
۱۷۰۶	۶۱۸	۷۹۵۱	۱۹۷۵	۹۶۵۷	۲۰۲۹	۵ تا کمتر از ۷/۵ هکتار
۶۷۰	۱۸۱	۴۰۲۶	۲۹۳	۲۷۱۶	۴۰۰	۷/۵ تا کمتر از ۱۰ هکتار
۵۸۹	۱۰۹	۲۱۳۵	۲۹۳	۲۷۲۴	۴۰۰	۱۰ تا کمتر از ۱۵ هکتار
۳۰۵	۴۰	۸۲۳	۸۲	۱۱۲۸	۸۳	۱۵ تا کمتر از ۲۰ هکتار
۲۲۳	۲۳	۱۲۹۸	۷۱	۱۶۲۱	۷۳	جمع ۲۰ تا کمتر از ۵۰ هکتار
۱۳۶	۱۳	۵۶۹	۳۹	۷۰۵	۳۹	۲۰ تا کمتر از ۲۵ هکتار
۹۵	۷	۴۰۶	۲۰	۵۰۰	۲۲	۲۵ تا کمتر از ۳۵ هکتار
۹۳	۳	۳۲۲	۱۲	۴۱۵	۱۲	۳۵ تا کمتر از ۵۰ هکتار
۶۱۴	۱۷	۲۶۲۰	۴۳	۲۳۱۴	۴۳	جمع ۵۰ هکتار و بیشتر
۶۹۴	۱۶	۱۵۹۰	۳۷	۲۲۸۴	۳۷	۵۰ تا کمتر از ۱۰۰ هکتار
//	۱	۲۰۰	۳	۹۰۰	۳	۱۰۰ تا کمتر از ۲۰۰ هکتار
.	.	۶۲۰	۳	۶۲۰	۳	۲۰۰ تا کمتر از ۵۰۰ هکتار
.	۵۰۰ تا کمتر از ۱۰۰۰ هکتار
.	۱۰۰۰ تا کمتر از ۲۰۰۰ هکتار
.	۲۰۰۰ هکتار و بیشتر

۱۶- تعداد و مساحت بهره‌برداری‌های دارای اراضی زراعی برحسب وسعت اراضی زراعی (بهره‌برداری - هکتار)

آبش		زیرکشت		کل		وسعت اراضی زراعی
مساحت	تعداد	مساحت	تعداد	مساحت	تعداد	
۱۰۱۸۷	۸۳۰۱	۱۸۸۲۶۹	۲۵۲۷۲۳	۱۹۸۲۵۶	۲۵۴۹۰۱	جمع
۶۳۹	۲۵۱۶	۶۰۵۲۱	۱۸۰۳۰۷	۶۱۱۸۰	۱۸۰۸۳۹	جمع کمتر از ۱ هکتار
۴	۱۸۲	۵۹۸	۲۵۱۸۷	۶۰۲	۲۵۲۲۹	کمتر از ۰/۱ هکتار
۱۶	۲۰۱	۲۲۹۲	۱۹۰۰۴	۲۴۰۹	۱۹۰۶۲	۰/۱ تا کمتر از ۰/۲ هکتار
۱۲۲	۸۳۵	۲۰۲۰۶	۶۷۵۲۰	۲۰۲۲۷	۶۷۷۰۰	۰/۲ تا کمتر از ۰/۵ هکتار
۲۷۷	۱۲۹۷	۲۷۲۴۴	۵۸۵۹۶	۲۷۷۲۲	۵۸۸۴۷	۰/۵ تا کمتر از ۱ هکتار
۵۵۶۸	۲۹۶۹	۱۱۲۲۲۴	۷۱۲۶۹	۱۱۲۸۹۲	۷۱۸۴۰	جمع ۱ تا کمتر از ۵ هکتار
۱۵۸۲	۲۲۴۰	۵۹۶۶۲	۲۹۲۶۹	۶۱۰۹۵	۲۹۶۹۲	۱ تا کمتر از ۲ هکتار
۱۶۳۲	۱۲۳۶	۲۱۲۲۹	۱۵۰۱۹	۲۲۹۸۱	۱۵۱۲۸	۲ تا کمتر از ۳ هکتار
۱۵۷۰	۹۱۲	۱۵۱۲۸	۵۱۸۲	۱۶۷۰۲	۵۲۷۹	۳ تا کمتر از ۴ هکتار
۷۸۵	۲۸۰	۶۳۷۲	۱۷۰۶	۷۱۵۹	۱۷۲۹	۴ تا کمتر از ۵ هکتار
۳۰۲۹	۷۸۲	۱۱۶۱۳	۲۰۷۳	۱۲۶۲۳	۲۱۲۴	جمع ۵ تا کمتر از ۲۰ هکتار
۱۶۲۰	۵۲۶	۷۱۹۸	۱۵۱۲	۸۸۱۸	۱۵۵۸	۵ تا کمتر از ۷/۵ هکتار
۵۲۳	۱۲۲	۱۷۹۹	۲۷۹	۲۲۲۲	۲۸۲	۷/۵ تا کمتر از ۱۰ هکتار
۵۷۷	۹۷	۱۹۱۵	۲۲۱	۲۴۹۲	۲۲۶	۱۰ تا کمتر از ۱۵ هکتار
۲۸۹	۲۹	۷۰۲	۵۹	۹۹۱	۶۰	۱۵ تا کمتر از ۲۰ هکتار
۲۷۵	۱۸	۱۲۰۲	۵۵	۱۴۷۷	۵۷	جمع ۲۰ تا کمتر از ۵۰ هکتار
۱۰۶	۱۰	۵۱۸	۳۰	۶۲۲	۳۰	۲۰ تا کمتر از ۲۵ هکتار
۷۳	۵	۴۷۲	۱۸	۵۴۲	۱۹	۲۵ تا کمتر از ۳۵ هکتار
۹۶	۲	۲۱۲	۷	۲۰۸	۸	۳۵ تا کمتر از ۵۰ هکتار
۶۷۶	۱۶	۲۵۸۷	۲۰	۳۲۶۴	۲۰	جمع ۵۰ هکتار و بیشتر
۶۷۶	۱۵	۱۵۵۸	۲۴	۲۲۲۲	۲۲	۵۰ تا کمتر از ۱۰۰ هکتار
//	۱	۲۰۰	۲	۴۰۰	۳	۱۰۰ تا کمتر از ۲۰۰ هکتار
.	.	۶۳۰	۲	۶۳۰	۲	۲۰۰ تا کمتر از ۵۰۰ هکتار
.	۵۰۰ تا کمتر از ۱۰۰۰ هکتار
.	۱۰۰۰ تا کمتر از ۲۰۰۰ هکتار
.	۲۰۰۰ هکتار و بیشتر

۱۷ - تعداد و مساحت بهره‌برداری‌های دارای اراضی زراعی برحسب سن بهره‌بردار (بهره‌برداری - هکتار)

ایش		زیرکشت		کل		سن بهره‌بردار
مساحت	تعداد	مساحت	تعداد	مساحت	تعداد	
۱۰۱۷۰	۱۲۹۷	۱۸۶۷۴۲	۲۵۲۶۶۴	۱۹۶۹۱۴	۲۵۶۸۱۹	جمع
۲	۱	۱۳	۲۰	۱۵	۲۰	کمتر از ۱۵ ساله
۲۰	۲۲	۲۱۴	۳۹۸	۲۳۵	۴۰۵	۱۵ - ۱۹ ساله
۷۱	۹۷	۱۶۵۲	۳۲۰۴	۱۷۲۲	۳۲۱۸	۲۰ - ۲۴ ساله
۱۹۹	۲۹۵	۵۶۵۶	۱۱۵۳۷	۵۸۵۴	۱۱۵۸۹	۲۵ - ۲۹ ساله
۵۶۰	۴۸۱	۱۱۴۹۵	۲۲۱۹۳	۱۱۸۵۵	۲۲۲۷۶	۳۰ - ۳۴ ساله
۷۳۴	۶۸۳	۱۵۱۴۴	۲۷۶۲۲	۱۵۸۵۸	۲۷۷۴۰	۳۵ - ۳۹ ساله
۹۳۲	۸۴۰	۲۰۸۵۶	۳۳۴۱۴	۲۱۷۸۸	۳۳۵۴۹	۴۰ - ۴۴ ساله
۹۲۵	۸۶۳	۲۰۵۲۳	۲۹۷۲۰	۲۱۴۶۸	۲۹۸۲۷	۴۵ - ۴۹ ساله
۹۵۳	۹۰۳	۲۳۰۷۹	۲۹۰۴۶	۲۴۰۲۲	۲۹۱۴۰	۵۰ - ۵۴ ساله
۸۶۹	۷۵۸	۱۷۳۰۰	۱۹۹۷۶	۱۸۱۶۹	۲۰۰۷۷	۵۵ - ۵۹ ساله
۱۴۱۴	۱۰۸۳	۲۳۲۱۱	۲۷۱۷۶	۲۵۶۲۶	۲۷۲۰۲	۶۰ - ۶۴ ساله
۱۱۱۰	۷۸۹	۱۷۵۵۱	۱۸۵۹۳	۱۸۶۶۱	۱۸۶۸۷	۶۵ - ۶۹ ساله
۱۲۲۷	۸۲۷	۱۷۳۰۵	۱۸۲۸۱	۱۸۶۳۲	۱۸۳۸۵	۷۰ - ۷۴ ساله
۵۶۹	۳۴۰	۶۸۶۹	۷۰۸۷	۷۴۳۸	۷۱۴۱	۷۵ - ۷۹ ساله
۲۸۶	۳۱۹	۵۰۷۵	۵۳۰۹	۵۵۶۰	۵۲۷۲	۸۰ ساله و بیشتر

۱۸ - تعداد و مساحت بهره‌برداری‌های دارای اراضی زراعی آبی برحسب شهرستان (بهره‌برداری - هکتار)

شهرستان	کل		زیرکشت		آیش	
	تعداد	مساحت	تعداد	مساحت	تعداد	مساحت
گیلان	۲۱۱۶۲۰	۱۶۳۱۷۸	۲۱۱۴۵۹	۱۶۲۵۸۲	۶۹۵	۵۹۵
آستارا	۳۳۸۵	۲۵۹۲	۲۳۶۶	۲۵۰۶	۱۰۹	۸۷
آستانه اشرفیه	۱۸۳۶۸	۱۴۲۲۵	۱۸۳۶۸	۱۴۲۲۵	۲	۵
املش	۴۱۴۲	۲۰۶۱	۴۱۴۲	۲۰۵۹	۱	۱
بندر انزلی	۲۸۶۲	۲۲۰۲	۲۸۲۵	۲۱۶۰	۳۷	۲۳
رشت	۴۴۹۹۲	۲۲۶۲۹	۴۴۹۹۲	۲۲۶۲۷	۵	۳
رضوانشهر	۷۸۱۴	۶۷۸۸	۷۸۱۴	۶۷۸۸	۰	۰
رودبار	۶۸۶۲	۳۸۳۹	۶۷۶۲	۳۲۸۲	۱۰۰	۲۵۵
رودسر	۱۲۸۳۱	۷۱۵۰	۱۲۸۳۸	۷۱۴۸	۷	۳
سیاهکل	۶۱۹۰	۳۲۲۶	۶۱۶۶	۳۲۷۲	۲۴	۵۲
شفت	۱۰۵۲۹	۱۰۳۰۲	۱۰۵۲۵	۱۰۲۹۶	۴	۷
صومعه سرا	۲۰۷۹۶	۱۸۹۷۶	۲۰۷۹۶	۱۸۹۷۶	۰	۰
تلوش	۱۷۲۶۵	۱۲۷۰۲	۱۷۲۵۹	۱۲۶۷۹	۶	۲۵
فومن	۱۱۹۶۸	۹۶۳۶	۱۱۹۶۷	۹۶۳۶	۱	۵
لاهیجان	۲۲۱۰۸	۱۴۴۳۰	۲۲۱۰۷	۱۴۴۲۸	۱	۲
لنگرود	۱۲۲۵۲	۶۱۹۸	۱۲۲۵۰	۶۱۸۲	۲	۱۲
ماسال	۶۲۷۲	۵۰۹۶	۶۲۷۲	۵۰۹۵	۱	۱

۱۹- تعداد و مساحت اراضی زراعی بهره‌برداری‌ها به تفکیک آبی و دیم برحسب شهرستان (بهره‌برداری - هکتار)

فقط آبی		جمع		شهرستان
مساحت	تعداد	مساحت	تعداد	
۷۳۰۰۵	۱۰۹۳۱۸	۱۹۸۴۵۶	۲۵۴۹۰۱	گیلان
۲۳۴۹	۲۰۷۵	۲۵۲۲	۲۲۰۲	آستارا
۲۶۹۲	۷۲۴۵	۱۵۸۹۸	۲۰۲۸۲	استانه اشرفیه
۸۹۶	۱۸۸۷	۳۶۲۶	۶۷۳۳	اعلیش
۱۹۲۷	۱۷۹۳	۳۷۲۲	۳۴۴۲	بندر انزلی
۱۷۷۲۵	۲۰۸۲۸	۴۳۷۲۶	۴۹۰۰۲	رشت
۲۵۶۵	۲۳۱۸	۸۶۲۷	۱۰۹۲۲	رضوانشهر
۲۸۲۶	۲۲۲۸	۱۴۴۱۲	۹۸۱۲	رودبار
۳۳۲۰	۶۷۲۲	۹۰۶۳	۱۹۸۷۷	رودسر
۱۸۹۵	۳۴۷۹	۱۰۸۵۷	۹۱۴۰	سیاهکل
۲۸۲۸	۲۸۵۵	۱۰۶۲۲	۱۳۰۰۹	شفت
۷۵۳۳	۹۲۲۰	۲۰۰۲۸	۲۲۹۵۸	صومعه سرا
۶۳۰۶	۹۲۱۳	۱۷۱۲۰	۲۳۲۸۶	طوالش
۳۲۱۷	۴۴۰۶	۹۹۰۰	۱۴۳۲۶	لومن
۷۳۵۰	۱۵۹۶۵	۱۴۷۴۹	۲۵۲۷۰	لاهیجان
۴۱۴۸	۹۶۷۳	۶۷۸۸	۱۴۳۷۴	نگرود
۲۲۹۷	۳۱۹۱	۵۲۷۲	۸۱۲۹	ماسسل



۱۹- تعداد و مساحت اراضی زراعی بهره‌برداری‌ها به تفکیک آبی و دیم برحسب شهرستان (دنباله) (بهره‌برداری - هکتار)

شهرستان	قطر دیم		آبی و دیم توأم		
	تعداد	مساحت	تعداد	مساحت	
				آبی	جمع
دیم	دیم	دیم	دیم	دیم	دیم
گیلان	۲۳۲۶۱	۲۰۹۵۹	۱۰۲۳۳۲	۱۰۲۳۳۲	۹۰۱۷۳
آستارا	۸۱۸	۱۶۶۶	۳۱۰	۵۱۰	۲۳۲
آستانه اشرفیه	۲۰۱۶	۵۴۸	۱۱۱۲۴	۱۰۶۵۷	۹۵۴۲
املش	۲۵۸۹	۷۳۰	۲۲۵۷	۲۰۰۰	۱۱۶۵
بندر انزلی	۵۷۲	۲۲	۱۰۶۹	۱۳۳۴	۱۲۵۶
رشت	۲۰۱۱	۱۷۰	۲۴۱۶۴	۲۵۸۴۱	۲۶۹۱۴
رضوانشهر	۳۱۳۰	۱۷۴۸	۲۲۹۶	۲۳۱۲	۲۳۲۲
رودبار	۲۹۵۱	۵۲۳۸	۲۴۱۶	۶۰۴۹	۱۰۱۳
رودسر	۷۰۴۶	۱۶۶۲	۶۱۰۸	۳۹۸۱	۳۷۳۰
سیاهکل	۲۹۵۰	۴۹۳۶	۲۷۱۱	۴۰۲۷	۱۴۳۱
شفت	۲۴۸۰	۷۳	۵۶۷۴	۶۷۱۳	۶۴۶۵
صومعه سرا	۲۱۶۲	۹۵	۱۱۳۷۶	۱۲۴۱۰	۱۱۴۴۳
طوالش	۶۰۲۱	۲۶۵۲	۸۰۵۲	۷۱۶۱	۶۳۹۸
فومن	۲۳۷۸	۲۶	۷۵۶۲	۶۶۴۷	۶۴۲۰
لاهیجان	۱۱۶۳	۳۳	۸۱۲۲	۷۳۶۶	۷۰۸۰
لنگرود	۱۱۲۰	۷۵	۳۵۸۱	۲۵۶۵	۲۰۵۰
ماسال	۱۸۵۶	۵۷	۲۰۸۲	۲۹۹۸	۲۷۹۹

۲۰- تعداد و مساحت باغ و قلمستان بهره‌بردارانی‌ها برحسب شهرستان (بهره‌بردارانی - هکتار)

محصولات دائمی غیر مثمر		محصولات دائمی مثمر		کل		شهرستان
مساحت	تعداد	مساحت	تعداد	مساحت	تعداد	
۱۳۷۸۹	۳۸۰۶۹	۲۱۱۵۸	۹۰۲۳۶	۵۴۹۴۶	۱۱۲۸۱۹	گیلان
۱۰۷	۲۰۱	۶۷۲	۹۵۶	۷۸۱	۱۰۶۹	آستارا
۵۶۲	۲۶۶۱	۲۶۹	۲۰۷۲	۹۳۱	۵۴۱۷	آستانه اشرفیه
۲	۵۹	۲۳۲۶	۵۸۲۲	۲۳۳۰	۵۸۵۲	املش
۷۷۲	۷۸۸	۱۴۳	۵۳۲	۹۱۸	۱۱۸۱	بندر انزلی
۹۸۱	۷۹۱۵	۲۶۹	۲۷۳۱	۱۳۴۲	۹۹۲۱	رشت
۲۵۲۰	۱۴۹۶	۲۱۰	۱۰۶۵	۲۷۵۰	۲۳۲۷	رضوانشهر
۲۷۰	۷۱۱	۲۲۰۱	۹۴۴۲	۲۶۷۱	۹۶۶۹	رودبار
۲۲	۱۹۰	۹۷۹۲	۱۸۲۶۹	۹۸۱۶	۱۸۲۸۰	رودسر
۹۲۶	۵۲۳	۲۷۲۶	۵۳۹۸	۳۶۵۲	۵۶۱۵	سیاهکل
۲۶۲	۱۳۲۵	۲۹۸۷	۵۷۲۹	۳۲۵۱	۶۲۰۹	شت
۶۲۵۲	۵۷۷۵	۹۱۷	۱۲۱۲	۷۳۷۱	۶۶۷۵	صومعه سرا
۱۵۱	۷۱۲	۲۲۰۱	۸۶۳۸	۲۳۵۲	۸۹۶۰	طوالش
۱۴۲	۹۸۱	۲۳۸۸	۵۸۲۸	۲۵۳۰	۶۵۲۸	فومن
۲۹۴	۲۱۲۲	۲۶۹۲	۹۵۱۴	۲۹۸۸	۱۱۱۶۲	لاهیجان
۶۲	۳۶۲	۵۷۲۳	۱۱۱۱۳	۵۸۰۶	۱۱۳۴۱	لنگرود
۲۳۲	۱۲۰۹	۲۲۴	۱۷۱۲	۲۵۹	۲۴۷۶	ماسال

۲۱- تعداد و مساحت باغ و قلمستان بهره‌برداری‌ها برحسب وسعت اراضی کشاورزی (بهره‌برداری - هکتار)

محصولات دائمی غیر مثمر		محصولات دائمی مثمر		کل		وسعت اراضی کشاورزی
مساحت	تعداد	مساحت	تعداد	مساحت	تعداد	
۱۲۷۸۹	۲۸۰۶۹	۲۱۱۵۸	۹۰۲۲۶	۵۶۹۴۶	۱۱۲۸۱۹	جمع
۱۲۸۲	۱۴۰۷۲	۱۳۱۰۰	۵۹۰۴۱	۱۲۴۸۳	۷۰۸۰۵	جمع کمتر از ۱ هکتار.....
۶۶	۲۱۲۶	۳۱۷	۸۳۲۲	۲۸۳	۱۰۲۲۸	کمتر از ۰/۱ هکتار
۹۷	۱۲۲۸	۷۸۰	۷۵۲۲	۸۷۷	۸۵۷۹	۰/۱ تا کمتر از ۰/۲ هکتار
۲۲۵	۲۲۵۰	۲۲۲۸	۲۱۸۰۳	۴۸۹۳	۲۵۳۲۵	۰/۲ تا کمتر از ۰/۵ هکتار.....
۷۷۶	۶۲۵۸	۷۵۵۵	۲۱۲۷۳	۸۳۲۱	۲۶۶۲۲	۰/۵ تا کمتر از ۱ هکتار.....
۲۲۷۸	۱۲۲۷۶	۲۱۴۴۵	۲۹۵۴۰	۲۴۷۲۳	۳۹۸۶۸	جمع ۱ تا کمتر از ۵ هکتار
۱۲۴۵	۸۱۴۹	۱۱۳۲۳	۱۹۶۵۵	۱۲۷۶۸	۲۶۰۸۶	۱ تا کمتر از ۲ هکتار.....
۸۸۴	۳۲۸۴	۵۶۱۸	۶۲۸۵	۶۵۰۲	۸۹۱۰	۲ تا کمتر از ۳ هکتار.....
۵۹۵	۱۳۲۲	۲۸۲۴	۲۲۲۹	۳۲۲۹	۲۴۳۷	۳ تا کمتر از ۴ هکتار.....
۲۵۵	۵۰۹	۱۶۶۹	۱۰۵۱	۲۰۲۲	۱۴۱۴	۴ تا کمتر از ۵ هکتار.....
۱۲۰۹	۶۶۸	۲۲۲۹	۱۵۶۸	۵۶۶۸	۲۰۵۱	جمع ۵ تا کمتر از ۲۰ هکتار
۵۸۵	۲۹۱	۲۳۰۰	۱۰۶۱	۲۸۸۵	۱۴۲۴	۵ تا کمتر از ۷/۵ هکتار.....
۱۹۵	۷۷	۷۹۰	۲۵۴	۹۰۵	۳۰۲	۷/۵ تا کمتر از ۱۰ هکتار.....
۲۱۳	۸۱	۹۶۲	۱۸۹	۱۲۷۵	۲۲۸	۱۰ تا کمتر از ۱۵ هکتار.....
۱۱۷	۱۹	۴۶۶	۶۲	۵۸۳	۷۷	۱۵ تا کمتر از ۲۰ هکتار.....
۶۱۳	۳۱	۱۰۲	۵۶	۱۴۱۳	۷۹	جمع ۲۰ تا کمتر از ۵۰ هکتار.....
۱۴۲	۱۵	۲۵۰	۲۵	۳۹۲	۲۶	۲۰ تا کمتر از ۲۵ هکتار.....
۱۷۵	۱۲	۲۶۲	۲۲	۵۲۸	۳۱	۲۵ تا کمتر از ۳۵ هکتار.....
۹۴	۴	۱۸۹	۹	۲۸۲	۱۲	۳۵ تا کمتر از ۵۰ هکتار.....
۷۵۰۶	۲۲	۱۲۷۲	۲۱	۸۱۷۸	۲۶	جمع ۵۰ هکتار و بیشتر.....
۲۵۵	۱۱	۲۲۰	۱۱	۵۸۵	۲۰	۵۰ تا کمتر از ۱۰۰ هکتار.....
۲۴۷	۴	۵۲۰	۶	۷۷۷	۷	۱۰۰ تا کمتر از ۲۰۰ هکتار.....
۵۸۰	۲	۵۰۷	۳	۱۰۸۷	۴	۲۰۰ تا کمتر از ۵۰۰ هکتار.....
۱۳۰۰	۲	۰	۰	۱۳۰۰	۲	۵۰۰ تا کمتر از ۱۰۰۰ هکتار.....
۳۰۰۰	۲	۵	۱	۳۰۰۵	۲	۱۰۰۰ تا کمتر از ۲۰۰۰ هکتار.....
۲۱۲۵	۱	۰	۰	۲۱۲۵	۱	۲۰۰۰ هکتار و بیشتر.....

۲۲- تعداد و مساحت باغ و قلمستان بهره‌برداري‌ها برحسب سن بهره‌بردار (بهره‌برداري - هکتار)

محصولات دائمی غیر مثمر		محصولات دائمی مثمر		کل		سن بهره‌بردار
مساحت	تعداد	مساحت	تعداد	مساحت	تعداد	
۶۰۱۸	۲۷۹۶۶	۳۹۱۴۰	۹۰۰۸۵	۴۵۱۵۸	۱۱۲۶۰۴	جمع
//	۲	۲	۶	۲	۷	کمتر از ۱۵ ساله
۷	۳۹	۵۸	۱۴۹	۶۵	۱۸۲	۱۵-۱۹ ساله
۲۲	۲۷۲	۲۷۹	۱۲۴۶	۵۲۳	۱۴۷۲	۲۰-۲۴ ساله
۱۲۹	۸۹۲	۱۴۰۰	۳۹۴۰	۱۵۲۹	۲۴۴۸	۲۵-۲۹ ساله
۲۹۰	۱۸۸۸	۲۶۵۹	۷۰۹۱	۲۹۴۹	۸۶۲۷	۳۰-۳۴ ساله
۴۰۲	۲۵۰۲	۳۲۰۰	۸۵۵۲	۳۷۰۲	۱۰۶۱۱	۳۵-۳۹ ساله
۵۹۱	۳۳۲۸	۴۵۱۷	۱۰۹۸۶	۵۱۰۸	۱۲۷۲۹	۴۰-۴۴ ساله
۶۶۹	۳۱۵۸	۴۴۹۰	۹۹۷۸	۵۱۴۹	۱۲۵۶۹	۴۵-۴۹ ساله
۷۲۷	۳۳۲۹	۴۶۷۷	۱۰۱۶۲	۵۴۰۲	۱۲۸۵۰	۵۰-۵۴ ساله
۶۳۱	۲۴۷۰	۳۴۶۲	۷۳۰۴	۲۰۹۲	۹۲۸۰	۵۵-۵۹ ساله
۸۲۹	۳۴۱۸	۴۷۱۵	۱۰۲۸۶	۵۵۴۴	۱۲۹۹۳	۶۰-۶۴ ساله
۵۷۷	۲۵۶۴	۳۲۵۰	۷۲۹۲	۳۸۲۷	۹۳۲۱	۶۵-۶۹ ساله
۶۰۸	۲۵۴۱	۳۵۶۲	۷۵۹۸	۴۱۷۵	۹۵۹۹	۷۰-۷۴ ساله
۲۸۴	۹۰۲	۱۳۹۳	۲۹۹۵	۱۶۷۸	۲۶۸۸	۷۵-۷۹ ساله
۲۲۸	۶۵۹	۱۱۷۱	۲۴۹۹	۱۳۹۹	۳۰۱۶	۸۰ ساله و بیشتر

۲۳- تعداد و مساحت باغ و قلمستان بهره‌برداری‌ها برحسب وسعت اراضی باغ و قلمستان (بهره‌برداری - هکتار)

محصولات دائمی غیر مثمر		محصولات دائمی مثمر		کل		وسعت اراضی باغ و قلمستان
مساحت	تعداد	مساحت	تعداد	مساحت	تعداد	
۱۳۷۸۹	۲۸۰۶۹	۲۱۱۵۸	۹۰۲۲۶	۵۴۹۴۶	۱۱۲۸۱۹	جمع
۳۱۱۹	۲۶۰۶۷	۱۷۸۷۹	۷۷۵۲۵	۲۰۹۹۸	۹۹۰۳۹	جمع کمتر از ۱ هکتار.....
۴۰۰	۱۳۲۰۶	۸۳۹	۲۲۵۴۲	۱۲۳۹	۳۲۶۶۹	کمتر از ۰/۱ هکتار.....
۵۲۴	۵۰۲۱	۱۸۲۷	۱۵۸۴۱	۲۳۷۱	۱۹۹۸۱	۰/۱ تا کمتر از ۰/۲ هکتار.....
۱۷۸۸	۵۵۸۹	۷۱۰۴	۲۵۷۷۸	۸۳۹۲	۲۹۸۶۸	۰/۲ تا کمتر از ۰/۵ هکتار.....
۹۰۷	۲۰۵۱	۸۰۸۹	۱۳۳۷۵	۸۹۹۶	۱۳۵۲۱	۰/۵ تا کمتر از ۱ هکتار.....
۲۰۶۳	۱۸۲۵	۱۷۹۵۱	۱۲۱۸۳	۲۰۰۱۵	۱۳۱۷۱	جمع ۱ تا کمتر از ۵ هکتار.....
۱۰۹۰	۱۲۸۹	۱۰۰۴۵	۸۹۱۹	۱۱۱۳۵	۹۶۳۷	۱ تا کمتر از ۲ هکتار.....
۴۹۶	۲۵۲	۲۶۰۷	۲۲۵۵	۵۱۰۲	۲۴۲۵	۲ تا کمتر از ۳ هکتار.....
۴۷۷	۱۹۳	۲۳۰۰	۱۰۰۰۸	۲۷۷۷	۱۱۱۰	۳ تا کمتر از ۵ هکتار.....
۸۶۰۶	۱۶۷	۵۳۲۷	۵۰۸	۱۲۹۳۳	۶۰۹	جمع ۵ هکتار و بیشتر.....
۴۵۹	۹۷	۲۰۶۱	۲۶۴	۲۵۲۰	۴۱۸	۵ تا کمتر از ۱۰ هکتار.....
۳۲۷	۳۹	۱۱۹۲	۱۰۰	۱۵۳۹	۱۲۷	۱۰ تا کمتر از ۲۰ هکتار.....
۳۱۸	۱۵	۷۱۹	۲۹	۱۰۳۷	۴۰	۲۰ تا کمتر از ۵۰ هکتار.....
۷۴۸۲	۱۶	۱۳۵۵	۱۵	۸۸۳۷	۲۴	۵۰ هکتار و بیشتر.....

۲۴- تعداد و مساحت باغ و قلمستان آبی بهره‌برداری‌ها برحسب شهرستان (بهره‌برداری - هکتار)

محصولات دائمی غیر منمر		محصولات دائمی منمر		کل		شهرستان
مساحت	تعداد	مساحت	تعداد	مساحت	تعداد	
۱۵۸	۳۳۶	۹۵۱۶	۱۸۲۲۸	۹۶۷۴	۱۸۴۴۲	گیلان
۲	۱۷	۴۶	۱۸۰	۴۹	۱۸۸	آستارا
⊙	۲	۷۷	۱۹۵	۸۹	۱۹۷	آستانه اشرفیه
۰	۰	۱۰۸۸	۱۳۰۸	۱۰۸۸	۱۳۰۸	لالش
۵۲	۸۵	۶	۲۹	۵۸	۱۱۴	بندر انزلی
⊙	۱	۶۱	۱۶	۶۱	۱۷	رشت
⊙	۱	۱	۲۰	۲	۲۱	رضوانشهر
۸۲	۱۶۴	۲۹۲۲	۷۴۰۰	۴۰۰۵	۷۴۶۳	رودبار
۱	۲۸	۲۴۲۰	۵۲۴۶	۲۴۲۱	۵۲۶۸	رودسر
۳	۱۶	۹۸۹	۱۸۴۵	۹۹۲	۱۸۵۴	سیاهکل
⊙	۲	۱۷۸	۱۳۸	۱۷۸	۱۴۹	شفت
۱	۳	۲۰	۱۰	۲۱	۱۴	صومعه سرا
۱	۱۰	۲۱۹	۱۳۵۹	۲۲۰	۱۳۶۵	طوالش
۰	۰	۱۸۶	۸۱	۱۸۶	۸۱	فومن
۰	۰	۱۰۶	۲۹۲	۱۰۶	۲۹۲	لاهیجان
//	۸	۱۷۶	۱۰۶	۱۷۶	۱۱۳	لنگرود
۰	۰	//	۴	//	۲	ماسال

۲۵- تعداد و مساحت باغ و قلمستان دیم بهره‌برداری‌ها برحسب شهرستان (بهره‌برداری - هکتار)

شهرستان	کل		محصولات دائمی مشمر		محصولات دائمی غیر مشمر	
	تعداد	مساحت	تعداد	مساحت	تعداد	مساحت
گیلان	۶۶۱۱۹	۴۵۲۲۲	۷۳۶۰۸	۳۱۶۴۱	۲۷۷۲۳	۱۲۶۳۱
آستارا	۸۸۹	۷۲۲	۷۸۴	۶۲۸	۱۸۴	۹۰۴
آستانه اشرفیه	۵۲۵۱	۸۲۲	۱۹۰۴	۲۹۲	۲۶۵۹	۵۵۰
املش	۲۵۵۶	۲۲۲۲	۲۵۲۳	۲۲۳۸	۵۹	۲
بندر انزلی	۱۰۸۱	۸۵۹	۵۰۰	۱۳۷	۷۰۲	۷۲۲
رشت	۹۹۰۷	۱۲۸۱	۲۷۱۷	۲۰۰	۷۹۱۴	۹۸۱
رضوانشهر	۲۳۳۹	۲۷۲۸	۱۰۵۴	۲۰۹	۱۲۹۵	۲۵۲۰
رودبار	۲۲۴۸	۶۶۶	۲۰۴۹	۲۷۸	۵۲۷	۱۸۸
رودسر	۱۴۳۷۸	۷۲۸۵	۱۴۲۶۱	۷۲۶۴	۱۶۲	۲۱
سیاهکل	۳۷۷۳	۲۶۶۰	۲۵۶۲	۱۷۳۷	۵۰۷	۹۲۳
تفت	۶۱۰۷	۲۰۷۲	۵۶۱۶	۲۸۱۰	۱۳۲۲	۲۶۳
صومعه سرا	۶۶۶۶	۷۲۴۰	۱۴۰۲	۸۸۷	۵۷۷۲	۶۴۵۳
طوالش	۷۷۹۵	۴۱۳۱	۷۴۶۸	۱۹۸۲	۷۰۲	۱۵۰
فومن	۶۲۷۸	۲۳۲۲	۵۷۵۵	۲۲۰۲	۹۸۱	۱۴۲
لاهیجان	۱۰۹۲۲	۲۸۸۲	۹۲۸۸	۳۵۸۸	۲۱۴۴	۲۹۴
لنگرود	۱۱۲۳۶	۵۶۳۰	۱۱۰۱۴	۵۵۶۷	۳۵۴	۶۳
ماسال	۲۴۷۲	۲۵۹	۱۷۱۰	۲۴۲	۱۲۰۹	۲۳۴

۲۶- تعداد و مساحت باغ و فلسستان بهره‌برداری‌ها به تفکیک آبی و دیم برحسب شهرستان (بهره‌برداری - هکتار)

شهرستان	جمع		فقط آبی	
	تعداد	مساحت	تعداد	مساحت
گیلان.....	۱۱۲۸۱۹	۵۴۹۴۶	۱۶۴۰۱	۹۱۵۸
آستارا.....	۱۰۶۲	۷۸۱	۱۷۵	۴۲
آستانه اشرفیه.....	۵۶۱۷	۹۳۱	۱۶۶	۷۶
آملش.....	۵۸۵۲	۲۲۲۰	۱۲۹۸	۱۰۷۸
بندر انزلی.....	۱۱۸۱	۹۱۸	۱۰۰	۵۴
رشت.....	۹۹۲۱	۱۳۴۲	۱۴	۱۳
رضوانشهر.....	۲۳۴۷	۲۷۵۰	۸	۱
رودبار.....	۹۶۶۹	۲۶۷۱	۷۲۲۱	۳۹۸۸
رودسر.....	۱۸۲۸۰	۹۸۱۶	۴۰۰۱	۲۲۲۰
سیاهکل.....	۵۶۱۵	۲۶۵۲	۱۸۲۳	۹۸۷
شفت.....	۶۲۰۹	۳۲۵۱	۱۰۲	۱۴۷
صومعه سرا.....	۶۶۷۵	۷۳۷۱	۹	۵
طوالش.....	۸۹۶۰	۲۲۵۲	۱۱۶۵	۱۸۲
فومن.....	۶۵۴۸	۲۵۳۰	۷۰	۱۳۰
لاهیجان.....	۱۱۱۶۴	۳۹۸۸	۲۲۰	۸۵
لنگرود.....	۱۱۲۳۱	۵۸۰۶	۱۰۵	۱۵۰
ماسال.....	۲۴۷۶	۴۵۹	۲	//



۲۶- تعداد و مساحت باغ و قلمستان بهره‌برداری‌ها به تفکیک آبی و دیم برحسب شهرستان (دنباله) (بهره‌برداری - هکتار)

شهرستان	فقط دیم		آبی و دیم توأم			
	تعداد	مساحت	تعداد	مساحت		
				جمع	آبی	
دیم	تعداد	مساحت	تعداد	جمع	آبی	
گیلان	۴۴۷۳	۴۴۳۴	۱۷۴۴	۱۴۵۳	۵۱۶	۴۳۷
استارا	۸۷۶	۷۲۲	۱۳	۱۶	۶	۱۰
آستانه اشرفیه	۵۲۲۰	۸۳۷	۳۱	۱۹	۱۲	۵
املش	۴۵۲۶	۳۲۳۶	۱۰	۱۶	۱۰	۶
بندر انزلی	۱۰۶۷	۸۳۵	۱۴	۲۸	۵	۲۴
رشت	۹۹۰۴	۱۲۷۸	۳	۵۱	۲۸	۳
رضوانشهر	۲۳۲۶	۲۷۲۵	۱۳	۴	۱	۳
رودبار	۲۲۰۶	۶۵۱	۲۷	۳۱	۱۷	۱۴
رودسر	۱۳۱۱۱	۶۷۵۱	۱۴۶۷	۸۴۲	۲۱۱	۶۳۳
سیاهکل	۳۷۶۲	۲۶۵۶	۱۱	۹	۵	۴
شت	۶۰۶۰	۳۰۵۰	۴۷	۵۲	۳۲	۲۲
صومعه سرا	۶۶۶۲	۷۳۳۹	۴	۲۷	۲۶	۱
طوالش	۷۵۹۵	۲۰۷۲	۲۰۰	۹۴	۲۸	۵۷
فومن	۶۴۶۷	۲۲۳۱	۱۱	۱۶۸	۵۶	۱۱۲
لاهیجان	۱۰۸۷۲	۲۸۵۵	۷۲	۲۹	۲۱	۲۷
لنگرود	۱۱۲۲۸	۵۶۱۵	۸	۲۱	۲۶	۱۵
ماسال	۲۴۷۲	۲۵۹	۰	۰	۰	۰

فصل سوم

زراعت

(محصولات سالانه در فضای باز)

۲۷- تعداد بهره‌برداری، سطح کاشت و مقدار تولید محصولات زراعی بهره‌برداری‌های کشاورزی برحسب نام محصول (بهره‌برداری - هکتار - تن)

(فضای باز)

نام محصول	کل			آبی			دیم		
	تعداد	سطح کاشت	تولید	تعداد	سطح کاشت	تولید	تعداد	سطح کاشت	تولید
جمع	xx	۱۸۷۸۱۵	xx	xx	۱۶۲۱۶۶	xx	xx	۲۵۶۶۹	xx
گندم	۱۰۹۱۸	۹۲۲۰	۱۰۲۰۷	۶۹۵	۳۲۰	۶۹۵	۱۰۵۰۲	۹۱۰۰	۹۵۹۲
جو	۸۰۶۶	۵۳۰۹	۵۵۱۳	۲۲۲	۲۲۷	۲۲۲	۷۷۲۹	۵۰۷۲	۵۰۸۳
برنج (شلنوک)	۲۰۵۲۹	۱۶۰۰۹۹	۵۵۲۳۲۷	۲۰۵۲۲۹	۱۶۰۰۹۹	۵۵۲۳۲۷	-	-	-
ذرت دانهای	۹۱۳۳	۳۰۷	۷۲۶	۵۸۴	۶۱	۵۸۴	۱۵۲	۲۶۶	۵۹۴
چغندر قند	-	-	-	-	-	-	-	-	-
پنبه (وش)	-	-	-	-	-	-	-	-	-
زعفران	-	-	-	-	-	-	-	-	-
انواع لوبیا (دانه خشک)	۶۲۴۹۳	۱۸۱۹	۲۸۳۲	۴۶۱۵	۴۱۲	۴۶۱۵	۵۵۵	۱۴۰۷	۲۲۷۸
انواع نخود (دانه خشک)	۱۲۴۵	۶۸	۶۸	۷۵	۳	۷۵	۵	۶۵	۶۴
عدس	۲۰۶۵	۱۷۶۰	۱۱۳۲	۲۶	۸	۲۶	۷	۱۷۵۲	۱۱۲۵
باقلا (دانه خشک)	۶۸۳۰۲	۵۲۹	۱۳۹۳	۱۶۵	۶	۱۶۵	۱۱	۵۲۲	۱۳۸۲
ماش	۷۸	۹	۱۰	۴۳	۸	۴۳	۸	۱	۲
کلزا	۲۹۰	۵۱۷	۳۲۶	۱۲	۶۲	۱۲	۵۷	۲۵۳	۲۶۹
آفتابگردان روغنی	۳۲۵	۸۰	۵۲	۱۹	۲	۱۹	۳	۷۸	۵۱
هندوانه	۱۰۱۰۱	۱۵۰۲	۲۲۸۱۳	۳۶۰	۱۶۵	۳۶۰	۳۱۱۶	۱۳۳۹	۱۹۶۹۸
خیار	۷۰۴۲۷	۳۷۵	۳۱۱۳	۱۸۶۲	۲۶	۱۸۶۲	۲۷۱	۳۵۰	۲۸۴۲
خربزه، طالبی، گرمک و دستنبو	۳۲۹۰	۹۵	۱۱۰۶	۹۹	۲	۹۹	۵۶	۲۱۹۱	۱۰۵۰
پوتجه و اسپرس (خشک)	۲۰۸۱	۱۳۵۹	۲۷۲۰	۵۲۰	۴۱۵	۵۲۰	۱۵۳۸	۹۴۴	۳۱۹۲
شیدر (خشک)	۳۹۵	۹۲	۴۱۹	۳۵	۱۲	۳۵	۹۷	۲۶۰	۲۲۲
ذرت خوشه‌ای و علوفه‌ای	۱۰۰۳	۷۸	۵۶۱	۳۵	۲۳	۳۵	۲۲۱	۹۵۸	۲۲۰
سیب زمینی	۱۳۸۵۳	۵۸۲	۳۱۴۹	۱۹۵۴	۱۲۴	۱۹۵۴	۳۰۰	۲۵۸	۲۸۲۹
پیاز	۱۰۴۱۰	۱۸۰	۱۴۵۷	۳۱۰	۳۶	۳۱۰	۷۴۴	۱۰۰۰۰	۷۱۳
گوجه فرنگی	۵۵۳۳۱	۳۲۸	۲۴۳۱	۱۴۵۴	۴۱	۱۴۵۴	۱۸۹	۵۲۸۷۸	۲۴۲۳
سیر (خشک)	۵۲۵۱۳	۳۹۱	۱۰۱۱	۱۸۲۷	۸	۱۸۲۷	۳۱	۲۸۲	۹۸۰
هویج، ترب، شلغم و چغندرلبویی	۵۶۲۴۷	۳۱۱	۳۳۱۱	۶۵۴	۵	۶۵۴	۲۲	۳۰۶	۲۲۶۷



۲۷- تعداد بهره‌برداری، سطح کاشت و مقدار تولید محصولات زراعی بهره‌برداری‌های کشاورزی برحسب نام محصول (دنباله)
(بهره‌برداری - هکتار - تن)

(فضای باز)

نام محصول	کل			آبی			دیم		
	تعداد	سطح کاشت	تولید	تعداد	سطح کاشت	تولید	تعداد	سطح کاشت	تولید
سایر سبزیجات ^(۱)	۱۲۲۶۶۵	۱۰۹۱	۸۳۸۹	۵۵۱۷	۵۳	۴۱۰	۱۱۷۱۵۷	۱۰۲۸	۷۹۸۰
توتون.....	۹۲۰	۶۱۸	۸۵۹	۱۵	۱۳	۱۷	۹۰۵	۶۰۵	۸۴۲
تنباکو.....	۰	۰	۰	۰	۰	۰	۰	۰	۰
گیاهان سالانه زینتی.....	۱۳۷۳	۷	۰	۱۳	۲	۰	۱۲۶۱	۵	۰
ارزن.....	۰	۰	۰	۰	۰	۰	۰	۰	۰
یادام زمینی.....	۲۷۱۴	۸۶۲	۲۵۲۸	۲۵	۱۹	۶۷	۲۶۷۹	۸۴۲	۲۴۸۰
زیره.....	۰	۰	۰	۰	۰	۰	۰	۰	۰
حفا.....	۰	۰	۰	۰	۰	۰	۰	۰	۰
روناس.....	۰	۰	۰	۰	۰	۰	۰	۰	۰
آفتابگردان آجیلی.....	۱۶۰۰	۱۰	۲۲	۱۶	//	//	۱۵۸۲	۱۰	۲۳
هندوانه آجیلی.....	۳	//	//	۰	۰	۰	۳	//	//
کدو آجیلی.....	۹	//	//	۲	⊗	⊗	۷	//	//
شاهدانه.....	۰	۰	۰	۰	۰	۰	۰	۰	۰
سیاهدانه.....	۱	⊗	⊗	۰	۰	۰	۱	⊗	⊗
هندوانه بذری.....	۱	⊗	⊗	۰	۰	۰	۱	⊗	⊗
پونجه بذری.....	۲	۲	۵	۰	۰	۰	۲	۳	۵
پیاز بذری.....	۵۴	//	۱	۰	۰	۰	۵۴	//	۱
گشنیز بذری.....	۱	⊗	⊗	۰	۰	۰	۱	⊗	⊗
سویا.....	۳۳۰	۲	۶	۳	//	//	۲۲۷	۲	۶
چغندر علوفه‌ای.....	۰	۰	۰	۰	۰	۰	۰	۰	۰
چغندر قند بذری.....	۰	۰	۰	۰	۰	۰	۰	۰	۰

(۱) تولید زعفران به کیلوگرم است.

(۲) بادنجان، انواع کدو، نخودفرنگی، لوبیاسبز، کاهو، انواع کلم، کرفس، اسفناج، جعفری، گشنیز(برگی)، شاه‌تره، تره فرنگی، ریحان، نعناع، ترخون، شنبلیله، مرزه، مارچوبه، سیرسیزه، پیازچه، بامیه، فلفل، تربچه، شوید، آندپو، آریشو و ..

۲۸- تعداد بهره‌برداری، سطح کاشت و مقدار تولید گندم برحسب شهرستان (بهره‌برداری - هکتار - تن)
(فضای باز)

شهرستان	کل			آبی			مهد		
	تعداد	سطح کاشت	تولید	تعداد	سطح کاشت	تولید	تعداد	سطح کاشت	تولید
گیلان	۱۰۹۱۸	۹۴۲۰	۱۰۲۰۷	۲۹۵	۳۲۰	۶۱۵	۱۰۵۰۲	۹۱۰۰	۹۵۹۲
آستارا	۲۴۴	۲۷۲	۲۲۶	۱	۱	۱	۲۴۲	۳۷۱	۲۲۶
آستانه اشرفیه	-	-	-	-	-	-	-	-	-
املش	۶۰۰	۲۶۸	۲۰۲	-	-	-	۶۰۰	۲۶۸	۲۰۲
بندر انزلی	۱	۱	۱	-	-	-	۱	۱	۱
رشت	۵	//	//	-	-	-	۵	//	//
رضوانشهر	۴۳۶	۱۵۷	۱۷۲	-	-	-	۴۳۶	۱۵۷	۱۷۲
رودبار	۳۹۵۲	۳۸۱۴	۴۱۸۰	۲۶۶	۲۹۶	۵۹۲	۳۵۵۹	۳۵۱۹	۳۵۸۷
رودسر	۱۵۱۹	۵۶۴	۲۰۷	-	-	-	۱۵۱۹	۵۶۴	۲۰۷
سیاهکل	۲۸۲۲	۲۴۰۵	۲۶۸۳	۲۴	۱۸	۱۵	۲۸۲۷	۲۳۸۶	۲۶۶۸
شفت	-	-	-	-	-	-	-	-	-
صومعه سرا	۱	۱	۱	-	-	-	۱	۱	۱
طوالش	۱۲۱۲	۷۳۲	۱۰۲۵	۳	۵	۶	۱۲۰۹	۷۲۷	۱۰۱۹
فومن	-	-	-	-	-	-	-	-	-
لاهیجان	-	-	-	-	-	-	-	-	-
لنگرود	۲	۱	۱	۱	۱	۱	۱	۱	۱
ماسال	۴	۵	۸	-	-	-	۴	۵	۸

۲۹- تعداد بهره‌برداری، سطح کاشت و مقدار تولید گندم برحسب وسعت اراضی کشاورزی (بهره‌برداری - هکتار - تن)
(فضای باز)

تولید	مجموع		آبی			کل			وسعت اراضی کشاورزی
	تولید	تعداد	تولید	سطح کاشت	تعداد	تولید	سطح کاشت	تعداد	
۹۵۹۲	۹۱۰۰	۱۰۵۰۴	۶۱۵	۳۲۰	۴۹۵	۱۰۲۰۷	۹۴۲۰	۱۰۹۱۸	جمع
۸۴۰	۷۲۷	۲۲۲۷	۷۳	۲۰	۱۲۸	۹۱۴	۱۶۷	۲۵۷۹	جمع کمتر از ۱ هکتار
۱۱	۷	۷۳	۱	//	۵	۱۱	۷	۷۸	کمتر از ۰/۱ هکتار
۱۶	۱۱	۱۰۲	۲	۱	۹	۱۸	۱۲	۱۱۱	۰/۱ تا کمتر از ۰/۲ هکتار
۱۳۷	۱۱۲	۵۹۱	۲۲	۱۱	۳۸	۱۵۹	۱۲۳	۶۳۹	۰/۲ تا کمتر از ۰/۱۵ هکتار
۶۷۶	۵۹۶	۱۶۷۲	۵۰	۲۷	۸۶	۷۲۷	۶۲۴	۱۷۵۲	۰/۱۵ تا کمتر از ۱ هکتار
۶۲-۳	۵۷۷۰	۶۹۶۹	۳۳۶	۱۹۷	۲۱۳	۶۵۴۹	۵۹۶۷	۷۲۱۷	جمع ۱ تا کمتر از ۵ هکتار
۲۰۹۴	۱۸۷۷	۳۱۸۹	۱۵۹	۷۸	۱۵۱	۲۲۵۳	۱۹۵۶	۳۲۲۰	۱ تا کمتر از ۲ هکتار
۱۸۶۴	۱۷۱۳	۲۰۰۰	۹۰	۵۲	۸۹	۱۹۵۴	۱۷۶۵	۲۰۷۰	۲ تا کمتر از ۳ هکتار
۱۴۲۰	۱۳۶۸	۱۱۷۹	۵۱	۳۷	۴۵	۱۴۷۱	۱۲۰۵	۱۲۱۰	۳ تا کمتر از ۴ هکتار
۸۲۵	۸۱۱	۶۰۱	۲۵	۳۰	۲۸	۸۷۱	۸۴۱	۶۱۷	۴ تا کمتر از ۵ هکتار
۲۳۲۳	۲۳۷۲	۱۰۷۵	۹۲	۴۳	۳۰	۲۴۴۵	۲۴۲۳	۱۰۹۷	جمع ۵ تا کمتر از ۲۰ هکتار
۱۱۸۷	۱۲۵۲	۷۰۲	۲۷	۳۴	۲۴	۱۲۲۳	۱۲۸۶	۷۱۹	۵ تا کمتر از ۷/۱۵ هکتار
۲۸۳	۲۹۱	۱۹۵	۵	۵	۵	۴۸۹	۴۹۶	۱۹۹	۷/۱۵ تا کمتر از ۱۰ هکتار
۲۶۹	۲۴۵	۱۲۹	۲۰	۵	۱	۵۰۹	۴۳۰	۱۳۰	۱۰ تا کمتر از ۱۵ هکتار
۱۹۴	۲۱۱	۴۹	۰	۰	-	۱۹۴	۲۱۱	۴۹	۱۵ تا کمتر از ۲۰ هکتار
۱۳۰	۱۱۴	۱۹	۴۳	۲۰	۳	۱۸۳	۱۳۶	۲۲	جمع ۲۰ تا کمتر از ۵۰ هکتار
۶۲	۴۶	۱۱	۲۶	۱۷	۲	۹۹	۶۳	۱۴	۲۰ تا کمتر از ۲۵ هکتار
۵۷	۵۲	۶	-	-	-	۵۷	۵۲	۶	۲۵ تا کمتر از ۳۵ هکتار
۲۱	۲۱	۲	۷	۳	۱	۲۸	۲۴	۳	۳۵ تا کمتر از ۵۰ هکتار
۷۵	۱۰۳	۴	۶۰	۲۰	۱	۱۳۵	۱۲۳	۴	جمع ۵۰ هکتار و بیشتر
۲۷	۶۴	۳	-	-	-	۲۷	۶۴	۳	۵۰ تا کمتر از ۱۰۰ هکتار
-	-	-	-	-	-	-	-	-	۱۰۰ تا کمتر از ۲۰۰ هکتار
۲۸	۴۰	۱	۶۰	۲۰	۱	۸۸	۶۰	۱	۲۰۰ تا کمتر از ۵۰۰ هکتار
-	-	-	-	-	-	-	-	-	۵۰۰ تا کمتر از ۱۰۰۰ هکتار
-	-	-	-	-	-	-	-	-	۱۰۰۰ تا کمتر از ۲۰۰۰ هکتار
-	-	-	-	-	-	-	-	-	۲۰۰۰ هکتار و بیشتر

۳۰- تعداد بهره‌برداری، سطح کاشت و مقدار تولید گندم برحسب وسعت اراضی زراعی (بهره‌برداری - هکتار - تن) (فضای باز)

تولید	مید		آبی			کل			وسعت اراضی زراعی
	تولید	سطح کاشت	تولید	سطح کاشت	تعداد	تولید	سطح کاشت	تعداد	
۹۵۹۲	۹۱۰۰	۱۰۵۰۴	۶۱۵	۳۲۰	۴۹۵	۱۰۲۰۷	۹۴۲۰	۱۰۹۱۸	جمع
۱	۱	۴	۰	۰	۰	۱	۱	۴	بدون زمین زراعی
۱۰۷۶	۹۷۰	۳۱۷۲	۹۱	۵۰	۱۷۷	۱۱۶۷	۱۰۱۹	۳۳۲۰	جمع کمتر از ۱ هکتار
۱۵	۱۰	۱۰۶	۱	//	۶	۱۶	۱۰	۱۱۲	کمتر از ۰/۱ هکتار
۲۹	۲۲	۱۹۱	۶	۳	۱۷	۳۵	۲۵	۲۰۸	۰/۱ تا کمتر از ۰/۲ هکتار
۲۲۱	۱۹۴	۱۰۰۵	۲۲	۱۳	۵۳	۲۴۵	۲۰۷	۱۰۵۷	۰/۲ تا کمتر از ۰/۵ هکتار
۸۱۱	۷۲۳	۱۸۷۱	۶۰	۲۴	۱۰۱	۸۷۱	۷۷۷	۱۹۶۴	۰/۵ تا کمتر از ۱ هکتار
۶۱۹۹	۵۷۶۴	۶۴۳۶	۳۳۸	۱۹۹	۳۲۱	۶۵۳۸	۵۹۶۳	۶۶۶۵	جمع ۱ تا کمتر از ۵ هکتار
۲۲۱۴	۲۰۰۴	۲۰۹۷	۱۶۲	۸۲	۱۴۴	۲۳۷۶	۲۰۸۵	۳۳۲۲	۱ تا کمتر از ۲ هکتار
۱۸۴۹	۱۶۷۶	۱۸۰۱	۸۳	۴۷	۷۷	۱۹۳۲	۱۷۲۳	۱۸۵۷	۲ تا کمتر از ۳ هکتار
۱۴۰۷	۱۳۷۰	۱۰۷۰	۶۱	۴۲	۴۶	۱۲۶۸	۱۴۱۲	۱۱۰۳	۳ تا کمتر از ۴ هکتار
۷۲۸	۷۱۴	۲۶۸	۲۲	۲۷	۲۴	۷۷۰	۷۴۱	۴۸۲	۴ تا کمتر از ۵ هکتار
۲۱۱۰	۲۱۵۵	۸۷۲	۷۹	۳۵	۲۴	۲۱۱۰	۲۱۱۰	۸۴۰	جمع ۵ تا کمتر از ۲۰ هکتار
۱۱۰۳	۱۱۵۹	۵۷۷	۳۶	۲۷	۲۱	۱۱۳۹	۱۱۸۶	۵۹۱	۵ تا کمتر از ۷/۵ هکتار
۴۰۸	۲۱۰	۱۲۵	۳	۳	۲	۲۱۱	۲۱۳	۱۴۶	۷/۵ تا کمتر از ۱۰ هکتار
۴۳۴	۳۹۹	۱۱۳	۴۰	۵	۱	۲۷۲	۴۰۲	۱۱۴	۱۰ تا کمتر از ۱۵ هکتار
۱۶۸	۱۸۷	۳۹	۰	۰	۰	۱۶۸	۱۸۷	۳۹	۱۵ تا کمتر از ۲۰ هکتار
۱۳۶	۱۳۸	۱۵	۳۶	۱۷	۲	۱۷۲	۱۳۵	۱۲	جمع ۲۰ تا کمتر از ۵۰ هکتار
۵۵	۳۵	۷	۳۶	۱۷	۲	۹۱	۵۲	۹	۲۰ تا کمتر از ۲۵ هکتار
۷۵	۷۱	۶	۰	۰	۰	۷۵	۷۱	۶	۲۵ تا کمتر از ۳۵ هکتار
۶	۱۳	۲	۰	۰	۰	۶	۱۳	۲	۳۵ تا کمتر از ۵۰ هکتار
۷۱	۲۳	۳	۶۰	۲۰	۱	۱۳۱	۱۱۳	۳	جمع ۵۰ هکتار و بیشتر
۲۳	۵۳	۲	۰	۰	۰	۴۳	۵۳	۲	۵۰ تا کمتر از ۱۰۰ هکتار
۰	۰	۰	۰	۰	۰	۰	۰	۰	۱۰۰ تا کمتر از ۲۰۰ هکتار
۲۸	۴۰	۱	۶۰	۲۰	۱	۸۸	۶۰	۱	۲۰۰ تا کمتر از ۵۰۰ هکتار
۰	۰	۰	۰	۰	۰	۰	۰	۰	۵۰۰ تا کمتر از ۱۰۰۰ هکتار
۰	۰	۰	۰	۰	۰	۰	۰	۰	۱۰۰۰ تا کمتر از ۲۰۰۰ هکتار
۰	۰	۰	۰	۰	۰	۰	۰	۰	۲۰۰۰ هکتار و بیشتر

۲۱- تعداد بهره‌بردار، سطح کاشت و مقدار تولید گندم برحسب سن بهره‌بردار (فضای باز) (بهره‌برداری - هکتار - تن)

مرد			آبی			کل			سن بهره‌بردار
تولید	سطح کاشت	تعداد	تولید	سطح کاشت	تعداد	تولید	سطح کاشت	تعداد	
۹۵۹۰	۹۰۹۵	۱۰۵۰۱	۶۰۸	۳۱۷	۴۹۴	۱۰۱۹۸	۹۳۱۳	۱۰۹۱۴	جمع
۲	۲	۳	۰	۰	۰	۲	۲	۳	کمتر از ۱۵ ساله
۲۳	۱۶	۲۰	۲	۱	۲	۲۵	۱۷	۲۲	۱۵-۱۹ ساله ...
۱۰۶	۹۶	۱۴۴	۱۳	۸	۱۱	۱۱۸	۱۰۲	۱۵۵	۲۰-۲۴ ساله ...
۲۹۰	۲۶۷	۴۰۲	۱۳	۷	۱۴	۳۰۴	۲۷۲	۴۱۵	۲۵-۲۹ ساله ...
۵۲۳	۴۸۸	۶۶۸	۶۱	۱۷	۲۵	۵۸۳	۵۰۵	۶۸۷	۳۰-۳۴ ساله ...
۷۵۹	۶۸۴	۸۷۲	۷۳	۲۵	۳۷	۸۳۲	۷۱۹	۹۱۲	۳۵-۳۹ ساله ...
۱۰۸۱	۹۸۸	۱۱۶۳	۹۹	۴۳	۴۵	۱۱۷۹	۱۰۳۱	۱۱۹۵	۴۰-۴۴ ساله ...
۱۱۲۲	۱۰۹۹	۱۱۶۱	۵۰	۲۶	۴۵	۱۱۷۳	۱۱۲۵	۱۱۹۸	۴۵-۴۹ ساله ..
۱۰۱۲	۹۴۰	۱۱۷۲	۶۰	۳۲	۶۳	۱۰۷۲	۹۷۳	۱۲۲۹	۵۰-۵۴ ساله ..
۸۰۵	۷۶۲	۸۸۵	۲۳	۳۷	۲۹	۸۴۸	۷۸۹	۹۲۲	۵۵-۵۹ ساله ..
۱۳۴۷	۱۲۶۶	۱۳۶۳	۷۲	۴۳	۶۰	۱۳۲۲	۱۲۰۹	۱۴۱۱	۶۰-۶۴ ساله ..
۹۷۵	۹۴۱	۹۸۷	۴۴	۲۹	۵۵	۱۰۱۹	۹۷۰	۱۰۳۳	۶۵-۶۹ ساله ..
۸۴۰	۸۱۹	۹۴۴	۲۴	۲۲	۴۴	۸۷۳	۸۴۱	۹۸۳	۷۰-۷۴ ساله ..
۳۹۰	۳۹۵	۳۸۸	۳۵	۲۰	۱۹	۴۴۴	۴۱۵	۴۰۴	۷۵-۷۹ ساله ..
۳۱۶	۳۲۲	۳۲۳	۷	۶	۱۵	۳۲۳	۳۲۸	۳۴۶	۸۰ ساله و بیشتر

(بهره‌برداری - هکتار - تن)

۳۲ - تعداد بهره‌برداری، سطح کاشت و مقدار تولید جو برحسب شهرستان

(فضای باز)

شهرستان	کل			آبی			دیم		
	تعداد	سطح کاشت	تولید	تعداد	سطح کاشت	تولید	تعداد	سطح کاشت	تولید
گیلان	۱۰۶۶	۵۳۰۹	۵۵۱۳	۲۲۲	۲۳۷	۴۴۱	۷۷۲۹	۵۰۷۲	۵۰۸۳
آستارا	۲۴۶	۱۹۵	۱۸۲	۴	۴	۲	۲۴۲	۱۹۳	۱۸۰
آستانه اشرفیه	۰	۰	۰	۰	۰	۰	۰	۰	۰
املش	۶۱۷	۲۷۸	۲۶۰	۰	۰	۰	۶۱۷	۲۷۸	۲۶۰
بندر انزلی	۰	۰	۰	۰	۰	۰	۰	۰	۰
رشت	۳	//	۱	۱	⊙	⊙	۲	⊙	⊙
رضوانشهر	۴۰۳	۵۵۷	۲۶۹	۰	۰	۰	۴۰۳	۵۵۷	۲۶۹
رودبار	۲۶۶۷	۱۹۲۷	۲۱۶۷	۰	۱۹۱	۲۴۱	۲۴۱۰	۱۷۴۶	۱۸۲۶
رودسر	۱۲۸۶	۴۴۲	۲۳۲	۰	۰	۰	۱۲۸۶	۴۴۲	۲۳۲
سیاهکل	۱۵۰۳	۱۰۸۵	۱۱۰۸	۸۹	۴۲	۸۲	۱۲۳۳	۱۰۴۴	۱۰۴۷
شفت	۲	⊙	⊙	۰	۰	۰	۲	⊙	⊙
صومعه سرا	۰	۰	۰	۰	۰	۰	۰	۰	۰
طوالش	۱۳۳۲	۷۲۲	۹۹۰	۳	۲	۲	۱۳۳۰	۷۲۰	۹۸۶
فومن	۰	۰	۰	۰	۰	۰	۰	۰	۰
لاهیجان	۰	۰	۰	۰	۰	۰	۰	۰	۰
لنگرود	۰	۰	۰	۰	۰	۰	۰	۰	۰
ماسال	۷	۱	۲	۲	⊙	⊙	۵	//	۱

۳۳ - تعداد بهره‌برداری، سطح کاشت و مقدار تولید برنج (شلتوک) برحسب شهرستان (بهره‌برداری - هکتار - تن) (فضای باز)

شهرستان	کل			آبی			دیم		
	تعداد	سطح کاشت	تولید	تعداد	سطح کاشت	تولید	تعداد	سطح کاشت	تولید
گیلان	۲۰۵۳۲۹	۱۶۰۰۹۹	۵۵۳۳۲۷	۲۰۵۳۲۹	۱۶۰۰۹۹	۵۵۳۳۲۷	.	.	.
آستارا	۲۰۵۴	۲۲۱۳	۹۷۸۵	۲۰۵۴	۲۴۱۲	۹۷۸۵	.	.	.
آستانه شرقیه	۱۸۳۶۸	۱۴۲۱۱	۲۸۳۵۰	۱۸۳۶۸	۱۴۲۱۱	۲۸۳۵۰	.	.	.
لعلش	۲۴۹۶	۲۰۴۲	۷۰۲۲	۲۴۹۶	۲۰۴۲	۷۰۲۲	.	.	.
بندر انزلی	۲۷۶۴	۲۰۱۵	۱۰۰۵۰	۲۷۶۴	۲۰۱۵	۱۰۰۵۰	.	.	.
رشت	۲۲۹۸۷	۴۲۶۰۲	۱۴۶۲۳۰	۲۲۹۸۷	۴۲۶۰۲	۱۴۶۲۳۰	.	.	.
رضوانشهر	۷۸۰۱	۶۷۹۴	۲۶۸۶۶	۷۸۰۱	۶۷۹۴	۲۶۸۶۶	.	.	.
رودبار	۲۸۵۰	۲۴۵۲	۸۱۸۲	۲۸۵۰	۲۴۵۲	۸۱۸۲	.	.	.
رودسر	۱۲۴۱۱	۷۰۵۲	۲۶۲۲۴	۱۲۴۱۱	۷۰۵۲	۲۶۲۲۴	.	.	.
سیاهکل	۲۷۸۲	۲۸۶۲	۸۹۳۰	۲۷۸۲	۲۸۶۲	۸۹۳۰	.	.	.
شفت	۱۰۵۲۳	۱۰۳۱۵	۳۵۸۲۳	۱۰۵۲۳	۱۰۳۱۵	۳۵۸۲۳	.	.	.
صومعه سرا	۲۰۷۹۳	۱۸۹۱۱	۶۵۲۰۲	۲۰۷۹۳	۱۸۹۱۱	۶۵۲۰۲	.	.	.
طوالش	۱۶۹۴۰	۱۲۳۱۱	۵۰۲۲۹	۱۶۹۴۰	۱۲۳۱۱	۵۰۲۲۹	.	.	.
فومن	۱۱۹۶۲	۹۶۱۷	۲۴۰۹۲	۱۱۹۶۲	۹۶۱۷	۲۴۰۹۲	.	.	.
لامبجان	۲۴۰۹۹	۱۴۳۰۱	۴۶۱۱۱	۲۴۰۹۹	۱۴۳۰۱	۴۶۱۱۱	.	.	.
لنگرود	۱۳۲۲۲	۶۱۷۱	۲۳۵۰۹	۱۳۲۲۲	۶۱۷۱	۲۳۵۰۹	.	.	.
ملال	۶۲۶۷	۵۰۲۵	۱۷۶۰۰	۶۲۶۷	۵۰۲۵	۱۷۶۰۰	.	.	.

(بهره برداری - هکتار - تن)

۳۴ - تعداد بهره برداری، سطح کاشت و مقدار تولید ذرت دانه‌ای برحسب شهرستان

(فضای باز)

شهرستان	کل			آبی			دیم		
	تعداد	سطح کاشت	تولید	تعداد	سطح کاشت	تولید	تعداد	سطح کاشت	تولید
گیلان.....	۹۱۴۳	۳۰۷	۷۴۶	۵۸۴	۴۱	۱۵۲	۸۵۶۰	۲۶۶	۵۱۴
آستارا.....	۴۸۱	۱۲۵	۲۱۵	۹۱	۱۳	۳۷	۳۹۱	۱۱۲	۱۷۸
آستانه اشرفیه.....	۳۳۷۴	۳۲	۱۰۶	۱	⊙	⊙	۳۳۷۳	۳۲	۱۰۶
املش.....	۱۲۲	//	۱	۲۹	//	۱	۹۲	//	۱
بندر انزلی.....	۵۷	//	۲	۰	۰	۰	۵۷	//	۲
رشت.....	۹۲۴	۱۰	۴۳	۱	⊙	⊙	۹۲۳	۱۰	۴۳
رضوانشهر.....	۸۷۲	۱۷	۲۲	۳	//	//	۸۶۹	۱۷	۲۲
رودبار.....	۴۷۵	۲۷	۱۱۱	۲۲۷	۲۶	۱۰۹	۲۸	//	۲
رودسر.....	۷۲	//	۱	۰	۰	۰	۷۲	//	۱
سیاهکل.....	۴۸	//	۱	۲۰	//	۱	۲۸	//	//
شفت.....	۷۳	//	۱	۱	⊙	⊙	۷۲	//	۱
صومعه سرا.....	۷۷۰	۴	۱۳	۰	۰	۰	۷۷۰	۴	۱۳
طوالش.....	۶۶۲	۸۲	۱۷۷	۱۰	۱	۴	۶۵۲	۸۰	۱۷۳
فومن.....	۲۴	//	//	۰	۰	۰	۲۴	//	//
لامیجان.....	۹۶۱	۴	۱۳	۱	⊙	⊙	۹۶۰	۴	۱۳
لنگرود.....	۱۲۵	۴	۱۴	۰	۰	۰	۱۲۵	۴	۱۴
ماسال.....	۶۲	۱	۲	۰	۰	۰	۶۲	۱	۳

۳۵- تعداد بهره‌برداری، سطح کاشت و مقدار تولید انواع نوبیا (دانه خشک) برحسب شهرستان (بهره‌برداری - هکتار - تن) (فضای باز)

شهرستان	کل			آبی			دیم		
	تعداد	سطح کاشت	تولید	تعداد	سطح کاشت	تولید	تعداد	سطح کاشت	تولید
گیلان	۶۴۴۹۳	۱۸۱۹	۲۸۳۳	۴۶۱۵	۴۱۲	۵۵۵	۵۸۸۸۰	۱۴۰۷	۲۴۷۸
آستارا	۱۲۴	۶	۱۶	۵۷	۲	۶	۱۱۷	۴	۱۰
آستانه اشرفیه	۹۲۵۶	۲۶۷	۴۲۲	-	-	-	۹۲۵۶	۲۶۷	۴۲۲
املش	۲۲۷۰	۹	۲۳	۴۳۷	۲	۱۰	۱۸۳۳	۵	۱۲
بندر انزلی	۱۰۰۰	۲۱	۲۶	۲۹	//	۱	۹۷۱	۲۰	۲۵
رشت	۱۴۸۳۱	۱۶۶	۲۳۷	۱	⊗	⊗	۱۴۸۳۰	۱۶۶	۲۳۷
رضوانشهر	۱۹۶۵	۱۶	۳۹	۲	⊗	⊗	۱۹۶۳	۱۶	۲۹
رودبار	۲۰۲۶	۱۱۲	۱۵۰	۲۱۲۰	۱۰۴	۱۳۰	۹۰۶	۸	۲۰
رودسر	۲۸۸۸	۴۰	۸۰	۷۷۱	۲۱	۲۰	۳۱۱۸	۱۹	۴۹
سیاهکل	۲۲۲۲	۱۸۸	۱۹۸	۹۸۷	۱۷۸	۱۸۰	۱۲۲۶	۹	۱۹
شفوت	۵۰۳۵	۳۶	۱۰۵	۴	//	//	۵۰۳۱	۳۶	۱۰۵
صومعه سرا	۶۷۳۷	۱۰۶	۱۴۸	۰	۰	۰	۶۷۳۷	۱۰۶	۱۴۸
طوالش	۲۶۲۸	۶۴۰	۸۴۵	۱۹۶	۱۰۲	۱۹۵	۲۲۲۲	۵۲۸	۶۵۱
قومن	۲۰۲۲	۱۶	۲۸	۰	۰	۰	۲۰۲۲	۱۶	۲۸
لاهیجان	۵۲۳۱	۳۹	۶۱	۲	⊗	⊗	۵۲۲۹	۳۸	۶۰
لنگرود	۱۹۹۰	۳۲	۷۷	۸	//	//	۱۹۸۲	۳۲	۷۶
ماسال	۱۲۱۰	۱۲۶	۱۴۰	۱	⊗	⊗	۱۲۰۹	۱۲۵	۱۲۸

۳۶ - تعداد بهره‌برداری، سطح کاشت و مقدار تولید انواع نخود (دانه خشک) برحسب شهرستان (بهره‌برداری - هکتار - تن) (فضای باز)

شهرستان	کل			آبی			زمین		
	تعداد	سطح کاشت	تولید	تعداد	سطح کاشت	تولید	تعداد	سطح کاشت	تولید
گیلان	۱۲۴۵	۶۸	۶۸	۷۵	۳	۵	۱۱۷۰	۶۵	۶۲
آستارا	۹۵	۲	۵	۳۶	۱	۱	۶۲	۳	۲
آستانه شرقیه	۲۶	//	//	۰	۰	۰	۲۶	//	//
آملش	۵	//	//	۰	۰	۰	۵	//	//
بندر انزلی	۴	//	//	۰	۰	۰	۴	//	//
رشت	۹۰	//	۱	۰	۰	۰	۹۰	//	۱
رضوانشهر	۷۹	//	۱	۰	۰	۰	۷۹	//	۱
رودبار	۱۹۸	۲۷	۲۰	۲۹	۲	۳	۱۶۹	۲۵	۲۷
رودسر	۸۷	//	۱	۱	⊙	⊙	۸۶	//	۱
سیاهکل	۱۲	۳	۲	۲	//	//	۸	۲	۲
شفت	۳۲۱	۲	۶	۰	۰	۰	۳۲۱	۲	۶
صومعه سرا	۶۳	۱	۱	۰	۰	۰	۶۳	۱	۱
طوالش	۱۲۴	۱۰	۱۰	۸	//	//	۱۲۶	۱۰	۹
فومن	۱۲	//	//	۰	۰	۰	۱۲	//	//
لاهیجان	۹۲	۱	۱	۱	⊙	⊙	۹۳	//	۱
لنگرود	۲۰	//	//	۱	⊙	⊙	۱۹	//	//
ماسال	۵	//	//	۰	۰	۰	۵	//	//

۳۸- تعداد بهره‌برداری، سطح کاشت و مقدار تولید باقلا (دانه خشک) برحسب شهرستان (بهره‌برداری - هکتار - تن) (فضای باز)

شهرستان	کل			نبی			مید		
	تعداد	سطح کاشت	تولید	تعداد	سطح کاشت	تولید	تعداد	سطح کاشت	تولید
گیلان	۲۸۴۰۳	۵۲۹	۱۳۹۳	۱۶۵	۶	۱۱	۲۸۱۴۰	۵۲۳	۱۳۸۲
آستارا	۱۲۸	۱۰	۲۶	۳۲	۱	۳	۹۶	۹	۲۳
آستانه اشرفیه	۵۶۲۲	۶۲	۱۴۶	۰	۰	۰	۵۶۲۲	۶۲	۱۴۶
املش	۸۴۵	۳	۸	۰	۰	۰	۸۲۵	۳	۸
بندر انزلی	۷۰۶	۱۶	۳۷	۷	//	۱	۶۹۹	۱۵	۳۵
رشت	۱۵۷۷۵	۱۵۵	۲۷۰	۰	۰	۰	۱۵۷۷۵	۱۵۵	۲۷۰
رضوانشهر	۲۲۳۸	۲۰	۴۶	۷	//	//	۲۲۲۱	۲۰	۴۶
رودبار	۲۷۷	۱۶	۲۵	۸۹	۳	۵	۱۸۸	۱۳	۲۰
رودسر	۱۲۶۱	۵	۱۷	۲	⊗	⊗	۱۲۵۹	۵	۱۷
سیاهکل	۳۶۳	۲	۶	۲۱	//	۱	۳۳۳	۲	۵
شفن	۴۶۰۲	۳۰	۹۲	۴	⊗	⊗	۴۶۰۰	۳۰	۹۲
صومعه سرا	۶۱۶۰	۱۰۳	۲۴۵	۰	۰	۰	۶۱۶۰	۱۰۳	۲۴۵
طوالش	۲۵۸	۷	۲۴	۰	۰	۰	۲۵۸	۷	۲۴
قومن	۴۰۹۱	۲۴	۷۲	۰	۰	۰	۴۰۹۱	۲۴	۷۲
لاهیجان	۳۹۳۲	۲۴	۶۸	۰	۰	۰	۳۹۳۲	۲۴	۶۸
لنگرود	۹۳۸	۱۱	۳۳	۵	//	//	۹۳۳	۱۱	۳۳
ماسال	۱۰۷۷	۴۱	۷۶	۰	۰	۰	۱۰۷۷	۴۱	۷۶

(بهره‌برداری - هکتار - تن)

۳۹- تعداد بهره‌برداری، سطح کاشت و مقدار تولید هندوانه برحسب شهرستان (فضای باز)

شهرستان	کل			آبی			محدود		
	تعداد	سطح کاشت	تولید	تعداد	سطح کاشت	تولید	تعداد	سطح کاشت	تولید
گیلان.....	۱۰۱۰۱	۱۵۰۴	۲۲۸۱۳	۲۶۰	۱۶۵	۳۱۱۶	۹۷۲۲	۱۳۳۹	۱۹۶۹۸
استارا.....	۲۸	۴	۲۰	۲۸	۲	۲۹	۱۰	۱	۱۰
آستانه اشرفیه.....	۱۷۲۹	۲۶۸	۵۰۸۲	۱	۱	۱	۱۷۲۸	۲۶۸	۵۰۷۵
املش.....	۵۶	۱	۱۵	۰	۰	۰	۵۶	۱	۱۵
بندر انزلی.....	۳۷۷	۱۵۱	۲۹۷۲	۱۷۰	۱۲۳	۲۵۶۳	۳۰۸	۲۸	۴۱۱
رشت.....	۱۵۷۱	۳۳۳	۶۶۳۲	۲	۱	۱	۱۵۶۹	۳۳۳	۶۶۲۵
رضوانشهر.....	۷۹۱	۲۴	۲۶۱	۲۴	۸	۱۷۷	۷۲۷	۱۵	۲۸۴
رودبار.....	۳۸	۲	۳۵	۲۱	۱	۲۲	۱۷	//	۳
رودسر.....	۲۶۶	۲۶	۴۵۸	۱۳	۱	۲۴	۲۵۳	۲۵	۲۳۳
سیاهکل.....	۱۸	//	۴	۷	//	۳	۱۱	//	//
شفت.....	۳۰۸	۴	۷۲	۶	۱	۱۱	۳۰۲	۴	۶۲
صومعه سرا.....	۲۱۴۹	۱۳۵	۱۸۵۵	۰	۰	۰	۲۱۴۹	۱۳۵	۱۸۵۵
ضوالش.....	۹۴۱	۶۷	۷۵۸	۶۸	۲۸	۲۶۳	۸۷۳	۳۹	۴۹۶
فومن.....	۱۱۷	۲	۲۲	۰	۰	۰	۱۱۷	۲	۲۲
لاهیجان.....	۵۸۹	۹۳	۱۳۳۸	۰	۰	۰	۵۸۹	۹۳	۱۳۳۸
لنگرود.....	۸۹۱	۲۹۳	۳۱۴۴	۰	۰	۰	۸۹۱	۲۹۳	۳۱۴۴
ماسال.....	۱۰۳	۲	۲۲	۰	۰	۰	۱۰۳	۲	۲۲

(بهره‌برداری - هکتار - تن)

۴۰ - تعداد بهره‌برداری، سطح کاشت و مقدار تولید خیار برحسب شهرستان

(فضای باز)

شهرستان	کل			آبی			دیم		
	تعداد	سطح کاشت	تولید	تعداد	سطح کاشت	تولید	تعداد	سطح کاشت	تولید
گیلان	۲۰۴۲۲	۲۷۵	۴۱۱۳	۱۸۶۲	۲۶	۲۷۱	۶۸۵۶۶	۲۵۰	۲۸۴۳
آستارا	۲۸۸	۱۵	۱۴۸	۱۸۰	۱۲	۱۳۷	۱۰۹	۱	۱۱
آستانه اشرفیه	۸۱۱۹	۳۲	۲۵۶	۱	⊙	⊙	۸۱۱۸	۳۲	۲۵۶
املش	۲۹۹۹	۲	۵۶	۱۸۷	//	۲	۲۸۱۲	۲	۵۴
بندر انزلی	۹۷۸	۱۰	۱۲۳	۶۲	۲	۵۲	۹۱۶	۶	۷۱
رشت	۱۷۱۳۱	۶۹	۸۲۶	۱	⊙	⊙	۱۷۱۳۰	۶۹	۸۲۵
رضوانشهر	۲۳۵۲	۸	۱۲۳	۱۷	//	۱	۲۳۳۵	۸	۱۲۲
رودبار	۱۹۴۰	۸	۹۰	۱۰۵۲	۵	۶۱	۸۸۸	۳	۲۹
رودسر	۵۰۰۹	۱۰	۱۶۶	۶۵	//	۲	۴۹۴۴	۱۰	۱۶۴
سیاهکل	۱۵۰۹	۲	۲۷	۲۲۲	۱	۶	۱۲۸۷	۲	۴۱
شفت	۵۲۲۲	۲۵	۲۳۸	۱۲	//	۳	۵۲۲۵	۲۴	۲۳۵
صومعه سرا	۷۵۷۵	۱۲۰	۱۳۰۹	۰	۰	۰	۷۵۷۵	۱۲۰	۱۳۰۹
طوالش	۴۰۰۳	۱۸	۱۸۶	۴۰	//	۵	۳۹۶۳	۱۷	۱۸۱
فومن	۳۱۴۲	۱۲	۱۳۲	۱	⊙	⊙	۳۱۴۱	۱۲	۱۳۲
لاهیجان	۵۸۲۷	۲۱	۱۵۳	۱	⊙	⊙	۵۸۲۶	۲۱	۱۵۳
لنگرود	۱۷۳۰	۱۲	۸۷	۱۶	//	۱	۱۷۱۴	۱۲	۸۷
ماسال	۱۳۸۵	۶	۶۲	۰	-	-	۱۳۸۵	۶	۶۲

۴۱- تعداد بهره‌برداران، سطح کاشت و مقدار تولید خربزه، طالبی، گرمک و دستنبو برحسب شهرستان (بهره‌برداران - هکتار - تن) (فضای باز)

شهرستان	کل			آبی			دیم		
	تعداد	سطح کاشت	تولید	تعداد	سطح کاشت	تولید	تعداد	سطح کاشت	تولید
گیلان	۳۲۹۰	۹۵	۱۱۰۶	۹۹	۴	۵۶	۳۱۹۱	۹۰	۱۰۵۰
آستارا	۲۲	۲	۱۵	۱۸	۱	۱۲	۶	//	۳
آستانه شرقیه	۸۱۵	۱۴	۱۴۲	۱	⊙	⊙	۸۱۲	۱۳	۱۴۰
املش	۱۳	//	۱	۱	⊙	⊙	۱۲	//	۱
بندر انزلی	۱۵۶	۵	۶۱	۲۰	۲	۲۲	۱۱۶	۲	۲۹
رشت	۵۱۳	۱۵	۱۸۹	۰	۰	۰	۵۱۳	۱۵	۱۸۹
رضوانشهر	۲۴۱	۲	۲۲	۲۰	//	۶	۲۲۱	۳	۲۶
رودبار	۲۵	//	۳	۱۸	//	۱	۷	//	۲
رودسر	۱۵	//	۲	۰	۰	۰	۱۵	//	۲
سیاهکل	۲	⊙	⊙	۰	۰	۰	۲	⊙	⊙
شفت	۸۰	//	۷	۱	⊙	⊙	۷۹	//	۵
صومعه سرا	۱۰۸۰	۵۳	۶۲۸	۰	۰	۰	۱۰۸۰	۵۳	۶۲۸
طوالش	۲۸	۱	۴	۰	۰	۰	۲۸	۱	۲
قومن	۷	//	۱	۰	۰	۰	۷	//	۱
لاهیجان	۱۸۰	۱	۱۲	۰	۰	۰	۱۸۰	۱	۱۲
لنگرود	۷۹	//	۵	۰	۰	۰	۷۹	//	۵
ماسال	۲۲	//	۳	۰	۰	۰	۲۲	//	۳

۴۲- تعداد بهره‌برداری، سطح کاشت و مقدار تولید یونجه و اسپرس (خشک) برحسب شهرستان (بهره‌برداری - هکتار - تن) (فتمای باز)

شهرستان	کل			آبی			دیم		
	تعداد	سطح کاشت	تولید	تعداد	سطح کاشت	تولید	تعداد	سطح کاشت	تولید
گیلان	۲۰۸۱	۱۴۵۹	۴۷۳۰	۵۲۰	۴۱۵	۱۵۲۸	۱۵۶۴	۹۴۴	۴۱۹۳
آستارا	۹	۷	۲۰	۱	۱	۱	۸	۷	۱۸
آستانه اشرفیه	۳	//	//	۰	۰	۰	۳	//	//
املش	۴	۲	//	۱	۱	۱	۳	۲	//
بندر تزلی	۱	۱	۱	۰	۰	۰	۱	۱	۱
رشت	۳	۱	۲	۰	۰	۰	۳	۱	۲
رضوانشهر	۲۶۲	۱۰۵	۲۳۲	۱	۱	۱	۲۶۲	۱۰۵	۲۳۲
رودبار	۳۴۹	۳۰۰	۱۳۱۲	۲۷۰	۲۲۰	۱۰۸۷	۸۱	۸۰	۲۲۵
رودسر	۱۱۶	۴۵	۱۲۶	۵	۳	۱۳	۱۱۱	۲۲	۱۱۳
سباهکل	۱۸۰	۱۳۱	۲۳۹	۱۲۸	۱۰۲	۱۸۵	۲۳	۲۸	۵۵
شفت	۴	//	۳	۰	۰	۰	۴	//	۲
صومعه سرا	۳	//	۱	۰	۰	۰	۳	//	۱
طوالش	۱۰۹۲	۷۵۲	۲۶۴۶	۹۴	۸۸	۲۵۱	۱۰۰۰	۶۶۴	۲۳۹۵
فومن	۲	۱	۱	۰	۰	۰	۲	۱	۱
لاهیجان	۰	۰	۰	۰	۰	۰	۰	۰	۰
لنگرود	۰	۰	۰	۰	۰	۰	۰	۰	۰
ماسال	۴۹	۱۳	۵۴	۰	۰	۰	۴۹	۱۳	۵۴

۲۳- تعداد بهره‌برداری، سطح کاشت و مقدار تولید شبدر(خشک) برحسب شهرستان (بهره‌برداری - هکتار - تن) (فضای باز)

شهرستان	کل			آبی			سیم		
	تعداد	سطح کاشت	تولید	تعداد	سطح کاشت	تولید	تعداد	سطح کاشت	تولید
گیلان	۳۹۵	۹۲	۴۱۹	۲۵	۱۲	۹۷	۳۶۰	۱۰	۳۲۲
آستارا	۱۵	۱۷	۷۰	۵	۵	۵۵	۱۰	۱۲	۱۶
آستانه اشرفیه	۴	۱	۱۱	۰	۰	۰	۴	۱	۱۱
املش	۱	⊗	⊗	۱	⊗	⊗	۰	۰	۰
بندر تزلی	۳	۲	۷	۰	۰	۰	۳	۲	۷
رشت	۱۰	۳	۱۲	۰	۰	۰	۱۰	۲	۱۲
رضوانشهر	۲۰	۶	۳۱	۰	۰	۰	۲۰	۶	۳۱
رودبار	۲۹	۵	۳۶	۲۶	۵	۲۴	۳	۱	۲
رودسر	۱	⊗	⊗	۰	۰	۰	۱	⊗	⊗
سیاهکل	۱	⊗	⊗	۰	۰	۰	۱	⊗	⊗
شفت	۳	//	//	۰	۰	۰	۳	//	//
صومعه سرا	۲۲	۴	۱۵	۰	۰	۰	۲۲	۴	۱۵
طوالش	۱۲	۲	۱۰	۰	۰	۰	۱۲	۲	۱۰
فومن	۳۱	۲	۷	۰	۰	۰	۳۱	۲	۷
لاهیجان	۲	⊗	⊗	۰	۰	۰	۲	⊗	⊗
لنگرود	۱۰	//	۱	۱	⊗	⊗	۹	//	۱
ماسال	۲۱۱	۲۶	۲۰۴	۲	⊗	⊗	۲۰۹	۲۵	۱۹۸

۴۴- تعداد بهره‌برداری، سطح کاشت و مقدار تولید ذرت خوشه‌ای و علوفه‌ای برحسب شهرستان (بهره‌برداری - هکتار - تن) (فضای باز)

شهرستان	کل			آبی			دیم		
	تعداد	سطح کاشت	تولید	تعداد	سطح کاشت	تولید	تعداد	سطح کاشت	تولید
گیلان	۱۰۰۳	۷۸	۵۶۱	۴۵	۲۳	۲۳۱	۹۵۸	۵۵	۳۴۰
استارا	۲	۲	۳	-	-	-	۳	۲	۲
آستانه اشرفیه	۶	۲	۲۱	۱	⊙	⊙	۵	//	۱
املش	۲	//	//	۱	⊙	⊙	۳	//	//
بندر انزلی	۱	⊙	⊙	-	-	-	۱	⊙	⊙
رشت	۱۶۷	۶۲	۵۰۲	۱	⊙	⊙	۱۶۶	۲۲	۳۰۲
رضوانشهر	۱۴	//	۱	-	-	-	۱۴	//	۱
رودبار	۱۱۲	//	۲	۳۹	//	۱	۷۳	//	۱
رودسر	۱۰۰	//	//	-	-	-	۱۰۰	//	//
سیاهکل	۲	⊙	⊙	۲	⊙	⊙	-	-	-
شفقت	-	-	-	-	-	-	-	-	-
صومعه سرا	۲۴	//	//	-	-	-	۲۴	//	//
طوالش	۶۹	۹	۲۱	۱	⊙	⊙	۶۸	۹	۲۰
فومن	-	-	-	-	-	-	-	-	-
لاهیجان	۵۵۵	۱	۸	-	-	-	۵۵۵	۱	۸
لنگرود	۱۵	//	۱	-	-	-	۱۵	//	۱
ماسال	۲۱	//	۲	-	-	-	۲۱	//	۲

۴۵- تعداد بهره‌برداری، سطح کاشت و مقدار تولید سیب زمینی برحسب شهرستان (بهره‌برداری - هکتار - تن) (فضای باز)

شهرستان	کل			آبی			دیم		
	تعداد	سطح کاشت	تولید	تعداد	سطح کاشت	تولید	تعداد	سطح کاشت	تولید
گیلان.....	۱۳۸۵۳	۵۸۲	۳۱۴۹	۱۹۵۴	۱۲۴	۳۰۰	۱۱۹۰۷	۴۵۸	۲۸۴۹
..... استارا	۱۳۱	۸	۵۶	۲۰	۱	۶	۱۰۱	۸	۵۰
..... آستانه اشرفیه	۱۳۷۳	۸	۸۳	-	-	-	۱۳۷۳	۸	۸۳
..... لعلش	۲۶۱	۲	۲۱	۲۰۱	۲	۱۲	۶۰	۱	۷
..... بندر انزلی	۱۱۰	۱	۱۰	۳	//	۳	۱۰۷	۱	۸
..... رشت	۳۲۷	۲	۱۹	-	-	-	۳۲۷	۲	۱۹
..... رضوانشهر	۱۴۶۹	۲۲	۱۶۹	۱	⊙	⊙	۱۴۶۸	۲۲	۱۶۹
..... رودبار	۱۰۳۹	۲۹	۱۲۴	۷۶۱	۲۵	۱۰۰	۲۷۸	۵	۲۴
..... رودسر	۱۶۷۱	۸۴	۲۸۲	۶۳۰	۶۵	۷۲	۱۰۴۱	۲۰	۲۱۰
..... سیاهکل	۳۲۲	۳۶	۸۳	۲۲۷	۲۲	۵۲	۸۲	۱۲	۳۱
..... شفت	۱۱۲۲	۸	۶۲	-	-	-	۱۱۲۲	۸	۶۲
..... صومعه سرا	۴۲۸	۲	۲۰	-	-	-	۴۲۸	۲	۲۰
..... طوالش	۲۹۸۶	۲۴۸	۱۹۵۹	۷۹	۸	۵۲	۲۹۰۷	۲۳۰	۱۹۰۷
..... فومن	۵۲۸	۵	۳۹	-	-	-	۵۲۸	۵	۳۹
..... لاهیجان	۱۱۱۲	۹	۷۵	۱	⊙	⊙	۱۱۱۱	۹	۷۵
..... لنگرود	۷۴۱	۱۰	۱۰۲	۱	⊙	⊙	۷۴۰	۱۰	۱۰۲
..... ماسال	۲۱۴	۵	۲۱	-	-	-	۲۱۴	۵	۲۱

۴۶- تعداد بهره‌برداری، سطح کاشت و مقدار تولید پیاز برحسب شهرستان (بهره‌برداری - هکتار - تن)
(فضای باز)

شهرستان	کل			آبی			دیم		
	تعداد	سطح کاشت	تولید	تعداد	سطح کاشت	تولید	تعداد	سطح کاشت	تولید
گیلان.....	۱۰۳۲۰	۱۸۰	۱۴۵۷	۳۱۰	۲۶	۷۴۴	۱۰۰۰۰	۱۴۴	۷۱۳
آستارا.....	۱۸۱	۷	۴۹	۲۹	۱	۹	۱۳۲	۷	۴۰
آستانه اشرفیه.....	۲۲۸۸	۱۸	۲۱۹	۰	۰	۰	۲۲۸۸	۱۸	۲۱۹
املش.....	۶۱	//	۲	۱۷	//	//	۴۴	//	۱
بندر لنگزلی.....	۱۸	//	۲	۱	⊙	⊙	۱۷	//	۱
رشت.....	۵۷۶	۴	۳۴	۰	۰	۰	۵۷۶	۴	۳۴
رضوانشهر.....	۹۵۱	۲	۲۶	۱	⊙	⊙	۹۵۰	۴	۲۶
رودبار.....	۱۶۶	۲۵	۷۳۲	۱۰۲	۲۵	۷۲۰	۶۲	//	۳
رودسر.....	۸۷۲	۲	۲۹	۱۲۹	۱	۴	۷۲۵	۳	۲۵
سیاهکل.....	۱۴	//	//	۲	⊙	⊙	۱۲	//	//
شفت.....	۲۸۷	۱	۱۰	۱	⊙	⊙	۲۸۶	۱	۱۰
صومعه سرا.....	۲۴۱	۱	۹	۰	۰	۰	۲۴۱	۱	۹
طوالش.....	۱۳۳۲	۸۳	۱۴۹	۲	//	//	۱۳۲۸	۸۳	۱۴۹
قومن.....	۳۴۲	۲	۱۴	۰	۰	۰	۳۴۲	۲	۱۴
لامیجان.....	۱۷۵۱	۱۱	۱۰۸	۰	۰	۰	۱۷۵۱	۱۱	۱۰۸
لنگرود.....	۸۰۶	۵	۲۵	۲	⊙	⊙	۸۰۴	۵	۲۵
ماسال.....	۴۲۳	۵	۳۰	۰	۰	۰	۴۲۳	۵	۳۰

۴۷- تعداد بهره‌برداری، سطح کاشت و مقدار تولید گوجه فرنگی، برحسب شهرستان (بهره‌برداری - هکتار - تن)
(فضای باز)

شهرستان	کل			آبی			دیم		
	تعداد	سطح کاشت	تولید	تعداد	سطح کاشت	تولید	تعداد	سطح کاشت	تولید
گیلان	۵۵۳۳۱	۳۳۸	۲۴۳۱	۱۴۵۴	۴۱	۱۸۹	۵۴۸۷۸	۲۹۶	۲۲۴۳
آستارا	۴۵۲	۱۰	۷۸	۲۷۹	۷	۶۵	۱۷۳	۲	۱۳
آستانه اشرفیه	۶۳۳۹	۲۵	۳۱۸	۱	⊙	⊙	۶۳۳۸	۲۵	۳۱۸
املش	۱۰۲۹	۲	۱۷	۱۰۲	//	۱	۹۲۷	۱	۱۶
بندر انزلی	۸۸۱	۵	۲۷	۴۳	۲	۲۰	۸۳۸	۳	۲۷
رشت	۱۲۰۲۷	۴۸	۲۱۶	-	-	-	۱۲۰۲۷	۴۸	۲۱۶
رضوانشهر	۳۰۵۸	۷	۱۰۰	۹	//	//	۳۰۴۹	۷	۱۰۰
رودبار	۱۲۶۸	۱۱	۱۰۵	۷۸۵	۹	۸۸	۲۸۲	۲	۱۷
رودسر	۳۲۷۷	۸	۸۸	۵۵	//	۲	۳۲۲۲	۸	۸۶
سیاهکل	۵۴۹	۳	۱۳	۱۲۲	۲	۶	۴۰۶	۱	۷
شفت	۳۳۱۲	۱۳	۱۲۰	۲	//	۱	۳۳۰۸	۱۳	۱۱۹
صومعه سرا	۸۴۱۶	۵۵	۵۱۱	-	-	-	۸۴۱۶	۵۵	۵۱۱
طوالش	۵۰۴۶	۱۰۹	۲۹۹	۴۶	۲۰	۲	۵۰۰۰	۸۹	۲۹۵
فومن	۲۷۶۰	۱۳	۹۷	-	-	-	۲۷۶۰	۱۳	۹۷
لاهیجان	۴۱۹۷	۱۷	۱۱۵	۱	⊙	⊙	۴۱۹۶	۱۷	۱۱۵
لنگرود	۸۶۹	۳	۳۱	۶	//	//	۸۶۳	۳	۳۰
ماسال	۱۷۷۳	۷	۷۴	-	-	-	۱۷۷۳	۷	۷۴

۴۸- تعداد بهره‌برداری، سطح کاشت و مقدار تولید سیب (خشک) برحسب شهرستان (بهره‌برداری - هکتار - تن)
(فضای باز)

تولید	دیم		آبی			کل			شهرستان
	سطح کاشت	تعداد	تولید	سطح کاشت	تعداد	تولید	سطح کاشت	تعداد	
۹۱۰	۴۸۳	۵۰۶۷۷	۳۱	۸	۱۸۳۷	۱۰۱۱	۳۹۱	۵۲۵۱۳	گیلان
۱۱	۲	۲۱۹	۲	//	۸۲	۱۲	۲	۳۰۲	آستارا
۸۷	۲۱	۳۹۶۹	⊙	⊙	۱	۸۷	۲۱	۳۹۷۰	آستانه اشرفیه
۱۲	۳	۱۵۰۰	۲	//	۲۰۲	۱۵	۴	۱۷۰۴	املش
۲۲	۵	۷۳۱	⊙	⊙	۱	۲۲	۵	۷۳۲	بتدر انزلی
۱۰۴	۳۰	۷۱۱۳	.	.	.	۱۰۴	۳۰	۷۹۱۳	رشت
۹۳	۲۶	۵۹۸۹	//	//	۳	۹۳	۲۶	۵۹۹۲	رضوانشهر
۱۸	۲	۹۹۴	۲۰	۵	۱۱۹۳	۳۷	۹	۲۱۸۷	رودبار
۲۶	۶	۲۱۲۹	۲	۱	۲۰۶	۳۰	۷	۲۳۳۴	رودسر
۱۶	۵	۱۰۶۶	۲	۱	۱۱۳	۱۸	۵	۱۱۷۹	سیاهکل
۷۲	۳۰	۴۲۵۵	⊙	⊙	۲	۷۲	۳۰	۴۲۵۷	شفت
۷۷	۲۷	۲۸۷۸	.	.	.	۷۷	۲۷	۴۸۷۸	صومعه سرا
۲۷۶	۱۷۹	۶۹۸۸	۱	//	۲۵	۲۷۷	۱۷۹	۷۰۱۲	طوالش
۲۲	۱۵	۳۲۸۷	.	.	.	۲۲	۱۵	۳۲۸۷	قومن
۴۷	۱۹	۳۵۰۲	.	.	.	۴۷	۱۹	۳۵۰۲	لاهیجان
۲۵	۹	۱۲۱۰	//	//	۵	۲۶	۹	۱۲۱۵	لنگرود
۲۹	۱۰	۱۹۲۷	.	.	.	۲۹	۱۰	۱۹۲۷	ماسال

۴۹- تعداد بهره‌برداری، سطح کاشت و مقدار تولید هویج، ترب، شلغم و چغندرلبویی برحسب شهرستان (بهره‌برداری - هکتار - تن)

(فضای باز)

شهرستان	کل			آبی			مید	
	تعداد	سطح کاشت	تولید	تعداد	سطح کاشت	تولید	تعداد	سطح کاشت
گیلان	۵۶۲۴۷	۳۱۱	۳۳۱۱	۶۵۲	۵	۳۲	۵۵۵۹۵	۳۰۶
آستارا	۱۲۶	۴	۴۱	۹۱	۱	۱۲	۵۵	۳
آستانه اشرفیه	۵۸۸۶	۵۴	۶۸۷	۰	۰	۰	۵۸۸۶	۵۴
املش	۱۳۵۷	۲	۱۹	۱۲۱	//	۱	۱۲۲۶	۲
بندر انزلی	۶۹۰	۶	۱۰۲	۰	۰	۰	۶۹۰	۶
رشت	۱۰۶۰۲	۴۰	۴۴۶	۰	۰	۰	۱۰۶۰۲	۴۰
رضوانشهر	۵۲۸۲	۱۳	۱۲۸	۹	//	۱	۵۲۷۳	۱۳
رودبار	۸۰۵	۶	۳۹	۲۵۷	۲	۲۴	۴۴۸	۳
رودسر	۲۵۵۰	۷	۷۹	۱	⊙	⊙	۲۵۴۹	۷
سیاهکل	۵۷۵	۲	۱۳	۶۱	//	۲	۵۱۴	۱
شفت	۵۶۸۲	۲۳	۱۶۲	۷	//	۱	۵۶۷۵	۲۳
صومعه سرا	۷۸۱۱	۳۹	۲۶۲	۰	۰	۰	۷۸۱۱	۳۹
طوالش	۲۹۶۹	۶۷	۸۱۷	۴	//	۴	۳۹۶۶	۶۶
فومن	۴۲۶۷	۱۷	۱۳۲	۰	۰	۰	۴۲۶۷	۱۷
لاهیجان	۳۲۵۵	۱۳	۹۲	۰	۰	۰	۳۲۵۵	۱۳
لنگرود	۸۶۶	۴	۳۵	۲	//	//	۸۶۳	۴
ماسال	۱۴۰۴	۶	۵۵	۰	۰	۰	۱۴۰۴	۶

۵۰- تعداد بهره‌برداری، سطح کاشت و مقدار تولید سایر سبزیجات^(۱) برحسب شهرستان (بهره‌برداری - هکتار - تن) (فضای باز)

شهرستان	کل			آبی			معد		
	تعداد	سطح کاشت	تولید	تعداد	سطح کاشت	تولید	تعداد	سطح کاشت	تولید
گیلان.....	۱۲۲۶۶۵	۱۰۹۱	۱۲۲۱۹	۵۵۱۷	۵۳	۴۱۰	۱۱۷۱۵۷	۱۰۳۸	۷۹۸۰
آستارا.....	۷۹۷	۲۲	۱۲۷	۵۱۸	۱۵	۹۶	۲۸۰	۶	۳۱
آستانه لشرقیه.....	۱۰۵۷۱	۲۱۵	۱۹۷۸	۱	⊙	⊙	۱۰۵۷۰	۲۱۴	۱۹۶۸
املش.....	۲۴۲۸	۸	۸۱	۶۰۱	۱	۱۱	۳۸۳۷	۷	۷۰
بندر انزلی.....	۱۳۰۶	۱۹	۲۰۱	۶۰	۸	۸۰	۱۲۴۶	۱۱	۱۲۰
رشت.....	۲۳۷۵۳	۲۰۶	۱۷۶۲	۱	⊙	⊙	۲۳۷۵۲	۲۰۵	۱۷۵۸
رضوانشهر.....	۷۰۱۴	۲۳	۲۰۴	۵	//	//	۷۰۰۹	۲۲	۲۰۳
رودبار.....	۴۳۲۷	۲۲	۱۹۵	۲۹۸۶	۱۶	۱۲۶	۱۲۴۷	۷	۵۹
رودسر.....	۱۱۸۷۱	۴۷	۲۸۲	۵۲۰	۳	۲۳	۱۱۳۵۲	۴۴	۳۵۹
سیاهکل.....	۲۸۵۲	۱۵	۱۰۰	۶۳۰	۴	۲۳	۲۲۲۴	۱۱	۷۷
شفت.....	۷۵۰۰	۵۶	۳۹۵	۶	//	۵	۷۴۹۴	۵۵	۳۹۰
صومعه سرا.....	۱۱۸۶۷	۱۲۶	۱۰۶۷	۰	۰	۰	۱۱۸۶۷	۱۲۶	۱۰۶۷
طوالش.....	۹۷۷۵	۱۲۲	۲۶۸	۱۶۴	۲	۱۶	۹۶۱۱	۱۴۰	۷۵۲
فومن.....	۸۷۰۶	۵۸	۳۰۰	۰	۰	۰	۸۷۰۶	۵۸	۳۰۰
لاهیجان.....	۸۱۰۰	۵۵	۳۴۵	۳	۱	۳	۸۰۹۷	۵۴	۳۴۳
لنگرود.....	۵۰۷۳	۲۸	۲۷۱	۲۲	//	۱	۵۰۵۱	۲۷	۲۷۰
ماسال.....	۴۷۱۶	۲۸	۲۱۳	۰	۰	۰	۴۷۱۶	۲۸	۲۱۳

(۱) بادنجان، انواع کدو، نخودفرنگی، کوبیاسبوز، کاهو، انواع کلم، کرفس، اسفناج، جعفری، گشنیز(برگی)، شاهی، تره فرنگی، ریحان، نعناع، ترخون، سنبله، مرزه، مارچوبه، دیوسبوز، پیازچه، بامیله، فلفل، تربچه، شوید، آندبو، آرتیشو و ...

۵۳- تعداد بهره‌برداری، سطح کاشت و مقدار تولید آفتابگردان آجیلی برحسب شهرستان (بهره‌برداری - هکتار - تن) (فضای باز)

شهرستان	کل			آبی			دیم		
	تعداد	سطح کاشت	تولید	تعداد	سطح کاشت	تولید	تعداد	سطح کاشت	تولید
گیلان	۱۶۰۰	۱۰	۲۳	۱۶	//	//	۱۵۸۴	۱۰	۲۳
آستارا	۱۲	//	//	۰	-	-	۱۴	//	//
آستانه اشرفیه	۶۲۳	۲	۷	۰	۰	۰	۶۲۳	۲	۷
املش	۲۳	//	//	۱۱	//	//	۱۲	//	//
بندر انزلی	۱۳	//	//	۰	-	-	۱۳	//	//
رشت	۴۵۲	۵	۱۱	۰	۰	۰	۴۵۲	۵	۱۱
رضوانشهر	۲۹	//	//	۱	⊙	⊙	۷۸	//	//
رودبار	۲	//	//	۳	//	//	۱	⊙	⊙
رودسر	۱	⊙	⊙	۰	⊙	⊙	۱	⊙	⊙
سپاهک	۸	//	//	۰	-	-	۸	//	//
شفت	۸	//	//	۱	//	//	۷	//	//
صومعه سرا	۲۷۰	۱	۲	۰	⊙	⊙	۲۷۰	۱	۲
طوالش	۲۶	//	//	۰	-	-	۲۶	//	//
قومن	۰	-	-	۰	-	-	۰	-	-
لاهیجان	۷۰	//	//	۰	-	-	۷۰	//	//
لنگرود	۸	//	//	۰	-	-	۸	//	//
ماسال	۰	-	-	۰	-	-	۰	-	-

فصل چهارم

باغداری

(تولید محصولات دائمی در فضای باز)

و

تولید گلخانه‌ای

۵۴- تعداد بهره‌برداری، سطح کاشت ساده، تعداد درخت و مقدار تولید محصولات دائمی برحسب نام محصول (بهره‌برداری - هکتار - هزار اصله - تن)

(فضای باز)

تولید	کاشت مجتمع ساده (تک محصولی)			کل		نام محصول	
	تعداد درخت		سطح کاشت	تعداد بهره‌برداری	تولید		تعداد بهره‌برداری
	نهال	بارور					
xx	۱۰۲۷۲	۶۶۱۸۱	۴۹۷۲۷	xx	xx	xx	
						جمع	
۶۲	۵	۲	۲۰	۱۶۱	۲۴۹۶	۶۰۸۱۱	
۱۳	۱	۱	۶	۲۸	۱۲۷۴	۳۵۲۱۱	
۸۷	۲	۲	۱۵	۱۲۲	۳۲۶۹	۴۵۱۸۱	
۱۱۱۰	۱۵	۵۶	۲۲۰	۶۲۵	۲۱۳۸	۱۵۰۴۰	
۳	۱	۱	۳	۱۹	۱۱۰	۲۶۶۱	
۷	۲	۱	۳	۲۸	۴۸۱	۱۷۷۰۲	
۲۷۹	۷۸	۸۶	۲۳۶	۱۹۱۵	۵۵۱۳	۸۰۰۰۰	
۲	//	//	//	۷	۱۳۰	۲۹۸۶	
۹	//	//	۱	۱۱	۲۸۵۱	۹۴۸۲۶	
۲۵۱۸۶	۶۷	۶۱۲	۱۸۵۰	۶۰۵۲	۵۸۴۶۶	۹۸۲۲۶	
۵۰	//	۲	۵	۴۴	۲۲۴۵	۱۸۴۱۷	
۲	//	//	//	۱۳	۵۵۰	۱۷۴۹۴	
.	۲۶	۱۲۲۵	
⊙	⊙	⊙	⊙	۱	۲۰	۵۰۶	
۷۶	۲	۴	۱۲	۹۴	۲۶۱۹	۴۵۵۶۴	
.	//	۱۲۷	
۶۶۰۲	۱۶۸	۱۸۶	۶۵۲	۲۵۷۵	۶۹۲۲	۸۴۰۲	
۵۷۱۸	۲۲۹	۲۸۸	۲۶۰۹	۳۵۲۵	۶۰۵۶	۵۱۵۵	
۲۴۵	۶	۱۹	۵۷	۲۵۵	۱۴۷۱	۲۳۸۰۶	
.	۸	
⊙	⊙	⊙	⊙	۱	//	۱۲	
⊙	⊙	⊙	⊙	۱	۶	۶۰	
۱۲۹۷	۱۲۶	۹۸	۸۳۱	۲۶۸۷	۵۹۹۰	۸۵۲۵۲	
۳۸۵۵	۲۹۲	۱۷۷۲	۵۶۱۸	۸۲۷۲	۲۱۷۷	۱۷۳۵۶	
⊙	⊙	⊙	⊙	۲	//	۲۱	
۱۳۲	//	۵	۱۱	۹۳	۳۵۷	۲۱۸۱	
۱۳	//	۱	۲	۱۳	۳۰۹۱	۵۳۳۷۴	
۶۲	-	-	۱۴	۱۵۰	۷۰	۴۷۶	



۵۴- تعداد بهره‌برداری، سطح کاشت ساده، تعداد درخت و مقدار تولید محصولات دائمی برحسب نام محصول (دنباله)
(بهره‌برداری - هکتار - هزار اصله - تن)

(فضای باز)

تولید	کاشت پراکنده		تعداد بهره‌برداری	تولید	کاشت مجتمع مخلوط (چندمحصولی)		تعداد بهره‌برداری	نام محصول
	تعداد درخت				تعداد درخت			
	نهال	بارور			نهال	بارور		
xxx	۱۹۹۶	۵۳۹۲	xxx	xxx	۵۱۵	۱۰۲۵	xxx	جمع
۱۶۱۵	۴۰	۸۷	۵۲۸۳۶	۸۱۷	۱۴	۲۷	۷۸۶۲	سیب
۸۹۰	۱۲	۴۵	۳۰۰۸۴	۳۷۱	۶	۱۶	۵۱۰۶	کلابی
۱۹۴۳	۲۳	۱۰۲	۳۷۰۳۰	۱۲۳۹	۱۲	۵۰	۸۰۸۳	به
۲۵۵	۱۳	۱۹	۱۰۵۶۲	۷۷۳	۱۵	۲۵	۳۹۰۴	گیلاس و آلبالو
۵۶	۲	۵	۲۴۷۱	۵۱	۲	۴	۱۱۷۶	زردآلو و قیسی
۳۸۹	۱۲	۲۳	۱۵۹۰۰	۸۶	۳	۵	۱۷۸۳	هلو، شلیل و شفتالو
۳۳۱۶	۶۳	۲۱۶	۶۸۹۷۱	۱۴۱۸	۳۶	۷۵	۹۵۲۸	انواع آلو و گوجه
۵۵	۱	۳	۱۹۸۵	۲۳	۱	۳	۹۹۶	انجیر آبی
۲۳۸۲	۲۷	۱۳۳	۸۶۹۶۲	۴۵۸	۵	۲۱	۷۹۲۰	انجیر دیم
۳۱۹۱۲	۱۳۶	۸۶۰	۸۵۴۱۵	۱۳۶۸	۱۸	۴۵	۷۳۲۲	پرتقال
۲۵۱۴	۹	۸۲	۱۶۹۳۰	۱۸۲	۲	۷	۱۳۳۹	نارنگی
۴۹۵	۷	۲۳	۱۶۰۳۴	۵۴	۱	۳	۱۴۵۴	لیمو شیرین
۴۳	//	۲	۱۱۰۳	۳	//	//	۱۳۲	لیموترش (شامل لیمو عمانی)
۱۶	//	۱	۴۱۷	۳	//	//	۸۸	گریپ فروت
۲۳۳۱	۴۱	۱۳۷	۴۳۷۷۵	۳۱۲	۳	۱۱	۳۷۲۶	سایر مرکبات ^(۱)
//	//	//	۱۱۸	-	//	//	۹	موز
۲۵۶	۶	۱۰	۳۳۵۵	۶۵	۱	۲	۵۱۰	کیوی
۲۵	۵	۳	۱۱۷۲	۲۹۳	۱۰	۱۴	۸۰۵	زیتون
۷۶۹	۱۰	۴۹	۱۹۷۶۸	۳۵۸	۵	۳۱	۳۷۲۶	انار
۰	//	//	۷	⊙	⊙	⊙	۱	خرما
//	//	//	۷	//	//	//	۴	بادام آبی
۱	//	//	۴۹	//	//	۱	۱۰	بادام دیم
۳۵۱۶	۱۳۸	۱۹۰	۷۱۳۳۵	۱۱۷۷	۸۳	۸۰	۱۱۶۷۱	گردو
۱۲۹	۲۰	۲۱	۶۶۷۷	۱۹۳	۲۵	۲۷	۳۴۹۱	فندق
//	//	//	۹	//	//	//	۱۰	پسته
۶۴	//	۸	۱۲۵۲	۱۶۰	۱	۸	۸۲۲	انگور آبی
۲۶۶۱	۱۱	۷۳	۲۹۰۸۴	۴۱۷	۲	۱۲	۲۳۹۹	انگور دیم
۲	-	-	۱۵۰	۴	-	-	۱۷۷	توت فرنگی



۵۴ - تعداد بهره‌برداری، سطح کاشت ساده، تعداد درخت و مقدار تولید محصولات دائمی برحسب نام محصول (دنباله)
(بهره‌برداری - هکتار - هزار اصله - تن)

(فضای باز)

تولید	کاشت مجتمع ساده (تک محصولی)				کل		نام محصول
	تعداد درخت		تعداد بهره‌برداری	تولید	تعداد بهره‌برداری		
	نهال	پارور					
۱۴۰۰۹۱	-	-	۱۹۳۸۳	۳۷۵۳۳	۱۴۰۰۹۲	۳۷۵۳۷	چای
۳	۱	۱	۲	۱۸	۴۸	۱۷۷۴	انواع توت و شاه توت
-	۱۷۷۲	۳۵۷۸۸	۴۹۷۵	۱۶۳۷۷	-	۲۶۹۹۶	توت نوغان
⊙	-	-	⊙	۱	//	۴۱۸	گل محمدی
۱۲۳۷	۷۶۹۸	۷۰۳۲	۱۳۷۲۱	۲۶۲۰۳	۱۳۳۹	۱۲۶۲۹۴	انواع تبریزی ^(۳)
۱۸۳	-	-	۱۹	۱۵۲	۱۸۸	۲۰۲	خزانه‌ی درختان مشمر ^(۳)
۷۹	-	-	۱۲۵	۵۵۵	۸۰	۶۶۴	خزانه‌ی درختان غیرمشمر ^(۳)
-	-	-	۷۱	۵۹۴	-	۸۰۰۶	گیاهان دائمی زینتی
۶۶	۱	۴	۸	۳۰	۱۳۹	۱۳۹۲	خرما و ...
۱۷۱	۱	۵	۱۲	۵۵	۵۰۳	۱۰۷۶	شاه بلوط
⊙	⊙	⊙	⊙	۲	۷	۱۳۵	سبجد
۰	-	-	۰	۰	۰	۰	سماق
۰	۰	۰	۰	۰	۳	۱۰۲	زالزالک
۰	-	-	۰	۰	۱	۸۴	زرشک
۱	//	//	//	۳	۱	۴۰	زغال اخنه
۰	۰	۰	۰	۰	۵	۲۹۱	عناب
۰	۰	۰	۰	۰	۰	۰	انبه
۰	۰	۰	۰	۰	۰	۰	پاپایا (خریزه درختی)
۰	۰	۰	۰	۰	۰	۰	کنار
۱۸۱۷	۸	۱۰۷	۲۱۹	۵۹۷	۳۳۴۹	۱۲۸۸۳	ازگیل



۵۲ - تعداد بهره‌برداری، سطح کاشت ساده، تعداد درخت و مقدار تولید محصولات دائمی برحسب نام محصول (دنباله)
(بهره‌برداری - هکتار - هزار اصله - تن)

(فضای باز)

تولید	کاشت پراکنده			کاشت مجتمع مخلوط (چند محصولی)			نام محصول	
	تعداد درخت		تعداد بهره‌برداری	تولید	تعداد درخت			تعداد بهره‌برداری
	تهال	بارور			تهال	بارور		
	-	-	-	۱	-	-	۶	
۲۸	۲	۳	۱۲۷۵	۱۷	۲	۲	۲۸۲	
-	۱۹۰	۲۲۵۲	۲۹۱۳۰	-	۲۶	۳۰۶	۲۹۷۷	
//	-	-	۲۵۱	//	-	-	۱۶۸	
۱۷۱	۱۲۰۴	۸۸۲	۹۹۴۰۱	۳۰	۲۱۱	۱۷۲	۷۵۷۹	
-	-	-	۱۱	۶	-	-	۲۹	
//	-	-	۶۷	//	-	-	۲۲	
-	-	-	۲۹۵۰	-	-	-	۲۲۶۷	
۵۱	۱	۲	۱۲۰۷	۲۲	۱	۱	۱۵۵	
۲۶۲	۵	۱۰	۸۴۷	۶۹	۲	۳	۱۲۵	
۱	//	//	۱۹	۶	//	۱	۱۱۲	
-	-	-	-	-	-	-	-	
۲	//	//	۷۳	۱	//	//	۲۹	
۱	-	-	۳۱	۱	-	-	۵۳	
//	//	//	۱۴	//	//	//	۲۳	
۲	//	//	۲۴۹	۱	//	//	۵۰	
-	-	-	-	-	-	-	-	
-	-	-	-	-	-	-	-	
-	-	-	-	-	-	-	-	
-	-	-	-	-	-	-	-	
۷۶۵	۵	۲۷	۱۰۱۳۸	۸۶۷	۶	۳۸	۲۲۲۲	

(۱) نارنج، نارنج، بانگه، بکراهی و ...

(۲) تبریزی، سیب‌نار، گبوده، شالک، پده، آشن و ...

(۳) تولید محصولات تبریزی، خزانهای درختان مثمر و خزانهای درختان غیرمثمر به واحد هزار اصله است.

۵۵ - تعداد بهره‌برداری، سطح کاشت ساده، تعداد درخت و مقدار تولید سیب بر حسب شهرستان (بهره‌برداری - هکتار - هزار اصله - تن)

(فضای باز)

تولید	کاشت مجتمع ساده (تک محصولی)				کل		شهرستان
	تعداد درخت		سطح کاشت	تعداد بهره‌برداری	تولید	تعداد بهره‌برداری	
	نهال	بارور					
۶۳	۵	۴	۲۰	۱۶۱	۲۲۹۶	۶۰۸۱۱	گیلان
۲	۰	//	۱	۳	۱۱۳	۱۵۱۱	آستارا
⊙	⊙	⊙	⊙	۲	۶۰	۴۸۸۵	آستانه اشرفیه
⊙	⊙	⊙	⊙	۱	۲۴	۲۰۳۲	املش
⊙	⊙	⊙	⊙	۱	۱۲	۸۷۰	بندر انزلی
۲	//	//	//	۱۵	۱۱۳	۷۹۶۷	رشت
۹	//	//	۱	۱۲	۲۷۴	۴۵۰۹	رضوانشهر
۲۹	۱	۲	۶	۵۳	۱۵۵	۲۵۴۹	رودبار
//	//	//	۱	۴	۷۴	۳۱۹۹	رودسر
۱	//	۱	۲	۱۴	۱۵۱	۳۴۴۱	سیاهکل
⊙	⊙	⊙	⊙	۲	۲۴۸	۲۸۷۶	شفت
۱	//	//	//	۳	۱۳۰	۵۶۱۲	صومعه سرا
۱۱	۱	۱	۲	۴۴	۶۷۳	۶۶۱۱	طولانش
۱	۱	//	۲	۳	۱۸۳	۴۲۰۲	فومن
⊙	⊙	⊙	⊙	۱	۷۳	۲۲۴۷	لاهیجان
۰	۰	۰	۰	۰	۸۶	۲۵۲۸	لنگرود
۲	//	//	۱	۳	۱۱۵	۲۵۶۲	ماسال



۵۵ - تعداد بهره‌برداری، سطح کاشت ساده، تعداد درخت و مقدار تولید سیب بر حسب شهرستان (دنباله)
(بهره‌برداری - هکتار - هزار اصله - تن)

(فضای باز)

تولید	کاشت پراکنده			کاشت مجتمع مخلوط (چندمحصولی)			شهرستان	
	تعداد درخت		تعداد بهره‌برداری	تولید	تعداد درخت			تعداد بهره‌برداری
	نهال	بارور			نهال	بارور		
۱۶۱۵	۴۰	۸۷	۵۲۸۴۶	۸۱۷	۱۳	۲۷	۲۸۶۳	گیلان
۸۹	۱	۲	۱۳۶۰	۲۰	//	۱	۱۵۰	استارا
۵۲	۴	۵	۴۶۸۶	۶	//	//	۱۹۸	آستانه اشرفیه
۳۳	۲	۳	۲۰۰۱	۱	//	//	۳۰	لمش
۱۱	۱	۱	۸۲۱	۲	//	//	۲۸	بندر انزلی
۹۵	۶	۸	۷۴۶۵	۱۶	۱	۱	۴۹۲	رشت
۲۰۲	۵	۸	۴۱۷۸	۶۴	۱	۲	۲۳۲	رضوانشهر
۱۹	۱	۱	۶۳۸	۱۰۷	۲	۹	۱۸۵۱	رودبار
۷۱	۲	۶	۳۰۷۷	۲	//	//	۱۱۹	رودسر
۱۰۰	۳	۷	۲۹۲۲	۵۱	۱	۳	۵۲۱	سیاهکل
۱۸۹	۳	۸	۳۳۲۷	۵۷	۱	۲	۴۲۸	شفت
۱۱۹	۳	۷	۵۲۱۶	۱۰	//	۱	۱۹۶	صومعه سرا
۲۳۵	۳	۸	۳۹۲۶	۴۲۷	۵	۱۳	۲۶۲۶	ظوالش
۱۶۲	۲	۷	۳۹۹۲	۱۹	//	۱	۲۰۵	فومن
۷۱	۳	۶	۲۳۸۲	۱	//	//	۶۲	لاهیجان
۸۲	۱	۳	۲۴۹۵	۲	//	//	۲۳	لنگرود
۷۸	۱	۴	۲۰۰۹۰	۳۳	۱	۲	۵۵۱	ماسال

۵۶ - تعداد بهره‌برداری، سطح کاشت ساده، تعداد درخت و مقدار تولید سیب برحسب وسعت اراضی کشاورزی (بهره‌برداری - هکتار - هزار اصله - تن)

(فضای باز)

تولید	کاشت مجتمع ساده (تک محصولی)				کل		وسعت اراضی کشاورزی
	تعداد درخت		سطح کاشت	تعداد بهره‌برداری	تولید	تعداد بهره‌برداری	
	نهال	بارور					
۶۳	۵	۴	۲۰	۱۶۱	۲۴۹۶	۶۰۸۱۱	جمع
.	۶۹	۲۵۲۷	بدون زمین
۱۴	۱	۱	۴	۶۷	۱۰۹۲	۲۴۱۰۱	جمع کمتر از ۱ هکتار
۲	//	//	//	۲۱	۱۷۸	۶۹۹۵	کمتر از ۰/۱ هکتار
۲	//	//	//	۹	۱۱۲	۳۱۲۰	۰/۱ تا کمتر از ۰/۲ هکتار
۲	//	//	۱	۲۱	۳۴۱	۱۰۸۴۲	۰/۲ تا کمتر از ۰/۵ هکتار
۶	//	۱	۲	۱۶	۴۶۰	۱۳۱۴۲	۰/۵ تا کمتر از ۱ هکتار
۳۷	۳	۲	۱۰	۸۰	۱۱۷۶	۲۲۱۰۴	جمع ۱ تا کمتر از ۵ هکتار
۱۵	//	۱	۳	۲۸	۶۴۲	۱۴۳۸۲	۱ تا کمتر از ۲ هکتار
۱۵	۱	۱	۳	۲۱	۲۰۲	۵۰۷۶	۲ تا کمتر از ۳ هکتار
۵	۱	//	۳	۱۴	۱۵۱	۱۹۱۳	۳ تا کمتر از ۴ هکتار
۲	//	//	۱	۷	۷۸	۷۲۱	۴ تا کمتر از ۵ هکتار
۱۲	۲	۱	۵	۱۴	۱۵۳	۱۰۴۱	جمع ۵ تا کمتر از ۲۰ هکتار
۱۲	//	//	۲	۷	۸۵	۷۱۴	۵ تا کمتر از ۷/۵ هکتار
۱	//	//	۱	۴	۳۱	۱۸۸	۷/۵ تا کمتر از ۱۰ هکتار
//	۲	//	۲	۲	۱۸	۱۱۴	۱۰ تا کمتر از ۱۵ هکتار
//	.	//	//	۱	۱۹	۲۵	۱۵ تا کمتر از ۲۰ هکتار
.	۵	۲۳	جمع ۲۰ تا کمتر از ۵۰ هکتار ..
.	۳	۱۳	۲۰ تا کمتر از ۲۵ هکتار
.	۲	۶	۲۵ تا کمتر از ۳۵ هکتار
.	//	۲	۳۵ تا کمتر از ۵۰ هکتار
.	//	۶	جمع ۵۰ هکتار و بیشتر
.	//	۵	۵۰ تا کمتر از ۱۰۰ هکتار
.	۱۰۰ تا کمتر از ۲۰۰ هکتار ..
.	//	۱	۲۰۰ تا کمتر از ۵۰۰ هکتار ..
.	۵۰۰ تا کمتر از ۱۰۰۰ هکتار ..
.	۱۰۰۰ تا کمتر از ۲۰۰۰ هکتار ..
.	۲۰۰۰ هکتار و بیشتر



۵۵ - تعداد بهره‌برداری، سطح کاشت ساده، تعداد درخت و مقدار تولید سیب برحسب شهرستان (دنباله)
(بهره‌برداری - هکتار - هزار اصله - تن)

(فضای باز)

تولید	کاشت پراکنده			کاشت مجتمع مخلوط (چند محصولی)			شهرستان	
	تعداد درخت		تعداد بهره‌برداری	تولید	تعداد درخت			تعداد بهره‌برداری
	نهال	بارور			نهال	بارور		
۱۶۱۵	۴۰	۸۷	۵۲۸۲۶	۸۱۷	۱۴	۲۷	۷۸۴۳	گیلان
۸۹	۱	۴	۱۳۶۰	۲۰	//	۱	۱۵۰	استارا
۵۴	۴	۵	۴۶۸۶	۶	//	//	۱۹۸	استاقه اشرفیه
۳۳	۲	۳	۲۰۰۱	۱	//	//	۳۰	املش
۱۱	۱	۱	۸۲۱	۲	//	//	۴۸	بندر انزلی
۹۵	۶	۸	۷۴۶۵	۱۶	۱	۱	۴۹۲	رشت
۲۰۲	۵	۸	۴۱۷۸	۶۴	۱	۲	۲۲۲	رضوانشهر
۱۹	۱	۱	۶۶۸	۱۰۷	۳	۹	۱۸۵۱	رودبار
۷۹	۲	۶	۲۰۷۷	۲	//	//	۱۱۹	رودسر
۱۰۰	۲	۷	۲۹۲۲	۵۱	۱	۳	۵۲۱	سپاهک
۱۸۹	۳	۸	۳۴۴۷	۵۷	۱	۲	۴۲۸	شفت
۱۱۹	۳	۷	۵۶۱۶	۱۰	//	۱	۱۹۶	صومعه سرا
۲۳۵	۳	۸	۳۹۴۶	۴۲۷	۵	۱۳	۲۴۲۴	طوالش
۱۶۳	۲	۷	۳۹۹۴	۱۹	//	۱	۲۰۵	فومن
۷۱	۳	۶	۲۳۸۲	۱	//	//	۶۲	لاهیجان
۸۲	۱	۴	۲۳۹۵	۲	//	//	۲۳	لنگرود
۷۸	۱	۴	۲۰۰۹۰	۳۳	۱	۲	۵۵۱	ماسال

۵۶ - تعداد بهره‌برداری، سطح کاشت ساده، تعداد درخت و مقدار تولید سبب برحسب وسعت اراضی کشاورزی (بهره‌برداری - هکتار - هزار اصله - تن)

(فضای باز)

تولید	کاشت مجتمع ساده (تک محصولی)				کل		وسعت اراضی کشاورزی
	تعداد درخت		سطح کاشت	تعداد بهره‌برداری	تولید	تعداد بهره‌برداری	
	نهال	بارور					
۶۳	۵	۴	۲۰	۱۶۱	۳۴۹۶	۶۰۸۱۱	جمع
.	۶۹	۳۵۳۷	بدون زمین
۱۴	۱	۱	۴	۶۷	۱۰۹۲	۳۳۱۰۱	جمع کمتر از ۱ هکتار
۲	//	//	//	۲۱	۱۷۸	۶۹۹۵	کمتر از ۰/۱ هکتار
۲	//	//	//	۹	۱۱۳	۳۱۲۰	۰/۱ تا کمتر از ۰/۲ هکتار
۴	//	//	۱	۲۱	۳۴۱	۱۰۸۴۴	۰/۲ تا کمتر از ۰/۵ هکتار
۶	//	۱	۲	۱۶	۴۶۰	۱۳۱۴۳	۰/۵ تا کمتر از ۱ هکتار
۳۷	۳	۲	۱۰	۸۰	۱۱۷۶	۳۲۱۰۲	جمع ۱ تا کمتر از ۵ هکتار
۱۵	//	۱	۲	۲۸	۶۴۲	۱۴۳۸۲	۱ تا کمتر از ۲ هکتار
۱۵	۱	۱	۲	۲۱	۳۰۲	۵۰۷۶	۲ تا کمتر از ۳ هکتار
۵	۱	//	۲	۱۴	۱۵۱	۱۹۱۳	۳ تا کمتر از ۴ هکتار
۲	//	//	۱	۷	۷۸	۷۳۱	۴ تا کمتر از ۵ هکتار
۱۲	۲	۱	۵	۱۴	۱۵۳	۱۰۴۱	جمع ۵ تا کمتر از ۲۰ هکتار
۱۲	//	//	۲	۷	۸۵	۷۱۴	۵ تا کمتر از ۷/۵ هکتار
۱	//	//	۱	۴	۳۱	۱۸۸	۷/۵ تا کمتر از ۱۰ هکتار
//	۲	//	۲	۲	۱۸	۱۱۴	۱۰ تا کمتر از ۱۵ هکتار
//	.	//	//	۱	۱۹	۲۵	۱۵ تا کمتر از ۲۰ هکتار
.	۵	۲۳	جمع ۲۰ تا کمتر از ۵۰ هکتار ..
.	۳	۱۳	۲۰ تا کمتر از ۲۵ هکتار
.	۲	۶	۲۵ تا کمتر از ۳۵ هکتار
.	//	۴	۳۵ تا کمتر از ۵۰ هکتار
.	//	۶	جمع ۵۰ هکتار و بیشتر
.	//	۵	۵۰ تا کمتر از ۱۰۰ هکتار
.	۱۰۰ تا کمتر از ۲۰۰ هکتار ..
.	//	۱	۲۰۰ تا کمتر از ۵۰۰ هکتار ..
.	۵۰۰ تا کمتر از ۱۰۰۰ هکتار ..
.	۱۰۰۰ تا کمتر از ۲۰۰۰ هکتار ..
.	۲۰۰۰ هکتار و بیشتر



۵۶ - تعداد بهره‌برداری، سطح کاشت ساده، تعداد درخت و مقدار تولید سیب برحسب وسعت اراضی کشاورزی (دنباله)
(بهره‌برداری - هکتار - هزار اصله - تن)

(فضای باز)

تولید	کاشت پراکنده			کاشت مجتمع مخلوط (چندمحصولی)				وسعت اراضی کشاورزی
	تعداد درخت		تعداد بهره‌برداری	تولید	تعداد درخت		تعداد بهره‌برداری	
	نهال	بارور			نهال	بارور		
۱۶۱۵	۲۰	۸۷	۵۲۸۴۶	۸۱۷	۱۴	۳۷	۷۸۶۳	جمع
۶۹	۲	۴	۲۵۳۷	بدون زمین
۷۹۹	۲۲	۴۳	۲۹۸۵۹	۲۷۱	۶	۱۳	۴۲۰۱	جمع کمتر از ۱ هکتار
۱۳۲	۵	۷	۵۸۴۱	۴۲	۲	۲	۱۱۲۹	کمتر از ۰/۱ هکتار
۷۷	۲	۴	۲۶۱۴	۲۲	۱	۲	۵۰۱	۰/۱ تا کمتر از ۰/۲ هکتار
۲۵۸	۷	۱۴	۹۶۹۱	۷۹	۲	۴	۱۱۴۰	۰/۲ تا کمتر از ۰/۵ هکتار
۳۳۲	۸	۱۸	۱۱۷۱۴	۱۲۴	۲	۵	۱۴۲۱	۰/۵ تا کمتر از ۱ هکتار
۶۹۶	۱۵	۳۷	۱۸۷۶۲	۲۴۴	۷	۱۹	۳۲۱۷	جمع ۱ تا کمتر از ۵ هکتار
۴۲۱	۱۰	۲۳	۱۲۴۹۲	۲۰۸	۳	۸	۱۸۶۲	۱ تا کمتر از ۲ هکتار
۱۶۸	۴	۹	۴۲۲۹	۱۱۹	۲	۵	۸۳۶	۲ تا کمتر از ۳ هکتار
۷۰	۱	۲	۱۹۹۴	۷۶	۱	۳	۴۰۹	۳ تا کمتر از ۴ هکتار
۳۶	۱	۲	۵۴۷	۲۱	//	۲	۱۷۹	۴ تا کمتر از ۵ هکتار
۵۰	۱	۳	۶۷۱	۹۰	۱	۵	۲۶۴	جمع ۵ تا کمتر از ۲۰ هکتار
۲۹	۱	۲	۴۸۶	۴۴	۱	۲	۲۲۶	۵ تا کمتر از ۷/۵ هکتار
۱۵	//	۱	۱۰۵	۱۶	//	۱	۸۲	۷/۵ تا کمتر از ۱۰ هکتار
۵	//	//	۶۷	۱۳	//	۱	۴۵	۱۰ تا کمتر از ۱۵ هکتار
۲	//	//	۱۳	۱۷	//	//	۱۱	۱۵ تا کمتر از ۲۰ هکتار
۱	//	//	۱۳	۵	//	//	۱۰	جمع ۲۰ تا کمتر از ۵۰ هکتار
۱	//	//	۷	۲	//	//	۶	۲۰ تا کمتر از ۲۵ هکتار
//	.	//	۴	۲	//	//	۲	۲۵ تا کمتر از ۳۵ هکتار
//	.	//	۲	.	//	.	۲	۳۵ تا کمتر از ۵۰ هکتار
//	.	//	۵	.	//	.	۱	جمع ۵۰ هکتار و بیشتر
//	.	//	۲	.	//	.	۱	۵۰ تا کمتر از ۱۰۰ هکتار
.	۱۰۰ تا کمتر از ۲۰۰ هکتار
//	.	//	۱	۲۰۰ تا کمتر از ۵۰۰ هکتار
.	۵۰۰ تا کمتر از ۱۰۰۰ هکتار
.	۱۰۰۰ تا کمتر از ۲۰۰۰ هکتار
.	۲۰۰۰ هکتار و بیشتر

۵۷ - تعداد بهره‌برداری، سطح کاشت ساده، تعداد درخت و مقدار تولید سیب برحسب وسعت اراضی باغ و قلمستان (بهره‌برداری - هکتار - هزار اصله - تن)

(فضای باز)

تولید	کاشت مجتمع ساده (تک محصولی)				کل		وسعت اراضی باغ و قلمستان
	تعداد درخت		سطح کاشت	تعداد بهره‌برداری	تولید	تعداد بهره‌برداری	
	نهال	بارور					
۶۳	۵	۴	۲۰	۱۶۱	۲۴۹۶	۶۰۸۱۱	جمع
.	۷۶۸	۳۰۹۹۷	بدون زمین باغ و قلمستان
۳۳	۱	۳	۸	۱۲۵	۱۴۱۷	۲۵۲۸۱	جمع کمتر از ۱ هکتار
۶	//	۱	۱	۴۸	۲۸۲	۹۳۵۱	کمتر از ۰/۱ هکتار
۷	//	۱	۱	۲۹	۲۲۷	۵۰۲۸	۰/۱ تا کمتر از ۰/۲ هکتار
۱۱	۱	۱	۳	۳۲	۲۰۵	۷۰۵۴	۰/۲ تا کمتر از ۰/۵ هکتار
۱۱	//	//	۲	۱۶	۳۰۴	۳۹۴۸	۰/۵ تا کمتر از ۱ هکتار
۳۰	۲	۲	۹	۳۵	۲۸۶	۴۲۷۵	جمع ۱ تا کمتر از ۵ هکتار
۱۳	۱	۱	۴	۲۱	۲۹۲	۳۰۱۰	۱ تا کمتر از ۲ هکتار
۱۳	//	//	۲	۷	۱۲۸	۸۵۶	۲ تا کمتر از ۳ هکتار
۳	۱	//	۲	۷	۶۶	۴۰۹	۳ تا کمتر از ۵ هکتار
.	۲	.	۲	۱	۲۳	۱۵۱	جمع ۵ هکتار و بیشتر
.	۲۲	۱۳۰	۵ تا کمتر از ۱۰ هکتار
.	۲	.	۲	۱	۳	۲۶	۱۰ تا کمتر از ۲۰ هکتار
.	۱	۲۰ تا کمتر از ۵۰ هکتار
.	//	۱	۵۰ هکتار و بیشتر



۵۷ - تعداد بهره‌برداری، سطح کاشت ساده، تعداد درخت و مقدار تولید سیب برحسب وسعت اراضی باغ و قلمستان (دنباله)
(بهره‌برداری - هکتار - هزار اصله - تن)

(فضای باز)

تولید	کاشت پراکنده			کاشت مجتمع مخلوط (چند محصولی)			تولید	تعداد بهره‌برداری	وسعت اراضی باغ و قلمستان
	تعداد درخت		تعداد بهره‌برداری	تعداد درخت		تعداد بهره‌برداری			
	نهال	بارور		نهال	بارور				
۱۶۱۵	۳۰	۸۷	۵۲۱۴۶	۸۱۷	۱۴	۳۷	۷۸۶۳	جمع	
۷۶۸	۲۲	۲۲	۳۰۹۹۷	بدون زمین باغ و قلمستان	
۶۲۸	۱۳	۳۳	۱۸۲۸۰	۵۵۶	۱۱	۳۷	۷۰۳۸	جمع کمتر از ۱ هکتار	
۱۲۲	۵	۹	۵۸۹۶	۱۳۴	۴	۸	۳۲۲۷	کمتر از ۱/۱ هکتار	
۱۱۷	۳	۶	۳۶۹۹	۱۰۳	۲	۵	۱۳۹۴	۱/۱ تا کمتر از ۰/۲۲ هکتار	
۳۱۱	۴	۱۱	۵۴۹۰	۱۸۳	۲	۸	۱۵۴۴	۰/۲ تا کمتر از ۰/۱۵ هکتار	
۱۵۸	۲	۸	۳۱۹۶	۱۳۵	۲	۶	۷۴۴	۰/۱۵ تا کمتر از ۱ هکتار	
۲۰۸	۳	۱۳	۳۳۵۶	۲۴۸	۳	۱	۷۹۱	جمع ۱ تا کمتر از ۵ هکتار	
۱۳۵	۳	۸	۳۴۷۱	۱۴۴	۲	۵	۵۲۳	۱ تا کمتر از ۲ هکتار	
۴۸	۱	۳	۶۸۵	۶۷	۱	۳	۱۶۶	۲ تا کمتر از ۳ هکتار	
۲۵	//	۱	۳۰۰	۳۷	۱	۲	۱۰۲	۳ تا کمتر از ۵ هکتار	
۱۱	//	۱	۱۱۳	۱۳	//	۱	۳۳	جمع ۵ هکتار و بیشتر	
۹	//	//	۹۶	۱۲	//	۱	۳۴	۵ تا کمتر از ۱۰ هکتار	
۱	//	//	۱۵	۱	//	//	۱۰	۱۰ تا کمتر از ۲۰ هکتار	
.	//	.	۱	۲۰ تا کمتر از ۵۰ هکتار	
//	.	//	۱	۵۰ هکتار و بیشتر	

۵۸ - تعداد بهره‌برداری، سطح کاشت ساده، تعداد درخت و مقدار تولید سیب برحسب سن بهره‌بردار (بهره‌برداری - هکتار - هزار اصله - تن)

(فضای باز)

تولید	کاشت مجتمع ساده (تک محصولی)				کل		سن بهره‌بردار
	تعداد درخت		سطح کاشت	تعداد بهره‌بردار	تولید	تعداد بهره‌برداری	
	نهال	بارور					
۶۳	۵	۴	۳۰	۱۶۰	۲۴۹۵	۶۰۷۹۹	جمع
۰	۰	۰	۰	۰	//	۲	کمتر از ۱۵ ساله
//	۰	//	//	۱	۶	۱۳۸	۱۵ - ۱۹ ساله
۱	//	//	//	۲	۳۲	۶۸۰	۲۰ - ۲۴ ساله
۲	//	//	۱	۶	۱۰۸	۲۳۲۶	۲۵ - ۲۹ ساله
۳	۲	//	۳	۱۴	۱۵۷	۴۷۲۳	۳۰ - ۳۴ ساله
۴	//	//	۱	۶	۲۲۰	۶۰۵۸	۳۵ - ۳۹ ساله
۸	//	۱	۲	۲۳	۲۹۲	۸۲۶۹	۴۰ - ۴۴ ساله
۲	۱	//	۲	۱۲	۳۰۸	۷۳۳۰	۴۵ - ۴۹ ساله
۸	۱	//	۲	۱۷	۳۳۸	۷۱۰۴	۵۰ - ۵۴ ساله
۱۲	//	//	۳	۲۲	۲۲۹	۴۹۳۱	۵۵ - ۵۹ ساله
۸	//	۱	۳	۲۷	۳۷۷	۶۷۹۲	۶۰ - ۶۴ ساله
۲	//	//	۱	۷	۱۹۲	۴۷۸۱	۶۵ - ۶۹ ساله
۳	//	//	۱	۱۳	۱۸۴	۴۶۲۵	۷۰ - ۷۴ ساله
۱	//	//	//	۴	۷۸	۱۷۳۵	۷۵ - ۷۹ ساله
۱۰	//	//	۱	۵	۷۲	۱۳۰۵	۸۰ ساله و بیشتر



۵۸ - تعداد بهره‌برداری، سطح کاشت ساده، تعداد درخت و مقدار تولید سیب بر حسب سن بهره‌بردار (دنباله)
(بهره‌برداری - هکتار - هزار اصله - تن)

کاشت پراکنده			کاشت مجتمع مخلوط (چندمحصولی)				سن بهره‌بردار	
تولید	تعداد درخت		تعداد بهره‌برداری	تولید	تعداد درخت			تعداد بهره‌برداری
	نهال	بارور			نهال	بارور		
۱۶۱۴	۳۰	۸۷	۵۲۸۳۵	۸۱۷	۱۴	۳۷	۷۸۶۳	جمع
//	//	//	۷	کمتر از ۱۵ ساله
۳	//	//	۱۱۰	۳	//	//	۲۷	۱۵ - ۱۹ ساله
۲۰	//	۱	۵۶۷	۱۴	//	۱	۱۱۱	۲۰ - ۲۴ ساله
۶۶	۲	۳	۲۰۲۸	۲۹	۱	۱	۲۹۲	۲۵ - ۲۹ ساله
۱۰۹	۴	۶	۴۱۹۷	۳۵	۱	۲	۵۱۳	۳۰ - ۳۴ ساله
۱۴۱	۵	۸	۵۴۰۱	۷۵	۱	۳	۶۵۵	۳۵ - ۳۹ ساله
۱۹۵	۶	۱۱	۷۲۹۱	۸۹	۲	۴	۹۶۰	۴۰ - ۴۴ ساله
۲۱۰	۵	۱۱	۶۴۱۳	۹۶	۱	۴	۹۱۵	۴۵ - ۴۹ ساله
۲۱۰	۴	۱۱	۶۱۲۶	۱۲۰	۲	۵	۹۷۲	۵۰ - ۵۴ ساله
۱۳۹	۳	۷	۴۲۲۲	۷۹	۱	۳	۶۹۸	۵۵ - ۵۹ ساله
۱۸۶	۴	۱۰	۵۸۹۴	۸۳	۲	۴	۸۷۹	۶۰ - ۶۴ ساله
۱۲۶	۳	۷	۴۱۰۱	۶۴	۱	۳	۶۷۷	۶۵ - ۶۹ ساله
۱۲۵	۲	۷	۳۹۷۳	۵۶	۱	۳	۶۴۲	۷۰ - ۷۴ ساله
۵۰	۱	۳	۱۴۳۲	۲۷	//	۱	۳۰۲	۷۵ - ۷۹ ساله
۳۲	۱	۲	۱۰۸۰	۳۷	//	۱	۲۲۱	۸۰ ساله و بیشتر

۵۹ - تعداد بهره‌برداری، سطح کاشت ساده، تعداد درخت و مقدار تولید گلایی بر حسب شهرستان

(بهره‌برداری - هکتار - هزار اصله - تن)

(فضای باز)

تولید	کاشت مجتمع ساده (تک محصولی)				کل		شهرستان
	تعداد درخت		سطح کاشت	تعداد بهره‌برداری	تولید	تعداد بهره‌برداری	
	نهال	بارور					
۱۳	۱	۱	۶	۳۸	۱۲۷۴	۳۵۲۱۱	گیلان
⊙	⊙	⊙	⊙	۱	۴۷	۱۰۲۲	اسارا
۲	۱	//	۳	۴	۲۴	۲۳۸۹	استانچه اشرفیه
⊙	⊙	⊙	⊙	۱	۱۷	۸۴۹	املش
.	۱۳	۵۹۱	بندر انزلی
۲	.	//	//	۲	۱۰۷	۴۶۲۰	رشت
⊙	⊙	⊙	⊙	۱	۱۰۰	۲۲۷۷	رضوانشهر
۲	//	//	۱	۱۸	۱۰۴	۱۹۹۴	رودبار
.	۵۲	۱۷۵۵	رودسر
⊙	⊙	⊙	⊙	۲	۶۴	۱۹۵۳	سیاهکل
.	۱۰۲	۲۰۹۹	شفت
⊙	⊙	⊙	⊙	۱	۶۲	۲۴۴۲	صومعه سرا
۲	//	//	۱	۵	۲۶۲	۳۳۸۴	طوالش
.	۹۹	۲۵۱۲	قومن
⊙	⊙	⊙	⊙	۱	۹۵	۴۲۶۷	لاهیجان
.	۳۸	۱۲۷۹	لنگرود
.	۶۷	۱۲۸۹	ماسال

۱۰۶ نتایج تفصیلی سرشماری عمومی کشاورزی ۱۳۸۳ - استان گیلان

۵۹ - تعداد بهره‌برداری، سطح کاشت ساده، تعداد درخت و مقدار تولید گلایی برحسب شهرستان (دنباله)
(بهره‌برداری - هکتار - هزار اصله ... تو)

(فضای باز)

تولید	کاشت پراکنده			کاشت مجتمع مخلوط (چندمحصولی)			شهرستان	
	تعداد درخت		تعداد بهره‌برداری	تولید	تعداد درخت			تعداد بهره‌برداری
	نهال	بارور			نهال	بارور		
۱۹۰	۱۴	۴۵	۳۰۰۸۴	۳۷۱	۶	۱۶	۵۱۰۶	گیلان
۳۸	//	۲	۸۹۸	۹	//	//	۱۳۳	آستارا
۳۸	۱	۲	۲۲۹۱	۲	//	//	۹۲	آستانه اشرفیه
۱۶	۱	۱	۸۱۷	۱	//	//	۲۲	آملش
۱۱	//	۱	۵۵۲	۲	//	//	۳۹	بندر تازلی
۸۹	۲	۵	۲۲۴۸	۱۶	//	۱	۳۷۰	رشت
۸۴	۱	۴	۲۳۰۵	۱۶	//	۱	۱۷۵	رضوانشهر
۳۱	//	۱	۶۴۷	۷۰	۲	۴	۱۳۳۳	رودبار
۵۰	//	۳	۱۶۷۶	۳	//	//	۷۹	رودسر
۲۱	۱	۳	۱۶۰۳	۲۳	//	۱	۳۴۸	سیاهکل
۸۱	۱	۲	۱۸۳۳	۲۱	//	۱	۲۶۷	شفت
۵۷	۱	۳	۲۳۵۰	۵	//	//	۹۱	صومعه سرا
۹۸	۱	۳	۱۸۶۷	۱۶۱	۲	۵	۱۵۱۶	طوالش
۸۶	۱	۲	۲۳۶۰	۱۳	//	//	۱۵۲	فومن
۸۸	۲	۶	۲۲۹۳	۵	//	//	۷۳	لاهیجان
۳۷	//	۲	۱۲۵۰	۱	//	//	۲۹	لنگرود
۴۳	۱	۲	۱۰۹۴	۲۴	//	۱	۳۹۵	ماسال

۶۰ - تعداد بهره‌برداری، سطح کاشت ساده، تعداد درخت و مقدار تولید به برحسب شهرستان (بهره‌برداری - هکتار - هزار اصله - تن)

(فضای باز)

تولید	کاشت مجتمع ساده (تک محصولی)				کل		شهرستان
	تعداد درخت		سطح کاشت	تعداد بهره‌برداری	تولید	تعداد بهره‌برداری	
	نهال	بارور					
۸۷	۲	۴	۱۵	۱۲۲	۲۲۶۹	۲۵۱۸۱	گیلان
۶	-	//	۱	۲	۲۱۵	۱۹۲۱	آستارا
⊙	⊙	⊙	⊙	۱	۱۴	۱۶۰۲	استانه اشرفیه
۰	۰	۰	۰	۰	۷۶	۱۹۴۰	املش
⊙	⊙	⊙	⊙	۱	۴	۲۷۲	بندر انزلی
⊙	⊙	⊙	⊙	۲	۶۱	۲۸۰۲	رشت
۲۰	//	//	۱	۱۵	۵۴۷	۲۵۸۷	رضوانشهر
۳۰	//	۲	۵	۵۱	۲۹۳	۳۷۲۴	رودبار
۰	۰	۰	۰	۰	۱۴۸	۳۶۷۱	رودسر
۰	۰	۰	۰	۰	۶۴	۱۹۴۰	سیاهکل
⊙	⊙	⊙	⊙	۲	۳۳۲	۳۸۳۶	شفت
۰	۰	۰	۰	۰	۱۷	۱۳۶۷	صومعه سرا
۲۶	۱	۲	۶	۳۹	۱۰۲۹	۸۵۲۴	طوالش
۰	۰	۰	۰	۰	۱۰۲	۲۴۳۱	فومن
۰	۰	۰	۰	۰	۲۰	۱۹۲۸	لاهیجان
۰	۰	۰	۰	۰	۲۴	۱۰۳۳	لنگرود
۴	//	//	//	۷	۳۰۲	۲۶۰۲	ماسال

۶۰ - تعداد بهره‌برداری، سطح کاشت ساده، تعداد درخت و مقدار تولید به برحسب شهرستان (دنباله)
(بهره‌برداری - هکتار - هزار اصله - تر)

(فضای باز)

تولید	کاشت پراکنده			کاشت مجتمع مخلوط (چندمحصولی)				شهرستان
	تعداد درخت		تعداد بهره‌برداری	تولید	تعداد درخت		تعداد بهره‌برداری	
	نهال	بارور			نهال	بارور		
۱۹۴۳	۲۳	۱۰۴	۳۷۰۳۰	۱۳۳۹	۱۴	۵۰	۸۰۸۳	گیلان
۱۷۲	۱	۷	۱۷۳۹	۳۶	//	۲	۱۸۲	آستارا
۱۳	۱	۲	۱۵۲۱	۱	//	//	۸۰	آستانه اشرفیه
۷۵	۲	۴	۱۹۲۰	//	//	//	۲۰	لمش
۲	//	//	۲۳۹	۱	//	//	۳۲	بندر انزلی
۵۳	۷	۹	۲۴۴۹	۸	//	۱	۳۵۳	رشت
۳۷۵	۳	۱۲	۲۲۵۹	۱۵۲	۱	۴	۳۲۶	رضوانشهر
۷۹	۱	۴	۱۳۰۴	۲۸۴	۴	۱۳	۲۳۷۹	رودبار
۱۴۲	۲	۱۰	۳۵۹۸	۱	//	//	۷۳	رودسر
۵۰	۱	۶	۱۶۵۵	۱۲	۱	۱	۲۸۹	سیاکل
۲۷۲	۳	۱۵	۳۳۵۶	۵۷	۱	۴	۴۷۸	شفت
۱۵	۱	۲	۱۳۱۰	۲	//	//	۵۸	صومعه سرا
۴۰۷	۳	۱۵	۵۴۱۶	۶۰۷	۶	۲۱	۳۰۸۶	طوالش
۹۰	۱	۶	۲۲۹۲	۱۲	//	۱	۱۳۴	فومن
۲۰	۱	۳	۱۸۹۵	۱	//	//	۳۴	لامیجان
۲۴	//	۷	۱۰۱۳	//	//	//	۲۰	لنگرود
۱۳۶	۱	۷	۲۰۶۰	۶۳	۱	۳	۵۳۹	ماسال

۶۱ - تعداد بهره‌برداری، سطح کاشت ساده، تعداد درخت و مقدار تولید گیلان و آلبالو برحسب شهرستان (بهره‌برداری - هکتار - هزار اصله - تن)

(فضای باز)

تولید	کاشت مجتمع ساده (تک محصولی)			تعداد بهره‌برداری	کل		شهرستان
	تعداد درخت		سطح کاشت		تولید	تعداد بهره‌برداری	
	نهال	بارور					
۲۱۱۰	۱۵	۵۶	۲۲۰	۶۲۵	۲۱۳۸	۱۵۰۶۰	گیلان
۱۳	۱	۱	۶	۲۱	۴۵	۵۷۶	آستارا
۰	۰	۰	۰	۰	۳	۷۹۲	آستانه اشرفیه
۰	۰	۰	۰	۰	۴	۵۸۸	املش
۰	۰	۰	۰	۰	۱	۱۸۹	بندر انزلی
۰	۰	۰	۰	۰	۵	۱۰۶۸	رشت
⊙	⊙	⊙	⊙	۱	۲۸	۱۵۳۷	رضوانشهر
۴	//	۱	۳	۱۷	۳۶	۱۳۰۸	رودبار
۰	۰	۰	۰	۰	۳	۴۱۴	رودسر
۰	//	۱	۱	۶	۱۶	۱۰۸۰	سیاهکل
۰	۰	۰	۰	۰	۵	۲۳۸	شفت
۰	۰	۰	۰	۰	۳	۴۰۱	صومعه سرا
۱۰۹۳	۱۴	۵۳	۲۱۱	۵۸۰	۱۹۸۱	۵۱۵۵	طوالش
۰	۰	۰	۰	۰	۲	۱۸۹	فومن
۰	۰	۰	۰	۰	۳	۷۲۱	لاهیجان
۰	۰	۰	۰	۰	۴	۴۷۴	لنگرود
۰	۰	۰	۰	۰	۵	۴۱۲	ماسال

۶۱ - تعداد بهره‌برداری، سطح کاشت ساده، تعداد درخت و مقدار تولید گیلاس و آلبالو برحسب شهرستان (دنباله)
(بهره‌برداری - هکتار - هزار اصله - تن)

(فضای باز)

تولید	کاشت پراکنده			کاشت مجتمع مخلوط (چندمحصولی)				شهرستان
	تعداد درخت		تعداد بهره‌برداری	تولید	تعداد درخت		تعداد بهره‌برداری	
	نهال	بارور			نهال	بارور		
۲۵۵	۲۴	۱۹	۱۰۵۶۲	۷۷۳	۱۵	۳۵	۳۹۰۴	گیلان
۲۲	۱	۲	۲۹۱	۸	//	//	۷۰	آستارا
۲	۱	//	۷۶۵	//	//	//	۲۷	آستانه اشرفیه
۴	۱	۱	۵۷۲	//	//	//	۱۴	املش
//	//	//	۱۵۸	//	//	//	۳۱	بندر انزلی
۵	۱	۱	۹۶۸	۱	//	//	۱۰۰	رشت
۲۳	۲	۲	۱۳۹۲	۵	//	۱	۱۴۸	رضوانشهر
۲	۱	۱	۲۱۹	۲۲	۳	۵	۸۷۶	رودبار
۳	//	۱	۲۷۵	//	//	//	۳۹	رودسر
۶	۲	۳	۸۴۲	۱۰	۲	۲	۲۵۲	سیماک
۴	//	//	۲۱۵	۱	//	//	۲۳	شفت
۳	//	//	۳۸۶	//	//	//	۱۵	صومعه سرا
۱۶۵	۲	۶	۲۴۰۴	۷۲۳	۹	۲۶	۲۱۸۸	طوالش
۲	//	//	۱۸۴	//	//	//	۵	قومن
۳	۱	۱	۷۱۱	//	//	//	۱۰	لاهیجان
۳	//	//	۴۶۲	//	//	//	۱۲	لنگرود
۳	//	//	۲۱۸	۲	//	//	۹۴	ماسال

۶۲ - تعداد بهره‌برداری، سطح کاشت ساده، تعداد درخت و مقدار تولید زردآلو و قیسی برحسب شهرستان (بهره‌برداری - هکتار - هزار اصله - تن)

(فضای باز)

شهرستان	کل		کاشت مجتمع ساده (نک محصولی)			
	تعداد بهره‌برداری	تولید	تعداد بهره‌برداری	تعداد درخت		
				سطح کاشت	تولید	
				پارور	تهال	
گیلان	۳۶۶۱	۱۱۰	۱۹	۳	۱	۳
آستارا	۸۹	۱۵	۰	۰	۰	۰
آستانه اشرفیه	۱۹۷	۲	۱	⊗	⊗	⊗
املش	۲۲۰	۱۲	۰	۰	۰	۰
بندر انزلی	۲۲	//	۰	۰	۰	۰
رشت	۲۲۹	۲	۳	۱	//	۱
رضوانشهر	۱۰۳	۵	۰	۰	۰	۰
رودبار	۷۲۹	۲۰	۸	۱	//	۲
رودسر	۹۴	۱	۰	۰	۰	۰
سیماکلی	۶۸۷	۵	۱	⊗	⊗	⊗
شفت	۲۲	۱	۱	⊗	⊗	⊗
صومعه سرا	۷۷	۲	۲	⊗	⊗	⊗
طوالش	۶۰۳	۳۹	۲	⊗	⊗	⊗
فومن	۲۷	۱	۰	۰	۰	۰
لاهیجان	۱۹۳	۲	۱	⊗	⊗	⊗
لنگرود	۵۷	۱	۰	۰	۰	۰
ماسال	۸۲	۱	۰	۰	۰	۰



۶۲ - تعداد بهره‌برداری، سطح کاشت ساده، تعداد درخت و مقدار تولید زردآلو و قیسی برحسب شهرستان (دنباله)
(بهره‌برداری - هکتار - هزار اصله - تن)

(فضای باز)

شهرستان	کاشت مجتمع مخلوط (چندمحصولی)			تولید	کاشت پراکنده		
	تعداد بهره‌برداری	تعداد درخت			تعداد بهره‌برداری	تعداد درخت	
		بارور	نهال			بارور	نهال
گیلان.....	۱۱۲۶	۴	۲	۵۱	۲	۵	۵۶
آستارا.....	۲۱	//	//	۶	//	//	۸
آستانه اشرفیه.....	۱۰	//	//	//	//	//	۱
املش.....	۲	⊗	⊗	⊗	⊗	⊗	۱۲
بندر انزلی.....	۲	//	//	//	//	//	//
رشت.....	۲۵	//	//	۱	//	//	۳
رضوانشهر.....	۹	//	//	۱	//	//	۳
رودبار.....	۵۶۷	۲	۱	۱۵	۱	//	۲
رودسر.....	۱۱	//	//	//	//	//	۱
سیاهکل.....	۱۵۸	//	//	۳	//	۱	۲
شفت.....	۶	//	//	۱	//	//	۱
صومعه سرا.....	۷	//	//	//	//	//	۱
طوالش.....	۳۱۲	۱	//	۲۲	//	//	۱۶
فومن.....	-	۰	۰	۰	۰	//	۱
لاهیجان.....	۲	⊗	⊗	⊗	⊗	//	۲
لنگرود.....	۳	//	//	//	//	//	۱
ماسال.....	۳۱	//	//	۱	//	//	۱

۶۳ - تعداد بهره‌برداری، سطح کاشت ساده، تعداد درخت و مقدار تولید هلو، شلیل و شفتالو برحسب شهرستان (بهره‌برداری - هکتار - هزار اصله - تن)

(فضای باز)

شهرستان	کل		کاشت مجتمع ساده (تک محصولی)			
	تعداد بهره‌برداری	تولید	تعداد بهره‌برداری	تعداد درخت		
				سطح کاشت	نهل	بارور
گیلان.....	۱۷۷۰۲	۴۸۱	۲۸	۱	۲	۷
آستارا.....	۲۵۹	۵	۰	۰	۰	۰
آستانه اشرفیه.....	۱۲۷۱	۱۲	۲	۰	۰	۰
املش.....	۲۷۶	۷	۱	۰	۰	۰
بندر انزلی.....	۲۸۲	۵	۱	۰	۰	۰
رشت.....	۳۲۵۶	۱۲۰	۵	//	//	//
رضوانشهر.....	۱۱۹۷	۳۷	۳	//	//	۱
رونبار.....	۴۸۸	۱۶	۲	//	//	//
رودسر.....	۹۶۶	۱۹	۲	۰	۰	۰
سیماکلی.....	۲۶۳	۱۶	۱	۰	۰	۰
شفت.....	۱۲۲۸	۸۵	۱	۰	۰	۰
صومعه سرا.....	۲۴۲۴	۷۷	۶	//	//	۲
طوالش.....	۹۰۱	۲۷	۲	۰	۰	۰
فومن.....	۵۸۵	۱۷	۰	۰	۰	۰
لاهیجان.....	۱۵۳۷	۱۷	۰	۰	۰	۰
لنگرود.....	۸۸۵	۱۳	۰	۰	۰	۰
ماسال.....	۳۸۵	۹	۰	۰	۰	۰

۶۳ - تعداد بهره‌برداری، سطح کاشت ساده، تعداد درخت و مقدار تولید هلو، شلیل و شفتالو برحسب شهرستان (دنباله)
(بهره‌برداری - هکتار - هزار اصله - تن)

(فضای باز)

شهرستان	کاشت مجتمع مخلوط (چندمحصولی)			کاشت پراکنده			تولید	
	تعداد بهره‌برداری	تعداد درخت		تعداد بهره‌برداری	تعداد درخت			
		نهال	بارور		نهال	بارور		
گیلان	۱۷۸۳	۵	۳	۸۶	۱۵۱۰۰	۲۳	۱۲	۳۸۹
آستارا	۲۳	//	//	۱	۲۳۷	//	//	۴
آستانه اشرفیه	۲۵	//	//	۱	۱۲۲۴	۱	۱	۱۱
املش	۵	//	//	//	۴۷۰	۱	//	۷
بندر انزلی	۲۹	//	//	//	۲۵۲	//	//	۵
رشت	۲۴۷	۱	۱	۱۲	۳۹۸۵	۶	۳	۱۰۵
رضوانشهر	۹۰	//	//	۶	۱۱۱۰	۱	۱	۳۰
رودبار	۳۷۴	۱	۱	۱۴	۱۱۰	//	//	۲
رودسر	۲۵	//	//	//	۹۲۰	۱	۱	۱۹
سیاهکل	۱۲۲	//	//	۳	۲۳۸	۱	//	۱۲
شفت	۲۰۶	۱	//	۲۳	۱۰۲۲	۳	۱	۶۱
صومعه سرا	۵۳	//	//	۲	۲۳۶۵	۳	۱	۷۳
طوالش	۳۷۵	۱	//	۱۶	۵۲۴	۱	//	۱۰
قومن	۲۰	//	//	۲	۵۶۵	۱	//	۱۵
لاهیجان	۲۱	//	//	//	۱۵۱۶	۲	۱	۱۶
لنگرود	۱۸	//	//	//	۸۶۷	۱	//	۱۲
ماسال	۸۹	//	//	۲	۲۹۶	//	//	۶

۶۴ - تعداد بهره‌برداری، سطح کاشت ساده، تعداد درخت و مقدار تولید انواع آلو و گوجه برحسب شهرستان (بهره‌برداری - هکتار - هزار اصله - تن)

(فضای باز)

تولید	کاشت مجتمع ساده (تک محصولی)				کل		شهرستان
	تعداد درخت		سطح کاشت	تعداد بهره‌برداری	تولید	تعداد بهره‌برداری	
	نهال	بارور					
۲۲۹	۲۸	۸۶	۲۳۶	۱۹۱۵	۵۵۱۳	۸۰۰۰۰	گیلان
۳	//	//	۲	۵	۱۰۶	۱۴۷۰	آستارا
۹	۲	۳	۹	۷۴	۲۰۹	۷۰۱۷	آستانه اشرفیه
⊙	⊙	⊙	⊙	۱	۳۷	۱۶۹۳	املش
⊙	⊙	⊙	⊙	۲	۴۹	۱۳۲۹	بندر لنگری
۱۵۷	۱۶	۳۲	۵۹	۶۲۸	۷۲۰	۱۵۹۷۲	رشت
۱۷	۱	۱	۳	۲۸	۲۵۳	۴۷۷۴	رضوانشهر
۱۷	//	۲	۵	۴۲	۱۶۹	۲۳۵۸	رودبار
⊙	⊙	⊙	⊙	۱	۶۳	۱۹۶۳	رودسر
۲۷	۲	۷	۲۰	۱۰۲	۲۰۷	۳۰۹۱	سیاهکل
۲۰	۱	۱	۲	۲۷	۶۸۳	۵۷۶۰	شفت
۱۳۶	۱۰	۱۴	۳۰	۲۷۸	۵۹۵	۸۷۸۱	صومعه سرا
۳۵۲	۳۳	۲۱	۹۵	۶۸۴	۱۵۷۴	۹۳۹۱	طوالش
۱۸	۱۰	۴	۶	۲۱	۳۰۲	۴۷۲۱	فومن
۵	//	۱	۲	۱۱	۱۹۰	۶۹۷۳	لاهیجان
۰	۰	۰	۰	۰	۵۰	۱۵۲۳	لنگرود
۵	//	//	۱	۱۲	۲۱۲	۳۱۸۶	ماسال



۶۴ - تعداد بهره‌برداری، سطح کاشت ساده، تعداد درخت و مقدار تولید انواع آلو و گوجه برحسب شهرستان (دنباله)
(بهره‌برداری - هکتار - هزار اصله - تن)

(فضای باز)

تولید	کاشت پراکنده			تولید	کاشت مجتمع مخلوط (چند محصولی)			شهرستان
	تعداد درخت		تعداد بهره‌برداری		تعداد درخت		تعداد بهره‌برداری	
	نهال	بارور			نهال	بارور		
۳۳۱۶	۶۳	۲۱۶	۶۸۹۷۱	۱۴۱۸	۳۶	۷۵	۹۵۳۸	گیلان
۷۳	۱	۴	۱۳۱۶	۳۰	//	۲	۱۵۰	آستارا
۱۷۲	۵	۱۶	۶۷۱۲	۱۸	//	۱	۲۵۵	آستانه اشرفیه
۳۶	۲	۳	۱۶۵۹	۱	//	//	۳۳	املش
۳۲	۱	۳	۱۲۲۰	۷	//	//	۸۷	بندر انزلی
۲۸۵	۱۶	۵۵	۱۴۵۴۲	۷۸	۳	۱۱	۹۰۶	رشت
۲۹۷	۵	۱۱	۴۵۲۴	۴۰	۱	۲	۲۵۵	رضوانشهر
۲۶	۱	۲	۶۰۱	۱۲۶	۳	۱۱	۱۷۲۰	رودبار
۶۰	۱	۳	۱۸۵۲	۴	//	//	۱۱۲	رودسر
۱۱۳	۳	۱۱	۲۲۸۶	۶۶	۲	۹	۵۳۳	سیاهکل
۵۱۷	۶	۲۴	۴۹۵۲	۱۲۶	۱	۸	۷۸۹	شفت
۴۲۹	۶	۲۷	۸۳۲۸	۲۰	۱	۲	۲۳۵	صومعه سرا
۴۴۹	۹	۱۴	۵۴۰۸	۷۷۱	۲۲	۳۴	۳۲۷۸	طوالش
۲۵۷	۳	۱۳	۴۵۱۶	۲۷	//	۱	۱۸۷	فومن
۱۷۹	۴	۲۱	۶۸۳۰	۷	//	۱	۱۳۶	لاهیجان
۲۸	۱	۳	۱۴۸۱	۲	//	//	۴۲	لنگرود
۱۴۳	۲	۷	۲۲۵۵	۶۵	۲	۴	۷۲۱	ماسال

۶۵ - تعداد بهره‌برداران، سطح کاشت ساده، تعداد درخت و مقدار تولید انجیر آبی برحسب شهرستان (بهره‌برداران - هکتار - هزار اصله - تن)

(فضای باز)

تولید	کاشت مجتمع ساده (تک محصولی)				کل		شهرستان
	تعداد درخت		سطح کاشت	تعداد بهره‌برداران	تولید	تعداد بهره‌برداران	
	نهال	بارور					
۲	//	//	//	۷	۱۳۰	۲۹۸۶	گیلان
.	۲	۷۹	استارا
.	⊙	۱	آستانه اشرفیه
.	//	۱۰	املش
.	۲	۲۳۶	بندر انزلی
⊙	⊙	⊙	⊙	۲	۴	۱۶۶	رشت
.	//	۱۵	رضوانشهر
//	.	//	//	۴	۱۰۲	۲۱۰۹	رودبار
.	۱	۴۲	رودسر
.	۲	۱۲۱	سیاهکل
.	۱	۳۴	شفت
.	⊙	۲	صومعه سرا
⊙	⊙	⊙	⊙	۲	۷	۱۲۹	طوالش
.	//	۱۱	فومن
.	//	۱۲	لاهیجان
.	۱	۱۵	لنگرود
.	//	۲	ماسال



۶۵ - تعداد بهره‌برداری، سطح کاشت ساده، تعداد درخت و مقدار تولید انجیر آبی برحسب شهرستان (دنباله)

(بهره‌برداری - هکتار - هزار اصله - تن)

(فضای باز)

شهرستان	کاشت مجتمع مخلوط (چندمحصولی)			کاشت پراکنده		
	تولید	تعداد درخت		تعداد بهره‌برداری	تعداد درخت	
		تولید	بهره‌برداری		نهال	بارور
گیلان	۷۳	۱	۳	۱۹۸۵	۱	۵۵
آستارا	//	//	//	۷۶		۲
آستانه اشرفیه	.	.	.	۱		۵
املش	.	.	.	۱۰		//
بندر انزلی	//	//	//	۲۲۶		۴
رشت	//	.	//	۱۶۱		۲
رضوانشهر	⊙	⊙	⊙	۱۳		//
رودبار	۶۹	۱	۲	۱۱۷۵		۲۴
رودسر	⊙	⊙	⊙	۴۲		۱
سیاهکل	⊙	⊙	⊙	۱۱۹		۲
شفت	.	.	.	۳۴		۱
صومعه سرا	.	.	.	۲		⊙
طولش	۲	//	//	۸۷		۲
فومن	.	.	.	۱۱		//
لاهیجان	.	.	.	۱۳		//
لنگرود	⊙	⊙	⊙	۱۴		//
ماسال	.	.	.	۲		//

۶۶ - تعداد بهره‌برداری، سطح کاشت ساده، تعداد درخت و مقدار تولید انجیر دیم برحسب شهرستان

(بهره‌برداری - هکتار - هزار اصله - تن)

(فضای باز)

تولید	کاشت مجتمع ساده (تک محصولی)			تعداد بهره‌برداری	کل		شهرستان
	تعداد درخت		سطح کاشت		تولید	تعداد بهره‌برداری	
	نهال	بارور					
۴	//	//	۱	۱۱	۲۸۵۱	۴۴۸۴۶	گیلان
⊙	⊙	⊙	⊙	۱	۱۲۷	۲۷۹۰	آستارا
.	۱۶۵	۷۵۶۲	آستانه اشرفیه
.	۲۶	۲۶۷۶	املش
.	۲۹	۱۵۶۶	بندر لنگرزی
۱	//	//	//	۳	۴۶۸	۱۸۷۷۵	رشت
.	۱۵۹	۵۲۶۶	رضوانشهر
⊙	⊙	⊙	⊙	۱	۹۵	۱۵۷۲	رودبار
⊙	⊙	⊙	⊙	۱	۱۳۵	۵۶۶۶	رودسر
.	۹۵	۲۳۶۱	سیاهکل
.	۲۲۶	۵۰۶۰	شفت
.	۲۸۹	۹۹۰۰	صومعه سرا
۷	//	//	۱	۵	۴۶۵	۱۰۰۰۲	طوالش
.	۱۷۱	۵۸۳۵	فومن
.	۱۶۲	۹۱۷۳	لاهیجان
.	۹۵	۳۷۷۳	لنگرود
.	۹۲	۲۸۷۱	ماسال



۶۶- تعداد بهره‌برداری، سطح کاشت ساده، تعداد درخت و مقدار تولید انجیر دیم برحسب شهرستان (دنباله)
(بهره‌برداری - هکتار - هزار اصله - تن)

(فضای باز)

تولید	کاشت پراکنده			کاشت مجتمع مخلوط (چند محصولی)			تعداد بهره‌برداری	شهرستان
	تعداد درخت		تعداد بهره‌برداری	تولید	تعداد درخت			
	نهال	بارور			نهال	بارور		
۲۳۸۴	۲۷	۱۳۳	۱۶۹۶۲	۴۵۸	۵	۲۱	۷۹۲۰	گیلان
۱۱۱	۱	۵	۲۶۰۴	۱۶	//	۱	۱۸۶	آستارا
۱۵۶	۲	۹	۷۳۳۱	۹	//	//	۲۳۴	آستانه لشرقیه
۴۴	۱	۴	۲۶۳۰	۱	//	//	۴۶	املش
۳۱	//	۲	۱۴۴۶	۸	//	//	۱۱۹	بندر انزلی
۴۳۸	۴	۲۷	۱۷۹۹۶	۳۰	//	۲	۷۸۷	رشت
۱۶۶	۳	۷	۵۰۲۷	۱۳	//	۱	۲۴۲	رضوانشهر
۲۲	//	۱	۵۵۰	۷۳	۱	۳	۱۰۲۲	رودبار
۱۲۹	۱	۸	۵۴۴۱	۵	//	//	۲۲۶	رودسر
۸۱	۱	۴	۲۰۷۲	۱۴	//	۱	۲۹۱	سیلکل
۲۰۷	۱	۱۰	۴۴۸۹	۳۹	//	۴	۵۷۱	شفت
۲۷۵	۳	۱۴	۹۶۶۴	۱۴	//	//	۳۲۷	صومعه سرا
۲۶۰	۳	۱۱	۶۹۳۵	۱۹۸	۲	۸	۳۰۷۴	طوالش
۱۵۷	۲	۹	۵۶۴۲	۱۴	//	۱	۱۹۳	قومن
۱۶۰	۲	۱۳	۹۰۵۱	۲	//	//	۱۲۴	لامیجان
۹۴	۱	۵	۳۷۰۴	۲	//	//	۶۹	لنگرود
۷۲	۱	۳	۲۳۷۰	۱۹	//	۱	۵۰۱	ماسال

۶۷ - تعداد بهره‌برداری، سطح کاشت ساده، تعداد درخت و مقدار تولید برتقال برحسب شهرستان

(بهره‌برداری - هکتار - هزار اصله - تن)

(فضای باز)

تولید	کاشت مجتمع ساده (تک محصولی)			کل		شهرستان	
	تعداد درخت		سطح کاشت	تعداد بهره‌برداری	تولید		تعداد بهره‌برداری
	نهال	بارور					
۲۵۱۸۶	۶۷	۶۱۲	۱۸۵۰	۶-۵۴	۵۸۴۶۶	۹۸۳۲۶	گیلان
۲	//	//	۲	۴	۱۸	۸۰۱	آستارا
۴۳	۱	۱	۳	۲۶	۲۲۰	۶۰۰۶	آستانه اشرفیه
۱۷۶	۲	۷	۱۹	۱۱۹	۲۴۸۸	۴۲۹۰	املش
۲۲	۱	۱	۴	۲۱	۷۸	۱۵۸۸	بندر انزلی
۴۳	۲	۲	۵	۱۱۵	۶۶۴	۱۸۱۵۰	رشت
۲۴	۳	۱	۶	۱۲۱	۲۷۵	۵۰۸۳	رضوانشهر
۱	//	//	//	۶	۲۲	۶۲۱	رودبار
۲۴۲۰۷	۴۷	۵۷۳	۱۷۳۲	۳۹-۳	۴۶۷۰۸	۱۵۴۶۲	رودسر
⊙	⊙	⊙	⊙	۲	۶۸	۱۳۸۰	سیاهکل
۱	//	//	۱	۶	۱۱۸	۲۶۹۴	شفت
۲۵	۱	۱	۲	۴۲	۲۶۶	۹۹۲۳	صومعه سرا
۳۸۱	۸	۱۶	۴۹	۵۲۶	۱۳۳۹	۹۸۱۷	طوالش
۶	۱	//	۱	۱۱	۲۶۱	۴۷۵۰	قومن
۹	۱	//	۲	۱۵	۲۲۳	۵۵۱۶	لاهیجان
۱۸۱	۱	۵	۱۳	۶۸	۵۱۲۶	۸۲۲۶	لنگرود
۶۷	//	۳	۹	۶۹	۳۷۱	۳۸۱۸	ماسال



۶۷ - تعداد بهره‌برداری، سطح کاشت ساده، تعداد درخت و مقدار تولید برتقال بحسب شهرستان (دنباله)

(بهره‌برداری - هکتار - هزار اصله - تن)

(فضای باز)

تولید	کاشت پراکنده			کاشت مجتمع مخلوط (چندمحصولی)				شهرستان
	تعداد درخت		تعداد بهره‌برداری	تولید	تعداد درخت		تعداد بهره‌برداری	
	نهال	بارور			نهال	بارور		
۳۱۹۱۲	۱۴۶	۸۶۰	۸۵۴۱۵	۱۳۶۸	۱۸	۲۵	۷۳۴۲	گیلان
۱۵	۱	۱	۷۵۲	۱	//	//	۴۴	آستارا
۱۶۵	۵	۸	۵۷۴۵	۲۳	۱	۱	۲۴۶	آستانه اشرفیه
۲۲۹۲	۱۶	۵۹	۲۱۲۲	۲۲	//	۱	۵۶	املش
۴۳	۱	۲	۱۲۵۱	۱۲	//	۱	۱۱۷	بندر انزلی
۵۲۹	۱۵	۲۹	۱۷۱۸۷	۷۲	۲	۲	۸۸۲	رشت
۲۱۲	۱۳	۷	۲۸۵۸	۲۸	۱	۱	۱۷۲	رضوانشهر
۷	//	//	۲۶۹	۱۴	۱	۱	۲۴۷	رودبار
۲۲۰۶۰	۴۳	۵۵۲	۱۰۲۸۱	۴۴۱	۱	۱۱	۵۲۸	رودسر
۵۶	۱	۲	۱۱۹۵	۱۱	//	//	۱۸۶	سیاهکل
۹۷	۳	۳	۲۲۲۲	۲۰	۱	۱	۳۵۸	شفت
۲۰۵	۹	۱۹	۹۶۰۷	۳۷	۱	۲	۲۸۷	صومعه سرا
۵۰۲	۱۰	۱۵	۶۳۸۳	۲۵۵	۸	۱۴	۲۹۴۹	طوانش
۲۳۰	۶	۹	۴۵۷۱	۲۶	//	۱	۱۷۱	قومن
۲۰۹	۶	۱۰	۵۴۳۱	۲	//	//	۷۲	لامیجان
۴۸۷۱	۱۳	۱۳۲	۸۲۵۲	۹۳	//	۳	۱۲۵	لنگرود
۱۹۷	۴	۱۰	۲۹۷۹	۱۰۷	۲	۴	۷۸۷	ماسال

۶۸ - تعداد بهره‌برداری، سطح کاشت ساده، تعداد درخت و مقدار تولید نارنگی برحسب شهرستان

(بهره‌برداری - هکتار - هزار اصله - تن)

(فضای باز)

تولید	کاشت مجتمع ساده (تک محصولی)				کل		شهرستان
	تعداد درخت		سطح کاشت	تعداد بهره‌برداری	تولید	تعداد بهره‌برداری	
	نهال	بارور					
۵۰	//	۲	۵	۲۲	۲۲۵	۱۸۳۱۷	گیلان
⊙	⊙	⊙	⊙	۱	۱	۵۶	آستارا
⊙	⊙	⊙	⊙	۱	۱۹	۹۲۹	آستانه اشرفیه
.	۲۲۶	۱۶۸۱	املش
⊙	⊙	⊙	⊙	۱	۷	۲۸۳	بندر انزلی
⊙	⊙	⊙	⊙	۱	۲۲	۲۲۵۲	رشت
۲	.	//	//	۴	۱۸	۶۲۲	رضوانشهر
.	۱	۳۲	رودبار
۴۰	//	۱	۳	۲۷	۲۰۱۴	۷۴۹۰	رودسر
.	۲	۷۱	سیاهکل
⊙	⊙	⊙	⊙	۱	۳	۱۰۳	شفت
⊙	⊙	⊙	⊙	۱	۱۱	۵۱۲	صومعه سرا
۲	//	//	//	۶	۲۴	۷۴۶	طوالش
.	۳	۱۳۷	فومن
.	۱۰	۶۶۱	لاهیجان
.	۲۳۰	۲۳۷۸	لنگرود
⊙	⊙	⊙	⊙	۱	۱۳	۴۶۴	ماسال



۶۸ - تعداد بهره‌برداری، سطح کاشت ساده، تعداد درخت و مقدار تولید نارنگی برحسب شهرستان (دنباله)

(بهره‌برداری - هکتار - هزار اصله - تن)

(فضای باز)

تولید	کاشت پراکنده			کاشت مجتمع مخلوط (چندمحصولی)			شهرستان	
	تعداد درخت		تعداد بهره‌برداری	تولید	تعداد درخت			تعداد بهره‌برداری
	نهال	بارور			نهال	بارور		
۲۵۱۴	۹	۸۲	۱۶۹۳۰	۱۸۲	۲	۷	گیلان	
۱	//	//	۴۸	//	//	//	آستارا	
۱۲	۱	۱	۸۶۱	۴	//	//	آستانه اشرفیه	
۲۳۳	۲	۸	۱۶۵۳	۲	//	//	املش	
۲	//	//	۲۴۴	۲	//	//	بندر انزلی	
۳۰	۱	۲	۱۹۹۱	۱۳	//	۱	رشت	
۱۰	۱	//	۵۶۴	۷	//	//	رضوانشهر	
//	//	//	۱۳	۱	//	//	رودبار	
۱۸۵۵	۲	۵۵	۷۱۲۵	۱۱۹	//	۳	رودسر	
۲	//	//	۶۵	//	//	//	سیاهکل	
۲	//	//	۸۱	۱	//	//	شفت	
۸	//	//	۳۷۰	۱	//	//	صومعه سرا	
۱۱	//	//	۳۴۵	۲۰	//	۱	طوالش	
۳	//	//	۱۳۱	//	//	//	فومن	
۱۰	//	۱	۶۴۷	۱	//	//	لاهیجان	
۳۲۵	۱	۱۳	۲۳۲۴	۵	//	//	لنگرود	
۹	//	۱	۲۶۹	۲	//	//	ماسال	

۶۹ - تعداد بهره‌برداری، سطح کاشت ساده، تعداد درخت و مقدار تولید لیموشیرین برحسب شهرستان

(بهره‌برداری - هکتار - هزار اصله - تن)

(فضای باز)

شهرستان	کل		کاشت مجتمع ساده (تک محصولی)		
	تعداد بهره‌برداری	تولید	سطح کاشت	تعداد درخت	
				نهل	بارور
گیلان	۱۷۴۴۴	۵۵۰	۱۳	//	//
آستارا	۴۵	۱	۰	۰	۰
آستانه اشرفیه	۲۳۱۰	۲۶	۷	//	//
املش	۶۱۵	۱۸	۰	۰	۰
بندر انزلی	۴۲۱	۹	۱	⊗	⊗
رشت	۲۵۷۰	۸۰	۱	⊗	⊗
رضوانشهر	۷۵۷	۱۲	۰	۰	۰
رودبار	۶۲	۲	۰	۰	۰
رودسر	۱۶۵۱	۹۵	۱	⊗	⊗
سیاهکل	۲۲۱	۵	۰	۰	۰
شفت	۲۷۳	۱۳	۰	۰	۰
صومعه سرا	۱۶۳۵	۳۹	۰	۰	۰
طوالش	۵۸۸	۲۲	۱	⊗	⊗
فومن	۶۸۸	۲۱	۱	⊗	⊗
لاهیجان	۱۵۰۸	۲۴	۰	۰	۰
لنگرود	۱۴۵۰	۱۵۲	۰	۰	۰
ماسال	۵۰۰	۱۰	۱	⊗	⊗



نتایج تفصیلی سرشماری عمومی کشاورزی ۱۳۸۲ - استان گ

۶۹ - تعداد بهره‌برداری، سطح کاشت ساده، تعداد درخت و مقدار تولید لیسوسیرین برحسب شهرستان (دنباله)

(بهره‌برداری - هکتار - هزار اصله - ت)

(فضای باز)

تولید	کاشت پراکنده			کاشت مجتمع مخلوط (چندمحصولی)			شهرستان	
	تعداد درخت		تعداد بهره‌برداری	تولید	تعداد درخت			تعداد بهره‌برداری
	نهال	بارور			نهال	بارور		
۴۹۵	۷	۲۳	۱۶۰۳۳	۵۲	۱	۳	گیلان	
۱	//	//	۲۲	//	۰	//	آستارا	
۲۸	۱	۲	۲۱۵۰	۷	//	//	آستانه اشرفیه	
۱۸	//	۱	۵۹۲	//	//	//	اماش	
۷	//	//	۲۸۷	۱	//	//	بندر انزلی	
۷۰	۲	۲	۴۲۱۶	۱۰	//	۱	رشت	
۱۲	۱	۱	۷۱۱	۱	//	//	رضوانشهر	
//	//	//	۲۳	۱	//	//	رودبار	
۹۱	//	۳	۱۵۴۱	۳	//	//	رودسر	
۴	//	//	۲۰۴	//	//	//	سیاهکل	
۱۰	//	//	۳۶۰	۳	//	//	شفت	
۲۵	۱	۲	۱۵۸۰	۴	//	//	صومعه سرا	
۷	//	//	۲۸۰	۱۲	//	۱	طوالش	
۲۰	//	۱	۶۶۴	۱	//	//	قومن	
۲۴	۱	۲	۱۲۷۹	۱	//	//	لاهیجان	
۱۴۸	//	۵	۱۲۲۰	۴	//	//	لنگرود	
۸	//	//	۳۸۴	۳	//	//	ماسال	

۷۰- تعداد بهره‌برداری، سطح کاشت ساده، تعداد درخت و مقدار تولید سایر مرکبات^(۱) برحسب شهرستان (بهره‌برداری - هکتار - هزار اصله - تن)

(فضای باز)

تولید	کاشت مجتمع ساده (تک محصولی)			تعداد بهره‌برداری	کل		شهرستان
	تعداد درخت		سطح کاشت		تولید	تعداد بهره‌برداری	
	نهال	بارور					
۲۶	۲	۲	۱۳	۹۴	۴۶۱۹	۴۵۵۶۴	گیلان
.	۲	۷۰	آستارا
۱	//	//	//	۱۱	۱۵۹	۴۳۹۳	آستانه شرقیه
⊗	⊗	⊗	⊗	۱	۵۱۳	۳۷۲۵	لملش
۹	//	//	۱	۱۰	۱۱۰	۱۵۱۷	بندر انزلی
۵	//	//	//	۱۷	۲۳۳	۱۰۲۹۹	رشت
⊗	⊗	⊗	⊗	۱	۱۰۶	۱۹۴۳	رضوانشهر
.	۷	۱۹۳	رودبار
۲۴	۲	۲	۸	۳۱	۱۲۹۱	۷۱۲۵	رونصر
.	۲۲	۶۸۱	سیاهکل
⊗	⊗	⊗	⊗	۱	۱۰۹	۱۲۵۱	شفت
۷	//	//	۱	۵	۱۲۴	۲۷۴۲	صومعه سرا
۹	//	//	۱	۷	۱۰۸	۱۲۸۱	طوالش
⊗	⊗	⊗	⊗	۲	۱۰۱	۱۱۶۱	فومن
۲	//	//	۱	۶	۲۸۴	۴۸۲۴	لامیجان
⊗	⊗	⊗	⊗	۱	۱۱۴۱	۴۱۵۲	لنگرود
⊗	⊗	⊗	⊗	۱	۸۸	۱۱۸۹	ملسل

۷۰ - تعداد بهره‌برداری، سطح کاشت ساده، تعداد درخت و مقدار تولید سایر مرکبات^(۱) برحسب شهرستان (دنباله)
(بهره‌برداری - هکتار - هزار اصله - تن)

(فضای باز)

تولید	کاشت پراکنده			کاشت مجتمع مخلوط (چندمحصولی)			شهرستان	
	تعداد درخت		تعداد بهره‌برداری	تولید	تعداد درخت			تعداد بهره‌برداری
	نهال	بارور			نهال	بارور		
۲۲۳۱	۲۱	۱۳۷	۴۲۷۷۵	۳۱۲	۳	۱۱	گیلان	
۱	//	//	۶۶	//	//	//	آستارا	
۱۳۹	۲	۶	۴۱۶۷	۱۹	//	۱	آستانه شرقیه	
۵۰۹	۵	۱۴	۲۶۸۵	۴	//	//	اماش	
۷۱	۱	۳	۱۳۷۶	۳۰	//	۱	بندر انزلی	
۳۷۷	۵	۱۶	۹۷۲۶	۵۲	۱	۲	رشت	
۹۲	۱	۳	۱۸۶۱	۱۰	//	//	رضوانشهر	
۲	//	//	۷۴	۴	//	//	رودبار	
۱۲۰۲	۱۰	۴۰	۶۷۹۶	۵۴	//	۲	رونسر	
۴۰	//	۱	۶۲۸	۲	//	//	سیاهکل	
۹۲	۱	۳	۱۰۶۲	۱۷	//	۱	شفیت	
۱۰۳	۱	۴	۲۶۲۵	۱۴	//	//	صومعه سرا	
۳۷	//	۱	۶۴۴	۶۲	۱	۲	طلواتش	
۹۶	۱	۳	۱۱۲۳	۴	//	//	فومن	
۲۷۲	۶	۱۱	۳۷۲۷	۷	//	//	لاهیجان	
۱۱۲۰	۶	۲۸	۳۰۸۹	۱۹	//	۱	لنگرود	
۷۶	//	۳	۱۰۹۸	۱۲	//	//	ماسال	

(۱) نارنج، نارنج، پرتقال و ...

۷۱ - تعداد بهره‌برداری، سطح کاشت ساده، تعداد درخت و مقدار تولید کیوی برحسب شهرستان
(بهره‌برداری - هکتار - هزار اصله - تن)

(فضای باز)

تولید	کاشت مجتمع ساده (تک محصولی)				کل		شهرستان
	تعداد درخت		سطح کاشت	تعداد بهره‌برداری	تولید	تعداد بهره‌برداری	
	تهال	بارور					
۶۶۰۲	۱۶۸	۱۸۶	۶۵۲	۴۵۷۵	۶۹۲۳	۸۴۰۴	گیلان
۲۱۰	۸	۸	۲۲	۱۶۲	۲۳۰	۳۸۴	آستارا
۱۵	//	۱	۱	۱۰	۱۹	۱۱۶	آستانه اشرفیه
۳۰	۲	۲	۶	۲۹	۴۴	۱۴۶	آملش
۲۷	۰	۲	۳	۸	۳۹	۷۷	بندر انزلی
۲۲	۱۰	۲	۲۴	۲۹	۳۲	۲۷۸	رشت
۸	۱	//	۱	۳۲	۱۸	۳۶۷	رضوانشهر
⊙	⊙	⊙	⊙	۱	//	۸	رودبار
۲۳۲۰	۴۲	۸۹	۲۶۵	۲۰۸۶	۳۵۱۵	۳۳۵۷	رودسر
۱	//	//	۱	۳	۲	۲۹	سیاهکل
⊙	⊙	⊙	⊙	۲	//	۱۴	شفق
۴	//	//	۱	۷	۱۰	۱۷۳	صومعه سرا
۲۷۹۶	۱۰۱	۷۸	۳۰۷	۲۱۶۸	۲۸۴۲	۳۰۱۱	طوالش
۶	۱	۲	۳	۸	۸	۴۸	فومن
۱۳	۰	۱	۱	۹	۱۷	۱۲۶	لاهیجان
۲۷	۴	۱	۵	۱۶	۳۶	۲۲۳	لنگرود
۳	//	//	//	۴	۷	۲۹	ماسال

۷۱ - تعداد بهره‌برداری، سطح کاشت ساده، تعداد درخت و مقدار تولید کیوی برحسب شهرستان (دنباله)

(بهره‌برداری - هکتار - هزار اصله - تن)

(فضای باز)

تولید	کاشت پراکنده			کاشت مجتمع مخلوط (چندمحصولی)			شهرستان	
	تعداد درخت		تعداد بهره‌برداری	تولید	تعداد درخت			تعداد بهره‌برداری
	نهال	بارور			نهال	بارور		
۲۵۶	۶	۱۰	۳۲۵۵	۶۵	۱	۲	گیلان	
۱۵	//	۱	۲۱۲	۵	//	//	آستارا	
۲	//	//	۱۰۰	//	//	//	آستانه اشرفیه	
۱۲	//	//	۱۱۴	//	//	//	املش	
۲	//	//	۶۲	//	//	//	بندر انزلی	
۶	//	//	۲۱۰	۲	//	//	رشت	
۷	۱	//	۳۱۰	۳	//	//	رضوانشهر	
⊙	⊙	⊙	۲	//	//	//	رودبار	
۱۵۶	۲	۵	۱۱۹۸	۲۹	//	۱	رودسر	
۳	//	//	۲۳	//	//	//	سهاکل	
//	//	//	۱۰	⊙	⊙	⊙	شفت	
۶	//	//	۱۶۰	//	//	//	صومعه سرا	
۲۹	۲	۱	۵۷۲	۱۹	۱	۱	طوالش	
۲	//	//	۲۰	⊙	⊙	⊙	فومن	
۲	//	//	۱۱۱	۱	//	//	لامیجان	
۹	//	۱	۲۰۰	//	//	//	لنگرود	
۱	//	//	۳۱	۲	//	//	ماسال	

۷۲ - تعداد بهره‌برداری، سطح کاشت ساده، تعداد درخت و مقدار تولید زیتون برحسب شهرستان

(بهره‌برداری - هکتار - هزار اصله - تن)

(فضای باز)

تولید	کاشت مجتمع ساده (تک، محصولی)				کل		شهرستان
	تعداد درخت		سطح کاشت	تعداد بهره‌برداری	تولید	تعداد بهره‌برداری	
	نہال	بارور					
۵۷۱۸	۳۲۹	۳۸۸	۲۶۰۹	۳۵۳۵	۶۰۵۶	۵۱۵۵	گیلان
.	آستارا
.	۶	استانه اشرفیه
.	۱۰	املش
.	۹	بندر انزلی
.	//	۲۰	رشت
.	//	۱۱	رضوانشهر
۵۷۱۸	۳۲۹	۳۸۸	۲۶۰۹	۳۵۳۵	۶۰۵۶	۵۰۱۷	رودبار
.	//	۳	رودسر
.	//	۵	سیاهکل
.	//	۶	شفقت
.	۹	صومعه سرا
.	//	۱۴	طوالش
.	//	۳	فومن
.	//	۲۰	لاهیجان
.	//	۲۰	لنگرود
.	⊖	۲	ماسال



۷۲- تعداد بهره‌برداری، سطح کاشت ساده، تعداد درخت و مقدار تولید زیتون برحسب شهرستان (دنباله)
(بهره‌برداری - هکتار - هزار اصله - تن)

(فضای باز)

شهرستان	کاشت مجتمع مخلوط (چندمحصولی)			کاشت پراکنده			تولید	
	تعداد بهره‌برداری	تعداد درخت		تعداد بهره‌برداری	تعداد درخت			
		بارور	نهال		بارور	نهال		
گیلان.....	۸۰۵	۱۴	۱۰	۲۹۳	۱۱۷۲	۳	۵	۲۵
آستارا.....	۰	۰	۰	۰	۰	۰	۰	۰
آستانه اشرفیه.....	۰	۰	۰	۰	۶	۰	//	۰
املش.....	۰	۰	۰	۰	۱۰	۰	//	۰
بندر انزلی.....	۳	۰	//	۰	۶	۰	//	۰
رشت.....	۴	//	//	۰	۱۶	//	//	//
رضوانشهر.....	۲	⊗	⊗	⊗	۹	//	//	//
رودبار.....	۷۸۸	۱۲	۱۰	۲۹۲	۱۰۵۲	۳	۴	۲۵
رودسر.....	۰	۰	۰	۰	۳	//	//	//
سیاهکل.....	۱	⊗	⊗	⊗	۴	//	//	//
شفت.....	۱	⊗	⊗	⊗	۵	//	//	//
صومعه سرا.....	۱	⊗	⊗	⊗	۸	//	//	۰
طوالش.....	۵	۰	//	۰	۹	//	//	//
قومن.....	۰	۰	۰	۰	۲	//	//	//
لاهیجان.....	۱	⊗	⊗	⊗	۱۹	//	//	//
لنگرود.....	۰	۰	۰	۰	۲۰	//	//	//
ماسال.....	۰	۰	۰	۰	۲	⊗	⊗	⊗

۷۲ - تعداد بهره‌برداری، سطح کاشت ساده، تعداد درخت و مقدار تولید انار برحسب شهرستان

(بهره‌برداری - هکتار - هزار اصله - تن)

(فضای باز)

تولید	کاشت مجتمع ساده (تک محصولی)				کل		شهرستان
	تعداد درخت		سطح کاشت	تعداد بهره‌برداری	تولید	تعداد بهره‌برداری	
	نهال	یارور					
۲۴۵	۶	۱۱	۵۷	۲۵۵	۱۲۲۱	۲۴۸-۶	گیلان
.	۲۶	۵۷۲	استارا
.	۱	۲۱	آستانه اشرفیه
.	۲۸	۷۸۹	آملش
.	۳۲	۱۱۲۶	بندر انزلی
⊗	⊗	⊗	⊗	۱	۲۸	۱۲۱۸	رشت
.	۳۲	۱۰۹۱	رضوانشهر
۲۲۶	۶	۱۸	۵۴	۲۳۲	۶۹۶	۲۱۳۵	رودبار
.	۲۵	۱۶۷۱	رودسر
⊗	⊗	⊗	⊗	۱	۱۱	۳۰۱	سیاهکل
⊗	⊗	⊗	⊗	۲	۱۹۱	۲۹۷۳	شفق
.	۲۰	۷۶۱	صومعه سرا
⊗	⊗	⊗	⊗	۲	۲۹	۹۰۴	طوالش
⊗	⊗	⊗	⊗	۱	۱۵۷	۳۰۶۵	فومن
⊗	⊗	⊗	⊗	۱	۱۱۵	۴۰۰۷	لاهیجان
.	۲۱	۱۰۵۶	لنگرود
۱۳	.	۱	۲	۲	۲۰	۱۱۷	ماسال



۷۳ - تعداد بهره‌برداری، سطح کاشت ساده، تعداد درخت و مقدار تولید انار برحسب شهرستان (دنباله)
(بهره‌برداری - هکتار - هزار اصله - تن)

(فضای باز)

تولید	کاشت پراکنده		تعداد بهره‌برداری	تولید	کاشت مجتمع مخلوط (چند محصولی)		تعداد بهره‌برداری	شهرستان
	تعداد درخت				تعداد درخت			
	نهال	بارور			نهال	بارور		
۷۶۹	۱۰	۴۹	۱۹۷۶۸	۴۵۸	۵	۳۱	۳۷۲۶	گیلان
۲۰	//	۱	۵۲۳	۵	//	//	۵۰	استارا
//	//	//	۱۹	⊙	⊙	⊙	۲	آستانه شرقیه
۲۷	۱	۱	۷۷۲	۱	//	//	۱۷	املش
۲۵	//	۲	۱۰۳۷	۷	//	//	۹۰	بندر انزلی
۲۴	//	۲	۱۱۰۱	۲	//	//	۱۱۲	رشت
۲۹	//	۱	۱۰۲۵	۴	//	//	۴۷	رضوانشهر
۱۰۲	۲	۹	۱۶۸۱	۳۶۷	۲	۲۶	۲۱۴۹	رودبار
۴۲	//	۳	۱۵۸۸	۲	//	//	۸۲	رودسر
۹	//	۱	۲۹۰	۱۰	//	//	۱۰	سیاهکل
۱۵۸	۱	۸	۲۵۳۲	۳۱	//	۲	۴۳۹	شفت
۱۷	//	۱	۷۰۰	۳	//	//	۶۱	صومعه سرا
۱۹	//	۱	۵۲۰	۱۸	//	۱	۲۸۲	طوالش
۱۴۹	۱	۸	۲۹۵۲	۷	//	//	۱۱۲	فومن
۱۱۲	۱	۱۰	۳۹۳۳	۳	//	//	۷۲	لاهیجان
۳۰	//	۲	۱۰۲۸	۱	//	//	۲۸	لنگرود
۲	//	//	۲۷	۵	//	//	۶۶	ماسال

۷۴- تعداد بهره‌برداری، سطح کاشت ساده، تعداد درخت و مقدار تولید گردو برحسب شهرستان
(بهره‌برداری - هکتار - هزار اصله - تن)

(فضای باز)

تولید	کاشت مجتمع ساده (تک محصولی)				کل		شهرستان
	تعداد درخت		سطح کاشت	تعداد بهره‌برداری	تولید	تعداد بهره‌برداری	
	نهال	بارور					
۱۴۹۷	۱۲۶	۹۸	۸۳۱	۲۶۸۷	۵۹۹۰	۸۵۲۵۳	گیلان
۲۲۰	۱۲	۲۸	۱۴۶	۲۸۱	۷۱۸	۲۱۲۵	استارا
۰	۴	۰	۴	۲	۷۶	۳۲۴۵	استانه اشرفیه
۲	۸	۱	۷۷	۶۰	۱۲۴	۴۰۴۵	املش
//	۱	//	۲	۴	۱۶	۶۶۱	بندر انزلی
۹	۲	۱	۴	۲۲	۲۶۱	۹۴۴۰	رشت
۲۲	۱۵	۶	۵۳	۲۲۰	۲۰۸	۴۲۶۲	رضوانشهر
۲۱۰	۴۳	۱۶	۲۲۲	۱۱۲۹	۸۲۷	۸۳۰۰	رودبار
۹	۸	۳	۲۳	۱۲۶	۲۷۸	۷۴۶۶	رودسر
۲۳	۵	۸	۶۴	۱۸۱	۲۲۸	۵۰۰۵	سیاهکل
۱۴	۳	۱	۶	۲۹	۶۳۶	۲۱۰۵	شفق
۲۳۰	۲	۱۱	۸۸	۱۳	۴۸۰	۵۰۸۶	صومعه سرا
۲۰۶	۱۷	۲۱	۱۵۲	۵۶۷	۹۲۹	۱۱۰۲۹	طوالش
۶	۱	۱	۲	۱۸	۳۹۳	۶۲۶۸	فومن
۸	//	//	۲	۳	۱۷۳	۲۶۳۵	لاهیجان
⊙	⊙	⊙	⊙	۲	۳۴۰	۴۵۶۶	لنگرود
۷	۱	//	۴	۲۰	۲۶۴	۲۸۰۸	ماسال



۷۴ - تعداد بهره‌برداری، سطح کاشت ساده، تعداد درخت و مقدار تولید گردو برحسب شهرستان (دنباله)

(بهره‌برداری - هکتار - هزار اصله - تن)

(فضای باز)

تولید	کاشت پراکنده			کاشت مجتمع مخلوط (چندمحصولی)				شهرستان
	تعداد درخت		تعداد بهره‌برداری	تولید	تعداد درخت		تعداد بهره‌برداری	
	نهال	بارور			نهال	بارور		
۲۵۱۶	۱۴۸	۱۹۰	۷۱۴۳۵	۱۱۷۷	۸۳	۸۰	۱۱۶۷۱	گیلان
۲۲۶	۷	۱۶	۱۷۴۱	۶۲	۱	۴	۲۰۷	آستارا
۷۲	۳	۴	۳۲۲۳	۴	//	//	۱۰۱	آستفیه اشرفیه
۱۲۸	۱۶	۸	۳۹۷۱	۴	//	//	۳۰	آملش
۱۱	//	۱	۵۷۵	۵	//	//	۸۱	بندر انزلی
۲۴۱	۷	۱۵	۸۸۲۵	۲۱	۱	۲	۶۰۹	رشت
۱۳۴	۱۰	۱۱	۲۸۷۵	۲۲	۵	۵	۲۵۷	رضوانشهر
۱۸۵	۸	۹	۳۰۹۵	۲۵۲	۲۲	۲۸	۴۲۳۰	رودبار
۲۶۵	۱۵	۱۹	۷۲۱۵	۴	//	//	۱۴۳	رودسر
۱۵۱	۱۵	۱۷	۴۱۹۲	۵۴	۱۱	۹	۷۲۹	سیاهکل
۵۲۵	۱۲	۱۹	۳۷۱۰	۹۷	۳	۴	۳۷۲	شفت
۱۳۷	۵	۸	۲۹۲۷	۱۳	//	۱	۱۵۵	صومعه سرا
۲۸۴	۱۰	۱۶	۷۰۸۷	۲۲۹	۱۳	۲۲	۳۴۰۸	طوالش
۳۵۸	۷	۱۵	۵۹۸۷	۲۹	۱	۱	۲۶۵	فومن
۱۶۳	۶	۱۱	۴۵۸۳	۲	//	//	۵۲	لاهیجان
۳۲۸	۸	۱۱	۴۵۲۵	۲	//	//	۳۹	لنگرود
۱۹۹	۹	۱۱	۳۸۹۷	۵۸	۳	۳	۸۹۱	ماسال

۷۵ - تعداد بهره‌برداری، سطح کاشت ساده، تعداد درخت و مقدار تولید فندق برحسب شهرستان (بهره‌برداری - هکتار - هزار اصله - تن)

(فضای باز)

تولید	کاشت مجتمع ساده (تک محصولی)			کل		شهرستان	
	تعداد درخت		سطح کاشت	تعداد بهره‌برداری	تولید		تعداد بهره‌برداری
	نهال	بارور					
۳۸۵۵	۲۹۲	۱۲۷۳	۵۶۱۸	۸۲۷۳	۲۱۷۷	۱۷۴۵۲	گیلان
//	//	//	۲	۵	۵	۳۰۹	آستارا
.	۱	۲۲۲	آستانه اشرفیه
۷۳۵	۸۵	۲۲۹	۹۳۱	۱۲۳۸	۷۶۶	۲۳۹۸	آملش
⊙	⊙	⊙	⊙	۱	//	۵۶	بندر انزلی
⊙	⊙	⊙	⊙	۱	۲	۲۷۹	رشت
.	۵	۶۳۱	رضوانشهر
۸۹	۸	۲۱	۷۵	۲۲۲	۱۶۶	۲۰۴۰	رودبار
۳۳۷۹	۲۹۸	۱۲۷۲	۲۸۰۲	۵۱۳۲	۲۴۱۷	۶۱۶۹	رودسر
۵۴۴	۱۰۲	۲۱۸	۷۷۰	۱۵۳۲	۶۷۰	۲۸۲۷	سیاهکل
.	۸	۲۴۸	شفت
.	۲	۳۳۳	صومعه سرا
۱۰۵	۱	۱۹	۳۵	۲۸	۱۱۴	۴۶۲	طوالش
⊙	⊙	⊙	⊙	۲	۳	۱۲۴	فومن
۱	//	//	//	۲	۵	۴۹۷	لاهیجان
۱	//	۱	۱	۳	۱۱	۳۲۸	ئنگرود
.	۲	۲۰۰	ماسال

۷۵ - تعداد بهره‌برداری، سطح کاشت ساده، تعداد درخت و مقدار تولید فندق برحسب شهرستان (دنباله)

(بهره‌برداری - هکتار - هزار اصله -)

(فضای باز)

تولید	کاشت پراکنده			کاشت مجتمع مخلوط (چندمحصولی)			شهرستان	
	تعداد درخت		تعداد بهره‌برداری	تولید	تعداد درخت			تعداد بهره‌برداری
	نهال	بارور			نهال	بارور		
۱۲۹	۲۰	۳۱	۶۶۷۷	۱۹۳	۳۵	۲۷	۲۴۹۱	گیلان
۳	//	//	۲۶۱	۱	//	//	۴۵	آستارا
۱	//	//	۲۲۵	//	//	//	۸	آستانه اشرفیه
۲۲	۸	۶	۱۱۴۹	//	//	//	۱۵	املش
//	//	//	۴۹	//	//	//	۶	بندر انزلی
۲	//	//	۴۲۷	۱	//	//	۵۱	رشت
۴	//	//	۵۶۰	۱	//	//	۷۲	رضوانشهر
۳	۱	۱	۳۲۱	۷۴	۲۲	۲۳	۱۴۱۵	رودبار
۳۸	۴	۱۴	۱۰۱۳	۱	//	//	۲۵	رودسر
۱۱	۴	۵	۸۷۶	۱۰۷	۱۳	۲۲	۲۸۱	سیاهکل
۶	//	۱	۲۰۱	۱	//	//	۴۷	شفت
۲	//	//	۳۲۱	//	//	//	۱۲	صومعه سرا
۳	//	//	۲۱۷	۶	//	//	۲۱۹	طواتش
۲	//	//	۱۲۱	۱	//	//	۱۱	قومن
۳	//	۱	۴۸۶	//	//	//	۹	لاهیجان
۱۰	۱	۱	۳۱۷	//	//	//	۸	لنگرود
۱	//	//	۱۳۵	۱	//	//	۶۵	ماسال

۷۶ - تعداد بهره‌برداری، سطح کاشت ساده، تعداد درخت و مقدار تولید انگور آبی برحسب شهرستان (بهره‌برداری - هکتار - هزار اصله - تن)

(فضای باز)

شهرستان	کل		کاشت مجتمع ساده (تک محصولی)				
	تعداد بهره‌برداری	تولید	تعداد بهره‌برداری	تعداد درخت			
				سطح کاشت	یارور	نهال	
گیلان	۳۱۸۱	۳۵۷	۹۳	۱۱	۵	//	۱۳۲
آستارا	۳۶	۳	۱	۱	۱	⊗	⊗
آستانه اشرفیه	۵	//	۰	۰	۰	.	.
املش	۹۵	۴	۰	۰	۰	.	.
بندر انزلی	۸۶	۳	۱	۱	۱	⊗	⊗
رشت	۱۱۵	۹	۰	۰	۰	.	.
رضوانشهر	۲	⊗	۰	۰	۰	.	.
رودبار	۱۵۸۱	۳۱۰	۸۹	۱۰	۵	//	۱۲۶
رودسر	۱۷	۱	۰	۰	۰	.	.
سیاهکل	۱۵۸	۱۵	۱	۱	۱	⊗	⊗
شفت	۲۵	۴	۰	۰	۰	.	.
صومعه سرا	۱	⊗	۰	۰	۰	.	.
تلوانش	۳۷	۸	۱	۱	۱	⊗	⊗
فومن	۲	⊗	۰	۰	۰	.	.
لاهیجان	۵	//	۰	۰	۰	.	.
لنگرود	۵	//	۰	۰	۰	.	.
ماسال	۱	⊗	۰	۰	۰	.	.

۷۶ - تعداد بهره‌برداری، سطح کاشت ساده، تعداد درخت و مقدار تولید انگور آبی برحسب شهرستان (دنباله)

(بهره‌برداری - هکتار - هزار اصله - تن)

(فضای باز)

شهرستان	کاشت مجتمع مخلوط (چند محصولی)			کاشت پراکنده		
	تعداد بهره‌برداری	تعداد درخت		تعداد بهره‌برداری	تعداد درخت	
		نهال	بارور		نهال	بارور
تولید	تولید	تولید	تولید	تولید	تولید	تولید
گیلان	۱۴۲	۱	۱	۱۲۵۲	۱	۶۴
آستارا	۰	۰	۰	۲۵	//	۲
آستانه اشرفیه	۰	۰	۰	۵	//	//
املش	۰	۰	۰	۹۵	//	۲
پندر انزلی	۷	//	۰	۷۸	//	۲
رشت	۲	⊙	⊙	۱۱۲	//	۲
رضوانشهر	۱	⊙	⊙	۱	⊙	⊙
رودبار	۷۸۰	۷	۱	۷۱۸	//	۲۵
رودسر	۰	۰	۰	۱۷	//	۱
سیاهکل	۲۸	//	//	۱۲۹	//	۷
شفت	۱	⊙	⊙	۲۲	//	۴
صومعه سرا	۰	۰	۰	۱	⊙	⊙
طوالش	۲۲	//	//	۲۲	//	۱
فومن	۰	۰	۰	۲	⊙	⊙
لاهیجان	۰	۰	۰	۵	//	//
لنگرود	۱	⊙	⊙	۴	//	//
ماسال	۰	۰	۰	۱	⊙	⊙

۷۷ - تعداد بهره‌برداری، سطح کاشت ساده، تعداد درخت و مقدار تولید انگور دیم برحسب شهرستان

(بهره‌برداری - هکتار - هزار اصله - تن)

(فضای باز)

تولید	کاشت مجتمع ساده (تک محصولی)			کل		شهرستان	
	تعداد درخت		سطح کاشت	تعداد بهره‌برداری	تولید		تعداد بهره‌برداری
	نهال	بارور					
۱۳	//	۱	۳	۱۳	۳۰۹۱	۵۳۳۷۴	گیلان
⊙	⊙	⊙	⊙	۲	۲۴۵	۱۱۶۶	آستارا
.	۱۸۵	۵۲۲۲	آستانه اشرفیه
.	۲۹	۱۰۵۹	املش
.	۲۲	۶۷۸	بندر انزلی
۵	.	//	//	۴	۸۱۶	۱۲۲۸۲	رشت
.	۹۶	۱۹۸۷	رضوانشهر
.	۲۶	۴۸۵	رودبار
.	۷۲	۲۰۳۲	رودسر
⊙	⊙	⊙	⊙	۱	۷۹	۱۲۰۵	سیاهکل
.	۲۷۵	۳۹۲۲	شفت
⊙	⊙	⊙	⊙	۱	۲۰۳	۲۲۷۹	صومعه سرا
۶	//	۱	۳	۵	۳۷۰	۳۸۷۴	طوالش
.	۲۶۶	۳۲۲۱	فومن
.	۲۷۳	۶۵۱۸	لاهیجان
.	۶۷	۱۸۶۵	لنگرود
.	۵۲	۱۱۳۵	ماسال



۲۷ - تعداد بهره‌برداری، سطح کاشت ساده، تعداد درخت و مقدار تولید انگور دیم برحسب شهرستان (دنباله)

(بهره‌برداری - هکتار - هزار اصله - تن)

(فضای باز)

تولید	کاشت پراکنده			کاشت مجتمع مخلوط (چندمحصولی)			شهرستان	
	تعداد درخت		تعداد بهره‌برداری	تولید	تعداد درخت			تعداد بهره‌برداری
	تهال	یارور			تهال	یارور		
۲۶۶۱	۱۱	۷۳	۴۹۰۸۴	۴۱۷	۲	۱۲	۴۲۹۹	گیلان
۲۲۸	۱	۲	۱۱۰۸	۱۶	//	//	۵۶	استارا
۱۷۸	۱	۶	۵۰۷۵	۸	//	//	۱۷۱	آستانه اشرفیه
۲۷	//	۱	۱۰۲۵	۲	//	//	۳۲	املش
۱۸	//	۱	۶۳۰	۲	//	//	۲۸	بندر انزلی
۷۶۶	۳	۲۲	۱۳۸۳۹	۴۵	//	۲	۶۵۲	رشت
۸۸	۱	۳	۱۸۷۶	۸	//	//	۱۱۵	رضوانشهر
۸	//	//	۱۶۱	۲۹	//	۲	۳۲۴	رودبار
۷۰	//	۲	۱۹۰۸	۲	//	//	۱۲۵	رودسر
۶۶	//	۲	۱۰۴۳	۱۳	//	//	۱۶۲	سیاهکل
۲۳۲	۱	۶	۳۴۲۵	۴۲	//	۱	۴۹۸	شفت
۱۹۷	۱	۵	۴۲۶۸	۶	//	//	۱۱۰	صومعه سرا
۱۶۲	۱	۲	۲۲۶۵	۲۰۰	۱	۲	۱۵۰۴	طوالش
۲۵۲	۱	۵	۳۱۲۷	۱۳	//	//	۹۴	فومن
۲۶۵	۱	۱۰	۶۲۹۵	۸	//	//	۱۲۲	لاهیجان
۶۵	//	۲	۱۸۲۹	۲	//	//	۲۶	لنگرود
۲۹	۱	۱	۹۱۱	۱۵	//	//	۲۲۲	ماسال

نتایج تفصیلی سرشماری عمومی کشاورزی ۱۳۸۲ - استان گیلان ۱۴۳

۷۸ - تعداد بهره‌برداری، سطح کاشت ساده و مقدار تولید توت فرنگی برحسب شهرستان (بهره‌برداری - هکتار - تن) (فضای باز)

تولید	کاشت مجتمع ساده (تک محصولی)			کل		شهرستان	
	تعداد درخت		سطح کاشت	تعداد بهره‌برداری	تولید		تعداد بهره‌برداری
	نهال	بارور					
۶۴	-	-	۱۴	۱۵۰	۷۰	۴۷۶	گیلان
⊙	-	-	⊙	۱	//	۹	آستارا
⊙	-	-	⊙	۱	۱	۱۵	آستانه اشرقیه
.	-	-	.	.	//	۹	املش
۱	-	-	//	۲	۱	۲۳	بندر انزلی
۲۰	-	-	۵	۲۷	۲۲	۸۲	رشت
.	-	-	.	.	//	۱۸	رضوانشهر
۱	-	-	//	۴	۲	۵۷	رودبار
.	-	-	.	.	//	۱۴	رودسر
.	-	-	.	.	//	۷	سیاهکل
.	-	-	.	.	⊙	۲	شفت
۴۱	-	-	۹	۱۰۸	۴۲	۱۶۵	صومعه سرا
.	-	-	.	.	//	۲۲	طوالش
.	-	-	.	.	//	۱۵	فومن
//	-	-	//	۴	//	۱۷	لامیجان
⊙	-	-	⊙	۱	//	۱۲	لنگرود
⊙	-	-	⊙	۱	//	۷	ماسال

۷۸ - تعداد بهره‌برداری، سطح کاشت ساده و مقدار تولید توت فرنگی برحسب شهرستان (دنباله) (بهره‌برداری - هکتار - تن)
(فضای باز)

تولید	کاشت پراکنده			تولید	کاشت مجتمع مخلوط (چند محصولی)			شهرستان	
	تعداد درخت		تعداد بهره‌برداری		تولید	تعداد درخت			تعداد بهره‌برداری
	نهال	بارور				نهال	بارور		
۲	-	-	۱۵۰	۲	-	-	۱۲۲	گیلان	
//	-	-	۳	//	-	-	۵	آستارا	
//	-	-	۹	//	-	-	۵	آستانه اشرفیه	
//	-	-	۵	//	-	-	۴	املش	
//	-	-	۱۲	//	-	-	۶	بندر انزلی	
۸	-	-	۲۲	//	-	-	۲۲	رشت	
//	-	-	۶	//	-	-	۱۲	رضوانشهر	
//	-	-	۵	۱	-	-	۴۸	رودبار	
//	-	-	۳	//	-	-	۱۱	رودسر	
//	-	-	۷	۰	-	-	۰	سیاهکل	
۰	-	-	۰	⊙	-	-	۲	شفت	
//	-	-	۳۵	۱	-	-	۲۲	صومعه سرا	
//	-	-	۶	//	-	-	۱۷	طوالش	
//	-	-	۸	//	-	-	۷	فومن	
//	-	-	۵	//	-	-	۸	لامیجان	
//	-	-	۸	//	-	-	۴	لنگرود	
//	-	-	۳	//	-	-	۴	ماسال	

۷۹ - تعداد بهره‌برداری، سطح کاشت ساده و مقدار تولید جای بر حسب شهرستان (بهره‌برداری - هکتار - تن)
(فضای باز)

تولید	کاشت مجتمع ساده (تک محصولی)			کل		شهرستان	
	تعداد درخت		سطح کاشت	تعداد بهره‌برداری	تولید		تعداد بهره‌برداری
	بهال	بارور					
۱۴۰۰۹۱	-	-	۱۹۲۸۳	۳۷۵۳۳	۱۴۰۰۹۲	۳۷۵۳۳	گیلان
.	-	-	آستارا
۲۳۱۷	-	-	۲۲۱	۱۰۲۱	۲۳۱۷	۱۰۲۱	آستانه شرقیه
۲۱۷۸۴	-	-	۳۱۹۰	۴۲۹۲	۲۱۷۸۴	۴۲۹۲	املش
.	-	-	بندر انزلی
۴۰۳	-	-	۱۱۰	۲۷۸	۴۰۳	۲۸۰	رشت
.	-	-	رضوانشهر
۴	-	-	۲	۱۲	۴	۱۴	رودبار
۲۱۴۸۳	-	-	۳۵۶۰	۶۹۵۶	۲۱۴۸۳	۶۹۵۶	رودسر
۶۹۶۰	-	-	۱۱۸۵	۲۶۱۱	۶۹۶۰	۲۶۱۱	سیاهکل
۱۰۱۸۹	-	-	۱۶۳۱	۳۶۷۱	۱۰۱۸۹	۳۶۷۱	شفت
۱۲۱۴	-	-	۱۶۱	۹۲	۱۲۱۴	۹۲	صومعه سرا
.	-	-	طوالش
۱۱۹۹۴	-	-	۱۵۸۲	۳۵۷۸	۱۱۹۹۴	۳۵۷۸	فومن
۲۲۸۸۲	-	-	۲۲۶۵	۷۵۵۹	۲۲۸۸۲	۷۵۶۰	لاهیجان
۳۰۸۵۸	-	-	۴۴۷۵	۷۴۶۰	۳۰۸۵۸	۷۴۶۱	لنگرود
⊙	-	-	⊙	۱	⊙	۱	ماسال

۷۹ - تعداد بهره‌برداری، سطح کاشت ساده و مقدار تولید چای بر حسب شهرستان (دنباله) (بهره‌برداری - هکتار - تن)
(فضای باز)

شهرستان	کاشت مجتمع مخلوط (چند محصولی)			کاشت پراکنده		تولید	
	تعداد بهره‌برداری	تعداد درخت		تعداد بهره‌برداری	تعداد درخت		
		بارور	نهال		بارور		نهال
گیلان	۶	-	-	۱	-	-	
استارا	۰	-	-	۰	-	-	
آستانه اشرفیه	۰	-	-	۰	-	-	
املش	۰	-	-	۰	-	-	
بندر انزلی	۰	-	-	۰	-	-	
رشت	۲	-	-	⊙	-	-	
رضوانشهر	۰	-	-	۰	-	-	
رودبار	۰	-	-	۰	-	-	
رودسر	۰	-	-	۰	-	-	
سیاهکل	۰	-	-	۰	-	-	
شفت	۰	-	-	۰	-	-	
صومعه سرا	۰	-	-	۰	-	-	
طوالش	۰	-	-	۰	-	-	
فومن	۰	-	-	۰	-	-	
لاهیجان	۱	-	-	⊙	-	-	
لنگرود	۲	-	-	۱	-	-	
ماسال	۰	-	-	۰	-	-	

۸۰ - تعداد بهره‌برداری، سطح کاشت ساده، تعداد درخت و مقدار تولید انواع توت و شاه توت برحسب شهرستان (بهره‌برداری - هکتار - هزار اصله - تن)

(فضای باز)

تولید	کاشت مجتمع ساده (تک محصولی)				کل		شهرستان
	تعداد درخت		سطح کاشت	تعداد بهره‌برداری	تولید	تعداد بهره‌برداری	
	نهال	بارور					
۳	۱	۱	۲	۱۸	۴۸	۱۲۲۴	گیلان
۰	۰	۰	۰	۰	۷	۲۱۹	آستارا
۰	۰	۰	۰	۰	//	۲	آستانه شرقیه
۰	۰	۰	۰	۰	//	۲۰	اعلیش
⊗	⊗	⊗	⊗	۱	۲	۹۴	بندر انزلی
⊗	⊗	⊗	⊗	۲	۳	۲۳۹	رشت
۰	۰	۰	۰	۰	//	۲۵	رضوانشهر
//	//	//	//	۵	۱۴	۳۷۸	رودبار
⊗	⊗	⊗	⊗	۱	۶	۹۸	رودسر
۰	۰	۰	۰	۰	//	۲۷	سیاهکل
⊗	⊗	⊗	⊗	۱	//	۱۳	شفشک
⊗	⊗	⊗	⊗	۱	۱	۷۶	صومعه سرا
۰	۰	۰	۰	۰	۷	۳۹۹	طوالش
۰	۰	۰	۰	۰	//	۷	فومن
۲	۱	//	۱	۶	۷	۱۲۱	لاهیجان
۰	۰	۰	۰	۰	۱	۵۲	لنگرود
⊗	⊗	⊗	⊗	۱	۰	۴	ماسال



۸۰ - تعداد بهره‌برداری، سطح کاشت ساده، تعداد درخت و مقدار تولید انواع توت و شاه توت برحسب شهرستان (دنباله)
(بهره‌برداری - هکتار - هزار اصله - تن)

(فضای باز)

تولید	کاشت پراکنده			کاشت مجتمع مخلوط (چندمحصولی)			تعداد بهره‌برداری	شهرستان
	تعداد درخت		تعداد بهره‌برداری	تولید	تعداد درخت			
	تهال	بارور			تهال	بارور		
۲۸	۲	۳	۱۲۷۵	۱۷	۲	۲	۲۸۲	گیلان
۵	//	//	۱۸۶	۲	//	//	۲۲	آستارا
۵	۵	۵	۲	۵	۵	۵	۱	آستانه لشرقیه
//	//	//	۱۹	۵	۵	۵	۱	لمش
۱	//	//	۷۹	//	//	//	۱۴	بندر انزلی
۲	//	//	۲۱۰	۱	//	//	۲۷	رشت
//	//	//	۲۱	//	//	//	۴	رضوانشهر
۵	//	//	۱۴۲	۹	//	۱	۲۲۲	رودبار
۶	//	//	۹۲	//	//	//	۳	رودسر
//	//	//	۱۶	//	//	//	۱۱	سیاهکل
//	//	//	۱۰	۵	۵	۵	۲	شفت
۱	//	//	۷۱	//	.	//	۲	صومعه سرا
۳	//	//	۲۵۶	۲	۱	//	۱۴۲	طوالش
//	//	//	۷	فومن
۴	۱	۱	۱۱۲	۱	//	//	۲	لاهیجان
۱	//	//	۲۸	//	//	//	۴	لنگرود
.	//	//	۳	ماسال

۸۱- تعداد بهره‌برداري، سطح کاشت سانه و تعداد درخت توت نوغان برحسب شهرستان (بهره‌برداري - هکتار - هزار اصله)
(فضای باز)

توليد	کاشت مجتمع سانه (تک محصولي)			کل		شهرستان	
	تعداد درخت		سطح کاشت	تعداد بهره‌برداري	توليد		تعداد بهره‌برداري
	نهال	بارور					
-	۱۷۷۲	۳۵۷۸۸	۴۹۷۵	۱۶۲۷۷	-	۴۶۹۹۶	گیلان
-	//	۱	۵	۱۲	-	۴۶۰	آستارا
-	۲۷	۷۷۱	۱۰۴	۷۲۸	-	۳۱۵۴	آستانه اشرفیه
-	۸	۶۹	۲۲	۱۳۴	-	۱۵۸۲	املش
-	۲۳	۲۰۱	۱۱۲	۲۹۰	-	۴۱۳	بندر انزلی
-	۱۸	۱۵۴	۲۶	۲۵۴	-	۲۵۰۹	رشت
-	۱۴	۸۹	۴۳	۲۲۰	-	۱۴۸۵	رضوانشهر
-	۱۹	۹۳	۱۴۴	۴۲۴	-	۱۱۴۹	رودبار
-	۲	۱۰۳۷	۱۰۳	۳۳۴	-	۱۳۵۰	رودسر
-	۷۵	۹۸۱	۲۰۲	۱۲۱۴	-	۲۶۵۱	سیاهکل
-	۱۴۴	۲۳۹۴	۱۱۷۸	۲۵۷۲	-	۲۶۸۲	شفت
-	۱۷	۱۰۰۱۲	۶۰۱	۵۸۲	-	۲۱۷۴	صومعه سرا
-	//	۱	۲	۱۵	-	۲۰۸۶	طوالش
-	۱۲۲۰	۴۴۴۰	۷۵۳	۲۷۲۰	-	۳۷۶۶	فومن
-	۷۴	۱۱۸۲	۳۵۱	۲۲۳۶	-	۷۸۲۸	لاهیجان
-	۱۱۲	۱۳۶۹۰	۱۱۳۲	۴۶۳۷	-	۸۹۴۱	لنگرود
-	۴۱	۱۷۷	۸۸	۷۰۶	-	۱۸۰۹	ماسال



۸۰ - تعداد بهره‌برداری، سطح کاشت ساده، تعداد درخت و مقدار تولید انواع توت و شاه توت برحسب شهرستان (دنباله)
(بهره‌برداری - هکتار - هزار اصله - تن)

(فضای باز)

تولید	کاشت پراکنده			کاشت مجتمع مخلوط (چندمحصولی)				شهرستان
	تعداد درخت		تعداد بهره‌برداری	تولید	تعداد درخت		تعداد بهره‌برداری	
	نهال	بارور			نهال	بارور		
۲۸	۲	۳	۱۲۲۵	۱۷	۲	۲	۴۸۲	گیلان
۵	//	//	۱۸۶	۲	//	//	۳۴	آستارا
۵	۵	۵	۲	۵	۵	۵	۱	آستانه اشرفیه
//	//	//	۱۹	۵	۵	۵	۱	املش
۱	//	//	۷۹	//	//	//	۱۲	بندر انزلی
۲	//	//	۲۱۰	۱	//	//	۲۷	رشت
//	//	//	۲۱	//	//	//	۴	رضوانشهر
۵	//	//	۱۲۲	۹	//	۱	۲۳۲	رودبار
۶	//	//	۹۲	//	//	//	۲	رودسر
//	//	//	۱۶	//	//	//	۱۱	سیاهکل
//	//	//	۱۰	۵	۵	۵	۲	شفت
۱	//	//	۷۱	//	-	//	۴	صومعه سرا
۳	//	//	۲۵۶	۴	۱	//	۱۳۳	طوالش
//	//	//	۷	۰	۰	۰	۰	فومن
۴	۱	۱	۱۱۲	۱	//	//	۲	لاهیجان
۱	//	//	۴۸	//	//	//	۴	لنگرود
۰	//	//	۳	۰	۰	۰	۰	ماسال

۸۱- تعداد بهره‌برداری، سطح کاشت ساده و تعداد درخت توت نوغان برحسب شهرستان (بهره‌برداری - هکتار - هزار اصله)
(فضای باز)

تولید	کاشت مجتمع ساده (تک محصولی)				کل		شهرستان
	تعداد درخت		سطح کاشت	تعداد بهره‌برداری	تولید	تعداد بهره‌برداری	
	نهال	بارور					
-	۱۷۷۲	۳۵۷۸۸	۴۹۷۵	۱۶۲۷۷	-	۴۶۹۹۶	گیلان
-	//	۱	۵	۱۲	-	۴۶۰	استارا
-	۲۲	۲۷۱	۱۰۲	۷۲۸	-	۳۱۵۴	آستانه اشرفیه
-	۸	۶۹	۲۲	۱۳۲	-	۱۵۸۲	املش
-	۲۲	۲۰۱	۱۱۲	۲۹۰	-	۴۱۲	بندر انزلی
-	۱۸	۱۵۴	۴۶	۳۵۲	-	۲۵۰۹	رشت
-	۱۴	۸۹	۲۳	۲۲۰	-	۱۴۸۵	رضوانشهر
-	۱۹	۹۳	۱۴۲	۴۲۴	-	۱۱۴۹	رودبار
-	۴	۱۰۳۷	۱۰۳	۳۳۲	-	۱۳۵۰	رودسر
-	۷۵	۹۸۸	۲۰۲	۱۲۱۴	-	۲۶۵۱	سیاهکل
-	۱۲۴	۳۳۹۴	۱۱۷۸	۴۵۷۲	-	۴۶۸۲	شفت
-	۱۷	۱۰۰۱۲	۶۰۱	۵۸۲	-	۲۱۲۴	صومعه سرا
-	//	۱	۲	۱۵	-	۲۰۸۶	طوالش
-	۱۲۲۰	۲۴۲۰	۷۵۳	۲۷۲۰	-	۴۷۶۶	فومن
-	۷۴	۱۱۸۲	۳۵۱	۲۳۲۶	-	۷۸۲۸	لاهیجان
-	۱۱۲	۱۳۶۹۰	۱۱۳۲	۳۶۳۷	-	۸۹۴۱	لنگرود
-	۴۱	۱۷۷	۸۸	۷۰۶	-	۱۸۰۹	ماسال

۸۱ - تعداد بهره‌برداری، سطح کاشت ساده و تعداد درخت توت نوغان برحسب شهرستان (دنباله)

(بهره‌برداری - هکتار - هزار اصله)

(فضای باز)

تولید	کاشت پراکنده			کاشت مجتمع مخلوط (چندمحصولی)			شهرستان	
	تعداد درخت		تعداد بهره‌برداری	تولید	تعداد درخت			تعداد بهره‌برداری
	نهال	بارور			نهال	بارور		
-	۱۹۰	۲۳۵۲	۲۹۱۴۰	-	۳۶	۳۰۶	۲۹۷۷	گیلان
-	//	۲	۴۳۱	-	//	//	۱۹	اسنارا
-	۴	۶۵	۲۲۷۱	-	//	۳	۶۲	آستگاه انزلی
-	۱۲	۴۱	۱۲۴۱	-	//	۱	۱۵	املش
-	۱	۲	۱۱۹	-	۱	۱	۱۲	بندر انزلی
-	۳	۲۹	۱۹۰۸	-	۱	۱۰	۱۹۳	رشت
-	۴	۱۰	۱۱۵۶	-	۲	۹	۱۸۰	رغوانشهر
-	//	۱	۱۲۳	-	۳	۱۲	۵۹۳	رودبار
-	۳	۳۵	۱۰۲۸	-	//	//	۲۲	رودسر
-	۲۲	۱۵۰	۱۵۱۲	-	۲	۲۸	۱۳۵	سیاهکل
-	۲۴	۲۵۸	۱۸۹۶	-	۵	۶۲	۲۹۵	شفت
-	۴	۱۷	۱۵۳۷	-	۱	۷	۶۰	صومعه سرا
-	۱	۲	۱۲۷۱	-	۲	۸	۸۰۲	طوالش
-	۵۰	۲۰۸	۲۳۲۴	-	۸	۱۱	۶۰	فومن
-	۲۶	۵۲۸	۵۵۹۸	-	۲	۵۳	۱۸۶	لاهیجان
-	۳۲	۹۸۱	۵۲۹۲	-	۲	۸۸	۷۲	لنگرود
-	۴	۱۰	۹۱۵	-	۶	۱۳	۲۶۲	ماسال

۸۲ - تعداد بهره‌برداری، سطح کاشت ساده، تعداد درخت و مقدار تولید انواع تیریزی^(۱) برحسب شهرستان (بهره‌برداری - هکتار - هزار اصله)

(فضای باز)

تولید	کاشت مجتمع ساده (تک محصولی)			تعداد بهره‌برداری	کل		شهرستان
	تعداد درخت		سطح کاشت		تولید ^(۲)	تعداد بهره‌برداری	
	نهال	بارور					
۱۲۴۷	۷۶۹۸	۷۰۳۲	۱۲۷۲۱	۲۶۲۰۳	۱۳۴۹	۱۲۶۲۹۴	گیلان
۱۳	۳۹	۴۶	۷۶	۱۷۵	۱۷	۱۸۴۶	آستارا
۳۶	۶۰۹	۱۶۷	۴۴۲	۳۲۶۲	۹۴	۱۱۱۲۵	آستانه اشرفیه
//	۲	۱	۲	۵۶	۲	۳۰۰۹	املش
۸۷	۴۲۳	۷۵۳	۶۷۰	۷۵۷	۸۸	۱۲۴۰	بندر انزلی
۹۵	۱۱۳۷	۶۲۲	۸۰۲	۷۵۱۹	۱۲۳	۲۹۴۰۸	رشت
۲۳	۱۰۳۷	۲۱۵۴	۲۲۲۰	۱۳۶۱	۳۵	۵۵۶۹	رضوانشهر
۵	۱۸۵	۶۰	۱۷۹	۶۱۷	۹	۳۹۶۵	رودبار
۶	۱۴	۳۱	۱۶	۱۴۰	۱۵	۷۳۰۰	رودسر
۵	۴۲۲	۱۰۰	۹۱۲	۴۵۸	۱۳	۲۸۸۷	سیاهکل
۵۲	۳۰۶	۱۹۹	۲۰۹	۱۱۲۱	۶۱	۶۸۹۷	شفت
۸۲۹	۲۹۰۱	۲۱۱۱	۶۲۶۹	۵۶۶۲	۸۲۰	۱۴۰۵۹	صومعه سرا
۳۸	۹۷	۸۸	۱۱۶	۶۲۸	۵۰	۵۶۱۵	طوالش
۹	۱۹۹	۲۲۸	۱۲۹	۹۴۷	۱۴	۸۶۲۹	فومن
۲۰	۲۴۴	۱۸۷	۲۴۲	۲۰۲۶	۳۸	۱۲۱۶۸	لاهیجان
۳	۸۶	۱۵۸	۴۸	۳۲۰	۱۲	۵۹۰۷	لنگرود
۲۶	۱۹۳	۱۰۷	۱۶۹	۱۱۴۶	۳۷	۴۴۷۳	ماسال



۸۲ - تعداد بهره‌برداری، سطح کاشت ساده، تعداد درخت و مقدار تولید انواع تبریزی^(۱) برحسب شهرستان (دنباله)
(بهره‌برداری - هکتار - هزار اصله)

(فضای باز)

تولید	کاشت پراکنده			تولید	کاشت مجتمع مخلوط (چندمحصولی)			شهرستان	
	تعداد درخت		تعداد بهره‌برداری		تولید	تعداد درخت			تعداد بهره‌برداری
	نهال	بارور				نهال	بارور		
۱۲۱	۱۲۰۶	۸۸۶	۹۴۴۰۱	۳۰	۲۱۱	۱۷۲	۷۵۷۹	گیلان	
۳	۱۰	۱۳	۱۵۵۸	۱	۴	۷	۱۷۱	آستارا	
۵۸	۱۱۹	۶۱	۸۸۸۸	//	۵	۳	۱۲۷	آستانه اشرفیه	
۲	۲۹	۱۷	۲۹۳۳	-	//	//	۲۲	املش	
۱	۹	۴	۶۷۷	//	۳	۱	۴۷	بندر انزلی	
۲۶	۲۹۵	۱۸۵	۲۲۹۲۱	۳	۲۲	۲۸	۸۳۳	رشت	
۶	۵۹	۲۵	۲۶۸۲	۷	۲۴	۱۳	۲۰۲	رضوانشهر	
۱	۲۰	۱۲	۱۴۴۰	۳	۲۳	۲۲	۱۹۴۵	رودبار	
۹	۳۵	۲۷	۷۰۶۶	//	۱	۱	۱۲۲	رودسر	
۶	۵۶	۲۲	۲۹۶۶	۲	۲۶	۱۰	۶۱۸	سیاهکل	
۷	۱۱۷	۸۱	۵۲۸۶	۲	۲۳	۱۱	۶۳۸	شفت	
۱۰	۱۰۲	۹۶	۱۰۰۵۲	۱	۶	۶	۱۳۶	صومعه سرا	
۲	۱۴	۱۲	۳۳۱۳	۹	۲۱	۲۰	۱۷۲۴	طوالش	
۵	۹۱	۷۲	۷۶۲۴	//	۸	۵	۴۱۳	قومن	
۱۷	۱۳۹	۱۲۹	۱۰۳۵۵	۱	۵	۹	۱۸۲	لاهیجان	
۹	۶۹	۶۷	۵۵۳۵	//	۹	۱۰	۷۱	لنگرود	
۱۱	۴۰	۲۰	۳۰۹۷	۱	۱۱	۶	۵۰۷	ماسال	

(۱) تبریزی، سیب‌لار، کبوده، شالکه، پد، اشن و ...
(۲) تولید محصول تبریزی به واحد هزار اصله است.

۸۳ - تعداد بهره‌برداری، سطح کاشت ساده، تعداد درخت و مقدار تولید از گیل بر حسب شهرستان
(بهره‌برداری - هکتار - هزار اصله - تن)

(فضای باز)

تولید	کاشت مجتمع ساده (تک محصولی)				کل		شهرستان
	تعداد درخت		سطح کاشت	تعداد بهره‌برداری	تولید	تعداد بهره‌برداری	
	نهال	بارور					
۱۸۱۷	۸	۱۰۲	۲۱۹	۵۹۷	۳۴۴۹	۱۲۸۸۳	گیلان
۸۱۳	۳	۶۱	۱۱۷	۲۷۵	۱۳۲۱	۱۱۷۹	آستارا
.	۸	۴۰۵	آستانه اشرفیه
⊙	⊙	⊙	⊙	۱	۱	۲۲	املش
.	۲	۸۶	بندر انزلی
۵	//	//	۱	۷	۷۶	۲۱۰۲	رشت
۴۱	۱	۲	۴	۴۲	۱۹۶	۱۹۶۷	رضوانشهر
.	۸	۱۳۲	رودبار
⊙	⊙	⊙	⊙	۱	۶	۲۰۷	رودسر
.	۶	۱۱۹	سیاهکل
.	۴۸	۴۴۹	شفشک
.	۹	۴۱۱	صومعه سرا
۹۵۷	۴	۲۴	۹۷	۲۷۲	۱۶۹۷	۳۵۶۳	طوالش
.	۱۲	۳۲۷	فومن
.	۳۵	۱۲۸۰	لاهیجان
.	۲۳	۵۷۸	لنگرود
.	۱	۱۷	ماسال



۸۲ - تعداد بهره‌برداری، سطح کاشت ساده، تعداد درخت و مقدار تولید انواع تیریزی^(۱) برحسب شهرستان (دنباله)
(بهره‌برداری - هکتار - هزار اصله)

(فضای باز)

تولید	کاشت پراکنده		تعداد بهره‌برداری	تولید	کاشت مجتمع مخلوط (چندمحصولی)		تعداد بهره‌برداری	شهرستان
	تعداد درخت				تعداد درخت			
	نهال	بارور			نهال	بارور		
۱۷۱	۱۲۰۴	۸۸۴	۹۹۴۰۱	۳۰	۲۱۱	۱۷۳	۲۵۷۹	گیلان
۳	۱۰	۱۳	۱۵۵۸	۱	۴	۷	۱۷۱	آستارا
۵۸	۱۱۹	۶۱	۸۸۸۸	//	۵	۲	۱۴۷	آستانه اشرفیه
۲	۲۹	۱۷	۲۹۲۳	۰	//	//	۲۴	املش
۱	۹	۲	۶۷۷	//	۳	۱	۴۷	بندر انزلی
۲۶	۲۹۵	۱۸۵	۲۲۹۲۱	۳	۳۲	۳۸	۸۳۳	رشت
۶	۵۹	۲۵	۲۶۸۲	۷	۲۴	۱۳	۲۰۴	رضوانشهر
۱	۲۰	۱۲	۱۴۴۰	۳	۳۳	۲۲	۱۹۴۵	رودبار
۹	۳۵	۲۷	۷۰۶۶	//	۱	۱	۱۲۲	رودسر
۶	۵۶	۳۲	۳۹۶۶	۲	۲۶	۱۰	۶۱۸	سیاهکل
۷	۱۱۷	۸۱	۵۲۸۶	۲	۲۲	۱۱	۶۳۸	شفت
۱۰	۱۰۴	۹۶	۱۰۰۵۲	۱	۶	۶	۱۲۶	صومعه سرا
۲	۱۴	۱۲	۳۳۱۳	۹	۲۱	۲۰	۱۷۲۴	طواتش
۵	۹۱	۷۴	۷۶۲۴	//	۸	۵	۲۱۳	فومن
۱۷	۱۳۹	۱۲۹	۱۰۳۵۵	۱	۵	۹	۱۸۲	لاهیجان
۹	۶۹	۶۷	۵۵۴۵	//	۹	۱۰	۷۱	لنگرود
۱۱	۴۰	۲۰	۳۰۹۷	۱	۱۱	۶	۵۰۷	ماسال

(۱) تیریزی سیب‌دانه کیودنه شالک، پده اشن و ...
(۲) تولید محصول تیریزی به واحد هزار اصله است.

۸۲ - تعداد بهره‌برداری، سطح کاشت ساده، تعداد درخت و مقدار تولید از گیل برحسب شهرستان
(بهره‌برداری - هکتار - هزار اصله - تن)

(فضای باز)

تولید	کاشت مجتمع ساده (تک محصولی)				کل		شهرستان
	تعداد درخت		سطح کاشت	تعداد بهره‌برداری	تولید	تعداد بهره‌برداری	
	نهال	بارور					
۱۸۱۷	۸	۱۰۷	۲۱۹	۵۹۷	۳۴۴۹	۱۲۸۸۳	گیلان
۸۱۲	۲	۶۱	۱۱۷	۲۷۵	۱۳۲۱	۱۱۷۹	آستارا
.	۸	۴۰۵	آستانه اشرفیه
⊙	⊙	⊙	⊙	۱	۱	۲۲	املش
.	۲	۸۶	بندر انزلی
۵	//	//	۱	۷	۷۶	۲۱۰۲	رشت
۴۱	۱	۲	۴	۴۲	۱۹۶	۱۹۶۷	رضوانشهر
.	۸	۱۳۲	رودبار
⊙	⊙	⊙	⊙	۱	۶	۲۰۷	رودسر
.	۶	۱۱۹	سیاهکل
.	۲۸	۲۴۹	شفق
.	۹	۴۱۱	صومعه سرا
۹۵۷	۴	۴۴	۹۷	۲۷۲	۱۶۹۷	۳۵۶۳	طوالش
.	۱۲	۲۳۷	قومن
.	۳۵	۱۲۸۰	لاهیجان
.	۲۳	۵۷۸	لنگرود
.	۱	۱۷	ماسال



۸۳ - تعداد بهره‌برداری، سطح کاشت ساده، تعداد درخت و مقدار تولید از گیل برحسب شهرستان (دنباله)

(بهره‌برداری - هکتار - هزار اصله - تن)

(فضای باز)

تولید	کاشت پراکنده			کشت مجتمع مخلوط (چندمحصولی)				شهرستان
	تعداد درخت		تعداد بهره‌برداری	تولید	تعداد درخت		تعداد بهره‌برداری	
	نهال	بارور			نهال	بارور		
۲۶۵	۵	۳۷	۱۰۱۳۸	۸۶۷	۶	۳۸	۲۲۲۲	گیلان
۲۷۰	//	۱۴	۷۶۸	۲۳۸	//	۱۳	۱۷۱	آستارا
۷	//	//	۳۹۲	۱	//	//	۱۳	آستانه شرفیه
۱	//	//	۴۱	۰	۰	۰	۰	املش
۲	//	//	۸۱	//	//	//	۵	بندو انزلی
۶۴	۱	۴	۱۹۲۵	۷	//	//	۱۲۵	رشت
۱۳۲	۱	۶	۱۸۳۵	۲۲	//	۱	۱۱۳	رضوانشهر
//	//	//	۱۸	۸	//	//	۱۱۴	رودبار
۵	//	//	۱۹۹	//	//	//	۷	رودسر
۵	//	//	۱۰۴	۱	//	//	۱۶	سیاهکل
۳۲	//	۲	۳۷۹	۱۵	//	۱	۷۰	شفت
۹	//	۱	۴۰۴	۱	//	//	۹	صومعه سرا
۱۷۱	۱	۶	۱۷۷۶	۵۶۹	۵	۲۲	۱۵۲۶	طوانش
۱۰	//	۱	۳۲۴	۲	//	//	۲	فومن
۲۴	//	۲	۱۲۵۵	۱	//	//	۲۵	لاهیجان
۲۲	//	۱	۵۵۷	۱	//	//	۲۱	لنگرود
//	//	//	۱۲	۱	۰	//	۵	ماسال

۸۴ - مساحت گلخانه‌ها و تولید انواع محصولات در بهره‌برداری‌ها برحسب شهرستان (بهره‌برداری - هکتار - تن)

شهرستان	گلخانه		گوجه فرنگی		خیار		انواع فنل		بادنجان	
	مساحت	تعداد بهره‌برداری	تولید	تعداد بهره‌برداری	تولید	تعداد بهره‌برداری	تولید	تعداد بهره‌برداری	تولید	تعداد بهره‌برداری
گیلان	۳۳	۲۸۴	۵۵	۴۹	۱۷۹	۴۷	۲۳	۳۹	۲۲	
آستارا	۱	۷	۵	۳	۲	۱	۵	۲	۵	
آستانه اشرفیه	۴	۳۰	۸	۲۰	۷۴	۱۱	۱۸	۶	۲۷	
املش	۱	۴	۲	۳	۵	۰	۰	۱	۵	
بندر انزلی	۳	۲۰	۳	۷	۱۵	۵	۱	۲	۵	
رشت	۸	۷۱	۵	۱۱	۲۵	۷	۲	۵	۱۱	
رضوانشهر	//	۴	۰	۲	۵	۰	۰	۰	۰	
رودبار	۱	۱۲	۳	۲	۳	۱	۵	۰	۰	
رودسر	۵	۳۹	۸	۹	۷	۵	//	۷	//	
سیاکل	//	۵	۲	۱	۵	۲	۵	۰	۰	
شفت	۱	۹	۳	۲	۵	۴	۱	۳	۲	
صومعه سرا	۲	۲۴	۲	۹	۷	۳	//	۲	۲	
طوالش	۱	۱۸	۵	۱۱	۸	۲	۵	۲	۲	
فومن	۲	۱۰	۱	۲	۵	۱	۵	۱	۵	
لاهیجان	۱	۲۲	۲	۱۰	۷	۲	//	۲	//	
لنگرود	//	۳	۱	۱	۵	۱	۵	۱	۵	
ماسال	//	۵	۳	۳	۶	۱	۵	۱	۵	



۸۴ - مساحت گلخانه‌ها و تولید انواع محصولات در بهره‌برداری‌ها برحسب شهرستان (دنباله)

(بهره‌برداری - هکتار - تن)

شهرستان	لوبیا سبز		کنو مسابی		توت فرنگی		موز		تعداد بهره‌برداری سایر دارای گلخانه‌ای	تعداد بهره‌برداری دارای گل و گیاهان زینتی
	تعداد بهره‌برداری	تولید	تعداد بهره‌برداری	تولید	تعداد بهره‌برداری	تولید	تعداد بهره‌برداری	تولید		
گیلان.....	۲۵	۹	۷	۳	۸	//	۸۰	۱۳۵	۱۴۰	۳۸
آستارا.....	۱	⊙	۱	⊙	۰	۰	۲	⊙	۳	۳
آستانه اشرفیه.....	۴	۴	۱	⊙	۱	⊙	۱۲	۲۹	۱۰	۴
آملش.....	۲	⊙	۱	⊙	۰	۰	۳	۴۰	۰	۲
بندر انزلی.....	۰	۰	۱	⊙	۱	⊙	۶	۸	۱۵	۰
رشت.....	۴	۱	۱	⊙	۰	۰	۱۷	۲۶	۴۴	۸
رضوانشهر.....	۰	۰	۰	۰	۱	⊙	۱	⊙	۲	⊙
رودبار.....	۰	۰	۰	۰	۰	۰	۰	۰	۶	۴
رودسر.....	۳	//	۰	۰	۱	⊙	۱۱	۱۲	۲۲	۲
سیاهکل.....	۱	⊙	۰	۰	۰	۰	۰	۰	۳	۰
شت.....	۴	۱	۰	۰	۰	۰	۲	⊙	۲	⊙
صومعه سرا.....	۱	⊙	۰	۰	۰	۰	۸	۱۰	۱۰	۲
ظواهرش.....	۱	⊙	۱	⊙	۲	⊙	۱	⊙	۵	۵
فومن.....	۱	⊙	۰	۰	۰	۰	۴	//	۵	۰
لامیجان.....	۲	⊙	۰	۰	۱	⊙	۹	۷	۱۱	۲
لنگرود.....	۱	⊙	۱	⊙	۱	⊙	۱	⊙	۱	⊙
ماسال.....	۰	۰	۰	۰	۰	۰	۱	⊙	۱	⊙

۸۵ - مساحت گلخانه‌ها و تولید انواع محصولات در بهره‌برداری‌ها برحسب وسعت اراضی کشاورزی (بهره‌برداری - هکتار - تن)

باندجان		انواع فلغل		خیار		گوجه فرنگی		گلخانه		وسعت اراضی کشاورزی
تولید	تعداد بهره‌برداری	تولید	تعداد بهره‌برداری	تولید	تعداد بهره‌برداری	تولید	تعداد بهره‌برداری	مساحت	تعداد بهره‌برداری	
۴۷	۳۹	۲۳	۴۷	۱۷۹	۹۹	۵۵	۵۳	۳۳	۲۸۴	جمع
۴	۱۰	۳	۱۰	۳۷	۲۲	۱۲	۱۲	۱۳	۹۹	بدون زمین کشاورزی -----
۳۱	۲۰	۱۴	۲۳	۸۳	۴۸	۳۰	۲۹	۱۰	۱۰۸	جمع کمتر از ۱ هکتار
۱	۵	۱	۷	۱۶	۱۰	۶	۸	۳	۳۲	کمتر از ۰/۱ هکتار
//	۲	//	۱	۶	۳	//	۱	۱	۱۱	۰/۱ تا کمتر از ۰/۲ هکتار
۲۵	۶	۱۱	۹	۲۶	۲۰	۱۶	۱۰	۴	۳۵	۰/۲ تا کمتر از ۰/۵ هکتار
۵	۷	۲	۶	۱۶	۱۵	۸	۱۰	۷	۲۹	۰/۵ تا کمتر از ۱ هکتار
۱۲	۸	۷	۱۳	۵۱	۳۶	۱۳	۱۲	۶	۶۲	جمع ۱ تا کمتر از ۵ هکتار
۲	۵	۳	۷	۳۹	۱۷	۱۱	۸	۲	۳۲	۱ تا کمتر از ۲ هکتار
//	۲	//	۲	۷	۵	//	۱	۱	۱۴	۲ تا کمتر از ۳ هکتار
۱۰	۱	۴	۷	۵	۳	۲	۲	۱	۱۱	۳ تا کمتر از ۴ هکتار
.	.	//	۲	//	۱	//	۱	۱	۵	۴ تا کمتر از ۵ هکتار
//	۱	//	۱	۳	۲	.	.	۱	۹	جمع ۵ تا کمتر از ۲۰ هکتار
//	۱	//	۱	۳	۲	.	.	//	۶	۵ تا کمتر از ۷/۵ هکتار
.	//	۲	۷/۵ تا کمتر از ۱۰ هکتار
.	//	۱	۱۰ تا کمتر از ۱۵ هکتار
.	۱۵ تا کمتر از ۲۰ هکتار
.	.	.	.	۳	۱	.	.	۳	۴	جمع ۲۰ تا کمتر از ۵۰ هکتار
.	۳	۲	۲۰ تا کمتر از ۲۵ هکتار
.	//	۱	۲۵ تا کمتر از ۳۵ هکتار
.	.	.	.	۴	۱	.	.	//	۱	۳۵ تا کمتر از ۵۰ هکتار
.	//	۲	جمع ۵۰ هکتار و بیشتر
.	//	۲	۵۰ تا کمتر از ۱۰۰ هکتار
.	۱۰۰ تا کمتر از ۲۰۰ هکتار
.	۲۰۰ تا کمتر از ۵۰۰ هکتار
.	۵۰۰ تا کمتر از ۱۰۰۰ هکتار
.	۱۰۰۰ تا کمتر از ۲۰۰۰ هکتار
.	۲۰۰۰ هکتار و بیشتر



۸۵ - مساحت گلخانه‌ها و تولید انواع محصولات در بهره‌برداری‌ها برحسب وسعت اراضی کشاورزی (دنباله) (بهره‌برداری - هکتار - تن

تعداد بهره‌برداری سایر محصولات گلخانه‌ای	تعداد بهره‌برداری دارای گل و گیاهان زینتی	موز		توت فرنگی		کدو مسمایی		لوبیا سبز		وسعت اراضی کشاورزی
		تولید	تعداد بهره‌برداری	تولید	تعداد بهره‌برداری	تولید	تعداد بهره‌برداری	تولید	تعداد بهره‌برداری	
۲۸	۱۴۰	۱۳۵	۸۰	//	۸	۳	۷	۹	۲۵	جمع
۶	۵۶	۶۴	۳۲	//	۳	۱	۲	۲	۶	بدون زمین کشاورزی
۱۷	۵۳	۲۸	۲۸	//	۲	//	۳	۴	۱۴	جمع کمتر از ۱ هکتار
۲	۲۲	۶	۸	.	.	//	۱	۱	۴	کمتر از ۱/۱ هکتار
۲	۸	۵	۲	//	۲	۰/۱ تا کمتر از ۰/۲۴ هکتار
۸	۱۵	۱۹	۱۱	//	۱	//	۱	۲	۵	۰/۲ تا کمتر از ۰/۱۵ هکتار
۲	۸	۸	۷	//	۱	//	۱	۱	۲	۰/۵ تا کمتر از ۱ هکتار
۹	۲۴	۳۰	۱۸	//	۳	۲	۲	۱	۴	جمع ۱ تا کمتر از ۵ هکتار
۵	۱۵	۱۳	۱۰	//	۲	۲	۲	۱	۲	۱ تا کمتر از ۲ هکتار
۱	۴	۱	۲	//	۱	۲ تا کمتر از ۳ هکتار
۲	۲	۶	۲	۰	۳ تا کمتر از ۴ هکتار
۱	۲	۱۰	۲	//	۱	.	.	//	۱	۴ تا کمتر از ۵ هکتار
۲	۴	۳	۱	//	۱	جمع ۵ تا کمتر از ۲۰ هکتار
۲	۲	۲	۱	//	۱	۵ تا کمتر از ۷/۵ هکتار
۱	۱	۷/۵ تا کمتر از ۱۰ هکتار
۱	۱۰ تا کمتر از ۱۵ هکتار
.	۱۵ تا کمتر از ۲۰ هکتار
۱	۲	جمع ۲۰ تا کمتر از ۵۰ هکتار
.	۲	۲۰ تا کمتر از ۲۵ هکتار
۱	۲۵ تا کمتر از ۳۵ هکتار
.	۳۵ تا کمتر از ۵۰ هکتار
۱	۱	جمع ۵۰ هکتار و بیشتر
۱	۱	۵۰ تا کمتر از ۱۰۰ هکتار
.	۱۰۰ تا کمتر از ۲۰۰ هکتار
.	۲۰۰ تا کمتر از ۵۰۰ هکتار
.	۵۰۰ تا کمتر از ۱۰۰۰ هکتار
.	۱۰۰۰ تا کمتر از ۲۰۰۰ هکتار
.	۲۰۰۰ هکتار و بیشتر

۸۶ - مساحت گلخانه‌ها و تولید انواع محصولات در بهره‌برداری‌ها برحسب وسعت گلخانه (بهره‌برداری - هکتار - تن)

گلخانه		گیوجه فرنگی		خیار		انواع فلفل		بادنجان		وسعت گلخانه
تعداد بهره‌برداری	مساحت	تعداد بهره‌برداری	تولید	تعداد بهره‌برداری	تولید	تعداد بهره‌برداری	تولید	تعداد بهره‌برداری	تولید	
۲۸۲	۲۳	۵۳	۵۵	۴۹	۱۷۹	۴۷	۲۳	۳۹	۲۷	جمع
۲۲	//	۲	//	۴	//	۲	//	۲	//	کمتر از ۱۰۰ مترمربع
۲۷	//	۲	//	۶	۳	۳	۱	۱	//	۱۰۰ تا کمتر از ۲۰۰ مترمربع
۴۹	۱	۱۰	۳	۲۲	۲۱	۸	//	۸	۱	۲۰۰ تا کمتر از ۵۰۰ مترمربع
۵۱	۳	۸	۷	۱۵	۱۸	۶	۱	۶	۳	۵۰۰ تا کمتر از ۷۵۰ مترمربع
۱۳	۱	۳	//	۵	۲	۲	//	۲	//	۷۵۰ تا کمتر از ۱۰۰۰ مترمربع
۷۳	۹	۱۶	۲۰	۲۷	۶۲	۱۱	۷	۱۲	۱۷	۱۰۰۰ تا کمتر از ۲۰۰۰ مترمربع
۴۰	۱۰	۱۰	۱۱	۱۶	۲۳	۱۱	۲	۶	۲	۲۰۰۰ تا کمتر از ۵۰۰۰ مترمربع
۵	۳	۱	//	۲	//	۱	//	۰	۰	۵۰۰۰ تا کمتر از ۷۵۰۰ مترمربع
۱	۱	۱	۱۳	۱	۲۰	۱	۱۰	۱	۲۵	۷۵۰۰ تا کمتر از ۱۰۰۰۰ مترمربع
۳	۵	۰	۰	۱	۱۰	۰	۰	۰	۰	یک هکتار و بیشتر



۸۶ - مساحت گلخانه‌ها و تولید انواع محصولات در بهره‌برداری‌ها برحسب وسعت گلخانه (دنباله) (بهره‌برداری - هکتار - تن)

تعداد بهره‌برداران دارای سایر محصولات گلخانه‌ای	تعداد بهره‌برداران دارای گل و گیاهان زینتی	موز		توت فرنگی		کدو مسمایی		لوبیا سبز		وسعت گلخانه
		تولید	تعداد بهره‌برداری	تولید	تعداد بهره‌برداری	تولید	تعداد بهره‌برداری	تولید	تعداد بهره‌برداری	
۳۸	۱۴۰	۱۳۵	۸۰	//	۸	۳	۷	۶	۲۵	جمع
۵	۱۶	//	۲	//	۲	کمتر از ۱۰۰ مترمربع
۶	۱۴	۲	۲	//	۱	۱۰۰ تا کمتر از ۲۰۰ مترمربع
۵	۲۵	۲	۸	//	۳	//	۱	//	۲	۲۰۰ تا کمتر از ۵۰۰ مترمربع
۵	۲۶	۱۳	۱۷	۱	۳	۵۰۰ تا کمتر از ۷۵۰ مترمربع
.	۲	۸	۲	//	۱	۷۵۰ تا کمتر از ۱۰۰۰ مترمربع
۹	۲۸	۵۲	۲۷	//	۲	۲	۳	۲	۷	۱۰۰۰ تا کمتر از ۲۰۰۰ مترمربع
۶	۲۰	۲۳	۱۵	//	۲	۱	۳	۶	۹	۲۰۰۰ تا کمتر از ۵۰۰۰ مترمربع
۱	۳	۶	۳	//	۱	۵۰۰۰ تا کمتر از ۷۵۰۰ مترمربع
۱	۱	۱۰	۱	۷۵۰۰ تا کمتر از ۱۰۰۰۰ مترمربع
.	۲	یک هکتار و بیشتر

۸۷ - مساحت گلخانه‌ها و تولید انواع محصولات در بهره‌برداری‌ها برحسب سن بهره‌بردار (بهره‌برداری - هکتار - تن)

سن بهره‌بردار	گلخانه		گوچه فرنگی		خیار		انواع فلفل		بادنجان	
	تعداد بهره‌برداری	مساحت	تولید	تعداد بهره‌برداری	تولید	تعداد بهره‌برداری	تولید	تعداد بهره‌برداری	تولید	تعداد بهره‌برداری
جمع	۲۵۷	۲۲	۵۱	۵۵	۹۵	۱۶۴	۴۴	۲۲	۳۷	۲۶
کمتر از ۱۵ ساله ...	۰	۰	۰	۰	۰	۰	۰	۰	۰	۰
۱۵ - ۱۹ ساله	۰	۰	۰	۰	۰	۰	۰	۰	۰	۰
۲۰ - ۲۴ ساله	۲	//	۰	۰	۰	۰	۰	۰	۰	۰
۲۵ - ۲۹ ساله	۲۲	۳	۷	۴	۱۱	۲۱	۵	۲	۲	۱
۳۰ - ۳۴ ساله	۳۷	۳	۱۰	۳	۱۵	۲۲	۸	۱	۷	۲
۳۵ - ۳۹ ساله	۷۲	۳	۴	۵	۹	۱۰	۴	۱	۴	۲
۴۰ - ۴۴ ساله	۲۵	۳	۵	۱	۱۲	۱۲	۷	۱	۶	۱
۴۵ - ۴۹ ساله	۴۲	۵	۸	۲۳	۱۶	۳۵	۸	۱۴	۷	۲۶
۵۰ - ۵۴ ساله	۲۴	۴	۸	۲	۱۳	۲۲	۵	//	۵	۲
۵۵ - ۵۹ ساله	۲۱	۲	۲	۱۰	۶	۲۳	۴	۱	۲	۲
۶۰ - ۶۴ ساله	۱۷	۲	۵	۴	۵	۶	۲	۱	۲	۱
۶۵ - ۶۹ ساله	۹	۱	۱	۱	۴	۱۲	۱	//	۱	//
۷۰ - ۷۴ ساله	۹	۱	۰	۰	۱	//	۰	۰	۰	۰
۷۵ - ۷۹ ساله	۳	//	۰	۰	۱	۲	۰	۰	۰	۰
۸۰ ساله و بیشتر ...	۳	//	۰	۰	۰	۰	۰	۰	۰	۰

۸۷ - مساحت گلخانه‌ها و تولید انواع محصولات در بهره‌برداری‌ها برحسب سن بهره‌بردار (دنباله) (بهره‌برداری - هکتار - تن)

تعداد بهره‌برداری دارای سایر محصولات گلخانه‌ای	تعداد بهره‌برداری دارای گل و گیاهان زینتی	موز		توت فرنگی		کدو مسماپی		لوبیا سبز		سن بهره‌بردار
		تولید	تعداد بهره‌برداری	تولید	تعداد بهره‌برداری	تولید	تعداد بهره‌برداری	تولید	تعداد بهره‌برداری	
۳۱	۱۴۴	۱۴۴	۷۷	//	۷	۳	۷	۶	۴۲	جمع
۰	۰	۰	۰	۰	۰	۰	۰	۰	۰	کمتر از ۱۵ ساله
۰	۰	۰	۰	۰	۰	۰	۰	۰	۰	۱۵ - ۱۹ ساله
۱	۳	۰	۰	۰	۰	۰	۰	۰	۰	۲۰ - ۲۴ ساله
۰	۱۲	۵	۷	۰	۰	//	۱	//	۱	۲۵ - ۲۹ ساله
۳	۱۴	۱۳	۱۵	۰	۰	//	۱	۱	۴	۳۰ - ۳۴ ساله
۵	۸	۲۹	۷	۰	۰	//	۱	//	۲	۳۵ - ۳۹ ساله
۶	۱۸	۱۲	۱۲	//	۲	۰	۰	۱	۴	۴۰ - ۴۴ ساله
۱	۲۱	۲۱	۶	//	۲	۰	۰	//	۳	۴۵ - ۴۹ ساله
۳	۱۷	۸	۱۰	//	۱	//	۱	//	۴	۵۰ - ۵۴ ساله
۴	۱۱	۱۷	۱۰	//	۱	۲	۲	۲	۳	۵۵ - ۵۹ ساله
۲	۶	۳	۴	۰	۰	۱	۱	۲	۱	۶۰ - ۶۴ ساله
۲	۴	۲	۲	۰	۰	۰	۰	//	۱	۶۵ - ۶۹ ساله
۰	۶	۴	۳	۰	۰	۰	۰	۰	۰	۷۰ - ۷۴ ساله
۱	۲	//	۱	۰	۰	۰	۰	۰	۰	۷۵ - ۷۹ ساله
۱	۲	۰	۰	۰	۰	۰	۰	۰	۰	۸۰ ساله و بیشتر

فصل پنجم

**مکانیزاسیون کشاورزی
(استفاده از ماشین‌ها و ادوات کشاورزی
و آبیاری تحت فشار)**

۸۸ - تعداد بهره‌برداری‌های استفاده‌کننده از هریک از ماشین‌ها و ادوات کشاورزی برحسب شهرستان

شهرستان	تراکتور	تیلر	کمپاین	تریلر	دیوگر
گیلان	۴۸۱۴۹	۲۰۱۸۲۱	۱۱۲۱۸	۱۰۷۲۸۷	۲۵۶۴
آستارا	۳۲۲	۲۹۴۸	۹۹۱	۲۸۲۰	۱۵
آستانه اشرفیه	۲۲۸۲	۱۸۶۲۳	۸۱۱	۱۵۰۴۷	۲۰
املش	۷۸۴	۳۴۱۱	۱۰	۳۹۳	۱
بندر انزلی	۱۲۷۷	۲۷۶۸	۲۸۰	۲۰۰۴	۸۱
رشت	۳۷۰۹	۲۲۷۲۱	۴۱۱۲	۲۱۷۰۲	۹۶۹
رضوانشهر	۳۵۲۷	۷۱۹۸	۱۸	۲۵۸۹	۱۶
رودبار	۶۱۹۲	۲۵۰۹	۹۳۲	۲۷۰۲	۲۹
رودسر	۶۲۸	۱۲۳۰۴	۱۹۷	۳۶۵۹	۸
سیاهکل	۳۲۲۶	۵۲۸۰	۴۴۱	۱۰۳۹	۲۰
شفت	۸۹۲	۱۰۲۳۱	۲۸۳	۵۴۶۱	۲۸
صومعه سرا	۱۳۷۴۱	۱۹۴۴۸	۱۳۷۷	۱۲۵۷۰	۱۲۲۲
طوالش	۵۹۸۰	۱۶۶۵۷	۴۵۹	۶۱۸۳	۲۴
فومن	۲۰۰۵	۱۱۶۵۷	۳۵	۳۵۳۱	۶۲
لاهیجان	۱۲۴۸	۲۴۰۱۵	۸۷۳	۱۲۲۲۹	۱۹
لنگرود	۸۹۲	۱۲۸۲۳	۱۰۵۹	۲۸۲۸	۹
ماسال	۲۰۲	۶۱۰۷	۲۳	۶۹۱	۲



۸۸ - تعداد بهره‌برداری‌های استفاده‌کننده از هریک از ماشین‌ها و ادوات کشاورزی برحسب شهرستان (دنباله)

ماشین خرم‌کوب گنم و جو	چاپر	بستم‌بند (بیلر)	ردیف‌کن (ریک)	علف‌چین (موور)	شهرستان
۱۱۶۰۱	۳	۱۴۰۶	۱	۶۴	گیلان
۲۱۱	۰	۰	۰	۰	آستارا
۲۵	۰	۵	۰	۱	آستانه اشرفیه
۷-۹	۰	۰	۰	۰	آملش
۱	۰	۰	۰	۴	بندر انزلی
۱۱۱	۲	۰	۰	۳	رشت
۴-۵	۰	۲۸	۰	۱	رضوانشهر
۴۲۱۲	۰	۱	۱	۷	رودبار
۱۶-۵	۰	۰	۰	۲	رودسر
۳-۸۵	۰	۰	۰	۳۳	سیاهکل
۵۶	۰	۰	۰	۰	شفت
۲۲	۰	۰	۰	۳	صومعه سرا
۹۹۲	۰	۱۳۳۸	۰	۱	طوالش
۲۴	۰	۱	۰	۲	فومن
۲۳	۰	۲	۰	۲	لاهیجان
۵۰	۰	۱	۰	۲	لنگرود
۹۸	۰	۸	۰	۰	ماسال

۸۸ - تعداد بهره‌برداری‌های استفاده‌کننده از هریک از ماشین‌ها و ادوات کشاورزی بر حسب شهرستان (دنباله)

شهرستان	ماشین خرمنکوب برنج	گاواهن تراکتوری	دیسک	فارونز	نهرکن
گیلان	۱۹۲۸۲۸	۱۷۱۰۰	۷۵۹۴	۲۱	۲۳
آستارا	۲۵۲۰	۲۲۹	۸۲	۲	۱
آستانه اشرفیه	۱۷۵۳۵	۲۴۹۶	۲۴۴۲	-	-
املش	۲۴۵۲	۶۲۲	۰	-	-
بندر انزلی	۲۴۶۹	۹۲	۵۲	۱	-
رشت	۴۱۲۰۶	۲۲۰	۷۴۵	۳	۵
رضوانشهر	۷۶۹۰	۶۳۸	۶۵۳	۱	۳
رودبار	۳۰۳۰	۲۸۲۲	۱۴۱	۲	۵
رودسر	۱۱۹۷۷	۱۴۵	۴	۱	-
سیاهکل	۴۵۱۲	۲۰۶۲	۶۴	۲	-
شفت	۱۰۱۲۲	۱۲	۲۸۱	۱	-
صومعه سرا	۱۹۲۶۲	۲۱۶۲	۷۳۹	۳	۳
طوالش	۱۶۰۲۶	۱۸۶۴	۱۲۹۱	-	۲
فومن	۱۱۷۹۸	۹۲	۳۰۹	-	۲
لاهیجان	۲۳۱۱۵	۹۳	۱	۲	-
لنگرود	۱۲۶۱۱	۲۱۸	۲۵۶	۲	۲
ماسال	۶۰۷۰	۳۵	۳۳۱	-	-



۸۸ - تعداد بهره‌برداری‌های استفاده‌کننده از هر یک از ماشین‌ها و ادوات کشاورزی برحسب شهرستان (دنباله)

موتور پمپ آب		سمپاش پستی	سمپاش موتوری	سمپاش تراکتوری	کودپاش	کولتیواتور	شهرستان
برقی	دیزلی						
۷۱۵۴	۱۵۴۶۰	۷۲۷۵۹	۲۴۸۲۴	۶۱	۴۶۷	۱۴۵۶۶	گیلان
۷۷	۴۷۹	۲۱۹	۲۶۹	۲	۲	۱۰۲	آستارا
۱۱۲۵	۲۲۹۴	۱۴۱۹۰	۶۲۹	-	۱	۳۰	استانه اشرفیه
۱۰	۹۱	۱۲۱۷	۶۴۶	-	۰	۰	املش
۳۹	۶۰۸	۲۳۶۲	۹۰	-	۱	۸۰	بندر انزلی
۱۰۷۲	۴۸۴۵	۲۶۱۴۷	۳۶۲۲	۱۸	۱۸۸	۲۳۷	رشت
۲۸۸	۲۸	۳۷۶	۳۲۴	۱	۱	۱۰	رضوانشهر
۲۹	۲۴۹	۶۴۸	۵۲۷	۱۲	۱۱	۱۸	رودبار
۸۶۲	۷۲۹	۲۸۹۸	۱۱۰۵۹	۳	۱۵	۵	رودسر
۳	۵۶	۱۸۰	۲۰	-	-	-	سیاهکل
۱۰۲	۳۹۲	۴۱۴	۱۲۱	۱	-	۲۵	شفت
۲۱۸	۱۹۰۲	۶۹۷۶	۵۶۶	۱۲	۳۱	۱۷۷۴۴	صومعه سرا
۲۳۱۱	۱۲۲۰	۴۱۸۷	۱۱۲۴	۶	۴۷	۱۹۶	طوالش
۱۳۱	۱۷۲	۱۰۰۰	۱۵۲	۳	۱۴۸	۱۶	قومن
۲۹۲	۱۲۱۸	۹۲۵۰	۹۶۲	-	۲۰	۷۹	لامپجان
۳۳۱	۷۴۲	۳۰۱۵	۴۴۴۵	۱	۲	۲	نگرود
۲۵۶	۲۰۵	۶۸۲	۲۵۵	-	-	۱	ماسال

۸۹ - تعداد بهره‌برداری‌های استفاده‌کننده از هر یک از ماشین‌ها و ادوات کشاورزی برحسب وسعت اراضی کشاورزی

دروگر	تولید	کمپاین	تیلر	تراکتور	وسعت اراضی کشاورزی
۲۵۶۶	۱۰۲۶۸۷	۱۱۲۱۸	۲۰۱۸۲۱	۶۸۱۴۹	جمع
۰	۷	۰	۱۲	۲	بدون زمین کشاورزی
۱۰۲۱	۶۲۷۷۲	۶۸۶۵	۱۳۲۶۸۷	۲۴۲۹۱	جمع کمتر از ۱ هکتار
۱۲	۱۳۹۸	۱۵۰	۲۳۶۸	۴۹۷	کمتر از ۰/۱ هکتار
۴۷	۵۹۰۳	۶۷۲	۱۳۹۵۰	۱۶۹۹	۰/۱ تا کمتر از ۰/۲ هکتار
۲۴۸	۲۷۰۲۱	۲۹۵۲	۵۸۸۰۹	۹۹۳۵	۰/۲ تا کمتر از ۰/۵ هکتار
۶۱۲	۲۹۴۵۳	۳۰۹۲	۵۶۵۶۱	۹۲۲۶۱	۰/۵ تا کمتر از ۱ هکتار
۱۴۲۰	۲۲۴۱۸	۶۱۴۸	۶۷۵۲۱	۲۲۰۷۹	جمع ۱ تا کمتر از ۵ هکتار
۸۲۹	۲۸۴۵۵	۲۷۶۹	۲۷۷۲۲	۱۳۴۲۶	۱ تا کمتر از ۲ هکتار
۲۵۷	۹۴۹۹	۹۰۵	۱۳۸۶۱	۵۲۸۲	۲ تا کمتر از ۳ هکتار
۱۷۲	۳۳۶۱	۲۴۸	۴۲۷۲	۲۳۷۲	۳ تا کمتر از ۴ هکتار
۵۹	۱۱۰۵	۱۲۷	۱۴۵۴	۹۸۸	۴ تا کمتر از ۵ هکتار
۱۱۱	۱۲۱۳۳	۱۸۷	۱۵۲۴	۱۵۷۳	جمع ۵ تا کمتر از ۲۰ هکتار
۸۲	۹۲۵	۱۴۰	۱۱۶۶	۱۰۶۷	۵ تا کمتر از ۷/۵ هکتار
۱۶	۱۵۲	۱۳	۱۷۲	۲۴۸	۷/۵ تا کمتر از ۱۰ هکتار
۱۰	۱۲۹	۲۹	۱۵۵	۱۹۵	۱۰ تا کمتر از ۱۵ هکتار
۳	۲۷	۵	۲۳	۶۲	۱۵ تا کمتر از ۲۰ هکتار
۷	۳۵	۱۱	۲۴	۶۲	جمع ۲۰ تا کمتر از ۵۰ هکتار
۵	۱۵	۷	۲۴	۳۵	۲۰ تا کمتر از ۲۵ هکتار
۰	۱۲	۴	۱۴	۱۶	۲۵ تا کمتر از ۳۵ هکتار
۲	۸	۰	۶	۱۱	۳۵ تا کمتر از ۵۰ هکتار
۵	۲۰	۷	۲۲	۴۲	جمع ۵۰ هکتار و بیشتر
۵	۱۴	۳	۱۸	۳۲	۵۰ تا کمتر از ۱۰۰ هکتار
۰	۲	۲	۲	۲	۱۰۰ تا کمتر از ۲۰۰ هکتار
۰	۲	۲	۲	۲	۲۰۰ تا کمتر از ۵۰۰ هکتار
۰	۰	۰	۰	۱	۵۰۰ تا کمتر از ۱۰۰۰ هکتار
۰	۰	۰	۰	۰	۱۰۰۰ تا کمتر از ۲۰۰۰ هکتار
۰	۱	۰	۰	۱	۲۰۰۰ هکتار و بیشتر

۸۹ - تعداد بهره‌برداری‌های استفاده‌کننده از هر یک از ماشین‌ها و ادوات کشاورزی برحسب وسعت اراضی کشاورزی (دلبانه)

مشین خرمنکوب گندم و جو	جایر	بسته‌بند (بیلر)	ردیف‌کن (ریک)	علف‌چین (موور)	وسعت اراضی کشاورزی
۱۱۶۰۱	۳	۱۴۰۶	۱	۶۴	جمع
.	بدون زمین کشاورزی
۳۲۳۵	.	۸۱۳	.	۱۳	جمع کمتر از ۱ هکتار
۷۲	.	۶	.	.	کمتر از ۰/۱ هکتار
۱۷۹	.	۶۰	.	۱	۰/۱ تا کمتر از ۰/۲ هکتار
۹۲۵	.	۲۹۲	.	۱	۰/۲ تا کمتر از ۰/۵ هکتار
۲۰۶۹	.	۳۵۵	.	۱۱	۰/۵ تا کمتر از ۱ هکتار
۷۲۸۷	.	۵۷۳	.	۲۷	جمع ۱ تا کمتر از ۵ هکتار
۳۴۶۸	.	۳۸۱	.	۱۳	۱ تا کمتر از ۲ هکتار
۲۰۶۴	.	۱۲۲	.	۷	۲ تا کمتر از ۳ هکتار
۱۲۰۴	.	۵۵	.	۲	۳ تا کمتر از ۴ هکتار
۵۷۱	.	۱۵	.	۵	۴ تا کمتر از ۵ هکتار
۱۰۳۱	.	۱۸	.	۱۸	جمع ۵ تا کمتر از ۲۰ هکتار
۶۷۹	.	۱۲	.	۹	۵ تا کمتر از ۷/۵ هکتار
۱۹۱	.	۵	.	۲	۷/۵ تا کمتر از ۱۰ هکتار
۱۱۸	.	۱	.	۴	۱۰ تا کمتر از ۱۵ هکتار
۲۲	.	.	.	۲	۱۵ تا کمتر از ۲۰ هکتار
۲۱	۱	۳	۱	۴	جمع ۲۰ تا کمتر از ۵۰ هکتار
۱۲	۱	.	.	۲	۲۰ تا کمتر از ۲۵ هکتار
۵	.	۲	.	.	۲۵ تا کمتر از ۳۵ هکتار
۴	.	۱	۱	۲	۳۵ تا کمتر از ۵۰ هکتار
۱۸	۲	.	.	۲	جمع ۵۰ هکتار و بیشتر
۱۷	۲	.	.	۲	۵۰ تا کمتر از ۱۰۰ هکتار
۱	۱۰۰ تا کمتر از ۲۰۰ هکتار
.	۲۰۰ تا کمتر از ۵۰۰ هکتار
.	۵۰۰ تا کمتر از ۱۰۰۰ هکتار
.	۱۰۰۰ تا کمتر از ۲۰۰۰ هکتار
.	۲۰۰۰ هکتار و بیشتر

۸۹ - تعداد بهره‌بردارانی‌های استفاده کننده از هر یک از ماشین‌ها و ادوات کشاورزی برحسب وسعت اراضی کشاورزی (دنباله)

وسعت اراضی کشاورزی	ماشین خرمنکوب برنج	گاوا آهن تراکتوری	دیسک	فارولر	نهرکن
جمع	۱۲۳۸۲۸	۱۷۱۰۰	۷۵۹۴	۲۱	۲۳
بدون زمین کشاورزی	-	-	-	-	-
جمع کمتر از ۱ هکتار	۱۲۷۳۲۳	۶۸۷۰	۳۷۳۸	۷	۲
کمتر از ۰/۱ هکتار	۲۵۷۶	۲۰۱	۱۲۲	-	۱
۰/۱ تا کمتر از ۰/۲ هکتار	۱۳۳۲۶	۵۲۸	۲۰۱	۲	۱
۰/۲ تا کمتر از ۰/۵ هکتار	۵۶۸۶۲	۲۲۲۱	۱۳۳۶	۲	-
۰/۵ تا کمتر از ۱ هکتار	۵۳۵۹۸	۳۷۲۱	۱۹۵۹	۳	۲
جمع ۱ تا کمتر از ۵ هکتار	۶۵۰۷۶	۹۱۱۹	۳۶۲۸	۵	۴
۱ تا کمتر از ۲ هکتار	۴۶۱۴۳	۳۷۸۲	۲۲۹۵	۳	۲
۲ تا کمتر از ۳ هکتار	۱۳۳۴۱	۲۴۶۳	۸۷۱	۲	۱
۳ تا کمتر از ۴ هکتار	۴۲۳۳	۱۲۸۷	۳۲۹	-	۱
۴ تا کمتر از ۵ هکتار	۱۳۵۹	۵۸۷	۱۲۴	-	-
جمع ۵ تا کمتر از ۲۰ هکتار	۱۳۲۷	۱۰۴۷	۲۰۵	۲	۶
۵ تا کمتر از ۷/۵ هکتار	۱۰۲۹	۶۹۳	۱۳۶	-	-
۷/۵ تا کمتر از ۱۰ هکتار	۱۲۱	۱۸۱	۲۴	-	۲
۱۰ تا کمتر از ۱۵ هکتار	۱۳۳	۱۲۸	۲۸	-	۱
۱۵ تا کمتر از ۲۰ هکتار	۲۵	۲۵	۹	۲	۳
جمع ۲۰ تا کمتر از ۵۰ هکتار	۳۱	۳۵	۱۲	۴	۶
۲۰ تا کمتر از ۲۵ هکتار	۱۵	۱۸	۵	۱	۲
۲۵ تا کمتر از ۳۵ هکتار	۱۰	۹	۲	۲	۱
۳۵ تا کمتر از ۵۰ هکتار	۶	۸	۵	۱	۱
جمع ۵۰ هکتار و بیشتر	۲۱	۳۹	۱۱	۳	۵
۵۰ تا کمتر از ۱۰۰ هکتار	۱۷	۲۵	۶	۲	۲
۱۰۰ تا کمتر از ۲۰۰ هکتار	۲	۲	۳	-	۲
۲۰۰ تا کمتر از ۵۰۰ هکتار	۲	۱	۱	-	-
۵۰۰ تا کمتر از ۱۰۰۰ هکتار	-	-	-	-	-
۱۰۰۰ تا کمتر از ۲۰۰۰ هکتار	-	-	-	-	-
۲۰۰۰ هکتار و بیشتر	-	-	-	-	-



۸۹ - تعداد بهره‌برداری‌های استفاده‌کننده از هر یک از ماشین‌ها و ادوات کشاورزی برحسب وسعت اراضی کشاورزی (دنباله)

موتور پمپ آب		سمپاش پشتی	سمپاش موتوری	سمپاش تراکتوری	کودپاش	کولتیواتور	وسعت اراضی کشاورزی
برقی	دیزلی						
۷۱۵۴	۱۵۴۶۰	۷۳۷۵۹	۲۴۸۴۴	۶۱	۲۶۷	۱۳۵۶۶	جمع
۱۲	۶	۱۳۶	۸۸	-	-	-	بدون زمین کشاورزی
۴۱۴۰	۷۸۰۲	۴۵۵۷۵	۱۶۴۴۲	۱۷	۲۸۱	۷۱۴۰	جمع کمتر از ۱ هکتار
۲۷۹	۱۵۲	۱۳۶۸	۱۱۵۳	۰	۸	۵۲	کمتر از ۰/۱ هکتار
۴۵۹	۵۴۶	۳۰۵۲	۱۸۷۷	۱	۳۹	۲۴۲	۰/۱ تا کمتر از ۰/۲ هکتار
۱۶۸۹	۳۰۵۱	۱۹۲۳۰	۶۷۵۹	۸	۱۰۷	۲۹۵۲	۰/۲ تا کمتر از ۰/۵ هکتار
۱۷۳۸	۴۰۵۲	۲۰۹۲۵	۶۶۵۳	۸	۱۳۵	۳۸۴۴	۰/۵ تا کمتر از ۱ هکتار
۲۸۷۲	۷۲۷۱	۳۷۳۳۵	۷۱۸۵	۲۶	۱۷۱	۶۰۸۸	جمع ۱ تا کمتر از ۵ هکتار
۱۸۵۲	۳۵۷۲	۱۸۹۳۵	۵۵۳۲	۱۵	۱۰۶	۳۹۹۸	۱ تا کمتر از ۲ هکتار
۶۸۰	۱۷۱۲	۵۸۳۰	۱۶۶۹	۸	۲۷	۱۳۶۵	۲ تا کمتر از ۳ هکتار
۲۲۴	۷۲۰	۱۹۲۳	۵۵۵	۳	۱۲	۵۲۲	۳ تا کمتر از ۴ هکتار
۹۴	۲۶۶	۶۲۷	۲۳۰	۰	۵	۲۰۲	۴ تا کمتر از ۵ هکتار
۱۱۵	۲۵۸	۶۶۴	۳۰۶	۷	۱۱	۲۶۸	جمع ۵ تا کمتر از ۲۰ هکتار
۷۹	۲۵۹	۲۸۵	۲۱۲	۱	۳	۲۰۲	۵ تا کمتر از ۷/۵ هکتار
۱۳	۴۴	۷۸	۲۷	۲	۴	۲۹	۷/۵ تا کمتر از ۱۰ هکتار
۱۵	۳۹	۷۸	۴۰	۲	۲	۲۹	۱۰ تا کمتر از ۱۵ هکتار
۸	۱۶	۲۳	۱۷	۲	۲	۸	۱۵ تا کمتر از ۲۰ هکتار
۱۵	۱۲	۳۵	۱۲	۳	۴	۱۱	جمع ۲۰ تا کمتر از ۵۰ هکتار
۶	۴	۱۷	۷	۱	۲	۷	۲۰ تا کمتر از ۲۵ هکتار
۲	۴	۱۲	۲	۱	۱	۴	۲۵ تا کمتر از ۳۵ هکتار
۵	۲	۶	۳	۱	۱	۲	۳۵ تا کمتر از ۵۰ هکتار
۱۰	۱۱	۱۴	۱۰	۸	-	۸	جمع ۵۰ هکتار و بیشتر
۵	۶	۱۱	۵	۵	-	۸	۵۰ تا کمتر از ۱۰۰ هکتار
۲	۲	۱	۲	۲	-	-	۱۰۰ تا کمتر از ۲۰۰ هکتار
۲	۲	۲	۲	۱	-	-	۲۰۰ تا کمتر از ۵۰۰ هکتار
۱	۱	-	-	-	-	-	۵۰۰ تا کمتر از ۱۰۰۰ هکتار
-	-	-	-	-	-	-	۱۰۰۰ تا کمتر از ۲۰۰۰ هکتار
-	-	-	۱	-	-	-	۲۰۰۰ هکتار و بیشتر

۹۰ - تعداد بهره‌برداری‌های استفاده‌کننده از هر یک از ماشین‌ها و ادوات کشاورزی برحسب وسعت اراضی زراعی

وسعت اراضی زراعی	تراکتور	تبلر	کمباین	تولیز	دیوگر
جمع	۲۸۱۲۹	۲۰۱۸۳۱	۱۱۲۱۸	۱۰۷۲۸۷	۲۵۶۴
بدون زمین زراعی	۱۲۵	۲۲۶	-	۱۱۶	۰
جمع کمتر از ۱ هکتار	۲۵۴۵۲	۱۲۸۳۱۹	۷۰۹۲	۶۵۷۶۵	۱۰۳۳
کمتر از ۰/۱ هکتار	۵۷۲	۴۴۱۶	۱۷۴	۱۶۴۹	۱۵
۰/۱ تا کمتر از ۰/۲ هکتار	۱۹۴۹	۱۶۹۷۲	۷۶۷	۶۶۱۶	۵۱
۰/۲ تا کمتر از ۰/۵ هکتار	۱۰۵۷۶	۶۲۸۷۹	۳۱۶۴	۲۸۲۹۲	۲۶۲
۰/۵ تا کمتر از ۱ هکتار	۱۲۳۵۹	۵۲۰۵۳	۲۹۹۰	۲۹۲۱۶	۶۱۴
جمع ۱ تا کمتر از ۵ هکتار	۲۱۲۱۰	۶۲۰۵۳	۳۹۳۱	۳۰۵۱۳	۱۲۰۵
۱ تا کمتر از ۲ هکتار	۱۳۲۱۴	۴۲۱۹۶	۲۶۵۸	۲۷۵۰۳	۸۲۹
۲ تا کمتر از ۳ هکتار	۵۰۲۶	۱۲۷۱۲	۸۶۰	۹۰۵۰	۲۹۵
۳ تا کمتر از ۴ هکتار	۲۱۴۶	۳۹۶۸	۳۱۱	۲۰۹۱	۱۷۱
۴ تا کمتر از ۵ هکتار	۸۲۳	۱۱۷۷	۱۱۳	۹۴۰	۶۰
جمع ۵ تا کمتر از ۲۰ هکتار	۱۲۹۰	۱۱۷۰	۱۶۷	۹۸۴	۱۰۵
۵ تا کمتر از ۷/۱۵ هکتار	۸۹۳	۹۱۸	۱۲۵	۷۵۰	۷۸
۷/۱۵ تا کمتر از ۱۰ هکتار	۱۹۱	۱۲۳	۱۱	۱۱۷	۱۲
۱۰ تا کمتر از ۱۵ هکتار	۱۶۱	۱۰۸	۲۶	۹۷	۹
۱۵ تا کمتر از ۲۰ هکتار	۴۶	۲۱	۵	۲۰	۲
جمع ۲۰ تا کمتر از ۵۰ هکتار	۴۳	۳۳	۹	۲۱	۷
۲۰ تا کمتر از ۲۵ هکتار	۲۵	۲۰	۷	۱۰	۲
۲۵ تا کمتر از ۳۵ هکتار	۱۳	۱۱	۲	۱۰	۱
۳۵ تا کمتر از ۵۰ هکتار	۵	۳	-	۱	۲
جمع ۵۰ هکتار و بیشتر	۲۸	۳۰	۷	۱۸	۲
۵۰ تا کمتر از ۱۰۰ هکتار	۲۵	۱۶	۳	۱۳	۴
۱۰۰ تا کمتر از ۲۰۰ هکتار	۰	۲	۲	۲	۰
۲۰۰ تا کمتر از ۵۰۰ هکتار	۲	۲	۲	۲	۰
۵۰۰ تا کمتر از ۱۰۰۰ هکتار	۰	۰	۰	۰	۰
۱۰۰۰ تا کمتر از ۲۰۰۰ هکتار	۰	۰	۰	۰	۰
۲۰۰۰ هکتار و بیشتر	۰	۰	۰	۰	۰



۹۰ - تعداد بهره‌برداری‌های استفاده‌کننده از هر یک از ماشین‌ها و ادوات کشاورزی برحسب وسعت اراضی زراعی (دنباله)

ماشین خرمکوب گندم و جو	چایر	بسته‌بند (ریزر)	ردیف‌کن (ریک)	تلف‌چین (موور)	وسعت اراضی زراعی -
۱۱۶۰۱	۳	۱۴۰۶	۱	۶۴	جمع
.	.	.	.	۹	بدون زمین زراعی
۴۰۶۵	.	۸۲۲	.	۱۳	جمع کمتر از ۱ هکتار
۱۱۲	.	۶	.	.	کمتر از ۰/۱ هکتار
۳۰۹	.	۶۲	.	۱	۰/۱ تا کمتر از ۰/۲ هکتار
۱۲۸۲	.	۲۰۸	.	۱	۰/۲ تا کمتر از ۰/۵ هکتار
۲۲۶۲	.	۲۵۶	.	۱۲	۰/۵ تا کمتر از ۱ هکتار
۶۴۴۳	.	۵۵۶	.	۲۳	جمع ۱ تا کمتر از ۵ هکتار
۲۳۱۴	.	۳۷۲	.	۱۰	۱ تا کمتر از ۲ هکتار
۱۸۲۲	.	۱۱۹	.	۷	۲ تا کمتر از ۳ هکتار
۱۰۷۲	.	۵۰	.	۱	۳ تا کمتر از ۴ هکتار
۲۴۵	.	۱۴	.	۵	۴ تا کمتر از ۵ هکتار
۸۲۱	.	۱۲	.	۱۳	جمع ۵ تا کمتر از ۲۰ هکتار
۵۶۵	.	۱۰	.	۸	۵ تا کمتر از ۷/۵ هکتار
۱۳۷	.	۴	.	۲	۷/۵ تا کمتر از ۱۰ هکتار
۱۰۴	.	.	.	۳	۱۰ تا کمتر از ۱۵ هکتار
۳۵	.	.	.	۱	۱۵ تا کمتر از ۲۰ هکتار
۱۶	۱	۳	۱	۴	جمع ۲۰ تا کمتر از ۵۰ هکتار
۸	۱	.	.	۲	۲۰ تا کمتر از ۲۵ هکتار
۶	.	۲	۱	۱	۲۵ تا کمتر از ۳۵ هکتار
۲	.	.	.	۱	۳۵ تا کمتر از ۵۰ هکتار
۱۷	۲	.	.	.	جمع ۵۰ هکتار و بیشتر
۱۶	۲	.	.	.	۵۰ تا کمتر از ۱۰۰ هکتار
۱	۱۰۰ تا کمتر از ۲۰۰ هکتار
.	۲۰۰ تا کمتر از ۵۰۰ هکتار
.	۵۰۰ تا کمتر از ۱۰۰۰ هکتار
.	۱۰۰۰ تا کمتر از ۲۰۰۰ هکتار
.	۲۰۰۰ هکتار و بیشتر

۹۰ - تعداد بهره‌برداری‌های استفاده‌کننده از هر یک از ماشین‌ها و ادوات کشاورزی برحسب وسعت اراضی زراعی (دنباله)

وسعت اراضی زراعی	ماشین خرمنکوب برنج	گاواهن تراکتوری	دیسک	فاروژر	نهرکن
جمع	۱۹۲۸۲۸	۴۷۱۰۰	۷۵۴۴	۲۱	۲۳
بدون زمین زراعی	۰	۲۹	۲۵	۳	۹
جمع کمتر از ۱ هکتار	۱۳۲۹۹۳	۷۳۱۶	۳۸۲۵	۷	۳
کمتر از ۰/۱ هکتار	۳۴۷۰	۲۳۷	۱۵۹	۰	۱
۰/۱ تا کمتر از ۰/۲ هکتار	۱۶۴۰۲	۶۱۸	۳۰۹	۲	۰
۰/۲ تا کمتر از ۰/۵ هکتار	۶۰۹۱۸	۲۴۱۳	۱۳۷۸	۲	۰
۰/۵ تا کمتر از ۱ هکتار	۵۲۲۰۴	۲۸۲۸	۱۹۷۹	۲	۲
جمع ۱ تا کمتر از ۵ هکتار	۵۹۷۱۷	۸۸۰۸	۳۵۴۱	۵	۳
۱ تا کمتر از ۲ هکتار	۴۲۷۰۳	۴۸۱۲	۲۴۸۳	۲	۲
۲ تا کمتر از ۳ هکتار	۱۲۲۳۵	۲۳۱۱	۸۵۲	۲	۱
۳ تا کمتر از ۴ هکتار	۳۷۵۶	۱۹۸۲	۳۰۱	۰	۰
۴ تا کمتر از ۵ هکتار	۱۰۹۶	۵۰۳	۱۰۶	۰	۰
جمع ۵ تا کمتر از ۲۰ هکتار	۱۰۰۳	۸۹۳	۱۸۱	۲	۲
۵ تا کمتر از ۷/۵ هکتار	۸۰۴	۶۰۴	۱۱۹	۰	۰
۷/۵ تا کمتر از ۱۰ هکتار	۱۰۲	۱۴۱	۲۲	۰	۲
۱۰ تا کمتر از ۱۵ هکتار	۸۱	۱۱۱	۲۲	۰	۰
۱۵ تا کمتر از ۲۰ هکتار	۱۴	۲۷	۸	۲	۲
جمع ۲۰ تا کمتر از ۵۰ هکتار	۲۳	۲۵	۷	۳	۳
۲۰ تا کمتر از ۲۵ هکتار	۱۱	۱۲	۲	۱	۲
۲۵ تا کمتر از ۳۵ هکتار	۹	۹	۲	۲	۱
۳۵ تا کمتر از ۵۰ هکتار	۴	۲	۲	۰	۰
جمع ۵۰ هکتار و بیشتر	۲۰	۲۰	۵	۱	۱
۵۰ تا کمتر از ۱۰۰ هکتار	۱۶	۱۹	۲	۱	۱
۱۰۰ تا کمتر از ۲۰۰ هکتار	۲	۰	۰	۰	۰
۲۰۰ تا کمتر از ۵۰۰ هکتار	۲	۱	۱	۰	۰
۵۰۰ تا کمتر از ۱۰۰۰ هکتار	۰	۰	۰	۰	۰
۱۰۰۰ تا کمتر از ۲۰۰۰ هکتار	۰	۰	۰	۰	۰
۲۰۰۰ هکتار و بیشتر	۰	۰	۰	۰	۰

۹۰ - تعداد بهره‌برداری‌های استفاده‌کننده از هر یک از ماشین‌ها و ادوات کشاورزی برحسب وسعت اراضی زراعی (دنباله)

موتور پمپ آب		سعیاش پشتی	سعیاش موتوری	سعیاش تراکتوری	کودپاش	کولتیواتور	وسعت اراضی زراعی
برقی	دیزلی						
۷۱۵۶	۱۵۲۶۰	۲۲۷۵۹	۲۴۸۴۶	۶۱	۶۶۷	۱۲۵۶۶	جمع
۴۳۰	۱۶۱	۷۹۲	۲۲۲۲	۸	۷	۱۰	بدون زمین زراعی
۳۹۸۷	۸۱۲۳	۳۶۲۵۹	۱۵۱۰۵	۱۲	۲۸۳	۷۲۷۲	جمع کمتر از ۱ هکتار
۲۵۶	۲۵۸	۱۷۰۷	۳۲۲۵	۲	۱۲	۶۲	کمتر از ۰/۱ هکتار
۴۴۱	۶۲۵	۲۴۹۲	۱۶۸۸	۰	۳۳	۳۷۹	۰/۱ تا کمتر از ۰/۱۲ هکتار
۱۶۷۷	۲۲۲۶	۱۹۸۸۲	۵۵۲۷	۷	۱۰۹	۳۱۲۹	۰/۱۲ تا کمتر از ۰/۱۵ هکتار
۱۶۱۳	۹۰۱۴	۲۰۳۷۲	۴۲۲۶	۸	۱۲۹	۲۸۹۲	۰/۱۵ تا کمتر از ۱ هکتار
۲۶۴۳	۶۸۶۵	۲۵۱۳۹	۵۳۰۸	۲۶	۱۶۸	۵۸۶۳	جمع ۱ تا کمتر از ۵ هکتار
۱۷۲۹	۴۳۶۲	۱۸۰۹۱	۲۶۰۵	۱۵	۱۰۷	۳۹۰۱	۱ تا کمتر از ۲ هکتار
۶۲۳	۱۵۹۲	۵۵۳۳	۱۱۶۸	۸	۲۲	۱۲۳۸	۲ تا کمتر از ۳ هکتار
۲۱۲	۶۸۶	۱۷۸۵	۴۰۹	۲	۱۴	۴۵۷	۳ تا کمتر از ۴ هکتار
۷۹	۲۲۶	۵۳۰	۱۲۶	۰	۳	۱۶۸	۴ تا کمتر از ۵ هکتار
۸۱	۲۹۹	۵۳۷	۱۷۵	۱	۶	۲۰۴	جمع ۵ تا کمتر از ۲۰ هکتار
۶۲	۲۲۲	۹۰۲	۱۲۶	۱	۲	۱۵۹	۵ تا کمتر از ۷/۱۵ هکتار
۹	۲۷	۶۵	۱۹	۲	۲	۲۴	۷/۱۵ تا کمتر از ۱۰ هکتار
۵	۲۹	۵۶	۲۲	۲	۱	۱۶	۱۰ تا کمتر از ۱۵ هکتار
۵	۱۱	۱۲	۸	۲	۱	۵	۱۵ تا کمتر از ۲۰ هکتار
۱	۶	۲۳	۷	۱	۳	۴	جمع ۲۰ تا کمتر از ۵۰ هکتار
۳	۲	۱۱	۲	۱	۱	۵	۲۰ تا کمتر از ۲۵ هکتار
۴	۲	۹	۱	۰	۲	۳	۲۵ تا کمتر از ۳۵ هکتار
۲	۰	۳	۲	۰	۰	۱	۳۵ تا کمتر از ۵۰ هکتار
۴	۶	۱	۳	۱	۰	۵	جمع ۵۰ هکتار و بیشتر
۲	۴	۶	۲	۱	۰	۵	۵۰ تا کمتر از ۱۰۰ هکتار
۰	۰	۰	۰	۰	۰	۰	۱۰۰ تا کمتر از ۲۰۰ هکتار
۲	۲	۲	۲	۰	۰	۰	۲۰۰ تا کمتر از ۵۰۰ هکتار
۰	۰	۰	۰	۰	۰	۰	۵۰۰ تا کمتر از ۱۰۰۰ هکتار
۰	۰	۰	۰	۰	۰	۰	۱۰۰۰ تا کمتر از ۲۰۰۰ هکتار
۰	۰	۰	۰	۰	۰	۰	۲۰۰۰ هکتار و بیشتر

۹۱ - تعداد بهره‌برداری‌های استفاده‌کننده از هر یک از ماشین‌ها و ادوات کشاورزی متعلق به خود برحسب شهرستان

شهرستان	تراکتور	تیلر	کسباین	تریلر	دروگر
گیلان.....	۱۴۷۶	۵۲۸۶۰	۱۴۶	۳۹۰۴۵	۲۷۰
استارا.....	۴۶	۸۴۷	۳	۸۲۰	۴
آستانه اشرفیه.....	۹۳	۵۸۲۵	۷	۵۴۹۱	۸
املش.....	۱۳	۶۴۵	۱	۲۰۶	۰
بندر انزلی.....	۴۶	۹۴۲	۲	۶۶۴	۱۲
رشت.....	۱۲۲	۱۲۱۷۵	۵۴	۹۷۲۸	۹۹
رضوانشهر.....	۹۶	۲۸۱۴	۰	۲۲۳۷	۷
رودبار.....	۱۸۳	۵۹۶	۷	۱۸۴	۹
رودسر.....	۳۱	۳۰۷۶	۲	۱۴۳۹	۲
سیاهکل.....	۹۷	۷۲۹	۴	۳۸۷	۳
شفت.....	۳۷	۳۴۳۰	۹	۲۲۰۷	۱۸
صومعه سرا.....	۲۶۵	۲۳۸۷	۸	۴۰۸۹	۷۱
طوالش.....	۲۰۵	۵۵۸۵	۱۱	۳۲۸۸	۱۴
فومن.....	۹۹	۲۵۶۵	۴	۲۴۹۳	۱۱
لاهیجان.....	۶۱	۵۶۰۰	۵	۲۱۷۵	۸
زنگرود.....	۶۲	۲۴۶۲	۲۶	۱۱۰۷	۲
ماسال.....	۲۲	۱۱۸۴	۳	۵۲۲	۱



۹۱ - تعداد بهره‌برداری‌های استفاده‌کننده از هر یک از ماشین‌ها و ادوات کشاورزی متعلق به خود برحسب شهرستان (دنباله)

شهرستان	علف‌چین (موور)	ردیف‌کن (ریک)	بسته‌بند (بیلر)	چاپر	ماشین خرمکوب گندم و جو
گیلان.....	۳۱	۱	۳۱	۳	۵۱۹
آستارا.....	-	۰	۰	۰	۸
آستانه اشرفیه.....	۰	۰	۰	۰	۶
املش.....	۰	۰	۰	۰	۲۰
بندر انزلی.....	۴	۰	۰	۰	۱
رشت.....	۲	۰	۰	۲	۲۴
رضوانشهر.....	۱	۰	۲	۰	۲۷
رودبار.....	۵	۱	۱	۰	۱۵۰
رودسر.....	۱	۰	۰	۰	۷۸
سیاهکل.....	۰	۰	۰	۰	۱۲۹
شفت.....	۰	۰	۰	۰	۱۲
صومعه سرا.....	۲	۰	۰	۰	۷
طوالش.....	۱	۰	۲۸	۰	۲۸
فومن.....	۳	۰	۰	۰	۴
لاهیجان.....	۰	۰	۰	۰	۲
لنگرود.....	۱	۰	۰	۰	۱
ماسال.....	۰	۰	۰	۰	۲

۹۱ - تعداد بهره‌برداری‌های استفاده‌کننده از هر یک از ماشین‌ها و ادوات کشاورزی متعلق به خود برحسب شهرستان (دنباله)

شهرستان	ماشین خرمنکوب برنج	گاواهن تراکتوری	دیسک	فرونر	نهرکن
گیلان	۲۴۸۱۳	۷۹۱	۲۸۰	۱۴	۲۰
آستارا	۲۷۲	۶۸	۲۵	۱	۱
آستانه اشرفیه	۱۸۴۳	۵۱	۶۰	۰	۰
املش	۲۲۶	۱۳	۰	۰	۰
بندر انزلی	۳۳۷	۱۱	۴	۰	۰
رشت	۶۳۷۶	۲۶	۲۸	۳	۵
رضوانشهر	۱۳۹۵	۲۰	۲۵	۱	۳
رودبار	۲۳۷	۱۱۹	۸	۲	۳
رودسر	۱۲۹۰	۶	۲	-	-
سیاهکل	۴۱۱	۷۷	۰	۲	-
شفت	۲۲۱۴	۳	۷	۰	۰
صومعه سرا	۱۷۷۶	۲۷۹	۴۰	۲	۲
طوالش	۲۴۱۳	۵۵	۲۴	۰	۲
فومن	۱۶۵۴	۴	۷	۰	۲
لامیجان	۲۳۱۳	۱۱	۱	۲	-
لنگرود	۸۸۴	۲۲	۲۸	۱	۲
ماسال	۱۰۸۴	۶	۱۱	۰	۰

۹۱ - تعداد بهره‌برداری‌های استفاده‌کننده از هر یک از ماشین‌ها و ادوات کشاورزی متعلق به خود برحسب شهرستان (هنباله)

موتور یعب آب		سمپاش پشتی	سمپاش موتوری	سمپاش تراکتوری	کودپاش	کونینواتور	شهرستان
برقی	دیزلی						
۵۵۷۱	۱۴۷۰	۱۲۲۳۸	۲۹۱۶	۲۲	۶۴	۲۲۵	گیلان
۷۲	۳۵۲	۸۵	۷۹	۲	۲	۳۷	استارا
۵۲۲	۱۲۰۰	۲۵۱۶	۷۲	۰	۰	۲	استانه اشرفیه
۹	۸۵	۲۰۳	۷۷	۰	۰	۰	املش
۳۴	۲۵۱	۳۷۵	۳۳	۰	۱	۷	بندر انزلی
۸۹۰	۲۵۰۹	۳۱۸۸	۳۸۴	۷	۲۷	۱۴	رشت
۲۴۷	۲۷	۱۶۲	۷۱	۱	۱	۱	رضوانشهر
۲۷	۱۱۱	۱۰۴	۳۲	۱	۳	۱	رودبار
۸۰۹	۳۹۸	۷۱۸	۱۱۲۲	۲	۷	۳	رودسر
۳	۴۶	۵۲	۵	۰	۰	۰	سیاهکل
۹۷	۳۳۳	۱۲۱	۳۰	۰	۰	۱	شفت
۳۶	۷۱۰	۱۴۶۶	۱۴۶	۵	۲	۳۴۲	صومعه سرا
۳۰۳۶	۱۱۹۹	۱۱۵۱	۲۸۵	۲	۱۹	۴	طوالش
۷۷	۱۰۳	۷۶	۲۴	۱	۷	۲	فومن
۲۸۵	۴۵۲	۱۲۶۸	۱۲۵	۰	۰	۷	لاهیجان
۱۹۶	۴۱۷	۵۷۹	۳۸۷	۱	۰	۲	لنگرود
۲۲۳	۱۶۹	۷۶	۴۶	۰	۰	۱	ماسال

۹۲- مساحت تحت پوشش بهره‌برداری‌های استفاده‌کننده از سیستم آبیاری بارانی برحسب شهرستان

(بهره‌برداری - هکتار)

شهرستان	کل زیرکشت			زیرکشت زراعی			باغ و قلمستان		
	تعداد بهره‌برداری	کل مساحت	مساحت تحت پوشش	تعداد بهره‌برداری	کل مساحت	مساحت تحت پوشش	تعداد بهره‌برداری	کل مساحت	مساحت تحت پوشش
گیلان	۸۶۱	۱۷۲۲۵۶	۸۶۷	۱۰۲	۱۶۲۵۸۲	۱۶۶	۷۲۲	۹۶۷۴	۷۰۱
آستارا	۰	۲۵۵۴	۰	۰	۲۵۰۶	۰	۰	۲۹	۰
آستانه اشرفیه	۴۲	۱۴۲۲۵	۳۹	۱	⊙	⊙	۲۱	۸۹	۳۴
املش	۲۴	۲۱۴۷	۱۲	۰	۲۰۵۹	۰	۲۴	۱۰۸۸	۱۲
بندر انزلی	۸۱	۳۲۱۸	۹۶	۷۸	۲۱۶۰	۹۲	۳	۵۸	۲
رشت	۵	۴۲۶۹۸	۲۵	۳	۴۲۶۳۷	۲۵	۲	⊙	⊙
رضوانشهر	۶	۶۷۹۰	۵	۶	۶۷۸۸	۵	۰	۲	۰
رودبار	۲	⊙	⊙	۲	⊙	⊙	۰	۲۰۰۵	۰
رونسر	۱۵۸	۹۵۷۹	۸۱	۲	۷۱۴۸	۲	۱۵۲	۲۴۲۱	۷۸
سیاهکل	۲	⊙	⊙	۰	۳۲۷۲	۰	۲	⊙	⊙
شت	۲۷	۱۰۴۷۲	۱۱۵	۰	۱۰۲۹۶	۰	۳۷	۱۷۸	۱۱۵
صومعه سرا	۳	۱۹۰۰۷	۲۸	۰	۱۸۹۷۶	۰	۳	۲۱	۲۸
طوالش	۷۲	۱۲۹۰۰	۱۸	۳	۱۲۶۷۹	۱	۶۹	۲۲۰	۱۷
فومن	۷۲	۹۸۲۲	۱۷۲	۱	⊙	⊙	۷۱	۱۸۶	۱۷۲
لاهیجان	۲۸۰	۱۲۵۳۴	۹۷	۲	۱۴۴۲۸	۲	۲۸۰	۱۰۶	۹۵
لنگرود	۵۷	۶۳۶۰	۱۴۷	۱	⊙	⊙	۵۶	۱۷۶	۱۴۴
ماسال	۰	۵۰۹۵	۰	۰	۵۰۹۵	۰	۰	//	۰

نتایج تفصیلی سرشماری عمومی کشاورزی ۱۳۸۲ - استان گیلان

۹۳ - مساحت اراضی کشاورزی تحت پوشش بهره‌برداری‌های استفاده‌کننده از سیستم آبیاری بارانی برحسب وسعت اراضی کشاورزی (بهره‌برداری - هکتار)

باغ و قلمستان		زیرکشت زراعی			کل زیرکشت			وسعت اراضی کشاورزی	
مساحت تحت پوشش	کل مساحت	تعداد بهره‌برداری	مساحت تحت پوشش	کل مساحت	تعداد بهره‌برداری	مساحت تحت پوشش	کل مساحت		تعداد بهره‌برداری
۷۰۱	۹۶۷۴	۷۲۲	۱۶۶	۱۶۲۵۸۲	۱۰۲	۸۶۷	۱۷۲۲۵۶	۸۴۱	جمع
۸۸	۲۰۱۴	۴۵۸	۴	۵۲۷۷۲	۲۱	۹۲	۵۲۷۸۵	۴۷۸	جمع کمتر از ۱ هکتار
۲	۱۰۹	۲۲	//	۱۷۲	۱	۲	۷۸۲	۲۵	کمتر از ۰/۱ هکتار
۷	۲۰۲	۷۲	//	۱۷۳۲	۲	۷	۱۹۳۶	۷۲	۰/۱ تا کمتر از ۰/۲ هکتار
۳۶	۷۲۲	۱۹۲	۱	۱۷۱۲۲	۶	۲۸	۱۷۸۲۵	۱۹۹	۰/۲ تا کمتر از ۰/۱۵ هکتار
۲۲	۹۷۸	۱۲۸	۲	۲۲۷۲۵	۱۲	۲۵	۲۲۷۷۲	۱۶۰	۰/۱۵ تا کمتر از ۱ هکتار
۲۲۶	۴۵۹۴	۲۴۷	۶۵	۱۰۰۰۱۴	۵۸	۳۱۱	۱۰۴۶۰۸	۳۰۳	جمع ۱ تا کمتر از ۵ هکتار
۹۰	۱۸۲۸	۱۵۵	۱۶	۵۲۲۲۲	۲۳	۱۰۶	۵۶۲۶۰	۱۷۷	۱ تا کمتر از ۲ هکتار
۷۲	۱۳۲۲	۵۴	۱۷	۲۷۸۰۸	۱۲	۸۹	۲۹۱۵۱	۶۶	۲ تا کمتر از ۳ هکتار
۳۶	۸۵۵	۲۱	۱۷	۱۲۶۲۲	۱۳	۵۴	۱۳۲۸۶	۲۴	۳ تا کمتر از ۴ هکتار
۴۸	۵۶۸	۱۷	۱۴	۵۱۴۲	۹	۶۲	۵۷۱۱	۲۶	۴ تا کمتر از ۵ هکتار
۱۷۹	۱۷۹۱	۲۶	۳۸	۷۵۷۴	۱۸	۲۱۷	۹۱۶۶	۴۴	جمع ۵ تا کمتر از ۲۰ هکتار
۲۷	۸۲۱	۱۱	۱۲	۵۰۸۸	۹	۵۹	۵۹۰۹	۲۰	۵ تا کمتر از ۷/۱۵ هکتار
۲۳	۲۹۰	۵	۲	۹۸۰	۲	۲۶	۱۲۶۹	۹	۷/۱۵ تا کمتر از ۱۰ هکتار
۶۸	۲۸۷	۷	۱۷	۱۱۴۲	۳	۸۵	۱۵۲۹	۱۰	۱۰ تا کمتر از ۱۵ هکتار
۲۲	۲۹۳	۲	۶	۳۶۵	۲	۳۸	۶۵۹	۵	۱۵ تا کمتر از ۲۰ هکتار
۱۴۳	۶۳۸	۹	۵۹	۸۱۲	۵	۲۰۲	۱۲۵۰	۱۴	جمع ۲۰ تا کمتر از ۵۰ هکتار
۹۹	۱۹۶	۶	۲۰	۳۷۸	۲	۱۱۹	۵۷۴	۸	۲۰ تا کمتر از ۲۵ هکتار
۴۰	۲۶۵	۲	۹	۲۶۱	۲	۴۹	۵۲۶	۲	۲۵ تا کمتر از ۳۵ هکتار
۴	۱۷۷	۱	۲۰	۱۷۲	۱	۳۴	۳۵۰	۲	۳۵ تا کمتر از ۵۰ هکتار
۴۵	۶۳۷	۲	۱	۱۴۱۰	۱	۴۶	۲۰۴۷	۳	جمع ۵۰ هکتار و بیشتر
۲۵	۲۲۷	۱	۱	۵۲۰	۱	۲۴	۷۲۶	۲	۵۰ تا کمتر از ۱۰۰ هکتار
۲۰	۲۹۶	۱	.	۳۰۰	.	۲۰	۵۹۶	۱	۱۰۰ تا کمتر از ۲۰۰ هکتار
.	۱۱۵	.	.	۵۹۰	.	.	۷۰۵	.	۲۰۰ تا کمتر از ۵۰۰ هکتار
.	۵۰۰ تا کمتر از ۱۰۰۰ هکتار
.	۱۰۰۰ تا کمتر از ۲۰۰۰ هکتار
.	۲۰۰۰ هکتار و بیشتر

۹۴ - مساحت تحت پوشش بهره‌برداری‌های استفاده‌کننده از سیستم آبیاری بارانی برحسب سن بهره‌بردار

(بهره‌برداری - هکتار)

باغ و قلمستان		زیرکشت زراعی			کل زیرکشت			سن بهره‌بردار	
مساحت تحت پوشش	کل مساحت	تعداد بهره‌برداری	مساحت تحت پوشش	کل مساحت	تعداد بهره‌برداری	مساحت تحت پوشش	کل مساحت		تعداد بهره‌برداری
۵۲۳	۸۶۶۳	۷۳۰	۱۱۱	۱۶۱۲۰۸	۹۸	۶۳۵	۱۶۹۶۷۱	۸۲۵	جمع
۰	۲	۰	۰	۹	۰	۰	۱۰	۰	کمتر از ۱۵ ساله
۰	۱۲	۰	۰	۱۷۳	۰	۰	۱۸۵	۰	۱۵ - ۱۹ ساله
۲	۷۸	۱۲	۰	۱۳۴۶	۰	۲	۱۴۲۴	۱۲	۲۰ - ۲۴ ساله
۷	۲۲۷	۲۲	۱	۴۷۱۰	۳	۸	۴۹۲۷	۲۴	۲۵ - ۲۹ ساله
۴۰	۴۹۵	۵۳	۴	۹۵۵۲	۶	۲۴	۱۰۰۵۰	۵۹	۳۰ - ۳۴ ساله
۱۸	۶۷۲	۵۴	۷	۱۳۰۴۲	۵	۲۴	۱۳۷۱۴	۵۸	۳۵ - ۳۹ ساله
۲۶	۱۰۱۶	۸۳	۱۴	۱۷۹۳۹	۱۲	۶۰	۱۸۹۵۵	۹۷	۴۰ - ۴۴ ساله
۳۹	۱۰۳۲	۹۸	۱۸	۱۷۶۲۲	۱۱	۵۷	۱۸۶۷۳	۱۰۸	۴۵ - ۴۹ ساله
۴۰	۹۷۰	۹۹	۱۱	۲۰۱۹۷	۱۲	۵۱	۲۱۱۶۸	۱۱۲	۵۰ - ۵۴ ساله
۵۲	۷۹۰	۶۸	۲۴	۱۵۱۵۹	۱۰	۷۶	۱۵۹۴۹	۷۷	۵۵ - ۵۹ ساله
۹۸	۱۰۳۶	۸۲	۱۶	۲۰۹۳۴	۱۶	۱۱۲	۲۱۹۷۰	۱۰۰	۶۰ - ۶۴ ساله
۲۹	۷۰۲	۶۵	۸	۱۵۰۹۴	۱۳	۵۷	۱۵۷۹۶	۷۸	۶۵ - ۶۹ ساله
۸۶	۸۲۷	۶۳	۴	۱۵۰۶۸	۳	۸۹	۱۵۸۹۵	۶۶	۷۰ - ۷۴ ساله
۱۷	۲۲۷	۱۷	۳	۵۹۹۱	۳	۲۰	۶۳۱۸	۲۰	۷۵ - ۷۹ ساله
۳۰	۲۷۸	۱۴	۲	۲۳۲۹	۲	۲۲	۲۶۲۷	۱۶	۸۰ ساله و بیشتر

۹۵ - مساحت اراضی کشاورزی تحت پوشش بهره‌برداری‌های استفاده‌کننده از سیستم آبیاری بارانی برحسب وسعت اراضی تحت پوشش آبیاری تحت فشار (بهره‌برداری - هکتار)

باغ و قلمستان			زیرکشت زراعی			کل زیرکشت			وسعت اراضی تحت پوشش آبیاری تحت فشار
مساحت تحت پوشش	کل مساحت	تعداد بهره‌برداری	مساحت تحت پوشش	کل مساحت	تعداد بهره‌برداری	مساحت تحت پوشش	کل مساحت	تعداد بهره‌برداری	
۷۰۱	۹۶۷۴	۷۴۲	۱۶۶	۱۶۲۵۸۲	۱۰۳	۸۶۷	۱۷۲۲۵۶	۸۴۱	جمع
۶	۷۶۹۵	۱۲۳	//	۱۶۱۴۶۱	۹	۷	۱۶۹۱۵۶	۱۳۲	کمتر از ۰/۱ - هکتار
۲۰	۶۸	۱۶۶	۱	۱۸۳	۱۱	۲۱	۲۵۲	۱۷۶	۰/۱ تا کمتر از ۰/۲ هکتار
۶۳	۱۶۲	۲۲۲	۵	۳۱۲	۱۷	۶۹	۴۷۶	۲۴۱	۰/۲ تا کمتر از ۰/۵ هکتار
۳۶	۷۰	۶۵	۶	۷۰	۱۰	۲۲	۱۴۰	۷۵	۰/۵ تا کمتر از ۰/۷۵ هکتار
۱۴	۲۹	۱۷	۰	۲۷	۰	۱۴	۵۶	۱۷	۰/۷۵ هکتار تا کمتر از ۱ هکتار
۶۵	۱۰۹	۵۹	۴۰	۱۷۰	۳۵	۱۰۵	۲۷۹	۹۳	۱ هکتار تا کمتر از ۲ هکتار
۱۵۲	۲۱۶	۵۹	۴۲	۹۹	۱۷	۱۹۷	۳۱۵	۷۵	۲ هکتار تا کمتر از ۵ هکتار
۵۰	۱۵۵	۹	۰	۵	۰	۵۰	۱۶۰	۹	۵ هکتار تا کمتر از ۷/۵ هکتار
۲۴	۴۸	۳	۸	۲۱	۱	۳۲	۶۹	۴	۷/۵ هکتار تا کمتر از ۱۰ هکتار
۶۶	۱۲۸	۶	۱۴	۱۸	۱	۸۰	۱۴۶	۷	۱۰ هکتار تا کمتر از ۱۵ هکتار
۶۵	۱۳۰	۴	۰	۶	۰	۶۵	۱۳۶	۴	۱۵ هکتار تا کمتر از ۲۰ هکتار
۱۳۹	۳۲۲	۷	۲۰	۲۰	۱	۱۵۹	۳۴۲	۸	۲۰ هکتار تا کمتر از ۳۰ هکتار
۰	۱۹۰	۰	۳۰	۱۹۰	۱	۳۰	۳۸۰	۱	۳۰ هکتار تا کمتر از ۵۰ هکتار
۰	۰	۰	۰	۰	۰	۰	۰	۰	۵۰ هکتار تا کمتر از ۷۵ هکتار
۰	۷۵	۰	۰	۰	۰	۰	۷۵	۰	۷۵ هکتار تا کمتر از ۱۰۰ هکتار
۰	۲۷۶	۰	۰	۰	۰	۰	۲۷۶	۰	۱۰۰ هکتار تا کمتر از ۲۰۰ هکتار
۰	۰	۰	۰	۰	۰	۰	۰	۰	۲۰۰ هکتار و بیشتر

۹۶- مساحت تحت پوشش بهره‌برداری‌های استفاده‌کننده از سیستم آبیاری قطره‌ای برحسب شهرستان (بهره‌برداری - هکتار)

شهرستان	کل زیرکشت			زیرکشت زراعی			باغ و قلمستان	
	تعداد بهره‌برداری	کل مساحت	مساحت تحت پوشش	تعداد بهره‌برداری	کل مساحت	مساحت تحت پوشش	تعداد بهره‌برداری	کل مساحت
گیلان.....	۱۳۰۹	۱۷۲۲۵۶	۱۰۰۶	۱۶۲۵۸۲	۶	۱۲۹۳	۹۶۷۳	۱۰۰۰
آستارا.....	۱۲	۲۵۵۴	۸	⊙	⊙	۲	۲۹	۷
آستانه اشرفیه.....	۵	۱۴۳۲۵	۱	۱۴۳۲۵	-	۵	۸۹	۱
املش.....	۲۰	۳۱۴۷	۲۱	۲۰۵۹	-	۲۰	۱۰۸۸	۲۱
بندر انزلی.....	۵	۳۲۱۸	۲	⊙	⊙	۳	۵۸	۱
رشت.....	۷	۴۲۶۹۸	۳۱	⊙	⊙	۵	۶۱	۳۰
رضوانشهر.....	-	۶۷۹۰	-	۶۷۸۸	-	-	۲	-
رودبار.....	۲۶	۷۲۸۹	۶۵۱	۳۲۸۴	-	۲۶	۴۰۰۵	۶۵۱
رودسر.....	۸۶۶	۹۵۷۹	۲۰۱	⊙	⊙	۲	۲۳۳۱	۲۰۱
سیاهکل.....	۲	⊙	⊙	⊙	⊙	۲	۹۹۲	-
شفت.....	۲	⊙	⊙	⊙	⊙	۱	⊙	⊙
صومعه سرا.....	-	۱۹۰۰۷	-	۱۸۹۷۶	-	-	۳۱	-
طواتش.....	۲۲۳	۱۲۹۰۰	۷۵	۱۲۶۷۹	۱	۳۱۸	۲۲۰	۷۳
فومن.....	۳	۹۸۲۲	۱	۹۶۳۶	-	۲	۱۸۶	۱
لاهیجان.....	-	۱۴۵۳۴	-	۱۴۴۲۸	-	-	۱۰۶	-
لنگرود.....	۸	۶۴۶۰	۱۳	۶۱۸۳	-	۸	۱۷۶	۱۳
ماسال.....	-	۵۰۹۵	-	۵۰۹۵	-	-	//	-

نتایج تفصیلی سرشماری عمومی کشاورزی ۱۳۸۲ - استان گیلان

۹۵ - مساحت اراضی کشاورزی تحت پوشش بهره‌برداری‌های استفاده‌کننده از سیستم آبیاری بارانی برحسب وسعت اراضی تحت پوشش آبیاری تحت فشار (بهره‌برداری - هکتار)

باغ و قلمستان		زیرکشت زراعی			کل زیرکشت			وسعت اراضی تحت پوشش آبیاری تحت فشار	
مساحت تحت پوشش	کل مساحت	تعداد بهره‌برداری	مساحت تحت پوشش	کل مساحت	تعداد بهره‌برداری	مساحت تحت پوشش	کل مساحت		تعداد بهره‌برداری
۷۰۱	۹۶۴۴	۲۴۲	۱۶۶	۱۶۲۵۸۲	۱۰۲	۸۶۷	۱۷۲۲۵۶	۸۴۱	جمع
۶	۷۶۹۵	۱۳۳	//	۱۶۱۲۶۱	۹	۷	۱۶۹۱۵۶	۱۳۲	کمتر از ۰/۱ هکتار
۲۰	۶۸	۱۶۶	۱	۱۸۳	۱۱	۲۱	۲۵۲	۱۷۶	۰/۱ تا کمتر از ۰/۱۲ هکتار
۶۲	۱۶۴	۲۲۴	۵	۳۱۲	۱۷	۶۹	۴۷۶	۲۴۱	۰/۱۲ تا کمتر از ۰/۱۵ هکتار
۲۶	۷۰	۶۵	۶	۷۰	۱۰	۲۲	۱۲۰	۷۵	۰/۱۵ تا کمتر از ۰/۲۵ هکتار
۱۲	۲۹	۱۷	۰	۲۷	۰	۱۴	۵۶	۱۷	۰/۲۵ هکتار تا کمتر از ۱ هکتار
۶۵	۱۰۹	۵۹	۲۰	۱۷۰	۲۵	۱۰۵	۲۷۹	۹۳	۱ هکتار تا کمتر از ۲ هکتار
۱۵۲	۲۱۶	۵۹	۲۲	۹۹	۱۷	۱۹۷	۳۱۵	۷۵	۲ هکتار تا کمتر از ۵ هکتار
۵۰	۱۵۵	۹	۰	۵	۰	۵۰	۱۶۰	۹	۵ هکتار تا کمتر از ۷/۵ هکتار
۲۲	۲۸	۳	۸	۲۱	۱	۳۲	۶۹	۴	۷/۵ هکتار تا کمتر از ۱۰ هکتار
۶۶	۱۳۸	۶	۱۴	۱۸	۱	۸۰	۱۴۶	۷	۱۰ هکتار تا کمتر از ۱۵ هکتار
۶۵	۱۲۰	۴	۰	۶	۰	۶۵	۱۳۶	۴	۱۵ هکتار تا کمتر از ۲۰ هکتار
۱۲۹	۳۲۲	۷	۲۰	۲۰	۱	۱۵۹	۳۴۲	۸	۲۰ هکتار تا کمتر از ۳۰ هکتار
۰	۱۹۰	۰	۳۰	۱۹۰	۱	۲۰	۳۸۰	۱	۳۰ هکتار تا کمتر از ۵۰ هکتار
۰	۰	۰	۰	۰	۰	۰	۰	۰	۵۰ هکتار تا کمتر از ۷۵ هکتار
۰	۷۵	۰	۰	۰	۰	۰	۷۵	۰	۷۵ هکتار تا کمتر از ۱۰۰ هکتار
۰	۲۷۶	۰	۰	۰	۰	۰	۲۷۶	۰	۱۰۰ هکتار تا کمتر از ۲۰۰ هکتار
۰	۰	۰	۰	۰	۰	۰	۰	۰	۲۰۰ هکتار و بیشتر

۹۶- مساحت تحت پوشش بهره‌برداری‌های استفاده‌کننده از سیستم آبیاری قطره‌ای برحسب شهرستان (بهره‌برداری - هکتار)

شهرستان	کل زیرکشت			زیرکشت زراعی			دیغ و قلمستان		
	تعداد بهره‌برداری	کل مساحت	مساحت تحت پوشش	تعداد بهره‌برداری	کل مساحت	مساحت تحت پوشش	تعداد بهره‌برداری	کل مساحت	مساحت تحت پوشش
گیلان.....	۱۳۰۹	۱۷۲۲۵۶	۱۰۰۶	۱۶	۱۶۲۵۸۲	۶	۱۲۹۳	۹۶۷۲	۱۰۰۰
آستارا.....	۱۲	۲۵۵۲	۸	۲	⊙	⊙	۱۰	۲۹	۷
آستانه اشرفیه.....	۵	۱۳۳۵	۱	۰	۱۳۳۵	-	۵	۸۹	۱
املش.....	۳۰	۳۱۴۷	۲۱	۰	۲۰۵۹	-	۳۰	۱۰۸۸	۲۱
بندر انزلی.....	۵	۳۲۱۸	۲	۲	⊙	⊙	۳	۵۸	۱
رشت.....	۷	۲۳۶۹۸	۳۱	۲	⊙	⊙	۵	۶۱	۳۰
رضوانشهر.....	۰	۶۷۹۰	۰	۰	۶۷۸۸	۰	۰	۲	۰
رودبار.....	۴۶	۷۳۸۹	۶۵۱	۰	۳۴۸۴	۰	۴۶	۲۰۰۵	۶۵۱
رودسر.....	۸۶۶	۹۵۷۹	۲۰۱	۲	⊙	⊙	۸۶۴	۲۴۳۱	۲۰۱
سپاهک.....	۲	⊙	⊙	۲	⊙	⊙	۰	۹۹۲	۰
شفت.....	۲	⊙	⊙	۱	⊙	⊙	۱	⊙	⊙
صومعه سرا.....	۰	۱۹۰۰۷	۰	۰	۱۸۹۷۶	-	۰	۳۱	۰
طوالش.....	۳۲۳	۱۳۹۰۰	۷۵	۵	۱۳۶۷۹	۱	۳۱۸	۳۲۰	۷۳
فومن.....	۳	۹۸۲۲	۱	۰	۹۶۳۶	۰	۳	۱۸۶	۱
لاهیجان.....	۰	۱۴۵۳۴	۰	۰	۱۴۴۲۸	-	۰	۱۰۶	۰
لنگرود.....	۸	۶۳۶۰	۱۳	۰	۶۱۸۳	۰	۸	۱۷۶	۱۳
ماسال.....	۰	۵۰۹۵	۰	۰	۵۰۹۵	-	۰	//	۰

فصل ششم

دامپروری

۹۷ - بهره‌برداری‌های دارای دام کوچک طی ۳۶۵ روز گذشته و تعداد دام آنها در روز آمارگیری برحسب شهرستان (بهره‌برداری - رأس)

شهرستان	تعداد بهره‌برداری	کل		فقط گوسفند و بره	
		تعداد دام		تعداد گوسفند و بره	تعداد گوسفند و بره
		بزرگسال	بزرگسال		
گیلان	۱۶۶۲۳	۶۴۰۱۸۴	۱۲۵۲۶۹	۱۰۴۲۷	۲۷۸۴۳۹
آستارا	۵۲۷	۱۲۵۰۰	۴۹۲۳	۳۷۷	۷۰۵۰
آستانه اشرفیه	۱۸	۱۸	۸	۱۲	۱۸
املش	۶۹۷	۱۲۲۷۲	۳۰۹۷	۴۵۳	۵۲۷۳
بندر انزلی	۲۵	۳۷۵	۱۲	۲۱	۳۲۴
رشت	۱۸۸	۷۲۷	۴۵۹	۱۴۹	۲۴۶
رضوانشهر	۱۱۸۳	۵۲۷۲۳	۶۸۲۱	۷۲۱	۲۱۴۹۵
رودبار	۲۵۲۱	۹۸۶۱۱	۳۲۷۲۶	۱۳۵۲	۳۹۵۸۸
رودسر	۱۵۹۹	۳۷۷۷۶	۱۲۶۸۰	۱۱۹۳	۲۹۸۰۶
سیاهکل	۱۲۸۱	۳۷۱۹۲	۸۹۲۱	۹۵۳	۱۸۷۴۲
شفت	۱۱۳۹	۴۵۵۹۱	۸۲۶۷	۷۱۲	۱۷۸۱۵
صومعه سرا	۱۵۵	۲۳۶۴	۱۲۶۸	۷۹	۷۹۳
طوالش	۳۷۰۸	۲۰۲۲۶۵	۲۱۱۷۱	۲۵۱۹	۹۶۹۱۶
فومن	۱۲۳۹	۳۷۲۴۵	۸۹۸۹	۷۳۷	۱۸۸۴۳
لاهیجان	۱۶۷	۲۲۷۲	۱۸۰۲	۱۰۶	۵۳۷
لنگرود	۶۲۶	۱۳۶۹۱	۵۱۷۳	۳۵۱	۴۵۸۲
ماسال	۱۴۰۳	۶۲۳۴۲	۹۷۳۲	۶۹۵	۱۶۴۳۳



نتایج تفصیلی سرشماری عمومی کشاورزی ۱۳۸۲ - استان گیلان

۹۷- بهره‌برداری‌های دارای دام کوچک طی ۳۶۵ روز گذشته و تعداد دام آنها در روز آمارگیری برحسب شهرستان (دنباله)

(بهره‌برداری - رأس)

گوسفند و بره و بز و بزغاله توام		فقط بز و بزغاله		شهرستان	
تعداد دام		تعداد بهره‌برداری	تعداد بز و بزغاله		
بز و بزغاله	گوسفند و بره				
۱۰۷۸۲۲	۲۶۱۷۲۶	۵۵۵۴	۱۷۴۲۲	۶۹۲	گیلان
۲۸۷۶	۵۲۵۰	۱۲۶	۲۶۷	۱۴	استارا
⊙	⊙	۱	۸	۵	آستانه اشرفیه
۲۵۸۱	۷۱۹۹	۲۰۰	۵۱۶	۲۴	املش
۱۱	۵۱	۳	⊙	۱	بندر انزلی
۲۴۳	۵۰۱	۱۵	۲۱۶	۲۴	رشت
۶۱۶۹	۲۲۲۴۹	۲۲۲	۶۵۲	۳۹	رضوانشهر
۲۵۸۰۸	۵۹۰۲۲	۹۷۷	۶۹۱۸	۱۹۲	رودبار
۹۰۴۵	۱۷۹۷۰	۲۷۳	۲۶۲۵	۸۲	رودسر
۷۵۴۲	۱۸۴۵۲	۴۴۲	۱۳۷۹	۶۵	سیاهکل
۷۹۰۲	۲۷۷۷۶	۳۹۴	۳۶۵	۲۳	شفت
۸۲۹	۱۵۷۱	۵۱	۴۳۹	۲۵	صومعه سرا
۱۹۷۲۹	۱۰۵۳۳۹	۱۱۲۱	۱۴۴۲	۶۸	ظوالش
۸۴۷۷	۲۸۴۰۲	۴۷۲	۵۱۲	۳۰	فومن
۱۵۱۰	۱۷۳۵	۲۳	۲۹۲	۱۸	لاهیجان
۴۶۹۶	۹۱۰۹	۲۵۰	۴۷۷	۲۵	لنگرود
۹۴۲۲	۴۵۹۰۹	۶۸۲	۳۰۸	۲۶	ماسال

۹۸ - بهره‌برداری‌های دارای دام کوچک طی ۳۶۵ روز گذشته و تعداد دام آن‌ها در روز آمارگیری برحسب تعداد دام کوچک (بهره‌برداری - رأس)

فقط گوسفند و بره		کل		تعداد بهره‌برداری	تعداد دام کوچک
تعداد گوسفند و بره	تعداد بهره‌برداری	تعداد دام			
		بز و بزغاله	گوسفند و بره		
۲۷۸۲۳۹	۱۰۴۲۷	۱۲۵۲۶۹	۶۴۰۹۸۴	۱۶۶۷۳	جمع
.	۵۹۶	.	.	۶۶۶	بدون دام در روز آمارگیری
۳۹۰۴۳	۵۶۹۳	۵۵۱۷	۴۴۸۶۶	۶۹۷۴	جمع کمتر از ۲۰ رأس
۲۲۲۲	۱۴۰۲	۲۰۲	۲۲۸۵	۱۶۳۹	۱ لغایت ۲ رأس
۳۳۲۲	۹۵۱	۲۰۹	۲۵۱۲	۱۰۹۵	۳ لغایت ۴ رأس
۹۲۹۲	۱۴۶۲	۱۰۲۸	۱۰۱۶۸	۱۷۵۱	۵ لغایت ۹ رأس
۲۲۲۰۶	۱۸۷۶	۳۸۵۸	۲۸۹۰۱	۲۴۸۹	۱۰ لغایت ۱۹ رأس
۱۴۸۵۹۹	۳۲۸۰	۴۸۴۰۳	۲۴۷۰۶۱	۶۶۷۳	جمع ۲۰ لغایت ۹۹ رأس
۴۵۰۵۶	۱۱۲۲	۵۹۲۹	۳۵۲۵۰	۱۸۲۷	۲۰ لغایت ۲۹ رأس
۲۲۳۰۳	۷۶۲	۶۲۱۲	۳۵۹۲۲	۱۴۰۸	۳۰ لغایت ۳۹ رأس
۱۹۸۱۴	۲۷۰	۶۰۸۵	۳۲۲۹۵	۹۰۲	۴۰ لغایت ۴۹ رأس
۲۵۳۷۸	۲۹۵	۸۵۵۱	۴۳۱۱۰	۹۹۰	۵۰ لغایت ۵۹ رأس
۲۴۱۱۲	۳۷۰	۹۸۱۴	۴۸۹۹۸	۹۰۱	۶۰ لغایت ۷۴ رأس
۱۹۹۲۷	۲۳۹	۱۱۵۱۲	۵۱۲۶۷	۷۲۲	۷۵ لغایت ۹۹ رأس
۱۰۰۷۲۷	۶۵۹	۷۱۳۳۹	۳۴۸۲۵۸	۲۴۶۱	جمع ۱۰۰ رأس و بیشتر
۴۰۴۴۱	۳۶۵	۲۱۲۰۵	۱۰۹۲۸۱	۱۱۳۱	۱۰۰ لغایت ۱۴۹ رأس
۲۴۵۹۵	۱۵۶	۱۴۰۱۲	۷۶۰۲۷	۵۴۷	۱۵۰ لغایت ۱۹۹ رأس
۲۹۳۴۹	۱۲۵	۲۶۰۷۰	۱۲۲۲۲۹	۵۹۲	۲۰۰ لغایت ۲۹۹ رأس
۳۷۲۵	۹	۴۸۱۲	۱۸۱۸۸	۵۲	۴۰۰ لغایت ۴۹۹ رأس
۲۶۹۵	۵	۵۲۴۶	۲۲۳۳۳	۲۸	۵۰۰ رأس و بیشتر



نتایج تفصیلی سرشماری عمومی کشاورزی ۱۳۸۲ - استان گیا

۹۸- بهره‌برداری‌های دارای دام کوچک طی ۳۶۵ روز گذشته و تعداد دام آن‌ها در روز آمارگیری برحسب تعداد دام کوچک (دنباله)

تعداد دام کوچک		فقط بز و بزغاله		گوسفند و بره و بز و بزغاله توأم	
تعداد دام کوچک	تعداد بهره‌برداری	تعداد بز و بزغاله	تعداد بهره‌برداری	تعداد دام	
				گوسفند و بره	بز و بزغاله
۶۹۲		۱۷۲۲۷	۵۵۵۴	۲۶۱۷۲۶	۱۰۷۸۴۲
۱۲		.	۵۷	.	.
۲۳۰		۲۳۲۰	۱۵۱	۵۸۲۳	۲۱۷۷
۱۷۷		۲۴۸	۵۹	۶۱	۵۴
۶۰		۲۰۲	۸۴	۱۹۱	۱۰۷
۸۵		۵۱۹	۲۰۲	۸۷۶	۵۲۹
۱۰۸		۱۳۷۱	۵۰۵	۲۶۹۵	۲۲۸۷
۲۰۸		۷۱۲۵	۲۹۸۵	۱۰۸۲۶۲	۴۰۲۷۸
۷۱		۱۵۷۱	۶۱۴	۱۰۱۱۲	۲۳۷۸
۲۸		۱۲۹۲	۴۹۶	۱۱۶۳۹	۴۹۱۸
۲۳		۹۵۷	۴۱۱	۱۲۶۸۱	۵۱۲۸
۲۸		۱۹۳۰	۴۵۷	۱۷۷۲۲	۶۶۲۱
۱۸		۱۱۶۵	۵۱۲	۲۲۸۸۶	۸۷۲۹
۱۰		۸۰۸	۴۹۴	۳۱۲۳۰	۱۰۷۰۴
۳۱		۷۱۶۲	۱۶۶۲	۲۴۷۲۶۱	۶۴۱۸۷
۱۶		۱۷۲۶	۷۵۱	۶۸۹۴۰	۱۹۴۷۹
۱۱		۱۷۵۶	۲۸۰	۵۱۴۲۲	۱۲۲۵۸
۱۳		۳۲۲۰	۲۵۴	۹۲۹۸۸	۲۲۸۴۰
۱		۲۵۰	۴۴	۱۲۴۶۲	۲۳۶۴
.		.	۳۲	۱۹۶۲۸	۵۲۴۶
جمع					
بدون دام در روز آمارگیری					
جمع کمتر از ۲۰ رأس					
۱ لغایت ۲ رأس					
۳ لغایت ۴ رأس					
۵ لغایت ۹ رأس					
۱۰ لغایت ۱۹ رأس					
جمع ۲۰ لغایت ۹۹ رأس					
۲۰ لغایت ۲۹ رأس					
۳۰ لغایت ۳۹ رأس					
۴۰ لغایت ۴۹ رأس					
۵۰ لغایت ۵۹ رأس					
۶۰ لغایت ۷۴ رأس					
۷۵ لغایت ۹۹ رأس					
جمع ۱۰۰ رأس و بیشتر					
۱۰۰ لغایت ۱۴۹ رأس					
۱۵۰ لغایت ۱۹۹ رأس					
۲۰۰ لغایت ۲۹۹ رأس					
۳۰۰ لغایت ۴۹۹ رأس					
۵۰۰ رأس و بیشتر					

۹۹ - بهره‌برداری‌های دارای گوسفند و بره در روز آمارگیری و تعداد دام آن‌ها برحسب شهرستان (بهره‌برداری - رأس)

تعداد گوسفند و بره در روز آمارگیری			تعداد بهره‌برداری	شهرستان
جمع	جمع			
نر	ماده	جمع		
۱۲۸۷۳۲	۵۱۱۴۵۳	۶۴۰۱۸۴	۱۵۳۱۱	گیلان
۳۲۶۲	۹۲۳۸	۱۲۵۰۰	۴۹۴	استارا
۷	۱۱	۱۸	۹	آستانه اشرفیه
۲۲۷۳	۱۰۱۹۹	۱۲۴۷۲	۶۳۹	املش
۱۲۶	۲۴۹	۳۷۵	۲۲	بندر انزلی
۲۵۶	۳۷۱	۶۲۷	۹۵	رشت
۹۳۶۰	۴۵۲۸۲	۵۴۶۴۳	۱۰۵۲	رضوانشهر
۱۷۵۵۷	۸۱۰۵۴	۹۸۶۱۱	۲۲۸۳	رودبار
۱۱۳۹۰	۳۶۲۸۶	۴۷۶۷۶	۱۲۸۸	رودسر
۵۲۱۱	۳۱۹۸۳	۳۷۱۹۴	۱۳۹۵	سیاهکل
۹۰۰۲	۳۶۵۸۹	۳۷۵۹۱	۱۰۹۱	شفت
۲۵۰	۱۹۱۲	۲۳۶۲	۱۲۶	صومعه سرا
۲۲۷۸۷	۱۵۷۲۷۸	۲۰۲۲۶۵	۳۲۴۶	طوالش
۸۹۵۴	۳۸۲۹۱	۴۷۲۴۵	۱۲۰۵	قومن
۵۷۲	۱۷۰۰	۲۲۷۲	۱۴۶	لاهیجان
۳۷۸۰	۹۹۱۱	۱۳۶۹۱	۵۳۶	لنگرود
۱۱۶۴۶	۵۰۶۹۶	۶۲۳۴۲	۱۲۸۷	ماسال



نتایج تفصیلی سرشماری عمومی کشاورزی ۱۳۸۲ - استان گیلان

۹۹ - بهره‌برداری‌های دارای گوسفند و بزه در روز آمارگیری و تعداد دام آن‌ها برحسب شهرستان (دنباله) (بهره‌برداری - رأس)

تعداد گوسفند و بزه در روز آمارگیری						شهرستان
کمتر از ۱ ساله			۱ ساله و بالاتر			
نر	ماده	جمع	نر	ماده	جمع	
۷۴۵۳۱	۱۲۹۲۴۲	۲۰۳۷۷۳	۵۴۲۰۱	۳۸۲۲۱۱	۴۳۶۴۱۲	گیلان
						آستارا
۱۴۱۲	۲۴۲۶	۲۸۳۸	۱۸۵۰	۶۸۰۲	۸۶۵۲	آستانه اشرفیه
۵	۷	۱۲	۲	۲	۴	املش
۱۳۳۰	۲۶۹۸	۴۰۲۸	۹۴۳	۷۵۰۱	۸۴۴۴	بندر انزلی
۴	۴۲	۴۶	۱۲۲	۲۰۷	۳۲۹	رشت
۱۲۸	۱۵۶	۲۸۴	۱۱۸	۳۱۵	۴۳۳	رضوانشهر
۶۲۸۹	۱۱۵۰۸	۱۷۷۹۷	۳۰۷۲	۳۲۸۷۵	۳۶۹۴۷	رودبار
۹۵۸۸	۲۰۱۶۳	۲۹۷۵۱	۷۹۶۹	۶۰۸۹۱	۶۸۸۶۰	رودسر
۵۱۹۸	۹۲۲۴	۱۴۴۲۲	۶۲۹۲	۲۶۸۶۲	۳۳۱۵۴	سیاهکل
۳۱۹۷	۷۷۴۳	۱۰۹۴۰	۲۰۱۴	۲۲۲۲۰	۲۴۲۳۴	شفت
۴۷۷۴	۸۹۴۹	۱۳۷۲۳	۴۲۲۸	۲۷۶۴۰	۳۱۸۶۸	صومعه سرا
۱۳۶	۳۲۷	۴۶۳	۳۱۴	۱۵۸۷	۱۹۰۱	طوالش
۲۷۶۶۷	۲۳۲۲۳	۷۰۸۹۰	۱۷۱۲۰	۱۱۴۲۵۵	۱۳۱۳۷۵	فومن
۲۶۵۶	۷۸۹۶	۱۲۵۵۲	۴۲۹۸	۲۰۳۹۵	۲۴۶۹۳	لاهیجان
۴۴۲	۴۲۷	۸۶۹	۳۱۱	۱۲۷۳	۱۵۸۴	نگرود
۱۴۲۶	۱۸۲۹	۳۲۵۵	۲۳۵۴	۸۰۸۲	۱۰۴۳۶	ماسال
۸۴۵۰	۱۲۴۱۴	۲۰۸۶۴	۳۱۹۶	۳۸۲۸۲	۴۱۴۷۸	

۱۰۰ - بهره‌برداری‌های دارای گوسفند و بره در روز آمارگیری و تعداد دام آن‌ها برحسب وسعت اراضی کشاورزی

(بهره‌برداری - رأس)

تعداد گوسفند و بره در روز آمارگیری			تعداد بهره‌برداری	وسعت اراضی کشاورزی
جمع	جمع			
نر	ماده	جمع		
۱۲۸۷۳۲	۵۱۱۴۵۳	۶۴۰۱۸۴	۱۵۳۱۱	جمع
۲۳۶۷۸	۹۸۱۲۵	۱۲۱۸۰۲	۲۲۲۲	بدون زمین کشاورزی
۵۷۶۹۳	۲۲۶۵۱۲	۲۸۴۲۰۵	۷۰۴۰	جمع کمتر از ۱ هکتار
۱۳۶۱۷	۶۱۴۵۲	۷۵۰۶۹	۱۶۱۵	کمتر از ۱/۱ هکتار
۷۵۰۹	۲۹۷۶۲	۳۷۲۷۲	۸۶۸	۰/۱ تا کمتر از ۰/۲ هکتار
۱۸۲۱۹	۶۶۴۹۴	۸۴۷۱۳	۲۲۲۵	۰/۲ تا کمتر از ۰/۵ هکتار
۱۸۴۳۸	۶۸۸۰۲	۸۷۱۵۱	۲۲۳۳	۰/۵ تا کمتر از ۱ هکتار
۶۱۲۸۵	۱۵۱۵۰۹	۲۰۰۷۹۴	۵۱۶۳	جمع ۱ تا کمتر از ۵ هکتار
۲۳۱۲۹	۸۶۳۹۶	۱۰۹۵۲۵	۲۸۲۲	۱ تا کمتر از ۲ هکتار
۹۹۵۸	۴۹۶۳۵	۴۹۵۹۳	۱۳۳۲	۲ تا کمتر از ۳ هکتار
۵۱۸۸	۲۱۸۲۷	۲۷۰۱۵	۶۶۰	۳ تا کمتر از ۴ هکتار
۲۰۱۰	۱۱۶۵۱	۱۳۶۶۱	۳۴۶	۴ تا کمتر از ۵ هکتار
۵۷۲۶	۲۶۲۶۲	۳۲۰۱۰	۶۵۰	جمع ۵ تا کمتر از ۲۰ هکتار
۳۳۵۶	۱۶۱۰۵	۱۹۲۶۱	۴۲۳	۵ تا کمتر از ۷/۱۵ هکتار
۱۲۰۰	۵۰۶۲	۶۲۶۲	۱۲۱	۷/۱۵ تا کمتر از ۱۰ هکتار
۸۸۴	۲۹۷۴	۳۸۵۸	۸۴	۱۰ تا کمتر از ۱۵ هکتار
۲۰۶	۱۱۲۳	۱۳۲۹	۷۲	۱۵ تا کمتر از ۲۰ هکتار
۲۱۱	۹۳۳	۱۲۴۴	۳۱	جمع ۲۰ تا کمتر از ۵۰ هکتار
۷۸	۲۸۹	۳۶۷	۱۰	۲۰ تا کمتر از ۲۵ هکتار
۱۸۰	۴۵۲	۶۳۲	۸	۲۵ تا کمتر از ۳۵ هکتار
۳۳	۱۸۲	۲۱۵	۳	۳۵ تا کمتر از ۵۰ هکتار
۶۰	۱۲۰	۱۶۰	۴	جمع ۵۰ هکتار و بیشتر
۲۰	۱۱۸	۱۵۸	۲	۵۰ تا کمتر از ۱۰۰ هکتار
.	۲	۲	۱	۱۰۰ تا کمتر از ۲۰۰ هکتار
.	.	.	.	۲۰۰ تا کمتر از ۵۰۰ هکتار
.	.	.	.	۵۰۰ تا کمتر از ۱۰۰۰ هکتار
.	.	.	.	۱۰۰۰ تا کمتر از ۲۰۰۰ هکتار
.	.	.	.	۲۰۰۰ هکتار و بیشتر



نتایج تفصیلی سرشماری عمومی کشاورزی ۱۳۸۲ - استان گیلان

۱۰۰ - بهره‌برداری‌های دارای گوسفند و بره در روز آمارگیری و تعداد دام آن‌ها برحسب وسعت اراضی کشاورزی (دنباله)

(بهره‌برداری - رأس)

تعداد گوسفند و بره در روز آمارگیری						وسعت اراضی کشاورزی
کمتر از ۱ ساله			۱ ساله و بالاتر			
تر	ماده	جمع	تر	ماده	جمع	
۷۴۵۳۱	۱۲۹۲۴۴	۲۰۳۷۷۳	۵۴۲۰۱	۲۸۲۲۱۱	۳۳۶۴۱۲	جمع
۱۶-۱۵	۲۵۸۹۹	۳۹۹۱۵	۹۶۶۲	۷۲۲۲۵	۸۱۸۸۸	بدون زمین کشاورزی
۲۳۱-۸	۵۶۶۰۱	۸۱۷۰۸	۲۴۵۸۵	۱۶۹۲۱۲	۱۹۳۷۹۷	جمع کمتر از ۱ هکتار
۸۲۹۰	۱۵-۸۱	۲۳۴۷۱	۵۲۲۷	۴۶۳۷۱	۵۱۵۹۸	کمتر از ۰/۱ هکتار
۲۳-۹	۷۵۴۳	۱۱۸۵۲	۲۲۰۰	۲۲۲۲۰	۲۵۴۲۰	۰/۱ تا کمتر از ۰/۲ هکتار
۱۰۰-۱۵	۱۶۵۰۹	۲۶۵۲۴	۸۲۰۲	۲۹۹۸۵	۵۸۱۸۹	۰/۲ تا کمتر از ۰/۵ هکتار
۱۰۳۹۴	۱۷۲۶۸	۲۷۸۶۱	۷۹۵۵	۵۱۳۲۶	۵۹۲۸۰	۰/۵ تا کمتر از ۱ هکتار
۲۴۰۴۵	۴۰۲۸۹	۶۴۳۳۴	۱۷۲۴۰	۱۱۹۲۲۰	۱۳۶۴۶۰	جمع ۱ تا کمتر از ۵ هکتار
۱۳۱۸۳	۲۱۸۱۸	۳۵۰۰۱	۹۹۴۶	۶۶۵۷۸	۷۶۵۲۴	۱ تا کمتر از ۲ هکتار
۵۸۲۱	۱۰۰۵۱	۱۵۸۷۲	۴۱۳۷	۲۹۵۸۲	۳۳۷۲۱	۲ تا کمتر از ۳ هکتار
۳۰۸۸	۵۵۲۲	۸۶۲۰	۲۱۰۰	۱۶۲۸۵	۱۸۳۸۵	۳ تا کمتر از ۴ هکتار
۱۹۵۲	۲۸۷۸	۳۸۳۱	۱۰۵۷	۸۷۷۳	۹۸۳۰	۴ تا کمتر از ۵ هکتار
۳۱۸۴	۶۱۷۷	۹۳۶۱	۲۵۶۲	۲۰۰۸۷	۲۲۶۴۹	جمع ۵ تا کمتر از ۲۰ هکتار
۱۷۹۷	۳۷۳۸	۵۵۳۵	۱۵۵۹	۱۲۳۶۷	۱۲۹۲۶	۵ تا کمتر از ۷/۱۵ هکتار
۶۴۹	۱۲۴۸	۱۸۸۷	۵۵۱	۳۸۲۲	۴۳۷۵	۷/۱۵ تا کمتر از ۱۰ هکتار
۵-۷	۹۱۴	۱۲۱۹	۳۷۷	۳۰۶۲	۳۴۳۹	۱۰ تا کمتر از ۱۵ هکتار
۲۲۱	۲۸۹	۵۲۰	۷۵	۸۳۴	۹۰۹	۱۵ تا کمتر از ۲۰ هکتار
۱۵۲	۲۲۸	۳۸۰	۱۳۹	۶۹۵	۸۳۴	جمع ۲۰ تا کمتر از ۵۰ هکتار
۲۲	۸۲	۱۲۲	۲۶	۲۰۷	۲۲۲	۲۰ تا کمتر از ۲۵ هکتار
۸۲	۱۰۸	۱۹۲	۹۶	۳۴۴	۴۴۰	۲۵ تا کمتر از ۳۵ هکتار
۲۶	۲۸	۶۲	۷	۱۲۲	۱۵۱	۳۵ تا کمتر از ۵۰ هکتار
۲۷	۴۸	۷۵	۱۳	۷۲	۸۵	جمع ۵۰ هکتار و بیشتر
۲۷	۴۸	۷۵	۱۳	۷۰	۸۲	۵۰ تا کمتر از ۱۰۰ هکتار
.	.	.	.	۲	۲	۱۰۰ تا کمتر از ۲۰۰ هکتار
.	۲۰۰ تا کمتر از ۵۰۰ هکتار
.	۵۰۰ تا کمتر از ۱۰۰۰ هکتار
.	۱۰۰۰ تا کمتر از ۲۰۰۰ هکتار
.	۲۰۰۰ هکتار و بیشتر

۱۰۱- بهره‌برداری‌های دارای گوسفند و بره در روز آمارگیری و تعداد دام آن‌ها برحسب سن بهره‌بردار

(بهره‌برداری - رأس)

تعداد گوسفند و بره در روز آمارگیری			تعداد بهره‌برداری	سن بهره‌بردار
جمع				
جمع	ماده	نر		
۶۳۴۳۹۸	۵۱۰۸۹۶	۱۲۸۶-۳	۱۵۳۰۵	جمع
۲۲۷	۱۷۰	۵۷	۲	کمتر از ۱۵ ساله
۱۲۵۶	۹۹۶	۲۶۰	۲۲	۱۵ - ۱۹ ساله
۱۱۰۹۰	۸۷۰۹	۲۳۸۱	۲۸۲	۲۰ - ۲۴ ساله
۳۰۸۲۸	۲۲۲۰۶	۶۶۲۲	۱۰۳۸	۲۵ - ۲۹ ساله
۲۲۶۵۲	۳۵۲۲۴	۹۴۲۸	۱۴۰۲	۳۰ - ۳۴ ساله
۵۷۵۸۰	۴۶۱۰۷	۱۱۴۷۲	۱۵۶۹	۳۵ - ۳۹ ساله
۷۳۲۲۰	۵۷۳۲۰	۱۵۹۸۰	۱۸۵۹	۴۰ - ۴۴ ساله
۸۲۲۹۲	۶۵۷۱۴	۱۶۵۷۹	۱۷۹۷	۴۵ - ۴۹ ساله
۸۳۰۵۲	۶۷۳۱۲	۱۵۷۴۱	۱۷۳۰	۵۰ - ۵۴ ساله
۵۷۰۶۳	۴۵۹۳۷	۱۱۱۲۶	۱۱۶۹	۵۵ - ۵۹ ساله
۸۲۰۹۱	۶۵۱۹۵	۱۶۸۹۷	۱۶۵۴	۶۰ - ۶۴ ساله
۲۷۵۳۶	۲۸۶۲۸	۸۹۰۸	۱۰۵۲	۶۵ - ۶۹ ساله
۲۰۸۴۱	۲۳۲۸۷	۷۵۵۴	۹۸۲	۷۰ - ۷۴ ساله
۱۳۰۸۱	۱۰۵۶۱	۲۵۲۱	۳۲۱	۷۵ - ۷۹ ساله
۱۲۴۹۱	۱۱۵۱۴	۲۹۷۷	۲۰۵	۸۰ ساله و بیشتر



۱۰۱- بهره‌برداری‌های دارای گوسفند و بره در روز آمارگیری و تعداد دام آن‌ها برحسب سن بهره‌بردار (دنباله)

(بهره‌برداری - رأس)

تعداد گوسفند و بره در روز آمارگیری						سن بهره‌بردار
کمتر از ۱ ساله			۱ ساله و بالاتر			
جمع	ماده	نر	جمع	ماده	نر	
۲۲۴۳۹	۱۲۹۱۵۰	۲۰۲۵۸۹	۵۲۱۶۲	۲۸۱۷۴۶	۲۲۵۹۱۰	جمع
۵۰	۵۵	۱۰۵	۷	۱۱۵	۱۲۲	کمتر از ۱۵ ساله
۲۴۴	۳۱۴	۵۵۸	۱۱۶	۶۸۲	۷۹۸	۱۵ - ۱۹ ساله
۱۴۱۰	۲۲۲۲	۳۷۳۱	۹۷۲	۶۲۸۸	۷۲۵۹	۲۰ - ۲۴ ساله
۲۸۲۲	۶۳۴۹	۱۰۱۷۱	۲۸۰۰	۱۷۸۵۷	۲۰۶۵۷	۲۵ - ۲۹ ساله
۵۶۸۵	۹۱۷۰	۱۴۸۵۴	۳۷۴۴	۲۶۰۵۴	۲۹۷۹۸	۳۰ - ۳۴ ساله
۶۷۴۶	۱۴۷۴۵	۱۹۴۹۱	۴۷۲۸	۳۲۲۶۲	۳۸۰۸۹	۳۵ - ۳۹ ساله
۸۸۳۹	۱۴۴۴۵	۲۲۲۸۲	۷۱۴۲	۴۲۸۹۲	۵۰۰۲۶	۴۰ - ۴۴ ساله
۹۹۲۸	۱۶۱۳۶	۲۶۰۷۲	۶۶۴۱	۴۹۵۷۸	۵۶۲۱۹	۴۵ - ۴۹ ساله
۹۱۰۷	۱۶۲۲۰	۲۵۳۲۷	۶۶۴۴	۵۱۰۹۲	۵۷۷۲۵	۵۰ - ۵۴ ساله
۶۴۳۲	۱۱۶۸۹	۱۸۱۲۳	۴۶۹۲	۳۲۲۴۸	۲۸۹۲۰	۵۵ - ۵۹ ساله
۹۲۱۷	۱۶۰۴۷	۲۵۲۶۴	۷۶۸۰	۴۹۱۴۸	۵۶۸۲۸	۶۰ - ۶۴ ساله
۵۲۳۷	۹۶۷۵	۱۴۹۱۲	۳۶۷۱	۲۸۹۵۲	۲۲۶۲۴	۶۵ - ۶۹ ساله
۴۵۱۶	۸۶۵۲	۱۳۱۶۸	۳۰۳۸	۲۲۶۳۵	۲۷۶۷۲	۷۰ - ۷۴ ساله
۱۵۱۵	۲۵۶۵	۴۰۷۹	۱۰۰۶	۷۹۹۶	۹۰۰۲	۷۵ - ۷۹ ساله
۱۶۸۱	۲۷۶۸	۴۴۴۹	۱۲۹۶	۸۷۴۶	۱۰۰۴۲	۸۰ ساله و بیشتر

۱۰۲- بهره‌برداری‌های دارای گوسفند و بره در روز آمارگیری و تعداد دام آن‌ها برحسب تعداد گوسفند و بره در روز آمارگیری (بهره‌برداری - رأس)

تعداد گوسفند و بره در روز آمارگیری			تعداد بهره‌برداری	تعداد گوسفند و بره در روز آمارگیری
جمع				
نر	ماده	جمع		
۱۲۸۷۳۲	۵۱۱۴۵۲	۶۴۰۱۸۴	۱۵۳۱۱	جمع
.	.	.	.	بدون دام در روز آمارگیری
۱۲۴۴۰	۳۹۰۸۵	۵۱۵۲۴	۷۰۵۹	جمع کمتر از ۲۰ رأس
۱۲۴۲	۱۲۰۸	۲۴۵۲	۱۵۵۲	۱ لغایت ۲ رأس
۱۲۸۸	۲۳۵۲	۳۸۴۲	۱۰۹۹	۳ لغایت ۴ رأس
۲۸۴۲	۸۷۳۸	۱۱۵۸۱	۱۸۱۱	۵ لغایت ۹ رأس
۶۹۶۵	۲۶۶۸۵	۳۳۶۵۰	۲۵۹۷	۱۰ لغایت ۱۹ رأس
۵۲۲۶۵	۲۱۵۲۷۲	۲۶۷۶۳۷	۶۳۲۰	جمع ۲۰ لغایت ۹۹ رأس
۸۱۱۷	۳۲۲۰۳	۴۰۵۲۰	۱۸۳۶	۲۰ لغایت ۲۹ رأس
۸۳۱۲	۳۲۷۰۵	۴۱۰۱۷	۱۲۸۵	۳۰ لغایت ۳۹ رأس
۷۱۶۲	۲۹۹۲۴	۳۷۰۸۷	۸۸۱	۴۰ لغایت ۴۹ رأس
۹۲۱۷	۲۹۶۲۰	۴۹۰۵۷	۹۵۵	۵۰ لغایت ۵۹ رأس
۹۷۰۴	۲۱۴۲۹	۵۱۱۳۳	۷۸۲	۶۰ لغایت ۷۴ رأس
۹۵۵۲	۳۹۲۷۲	۴۸۸۲۴	۵۸۲	۷۵ لغایت ۹۹ رأس
۶۴۰۲۷	۲۵۶۹۹۷	۳۲۱۰۲۴	۱۲۲۳	جمع ۱۰۰ رأس و بیشتر
۲۱۴۶۱	۸۶۳۵۰	۱۰۷۸۱۱	۹۶۳	۱۰۰ لغایت ۱۴۹ رأس
۱۲۲۲۷	۵۸۸۱۲	۷۳۰۵۹	۴۵۸	۱۵۰ لغایت ۱۹۹ رأس
۲۲۲۷۷	۸۸۱۵۵	۱۱۰۴۳۲	۴۵۹	۲۰۰ لغایت ۳۹۹ رأس
۱۹۷۸	۸۳۶۸	۱۰۳۴۶	۲۵	۴۰۰ لغایت ۴۹۹ رأس
۴۰۶۴	۱۵۳۱۲	۱۹۳۷۶	۲۹	۵۰۰ رأس و بیشتر



۱۰۲ - بهره برداری های دارای گوسفند و بره در روز آمارگیری و تعداد دام آنها برحسب تعداد گوسفند و بره در روز آمارگیری (دلباله)

تعداد گوسفند و بره در روز آمارگیری						تعداد گوسفند و بره در روز آمارگیری
کمتر از ۱ سانه			۱ سانه و بالاتر			
نر	ماده	جمع	نر	ماده	جمع	
۷۴۵۳۱	۱۲۹۲۴۴	۲۰۳۷۷۳	۵۴۲۰۱	۲۸۲۲۱۱	۳۳۶۴۱۲	جمع
.	بدون دام در روز آمارگیری
۶۳۹۶	۹۹۱۸	۱۶۳۱۳	۶۰۴۲	۲۹۱۶۷	۳۵۲۱۱	جمع کمتر از ۲۰ رأس
۵۲۸	۲۶۸	۷۹۶	۷۱۶	۹۴۰	۱۶۵۶	۱ لغایت ۲ رأس
۵۹۱	۵۵۵	۱۱۴۶	۷۹۷	۱۸۹۹	۲۶۴۶	۳ لغایت ۴ رأس
۱۴۰۲	۲۱۲۲	۳۵۲۴	۱۴۴۲	۶۶۰۶	۸۰۴۸	۵ لغایت ۹ رأس
۲۸۷۵	۶۹۶۳	۱۰۸۳۸	۳۰۹۰	۱۹۷۲۲	۲۲۸۱۲	۱۰ لغایت ۱۹ رأس
۲۰۹۶۲	۵۵۱۸۰	۸۶۱۴۲	۲۱۲۸۲	۱۵۹۲۹۱	۱۸۰۷۷۳	جمع ۲۰ لغایت ۹۹ رأس
۹۵۸۷	۸۲۶۶	۱۷۸۵۳	۲۵۲۰	۲۲۱۳۷	۲۷۶۶۷	۲۰ لغایت ۲۹ رأس
۴۹۳۶	۸۶۳۳	۱۳۵۶۸	۲۳۷۶	۲۴۰۷۳	۲۷۴۴۹	۳۰ لغایت ۳۹ رأس
۲۲۳۵	۷۷۸۵	۱۰۰۱۳۰	۷۸۱۹	۲۲۱۲۹	۲۹۹۴۸	۴۰ لغایت ۴۹ رأس
۵۵۱۰	۱۰۲۴۰	۱۵۷۴۹	۳۹۰۸	۲۹۲۰۰	۳۳۲۰۸	۵۰ لغایت ۵۹ رأس
۵۷۹۳	۱۰۵۳۷	۱۶۳۳۰	۴۹۱۲	۳۰۸۹۲	۳۵۸۰۴	۶۰ لغایت ۷۴ رأس
۵۸۱۴	۱۰۴۲۱	۱۶۲۳۵	۴۷۳۸	۲۸۸۵۱	۳۳۵۸۹	۷۵ لغایت ۹۹ رأس
۲۷۱۵۲	۶۳۳۴۴	۹۰۴۹۶	۲۶۸۷۶	۱۹۳۵۵۳	۲۲۰۴۲۸	جمع ۱۰۰ رأس و بیشتر
۱۳۰۸۱	۲۱۸۳۵	۳۴۹۱۶	۸۲۸۱	۶۴۵۱۵	۷۲۸۹۶	۱۰۰ لغایت ۱۴۹ رأس
۸۷۳۰	۱۵۰۶۹	۲۳۷۹۹	۵۵۱۷	۴۲۷۴۲	۴۸۲۶۰	۱۵۰ لغایت ۱۹۹ رأس
۱۲۶۳۷	۱۹۸۷۰	۳۲۵۰۷	۹۶۴۰	۶۸۲۸۵	۷۷۹۲۵	۲۰۰ لغایت ۲۹۹ رأس
۱۰۱۱	۱۷۶۸	۲۷۷۹	۹۶۷	۶۶۰۰	۷۵۶۷	۴۰۰ لغایت ۴۹۹ رأس
۱۶۹۳	۲۹۰۲	۴۵۹۵	۲۳۷۱	۱۰۴۱۰	۱۲۷۸۱	۵۰۰ رأس و بیشتر

۱۰۲ - بهره‌برداری‌های دارای بز و بزغاله در روز آمارگیری و تعداد دام‌ها برحسب شهرستان (بهره‌برداری - رأس)

شهرستان	تعداد بهره‌برداری	تعداد بز و بزغاله در روز آمارگیری	
		جمع	
		ماده	جمع
گیلان	۶۱۲۸	۹۵۳۹۲	۱۲۵۲۶۹
آستارا	۱۲۸	۲۹۹۲	۳۱۲۲
آستانه اشرفیه	۵	۴	۸
املش	۲۲۷	۲۲۳۸	۳۰۹۷
بندر انزلی	۴	۹	۱۳
رشت	۳۶	۳۰۴	۳۵۹
رضوانشهر	۲۶۰	۵۴۸۹	۶۸۴۹
رودبار	۱۱۴۶	۲۵۵۲۶	۳۷۷۲۶
رودسر	۴۰۲	۸۷۸۷	۱۳۶۸۰
سیاهکل	۵۲۵	۷۱۸۵	۸۹۲۱
شفت	۲۲۲	۶۲۶۹	۸۲۶۷
صومعه سرا	۷۵	۱۰۰۸	۱۲۶۸
طوالش	۱۱۷۶	۱۵۹۰۱	۲۱۱۷۱
فومن	۵۰۰	۶۸۸۰	۸۹۸۹
لاهیجان	۶۱	۱۲۵۶	۱۸۰۲
لنگرود	۲۲۷	۲۶۱۷	۵۱۷۳
ماسال	۷۰۵	۷۷۰۵	۹۷۳۲



۱۰۳ - بهره‌برداری‌های دارای بز و بزغاله در روز آمارگیری و تعداد دام آن‌ها برحسب شهرستان (دنباله) (بهره‌برداری - رأس)

تعداد بز و بزغاله در روز آمارگیری						شهرستان
کمتر از ۱ سگه			۱ سگه و بالاتر			
نر	ماده	جمع	نر	ماده	جمع	
۱۵۱۹۷	۲۵۷۵۹	۴۰۹۵۶	۱۴۶۸۰	۶۹۶۳۳	۸۴۳۱۳	گیلان
۵۲۰	۹۰۷	۱۴۲۷	۶۲۹	۲۰۸۷	۲۷۱۶	استارا
۲	۲	۴	۰	۱	۱	استانه اشرفیه
۴۲۸	۵۶۹	۹۹۷	۲۲۹	۱۸۶۹	۲۰۹۰	املش
۱	۱	۲	۲	۸	۱۰	بندر انزلی
۷۲	۸۷	۱۶۱	۸۱	۲۱۷	۲۹۸	رشت
۸۶۵	۱۲۸۰	۲۱۴۵	۶۶۷	۴۰۰۹	۴۶۷۶	رضوانشهر
۲۸۵۱	۷۲۳۲	۱۱۱۸۳	۲۲۲۹	۱۸۲۱۴	۲۱۵۴۳	رودبار
۱۴۴۴	۲۲۴۲	۳۶۸۸	۲۴۴۹	۶۵۲۲	۸۹۷۱	رودسر
۸۷۰	۱۸۶۷	۲۷۳۷	۸۶۶	۵۳۱۸	۶۱۸۴	سیاهکل
۹۹۷	۱۷۷۱	۲۷۶۸	۱۰۰۱	۴۴۹۸	۵۴۹۹	شفت
۶۶	۱۶۷	۲۳۳	۱۹۲	۸۴۱	۱۰۳۳	صومعه سرا
۲۹۶۹	۴۵۸۰	۷۵۴۹	۲۳۰۱	۱۱۳۲۱	۱۳۶۲۲	طوالش
۱۰۰۷	۱۶۲۸	۲۶۳۵	۱۱۰۲	۵۲۵۲	۶۳۵۴	فومن
۱۹۲	۳۳۸	۵۳۱	۲۵۲	۹۱۸	۱۱۷۱	لاهیجان
۵۳۴	۶۷۰	۱۲۰۴	۱۰۲۲	۲۹۲۷	۳۹۴۹	لنگرود
۱۴۴۴	۲۱۱۵	۳۵۵۹	۶۶۳	۵۵۹۰	۶۲۵۳	ماسال

۱۰۴- بهره‌برداری‌های دارای گاو و گوساله در روز آمارگیری و تعداد دام آن‌ها برحسب شهرستان (بهره‌برداری - رأس)

شهرستان	تعداد بهره‌برداری	تعداد گاو و گوساله در روز آمارگیری	
		جمع	ماده
گیلان	۱۰۶۷۴۲	۴۴۹۵۴۱	۲۴۲۳۵۲
آستارا	۲۹۲۱	۱۹۳۱۵	۱۶۶۶۰
آستانه اشرفیه	۵۰۲۶	۱۳۸۲۱	۱۱۲۹۵
امش	۲۵۵۵	۱۰۷۸۸	۸۲۲۸
بندر انزلی	۸۲۶	۳۹۴۶	۲۹۵۶
رشت	۲۰۴۸۹	۶۲۷۲۸	۴۲۲۲۳
رضوانشهر	۴۶۷۵	۲۱۴۵۵	۱۷۵۸۷
رودبار	۶۷۶۳	۴۰۱۸۲	۳۱۲۴۲
رودسر	۶۳۷۷	۲۰۵۲۹	۲۳۵۷۷
سیاهکل	۵۱۶۵	۲۷۵۵۱	۲۱۲۵۲
شفت	۶۶۲۴	۲۹۰۲۵	۲۲۵۶۷
صومعه سرا	۷۲۸۱	۲۱۰۵۵	۱۶۲۷۹
نخالش	۱۳۶۰۶	۶۹۶۱۱	۵۲۵۹۹
فومن	۸۷۹۹	۳۴۲۱۵	۲۶۲۸۶
لاهیجان	۶۹۰۹	۲۰۵۲۴	۱۵۹۶۹
لنگرود	۳۲۰۸	۱۶۱۰۸	۱۲۳۶۵
ماسال	۵۱۱۸	۲۷۶۳۹	۲۲۰۲۴



۱۰۴ - بهره‌برداری‌های دارای گاو و گوساله در روز آمارگیری و تعداد دام آن‌ها برحسب شهرستان (دنباله) (بهره‌برداری - رأس)

تعداد گاو و گوساله در روز آمارگیری						شهرستان
کمتر از ۲ ساله			۲ ساله و بالاتر			
نر	ماده	جمع	نر	ماده	جمع	
۶۷۷۱۹	۹۶۴۲۹	۱۶۴۱۵۸	۳۸۵۲۰	۲۴۶۹۱۳	۲۸۵۴۳۳	گیلان
۲۶۴۲	۴۳۹۱	۷۰۳۳	۲۰۱۴	۱۰۲۶۹	۱۲۲۸۳	آستارا
۲۶۰۷	۳۱۹۹	۵۸۰۶	۹۱۹	۸۰۹۶	۹۰۱۵	آستانه اشرفیه
۱۸۲۰	۲۳۸۲	۴۲۰۲	۶۹۰	۵۸۹۶	۶۵۸۶	املش
۶۸۴	۹۲۵	۱۶۰۹	۳۰۶	۲۰۲۱	۲۳۲۸	بندر انزلی
۱۲۱۵۷	۱۲۴۱۷	۲۴۵۷۴	۸۳۴۸	۲۹۸۰۶	۳۸۱۵۴	رشت
۲۹۲۲	۴۹۵۸	۷۸۷۹	۹۴۶	۱۲۶۲۰	۱۳۵۶۶	رضوانشهر
۵۹۰۸	۸۵۱۳	۱۴۴۲۰	۳۰۳۳	۲۲۷۲۹	۲۵۷۶۲	رودبار
۴۰۰۴	۶۵۷۹	۱۰۵۸۳	۲۹۲۸	۱۶۹۹۸	۱۹۹۲۶	رودسر
۳۷۶۸	۵۳۳۷	۹۱۰۴	۲۵۳۲	۱۵۹۱۵	۱۸۴۴۷	سیاهکل
۳۸۹۰	۶۴۸۰	۱۰۳۷۰	۲۵۶۸	۱۶۰۸۷	۱۸۶۵۴	شفت
۳۲۲۰	۴۷۶۸	۷۹۸۷	۱۴۵۷	۱۱۶۱۲	۱۳۰۶۸	صومعه سرا
۱۰۰۸۳	۱۵۸۴۸	۲۵۹۳۰	۴۹۳۸	۳۸۷۴۳	۴۳۶۸۱	طوالش
۴۴۷۶	۷۱۱۸	۱۱۵۹۴	۳۴۵۲	۱۹۲۶۸	۲۲۷۲۱	فومن
۳۳۴۱	۴۷۷۱	۸۱۱۲	۱۲۲۱	۱۱۱۹۱	۱۲۴۱۲	لاهیجان
۴۲۳۵	۳۴۰۲	۵۸۳۷	۱۳۰۸	۸۹۶۳	۱۰۲۷۱	لنگرود
۳۷۶۴	۵۲۵۴	۹۱۱۷	۱۸۴۲	۱۶۶۸۰	۱۸۵۲۲	ماسال

۱۰۵- بهره‌برداری‌های دارای گاو و گوساله در روز آمارگیری و تعداد دام آن‌ها برحسب تعداد دام بزرگ

(بهره‌برداری - رأس)

تعداد گاو و گوساله در روز آمارگیری			تعداد بهره‌برداری	تعداد دام بزرگ
جمع	ماده	نر		
۱۰۶۲۲۹	۲۲۲۲۵۲	۴۴۹۵۹۱	۱۰۶۲۲۲	جمع
.	.	.	.	بدون دام در روز آمارگیری
۶۹۸۱۵	۲۴۰۱۶۱	۳۰۹۹۷۵	۲۸۲۷۳	جمع کمتر از ۱۰ رأس
۲۹۹۹	۱۳۵۴۷	۱۵۷۴۷	۱۵۷۴۷	۱ رأس
۱۲۹۰۰	۵۱۰۰۴	۶۳۹۰۴	۳۹۹۶۱	۲ رأس
۱۰۲۲۲	۳۷۲۰۱	۲۷۸۴۲	۱۵۹۶۷	۳ رأس
۱۲۹۱۲	۴۳۱۱۸	۵۶۰۳۲	۱۴۰۴۵	۴ رأس
۹۵۵۲	۲۹۸۸۵	۳۹۴۳۷	۲۹۹۹	۵ رأس
۱۲۸۶۱	۴۱۶۰۲	۵۵۴۶۳	۸۷۹۵	۶ لغایت ۷ رأس
۷۹۴۶	۲۲۶۰۲	۳۱۵۲۹	۳۸۳۹	۸ لغایت ۹ رأس
۳۱۸۰۰	۶۶۱۸۱	۱۲۵۹۸۱	۸۲۷۲	جمع ۱۰ لغایت ۴۹ رأس
۱۳۰۹۶	۲۸۷۹۸	۵۱۸۱۲	۲۷۲۲	۱۰ لغایت ۱۴ رأس
۶۴۱۵	۱۹۷۵۹	۲۶۰۷۴	۱۶۵۷	۱۵ لغایت ۱۹ رأس
۷۳۲۲	۲۹۲۴۴	۲۸۷۸۹	۱۳۱۰	۲۰ لغایت ۲۹ رأس
۳۳۵۵	۹۷۷۹	۱۳۱۲۳	۲۲۱	۳۰ لغایت ۳۹ رأس
۱۶۹۲	۳۳۸۰	۶۱۷۲	۱۵۳	۴۰ لغایت ۴۹ رأس
۳۳۰۶	۶۸۰۷	۱۰۱۱۳	۱۷۶	جمع ۵۰ لغایت ۹۹ رأس
۱۷۸۷	۳۳۵۶	۵۹۴۳	۱۰۳	۵۰ لغایت ۵۹ رأس
۱۰۸۷	۲۷۱۵	۳۸۰۲	۶۰	۶۰ لغایت ۷۴ رأس
۴۳۲	۷۲۶	۱۱۶۸	۱۴	۷۵ لغایت ۹۹ رأس
۱۳۱۹	۲۲۰۳	۳۵۲۲	۲۳	جمع ۱۰۰ رأس و بیشتر
۱۰۳۱	۱۲۴۱	۲۲۷۲	۱۹	۱۰۰ لغایت ۱۹۹ رأس
۱۳۸	۲۶۲	۵۰۰	۲	۲۰۰ لغایت ۴۹۹ رأس
۱۵۰	۶۰۰	۷۵۰	۱	۵۰۰ رأس و بیشتر



۱۰۵ - بهره‌برداری‌های دارای گاو و گوساله در روز آمارگیری و تعداد دام آن‌ها برحسب تعداد دام بزرگ (دنباله)

(بهره‌برداری - رأس)

تعداد گاو و گوساله در روز آمارگیری						تعداد دام بزرگ
کمتر از ۲ ساله			۲ ساله و بالاتر			
نر	ماده	جمع	نر	ماده	جمع	
۶۷۷۱۹	۹۶۴۳۹	۱۶۴۱۵۸	۲۸۵۲۰	۲۴۶۹۱۳	۲۸۵۴۳۳	جمع
.	بدون دام در روز آمارگیری
۲۸۴۷۵	۷۰۰۹۹	۱۱۸۵۷۴	۲۱۳۳۹	۱۷۰۰۶۲	۱۹۱۴۰۱	جمع کمتر از ۱۰ رأس
۱۰۱۲	۲۲۰۵	۳۳۱۶	۹۸۸	۱۱۲۲۳	۱۲۲۱۱	۱ رأس
۱۰۵۸۱	۱۶۲۴۲	۲۶۸۲۳	۲۳۱۹	۲۲۶۶۱	۲۴۹۸۰	۲ رأس
۷۰۹۹	۱۰۵۸۸	۱۷۶۸۷	۲۲۴۴	۲۶۸۱۳	۲۹۰۵۷	۳ رأس
۹۸۴۲	۱۳۳۶۱	۲۳۲۰۳	۲۰۷۲	۲۹۷۵۷	۳۲۸۲۹	۴ رأس
۶۲۲۵	۸۶۵۲	۱۴۸۷۸	۲۲۰۷	۲۱۲۲۲	۲۴۵۲۹	۵ رأس
۸۸۷۲	۱۲۰۵۹	۲۰۹۳۲	۲۹۸۹	۲۹۵۲۲	۳۲۵۱۱	۶ لغایت ۷ رأس
۲۸۲۵	۶۷۹۰	۱۱۶۱۵	۳۶۲۱	۱۶۸۱۴	۱۹۹۳۵	۸ لغایت ۹ رأس
۱۷۰۲۷	۲۲۱۲۳	۳۹۱۵۰	۱۴۷۵۳	۷۰۰۵۹	۱۴۸۱۱	جمع ۱۰ لغایت ۴۹ رأس
۷۴۶۶	۱۰۴۲۰	۱۷۸۸۶	۵۶۳۰	۲۸۲۹۸	۳۳۹۲۸	۱۰ لغایت ۱۴ رأس
۲۲۸۲	۵۰۶۵	۸۳۴۸	۲۹۲۲	۱۴۴۹۴	۱۷۴۲۶	۱۵ لغایت ۱۹ رأس
۲۶۲۰	۵۲۲۲	۸۸۴۲	۳۷۰۳	۱۶۲۲۵	۱۹۹۲۷	۲۰ لغایت ۲۹ رأس
۱۷۲۸	۲۲۴۶	۴۰۷۴	۱۶۲۷	۷۲۲۲	۹۰۶۰	۳۰ لغایت ۳۹ رأس
۸۳۱	۱۰۷۰	۱۹۰۱	۸۶۱	۳۶۱۰	۴۴۷۱	۴۰ لغایت ۴۹ رأس
۱۵۱۴	۱۶۸۱	۳۱۹۵	۱۷۹۲	۵۱۲۶	۶۹۱۸	جمع ۵۰ لغایت ۹۹ رأس
۸۱۰	۷۷۷	۱۵۸۷	۹۷۲	۲۵۷۹	۳۵۵۶	۵۰ لغایت ۵۹ رأس
۴۵۵	۷۰۹	۱۱۶۴	۶۳۲	۲۰۰۶	۲۶۳۸	۶۰ لغایت ۷۴ رأس
۲۲۹	۱۹۵	۴۲۴	۱۸۳	۵۲۱	۷۰۴	۷۵ لغایت ۹۹ رأس
۶۸۳	۵۲۶	۱۲۱۹	۶۳۶	۱۶۶۷	۲۳۰۳	جمع ۱۰۰ رأس و بیشتر
۴۹۵	۳۷۶	۸۷۱	۵۲۶	۸۶۵	۱۴۰۱	۱۰۰ لغایت ۱۹۹ رأس
۲۳	۶۰	۱۰۳	۹۵	۳۰۲	۳۹۷	۲۰۰ لغایت ۴۹۹ رأس
۱۲۵	۱۰۰	۲۲۵	۵	۵۰۰	۵۰۵	۵۰۰ رأس و بیشتر

نتایج تفصیلی سرشماری عمومی کشاورزی ۱۳۸۲ - استان گیلان ۲۰۷

۱۰۶ - بهره‌برداری‌های دارای گاو و گوساله‌ی بومی در روز آمارگیری و تعداد دام آن‌ها برحسب شهرستان (بهره‌برداری - رأس)

تعداد گاو و گوساله‌ی بومی در روز آمارگیری			تعداد بهره‌برداری	شهرستان
جمع	جمع			
نر	ماده	جمع		
۱۲۹۲۹	۴۰۹۸۵۶	۴۰۴۷۸۵	۹۶۵۱۹	گیلان
۲۵۰۲	۱۲۲۸۷	۱۸۷۹۲	۲۸۲۲	آستارا
۲۲۲۱	۸۴۰۶	۱۰۸۲۶	۲۹۰۳	آستانه اشرفیه
۱۷۱۸	۵۷۴۶	۷۴۶۴	۱۷۱۹	املش
۷۲۳	۲۲۲۸	۳۰۶۰	۷۲۳	بندر انزلی
۱۷۹۴۷	۳۶۲۸۵	۵۴۲۳۲	۱۸۶۹۵	رشت
۲۶۸۷	۱۶۷۶۲	۲۰۴۵۱	۲۴۹۰	رضوانشهر
۸۶۷۳	۳۰۲۵۰	۳۸۹۲۳	۶۵۴۲	رودبار
۵۲۲۵	۱۸۳۹۷	۲۳۶۲۲	۲۸۶۰	رودسر
۶۰۰۷	۲۰۳۱۸	۲۶۳۲۵	۲۹۰۲	سیاهکل
۶۰۶۰	۲۱۴۱۲	۲۷۴۷۲	۶۳۲۵	شفند
۲۲۹۰	۱۵۸۳۶	۲۰۲۲۶	۷۱۳۷	صومعه سرا
۱۲۲۶۷	۵۲۵۸۲	۶۷۰۲۹	۱۳۹۹۴	طوالش
۷۶۲۶	۲۵۳۱۲	۳۲۹۳۸	۸۵۹۳	قوچن
۳۲۵۵	۱۱۶۰۳	۱۴۸۵۷	۵۱۴۴	لاهیجان
۲۷۱۱	۹۱۳۴	۱۱۸۴۵	۲۴۶۸	لنگرود
۵۳۷۷	۲۱۱۹۷	۲۶۵۷۴	۲۹۸۰	ملاس



۱۰۶ - بهره‌برداری‌های دارای گاو و گوساله‌ی بومی در روز آمارگیری و تعداد دام آن‌ها برحسب شهرستان (دنباله)
(بهره‌برداری - رأس)

تعداد گاو و گوساله‌ی بومی در روز آمارگیری						شهرستان
کمتر از ۲ سازه			۲ ساله و بالاتر			
جمع	ماه	تر	جمع	ماه	تر	
۲۵۸۲۴۴	۲۲۴۱۴۴	۳۵۰۹۸	۱۴۶۵۴۳	۸۶۷۱۳	۵۹۸۲۱	گیلان
۱۱۹۹۸	۱۰۰۱۴	۱۹۸۴	۶۷۹۴	۴۴۷۳	۲۵۲۱	آستارا
۶۷۴۱	۶۰۳۱	۷۱۰	۴۱۰۶	۲۳۷۵	۱۷۳۱	آستانه اشرفیه
۴۶۸۸	۴۱۹۵	۴۹۳	۲۷۷۶	۱۵۵۱	۱۲۲۵	املش
۱۷۷۶	۱۶۱۲	۱۶۴	۱۲۸۴	۷۱۶	۵۶۸	بندر انزلی
۲۲۸۹۹	۲۵۴۸۹	۷۴۱۰	۴۱۳۳۳	۱۰۷۹۶	۱۰۵۳۷	رشت
۱۲۹۴۹	۱۲۰۳۶	۹۱۳	۷۵۰۲	۴۷۲۹	۳۷۷۴	رضوانشهر
۲۵۰۰۰	۲۲۰۲۷	۲۹۷۲	۱۲۹۲۲	۸۳۲۳	۵۷۰۰	رودبار
۱۵۵۰۵	۱۳۲۱۸	۲۲۸۷	۸۱۲۷	۵۱۸۰	۲۹۲۸	رودسر
۱۷۶۶۱	۱۵۲۳۲	۲۴۳۰	۸۶۶۴	۵۰۸۷	۳۵۷۷	سیاهکل
۱۷۶۷۷	۱۵۲۴۹	۲۴۳۸	۹۷۹۵	۶۱۶۳	۳۶۳۳	شفت
۱۲۶۵۷	۱۱۲۴۱	۱۴۱۷	۷۶۶۹	۴۵۹۶	۳۰۷۲	صومعه سرا
۴۲۱۳۴	۳۷۳۲۲	۴۸۱۳	۲۴۹۱۵	۱۵۲۶۰	۹۶۵۵	طوالش
۲۱۸۵۸	۱۸۵۱۹	۳۳۳۹	۱۱۰۸۰	۶۷۹۳	۴۲۸۷	قومن
۹۰۶۸	۸۱۷۰	۸۹۸	۵۷۸۹	۳۴۲۲	۲۳۵۷	لاهیجان
۷۷۹۳	۶۷۱۵	۱۰۷۸	۴۰۵۲	۲۴۲۰	۱۶۳۳	لنگرود
۱۷۸۳۹	۱۶۰۷۵	۱۷۶۴	۸۷۳۵	۵۱۲۴	۲۶۱۴	ماسال

۱۰۷ - بهره‌برداری‌های دارای گاو و گوساله‌ی دورگ در روز آمارگیری و تعداد دام آن‌ها برحسب شهرستان (بهره‌برداری - رأس)

تعداد گاو و گوساله‌ی دورگ در روز آمارگیری			تعداد بهره‌برداری	شهرستان
جمع		جمع		
نر	ماده		جمع	
۱۰۱۳۳	۲۹۸۱۳	۳۹۹۴۵	۱۳۸۰۶	گیلان
۱۲۸	۳۱۳	۴۵۱	۱۲۱	آستارا
۱۰۵۱	۲۷۷۴	۳۸۲۵	۱۴۰۶	آستانه اشرفیه
۷۲۲	۲۳۲۳	۳۰۷۷	۹۳۰	املش
۲۰۷	۵۵۷	۷۶۴	۱۲۸	بندر انزلی
۲۲۳۲	۴۹۳۴	۷۱۶۶	۲۸۷۳	رشت
۱۵۰	۶۹۲	۸۴۲	۳۴۲	رضوانشهر
۲۰۱	۷۵۳	۹۵۴	۳۱۳	رودبار
۱۲۸۰	۴۵۴۲	۶۰۲۱	۱۶۷۶	رودسر
۲۶۹	۹۰۲	۱۱۷۰	۴۲۳	سباهکل
۳۷۷	۱۰۹۰	۱۴۶۷	۵۷۹	شفت
۱۵۷	۴۶۲	۶۱۹	۲۷۱	صومعه سرا
۴۷۶	۱۶۸۲	۲۱۶۰	۷۰۴	طوالش
۲۵۵	۸۹۷	۱۱۵۲	۳۷۶	فومن
۱۲۶۳	۴۲۲۲	۵۴۸۵	۱۹۸۵	لاهیجان
۹۳۷	۲۸۹۵	۳۸۳۱	۱۳۹۵	لنگرود
۲۰۸	۷۵۵	۹۶۳	۳۷۳	ماسال



۱۰۷ - بهره‌برداری‌های دارای گاو و گوساله‌ی دورگ در روز آمارگیری و تعداد دام آن‌ها برحسب شهرستان (دنباله)
(بهره‌برداری - رأس)

تعداد گاو و گوساله‌ی دورگ در روز آمارگیری						شهرستان
کمتر از ۲ ساله			۲ ساله و بالاتر			
نر	ماده	جمع	نر	ماده	جمع	
۷۰۶۰	۸۷۵۶	۱۵۸۱۶	۳۰۷۲	۲۱۰۵۷	۲۴۱۲۹	گیلان
۱۱۲	۱۰۰	۲۱۲	۲۶	۲۱۲	۲۳۹	آستارا
۸۲۸	۷۹۹	۱۶۴۷	۲۰۳	۱۹۷۵	۲۱۷۸	آستانه اشرفیه
۵۶۰	۷۷۵	۱۳۳۵	۱۷۲	۱۵۶۸	۱۷۴۰	املش
۱۰۰	۱۹۲	۲۹۲	۱۰۸	۳۶۲	۴۷۰	بندر انزلی
۱۳۴۹	۱۳۹۶	۲۷۴۵	۸۸۳	۲۵۲۸	۳۴۱۱	رشت
۱۲۷	۱۹۸	۳۲۵	۲۲	۲۹۲	۳۱۴	رضوانشهر
۱۵۳	۲۱۹	۳۷۲	۴۸	۵۳۴	۵۸۲	رودبار
۹۲۲	۱۲۳۱	۲۱۵۳	۵۵۷	۳۳۱۱	۳۸۶۸	رودسر
۱۷۹	۲۴۲	۴۲۱	۹۰	۶۵۹	۷۴۹	سیاهکل
۲۴۰	۲۹۴	۵۳۴	۱۳۷	۷۹۷	۹۳۴	شفت
۱۲۱	۱۵۲	۲۷۳	۲۶	۲۱۰	۲۳۶	صومعه سرا
۳۶۵	۴۸۸	۸۵۳	۱۱۱	۱۱۹۷	۱۳۰۸	طوالش
۱۶۱	۲۷۲	۴۳۳	۹۲	۶۲۵	۷۱۷	فومن
۹۶۲	۱۳۰۱	۲۲۶۳	۳۰۱	۲۹۲۱	۳۲۲۲	لاهیجان
۷۲۵	۸۸۵	۱۶۱۰	۲۱۲	۲۰۱۰	۲۲۲۲	لنگرود
۱۲۸	۲۱۱	۳۳۹	۷۰	۵۴۴	۶۱۴	ماسال

۱۰۸ - بهره‌برداری‌های دارای گاو و گوساله‌ی اصیل در روز آمارگیری و تعداد دام‌ها برحسب شهرستان (بهره‌برداری - رأس)

شهرستان	تعداد بهره‌برداری	تعداد گاو و گوساله‌ی اصیل در روز آمارگیری		
		جمع		نر
		ماده	جمع	
گیلان	۹۳۷	۲۶۸۳	۲۸۶۱	۱۱۶۸
آستارا	۲۲	۵۹	۷۲	۱۶
آستانه اشرفیه	۴۸	۱۱۶	۱۵۰	۲۲
املش	۷۷	۱۸۹	۲۲۷	۵۸
بندر انزلی	۳۲	۷۲	۱۲۳	۵۱
رشت	۱۰۶	۱۰۰۴	۱۳۳۰	۳۲۶
رضوانشهر	۴۲	۱۲۱	۱۶۲	۳۱
رودبار	۲۹	۲۲۹	۳۰۶	۶۷
رودسر	۲۲۱	۶۲۸	۸۷۶	۲۳۸
سیاهکل	۲۰	۳۲	۵۶	۲۴
شفت	۱۹	۶۵	۸۶	۲۱
صومعه سرا	۲۳	۸۱	۱۱۰	۲۹
طوالش	۱۱۰	۲۲۵	۳۰۳	۷۸
فومن	۲۰	۱۷۷	۲۲۵	۶۸
لاهیجان	۴۵	۱۲۷	۱۸۱	۴۲
لنگرود	۸۴	۲۲۶	۲۳۲	۹۶
ماسال	۲۰	۸۲	۱۰۲	۲۰



۱۰۸- بهره‌برداری‌های دارای گاو و گوساله‌ی اصیل در روز آمارگیری و تعداد دام آن‌ها برحسب شهرستان (دنباله)
(بهره‌برداری - رأس)

تعداد گاو و گوساله‌ی اصیل در روز آمارگیری						شهرستان
کمتر از ۲ ساله			۲ ساله و بالاتر			
نر	ماده	جمع	نر	ماده	جمع	
۱۲۹	۹۷۰	۱۷۹۹	۲۵۰	۲۷۱۳	۳۰۶۳	گیلان
۱۰	۱۸	۲۸	۴	۴۱	۴۵	آستارا
۲۸	۲۶	۵۴	۶	۹۰	۹۶	آستانه اشرقیه
۳۵	۵۶	۹۱	۲۳	۱۳۳	۱۵۶	امش
۱۶	۱۵	۳۱	۳۵	۵۷	۹۲	بندر نئزلی
۲۷۱	۲۲۵	۴۹۶	۵۵	۷۷۹	۸۳۴	رشت
۲۱	۳۱	۵۲	۱۰	۱۰۰	۱۱۰	رضوانشهر
۵۵	۷۱	۱۲۶	۱۲	۱۶۸	۱۸۰	رودبار
۱۳۴	۱۶۸	۳۰۲	۱۰۲	۲۷۰	۵۷۴	رودسر
۱۲	۷	۱۹	۱۲	۲۵	۳۷	سیاهکل
۱۸	۲۲	۴۲	۳	۴۱	۴۴	شفن
۲۵	۲۰	۴۵	۴	۶۱	۶۵	صومعه سرا
۶۴	۱۰۰	۱۶۴	۱۴	۲۲۵	۲۳۹	حualش
۲۸	۵۳	۸۱	۲۰	۱۲۲	۱۴۴	فومن
۲۲	۳۸	۶۰	۲۲	۹۹	۱۲۱	لاهیجان
۷۸	۹۷	۱۷۵	۱۸	۲۳۹	۲۵۷	لنگرود
۱۲	۲۱	۳۳	۸	۶۱	۶۹	ماسال

۱۰۹ - بهره‌برداری‌های دارای گاو‌عیش و بچه گاو‌عیش در روز آمارگیری و تعداد دام آن‌ها برحسب شهرستان

(بهره‌برداری - رأس)

شهرستان	تعداد بهره‌برداری	تعداد گاو‌عیش و بچه گاو‌عیش در روز آمارگیری		
		جمع		نر
		ماده	جمع	
گیلان	۱۲۳۱	۳۸۹۳	۴۹۱۴	۱۰۱۹
آستارا	۴۹	۱۹۶	۲۵۰	۵۴
استانه اشرفیه	۱۲۸	۴۱۷	۴۸۲	۶۵
املش	۰	۰	۰	۰
بندر انزلی	۱۶	۱۲۵	۱۷۷	۵۲
رشت	۱۱۰	۲۹۰	۵۰۷	۱۱۷
رضوانشهر	۳۸۶	۱۰۹۱	۱۳۴۷	۲۵۶
رودبار	۲	۰	۰	۰
رودسر	۱	۰	۰	۰
سیاهکل	۱۳	۲۸	۲۸	۱۰
شفت	۱۱	۲۴	۳۶	۱۲
صومعه سرا	۱۴۲	۶۶۵	۸۴۶	۱۸۲
طوالش	۲۴۹	۶۶۴	۸۳۵	۱۷۱
فومن	۴	۱۲	۱۴	۲
لاهیجان	۲۹	۶۰	۷۹	۱۹
لنگرود	۳۵	۹۴	۱۱۸	۲۶
ماسال	۲۶	۱۱۵	۱۶۱	۲۶



۱۰۹ - بهره‌برداری‌های دارای گاو میش و بچه گاو میش در روز آمارگیری و تعداد دام آن‌ها بر حسب شهرستان (دنباله)
(بهره برداری - سراسر)

تعداد گاو میش و بچه گاو میش در روز آمارگیری						شهرستان
کمتر از ۲ ساله			۲ ساله و بالاتر			
نر	ماده	جمع	نر	ماده	جمع	
۶۹۱	۱۰۱۴	۱۷۰۴	۳۲۸	۲۸۸۰	۳۲۰۸	گیلان
۳۴	۶۷	۱۰۱	۲۰	۱۲۹	۱۴۹	آستارا
۴۹	۸۸	۱۳۶	۱۷	۳۲۰	۳۳۶	آستانه اشرفیه
۰	۰	۰	۰	۰	۰	املش
۲۸	۲۹	۵۹	۲۴	۹۴	۱۱۸	بندر انزلی
۶۶	۷۴	۱۴۰	۵۲	۳۱۶	۳۶۷	رشت
۱۹۵	۲۷۳	۴۶۸	۶۱	۸۱۸	۸۷۹	رضوانشهر
⊙	⊙	⊙	⊙	⊙	⊙	رودبار
⊙	⊙	⊙	⊙	⊙	⊙	رودسر
۵	۷	۱۲	۵	۲۱	۲۶	سیاهکل
۳	۹	۱۲	۹	۱۵	۲۴	شفت
۱۱۹	۲۰۱	۳۲۰	۶۳	۴۶۴	۵۲۷	صومعه سرا
۱۳۰	۱۸۳	۳۱۳	۴۱	۲۸۱	۳۲۲	طوالش
۰	۱	۱	۲	۱۱	۱۳	فومن
۱۲	۱۴	۲۶	۷	۲۶	۳۳	لاهیجان
۲۱	۳۱	۵۲	۵	۶۱	۶۶	لنگرود
۲۶	۳۰	۵۶	۲۰	۸۵	۱۰۵	ماسال

(بهره‌برداری - رأس)

۱۱۰ - فروش گوسفند و بره‌ی پرواری، ذبح و تلفات آن‌ها در بهره‌برداری‌ها برحسب شهرستان

شهرستان	فروش		ذبح		تلفات	
	تعداد بهره‌برداری	تعداد گوسفند و بره	تعداد بهره‌برداری	تعداد گوسفند و بره	تعداد بهره‌برداری	تعداد گوسفند و بره
گیلان	۲۰۵۵	۲۱۳۱۴	۶۴۵۲	۲۰۱۷۹	۸۱۰۹	۵۰۵۲۶
استارا	۸۴	۷۶۷	۱۳۲	۳۱۸	۱۶۵	۷۴۰
استانه اشرفیه	۱	⊙	۲	⊙	۲	⊙
املش	۹۱	۶۰۲	۱۶۱	۵۰۲	۲۴۲	۱۶۶۲
بندر انزلی	۹	۲۱۰	۸	۲۲	۸	۴۹
رشت	۵	۱۵	۷۸	۱۳۹	۱۵	۲۶
رضوانشهر	۸۶	۹۹۲	۶۸۰	۲۵۶۵	۶۷۲	۲۲۸۵
رودبار	۲۲۴	۳۶۷۰	۱۰۲۸	۲۴۹۲	۱۴۲۶	۱۱۳۳۱
رودسر	۲۸۵	۲۹۰۷	۲۹۲	۷۸۹	۲۸۱	۲۱۸۱
سیاهکل	۲۹۰	۲۰۹۱	۳۰۷	۶۳۲	۸۷۱	۵۱۹۵
شفت	۵۵	۴۸۶	۱۲۲	۵۷۵	۵۰۵	۲۷۷۲
صومعه سرا	۵	۸۶	۷	۱۸	۱۹	۵۱
طوالش	۴۵۵	۵۷۰۶	۲۰۸۶	۷۱۲۲	۱۸۶۳	۱۰۱۰۸
فومن	۳۳۰	۲۴۵۳	۶۱۰	۱۳۸۲	۷۵۳	۴۰۲۰
لاهیجان	۱۴	۶۷	۲۵	۵۴	۴۹	۲۵۴
لنگرود	۵۷	۴۲۷	۴۷	۱۴۰	۲۵۹	۱۲۵۷
ماسال	۲۶	۸۱۵	۸۶۶	۲۴۰۷	۹۶۱	۵۵۸۴

نتایج تفصیلی سرشماری عمومی کشاورزی ۱۳۸۲ - استان گیلان

۱۱۱- فروش بز و بزغاله‌ی پرواری، ذبح و تلفات آنها در بهره‌برداری‌ها بر حسب شهرستان (بهره‌برداری - رأس)

شهرستان	فروش		ذبح		تلفات	
	تعداد بهره‌برداری	تعداد بز و بزغاله	تعداد بهره‌برداری	تعداد بز و بزغاله	تعداد بهره‌برداری	تعداد بز و بزغاله
گیلان.....	۴۵۲	۲۸۷۵	۱۴۰۷	۳۲۸۲	۲۵۵۱	۱۰۲۶۶
آستارا.....	۳۲	۳۰۷	۱۸	۲۲	۲۰	۱۷۹
آستانه شرقیه.....	۱	⊙	-	۰	۱	⊙
املش.....	۲۶	۹۵	۳۶	۸۷	۲۰	۲۵۲
بندر انزلی.....	-	۰	۱	⊙	۱	⊙
رشت.....	۱	⊙	۹	۲۲	۹	۲۷
رعنوشهر.....	۱۵	۵۲	۱۰۵	۲۴۲	۱۷۵	۵۲۸
رودبار.....	۵۹	۲۲۲	۲۱۲	۸۲۴	۵۲۶	۳۱۲۸
رودسر.....	۷۲	۱۰۱۷	۴۷	۱۲۴	۹۵	۴۵۹
سیاهکل.....	۲۶	۱۹۰	۲۹	۹۷	۲۲۵	۱۰۴۲
شفت.....	۷	۲۶	۲۲	۶۲	۱۸۹	۸۵۵
صومعه سرا.....	۳	۷۰	-	-	۸	۳۷
طوالش.....	۴۷	۱۵۶	۲۴۳	۷۲۶	۴۳۹	۱۱۳۰
فومن.....	۹۶	۴۵۸	۱۶۲	۳۳۲	۲۵۱	۸۱۶
لاهیجان.....	۱۰	۶۲	۸	۵۵	۲۲	۲۶۱
لنگرود.....	۳۲	۱۷۳	۱۶	۴۳	۱۱۹	۴۹۱
ماسال.....	۳	۱۰	۲۷۵	۵۱۱	۳۰۹	۹۳۹

۱۱۱ - فروش گاو و گوساله‌ی پرواری، ذبح و تلفات آن‌ها در بهره‌برداری‌ها برحسب شهرستان (بهره‌برداری - رأس)

شهرستان	فروش		ذبح		تلفات	
	تعداد بهره‌برداری	تعداد گاو و گوساله	تعداد بهره‌برداری	تعداد گاو و گوساله	تعداد بهره‌برداری	تعداد گاو و گوساله
گیلان.....	۹۸۵۱	۲۳۰۱۳	۱۰۶۱	۱۸۱۳	۱۰۹۹۶	۱۶۵۰۴
آستارا.....	۳۵۸	۸۵۸	۹۹	۱۵۵	۳۹۲	۶۶۱
آستانه اشرفیه.....	۶۲۸	۱۳۱۶	۱۰	۳۵	۲۳۲	۵۹۱
اعلیش.....	۳۲۹	۶۳۳	۲۱	۲۲	۳۰۵	۲۷۷
بندر انزلی.....	۱۲۲	۷۰۸	۱۲	۳۰	۱۴۷	۲۲۶
رشت.....	۲۲۷۱	۵۶۹۶	۱۰۷	۳۹۲	۱۲۹۲	۲۱۶۲
رضوانشهر.....	۲۵۸	۵۵۲	۳۲	۵۴	۷۶۹	۱۱۳۹
رودبار.....	۶۵۲	۱۹۱۴	۲۱۲	۳۲۱	۱۱۲۶	۱۸۵۷
رودسر.....	۷۸۱	۱۸۹۶	۷۴	۱۰۱	۶۵۰	۱۰۵۹
سیاهکل.....	۷۹۳	۱۵۹۳	۴۱	۱۱۰	۶۶۴	۹۶۸
شفت.....	۵۷۸	۱۰۰۳	۱۹	۲۹	۲۲۷	۶۷۰
صومعه سرا.....	۲۲۹	۱۰۱۲	۱۳	۱۶	۲۹۷	۷۱۱
طوالش.....	۶۱۷	۱۳۵۵	۲۷۶	۳۲۷	۱۶۲۸	۲۲۹۶
قومن.....	۶۲۲	۱۱۹۳	۳۷	۲۸	۵۶۳	۷۵۸
لامیجان.....	۲۶۷	۸۲۶	۲۶	۲۹	۶۰۳	۸۲۲
لنگرود.....	۲۹۵	۸۷۳	۳۹	۶۳	۲۲۴	۶۲۱
ماسال.....	۵۹۰	۱۳۸۶	۳۰	۵۷	۸۵۹	۱۳۶۸

۱۱۳ - فروش گاو میش و بچه گاو میش پرواری، ذبح و تلفات آن‌ها در بهره‌برداری‌ها برحسب شهرستان (بهره‌برداری - رأی)

شهرستان	فروش		ذبح		تلفات	
	تعداد بهره‌برداری	تعداد گاو میش و بچه گاو میش	تعداد بهره‌برداری	تعداد گاو میش و بچه گاو میش	تعداد بهره‌برداری	تعداد گاو میش و بچه گاو میش
گیلان	۶۰	۱۲۸	۸	۱۳	۱۵۶	۲۵۱
آستارا	۲	۲	۱	⊙	۶	۱۲
آستانه انزلی	۸	۱۳	۲	⊙	۱۸	۲۷
املش	۰	۰	۰	۰	۰	۰
بندر انزلی	۶	۵۷	۱	⊙	۲	۹
رشت	۷	۱۵	۱	⊙	۱۷	۲۷
رضوانشهر	۱۲	۱۴	۳	۲	۶۰	۹۲
رودبار	۰	۰	۰	۰	۰	۰
رودسر	۰	۰	۰	۰	۰	۰
سیاهکل	۱	⊙	۰	۰	۰	۰
شفت	۲	⊙	۰	۰	۱	⊙
صومعه سرا	۳	۳	۰	۰	۱۷	۲۹
طوالش	۱۱	۲۰	۰	۰	۲۷	۳۷
فومن	۰	۰	۰	۰	۰	۰
لامرجان	۱	⊙	۰	۰	۲	۳
لنگرود	۱	⊙	۰	۰	۰	۰
ماسال	۵	۶	۰	۰	۳	۳

(بهره‌برداری - رأس - تن)

۱۱۴ - تولید شیر در بهره‌برداری‌ها برحسب نوع دام و شهرستان

مقدار تولید شیر	بز		گوسفند			شهرستان
	تعداد دام شیردوشی شده	تعداد بهره‌برداری	مقدار تولید شیر	تعداد دام شیردوشی شده	تعداد بهره‌برداری	
۳۰۰۴	۲۷۹۹۶	۵۰۶۱	۱۲۷۵۰	۲۶۱۰۳۰	۱۳۰۸۱	گیلان
۷۱	۱۲۹۶	۱۱۶	۲۰۶	۳۸۹۷	۳۲۶	آستارا
⊙	⊙	۱	۰	۰	۰	آستانه اشرفیه
۳۳	۱۱۷۳	۱۳۴	۹۱	۵۱۳۹	۳۳۷	املش
⊙	⊙	۲	۲	۵۷	۵	بندر انزلی
۳۸	۱۵۶	۱۱	۵۱	۲۱۰	۱۸	رشت
۱۲۸	۲۸۹۰	۲۱۳	۹۵۴	۲۲۵۹۲	۹۰۵	رضوانشهر
۸۲۵	۱۲۶۲۴	۹۶۶	۲۰۹۷	۴۰۸۱۳	۱۸۸۰	رودبار
۳۱۹	۳۳۷۷	۳۱۸	۱۱۰۱	۱۶۶۸۷	۱۰۵۶	رودسر
۲۳۳	۲۲۷۸	۴۰۳	۸۸۱	۱۲۹۱۵	۱۱۲۰	سیاهکل
۲۵۹	۲۰۹۸	۳۲۳	۱۱۷۳	۱۸۲۳۷	۸۵۰	شفت
۸	۲۰۲	۲۱	۲۲	۵۹۴	۵۱	صومعه سرا
۵۲۰	۸۸۳۶	۱۰۵۵	۲۶۱۶	۸۹۱۳۲	۳۰۳۹	عنابش
۱۸۸	۳۷۳۲	۲۱۵	۷۰۲	۱۷۹۰۲	۹۲۸	فومن
۲۸	۷۱۸	۴۳	۳۱	۷۳۵	۲۸	لاهیجان
۹۸	۱۷۵۲	۱۹۵	۳۱۲	۵۵۷۷	۳۷۷	نگرود
۲۵۷	۳۸۵۰	۶۳۶	۱۵۱۲	۲۲۴۴۲	۱۱۴۲	ماسال



۱۱۴ - تولید شیر در بهره‌برداری‌ها برحسب نوع دام و شهرستان (دنباله)

گاومیش			گاو			شهرستان
مقدار تولید شیر	تعداد دام شیر دوشی شده	تعداد بهره‌برداری	مقدار تولید شیر	تعداد دام شیر دوشی شده	تعداد بهره‌برداری	
۱۵۷۹	۱۴۹۲	۱۴۷	۱۰۷۵۲۰	۱۴۵۵۷۸	۷۸۶۵۱	گیلان
۱۴۱	۸۴	۴۱	۲۰۴۵	۵۹۹۹	۲۴۴۳	آستارا
۱۰۶	۷۴	۵۶	۲۶۱۰	۳۹۲۳	۲۹۹۰	آستانه اشرفیه
.	.	.	۵۸۵۵	۴۰۲۵	۲۱۵۵	املش
۶۹	۶۸	۶	۱۱۷۶	۱۲۶۵	۶۰۲	بندر انزلی
۱۸۸	۱۷۶	۷۴	۱۲۸۸۹	۱۷۰۸۰	۱۲۰۰۰	رشت
۲۲۷	۴۵۹	۲۹۲	۴۷۷۷	۸۰۶۵	۳۹۵۸	رضوانشهر
⊙	⊙	۲	۶۶۸۸	۱۲۲۹۲	۵۹۶۰	رودبار
⊙	⊙	۱	۱۳۰۸۸	۱۰۱۲۵	۵۲۲۱	رودسر
۱۳	۱۳	۸	۲۵۵۶	۸۵۲۲	۲۲۱۹	سیاهکل
۱۱	۸	۶	۵۷۵۴	۹۰۵۷	۴۷۷۸	شفت
۲۲۰	۲۳۷	۱۱۲	۲۹۰۲	۶۲۲۴	۲۶۳۸	صومعه سرا
۲۹۷	۲۷۳	۱۸۹	۱۵۹۲۵	۲۴۸۴۸	۱۱۶۲۳	طوالش
⊙	⊙	۱	۷۳۱۳	۱۰۶۶۷	۶۳۱۸	قومن
۲۶	۱۵	۱۳	۸۰۲۳	۶۹۵۵	۴۷۴۴	لاهیجان
۲۰	۲۴	۱۸	۶۱۱۲	۵۵۰۵	۲۹۲۷	لنگرود
۴۸	۵۱	۳۰	۳۸۰۵	۸۷۰۷	۴۰۵۸	ماسال

۱۱۵- تعداد دام و مقدار تولید پشم، مو و کرک گوسفند و بز در بهره‌برداری‌ها برحسب شهرستان (بهره‌برداری - رأس - کیلوگرم)

مو و کرک بز			پشم گوسفند			شهرستان
مقدار تولید	تعداد دام	تعداد بهره‌برداری	مقدار تولید	تعداد دام	تعداد بهره‌برداری	
۳۷۹۳۲	۶۶۶۵۱	۳۹۸۸	۷۸۰۸۰۳	۵۶۶۵۶۷	۱۳۲۳۳	گیلان
۲۸۲۰	۳۳۲۵	۱۱۶	۱۸۶۱۲	۹۱۷۸۲	۴۴۲	آستارا
.	.	.	⊙	⊙	۲	آستانه اشرفیه
۸۴۲	۱۸۰۸	۱۲۷	۱۱۴۵۶	۹۰۵۵۳	۵۰۲	املش
.	.	.	۳۳۳	۳۰۳	۱۲	بندر انزلی
۱۱۷	۱۲۶	۱۲	۴۶۱	۳۵۹	۲۶	رشت
۲۶۰۹	۵۲۵۵	۲۹۶	۷۱۸۰۸	۵۲۹۰۹	۹۶۵	رضوانشهر
۶۳۷۲	۱۲۷۵۸	۵۲۹	۱۲۱۶۸۷	۹۲۰۲۳	۲۰۶۷	رودبار
۲۵۳۵	۲۵۸۲	۲۴۹	۲۹۱۵۹	۲۷۹۲۰	۱۱۲۷	رودسر
۱۹۹۰	۳۳۳۳	۲۳۱	۳۶۵۵۷	۷۸۹۵۱	۱۲۹۸	سیاهکل
۲۸۵۰	۴۰۲۳	۲۰۱	۵۱۳۳۵	۳۷۵۲۳	۸۳۳	شفت
۵۳۹	۹۳۸	۵۹	۲۲۲۲	۱۷۷۲	۸۲	صومعه سرا
۱۰۷۹۰	۱۸۶۷۳	۱۱۱۹	۳۰۸۸۲۳	۱۹۹۹۲۴	۳۴۴۱	طوالش
۱۷۶۰	۲۹۲۵	۱۹۷	۲۵۸۵۸	۳۷۲۰۸	۱۰۵۲	فومن
۳۸۵	۵۸۶	۲۵	۱۶۱۰	۱۲۸۲	۷۰	لاهیجان
۶۸۴	۱۲۲۲	۹۲	۸۷۲۴	۸۲۸۰	۳۱۶	لنگرود
۳۵۲۹	۶۸۹۷	۶۱۶	۷۲۲۲۲	۶۳۳۴۱	۱۱۹۵	ماسال

۱۱۶- بهره‌برداری‌های پرورش ماکیان به روش سنتی و تعداد ماکیان آن‌ها برحسب شهرستان (بهره‌برداری - هزار قطعه)

تعداد طیور	تعداد بهره‌برداری	کل		تعداد بهره‌برداری	شهرستان
		تعداد طیور			
		مرغ، خروس و جوجه	اردک، غاز و بوقلمون		
۱۱۰۶	۷۹۶۵۹	۱۹۹۶	۳۷۱۴	۲۱۹۱۹۶	گیلان
۳۴	۱۸۸۱	۵۰	۹۸	۵۵۰۲	آستارا
۸۳	۶۰۴۹	۱۰۹	۲۲۶	۱۴۲۷۶	آستانه اشرفیه
۳۲	۳۰۶۲	۲۹	۷۱	۶۰۹۸	املش
۱۵	۱۱۲۴	۳۷	۴۶	۳۰۵۵	بندر انزلی
۱۸۶	۱۲۹۷۴	۴۹۴	۷۴۶	۴۳۹۸۵	رشت
۳۹	۲۳۵۷	۹۷	۱۸۹	۹۱۱۰	رضوانشهر
۷۸	۵۵۴۹	۴۶	۱۶۲	۹۲۶۱	رودبار
۱۱۶	۹۲۵۶	۱۰۲	۲۵۰	۱۸۳۰۱	رودسر
۵۱	۳۴۰۳	۶۲	۱۴۸	۸۲۳۴	سیاهکل
۲۱	۲۲۹۰	۱۸۳	۲۶۷	۱۱۲۱۲	شفت
۵۵	۴۳۲۶	۱۷۶	۲۶۴	۱۷۱۳۷	صومعه سرا
۱۱۷	۷۴۹۶	۱۹۱	۴۱۲	۲۴۹۷۵	طوالش
۵۸	۳۳۶۹	۱۷۶	۲۸۷	۱۳۹۱۰	فومن
۹۵	۷۷۵۷	۱۱۱	۲۳۷	۱۶۵۵۴	لامیجان
۷۴	۶۶۳۵	۶۰	۱۴۲	۱۱۶۱۶	لنگرود
۳۲	۱۹۱۳	۸۳	۱۶۸	۷۹۸۲	ماسال

۱۱۶ - بهره‌برداری‌های پرورش ماکیان به روش سنتی و تعداد ماکیان آن‌ها برحسب شهرستان (دنباله) (بهره‌برداری - هزار قطعه)

شهرستان	فقط اردک، غاز و بوقلمون		تعداد بهره‌برداری	مرغ، خروس، جوجه، اردک، غاز و بوقلمون تولد	
	تعداد بهره‌برداری	تعداد طیور		تعداد طیور	
				اردک، غاز و بوقلمون	مرغ، خروس و جوجه
گیلان	۳۳۶۵	۵۵	۱۳۶۱۷۲	۲۶۰۸	۱۹۴۲
آستارا	۱۶۱	۲	۳۳۶۰	۶۲	۲۸
آستانه اشرفیه	۲۷۰	۵	۷۹۵۷	۱۲۳	۱۰۲
املش	۱۳۸	۱	۲۸۹۸	۲۰	۲۸
بندر انزلی	۱۲۳	۲	۱۷۸۸	۲۰	۲۵
رشت	۸۴۵	۱۲	۲۰۱۶۶	۵۶۰	۲۸۲
رضوانشهر	۵۱	۱	۶۷۰۲	۱۵۰	۹۶
رودبار	۸۲	۱	۲۶۲۹	۸۲	۴۶
رودسر	۲۷۹	۵	۸۲۶۷	۱۳۴	۹۷
سیاهکل	۵۹	۱	۲۷۶۳	۹۸	۶۱
شفت	۱۱۳	۲	۸۸۰۹	۲۲۶	۱۸۱
صومعه سرا	۲۳۷	۳	۱۲۵۷۲	۲۰۹	۱۷۳
طوالش	۲۸۴	۳	۱۵۱۹۵	۲۹۵	۱۸۸
قومن	۹۸	۱	۱۰۴۴۲	۲۲۹	۱۷۵
لاهیجان	۲۵۵	۲	۸۵۲۲	۱۴۲	۱۰۸
لنگرود	۲۳۸	۱۲	۲۷۲۴	۶۸	۴۸
ماسال	۲۲	//	۶۰۳۷	۱۳۵	۸۲

۱۱۷ - پرورش ماکیان به روش سنتی در بهره‌برداری‌ها برحسب طبقات تعداد ماکیان (بهره‌برداری - هزار قطعه)

تعداد طیور	تعداد بهره‌برداری	کل		تعداد بهره‌برداری	طبقات تعداد ماکیان
		تعداد طیور			
		اردک، غاز و بوقلمون	مرغ، خروس و جوجه		
۱۱۰۶	۷۹۶۵۹	۱۹۹۶	۳۷۱۴	۲۱۹۱۹۶	جمع
۱۲۸	۲۶۹۳۲	۲۸	۱۶۲	۲۵۰۹۲	کمتر از ۱۰ قطعه
۲۲۶	۲۱۹۵۵	۸۵	۳۴۹	۲۸۲۰۸	۱۰-۱۴ قطعه
۱۸۳	۱۱۹۱۲	۱۳۰	۳۷۰	۲۰۹۹۱	۱۵-۱۹ قطعه
۱۹۵	۹۶۷۶	۱۷۰	۴۳۵	۲۸۸۱۹	۲۰-۲۴ قطعه
۵۱	۲۰۴۱	۱۶۸	۲۸۲	۱۷۳۳۱	۲۵-۲۹ قطعه
۱۱۹	۲۸۷۵	۳۲۵	۵۵۶	۲۶۹۱۵	۳۰-۳۹ قطعه
۵۰	۱۲۲۹	۲۵۲	۳۷۲	۱۲۷۲۷	۴۰-۴۹ قطعه
۹۵	۱۷۶۱	۵۷۵	۸۳۹	۲۲۵۹۷	۵۰-۹۹ قطعه
۲۸	۲۸۰	۲۶۴	۲۲۲	۴۲۰۵	۱۰۰ قطعه و بیشتر



۱۱۷ - پرورش ماکیان به روش سنتی در بهره‌برداری‌ها برحسب طبقات تعداد ماکیان (دنباله) (بهره‌برداری - هزار قطعه)

تعداد اردک، غاز و بوقلمون توأم		مرغ، خروس، جوجه، اردک، غاز و بوقلمون توأم		طبقات تعداد ماکیان	
تعداد اردک، غاز و بوقلمون		تعداد بهره‌برداری		تعداد طيور	تعداد بهره‌برداری
۱۹۲۲	۲۶۰۸	۱۳۶۱۷۲	۵۵	۲۳۶۵	جمع
۲۰	۲۶	۶۴۶۹	۸	۱۶۹۳	کمتر از ۱۰ قطعه
۷۶	۱۱۲	۱۵۷۰۷	۸	۷۲۷	۱۰-۱۴ قطعه
۱۲۴	۱۸۷	۱۸۷۲۰	۶	۳۶۰	۱۵-۱۹ قطعه
۱۶۵	۲۴۰	۱۸۸۹۷	۵	۲۴۶	۲۰-۲۴ قطعه
۱۶۶	۲۲۳	۱۵۲۰۷	۲	۸۲	۲۵-۲۹ قطعه
۳۲۱	۲۲۷	۲۲۹۶۵	۳	۹۵	۳۰-۳۹ قطعه
۲۵۰	۳۲۲	۱۳۳۵۷	۲	۵۱	۴۰-۴۹ قطعه
۵۷۲	۷۲۳	۲۰۷۸۳	۳	۵۳	۵۰-۹۹ قطعه
۲۲۷	۳۰۵	۳۹۸۸	۱۷	۳۷	۱۰۰ قطعه و بیشتر

۱۱۸- پرورش زنبور عسل، تعداد کندو و مقدار تولید عسل با موم در بهره‌برداری‌ها برحسب شهرستان (بهره‌برداری - کیلوگرم)

تولید عسل با موم	کل		شهرستان
	تعداد کندو	تعداد بهره‌برداری	
۱۶۷۷۳۱۶	۸۷۵۰۰	۳۰۵۶	گیلان
۱۹۷۰۳۶	۹۶۱۰	۲۲۰	آستارا
۱۶۸۳	۳۳۴	۲۸	آستانه اشرفیه
۱۷۹۲۱	۲۴۰۹	۲۰۷	املش
۱۲۱	۵۱	۱۶	بندر انزلی
۱۶۴۹۱	۱۰۲۳	۸۸	رشت
۵۶۰۷۶	۳۹۳۸	۳۴۴	رضوانشهر
۵۱۷۹۷	۶۲۶۶	۴۱۷	رودبار
۱۰۰۸۹۳	۶۷۵۶	۵۸۷	رودسر
۲۱۵۴۲	۲۳۷۶	۲۱۳	سیاهکل
۳۵۸۲۲	۲۳۳۷	۲۳۸	شفت
۵۵۷۷	۷۰۱	۹۲	صومعه سرا
۱۰۵۷۸۳۵	۴۰۹۱۸	۹۱۹	طوالش
۵۸۰۱۰	۵۱۱۰	۲۷۷	فومن
۲۶۴۵۹	۲۵۲۹	۹۰	لاهیجان
۱۶۷۴۱	۱۶۸۴	۱۵۶	لنگرود
۱۳۳۹۲	۱۵۳۸	۱۵۲	ماسال

۱۱۸- پرورش زنبور عسل، تعداد کندو و مقدار تولید عسل با موم در بهره‌برداری‌ها برحسب شهرستان (دنباله)
(بهره‌برداری - کیلوگرم)

تولید عسل با موم	کندوی نوع قدیم		کندوی نوع جدید			شهرستان
	تعداد کندو	تعداد بهره‌برداری	تولید عسل با موم	تعداد کندو	تعداد بهره‌برداری	
۲۳۶۲۳	۲۶۸۷	۳۷۲	۱۶۵۳۶۹۳	۸۳۸۱۳	۳۷۹۶	گیلان
۷۰۰	۳۷	۳	۹۹۶۳۳۶	۹۵۷۳	۲۱۸	آستارا
۳۸۷	۹۷	۱۵	۱۲۹۶	۲۲۷	۲۳	آستانه اشرفیه
۱۹۸	۱۶۰	۲۶	۹۷۷۲۳	۲۲۴۹	۱۸۸	املش
⊙	⊙	۲	۱۰۶	۴۰	۱۵	بندر انزلی
۱۰۳	۱۸	۶	۱۶۳۰۸	۱۰۰۵	۸۲	رشت
۱۲۵۱	۲۰۵	۲۳	۵۴۷۲۵	۳۷۳۳	۳۳۸	رضوانشهر
۲۶۸۰	۷۰۶	۷۲	۲۹۱۱۷	۵۵۶۰	۳۵۲	رودبار
۱۷۹۲	۳۱۰	۵۳	۹۹۱۰۱	۶۳۴۶	۵۴۴	رودسر
۳۸۱۳	۲۸۰	۳۳	۱۸۷۲۹	۱۷۹۶	۱۹۱	سیاهکل
۱۶۹۷	۱۴۴	۲۳	۲۴۱۲۵	۲۱۹۳	۲۲۶	شفت
۲۶۲	۷۱	۲۰	۵۳۱۵	۶۳۰	۸۰	صومعه سرا
۶۰۰۲	۸۷۴	۶۳	۱۰۵۱۸۳۳	۴۰۰۴۲	۸۹۲	طوالش
۲۰۶۰	۲۲۶	۵	۵۵۹۵۰	۴۸۸۴	۲۷۵	فومن
۳۰۶۰	۲۰۶	۴	۲۳۳۹۹	۳۳۳۳	۸۷	لاهیجان
۷۰	۱۲	۵	۱۶۶۷۱	۱۶۷۲	۱۵۲	لنگرود
۴۳۲	۱۳۰	۱۸	۱۲۹۵۹	۱۴۰۸	۱۴۰	ماسال

۱۱۹- پرورش زنبور عسل، تعداد کندو و مقدار تولید عسل با موم در بهره‌برداری‌ها بر حسب طبقات تعداد کندو

(بهره‌برداری - کیلوگرم)

کل			طبقات تعداد کندو
تولید عسل با موم	تعداد کندو	تعداد بهره‌برداری	
۱۶۷۷۳۱۶	۸۷۵۰۰	۲۰۵۶	جمع
۱۲۲	-	۶	بدون کندو در روز آمارگیری
۱۰۸۱۰۶	۱۰۷۹۱	۲۸۴۱	جمع ۱۰ کندو و کمتر
۱۶۵۵۷	۱۸۴۱	۱۲۸۵	۱ لغایت ۲ کندو
۱۹۹۲۶	۲۱۶۲	۶۲۷	۲ لغایت ۳ کندو
۲۳۸۶۵	۲۲۲۸	۲۷۰	۵ لغایت ۶ کندو
۱۵۴۹۲	۱۵۵۲	۲۰۷	۷ لغایت ۸ کندو
۳۲۹۶۲	۲۹۹۲	۲۰۲	۹ لغایت ۱۰ کندو
۶۱۲۲۳	۲۹۲۳	۲۷۲	جمع ۱۱ لغایت ۱۹ کندو
۹۱۲۶	۹۱۰	۷۷	۱۱ لغایت ۱۲ کندو
۲۹۶۸	۲۷۸	۲۸	۱۳ لغایت ۱۴ کندو
۲۱۹۲۳	۱۹۷۹	۱۳۱	۱۵ لغایت ۱۶ کندو
۷۱۸۶	۶۶۶	۲۸	۱۷ لغایت ۱۹ کندو
۱۶۸۱۹۷	۱۴۰۰۹	۵۰۵	جمع ۲۰ لغایت ۴۹ کندو
۶۲۹۹۵	۵۵۹۳	۲۶۱	۲۰ لغایت ۲۹ کندو
۱۰۳۲۰۲	۸۴۱۶	۲۴۲	۳۰ لغایت ۴۹ کندو
۱۳۵۱۹۶۶	۵۸۱۶۷	۳۳۰	جمع ۵۰ کندو و بیشتر
۱۳۶۰۸۸	۸۵۵۷	۱۵۰	۵۰ لغایت ۷۴ کندو
۲۳۶۲۶	۲۸۹۸	۲۵	۷۵ لغایت ۹۹ کندو
۲۰۵۲۸۳	۱۷۶۰۰	۱۲۳	۱۰۰ لغایت ۱۹۹ کندو
۶۶۷۶۰۰	۳۵۶۱۷	۹۵	۲۰۰ لغایت ۴۹۹ کندو
۱۰۶۲۵۰	۲۱۰۰	۷	۵۰۰ کندو و بیشتر

۱۱۹- پرورش زنبور عسل، تعداد کندو و مقدار تولید عسل با موم در بهره‌برداری‌ها برحسب طبقات تعداد کندو (دنباله)

(بهره‌برداری - کیلوگرم)

کندوی نوع قدیم			کندوی نوع جدید			طبقات تعداد کندو
تولید عسل با موم	تعداد کندو	تعداد بهره‌برداری	تولید عسل با موم	تعداد کندو	تعداد بهره‌برداری	
۲۲۶۲۳	۳۶۸۷	۳۷۲	۱۶۵۳۶۹۳	۸۳۸۱۳	۳۷۹۶	جمع
۲۲	-	۲	۱۰۰	۰	۲	بدون کندو در روز آمارگیری --
۲۷۶۰	۸۹۸	۲۶۵	۱۰۶۰۶۶	۶۸۹۳	۲۶۲۷	جمع ۱۰ کندو و کمتر
۹۹۵	۱۶۶	۱۱۵	۱۵۵۶۲	۱۶۷۷	۱۱۷۷	۱ لغایت ۲ کندو
۹۲۱	۱۸۲	۵۸	۱۹۰۰۵	۱۹۸۰	۵۸۱	۳ لغایت ۴ کندو
۸۵۶	۱۵۷	۲۵	۲۲۰۰۹	۲۰۸۱	۳۹۵	۵ لغایت ۶ کندو
۷۸۵	۱۶۶	۲۸	۱۴۷۰۹	۱۳۸۸	۱۹۰	۷ لغایت ۸ کندو
۱۲۰۳	۲۲۷	۴۹	۳۱۷۶۱	۲۷۶۷	۲۸۲	۹ لغایت ۱۰ کندو
۱۸۲۹	۳۰۰	۳۲	۳۹۳۹۲	۳۶۳۳	۲۶۰	جمع ۱۱ لغایت ۱۹ کندو
۶۱۷	۹۲	۱۱	۸۵۰۹	۸۱۸	۷۲	۱۱ لغایت ۱۲ کندو
۲۵۵	۵۸	۶	۲۵۱۳	۲۲۰	۲۶	۱۳ لغایت ۱۴ کندو
۲۰۵	۹۱	۸	۲۱۷۳۸	۱۸۸۸	۱۲۶	۱۵ لغایت ۱۶ کندو
۵۵۲	۵۹	۷	۶۶۴۴	۶۰۷	۲۶	۱۷ لغایت ۱۹ کندو
۲۵۶۷	۷۲۳	۴۵	۱۶۳۶۳۰	۱۳۲۶۶	۴۸۵	جمع ۲۰ لغایت ۴۹ کندو
۲۸۲۷	۲۲۳	۲۱	۶۲۱۶۸	۵۱۶۰	۲۴۷	۲۰ لغایت ۲۹ کندو
۱۷۴۰	۳۱۰	۱۴	۱۰۱۲۶۲	۸۱۰۶	۲۳۸	۳۰ لغایت ۴۹ کندو
۱۲۴۲۳	۱۷۴۶	۴۸	۱۳۶۶۵۲۳	۵۷۰۳۱	۴۲۰	جمع ۵۰ کندو و بیشتر
۱۰۱۳	۳۷۶	۱۲	۱۳۵۰۷۵	۸۱۸۱	۱۲۷	۵۰ لغایت ۷۴ کندو
۱۸۰۰	۲۱۰	۲	۴۱۸۲۶	۲۶۸۸	۲۳	۷۵ لغایت ۹۹ کندو
۲۰۸۰	۲۴۵	۵	۴۰۳۳۰۲	۱۷۳۵۵	۱۲۲	۱۰۰ لغایت ۱۹۹ کندو
۷۵۵۰	۹۱۵	۵	۶۶۰۰۵۰	۲۴۶۹۷	۹۱	۲۰۰ لغایت ۴۹۹ کندو
-	۰	۰	۱۰۶۲۵۰	۴۱۰۰	۷	۵۰۰ کندو و بیشتر

اسامی برخی دیگر از محصولات که در پرسشنامه بهره‌برداران درج نشده است

سیاهدانه	ارزن	محصولات سالانه
هندوانه بذری	بادام زمینی	
یونجه بذری	زیره	
پیاز بذری	حنای	
گشنیز بذری	روناس	
سوبا	آفتابگردان آجیلی	
چغندر علوفه‌ای	هندوانه آجیلی	
چغندر قند بذری	کدو آجیلی	
	شاهدانه	
زغال اخته	خرمالو	محصولات دائمی
عناب	شاه بلوط	
انبه	سنجد	
پاپایا (خریزه درختی)	سماق	
کنار	زالزالک	
ازگیل	زرشک	

ملاحظات	نام و نام خانوادگی مطلع اصلی	نام پدر	نام و نام خانوادگی همسر پدر	شماره و رتبه پایه مدرسه
۵	۲	۲	۲	*
				*
				*
				*
				*
				*
				*
				*

ج - شیرکبهای رستنی و مؤسسات عمومی، دارای فعالیت کشاورزی

ملاحظات	نام متقاضی یا مطلع قادر دسترس	نام کامل شرکت رستنی یا مؤسسه عمومی (رئیس شرکت کجاست یا دکتر کفچه شرکت)	شماره و رتبه
۴	۲	۲	۱
			**
			**
			**
			**
			**

ملاحظات	نام و نام خانوادگی مطلع اصلی	نام پدر	نام و نام خانوادگی همسر پدر	شماره و رتبه پایه مدرسه
۶	۲	۲	۲	*
				*
				*
				*
				*
				*
				*
				*

نام و نام خانوادگی پارس تاریخ

آدرس

نام و نام خانوادگی مادر سرشناسی تاریخ

آدرس

جمهوری اسلامی ایران
سازمان مدیریت و برنامه ریزی کشور
موتو آمار ایران

فرم ۲ - پرسشنامه بهره‌برداري کشاورزي
مردمان محترم کشاورزي ۱۳۸۶

نام دهستان / شهر
شماره واحد کار / حوزه
کد آبدی / شماره پلاک
شماره برگ
برگ
شماره برگ
از
کد آبدی / شماره پلاک
شماره برگ
برگ
شماره واحد کار / حوزه

نوع بهره‌برداران: خانوار معمولی ساکن ۱ بهره‌بردار غیر ساکن ۲ خانوار معمولی غیر ساکن ۳

نام، شماره و دبستان و آدرس بهره‌بردار (اشخاص حقیقی):
شماره و دبستان خانوار بهره‌بردار (ستون ۱، قسمت الف فرم ۱):
شماره و دبستان بهره‌بردار غیر ساکن (ستون ۱، قسمت ب فرم ۱):
نام و نام خانوادگی سرپرست خانوار / بهره‌بردار غیر ساکن:
نام پدر:
آدرس کامل محل سکونت (برای مریضی ۱ و ۲):
تلفن: کد تلفن محل:
تلفن: کد تلفن محل:
تلفن: کد تلفن محل:
برای مرجع ۲: اگر پاسخگو غیر از تعدادی خانوار بهره‌بردار است، آدرس محل سکونت پاسخگو:
تلفن: کد تلفن محل:
تلفن: کد تلفن محل:

بخش ۱ - بهره‌بردارانهای خانوار / بهره‌بردار غیر ساکن

کد	نوع بهره‌بردار	نام یکی از شرکا
۱	انحصاری <input type="checkbox"/> دارد <input type="checkbox"/>	
۲	شریکی اول <input type="checkbox"/> ندارد <input type="checkbox"/>	
۳	شریکی دوم <input type="checkbox"/> ندارد <input type="checkbox"/>	
۴	شریکی سوم <input type="checkbox"/> ندارد <input type="checkbox"/>	

تعداد بهره‌برداران:

بخش ۲ - مشخصات بهره‌برداري خانوار / بهره‌بردار غیر ساکن

شماره و ترتیب تکمیل پرسشنامه:

کد بهره‌برداري در بخش ۱:

تعداد شرکای ساکن در این آبادی / شهر:

برای بهره‌بردارانهای شریکی (برای بهره‌بردارانهای شریکی):

نام و نام خانوادگی مأمور سرشماری:

تاریخ:

امضا:

بخش ۳ - مشخصات بهره‌بردار

سرنام	نام خانوادگی	بستگی با سرپرست خانوار			
		جنس	۱ سرپرست	۲ همسر	۳ فرزند
تخصیلات	سن (به سال تمام)	۱ مرد	۲ زن	۳ سایر اعضا	۴
۵	۶	۷	۸	۹	۱۰

سرپرست ۱: ایجابی و غیر رسمی ۲: اعضای و همسر ۳: نو و نیمه نو و بالاتر کشاورزي ۴: فوق حیدر و بالاتر غیر کشاورزي ۵: ...

نام و نام خانوادگی بازرگان:

تاریخ:

امضا:

نام و نام خانوادگی بازرگان:

تاریخ:

امضا:

نام و نام خانوادگی کارشناس مسئول نشی:

تاریخ:

امضا:

۱-۴ - آراضی زراعی و محصولات آن

مکان و مرتع	نام واحد سطح	مساحت	شرح
مکان و مرتع ۱	۱	۱	کل زمینهای زیر کشت و آبیاری
مکان و مرتع ۲	۲	۲	آبیاری

۱-۴ - آراضی زراعی و محصولات آن

مکان و مرتع	نام واحد سطح	مساحت	شرح
مکان و مرتع ۱	۱	۱	کل زمینهای زیر کشت و آبیاری
مکان و مرتع ۲	۲	۲	آبیاری

۲-۴ - محصولات مساحت ۱ در مربع مربوط مشخص کنید

نیم	آبی	نام محصول	نیم	آبی	نام محصول	نیم	آبی	نام محصول	نیم	آبی	نام محصول
<input type="checkbox"/>	۵۵	توتو	<input type="checkbox"/>	۳۷	شیراز (سنگک)	<input type="checkbox"/>	۲۰	شیراز (سنگک)	<input type="checkbox"/>	۱۹	مسس
<input type="checkbox"/>	۵۷	گامان سالانه زینس	<input type="checkbox"/>	۳۹	دورت جو کدای و جویهای	<input type="checkbox"/>	۲۲	پنلا (لانه سنگک)	<input type="checkbox"/>	۴	م
<input type="checkbox"/>			<input type="checkbox"/>	۴۱	سبب زینس	<input type="checkbox"/>	۲۳	مش	<input type="checkbox"/>	۰.۵	برنج (ظیف ک)
<input type="checkbox"/>			<input type="checkbox"/>	۴۲	پار	<input type="checkbox"/>	۲۵	کورا	<input type="checkbox"/>	۰.۸	دورت دانه ای
<input type="checkbox"/>			<input type="checkbox"/>	۴۳	خوجه و زینس	<input type="checkbox"/>	۲۷	انگور (لانه زینس)	<input type="checkbox"/>	۰.۹	چندر کد
<input type="checkbox"/>			<input type="checkbox"/>	۴۴	سیر (سنگک)	<input type="checkbox"/>	۲۸	مسماه	<input type="checkbox"/>	۱.۱	بانه (زینس)
<input type="checkbox"/>			<input type="checkbox"/>	۴۵	مویج، زینس، مایه و چندین نوعی	<input type="checkbox"/>	۲۹	خار	<input type="checkbox"/>	۱.۱	زینس
<input type="checkbox"/>			<input type="checkbox"/>	۴۶	سوز سرچیان *	<input type="checkbox"/>	۳۰	پونجه و سوز (سنگک)	<input type="checkbox"/>	۱.۴	برنج (لانه سنگک)
<input type="checkbox"/>			<input type="checkbox"/>	۴۷	توتون	<input type="checkbox"/>	۳۱		<input type="checkbox"/>	۱.۵	اربع سوز (لانه سنگک)
<input type="checkbox"/>			<input type="checkbox"/>	۴۸		<input type="checkbox"/>	۳۲		<input type="checkbox"/>	۱.۷	
<input type="checkbox"/>			<input type="checkbox"/>	۴۹		<input type="checkbox"/>	۳۳		<input type="checkbox"/>	۱.۸	
<input type="checkbox"/>			<input type="checkbox"/>	۵۰		<input type="checkbox"/>	۳۴		<input type="checkbox"/>	۱.۸	

۳-۴ - محصولات مساحت ۱ در مربع مربوط مشخص کنید

نیم	آبی	نام محصول	نیم	آبی	نام محصول
<input type="checkbox"/>	۵۵	توتو	<input type="checkbox"/>	۳۷	شیراز (سنگک)
<input type="checkbox"/>	۵۷	گامان سالانه زینس	<input type="checkbox"/>	۳۹	دورت جو کدای و جویهای
<input type="checkbox"/>			<input type="checkbox"/>	۴۱	سبب زینس
<input type="checkbox"/>			<input type="checkbox"/>	۴۲	پار
<input type="checkbox"/>			<input type="checkbox"/>	۴۳	خوجه و زینس
<input type="checkbox"/>			<input type="checkbox"/>	۴۴	سیر (سنگک)
<input type="checkbox"/>			<input type="checkbox"/>	۴۵	مویج، زینس، مایه و چندین نوعی
<input type="checkbox"/>			<input type="checkbox"/>	۴۶	سوز سرچیان *
<input type="checkbox"/>			<input type="checkbox"/>	۴۷	توتون

۳-۴ - محصولات مساحت ۱ در مربع مربوط مشخص کنید

نیم	آبی	نام محصول	نیم	آبی	نام محصول
<input type="checkbox"/>	۵۵	توتو	<input type="checkbox"/>	۳۷	شیراز (سنگک)
<input type="checkbox"/>	۵۷	گامان سالانه زینس	<input type="checkbox"/>	۳۹	دورت جو کدای و جویهای
<input type="checkbox"/>			<input type="checkbox"/>	۴۱	سبب زینس
<input type="checkbox"/>			<input type="checkbox"/>	۴۲	پار
<input type="checkbox"/>			<input type="checkbox"/>	۴۳	خوجه و زینس
<input type="checkbox"/>			<input type="checkbox"/>	۴۴	سیر (سنگک)
<input type="checkbox"/>			<input type="checkbox"/>	۴۵	مویج، زینس، مایه و چندین نوعی
<input type="checkbox"/>			<input type="checkbox"/>	۴۶	سوز سرچیان *
<input type="checkbox"/>			<input type="checkbox"/>	۴۷	توتون

بخش ۲ - مسابقات و ادوات کشاورزی مورد استفاده در هر دوره ای

نوع	شرح	مقدار	تاریخ	محل
۱	سنگ چوبه	۱		
۲	سنگ سنگریزه	۲		
۳	سنگ	۳		
۴	سنگ خورده	۴		
۵	سنگ چینی	۵		
۶	سنگ آهک	۶		
۷	سنگ گرانیت	۷		
۸	سنگ راجه	۸		
۹	سنگ کربن	۹		
۱۰	سنگ کربن گرانول	۱۰		
۱۱	سنگ کربن گرانول	۱۱		
۱۲	سنگ کربن گرانول	۱۲		

بخش ۳ - تسویه حسابهای

نوع	شرح	مقدار	تاریخ	محل
۱	تسویه حساب	۱		
۲	تسویه حساب	۲		
۳	تسویه حساب	۳		
۴	تسویه حساب	۴		
۵	تسویه حساب	۵		
۶	تسویه حساب	۶		
۷	تسویه حساب	۷		
۸	تسویه حساب	۸		
۹	تسویه حساب	۹		
۱۰	تسویه حساب	۱۰		

بخش ۱۱ - پیروزش گرم آبریشم

نوع	شرح	مقدار	تاریخ	محل
۱	پیروزش گرم آبریشم	۱		
۲	پیروزش گرم آبریشم	۲		
۳	پیروزش گرم آبریشم	۳		
۴	پیروزش گرم آبریشم	۴		
۵	پیروزش گرم آبریشم	۵		
۶	پیروزش گرم آبریشم	۶		
۷	پیروزش گرم آبریشم	۷		

بخش ۱۰ - پیروزش زینر هل

نوع	شرح	مقدار	تاریخ	محل
۱	پیروزش زینر هل	۱		
۲	پیروزش زینر هل	۲		
۳	پیروزش زینر هل	۳		
۴	پیروزش زینر هل	۴		
۵	پیروزش زینر هل	۵		
۶	پیروزش زینر هل	۶		
۷	پیروزش زینر هل	۷		

بخش ۹ - پیروزش باغبان به روش سنتی

نوع	شرح	مقدار	تاریخ	محل
۱	پیروزش باغبان به روش سنتی	۱		
۲	پیروزش باغبان به روش سنتی	۲		
۳	پیروزش باغبان به روش سنتی	۳		
۴	پیروزش باغبان به روش سنتی	۴		
۵	پیروزش باغبان به روش سنتی	۵		
۶	پیروزش باغبان به روش سنتی	۶		
۷	پیروزش باغبان به روش سنتی	۷		

بخش ۸ - سیستم آبیاری تحت فشار

نوع	شرح	مقدار	تاریخ	محل
۱	سیستم آبیاری تحت فشار	۱		
۲	سیستم آبیاری تحت فشار	۲		
۳	سیستم آبیاری تحت فشار	۳		
۴	سیستم آبیاری تحت فشار	۴		
۵	سیستم آبیاری تحت فشار	۵		
۶	سیستم آبیاری تحت فشار	۶		
۷	سیستم آبیاری تحت فشار	۷		

بخش ۱۲ - پیروزش نام پیروزش

نوع	شرح	مقدار	تاریخ	محل
۱	پیروزش نام پیروزش	۱		
۲	پیروزش نام پیروزش	۲		
۳	پیروزش نام پیروزش	۳		
۴	پیروزش نام پیروزش	۴		
۵	پیروزش نام پیروزش	۵		
۶	پیروزش نام پیروزش	۶		
۷	پیروزش نام پیروزش	۷		
۸	پیروزش نام پیروزش	۸		
۹	پیروزش نام پیروزش	۹		
۱۰	پیروزش نام پیروزش	۱۰		
۱۱	پیروزش نام پیروزش	۱۱		
۱۲	پیروزش نام پیروزش	۱۲		

بخش ۱۳ - پیروزش نام پیروزش

نوع	شرح	مقدار	تاریخ	محل
۱	پیروزش نام پیروزش	۱		
۲	پیروزش نام پیروزش	۲		
۳	پیروزش نام پیروزش	۳		
۴	پیروزش نام پیروزش	۴		
۵	پیروزش نام پیروزش	۵		
۶	پیروزش نام پیروزش	۶		
۷	پیروزش نام پیروزش	۷		
۸	پیروزش نام پیروزش	۸		
۹	پیروزش نام پیروزش	۹		
۱۰	پیروزش نام پیروزش	۱۰		
۱۱	پیروزش نام پیروزش	۱۱		
۱۲	پیروزش نام پیروزش	۱۲		

بیش ۱۷- نام خانوادگی، گروهی و سیاسی

ردیف	شرح	تاریخ	وجود دارد	وجود ندارد
۱	شرکت تعاونی روستا		<input type="checkbox"/>	<input type="checkbox"/>
۲	شرکت تعاونی تولید کشاورزی		<input type="checkbox"/>	<input type="checkbox"/>
۳	مرکز خدمات بهداشت کشاورزی		<input type="checkbox"/>	<input type="checkbox"/>
۴	تعاونی اسلامی روستایی		<input type="checkbox"/>	<input type="checkbox"/>

بیش ۱۸- نام مسئولین سازمان پرستاری

ردیف	نام و نام خانوادگی	آبادی یا شهر محل سکونت	شماره تلفن و آدرس محل
۱			
۲			
۳			
۴			
۵			

بیش ۱۹- نام مأمور سرشناسی، تاریخ و کارشناس مسئول قضی

ردیف	نام و نام خانوادگی	تاریخ	سمت
۱	مأمور سرشناسی		
۲	کارشناس مسئول قضی		

بیش ۲۰- پوشش رادیویی و تلویزیونی، مسواک، اسلحه، ایران

ردیف	شرح	تاریخ	تاریخ	وجود دارد	وجود ندارد
۱	پوشش رادیویی	<input type="checkbox"/>	<input type="checkbox"/>	<input type="checkbox"/>	<input type="checkbox"/>
۲	پوشش تلویزیونی	<input type="checkbox"/>	<input type="checkbox"/>	<input type="checkbox"/>	<input type="checkbox"/>

بیش ۲۱- نام سفارت و ارتباطات

ردیف	شرح	تاریخ	وجود دارد	وجود ندارد
۱	سفارت است	<input type="checkbox"/>	<input type="checkbox"/>	<input type="checkbox"/>
۲	نمایندگی پست یا دفتر پست و سفارت	<input type="checkbox"/>	<input type="checkbox"/>	<input type="checkbox"/>
۳	تلفن ۲ مرکز مخابرات، تلفنخانه و ...	<input type="checkbox"/>	<input type="checkbox"/>	<input type="checkbox"/>
۴	سفارتی به وسیله تلفن عمومی بر آنتنی	<input type="checkbox"/>	<input type="checkbox"/>	<input type="checkbox"/>
۵	سفارتی به وسیله وسیله فر آنتنی	<input type="checkbox"/>	<input type="checkbox"/>	<input type="checkbox"/>

بیش ۲۲- آب، برق و گاز

ردیف	شرح	تاریخ	وجود دارد	وجود ندارد
۱	آب پودر کلسیم	<input type="checkbox"/>	<input type="checkbox"/>	<input type="checkbox"/>
۲	سیستم تهیه آب آشامیدنی در محل پوله کسی	<input type="checkbox"/>	<input type="checkbox"/>	<input type="checkbox"/>
۳	برق	<input type="checkbox"/>	<input type="checkbox"/>	<input type="checkbox"/>
۴	گاز پودر کلسیم	<input type="checkbox"/>	<input type="checkbox"/>	<input type="checkbox"/>

بیش ۲۳- منابع تولیدی محصولات کشاورزی (دریخت خانگی)

ردیف	شرح	تاریخ	تاریخ	تاریخ	تاریخ
۱	تولید زرده مرغی شهری	<input type="checkbox"/>	<input type="checkbox"/>	<input type="checkbox"/>	<input type="checkbox"/>
۲	تولید بچه گاوچه قرمز	<input type="checkbox"/>	<input type="checkbox"/>	<input type="checkbox"/>	<input type="checkbox"/>
۳	تولید خربزه	<input type="checkbox"/>	<input type="checkbox"/>	<input type="checkbox"/>	<input type="checkbox"/>
۴	تولید آب گاو	<input type="checkbox"/>	<input type="checkbox"/>	<input type="checkbox"/>	<input type="checkbox"/>
۵	تولید کرم پرمه	<input type="checkbox"/>	<input type="checkbox"/>	<input type="checkbox"/>	<input type="checkbox"/>
۶	بینه پاره کسی	<input type="checkbox"/>	<input type="checkbox"/>	<input type="checkbox"/>	<input type="checkbox"/>
۷	بورگ خشک کسی	<input type="checkbox"/>	<input type="checkbox"/>	<input type="checkbox"/>	<input type="checkbox"/>
۸	بینه پاره کسی	<input type="checkbox"/>	<input type="checkbox"/>	<input type="checkbox"/>	<input type="checkbox"/>
۹	تولید روغن کاشی	<input type="checkbox"/>	<input type="checkbox"/>	<input type="checkbox"/>	<input type="checkbox"/>
۱۰	تولید آسمونه	<input type="checkbox"/>	<input type="checkbox"/>	<input type="checkbox"/>	<input type="checkbox"/>

بیش ۲۴- بهداشتی و درمانی

ردیف	شرح	تاریخ	وجود دارد	وجود ندارد
۱	حمام	<input type="checkbox"/>	<input type="checkbox"/>	<input type="checkbox"/>
۲	مرکز بهداشتی درمانی (در روستا، کلینیک و ...)	<input type="checkbox"/>	<input type="checkbox"/>	<input type="checkbox"/>
۳	خانه بهداشت	<input type="checkbox"/>	<input type="checkbox"/>	<input type="checkbox"/>
۴	داروخانه	<input type="checkbox"/>	<input type="checkbox"/>	<input type="checkbox"/>
۵	پرستار	<input type="checkbox"/>	<input type="checkbox"/>	<input type="checkbox"/>
۶	مسافرخانه	<input type="checkbox"/>	<input type="checkbox"/>	<input type="checkbox"/>
۷	دندانپزشک تخصصی و دندانپزشک	<input type="checkbox"/>	<input type="checkbox"/>	<input type="checkbox"/>
۸	بیمار و ملکی روستایی	<input type="checkbox"/>	<input type="checkbox"/>	<input type="checkbox"/>
۹	بهداشتگر	<input type="checkbox"/>	<input type="checkbox"/>	<input type="checkbox"/>
۱۰	مدرسه	<input type="checkbox"/>	<input type="checkbox"/>	<input type="checkbox"/>