

جمهوری اسلامی ایران  
سازمان مدیریت و برنامه‌ریزی کشور  
مرکز آمار ایران

# نتایج تفصیلی سرشماری عمومی کشاورزی

۱۳۸۲



استان فارس



کتابخانه مرکز آمار ایران  
شماره ۲۰۸۱۳  
۲۰۵۸۴۴۱۱

نشانه‌های نشریات مرکز آمار ایران	□
آمار گردآوری نشده است.	-
آمار در دسترس نیست.	000
ذاتاً یا عملاً وجود ندارد.	X
جمع و محاسبه غیرممکن یا بی معنی است.	XX
رقم کمتر از نصف واحد است.	
رقم (نسبت) ناچیز و قابل صرف نظر کردن است.	*
رقم غیرقطعی است.	**
رقم جنبه‌ی تخمینی دارد.	⊙
به دلیل حفظ محرمانگی، رقم قابل انتشار نیست.	

اختلاف در سرجمع‌ها به علت سرراست کردن ارقام است. محاسبه‌ی نسبت‌ها و شاخص‌ها قبل از سرراست کردن ارقام صورت گرفته است.

مرکز آمار ایران

نتایج تفصیلی سرشماری عمومی کشاورزی استان فارس - ۱۳۸۲ /  
مرکز آمار ایران - تهران: مرکز آمار ایران، دفتر انتشارات و  
اطلاع رسانی، ۱۳۸۴ .

۲۲۵ ص. : جدول، نمودار .- (مرکز آمار ایران: ۳۸۸۵)  
ISBN 964-365-353-6 : ۲۷۰۰۰ ریال

۱. کشاورزی - ایران - فارس - آمار ۲. کشاورزی - ایران -  
فارس - جنبه‌های اقتصادی - آمار. الف. مرکز آمار ایران. دفتر  
انتشارات و اطلاع رسانی. ب. عنوان .

۳۳۸/۱۰۹۵۵۰۲۱

HD ۲۰۶۵ / ۲ / م ۴ ن ۱۷

مرکز آمار ایران

نتایج تفصیلی سرشماری عمومی کشاورزی استان فارس - ۱۳۸۲

تاریخ انتشار: اردیبهشت ۱۳۸۴

شمارگان: ۴۵۰ نسخه

شماره‌ی مسلسل نشریات مرکز آمار ایران: ۳۸۸۵

ناشر: دفتر انتشارات و اطلاع رسانی

قیمت: ۲۷۰۰۰ ریال

چاپ در چاپخانه‌ی مرکز آمار ایران

نقل قول از مطالب این کتاب با ذکر منبع بلامانع است.

تهران، کدپستی ۱۴۱۴۶۶۲۱۱۱، خیابان دکتر فاطمی، خیابان رهی معیری، تلفن ۸-۸۹۶۵۰۶۱

دورنگار: ۸۹۶۳۴۵۱-۸۹۶۶۰۸۹

URL: <http://www.sci.org.ir>

E-mail: [sci@sci.org.ir](mailto:sci@sci.org.ir)

شابک ۹۶۴-۳۶۵-۳۵۳-۰۶

ISBN 964-365-353-6

۱۳۸۲  
۱۳۸۲  
۱۳۸۲  
۱۳۸۲  
۱۳۸۲

### پیشگفتار

سومین سرشماری عمومی کشاورزی ایران با هدف جمع‌آوری آمار و اطلاعات واحدهای تولیدی کشاورزی کشور، از ۵ مهر لغایت ۵ آبان ۱۳۸۲، به طور همزمان در سراسر کشور انجام شد. نتایج این سرشماری در برگرفته‌ی مجموعه‌ای بسیار گسترده از اطلاعات آماری است که در قالب جدول‌های متنوع به صورت گزارش‌های چاپی و لوح‌های فشرده ارائه می‌شود.

نشریه‌ی حاضر با عنوان "نتایج تفصیلی سرشماری عمومی کشاورزی ۱۳۸۲" حاوی منتخبی از جدول‌های آماری در سطح استان فارس به همراه خلاصه یافته‌ها است که در اختیار علاقه‌مندان قرار می‌گیرد. نتایج این سرشماری برای سطوح جغرافیایی کوچکتر از شهرستان، از طریق واحد اطلاع‌رسانی مرکز آمار ایران به آدرس خیابان دکتر فاطمی، نبش رهی معیری، برای عموم قابل دسترسی است.

مرکز آمار ایران در اجرای سرشماری عمومی کشاورزی ۱۳۸۲، از مشارکت همه جانبه‌ی وزارت جهاد کشاورزی و سازمان مدیریت و برنامه‌ریزی در استان‌ها و همچنین همکاری صمیمانه‌ی تولیدکنندگان کشاورزی که زمینه‌ی اجرای موفقیت آمیز این طرح را فراهم کردند، سپاسگزاری می‌کند.

مرکز آمار ایران



فهرست مندرجات

عنوان	صفحه
راهنمای کاربران	۷
تعاریف و مفاهیم	۱۳
یافته‌های مهم	۱۹

فصل اول - بهره برداران و بهره‌برداری‌های کشاورزی

۱- بهره‌برداران فهرست شده و بهره‌برداران سرشماری شده (دارای پرشنامه) برحسب نوع بهره‌بردار و شهرستان	۲۷
۲- بهره‌برداری‌های کشاورزی برحسب نوع بهره‌بردار و شهرستان	۲۹
۳- بهره‌برداری‌های کشاورزی متعلق به اشخاص حقیقی برحسب نوع و سن بهره‌بردار	۳۱
۴- بهره‌برداری‌های کشاورزی متعلق به اشخاص حقیقی برحسب وضع سواد و مدرک تحصیلی بهره‌بردار و شهرستان	۳۲
۵- بهره‌برداری‌های کشاورزی متعلق به اشخاص حقیقی برحسب وضع سواد و مدرک تحصیلی بهره‌بردار و وسعت اراضی کشاورزی	۳۳
۶- بهره‌برداری‌های کشاورزی متعلق به اشخاص حقیقی برحسب وضع سواد، مدرک تحصیلی و سن بهره‌بردار	۳۴
۷- بهره‌برداری‌های کشاورزی متعلق به اشخاص حقیقی برحسب جنس بهره‌بردار، بستگی با سرپرست خانوار و شهرستان	۳۵

فصل دوم - کاربری اراضی کشاورزی

۸- بهره‌برداری‌های کشاورزی برحسب نوع فعالیت و شهرستان	۳۹
۹- تعداد و مساحت بهره‌برداری‌های با زمین برحسب شهرستان	۴۰
۱۰- تعداد و مساحت بهره‌برداری‌های با زمین برحسب وسعت اراضی کشاورزی	۴۱
۱۱- تعداد و مساحت بهره‌برداری‌های با زمین برحسب سن بهره‌بردار	۴۲
۱۲- تعداد و مساحت بهره‌برداری‌های با زمین آبی برحسب شهرستان	۴۳
۱۳- تعداد و مساحت بهره‌برداری‌های با زمین دیم برحسب شهرستان	۴۴
۱۴- تعداد و مساحت بهره‌برداری‌های دارای اراضی زراعی برحسب شهرستان	۴۵
۱۵- تعداد و مساحت بهره‌برداری‌های دارای اراضی زراعی برحسب وسعت اراضی کشاورزی	۴۶
۱۶- تعداد و مساحت بهره‌برداری‌های دارای اراضی زراعی برحسب وسعت اراضی زراعی	۴۷
۱۷- تعداد و مساحت بهره‌برداری‌های دارای اراضی زراعی برحسب سن بهره‌بردار	۴۸
۱۸- تعداد و مساحت بهره‌برداری‌های دارای اراضی زراعی آبی برحسب شهرستان	۴۹
۱۹- تعداد و مساحت اراضی زراعی بهره‌برداری‌ها به تفکیک آبی و دیم برحسب شهرستان	۵۰
۲۰- تعداد و مساحت باغ و قلمستان بهره‌برداری‌ها برحسب شهرستان	۵۲

عنوان

- ۲۱- تعداد و مساحت باغ و قلمستان بهره‌برداری‌ها برحسب وسعت اراضی کشاورزی.
- ۲۲- تعداد و مساحت باغ و قلمستان بهره‌برداری‌ها برحسب سن بهره‌بردار.
- ۲۳- تعداد و مساحت باغ و قلمستان بهره‌برداری‌ها برحسب وسعت اراضی باغ و قلمستان.
- ۲۴- تعداد و مساحت باغ و قلمستان آبی بهره‌برداری‌ها برحسب شهرستان.
- ۲۵- تعداد و مساحت باغ و قلمستان دیم بهره‌برداری‌ها برحسب شهرستان.
- ۲۶- تعداد و مساحت باغ و قلمستان بهره‌برداری‌ها به تفکیک آبی و دیم برحسب شهرستان.
- فصل سوم - زراعت (محصولات سالانه در فضای باز)**
- ۲۷- تعداد بهره‌برداری، سطح کاشت و مقدار تولید محصولات زراعی بهره‌برداری‌های کشاورزی برحسب نام محصول.
- ۲۸- تعداد بهره‌برداری، سطح کاشت و مقدار تولید گندم برحسب شهرستان.
- ۲۹- تعداد بهره‌برداری، سطح کاشت و مقدار تولید گندم برحسب وسعت اراضی کشاورزی.
- ۳۰- تعداد بهره‌برداری، سطح کاشت و مقدار تولید گندم برحسب وسعت اراضی زراعی.
- ۳۱- تعداد بهره‌برداری، سطح کاشت و مقدار تولید گندم برحسب سن بهره‌بردار.
- ۳۲- تعداد بهره‌برداری، سطح کاشت و مقدار تولید جو برحسب شهرستان.
- ۳۳- تعداد بهره‌برداری، سطح کاشت و مقدار تولید برنج (شلوک) برحسب شهرستان.
- ۳۴- تعداد بهره‌برداری، سطح کاشت و مقدار تولید ذرت دانه‌ای برحسب شهرستان.
- ۳۵- تعداد بهره‌برداری، سطح کاشت و مقدار تولید چغندر قند برحسب شهرستان.
- ۳۶- تعداد بهره‌برداری، سطح کاشت و مقدار تولید پنبه (وش) برحسب شهرستان.
- ۳۷- تعداد بهره‌برداری، سطح کاشت و مقدار تولید انواع لوبیا (دانه خشک) برحسب شهرستان.
- ۳۸- تعداد بهره‌برداری، سطح کاشت و مقدار تولید انواع نخود (دانه خشک) برحسب شهرستان.
- ۳۹- تعداد بهره‌برداری، سطح کاشت و مقدار تولید عدس برحسب شهرستان.
- ۴۰- تعداد بهره‌برداری، سطح کاشت و مقدار تولید باقلا (دانه خشک) برحسب شهرستان.
- ۴۱- تعداد بهره‌برداری، سطح کاشت و مقدار تولید ماش برحسب شهرستان.
- ۴۲- تعداد بهره‌برداری، سطح کاشت و مقدار تولید کلزا برحسب شهرستان.
- ۴۳- تعداد بهره‌برداری، سطح کاشت و مقدار تولید آفتابگردان روغنی برحسب شهرستان.
- ۴۴- تعداد بهره‌برداری، سطح کاشت و مقدار تولید هندوانه برحسب شهرستان.
- ۴۵- تعداد بهره‌برداری، سطح کاشت و مقدار تولید خیار برحسب شهرستان.
- ۴۶- تعداد بهره‌برداری، سطح کاشت و مقدار تولید خربزه، طالبی، گرمک و دستنبو برحسب شهرستان.
- ۴۷- تعداد بهره‌برداری، سطح کاشت و مقدار تولید یونجه و اسپرس (خشک) برحسب شهرستان.
- ۴۸- تعداد بهره‌برداری، سطح کاشت و مقدار تولید شبدر (خشک) برحسب شهرستان.
- ۴۹- تعداد بهره‌برداری، سطح کاشت و مقدار تولید ذرت خوشه‌ای و علوفه‌ای برحسب شهرستان.
- ۵۰- تعداد بهره‌برداری، سطح کاشت و مقدار تولید سیب زمینی برحسب شهرستان.
- ۵۱- تعداد بهره‌برداری، سطح کاشت و مقدار تولید پیاز برحسب شهرستان.
- ۵۲- تعداد بهره‌برداری، سطح کاشت و مقدار تولید گوجه فرنگی برحسب شهرستان.
- ۵۳- تعداد بهره‌برداری، سطح کاشت و مقدار تولید هویج، ترب، شلغم و چغندر نیویی برحسب شهرستان.
- ۵۴- تعداد بهره‌برداری، سطح کاشت و مقدار تولید سایر سبزیجات برحسب شهرستان.
- ۵۵- تعداد بهره‌برداری، سطح کاشت و مقدار تولید تنباکو برحسب شهرستان.
- ۵۶- تعداد بهره‌برداری، سطح کاشت و مقدار تولید ارزن برحسب شهرستان.

عنوان

صفحه

۵۷- تعداد بهره‌برداری، سطح کاشت و مقدار تولید آفتابگردان اجلی بر حسب شهرستان	۹۲
<b>فصل چهارم - باغداری (تولید محصولات دائمی در فضای باز) و تولید گلخانه‌ای</b>	
۵۸- تعداد بهره‌برداری، سطح کاشت ساده، تعداد درخت و مقدار تولید محصولات دائمی بر حسب نام محصول	۹۲
۵۹- تعداد بهره‌برداری، سطح کاشت ساده، تعداد درخت و مقدار تولید سیب بر حسب شهرستان	۱۰۱
۶۰- تعداد بهره‌برداری، سطح کاشت ساده، تعداد درخت و مقدار تولید سیب بر حسب وسعت اراضی کشاورزی	۱۰۲
۶۱- تعداد بهره‌برداری، سطح کاشت ساده، تعداد درخت و مقدار تولید سیب بر حسب وسعت اراضی باغ و قلمستان	۱۰۵
۶۲- تعداد بهره‌برداری، سطح کاشت ساده، تعداد درخت و مقدار تولید سیب بر حسب سن بهره‌بردار	۱۰۷
۶۳- تعداد بهره‌برداری، سطح کاشت ساده، تعداد درخت و مقدار تولید گلابی بر حسب شهرستان	۱۰۹
۶۴- تعداد بهره‌برداری، سطح کاشت ساده، تعداد درخت و مقدار تولید به بر حسب شهرستان	۱۱۱
۶۵- تعداد بهره‌برداری، سطح کاشت ساده، تعداد درخت و مقدار تولید گیلاس و آلبالو بر حسب شهرستان	۱۱۲
۶۶- تعداد بهره‌برداری، سطح کاشت ساده، تعداد درخت و مقدار تولید زردآلو و قیسی بر حسب شهرستان	۱۱۵
۶۷- تعداد بهره‌برداری، سطح کاشت ساده، تعداد درخت و مقدار تولید هلو، شلیل و شفتالو بر حسب شهرستان	۱۱۷
۶۸- تعداد بهره‌برداری، سطح کاشت ساده، تعداد درخت و مقدار تولید انواع آلو و گوجه بر حسب شهرستان	۱۱۹
۶۹- تعداد بهره‌برداری، سطح کاشت ساده، تعداد درخت و مقدار تولید انجیر آبی بر حسب شهرستان	۱۲۱
۷۰- تعداد بهره‌برداری، سطح کاشت ساده، تعداد درخت و مقدار تولید انجیر دیم بر حسب شهرستان	۱۲۲
۷۱- تعداد بهره‌برداری، سطح کاشت ساده، تعداد درخت و مقدار تولید پرتقال بر حسب شهرستان	۱۲۵
۷۲- تعداد بهره‌برداری، سطح کاشت ساده، تعداد درخت و مقدار تولید نارنگی بر حسب شهرستان	۱۲۷
۷۳- تعداد بهره‌برداری، سطح کاشت ساده، تعداد درخت و مقدار تولید لیموشیرین بر حسب شهرستان	۱۲۹
۷۴- تعداد بهره‌برداری، سطح کاشت ساده، تعداد درخت و مقدار تولید لیموترش (شامل لیموعمانی) بر حسب شهرستان	۱۳۱
۷۵- تعداد بهره‌برداری، سطح کاشت ساده، تعداد درخت و مقدار تولید سایر مرکبات بر حسب شهرستان	۱۳۳
۷۶- تعداد بهره‌برداری، سطح کاشت ساده، تعداد درخت و مقدار تولید زیتون بر حسب شهرستان	۱۳۵
۷۷- تعداد بهره‌برداری، سطح کاشت ساده، تعداد درخت و مقدار تولید انار بر حسب شهرستان	۱۳۷
۷۸- تعداد بهره‌برداری، سطح کاشت ساده، تعداد درخت و مقدار تولید خرما بر حسب شهرستان	۱۳۹
۷۹- تعداد بهره‌برداری، سطح کاشت ساده، تعداد درخت و مقدار تولید بادام آبی بر حسب شهرستان	۱۴۱
۸۰- تعداد بهره‌برداری، سطح کاشت ساده، تعداد درخت و مقدار تولید بادام دیم بر حسب شهرستان	۱۴۲
۸۱- تعداد بهره‌برداری، سطح کاشت ساده، تعداد درخت و مقدار تولید گردو بر حسب شهرستان	۱۴۵
۸۲- تعداد بهره‌برداری، سطح کاشت ساده، تعداد درخت و مقدار تولید پسته بر حسب شهرستان	۱۴۷
۸۳- تعداد بهره‌برداری، سطح کاشت ساده، تعداد درخت و مقدار تولید انگور آبی بر حسب شهرستان	۱۴۹
۸۴- تعداد بهره‌برداری، سطح کاشت ساده، تعداد درخت و مقدار تولید انگور دیم بر حسب شهرستان	۱۵۱
۸۵- تعداد بهره‌برداری، سطح کاشت ساده، تعداد درخت و مقدار تولید انواع توت و شاه توت بر حسب شهرستان	۱۵۲
۸۶- تعداد بهره‌برداری، سطح کاشت ساده، تعداد درخت و مقدار تولید انواع تبریزی بر حسب شهرستان	۱۵۵
۸۷- تعداد بهره‌برداری، سطح کاشت ساده، تعداد درخت و مقدار تولید خرماو بر حسب شهرستان	۱۵۷
۸۸- مساحت گلخانه‌ها و تولید انواع محصولات در بهره‌برداری‌ها بر حسب شهرستان	۱۵۹
<b>فصل پنجم - مکانیزاسیون کشاورزی (استفاده از ماشین‌ها و ادوات کشاورزی و آبیاری تحت فشار)</b>	
۸۹- تعداد بهره‌برداری‌های استفاده‌کننده از هر یک از ماشین‌ها و ادوات کشاورزی بر حسب شهرستان	۱۶۳
۹۰- تعداد بهره‌برداری‌های استفاده‌کننده از هر یک از ماشین‌ها و ادوات کشاورزی بر حسب وسعت اراضی کشاورزی	۱۶۷
۹۱- تعداد بهره‌برداری‌های استفاده‌کننده از هر یک از ماشین‌ها و ادوات کشاورزی بر حسب وسعت اراضی زراعی	۱۷۱
۹۲- تعداد بهره‌برداری‌های استفاده‌کننده از هر یک از ماشین‌ها و ادوات کشاورزی متعلق به خود بر حسب شهرستان	۱۷۵

## عنوان

- ۹۳- مساحت تحت پوشش بهره‌برداری‌های استفاده‌کننده از سیستم آبیاری بارانی برحسب شهرستان
- ۹۴- مساحت اراضی کشاورزی تحت پوشش بهره‌برداری‌های استفاده‌کننده از سیستم آبیاری بارانی برحسب وسعت اراضی کشاورزی
- ۹۵- مساحت تحت پوشش بهره‌برداری‌های استفاده‌کننده از سیستم آبیاری بارانی برحسب سن بهره‌بردار
- ۹۶- مساحت اراضی کشاورزی تحت پوشش بهره‌برداری‌های استفاده‌کننده از سیستم آبیاری بارانی برحسب وسعت اراضی تحت پوشش آبیاری تحت فشار

- ۹۷- مساحت تحت پوشش بهره‌برداری‌های استفاده‌کننده از سیستم آبیاری قطره‌ای برحسب شهرستان

## فصل ششم - دامپروری

- ۹۸- بهره‌برداری‌های دارای دام کوچک طی ۳۶۵ روز گذشته و تعداد دام آن‌ها در روز آمارگیری برحسب شهرستان
- ۹۹- بهره‌برداری‌های دارای دام کوچک طی ۳۶۵ روز گذشته و تعداد دام آن‌ها در روز آمارگیری برحسب تعداد دام کوچک
- ۱۰۰- بهره‌برداری‌های دارای گوسفند و بره در روز آمارگیری و تعداد دام آن‌ها برحسب شهرستان
- ۱۰۱- بهره‌برداری‌های دارای گوسفند و بره در روز آمارگیری و تعداد دام آن‌ها برحسب وسعت اراضی کشاورزی
- ۱۰۲- بهره‌برداری‌های دارای گوسفند و بره در روز آمارگیری و تعداد دام آن‌ها برحسب سن بهره‌بردار
- ۱۰۳- بهره‌برداری‌های دارای گوسفند و بره در روز آمارگیری و تعداد دام آن‌ها برحسب تعداد گوسفند و بره در روز آمارگیری
- ۱۰۴- بهره‌برداری‌های دارای بز و بزغاله در روز آمارگیری و تعداد دام آن‌ها برحسب شهرستان
- ۱۰۵- بهره‌برداری‌های دارای گاو و گوساله در روز آمارگیری و تعداد دام آن‌ها برحسب شهرستان
- ۱۰۶- بهره‌برداری‌های دارای گاو و گوساله در روز آمارگیری و تعداد دام آن‌ها برحسب تعداد دام بزرگ
- ۱۰۷- بهره‌برداری‌های دارای گاو و گوساله‌ی بومی در روز آمارگیری و تعداد دام آن‌ها برحسب شهرستان
- ۱۰۸- بهره‌برداری‌های دارای گاو و گوساله‌ی دورگ در روز آمارگیری و تعداد دام آن‌ها برحسب شهرستان
- ۱۰۹- بهره‌برداری‌های دارای گاو و گوساله‌ی اصل در روز آمارگیری و تعداد دام آن‌ها برحسب شهرستان
- ۱۱۰- فروش گوسفند و بره‌ی پرواری، ذبیح و تلفات آن‌ها در بهره‌برداری‌ها برحسب شهرستان
- ۱۱۱- فروش بز و بزغاله‌ی پرواری، ذبیح و تلفات آن‌ها در بهره‌برداری‌ها برحسب شهرستان
- ۱۱۲- فروش گاو و گوساله‌ی پرواری، ذبیح و تلفات آن‌ها در بهره‌برداری‌ها برحسب شهرستان
- ۱۱۳- تولید شیر در بهره‌برداری‌ها برحسب نوع دام و شهرستان
- ۱۱۴- تعداد دام و مقدار تولید پشم، مو و کرک گوسفند و بز در بهره‌برداری‌ها برحسب شهرستان
- ۱۱۵- بهره‌برداری‌های پرورش ماکیان به روش سنتی و تعداد ماکیان آن‌ها برحسب شهرستان
- ۱۱۶- پرورش ماکیان به روش سنتی در بهره‌برداری‌ها برحسب طبقات تعداد ماکیان
- ۱۱۷- پرورش زنبور عسل، تعداد کندو و مقدار تولید عسل یا موم در بهره‌برداری‌ها برحسب شهرستان
- ۱۱۸- پرورش زنبور عسل، تعداد کندو و مقدار تولید عسل یا موم در بهره‌برداری‌ها برحسب طبقات تعداد کندو

## راهنمای کاربران

نتایج سرشماری عمومی کشاورزی ۱۳۸۲ مجموعه‌ای بسیار گسترده از اطلاعات آماری است که به اشکال متنوع به شرح زیر در اختیار کاربران قرار می‌گیرد:

- جدول‌های آماری در نشریات چاپی

- جدول‌های آماری در نشریات الکترونیکی

- فایل‌های اطلاعاتی رایانه‌ای به سفارش متقاضی

استفاده‌ی کاربران از اطلاعات ارائه شده به هر شکل و در هر قالبی باشد، مستلزم آشنایی با مفاهیم، اصطلاحات فنی و روش‌های اجرایی به کار گرفته شده در سرشماری عمومی کشاورزی است که در این راهنما به عنوان جزء لاینفک نتایج سرشماری تشریح می‌شود. از آنجا که اغلب مفاهیم و اصطلاحات مورد بحث، خاص این طرح آماری است و ممکن است با برداشت‌های موجود در اذهان عمومی متفاوت باشد، بدون توجه به تعاریف و نکات توضیح داده شده در این راهنما، کاربران محترم دچار سردرگمی و اشتباهات زیادی خواهند شد و لذا به آنان در هر سطحی که باشند و هر هدفی از کاربرد نتایج داشته باشند، مطالعه‌ی این راهنما توصیه می‌شود.

### ۱- روش سرشماری و برخی ویژگی‌های آن

سرشماری عمومی کشاورزی ۱۳۸۲ یک طرح آماری منطبق با اصول پذیرفته شده توسط سازمان‌های آماری اکثر کشورهای جهان بوده و بر پایه‌های مشروح زیر استوار است:

- بهره‌برداری کشاورزی (Holding) طبق تعریفی که خواهد آمد، واحد آماری اصلی بوده است و بهره‌بردار کشاورزی و آبادی

نیز دو واحد آماری دیگر مورد استفاده بوده‌اند. پرسشنامه‌های بهره‌برداری و آبادی ضمیمه‌ی این نشریه است.

- مراجعه به بهره‌بردار و تکمیل پرسشنامه بر اساس اظهارات او مبنای کسب اطلاعات بوده است و در مواردی که امکان

دسترسی به بهره‌بردار فراهم نبوده، از افراد دیگری که با بهره‌بردار در ارتباط بوده‌اند به جای بهره‌بردار استفاده شده است.

اطلاعاتی که واحد آماری آن "آبادی" بوده است، طی مصاحبه با معتمدین و صاحب نظران آبادی نظیر اعضای شوراهای

روستایی جمع‌آوری شده است.

- فهرست بهره‌برداران در نقاط روستایی مسکونی و اکثر شهرها از طریق مراجعه و پرسش خانه به خانه و در ۱۰۸ شهر منت طبق فهرست صفحه بعد به دلیل وسعت شهر و پایین بودن نسبت فعالیت‌های کشاورزی از طریق مراجعه به منابع اداری ثبتی و مطمئن محلی و با روش تحقیق عملیاتی توسط سازمان‌های جهاد کشاورزی طی ماه‌های پایانی سال ۱۳۸۱، ماه‌های آغازین سال ۱۳۸۲ تهیه شده است.
- اطلاعات ارائه شده به دلیل ماهیت کار، کم و بیش با خطاهای آماری غیرقابل کنترل همراه است و این نوع خطا ممکن است در برخی سطوح جغرافیایی کوچک محسوس‌تر باشد.
- پرسشگران به‌طور عموم از جوانان جویای کار دارای تحصیلات حداقل دیپلم دبیرستان و تحصیل‌کرده‌های رشته‌های کشاورزی انتخاب شده‌اند و تحت نظارت کارشناسان سازمان‌های جهاد کشاورزی و سازمان‌های مدیریت و برنامه‌ریزی، از مهر لغایت ۵ آبان انجام وظیفه کرده‌اند.
- پس از مرحله‌ی آمارگیری و ورود داده‌ها به رایانه، داده‌های پرت و غیر واقعی توسط کارشناسان سازمان‌های مدیریت برنامه‌ریزی و جهاد کشاورزی مورد بازنگری قرار گرفته و در صورت لزوم با توجه به شواهد و قراین موجود، طبق راهنما فنی اصلاح شده‌اند.

## ۲- واحدهای جغرافیایی

- کوچکترین واحد جغرافیایی که نتایج سرشماری برای آن قابل ارائه است "آبادی" و "شهر" است. از مجموع اطلاعات آبادی‌های واقع در محدوده‌ی هر دهستان، اطلاعات دهستان و از مجموع اطلاعات دهستان‌ها و شهر واقع در محدوده‌ی یک بخش، اطلاعات بخش و سپس اطلاعات شهرستان و استان به دست می‌آید.
- طبق تعریف ارائه شده در این سرشماری، آبادی مجموعه‌ای از یک یا چند مکان و یا اراضی به هم پیوسته (اعم از کشاور غیرکشاورزی) است که خارج از محدوده‌ی شهرها واقع شده و دارای محدوده‌ی ثبتی یا عرفی مستقل باشد. به این ترتیب نه دهات، بلکه مزارع، قهوه‌خانه‌ها، معادن، ایستگاه‌های راه آهن و ... که دارای محدوده‌ی ثبتی یا عرفی مستقلی باشند، آبادی محسوب می‌شوند.
- شایان ذکر است محدوده‌ی آبادی‌ها روی نقشه‌های آماری مشخص نمی‌شود و در طبیعت ممکن است از طریق مرز مشترک آبادی مجاور و یا اراضی ملی و ... قابل شناسایی باشد.

فهرست ۱۰۸ شهر منتخب برای اجرای سرشماری بدون مراجعه‌ی مکان به مکان

استان	شهر
خوزستان	آبادان
	اهواز
	بندر امام خمینی
	بندر ماه شهر
	بهبهان
	خرمشهر
	دزفول
	شوشتر
	مسجد سلیمان
	آباده
فارس	ناراب
	شیراز
	فسا
	کازرون
	لار
	مرودشت
	سیرجان
	کرمان
کرمان	جیرفت
	الیگودرز
	بروجرد
	خرم آباد
	دورود
لرستان	ازنا
	ایلام
	ایلام
	خارک
بوشهر	بوشهر
	برازجان
	بندر گناوه

استان	شهر
مرکزی	اراک
	خمین
	ساوه
	محلات
گیلان	آستارا
	بندر انزلی
	رشت
	لاهیجان
آذربایجان شرقی	تبریز
	مراغه
	میانه
آذربایجان غربی	ارومیه
	خوی
	ماکو
	مهاباد
	میاندوآب
	بوکان
کرمانشاه	کرمانشاه
	اسلام آباد غرب
اصفهان	رهنان
	اصفهان
	فلاورجان
	کاشان
	فولادشهر
هرمزگان	بندر عباس
	بندر لنگه
	میناب
	کیش
	قشم

استان	شهر
زنجان	زنجان
سمنان	دامغان
	سمنان
	شاهرود
	گرمسار
یزد	یزد
	تفت
همدان	ملایر
	نهایند
	همدان
چهارمحال و بختیاری	بروجن
	شهرکرد
قزوین	قزوین
	آبیک
گلستان	گرگان
	گنبد کاووس
تهران	تهران
	ماهدشت
	کرج
	پیشوا
	ورامین
	قرچک
	هشتگرد
	نظرآباد
	اسلامشهر

استان	شهر
خراسان شمالی	بجنورد
خراسان جنوبی	بیرجند
خراسان رضوی	تایباد
	ترت حیدریه
	ترت جام
	سبزوار
	قوچان
	مشهد
	نیشابور
	چناران
سیستان و بلوچستان	کاشمر
	ایرانشهر
	چابهار
کردستان	خاش
	زاهدان
کهگیلویه و بویراحمد	بلند
	سقز
	سنندج
اردبیل	مریوان
	دوگنبدان
اردبیل	یاسوج
	اردبیل
	خنخال
قم	پارس آباد
	قم

استان مازندران فاقد شهر منتخب بوده است.



### ۳- موارد افتراق در تعاریف و روش‌های اجرای سرشماری عمومی کشاورزی ۱۳۸۲ با سرشماری‌های عمومی کشاورزی سال‌های ۱۳۷۲ و ۱۳۶۷:

نظر به این‌که بسیاری از کاربران ممکن است نتایج این سرشماری را با نتایج سرشماری‌های کشاورزی سال‌های قبل مقایسه کنند توجه به موارد افتراق این سرشماری‌ها بسیار ضروری است و اهم آن‌ها به شرح زیر است:

- در سرشماری‌های سال‌های قبل، در تعریف بهره‌برداری کشاورزی، محدوده‌ی جغرافیایی شهرستان، ملاک تمایز بهره‌برداری‌ها از یکدیگر بوده است و حال آن‌که در این سرشماری به منظور کاهش میزان خطای آماری و نیز برای این‌که بتوان اطلاعات مربوط به اراضی کشاورزی را در سطح کوچک‌ترین واحد جغرافیایی ارائه کرد، محدوده‌ی آبادی یا شهر، ملاک تمایز بهره‌برداری قرار گرفته است. بنابراین انتظار می‌رود که طبق نتایج این سرشماری بهره‌برداری‌ها به تعداد بیش‌تر و با میانگین کوچک‌تر ارائه شوند.

- در سرشماری‌های سال‌های قبل، برای تهیه‌ی فهرست بهره‌بردارهای کشاورزی و کسب اطلاعات مربوط به خانوارهای بهره‌بردار، فقط به محل سکونت خانوارها مراجعه شده است و از آن‌جا که محل اراضی کشاورزی و واحدهای دامداری (بهره‌برداری‌های کشاورزی) ممکن است در نقاط دیگری قرار داشته باشند، احتمال خطای سرشماری نشدن آن‌ها وجود داشته است لذا در این سرشماری، فهرست بهره‌بردارهای هر شهر یا هر آبادی اعم از مسکونی و غیرمسکونی با مراجعه به همان شهر و آبادی و انجام تحقیقات خانه به خانه و تحقیقات محلی تهیه شده است.

- نتایج ارائه شده برای واحدهای جغرافیایی کوچک‌تر از شهرستان (شهر، آبادی، دهستان و بخش) در سرشماری‌های قبلی، شامل اراضی و دام‌های متعلق به خانوارهای ساکن در آن واحدهای جغرافیایی است که ممکن است بخشی از آن‌ها در جای دیگری از کشور قرار داشته باشند. در نتایج این سرشماری، اطلاعات هر نقطه یا محدوده‌ی جغرافیایی، نشان دهنده‌ی واحدهای تولیدی کشاورزی واقع در همان نقطه یا محدوده است و ارتباطی با محل سکونت خانوار بهره‌بردار ندارد.

- نتایج این سرشماری مانند هر طرح آماری دیگر، اطلاعات را بر اساس تقسیمات کشوری زمان اجرای آمارگیری ارائه می‌کند و بنابراین در محدوده‌های جغرافیایی غیر هم‌سطح با سال‌های قبل، قابل مقایسه نیست.

- نظر به این‌که تشخیص مستقل یا غیرمستقل بودن محدوده‌ی عرفی آبادی توسط مأموران آمارگیری در سرشماری‌های عمومی همواره با مشکلاتی مواجه بوده و فهرست آبادی‌ها را دچار تغییرات غیرموجه می‌نموده است، قبل از اجرای سرشماری عمومی کشاورزی ۱۳۸۲ با اجرای عملیات میدانی گسترده‌ای تحت عنوان "طرح اصلاح و بهنگام‌سازی پرونده‌ی آبادی‌ها-۱۳۸۱" توسط کارشناسان سازمان‌های مدیریت و برنامه‌ریزی استان، جهاد کشاورزی و مرکز آمار ایران به همه‌ی آبادی‌ها، طبق فهرست موجود از سرشماری‌های قبلی مرکز آمار ایران مراجعه شد و طی پرسشنامه‌ی خاصی که برای هر آبادی تکمیل شد، با ادغام نقاطی که فاقد محدوده‌ی مستقل بوده‌اند در آبادی اصلی از یک طرف و تشخیص و تفکیک تعدادی آبادی جدید از طرف دیگر، فهرست جدیدی برای آبادی‌های کشور به دست آمد که به عنوان چارچوب اولیه‌ی سرشماری کشاورزی ۱۳۸۲ پذیرفته شد. بنابراین ممکن است در مقایسه‌ی تطبیقی نتایج این سرشماری با سرشماری عمومی نفوس و مسکن ۱۳۷۵ یا سرشماری‌های عمومی کشاورزی ۱۳۷۲ و ۱۳۶۷ و دیگر طرح‌های آماری سراسری مرکز آمار ایران علاوه بر اختلاف ناشی از تغییر تقسیمات کشوری، اختلافاتی ناشی از ادغام یا تفکیک نقاط روستایی کوچک و مجاور یکدیگر نیز وجود داشته باشد.

### ۴- نکات شایان توجه در جدول‌های آماری

هر جدول آماری از "عنوان"، "سرستون‌ها"، "ستون شرح" و "متن جدول" تشکیل شده است که می‌باید به مندرجات آن‌ها با دقت توجه شود. متن جدول شامل اعدادی است که اطلاعات آماری را تشکیل می‌دهند و به وسیله‌ی مندرجات سه قسمت دیگر (عنوان، سرستون و شرح) قابل درک و تبیین می‌باشند. در برخی موارد، مطالب مندرج در سه قسمت نام برده شده برای درک اطلاعات متن کافی نیست و باید به زیرنویس‌ها و تعاریف و توضیحات این راهنما یا صفحه‌های راهنمای مأمور سرشماری نیز توجه شود.

در عنوان جدول معمولاً سطح جغرافیایی تحت پوشش، زمان آماری و ماهیت یا موضوع اعداد متن جدول به طور کلی توده داده می‌شود. ستون شرح و سرستون‌ها، به طور دقیق ماهیت و مفهوم اطلاع مندرج در خانه‌ی محل تقاطع را مشخص می‌کنند. جدول‌های آماری نتایج این سرشماری، از ستون شرح عموماً برای طبقه‌بندی بهره‌برداران‌های کشاورزی استفاده شده است و ما است یک قلم آماری یا چند نوع طبقه‌بندی و بنابراین در چند جدول به شرح زیر ارائه شود:

- طبقه‌بندی بر اساس محل استقرار بهره‌برداران (توزیع جغرافیایی)

- طبقه‌بندی بر اساس وسعت اراضی کشاورزی (مجموع اراضی زراعی و باغ و قلمستان آبی و دیم)

- طبقه‌بندی بر اساس سن بهره‌بردار (ویژه‌ی بهره‌برداران‌های متعلق به اشخاص حقیقی)

- طبقه‌بندی بر اساس وسعت فعالیت مرتبط با موضوع جدول (مانند اراضی زراعی، اراضی باغ و قلمستان، دام بزرگ و کوچک و ...)

شایان ذکر است اگر یک قلم اطلاع یا پوشش یکسان در چند جدول با طبقه‌بندی‌های متفاوت ارائه شود، در تمام آن جدول‌ها سطر جمع‌ها با هم مساوی خواهند بود و فقط اختلاف جزئی ناشی از گرد شدن اعداد در آن‌ها وجود خواهد داشت. باید توجه داشت که سرجمع‌های جدول‌های ارائه شده با طبقه‌بندی سن بهره‌بردار به دلیل عدم پوشش بهره‌برداران شرکت رسمی و مؤسسه عمومی، کمتر یا حداکثر مساوی سرجمع‌های ارائه شده در سایر طبقات یا تقسیمات جغرافیایی خواهد بود.

در جدول‌هایی که تعداد بهره‌برداران (خانوار معمولی ساکن، بهره‌بردار غیرساکن، خانوار معمولی غیرساکن و شرکت رسمی مؤسسه‌ی عمومی) را ارائه می‌کنند، نباید تصور شود که از حاصل جمع آن‌ها، تعداد کل بهره‌برداران به دست می‌آید، زیرا ط تعریف ارائه شده، بهره‌برداران حقیقی دارای فصول مشترکی هستند که باعث شمارش تکراری آن‌ها می‌شود.

## تعاریف و مفاهیم

### خانوار

خانوار از افرادی تشکیل می‌شود که با هم در یک اقامتگاه زندگی می‌کنند، یا یکدیگر همخرج هستند و معمولاً با هم غذا می‌خورند. بنابراین، لازم نیست که اعضای یک خانوار حتماً با یکدیگر رابطه‌ی خویشاوندی داشته باشند. به عبارت دیگر خانوار لزوماً با خانواده یکی نیست. فردی که به تنهایی زندگی می‌کند نیز، خانوار تلقی می‌شود.

### فعالیت‌های کشاورزی

در این سرشماری فعالیت‌های کشاورزی مورد نظر عبارتند از:

- **زراعت:** منظور از زراعت، کشت و کار نباتات سالانه در فضای باز یا تحت پوشش موقت، روی زمین زراعی، یا بین درختان باغ است. نباتات سالانه معمولاً ساقه‌ی علفی دارند و پس از برداشت محصول، بوته‌ی آن‌ها از بین می‌رود و یا این‌که قسمت‌های زیرزمینی گیاه (ریشه، پیاز و نظایر آن) برای سال بعد در زمین باقی می‌ماند. به عنوان مثال کشت گندم، چغندرکند، بونجه، پنبه، پیاز، زعفران، انواع سبزی‌ها، حبوب و گلایل، زراعت محسوب می‌شود.
- **باغداری:** منظور از باغداری، احداث و نگهداری باغ‌های مثمر و غیرمثمر شامل قلمستان و به‌طور کلی پرورش نباتات دائمی روی زمین، در فضای باز یا زیر پوشش موقت است. نباتات دائمی گیاهانی هستند که غالباً تنه یا ساقه‌ی چوبی دارند و پس از برداشت محصول، تمام یا قسمتی از گیاه در زمین باقی می‌ماند و مجدداً در سال‌های بعد محصول می‌دهد. انواع درختان و درختچه‌های مثمر مانند پرتغال، هلو، انگور، بوته‌ی چای و گل محمدی و انواع درختان غیرمثمر مانند تیریزی و سپیدار، نباتات دائمی محسوب می‌شوند.
- **تولید گلخانه‌ای:** منظور از تولید گلخانه‌ای، کشت و کار انواع محصولات سالانه یا دائمی است که در گلخانه‌ها با هدف بهره‌برداری اقتصادی انجام می‌شود. کشت محصولات کشاورزی زیر پوشش موقت مانند کشت زیرپلاستیک، تولید گلخانه‌ای محسوب نمی‌شود. منظور از گلخانه، مکانی است که با ایجاد ساختمان یا پایه‌های ثابت و سقف شیشه‌ای، پوشش پلاستیکی یا ...، برای تولید محصولات سالانه یا دائمی در محیط تحت کنترل از نظر حرارت، رطوبت، نور، تهویه و ... اختصاص یافته است. مکان مورد استفاده برای پرورش قارچ، در این سرشماری تولید گلخانه‌ای محسوب نشده است.
- **پرورش دام:** منظور، پرورش گوسفند و بره، بز و بزغاله، گاو و گوساله، گاو میش و بچه گاو میش و شتر و بچه شتر است. در این سرشماری به گوسفند و بره و بز و بزغاله، "دام کوچک" و به گاو و گوساله، گاو میش و بچه گاو میش و شتر و بچه شتر، "دام بزرگ" گفته شده است.
- **پرورش ماکیان:** منظور، پرورش انواع مرغ و خروس و جوجه، اردک، غاز و بوقلمون است.
- **پرورش زنبور عسل:** نگهداری انواع کندوی فعال (دارای جمعیت) اعم از نوع جدید یا قدیم، زنبورداری یا پرورش زنبور عسل به حساب می‌آید.
- **پرورش کرم ابریشم:** نگهداری کرم ابریشم به منظور تولید پنبه، پرورش کرم ابریشم یا نوغانداری نامیده می‌شود.

### بهره‌برداری کشاورزی، بهره‌بردار و انواع آن‌ها

تمامی فعالیت‌های کشاورزی که تحت مدیریت واحدی قرار دارند، یک واحد تولیدی کشاورزی است که بهره‌برداری کشاورزی نام می‌شود. این مدیریت توسط اعضای یک یا چند خانوار (اشخاص حقیقی) یا توسط یک شرکت رسمی یا مؤسسه‌ی عمومی (اشخاص حقوقی) اعمال می‌شود.

اگر فعالیت‌های یک واحد تولیدی کشاورزی در محدوده‌ی چند آبادی یا شهر گسترده باشد، در سرشماری ۱۳۸۲ هر سه واقع در محدوده‌ی یک شهر یا آبادی، یک بهره‌برداری کشاورزی تلقی شده است. با این تعریف، اطلاعات منتسب به هر آبادی شهر، از مجموع اطلاعات بهره‌برداری‌های کشاورزی آن شهر یا آبادی به دست آمده است.

بهره‌برداری‌هایی مورد سرشماری واقع شده‌اند که لااقل در یکی از گروه‌های زیر قرار گرفته باشند:

- بهره‌برداری‌های دارای حداقل ۴۰۰ مترمربع زمین زراعی در روز آمارگیری.
- بهره‌برداری‌های دارای حداقل ۲۰۰ مترمربع باغ و قلمستان در روز آمارگیری.
- بهره‌برداری‌های پرورش دهنده‌ی دام بزرگ (گاو و گوساله، گاو‌میش و بچه گاو‌میش و شتر و بچه شتر) که در تا ۳۶۵ روز گذشته شامل روز آمارگیری، دارای حداقل یک رأس دام بزرگ بوده‌اند.
- بهره‌برداری‌های پرورش دهنده‌ی دام کوچک (گوسفند و بره و بز و بزغاله) که در طول ۳۶۵ روز گذشته شامل روز آمارگیری، دارای حداقل دو رأس دام کوچک بوده‌اند.
- بهره‌برداری‌های پرورش دهنده‌ی ماکیان به روش سنتی که در روز آمارگیری دارای حداقل ۱۰ قطعه مرغ، خروس، جوجه، ارد، غاز و بوقلمون بوده‌اند.

- بهره‌برداری‌هایی که طی سال زراعی ۱۳۸۲ - ۱۳۸۱، دارای تولید گلخانه‌ای در هر وسعتی بوده‌اند.

- بهره‌برداری‌هایی که در طول ۳۶۵ روز گذشته شامل روز آمارگیری دارای فعالیت پرورش کرم ابریشم یا زنبور عسل در هر وسعتی بوده‌اند.

در این سرشماری بهره‌برداری‌هایی که به دلیل واجد شرایط بودن لااقل در یکی از گروه‌های فوق، به عنوان بهره‌برداری شناس شده‌اند اطلاعات سایر فعالیت‌های آن‌ها، حتی اگر زیر حد نصاب‌های تعیین شده باشد، مورد پرسش قرار گرفته و نتیجه پرسشنامه‌های مربوط ثبت شده است.

### بهره‌برداری اختصاصی و بهره‌برداری شریکی

بهره‌برداری اختصاصی نوعی بهره‌برداری کشاورزی تحت مدیریت اشخاص حقیقی است که توسط اعضای یک خانوار یا توسط یک نفر بهره‌بردار به تنهایی اداره می‌شود و بهره‌برداری شریکی نوعی بهره‌برداری کشاورزی است که توسط دو یا چند بهره‌بردار که عضو یک خانوار نیستند به طور مشترک اداره می‌شود و فاقد شخصیت حقوقی است.

### بهره‌برداری با زمین و بی‌زمین

اگر بهره‌برداری دارای فعالیت زراعت یا باغداری در زمین کشاورزی، غیر گلخانه باشد بهره‌برداری با زمین و در غیر این صورت بهره‌برداری بی‌زمین محسوب می‌شود؛ بهره‌برداری‌های بی‌زمین مانند بهره‌برداری‌هایی که فقط دارای فعالیت دامداری یا تولید گلخانه‌ای هستند.

**انواع بهره‌بردار**

در این سرشماری برای دستیابی به بهره‌بردارهای کشاورزی، ابتدا فهرست بهره‌برداران کشاورزی در هر آبادی یا شهر تهیه شده و به این لحاظ ۴ نوع بهره‌بردار تعریف و تشخیص داده شده است:

**- خانوار معمولی ساکن**

خانوارهای بهره‌بردار کشاورزی که در محدوده‌ی آبادی یا شهر محل سکونت خود دارای بهره‌برداری کشاورزی اختصاصی<sup>۱</sup> بوده و یا در مدیریت یک یا چند "بهره‌برداری شریکی" با سایر خانوارها مشارکت داشته‌اند، در این گروه قرار گرفته‌اند. این بهره‌برداران از طریق مراجعه به مکان محل سکونت در زمان سرشماری، شناسایی و فهرست شده‌اند.

**- بهره‌بردار غیرساکن**

اشخاص حقیقی که محل سکونت آن‌ها شهر یا آبادی غیر از شهر یا آبادی محل وقوع بهره‌برداری کشاورزی آنان بوده است، صرف‌نظر از اینکه در شهر یا آبادی محل سکونت خود نیز دارای بهره‌برداری کشاورزی باشند یا نباشند، "بهره‌بردار غیرساکن" نامیده شده و در این گروه قرار گرفته‌اند. بدیهی است که همین بهره‌برداران اگر در محل سکونت خود نیز دارای بهره‌برداری کشاورزی باشند، در آنجا در گروه خانوارهای معمولی ساکن (بهره‌بردار) قرار گرفته‌اند.

**- خانوار معمولی غیرساکن**

بهره‌بردارانی که در زمان اجرای سرشماری با کلیه اعضای خانوار در حال کوچ بوده‌اند و مأموران سرشماری آنان را در محلی غیر از محدوده‌ی آبادی یا شهر محل سکونت، شناسایی کرده و به اعتبار دارا بودن تعدادی دام متحرک، در همانجا سرشماری شده‌اند، در این گروه قرار گرفته‌اند.

- محدوده بهره‌برداری این نوع بهره‌برداران در سطح شهرستان تلقی شده است و به حساب هیچ‌یک از آبادی‌ها و یا شهرها نیامده است.

- اراضی کشاورزی این خانوارها، در آبادی یا شهر محل وقوع آن‌ها و در قالب بهره‌برداران غیرساکن سرشماری شده است.

**- شرکت رسمی / مؤسسه‌ی عمومی**

تمامی شرکت‌های رسمی و مؤسسات عمومی (اشخاص حقوقی) دارای بهره‌برداری کشاورزی در این گروه قرار گرفته و در هر آبادی یا شهر که دارای فعالیت کشاورزی بوده‌اند، شناسایی و فهرست شده‌اند.

**بهره‌بردار کشاورزی**

شخصی است حقیقی یا حقوقی که به تنهایی یا با مشارکت دیگران، مدیریت امور بهره‌برداری کشاورزی و مسئولیت فنی و اقتصادی آن را به عهده داشته و مستقیماً در سود و زیان آن سهیم است.

**خانوار بهره‌بردار کشاورزی**

خانوار بهره‌بردار کشاورزی، خانواری است که حداقل یکی از اعضای آن "بهره‌بردار کشاورزی" است.

**اراضی کشاورزی**

منظور، زمین‌های دایر کشاورزی است که شامل اراضی زراعی و باغ و قلمستان می‌شود.

**اراضی کشاورزی آبی:** آن قسمت از اراضی کشاورزی است که کشاورزی انجام شده در آن آبیاری می‌شود و عرف محل آن نام کشت آبی می‌شناسند.

**اراضی کشاورزی دیم:** آن قسمت از اراضی کشاورزی است که کشاورزی انجام شده در آن آبیاری نمی‌شود و آب مورد نیاز رشد گیاه از طریق نزولات آسمانی تأمین می‌شود.

**اراضی زراعی**

منظور، زمین‌هایی است که به فعالیت زراعت (اعم از زیر کشت و آیش) اختصاص یافته است. بنابراین اراضی زراعی شامل قلمستان نمی‌شود.

**زیر کشت**

آن قسمت از اراضی زراعی است که به منظور برداشت در سال زراعی ۸۲ - ۸۱ در این دوره یا قبل از آن زیر کشت رفته باشد.

**آیش**

آن قسمت از اراضی زراعی است که در تناوب کشت قرار دارد ولی برای برداشت در سال زراعی ۸۲ - ۸۱ زیر کشت نرفته است.

**باغ و قلمستان**

آن بخش از اراضی کشاورزی است که در زمان سرشماری زیر کشت نباتات دائمی به صورت کاشت مجتمع قرار داشته است.

**باغ**

باغ، زمینی است در فضای باز که در آن کشت و کار درختان منمر به صورت مجتمع (کاشت مجتمع) انجام شده است. بدیهی است حیاط منازل، حاشیه‌ی مزارع و ... که گاهی اوقات این نوع درختان در آن‌ها به تعداد کم یا به صورت پراکنده کاشته می‌شود، محسوب نمی‌شود، خزانه و نهالستان این نوع محصولات نیز تحت عنوان باغ منظور شده است.

**قلمستان**

قلمستان، زمینی است در فضای باز که در آن انواع تبریزی (تبریزی، سپیدار، پده، شالک و ...) با هدف بهره‌برداری اقتصادی از شاخه‌ی آن به صورت مجتمع کاشته شده باشد. خزانه و نهالستان این نوع درختان نیز تحت عنوان قلمستان منظور شده است.

**کاشت مجتمع**

منظور از کاشت مجتمع، در اینجا نوعی کاشت است که درخت یا درختچه‌ها به صورت منظم و طبق قاعده کاشته شده باشد کاشتی که در آن گیاهان فوق بدون نظم و قاعده ولی با تراکم کافی کشت شده باشند، به نحوی که بتوان مساحت اختصاص یا به آن را تعیین کرد نیز، کاشت مجتمع محسوب شده است.

**کاشت مجتمع ساده (تک محصولی) و مخلوط (چند محصولی)**

منظور از کاشت مجتمع ساده (تک محصولی) در اینجا، نوعی کاشت مجتمع است که در آن فقط یک نوع محصول دائمی کاشت شده و اصطلاحاً تک محصولی باشد، مانند باغی که در آن فقط انگور کاشته شده است. باغی را که به منظور بهره‌برداری از یک محصول خاص احداث شده ولی در بین درختان یا در اطراف آن تعداد کمی از سایر انواع درختان کاشته شده باشد به صورت کاشت ساده (تک محصولی) منظور شده است.

در مقابل باغ و قلمستان به صورت کاشت مجتمع ساده (تک محصولی)، باغ و قلمستان به صورت کاشت مجتمع مخلوط (چند محصولی) قرار دارد که در آن بیش از یک نوع محصول دائمی و به صورت مخلوط کاشته شده است به نحوی که تعیین مساحت هر یک از محصولات مقدور نیست.

**کاشت پراکنده**

منظور از کاشت پراکنده، کاشت انواع محصولات دائمی در اطراف یا داخل مزارع، خارج از باغ و قلمستان‌ها و یا حاشیه‌ی جوی و کانال آب و مانند آن است، اما در این سرشماری کاشت محصولات فرعی در باغ‌هایی با کاشت مجتمع ساده (تک محصولی) نیز، استثنائاً جزو کاشت پراکنده منظور شده است.

**محصول دائمی مثمر**

منظور از محصول دائمی مثمر در این سرشماری، درخت یا درختچه‌ای است که کاشت آن به منظور برداشت میوه، برگ، گل یا هر نوع محصول دیگری غیر از چوب، انجام می‌گیرد. با این تعریف علاوه بر درختان میوه، بوته‌ی چای، توت‌نوغان، گل محمدی و ... جزو محصولات دائمی مثمر طبقه‌بندی شده‌اند.

**محصولات دائمی غیرمثمر**

منظور از محصولات دائمی غیرمثمر درختانی هستند که محصول اصلی آن‌ها چوب است.

**تولید**

منظور از تولید، مقدار محصولی است که طی سال زراعی ۸۲-۱۳۸۱ برداشت شده است. تولید هر محصول به حالت متعارف آن که از مزرعه برداشت می‌شود، مورد نظر بوده است. در مورد برنج وزن شلتوک، در مورد پنبه وزن وش، در مورد یونجه و اسپرس و شمندر وزن علوفه‌ی خشک و در مورد انواع لوبیا وزن دانه‌ی خشک، مورد نظر بوده است.

یافته‌های مهم

طی سرشماری عمومی کشاورزی ۱۳۸۲، تعداد بهره‌بردار ۲۷۹۰۵۱ بهره‌بردار در سطح این استان شناسایی و فهرست شده است که برای ۶۵۴ بهره‌بردار به دلایل مختلف، امکان تکمیل پرسشنامه فراهم نشده است (جدول الف). سهم این بخش از بهره‌برداران در نقاط روستایی ۰/۲۶ درصد و در نقاط شهری ۰/۰۸ درصد بوده است. آمارهای این نشریه، اطلاعات بهره‌برداران بدون پرسشنامه را در بر نمی‌گیرد. شایان ذکر است با توجه به تعاریف مربوط، شغل اصلی بهره‌برداران لزوماً کشاورزی نمی‌باشد.

جدول الف - سهم بهره‌برداران سرشماری نشده از مجموع بهره‌برداران فهرست شده

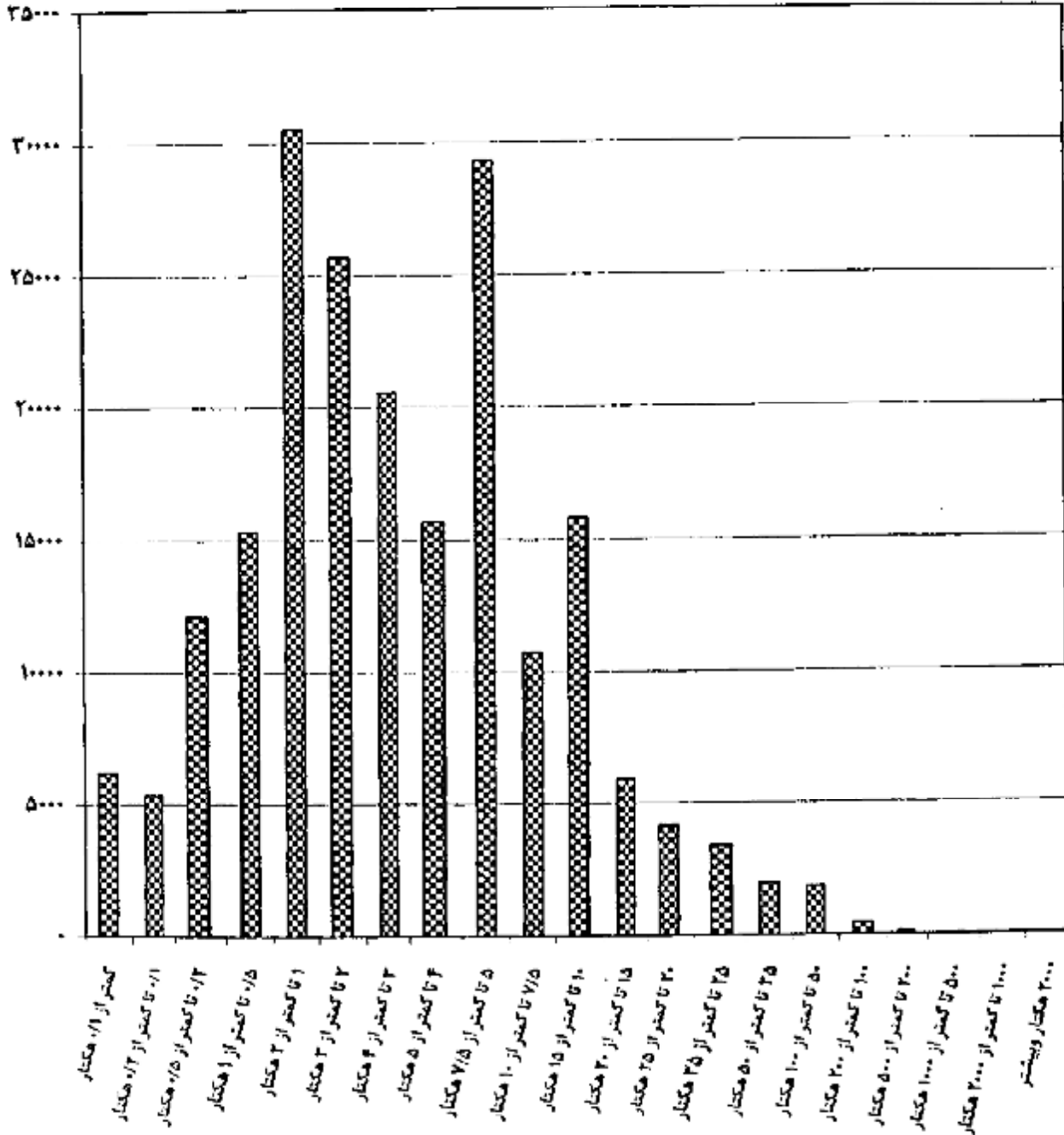
شرح	فهرست شده	تعداد	بدون پرسشنامه	
			درصد	تعداد
جمع	۲۷۹۰۵۱	۶۵۴	۰/۲۲	
شهری	۳۸۹۷۶	۳۲	۰/۰۸	
روستایی	۲۴۰۰۷۵	۶۲۲	۰/۲۶	

تعداد بهره‌بردارهای کشاورزی استان، ۲۷۷۰۲۳ بهره‌بردار بوده است از این تعداد ۲۱۵۹۸۵ واحد متعلق به خانوارهای معمولی ساکن در آبادی یا شهر مورد آمارگیری، ۵۱۵۷۷ واحد متعلق به بهره‌برداران غیرساکن، ۸۸۹۴ واحد متعلق به خانوارهای معمولی غیرساکن (در حال کوچ) و ۵۶۸ واحد متعلق به شرکت‌های رسمی و مؤسسه‌های عمومی است. نمودار ۱، فراوانی بهره‌بردارهای کشاورزی را در طبقات وسعت اراضی کشاورزی نشان می‌دهد.



نمودار ۱ - تعداد بهره برداری‌های کشاورزی استان فارس بر حسب  
وسعت اراضی کشاورزی

بهره برداری



وسعت اراضی کشاورزی

### کاربری اراضی کشاورزی

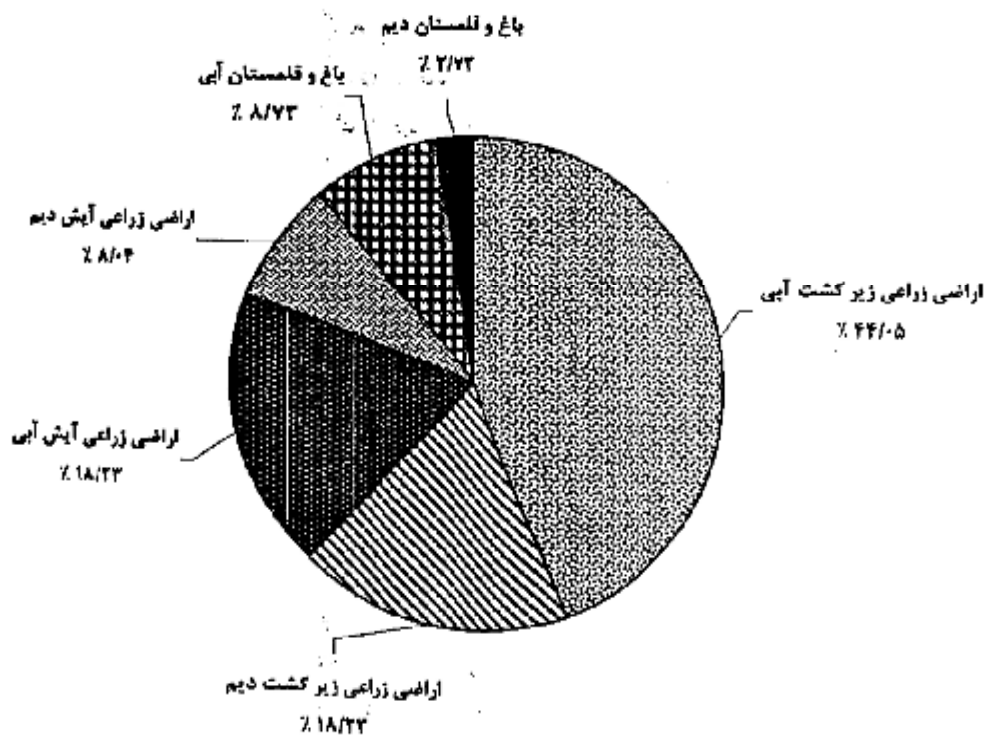
بر اساس نتایج این سرشماری، اراضی کشاورزی استان ۱۲۵۵ هزار هکتار است. این اراضی توسط ۲۰۵ هزار بهره‌بردار کشاورزی با زمین مورد استفاده در فعالیت‌های زراعت و باغداری است و سهم هر بهره‌بردار به طور متوسط ۶/۱ هکتار می‌شود. از مجموع اراضی کشاورزی استان ۹۰/۷۷ درصد در محدوده آبادی‌ها (نقاط روستایی) و بقیه در محدوده شهرها قرار دارند. متوسط مساحت اراضی هر بهره‌بردار با زمین در نقاط روستایی ۶/۲ هکتار و در نقاط شهری ۴/۵ هکتار می‌باشد.

از کل اراضی کشاورزی استان ۷۱/۰۱ درصد اراضی کشاورزی آبی با میانگین ۵/۳ هکتار برای هر بهره‌بردار دارای اراضی آبی و بقیه، اراضی کشاورزی دیم با میانگین ۵/۴ هکتار برای هر بهره‌بردار دارای اراضی دیم است. از اراضی آبی ۸۷/۷۱ درصد به اراضی زراعی (زیرکشت محصولات سالانه و آیش) و بقیه به اراضی باغ و قلمستان اختصاص دارد. حال آنکه در اراضی دیم نسبت اراضی زراعی برابر با ۹۰/۶۳ درصد است.

توزیع فراوانی بهره‌برداران کشاورزی در طبقات وسعت اراضی کشاورزی، نشان می‌دهد که فراوانی نسبی بهره‌برداران کم زمین، خیلی زیاد است هر چند که طبیعتاً مقدار زمین کشاورزی در اختیار آن‌ها زیاد نیست و برخی از آن‌ها اصولاً طبق تعریف، به خاطر سایر فعالیت‌های کشاورزی، بهره‌بردار کشاورزی شناخته شده‌اند. نمودار ۲ کاربری اراضی کشاورزی بهره‌برداران استان را نشان می‌دهد.

### نمودار ۲ - کاربری اراضی کشاورزی

#### استان فارس



## محصولات زراعی

تعداد بهره‌برداری‌های کشاورزی که به کشت محصولات سالانه مبادرت کرده‌اند بدون در نظر گرفتن کشت گلخانه‌ای کلاً ۱۶۳ هزار واحد است. از این تعداد (۱۵۱ هزار بهره‌برداری دارای زمین زراعی و بقیه دارای زراعت در زیر درختان باغ بوده‌اند. سطح کاشت زراعت‌های انجام شده در اراضی زراعی (شامل کاشت مجدد) و یا کاشت زیر درختان باغ‌ها ۸۷۴ هزار هکتار است که ۶۴۶ هزار هکتار به کشت محصولات سالانه آبی و ۲۲۸ هزار هکتار به کشت محصولات سالانه دیم اختصاص داشته است. از اراضی زیر کشت محصولات آبی ۳۷۱۴۹۹ هکتار به کشت گندم، ۴۳۸۷۶ هکتار به کشت جو، ۴۰۵۵۸ هکتار به کشت برنج و بقیه به کشت سایر محصولات سالانه اختصاص داشته است. در زراعت آبی محصولات اصلی گروه غلات با سطح کاشت ۵۲۷۲۵۲ هکتار، حبوبات با سطح کاشت ۱۷۳۹۷ هکتار و نباتات علوفه‌ای با سطح کاشت ۲۴۷۰۵ هکتار جایز اهمیت هستند.

در زراعت دیم سطح کاشت هر یک از سه گروه فوق به ترتیب ۲۲۱۸۵۸، ۵۹۱۸ و ۳۱ هکتار است.

محصول گندم استان ۱۶۹۹ هزار تن است که توسط ۱۱۴ هزار بهره‌برداری در ۳۷۱ هزار هکتار اراضی آبی و ۱۱۳ هزار هکتار اراضی دیم تولید می‌شود. متوسط عملکرد این محصول در سطح استان، ۳۵۱۰ کیلوگرم در هکتار است که در کشت آبی ۴۳۱۷ در کشت دیم ۸۴۷ کیلوگرم در هکتار بوده است.

## باغ و قلمستان

مساحت باغ و قلمستان استان ۱۴۴ هزار هکتار متعلق به ۹۱ هزار بهره‌برداری است. از این مساحت، ۱۰۹۵۲۶ هکتار آبی متعلق به ۷۶۱۷۰ بهره‌برداری و ۳۴۰۸۵ هکتار دیم متعلق به ۱۶۷۹۰ بهره‌برداری است.

## استفاده از ماشین‌های کشاورزی

۱۵۵ هزار از بهره‌برداری‌های کشاورزی با زمین، از تراکتور برای انجام کارهای کشاورزی خود استفاده کرده‌اند. قسمت عمده بهره‌برداری‌هایی که از تراکتور استفاده نکرده‌اند مربوط به طبقات کم زمین است. از کل بهره‌برداری‌های استفاده کننده از تراکتور ۱۲/۴۸ درصد مالک تمام یا سهمی از تراکتور مورد استفاده بوده‌اند.

استفاده از کمباین در ۱۰۸ هزار بهره‌برداری و استفاده از تیلر در ۲۵ هزار بهره‌برداری با زمین گزارش شده است. نسبت بهره‌برداری‌های مالک کمباین ۱/۱۸ درصد و مالک تیلر ۲۸/۰۶ درصد استفاده کنندگان از این ماشین‌ها است. از بین سایر ماشین‌ها و ادوات کشاورزی، خرمسکوب گندم و جو با دارا بودن ۴۰ هزار بهره‌برداری استفاده کننده، دیسک یا ۱۱۰ هزار، سمپاش تراکتوری با ۷۹ هزار و سمپاش موتوری با ۱۲ هزار بهره‌برداری استفاده کننده، جایز اهمیت هستند. ۵۶ هزار بهره‌برداری با زمین از موتور پمپ دیزلی و ۳۹ هزار بهره‌برداری با زمین از موتور پمپ برقی برای تأمین آب مورد نیاز استفاده می‌کرده‌اند که به ترتیب ۸۸/۷۲ و ۹۱/۳۲ درصد از آن‌ها مالک تمام یا سهمی از موتور پمپ بوده‌اند.

## پرورش دام

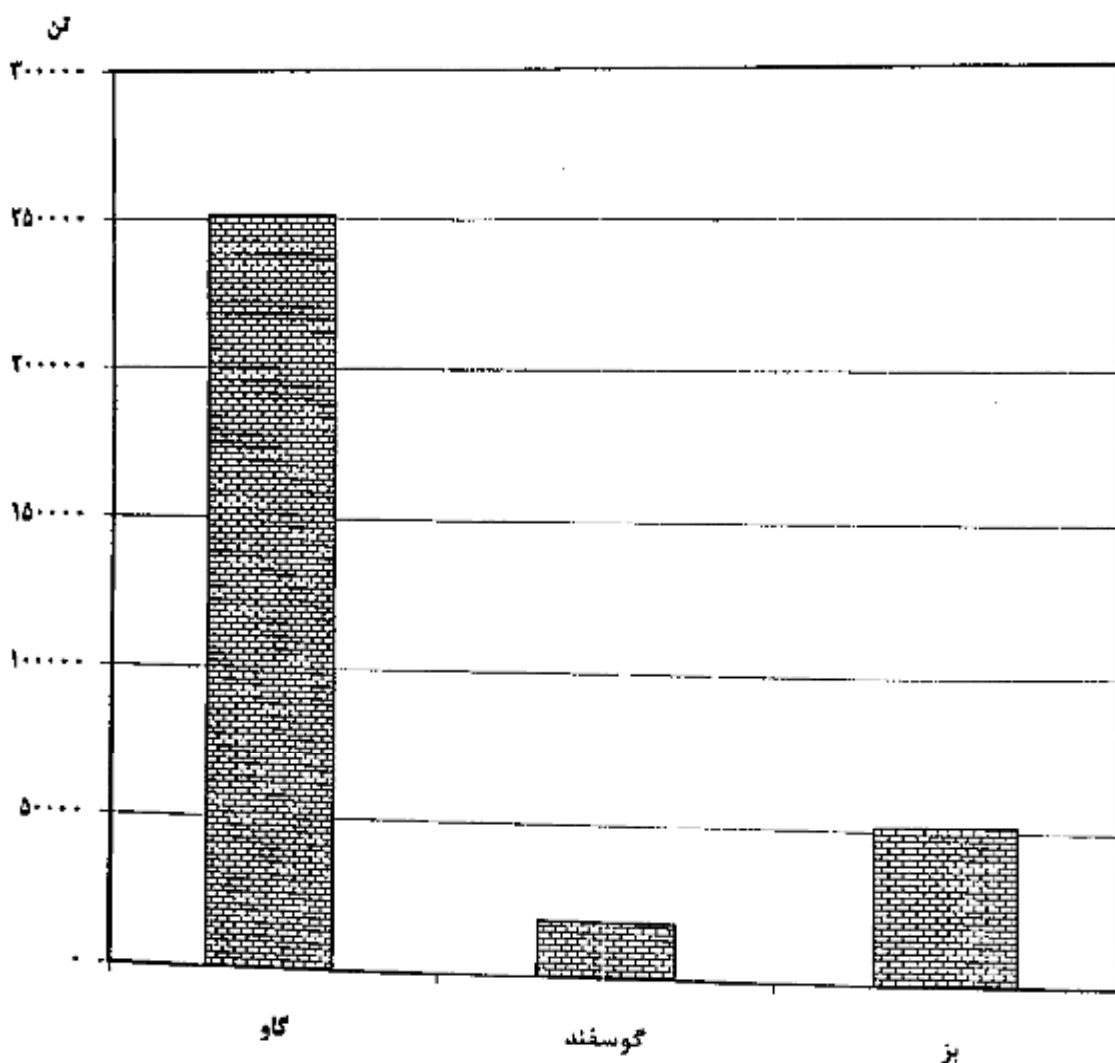
به‌طور کلی ۱۱۳ هزار بهره‌برداری واقع در نقاط روستایی و ۱۴ هزار بهره‌برداری واقع در نقاط شهری حداقل یکی از ۵ نوع دام مورد نظر در این سرشماری را پرورش می‌دهند. در سطح استان ۶۱/۵۴ درصد از این بهره‌برداری‌ها فقط دام کوچک (گوسفند و بز)، ۲۴/۸۰ درصد آن‌ها فقط دام بزرگ (گاو، گاو میش و شتر) و بقیه هر دو گروه را به‌طور توأم دارا هستند. ۴۴/۲۸ درصد از بهره‌برداری‌های دارای دام که بدون زمین هستند ۵۳/۷۶ درصد دام‌های کوچک و ۳۶/۴۷ درصد دام‌های بزرگ را به خود اختصاص داده‌اند. ترکیب دامداری‌های واقع در نقاط شهری با آنچه ذکر شد متفاوت است. در این جامعه درصد بهره‌برداری‌های دارای فقط دام کوچک، فقط دام بزرگ و هر دو نوع دام به ترتیب ۴۲/۰۱، ۱۱/۸۷ و ۴/۹۷ درصد از بهره‌برداری‌های دارای دام بدون زمین هستند که ۵۹/۷۰ درصد دام‌های کوچک ۵۹/۲۱ درصد دام‌های بزرگ را به خود اختصاص داده‌اند.

در ۹۵ هزار بهره‌برداری پرورش دهنده‌ی دام کوچک جمعاً ۲۳۸۶ هزار رأس گوسفند و بره و ۳۲۷۶ هزار رأس بز و بزغاله نگهداری می‌شود که در حدود ۴۱/۷۳ درصد از این بهره‌برداری‌ها دارای هر دو نوع دام هستند.

۴۸ هزار از بهره‌برداری‌های کشاورزی دارای فعالیت پرورش گاو و گوساله هستند. تعداد گاو و گوساله در این بهره‌برداری‌ها ۲۵۰ هزار رأس است که ۴۸/۳۴ درصد از آن‌ها ماده ۲ ساله و بالاتر هستند.

نمودار ۳ مقدار تولید شیر انواع مختلف دام را نشان می‌دهد.

نمودار ۳ - تولید شیر در استان فارس



**استفاده از سیستم‌های آبیاری تحت فشار**

روش آبیاری به وسیله سیستم‌های تحت فشار بارانی در ۵۱۶ بهره‌برداری و سیستم قطره‌ای در ۹۹۳۱ بهره‌برداری استان فارس استفاده واقع شده است این بهره‌برداری‌ها جمعاً دارای ۳۶۵۹۴ هکتار زمین کشاورزی زیر کشت آبیاری تحت فشار هستند که از آن مقدار، ۳۸۴۹ هکتار آن تحت پوشش آبیاری بارانی و ۳۲۷۴۵ هکتار تحت پوشش آبیاری قطره‌ای بوده است.

**تولید محصولات گلخانه‌ای**

تعداد ۱۰۵ بهره‌برداری کشاورزی با گلخانه‌هایی به مساحت ۲۵ هکتار به فعالیت تولید محصولات گلخانه‌ای نظیر خیار گوجه‌فرنگی، گل و گیاه زینتی و ... اشتغال داشته‌اند.

تولید خیار گلخانه‌ای ۱۲۴۵ تن و گوجه فرنگی گلخانه‌ای ۲۹۷ تن بوده است.

**پرورش زنبور عسل**

بر اساس نتایج این سرشماری ۸۱ هزار کندوی نوع جدید و ۵ هزار کندوی نوع قدیم جمعاً با تولید ۷۲۴ تن عسل با موم در استان وجود دارد. کندوهای نوع جدید به ۴۴۷۵ بهره‌برداری و کندوهای نوع قدیم به ۷۴۸ بهره‌برداری تعلق دارند.

# فصل اول

**بهره برداران  
و بهره برداری های کشاورزی**

۱- بهره‌برداران فهرست شده و بهره‌برداران سرشماری شده (دارای پرسشنامه) برحسب نوع بهره‌بردار و شهرستان

شهرستان	جمع		خانوار معمولی ساکن
	فهرست شده	سرشماری شده	
سرشماری شده	فهرست شده	سرشماری شده	سرشماری شده
فارس	۲۷۹۰۵۱	۲۷۸۳۹۷	۲۱۷۳۱۷
ایبده	۴۷۳۰	۴۷۱۶	۳۳۵۰
ارسنجان	۴۸۲۸	۴۸۲۶	۲۹۳۹
استهبان	۷۹۱۸	۷۹۱۳	۵۴۱۶
اقلید	۱۴۵۳۵	۱۴۵۲۲	۹۲۳۲
بوانات	۱۲۹۳۶	۱۲۹۳۲	۸-۱۴
چهرم	۱۳۹۳۹	۱۳۸۹۰	۱۰۸۶۸
خرم بید	۶۲۱۱	۶۲۱۱	۴۱۳۳
داراب	۱۶۶۱۴	۱۶۵۵۹	۱۱۸۱۶
زرین دشت	۷۲۷۶	۷۲۷۵	۶۳۱۲
سپیدان	۱۹۸۷۵	۱۹۸۵۸	۹۵۹۵
شیراز	۴۰۶۰۴	۴۰۳۷۹	۳۲۹۹۲
فراشبند	۵۰۳۲	۵۰۳۰	۳۸۶۵
فسا	۱۰۴۹۹	۱۰۴۸۷	۷۴۸۰
فیروزآباد	۹۸۲۸	۹۸۲۳	۷۵۸۸
فیروکازین	۶۵۲۴	۶۵۲۶	۴۲۷۹
کازرون	۱۹۵۱۶	۱۹۴۹۷	۱۶۵۵۹
لارستان	۱۴۴۳۳	۱۴۲۲۰	۱۲۶۳۵
لامرد	۶۴۳۸	۶۴۳۶	۶۱۱۶
مرودشت	۲۶۲۱۷	۲۶۲۵۴	۲۲۳۵۴
ممسنی	۲۳۸۵۵	۲۳۸۲۹	۱۸۵۹۹
مهر	۴۰۰۲	۴۹۸۳	۳۵۷۱
نی‌ریز	۱۲۰۳۱	۱۲۰۲۱	۹۴۳۰

## ۱- بهره‌برداران فهرست شده و بهره‌برداران سرشماری شده (دارای پرسشنامه) برحسب نوع بهره‌بردار و شهرستان (دنباله)

شهرستان	بهره‌بردار غیرساکن		خانوار معمولی غیرساکن		شهرت رسمی / مؤسسه‌ی عمومی
	فهرست شده	سرشماری شده	فهرست شده	سرشماری شده	
فارس	۵۱۶۱۳	۵۱۵۷۷	۸۱۴۵	۸۱۴۵	۵۶۸
آباده	۱۲۴۵	۱۲۴۵	۰	۰	۲۱
ارسنجان	۷۹۲	۷۹۲	۸۶	۸۶	۷
استهبان	۲۲۷۹	۲۲۷۹	۰	۰	۱۸
اقلید	۲۰۵۲	۲۰۵۲	۱۱۹۸	۱۱۹۸	۴۰
بوانات	۲۶۲۲	۲۶۲۲	۲۷۵	۲۷۵	۲۰
جهرم	۱۶۱۲	۱۶۱۲	۲۸۳	۲۸۳	۲۷
خرم بید	۲۳۶۶	۲۳۶۶	۰	۰	۱۲
داراب	۲۱۱۹	۲۱۱۶	۶۱۰	۶۱۰	۱۷
دره‌پن دشت	۹۵۳	۹۵۳	۹	۹	۱
سپیدان	۲۱۸۲	۲۱۸۲	۵۷	۵۷	۲۴
شیراز	۶۴۶۴	۶۴۵۹	۱۵۸۱	۱۵۸۱	۱۴۵
فر اشیند	۸۷۱	۸۷۱	۲۸۹	۲۸۹	۵
فا	۲۴۲۲	۲۴۴۰	۵۰۸	۵۰۸	۵۹
فیروزآباد	۱۵۳۹	۱۵۳۹	۶۸۳	۶۸۳	۲۳
فیروکارزین	۱۸۸۸	۱۸۸۷	۳۶۵	۳۶۵	۳
کازرون	۱۷۱۹	۱۷۱۹	۱۲۰۵	۱۲۰۵	۱۴
لارستان	۱۱۳۴	۱۱۳۴	۴۴۱	۴۴۱	۱۰
لامرد	۲۱۶	۲۱۶	۰	۰	۴
مرودشت	۲۵۵۲	۲۵۲۶	۲۸۸	۲۸۸	۷۶
ممسنی	۲۳۹۲	۲۳۸۹	۸۴۵	۸۴۵	۲۶
مهر	۲۰۵	۲۰۵	۷	۷	۰
نیریز	۲۵۶۲	۲۵۶۰	۵	۵	۱۶



## ۲ - بهره‌برداری‌های کشاورزی بر حسب نوع بهره‌بردار و شهرستان

شهرستان	جمع		خاتوار معمولی ساکن	
	کل	بی زمین	کل	بی زمین
فارس	۲۲۷۰۲۳	۷۱۸۱۳	۲۱۵۹۸۵	۶۲۱۸۹
اباده	۴۶۵۲	۱۲۵۶	۳۳۸۶	۱۲۲۲
ارسنجان	۴۷۰۲	۱۰۸۹	۳۶۱۳	۹۸۸
استهبان	۷۸۳۱	۱۲۷۸	۵۳۳۴	۱۲۵۶
اقلید	۱۲۲۷۶	۲۶۰۰	۹۶۷۶	۱۳۰۹
بولات	۱۳۰۸۲	۱۳۵۵	۸۱۷۸	۱۰۷۳
چهرم	۱۲۲۹۹	۲۶۵۰	۱۰۷۷۸	۳۴۵۲
خرم بید	۶۲۹۴	۱۲۰۰	۴۱۱۶	۱۱۹۷
داراب	۱۶۵۹۵	۲۶۲۱	۱۱۸۶۰	۲۰۰۸
زرین دشت	۷۳۶۴	۲۸۷۱	۴۴۹۳	۲۸۵۲
سپیدان	۱۱۷۶۵	۱۳۲۰	۹۵۰۲	۱۲۴۵
شیراز	۳۹۸۸۸	۱۰۵۵۰	۳۱۶۹۱	۸۷۹۳
فراشبند	۵۱۰۱	۱۲۸۳	۳۸۱۸	۱۱۶۵
فسا	۱۰۴۷۵	۲۲۲۸	۷۲۴۷	۳۶۷۲
فیروزآباد	۹۷۸۸	۲۷۵۹	۷۰۲۹	۲۰۵۷
فیروزکوه	۶۴۳۳	۲۰۶۳	۴۳۷۰	۱۶۷۹
کازرون	۱۹۷۵۸	۵۴۶۱	۱۴۲۹۷	۳۲۱۹
لاړستان	۱۳۶۲۰	۶۹۷۸	۶۶۴۲	۶۲۸۹
لامرد	۶۲۷۵	۲۲۷۵	۴۰۰۰	۳۴۶۸
مرودشت	۲۵۹۷۱	۲۵۴۱	۲۳۴۳۰	۲۲۰۶
ممسنی	۲۳۸۵۹	۲۶۹۰	۱۸۵۹۸	۳۸۰۲
مهر	۳۹۹۰	۱۶۵۳	۲۳۳۷	۱۶۲۴
نی‌ریز	۱۲۰۰۰	۲۶۶۵	۹۳۳۵	۲۶۰۳

نتایج تفصیلی سرشماری عمومی کشاورزی ۱۳۸۳ - استان فارس

## ۲- بهره‌برداری‌های کشاورزی برحسب نوع بهره‌بردار و شهرستان (دنباله)

شهرستان	بهره‌بردار غیرساکن		خانوار معمولی غیرساکن		شرکت رسمی / موسسه عمومی
	کل	بی زمین	کل	بی زمین	
فارس	۵۱۵۷۲	۶۸۷	۸۱۹۴	۸۱۹۴	۵۶۸
ایاده	۱۲۲۵	۳۱	-	-	۲۱
ارستانجان	۷۹۴	۱۷	۸۵	۸۵	۷
استهبان	۲۲۷۹	۴۱	-	-	۱۸
اقلید	۴۰۵۲	۲۲	۱۲۶۳	۱۲۶۳	۴۰
بوانات	۲۶۲۳	۲۰	۲۶۲	۲۶۲	۲۰
چهرم	۱۶۱۲	۱۵	۳۸۳	۳۸۳	۲۷
خرم بید	۲۲۶۶	۱	-	-	۱۲
داراب	۴۱۱۶	۳۱	۶۰۳	۶۰۳	۱۷
زرین دشت	۹۵۲	۹	۹	۹	۱
سپیدان	۴۱۸۲	۱۶	۵۷	۵۷	۲۴
شیراز	۶۴۵۹	۱۵۷	۱۵۹۳	۱۵۹۳	۱۴۵
فراشبند	۸۷۱	۲۳	۲۹۶	۲۹۶	۵
فسا	۲۴۴۰	۵۶	۵۰۹	۵۰۹	۵۹
فیروزآباد	۱۵۳۹	۱۸	۶۸۴	۶۸۴	۲۳
فیروکازمین	۱۸۸۷	۱۹	۳۶۵	۳۶۵	۳
کازرون	۱۷۱۹	۲۲	۱۲۰۶	۱۲۰۶	۱۴
لارستان	۱۱۳۴	۴۶	۲۴۱	۲۴۱	۱۰
لامرد	۳۱۶	۵	-	-	۴
مرودشت	۲۵۳۶	۲۶	۲۸۲	۲۸۲	۷۶
مصنعی	۲۳۸۹	۲۲	۸۴۶	۸۴۶	۲۶
مهر	۴۰۵	۲	۷	۷	-
نی‌ریز	۲۵۶۰	۵۶	۵	۵	۱۶

۳ - بهره‌برداری‌های کشاورزی متعلق به اشخاص حقیقی برحسب نوع و سن بهره‌بردار

بهره‌بردار غیرساکن		بهره‌بردار غیرساکن		خاتوار معمولی ساکن		جمع		سن بهره‌بردار
کل	بی زمین	کل	بی زمین	کل	بی زمین	کل	بی زمین	
۸۸۱۲	۸۸۱۲	۶۸۲	۵۱۵۷۷	۶۲۱۹۹	۲۱۵۹۸۵	۷۱۷۷۹	۲۷۶۴۵۵	جمع
۲	۲	۰	۵	۲۷	۸۹	۲۹	۹۶	کمتر از ۱۵ ساله
۲۹	۲۹	۱	۱۲۵	۲۶۶	۱۰۷۲	۴۱۵	۱۲۴۵	۱۵ - ۱۹ ساله
۲۰۳	۲۰۳	۱۶	۶۳۱	۱۹۹۶	۵۵۷۹	۲۶۱۲	۶۶۱۲	۲۰ - ۲۴ ساله
۸۲۵	۸۲۵	۵۱	۱۹۷۸	۵۸۰۶	۱۵۲۷۵	۶۶۸۲	۱۸۰۷۹	۲۵ - ۲۹ ساله
۹۵۱	۹۵۱	۷۹	۲۵۵۶	۸۰۰۵	۲۲۹۱۲	۹۰۲۵	۲۷۴۲۰	۳۰ - ۳۴ ساله
۸۸۲	۸۸۲	۷۷	۵۲۷۰	۷۷۹۲	۲۲۰۳۰	۸۷۵۱	۲۹۱۸۲	۳۵ - ۳۹ ساله
۱۱۰۱	۱۱۰۱	۱۰۹	۷۰۲۲	۹۴۹۲	۲۹۸۹۳	۱۰۷۰۳	۲۸۰۱۸	۴۰ - ۴۴ ساله
۱۰۲۲	۱۰۲۲	۸۲	۷۴۱۳	۷۳۲۷	۲۵۳۳۱	۸۴۶۱	۲۳۷۸۵	۴۵ - ۴۹ ساله
۹۹۱	۹۹۹	۹۱	۷۳۲۹	۵۷۶۴	۲۲۲۳۳	۶۸۵۴	۲۰۶۶۰	۵۰ - ۵۴ ساله
۵۲۲	۵۲۲	۳۷	۴۰۸۷	۳۰۵۵	۱۲۶۶۷	۲۶۲۴	۱۷۲۸۶	۵۵ - ۵۹ ساله
۹۳۲	۹۳۲	۶۶	۵۴۴۹	۴۴۱۲	۱۹۲۵۸	۵۴۱۳	۲۵۷۳۹	۶۰ - ۶۴ ساله
۲۲۲	۲۲۲	۲۵	۲۲۴۲	۲۷۹۴	۱۳۳۸۰	۲۲۵۴	۱۶۹۴۷	۶۵ - ۶۹ ساله
۲۲۰	۲۲۰	۲۶	۲۲۰۲	۳۰۶۱	۱۴۰۷۹	۲۲۸۷	۱۷۷۲۹	۷۰ - ۷۴ ساله
۱۲۵	۱۲۵	۷	۱۱۳۹	۱۰۰۰	۵۵۸۷	۱۲۲۲	۶۸۷۹	۷۵ - ۷۹ ساله
۱۶۸	۱۶۸	۱۰	۱۱۳۳	۱۲۱۷	۵۵۰۰	۱۲۹۵	۶۸۰۱	۸۰ ساله و بیشتر

## نتایج تفصیلی سرشماری عمومی کشاورزی ۱۳۸۲ - استان فارس

## ۴ - بهره‌برداری‌های کشاورزی متعلق به اشخاص حقیقی برحسب وضع سواد و مدرک تحصیلی بهره‌بردار و شهرستان

بناوید برحسب مدرک تحصیلی					بی سواد	شهرستان
فوق دیپلم و بالاتر غیر کشاورزی	فوق دیپلم و بالاتر کشاورزی	راهنمایی و متوسطه	ابتدایی و غیر رسمی	جمع		
۷۲۰۴	۲۵۳۶	۵۶۳۹۵	۱۰۲۲۲۳	۱۶۸۳۶۸	۱۰۸۰۸۷	فارس.....
۱۶۱	۴۷	۱۰۷۲	۱۸۰۲	۳۰۶۲	۱۵۶۸	آباده.....
۲۳۵	۲۳	۱۰۲۲	۱۹۹۸	۲۴۵۸	۱۲۲۹	ارستان.....
۲۲۹	۷۶	۱۷۶۶	۲۶۸۲	۴۷۵۳	۳۰۶۰	استهبان.....
۵۰۰	۲۲۰	۳۱۲۱	۵۸۲۰	۹۶۶۰	۴۷۷۶	افلک.....
۴۱۲	۶۷	۱۹۵۲	۵۵۲۹	۷۹۶۱	۵۱۰۲	بوانات.....
۲۹۸	۸۶	۲۵۲۰	۵۰۷۹	۷۹۸۲	۴۷۹۰	چهرم.....
۱۲۶	۷۶	۱۶۱۰	۲۵۰۵	۴۱۱۶	۲۲۶۶	خرم بید.....
۲۹۰	۱۵۰	۳۷۸۱	۵۹۰۲	۹۱۲۳	۷۴۵۶	داراب.....
۱۵۳	۶۸	۱۲۲۶	۲۹۲۵	۴۹۱۲	۲۹۵۱	زین دشت.....
۲۴۴	۱۵۷	۲۲۸۵	۴۲۴۲	۶۹۶۹	۴۷۹۲	سپیدان.....
۷۴۵	۳۲۹	۸۵۵۴	۱۵۰۶۵	۲۴۶۴۳	۱۵۰۵۰	شیراز.....
۲۲۲	۲۱	۱۰۹۱	۱۷۳۷	۳۰۸۱	۲۰۱۵	فراشبند.....
۲۱۸	۱۱۷	۲۲۲۲	۲۵۵۳	۶۱۲۰	۴۱۸۶	فسا.....
۲۲۶	۱۰۳	۱۹۶۱	۲۶۰۸	۵۸۷۹	۲۸۸۶	فیروزآباد.....
۲۴۴	۵۸	۱۴۶۹	۲۰۹۸	۳۶۶۹	۲۷۶۱	فیروزکوه.....
۳۸۱	۲۰۵	۴۴۳۸	۶۲۲۷	۱۱۲۶۹	۸۴۷۵	کازرون.....
۱۳۲	۷۶	۱۸۸۸	۵۹۲۰	۸۰۱۵	۵۵۹۵	لارستان.....
۱۱۶	۳۱	۹۳۵	۲۸۱۷	۳۸۹۹	۲۵۷۲	لامرد.....
۲۹۷	۱۸۳	۶۱۷۴	۱۰۲۷۰	۱۷۲۲۴	۸۶۷۱	مرودشت.....
۱۳۸۷	۲۹۴	۵۷۷۰	۵۷۰۲	۱۳۱۵۴	۱۰۶۷۹	مستوفی.....
۵۶	۳۰	۴۸۷	۱۹۶۵	۲۵۳۸	۱۴۵۲	مهر.....
۲۲۷	۹۹	۲۲۲۰	۴۶۸۲	۷۴۴۰	۴۵۴۵	نیریز.....

۵ - بهره‌برداری‌های کشاورزی متعلق به اشخاص حقیقی برحسب وضع سواد و مدرک تحصیلی بهره‌بردار و وسعت اراضی کشاورزی

باسواد برحسب مدرک تحصیلی					بی سواد	وسعت اراضی کشاورزی
فوق دیپلم و بالاتر غیر کشاورزی	فوق دیپلم و بالاتر کشاورزی	راهنمایی و متوسطه	ابتدایی و غیررسمی	جمع		
۷۲۰۴	۲۵۳۶	۵۶۳۹۵	۱۰۲۲۳۳	۱۶۸۳۶۸	۱۰۸۰۸۷	جمع .....
۱۱۰۳	۲۷۲	۱۳۲۵۱	۲۵۷۹۳	۴۰۵۲۱	۳۱۲۵۸	بدون زمین .....
۱۲۷۰	۲۵۸	۸۲۲۳	۱۳۸۱۶	۲۴۲۸۷	۱۳۲۶۶	جمع کمتر از ۱ هکتار .....
۳۰۳	۱۱۱	۱۲۲۵	۲۱۰۱	۳۹۴۰	۲۲۲۶	کمتر از ۰/۱ هکتار .....
۱۹۱	۶۵	۱۱۷۸	۱۹۵۳	۳۳۸۶	۱۹۶۰	۰/۱ تا کمتر از ۰/۲ هکتار .....
۲۷۲	۱۲۵	۲۶۲۲	۲۳۶۲	۷۶۰۲	۲۴۷۸	۰/۲ تا کمتر از ۰/۵ هکتار .....
۵۰۲	۱۵۷	۳۳۹۸	۵۶۰۰	۹۴۵۷	۵۸۰۲	۰/۵ تا کمتر از ۱ هکتار .....
۲۲۶۲	۸۱۵	۱۸۲۲۶	۳۲۱۵۵	۵۶۳۷۹	۳۵۹۳۳	جمع ۱ تا کمتر از ۵ هکتار .....
۸۷۸	۲۷۵	۶۵۰۶	۱۱۱۹۸	۱۸۸۵۷	۱۱۵۹۵	۱ تا کمتر از ۲ هکتار .....
۶۶۷	۲۲۶	۵۱۸۶	۹۵۲۵	۱۵۶۰۲	۱۰۰۲۲	۲ تا کمتر از ۳ هکتار .....
۵۲۶	۱۶۸	۴۰۸۶	۷۵۵۶	۱۲۳۵۷	۸۱۸۳	۳ تا کمتر از ۴ هکتار .....
۳۳۳	۱۴۶	۳۱۶۷	۵۸۷۵	۹۵۶۱	۶۱۱۲	۴ تا کمتر از ۵ هکتار .....
۱۶۲۲	۶۱۵	۱۲۶۶۰	۲۲۲۷۱۵	۳۸۶۱۲	۲۳۱۱۳	جمع ۵ تا کمتر از ۲۰ هکتار .....
۷۵۵	۲۶۲	۵۸۹۲	۱۱۱۳۹	۱۸۰۲۰	۱۱۲۳۵	۵ تا کمتر از ۷/۵ هکتار .....
۲۶۵	۱۱۶	۲۱۳۱	۲۱۶۲	۶۶۷۷	۴۰۵۲	۷/۵ تا کمتر از ۱۰ هکتار .....
۲۲۴	۱۶۵	۳۳۱۸	۶۰۷۲	۹۹۸۱	۵۸۱۳	۱۰ تا کمتر از ۱۵ هکتار .....
۱۷۸	۷۲	۱۳۱۹	۲۳۲۷	۳۹۱۶	۲۰۱۱	۱۵ تا کمتر از ۲۰ هکتار .....
۳۷۲	۱۱۲	۲۲۸۲	۳۸۱۹	۶۶۹۴	۲۷۸۶	جمع ۲۰ تا کمتر از ۵۰ هکتار .....
۱۲۲	۶۵	۹۶۲	۱۶۵۷	۲۸۰۹	۱۳۲۳	۲۰ تا کمتر از ۲۵ هکتار .....
۱۵۱	۷۸	۷۹۲	۱۴۱۰	۲۴۲۲	۹۴۶	۲۵ تا کمتر از ۳۵ هکتار .....
۹۹	۲۹	۵۲۲	۷۵۲	۱۴۲۳	۵۱۷	۳۵ تا کمتر از ۵۰ هکتار .....
۱۲۱	۸۳	۶۱۵	۲۳۳	۱۸۰۳	۵۳۱	جمع ۵۰ هکتار و بیشتر .....
۱۱۸	۵۲	۲۷۲	۷۱۹	۱۳۶۶	۴۲۴	۵۰ تا کمتر از ۱۰۰ هکتار .....
۳۷	۲۳	۱۱۱	۱۶۲	۳۳۲	۸۴	۱۰۰ تا کمتر از ۲۰۰ هکتار .....
۱۱	۶	۲۷	۲۶	۹۱	۹	۲۰۰ تا کمتر از ۵۰۰ هکتار .....
۳	.	۲	۵	۱۰	۳	۵۰۰ تا کمتر از ۱۰۰۰ هکتار .....
۱	.	.	.	۱	.	۱۰۰۰ تا کمتر از ۲۰۰۰ هکتار .....
.	.	.	.	۲	.	۲۰۰۰ هکتار و بیشتر .....

نتایج تفصیلی سرشماری عمومی کشاورزی ۱۳۸۲ - استان فارس

۶- بهره‌برداری‌های کشاورزی متعلق به اشخاص حقیقی برحسب وضع سواد، مدرک تحصیلی و سن بهره‌بردار

پاسواد برحسب مدرک تحصیلی					بی سواد	سن بهره‌بردار
فوق دیپلم و بالاتر غیر کشاورزی	فوق دیپلم و بالاتر کشاورزی	راهنمائی و متوسطه	ابتدائی و غیررسمی	جمع		
۷۲۰۴	۲۵۲۶	۵۶۳۱۵	۱۰۲۲۳۳	۱۶۸۲۶۸	۱۰۸۰۸۷	جمع
.	.	۵۶	۳۵	۹۱	۵	کمتر از ۱۵ ساله
۱۳	۶	۸۷۱	۳۰۵	۱۱۹۵	۵۰	۱۵ - ۱۹ ساله
۲۰۷	۱۰۲	۳۸۵۶	۲۰۲۰	۶۱۸۳	۴۲۸	۲۰ - ۲۴ ساله
۷۸۲	۳۷۹	۹۲۲۹	۶۴۱۲	۱۶۷۰۱	۱۳۷۷	۲۵ - ۲۹ ساله
۱۲۹۴	۴۵۲	۱۰۹۷۹	۱۱۵۸۲	۲۴۳۰۶	۳۱۱۴	۳۰ - ۳۴ ساله
۱۱۹۸	۳۹۶	۹۶۴۳	۱۳۳۹۹	۲۴۴۳۵	۲۵۲۷	۳۵ - ۳۹ ساله
۱۶۷۷	۳۵۷	۹۷۰۱	۱۷۱۵۵	۲۸۷۹۰	۹۲۲۸	۴۰ - ۴۴ ساله
۹۹۱	۴۰۳	۵۸۹۰	۱۵۸۴۶	۲۳۱۲۰	۱۰۶۵۶	۴۵ - ۴۹ ساله
۶۰۳	۲۲۰	۳۱۷۸	۱۳۷۱۰	۱۶۷۱۱	۱۳۹۴۹	۵۰ - ۵۴ ساله
۲۳۳	۱۰۰	۱۱۴۱	۶۶۶۱	۷۹۳۶	۹۳۵۰	۵۵ - ۵۹ ساله
۲۱۰	۶۶	۹۴۰	۶۵۰۲	۷۷۱۷	۱۸۰۱۲	۶۰ - ۶۴ ساله
۹۷	۲۸	۴۲۹	۳۸۸۲	۴۴۳۹	۱۲۵۰۸	۶۵ - ۶۹ ساله
۶۹	۱۳	۲۹۶	۳۳۷۸	۳۷۵۶	۱۳۹۶۵	۷۰ - ۷۴ ساله
۶	۹	۱۰۳	۱۴۵۲	۱۵۷۰	۵۳۰۱	۷۵ - ۷۹ ساله
۲۴	۶	۸۲	۱۰۹۳	۱۲۰۴	۵۵۹۷	۸۰ ساله و بیشتر

۷- بهره‌برداری‌های کشاورزی متعلق به اشخاص حقیقی برحسب جنس بهره‌بردار، بستگی یا سرپرست خانوار و شهرستان

شهرستان	جمع		سرپرست		همسر		فرزند		سایر اعضا	
	مرد	زن	مرد	زن	مرد	زن	مرد	زن	مرد	زن
فارس	۲۶۹۴۲۵	۷۰۳۰	۲۶۷۸۵۱	۵۴۸۹	۱۱۶	۱۴۳۹	۱۳۰۶	۵۱	۱۵۳	۶۱
ایاده	۲۲۶۳	۱۶۸	۴۴۴۴	۱۳۷	-	۲۶	۱۹	۲	۰	۳
آرسنجان	۴۵۷۹	۱۱۸	۴۵۵۸	۹۹	۲	۱۵	۱۶	۱	۱	۳
استهبان	۷۵۶۱	۲۵۲	۷۵۲۱	۲۱۴	۸	۳۷	۲۹	۰	۳	۱
اقلید	۱۴۱۸۶	۲۵۰	۱۴۰۹۹	۲۲۰	۶	۲۶	۷۲	۳	۷	۱
بوانات	۱۲۳۶۳	۷۰۰	۱۲۳۲۵	۶۱۸	۲	۸۱	۷۵	۱	۲	۰
جهرم	۱۲۲۰۹	۳۶۳	۱۲۲۹۵	۳۱۰	۶	۲۹	۱۰۴	۴	۵	۱
خرم بید	۶۴۴۱	۱۴۲	۶۱۹۶	۱۲۱	۱	۱۹	۲۸	۱	۵	۱
داراب	۱۶۰۰۱	۵۷۸	۱۵۹۴۹	۲۷۵	۱۰	۹۶	۲۸	۲	۳	۵
زرین دشت	۷۰۸۱	۲۸۲	۷۰۶۲	۲۵۱	۳	۲۱	۱۵	۰	۱	۱
سپیدان	۱۱۴۹۵	۲۲۶	۱۱۴۴۴	۱۵۵	۶	۸۹	۲۶	۰	۹	۲
شیراز	۳۹۰۲۰	۷۲۲	۳۸۸۲۳	۵۷۲	۱۲	۱۳۴	۱۵۳	۸	۲۲	۸
فراشیند	۴۹۹۷	۹۹	۴۹۷۳	۶۲	۱	۲۱	۲۰	۲	۲	۲
فسا	۱۰۱۲۹	۲۸۷	۱۰۰۰۵	۲۰۵	۶	۲۲	۱۰۸	۴	۱۰	۳
فیروزآباد	۹۵۹۳	۱۷۲	۹۵۵۷	۱۳۸	۱	۲۲	۲۰	۲	۵	۰
قیروکارزین	۶۲۲۲	۱۰۸	۶۲۶۶	۷۰	۱	۳۶	۲۸	۱	۸	۱
کازرون	۱۹۳۵۵	۳۸۹	۱۹۳۲۲	۲۹۵	۸	۸۹	۱۰۰	۶	۶	۰
لارستان	۱۳۲۸۱	۳۲۹	۱۳۲۲۵	۲۷۰	۶	۵۴	۲۵	۲	۵	۳
لامرد	۶۰۱۹	۴۵۲	۵۹۵۲	۲۲۷	۱۱	۲۰۵	۲۴	۱	۱۲	۸
مرودشت	۲۵۴۶۴	۴۳۱	۲۵۲۲۳	۴۲۲	۱۳	۱۰۳	۲۱۴	۱	۱۵	۵
ممسنی	۲۳۳۸۲	۴۵۱	۲۳۲۶۷	۳۲۲	۸	۱۱۵	۹۶	۰	۱۱	۴
مهر	۳۸۲۷	۱۵۲	۳۸۱۲	۶۷	۰	۷۱	۲۱	۸	۲	۷
نیریز	۱۱۶۴۸	۳۲۶	۱۱۶۱۲	۲۰۶	۵	۲۷	۲۳	۲	۸	۱

## فصل دوم

### کاربری اراضی کشاورزی



## ۸ - بهره‌برداری‌های کشاورزی برحسب نوع فعالیت و شهرستان

شهرستان	زراعت	باغداری <sup>(۱)</sup>	تولید گلخانه‌ای	پرورش ماکیان	پرورش زنبورعسل	پرورش دام بزرگ	پرورش دام کوچک	پرورش کرم ابریشم
فارس	۱۶۳۰۹۰	۱۳۰۵۲۳	۱۰۵	۱۴۰۸۸۷	۵۰۸۲	۲۸۵۸۶	۹۴۹۹۷	۲۰
آبادیه	۲۷۰۷	۲۸۷۱	۱۴	۱۸۲۰	۵۲	۷۳۶	۲۴۰۲	.
ارستانجان	۲۲۱۰	۲۴۹۴	.	۲۴۷۴	۴۱۹	۶۵۷	۲۱۱۶	.
استهبان	۲۱۴۱	۴۷۲۳	۲	۲۲۲۷	۱۱۴	۲۴۵	۱۹۳۹	.
اقلید	۱۰۸۶۰	۶۷۷۹	۳	۷۰۱۶	۳۹۸	۲۳۹۸	۴۳۲۷	.
بوانات	۷۲۸۳	۹۷۶۵	۲	۵۲۲۲	۳۱۳	۹۶۸	۵۱۲۱	۲
جهرم	۵۲۷۶	۷۰۲۴	۸	۶۶۵۶	۲۰۲	۲۲۵۹	۲۸۶۴	۳
خرم بید	۴۶۰۳	۲۱۰۴	۱	۲۲۶۶	۷۸	۲۶۵	۲۳۲۹	.
داراب	۶۴۳۹	۸۲۳۲	۱۳	۶۸۳۹	۳۹۸	۲۱۷۴	۵۸۹۲	.
زرین دشت	۴۹۲۷	۲۳۲۹	۱	۴۶۲۴	۶	۷۲۶	۳۷۹۷	.
سپیدان	۸۸۴۳	۶۶۵۳	۲	۵۶۱۲	۳۸۱	۳۱۴۵	۲۳۵۴	۲
شیراز	۲۴۶۴۸	۱۴۷۱۶	۳-	۲۰۴۳۵	۶۹۹	۸۱۰۲	۱۱۶۰۹	۱۰
فراشبند	۲۹۷۹	۲۹۳۸	۱	۳۷۷۹	۲۶	۹۷۶	۱۶۸۵	.
فسا	۵۵۵۹	۳۹۱۲	۵	۳۷۷۸	۱۵۱	۱۱۲۹	۴۰۸۷	.
فیروزآباد	۶۲۲۷	۳۲۸۶	۲	۵۷۶۶	۸۵	۱۵۸۱	۳۵۳۳	.
قیروقارزین	۲۹۰۲	۳۲۱۰	.	۲۷۱۴	۲۲	۸۲۸	۲۱۵۵	.
کازرون	۱۱۲۶۶	۷۸۵۷	۵	۱۲۹۴۳	۳۵۸	۵۱۶۰	۵۹۸۷	.
لارستان	۵۱۷۲	۶۲۵۵	۱	۷۶۵۸	۱۰	۲۱۷۴	۷۸۶۹	.
لامرد	۲۴۸۶	۴۶۰۲	۱	۳۸۰۲	.	۲۰۹۵	۳۶۶۴	.
مرودشت	۱۹۶۷۹	۸۵۸۷	۷	۱۲۰۲۷	۷۲۴	۴۰۹۷	۴۷۶۰	۱
ممسنی	۱۸۱۸۷	۸۹۲۴	۳	۱۴۲۰۶	۷۵۱	۵۶۲۰	۷۵۷۲	۱
مهر	۱۷۸۱	۲۷۲۸	.	۲۰۰۵	۷	۱۷۴۲	۱۵۰۲	.
نی‌ریز	۶۰۳۵	۸۲۵۴	۲	۶۷۷۸	۱۷۶	۱۳۹	۵۹۲۱	.

(۱) بهره‌برداری‌هایی که باغ ندارند ولی درختان پراکنده دارند در اینجا به عنوان بهره‌برداری دارای فعالیت باغداری به حساب آمده‌اند.

نتایج تفصیلی سرشماری عمومی کشاورزی ۱۳۸۲ - استان فارس

۹ - تعداد و مساحت بهره‌برداری‌های با زمین بر حسب شهرستان

(بهره‌برداری - هکتار)

باغ و قلستان		اراضی زراعی		کل		شهرستان
مساحت	تعداد	مساحت	تعداد	مساحت	تعداد	
۱۴۳۶۱۱	۹۰۶۰۴	۱۱۱۰۹۰۰	۱۶۳۰۲۹	۱۲۵۴۵۱۱	۲۰۵۲۱۰	فارس
۲۷۸۴	۲۶۵۲	۲۴۷۲۵	۲۷۰۴	۲۷۰۰۸	۲۳۹۷	آبادیه
۸۲۸	۸۷۲	۱۸۷۲۵	۳۲۱۰	۱۹۵۴۶	۲۶۹۵	ارسنجان
۱۰۳۰۳	۲۶۵۴	۱۶۲۳۲	۳۱۹۸	۲۶۵۳۵	۶۵۵۳	استهبان
۴۴۰۳	۳۷۲۳	۱۲۹۱۸۹	۱۰۸۴۷	۱۲۶۴۹۹	۱۱۸۷۷	اقلید
۶۸۵۹	۹۲۷۲	۳۷۷۸۵	۷۳۶۸	۲۴۴۴۵	۱۱۷۲۸	بوانات
۱۲۲۲۸	۶۸۶۹	۱۹۹۲۰	۵۲۷۶	۲۲۹۲۹	۹۱۵۰	جهرم
۱۶۷۶	۲۰۱۷	۲۴۹۹۹	۲۵۹۸	۲۶۶۷۵	۵۱۹۴	خرم بید
۱۳۱۲۰	۷۵۵۴	۲۵۵۲۸	۶۲۳۹	۴۸۶۵۷	۱۱۹۵۴	داراب
۶۹۷	۱۱۵۷	۵۸۱۲۸	۲۹۲۵	۵۸۸۲۵	۲۴۹۳	زرین دشت
۹۹۵۶	۶۶۰۸	۲۸۶۵۴	۸۸۴۲	۵۸۶۱۰	۱۰۴۲۵	سپیدان
۱۶۶۸۰	۹۷۳۷	۱۷۸۹۲۸	۲۴۶۴۳	۱۹۵۶۰۸	۲۹۳۳۸	شیراز
۳۱۱۲	۱۸۷۰	۳۰۵۷۱	۲۹۷۹	۳۲۶۸۳	۲۶۱۸	فراشند
۲۶۵۵	۱۳۴۰	۳۹۹۹۲	۵۵۵۸	۵۴۶۴۷	۶۲۳۷	فسا
۲۸۱۸	۲۵۳۱	۳۳۰۱۱	۶۲۲۷	۲۶۸۲۹	۷۰۲۹	فیروزآباد
۸۷۷۱	۲۷۷۲	۱۶۵۸۷	۲۹۰۱	۲۵۳۵۹	۲۳۷۰	قیروکارزین
۹۸۸۱	۵۸۴۳	۲۴۹۵۸	۱۱۲۶۶	۵۴۸۳۹	۱۴۲۹۷	کازرون
۶۶۴۸	۳۲۲۰	۹۲۰۴۶	۵۱۷۱	۹۸۶۹۴	۶۶۴۲	لارستان
۱۱۷۰	۱۰۹۶	۲۹۹۶۰	۲۴۸۶	۳۱۱۲۹	۳۰۰۰	لامرد
۲۸۴۲	۲۸۳۱	۱۱۴۴۸۰	۱۹۶۷۹	۱۱۷۳۲۴	۲۱۴۳۰	مرودشت
۶۶۳۵	۴۶۸۷	۵۹۸۶۱	۱۸۱۸۷	۶۶۴۹۶	۱۹۱۶۹	ممسنی
۱۶۲۵	۱۰۵۱	۱۸۵۸۶	۱۷۸۱	۲۰۲۱۰	۴۳۳۷	مهر
۱۵۴۲۴	۷۷۴۳	۲۵۳۲۲	۶۰۲۲	۵۰۷۴۶	۹۴۳۵	نیریز

۱۰- تعداد و مساحت بهره‌برداری‌های با زمین برحسب وسعت اراضی کشاورزی (بهره‌برداری-هکتار)

باغ و قلمستان		اراضی زراعی		کل		وسعت اراضی کشاورزی
مساحت	تعداد	مساحت	تعداد	مساحت	تعداد	
۱۲۲۶۱۱	۹۰۶۰۲	۱۱۱۰۹۰۰	۱۶۲۰۲۸	۱۲۵۲۵۱۱	۲۰۵۲۱۰	جمع .....
۷۱۷۶	۲۷۱۱۸	۶۵۵۶	۱۶۶۷۲	۱۲۷۲۲	۳۹۰۰۲	جمع کمتر از ۱ هکتار .....
۲۵۸	۵۶۰۷	۲۶	۷۲۲	۲۹۴	۶۲۰۴	کمتر از ۰/۱ هکتار .....
۲۸۹	۲۱۹۵	۱۷۷	۱۵۷۸	۶۶۶	۵۲۶۶	۰/۱ تا کمتر از ۰/۲ هکتار .....
۲۰۹۲	۸۲۳۵	۱۲۶۵	۵۵۵۷	۳۵۵۷	۱۲۱۲۵	۰/۲ تا کمتر از ۰/۵ هکتار .....
۲۳۳۷	۸۱۷۱	۲۸۷۸	۸۸۱۶	۹۲۱۵	۱۵۳۰۸	۰/۵ تا کمتر از ۱ هکتار .....
۶۶۲۷۲	۲۶۹۲۰	۱۲۲۱۲۹	۷۵۱۷۷	۲۲۰۵۲۲	۹۲۲۵۵	جمع ۱ تا کمتر از ۵ هکتار .....
۱۲۱۶۲	۱۲۹۹۱	۲۲۵۲۲	۲۱۸۰۵	۳۶۶۹۷	۳۰۵۰۹	۱ تا کمتر از ۲ هکتار .....
۱۲۷۲۲	۱۰۰۰۲	۹۲۲۸۱	۲۱۲۲۰	۵۵۱۲۲	۲۵۶۸۹	۲ تا کمتر از ۳ هکتار .....
۱۱۲۳۶	۷۲۱۰	۵۲۷۹۰	۱۸۲۹۸	۶۴۲۲۶	۲۰۵۷۳	۳ تا کمتر از ۴ هکتار .....
۱۰۰۲۲	۵۵۱۶	۵۲۴۴۵	۱۲۲۲۶	۶۲۲۷۸	۱۵۶۸۵	۴ تا کمتر از ۵ هکتار .....
۵۷۵۵۲	۲۱۹۵۲	۲۷۲۶۸۲	۵۸۱۰۲	۵۳۲۲۳۵	۶۱۸۱۱۷	جمع ۵ تا کمتر از ۲۰ هکتار .....
۲۰۹۷۰	۹۸۹۹	۱۴۹۲۲۷	۲۷۵۷۸	۱۷۰۲۰۷	۲۹۲۰۸	۵ تا کمتر از ۷/۵ هکتار .....
۱۰۲۶۲	۲۲۱۷	۷۸۷۲۹	۱۰۲۳۵	۸۹۲۰۲	۱۰۷۲۰	۷/۵ تا کمتر از ۱۰ هکتار .....
۱۷۵۹۲	۵۵۲۵	۱۵۹۲۵۲	۱۵۲۰۴	۱۷۶۸۲۶	۱۵۸۲۱	۱۰ تا کمتر از ۱۵ هکتار .....
۸۵۲۷	۲۲۲۲	۸۷۲۵۲	۵۷۸۶	۹۵۹۸۰	۵۹۲۸	۱۵ تا کمتر از ۲۰ هکتار .....
۱۵۱۲۳	۲۶۲۸	۲۲۲۷۰۶	۲۲۱۶	۲۶۱۸۳۰	۹۵۰۸	جمع ۲۰ تا کمتر از ۵۰ هکتار .....
۶۲۶۲	۱۲۲۲	۸۰۵۵۹	۲۰۵۱	۸۶۹۲۰	۲۱۵۲	۲۰ تا کمتر از ۲۵ هکتار .....
۶۸۱۹	۱۲۶۵	۸۹۸۲۲	۲۲۴۰	۹۶۷۲۲	۲۴۰۱	۲۵ تا کمتر از ۳۵ هکتار .....
۵۸۶۲	۸۶۱	۷۲۲۱۵	۱۹۰۵	۷۸۱۷۸	۱۹۵۵	۳۵ تا کمتر از ۵۰ هکتار .....
۱۲۲۸۲	۹۶۲	۲۱۲۸۰۶	۲۲۷۸	۲۲۶۱۹۰	۲۴۲۶	جمع ۵۰ هکتار و بیشتر .....
۶۲۱۶	۷۲۲	۱۰۹۵۸۹	۱۸۱۲	۱۱۶۰۰۲	۱۸۴۲	۵۰ تا کمتر از ۱۰۰ هکتار .....
۲۶۱۰	۱۶۶	۵۱۲۷۷	۲۲۷	۵۳۸۸۶	۲۲۵	۱۰۰ تا کمتر از ۲۰۰ هکتار .....
۲۰۸۷	۶۰	۲۸۷۵۷	۱۱۴	۳۱۸۴۲	۱۲۰	۲۰۰ تا کمتر از ۵۰۰ هکتار .....
۱۱۹۲	۱۲	۱۲۵۲۲	۲۰	۱۲۷۲۵	۲۲	۵۰۰ تا کمتر از ۱۰۰۰ هکتار .....
۷۲	۲	۶۵۶۰	۲	۶۶۲۲	۲	۱۰۰۰ تا کمتر از ۲۰۰۰ هکتار .....
۷	۱	۶۰۸۰	۲	۶۰۸۷	۲	۲۰۰۰ هکتار و بیشتر .....

نتایج تفصیلی سرشماری عمومی کشاورزی ۱۳۸۲ - استان فارس

۱۱ - تعداد و مساحت بهره‌برداری‌های با زمین برحسب سن بهره‌بردار (بهره‌برداری - هکتار)

باغ و قلمستان		اراضی زراعی		کل		سن بهره‌بردار
مساحت	تعداد	مساحت	تعداد	مساحت	تعداد	
۱۲۷۵۶۴	۹۰۱۷۲	۱۰۹۲۸۲۸	۱۶۲۸۰۶	۱۲۲۱۲۹۲	۲۰۴۴۷۶	جمع .....
۱۱	۱۸	۱۷۸	۲۹	۱۸۸	۴۷	کمتر از ۱۵ ساله .....
۲۹۲	۳۱۲	۲۷۶۱	۶۷۵	۳۰۵۳	۸۲۰	۱۵ - ۱۹ ساله .....
۱۹۶۰	۱۵۷۶	۱۶۸۸۸	۳۴۴۶	۱۸۴۲۸	۴۱۹۸	۲۰ - ۲۴ ساله .....
۵۰۴۰	۴۱۸۷	۲۷۶۲۱	۹۳۲۲	۵۲۶۸۱	۱۱۲۹۶	۲۵ - ۲۹ ساله .....
۸۴۹۱	۶۹۲۱	۸۶۰۱۶	۱۴۹۶۱	۹۲۵۰۷	۱۸۳۸۵	۳۰ - ۳۴ ساله .....
۱۱۲۵۸	۸۰۲۸	۹۸۲۷۲	۱۶۴۰۶	۱۰۹۷۳۰	۲۰۲۴۱	۳۵ - ۳۹ ساله .....
۱۶۹۵۳	۱۱۴۰۰	۱۳۶۵۰۲	۲۱۷۷۴	۱۵۴۲۵۲	۲۷۲۱۵	۴۰ - ۴۴ ساله .....
۱۷۷۰۳	۱۱۰۸۹	۱۳۱۲۲۵	۲۰۱۲۳	۱۴۹۱۲۷	۲۵۳۲۵	۴۵ - ۴۹ ساله .....
۱۹۲۶۲	۱۱۱۱۷	۱۳۹۳۷۲	۱۸۶۲۲	۱۵۸۷۲۵	۲۳۸۰۶	۵۰ - ۵۴ ساله .....
۱۱۰۹۷	۶۵۰۰	۸۲۹۲۲	۱۰۷۵۲	۹۵۰۲۰	۱۳۶۶۲	۵۵ - ۵۹ ساله .....
۱۵۵۰۸	۹۶۴۴	۱۱۷۱۲۰	۱۶۲۶۱	۱۲۲۶۲۸	۲۰۳۱۸	۶۰ - ۶۴ ساله .....
۱۱۰۵۸	۶۷۱۹	۸۲۸۲۲	۱۰۸۷۲	۹۵۸۷۹	۱۳۴۹۲	۶۵ - ۶۹ ساله .....
۱۰۵۳۸	۶۹۹۷	۸۴۴۲۸	۱۱۱۶۲	۹۵۱۷۷	۱۴۲۲۴	۷۰ - ۷۴ ساله .....
۴۰۷۶	۲۸۸۱	۳۴۱۲۸	۴۳۳۸	۳۸۲۰۴	۵۶۳۰	۷۵ - ۷۹ ساله .....
۴۰۱۷	۲۷۸۲	۳۰۱۱۳	۴۰۶۱	۳۴۱۳۰	۵۴۰۶	۸۰ ساله و بیشتر .....

۱۰ - تعداد و مساحت بهره‌برداری‌های با زمین برحسب وسعت اراضی کشاورزی (بهره‌برداری - هکتار)

باغ و المستان		اراضی زراعی		کل		وسعت اراضی کشاورزی
مساحت	تعداد	مساحت	تعداد	مساحت	تعداد	
۱۲۲۶۱۱	۱۰۶۰۲	۱۱۱۰۹۰۰	۱۶۲۰۲۸	۱۲۵۴۵۱۱	۲۰۵۲۱۰	جمع
۷۱۷۶	۲۷۱۱۸	۶۵۵۶	۱۶۶۲۴	۱۲۷۲۲	۳۹۰۰۲	جمع کمتر از ۱ هکتار
۲۵۸	۵۶۰۷	۳۶	۷۲۳	۲۹۴	۶۲۰۲	کمتر از ۰/۱ هکتار
۲۸۹	۲۱۹۵	۱۷۷	۱۵۷۸	۶۶۶	۵۳۶۶	۰/۱ تا کمتر از ۰/۲ هکتار
۲۰۹۲	۸۲۶۵	۱۲۶۵	۵۵۵۷	۳۵۵۷	۱۷۱۲۵	۰/۲ تا کمتر از ۰/۱۵ هکتار
۲۳۳۷	۸۹۷۱	۲۸۷۸	۸۸۱۶	۹۲۱۵	۱۵۳۰۸	۰/۱۵ تا کمتر از ۱ هکتار
۲۶۲۷۲	۲۶۹۲۰	۱۷۲۱۴۹	۷۵۷۷۷	۲۲۰۵۲۴	۹۲۴۵۵	جمع ۱ تا کمتر از ۵ هکتار
۱۲۱۶۲	۱۲۹۹۱	۲۲۵۳۳	۲۱۸۰۵	۲۶۶۹۷	۲۰۵۰۹	۱ تا کمتر از ۲ هکتار
۱۲۷۲۳	۱۰۰۰۲	۲۲۲۸۱	۲۱۳۳۰	۵۵۱۲۴	۲۵۶۸۹	۲ تا کمتر از ۳ هکتار
۱۱۲۲۶	۷۲۱۰	۵۲۷۹۰	۱۸۲۹۸	۶۳۲۲۶	۲۰۵۷۲	۳ تا کمتر از ۴ هکتار
۱۰۰۲۲	۵۵۲۶	۵۲۴۶۵	۱۲۳۲۲	۶۲۴۷۸	۱۵۶۸۵	۴ تا کمتر از ۵ هکتار
۵۷۵۵۳	۲۱۱۵۲	۲۷۲۶۸۲	۵۸۹۰۲	۵۳۳۲۳۵	۶۱۸۱۷	جمع ۵ تا کمتر از ۲۰ هکتار
۲۰۹۷۰	۹۸۲۸	۱۲۹۲۳۷	۲۷۵۷۸	۱۷۰۲۰۷	۳۹۲۰۸	۵ تا کمتر از ۷/۱۵ هکتار
۱۰۲۶۲	۳۲۱۷	۷۸۷۲۹	۱۰۲۳۵	۸۹۲۰۲	۱۰۷۴۰	۷/۱۵ تا کمتر از ۱۰ هکتار
۱۷۵۹۲	۵۵۲۵	۱۵۹۲۵۲	۱۵۲۰۲	۱۷۶۸۶۶	۱۵۸۲۱	۱۰ تا کمتر از ۱۵ هکتار
۸۵۲۷	۲۲۲۲	۸۷۲۵۳	۵۷۸۶	۹۵۹۸۰	۵۹۴۸	۱۵ تا کمتر از ۲۰ هکتار
۱۹۱۲۳	۲۶۲۸	۲۴۲۷۰۶	۴۲۶۶	۲۶۱۸۳۰	۹۵۰۸	جمع ۲۰ تا کمتر از ۵۰ هکتار
۶۲۶۲	۱۲۲۲	۸۰۵۵۹	۴۰۵۱	۸۶۹۲۰	۴۱۵۲	۲۰ تا کمتر از ۲۵ هکتار
۶۸۱۹	۱۲۶۵	۸۱۸۳۲	۲۲۴۰	۹۶۷۲۲	۳۴۰۱	۲۵ تا کمتر از ۳۵ هکتار
۵۸۶۲	۸۲۱	۷۲۳۱۵	۱۹۰۵	۷۸۱۷۸	۱۹۵۵	۳۵ تا کمتر از ۵۰ هکتار
۱۲۲۸۳	۱۶۳	۲۱۲۸۰۶	۲۲۷۸	۲۲۶۱۹۰	۲۲۲۶	جمع ۵۰ هکتار و بیشتر
۴۲۱۶	۷۲۲	۱۰۹۵۸۹	۱۸۱۲	۱۱۶۰۰۲	۱۸۴۲	۵۰ تا کمتر از ۱۰۰ هکتار
۲۶۱۰	۱۶۶	۵۱۲۷۷	۴۲۷	۵۳۸۸۶	۴۲۵	۱۰۰ تا کمتر از ۲۰۰ هکتار
۲۰۸۷	۶۰	۲۸۷۵۷	۱۱۴	۲۱۸۲۲	۱۲۰	۲۰۰ تا کمتر از ۵۰۰ هکتار
۱۱۹۲	۱۲	۱۲۵۴۴	۲۰	۱۳۷۳۵	۲۲	۵۰۰ تا کمتر از ۱۰۰۰ هکتار
۷۲	۲	۲۵۶۰	۲	۲۶۲۲	۲	۱۰۰۰ تا کمتر از ۲۰۰۰ هکتار
۷	۱	۶۰۸۰	۲	۶۰۸۷	۲	۲۰۰۰ هکتار و بیشتر

نتایج تفصیلی سرشماری عمومی کشاورزی ۱۳۸۲ - استان فارس

۱۱ - تعداد و مساحت بهره‌برداری‌های با زمین برحسب سن بهره‌بردار (بهره‌برداری - هکتار)

باغ و قلمستان		اراضی زراعی		کل		سن بهره‌بردار
مساحت	تعداد	مساحت	تعداد	مساحت	تعداد	
۱۴۷۵۶۴	۹۰۱۷۲	۱۰۹۳۸۲۸	۱۶۴۸۰۶	۱۲۳۱۳۲۲	۲۰۲۶۷۶	جمع
۱۱	۱۸	۱۷۸	۲۹	۱۸۹	۴۷	کمتر از ۱۵ ساله
۲۹۲	۲۱۲	۲۷۶۱	۶۷۵	۲۰۵۳	۸۳۰	۱۵ - ۱۹ ساله
۱۱۶۰	۱۵۷۶	۱۶۸۸۸	۲۳۳۶	۱۸۸۲۸	۴۱۹۸	۲۰ - ۲۴ ساله
۵۰۲۰	۴۱۸۷	۴۷۶۴۱	۹۳۴۴	۵۲۶۸۱	۱۱۳۹۶	۲۵ - ۲۹ ساله
۸۴۹۱	۶۹۲۱	۸۶۰۱۶	۱۲۹۶۱	۹۴۵۰۷	۱۸۳۸۵	۳۰ - ۳۴ ساله
۱۱۴۵۸	۸۰۲۸	۹۸۲۷۲	۱۶۴۰۶	۱۰۹۷۲۰	۲۰۴۳۱	۳۵ - ۳۹ ساله
۱۶۹۵۳	۱۱۴۰۰	۱۳۶۵۰۲	۲۱۷۷۲	۱۵۳۲۵۴	۲۷۳۱۵	۴۰ - ۴۴ ساله
۱۷۷۰۳	۱۱۰۸۹	۱۳۱۴۴۵	۲۰۱۲۳	۱۴۹۱۲۷	۲۵۳۲۵	۴۵ - ۴۹ ساله
۱۹۲۶۲	۱۱۱۱۷	۱۳۹۲۷۲	۱۸۶۲۲	۱۵۸۷۲۵	۲۳۸۰۶	۵۰ - ۵۴ ساله
۱۱۰۹۷	۶۵۰۰	۸۲۹۲۳	۱۰۷۵۲	۹۵۰۲۰	۱۳۶۶۲	۵۵ - ۵۹ ساله
۱۵۵۰۸	۹۶۴۴	۱۱۷۱۲۰	۱۶۲۶۱	۱۳۳۳۸۸	۲۰۳۱۸	۶۰ - ۶۴ ساله
۱۱۰۵۸	۶۷۱۹	۸۴۸۲۲	۱۰۸۷۲	۹۵۸۷۹	۱۳۶۹۳	۶۵ - ۶۹ ساله
۱۰۵۲۸	۶۹۹۷	۸۶۶۳۸	۱۱۱۶۲	۹۵۱۷۷	۱۳۲۲۴	۷۰ - ۷۴ ساله
۴۰۷۶	۳۸۸۱	۳۴۱۲۸	۴۳۳۸	۳۸۴۰۴	۵۶۲۰	۷۵ - ۷۹ ساله
۲۰۱۷	۲۷۸۲	۳۰۱۱۳	۲۰۶۱	۳۲۱۳۰	۵۴۰۶	۸۰ ساله و بیشتر

۱۲- تعداد و مساحت بهره‌برداری‌های با زمین آبی برحسب شهرستان (بهره‌برداری - هکتار)

شهرستان	کل		اراضی زراعی آبی		باغ و قلمستان آبی	
	تعداد	مساحت	تعداد	مساحت	تعداد	مساحت
فارس	۱۶۴۴۰۸	۸۹۰۸۲۸	۱۳۱۲۱۷	۷۸۱۳۱۲	۷۶۱۷۰	۱۰۹۵۲۶
آباد	۳۳۹۶	۲۶۴۷۰	۲۷۰۲	۲۴۱۸۷	۲۵۵۲	۲۲۸۲
ارمنجان	۳۱۲۴	۱۵۱۹۶	۲۷۳۸	۱۴۳۸۱	۸۶۲	۸۱۵
استهبان	۳۷۲۲	۱۷۸۱۲	۲۰۵۷	۱۵۶۸۰	۱۵۶۸	۲۱۳۱
افلید	۱۱۲۸۹	۱۰۴۲۷۹	۱۰۲۶۹	۱۰۰۷۶۸	۲۴۵۵	۲۵۱۱
پونات	۱۱۶۳۳	۴۴۲۷۹	۷۳۶۸	۳۷۷۱۰	۹۱۷۹	۶۶۶۹
چهرم	۸۵۷۵	۲۵۶۲۰	۲۷۸۵	۱۴۳۰۱	۶۲۷۸	۱۱۳۱۹
خرم بید	۵۱۹۳	۲۶۲۲۵	۴۵۹۶	۲۴۵۵۲	۷۰۱۶	۱۶۷۳
داراب	۱۰۱۱۰	۴۲۱۲۷	۶۱۹۷	۳۵۲۲۲	۵۴۷۰	۷۸۶۵
زین دشت	۲۵۴۱	۱۹۵۷۸	۱۸۱۷	۱۸۹۰۰	۱۰۹۸	۶۷۹
سپیدان	۸۸۲۸	۳۳۷۴۱	۶۸۲۲	۲۶۶۹۱	۵۲۲۳	۷۰۷۰
شیراز	۲۵۸۶۹	۱۲۶۲۸۹	۲۱۵۹۱	۱۳۲۸۴۱	۸۰۱۰	۱۳۴۴۹
فراشبند	۲۶۹۲	۱۵۴۲۷	۱۵۲۱	۱۳۳۲۴	۱۸۷۰	۲۱۱۷
فسا	۵۹۱۷	۴۹۸۸۳	۵۲۸۹	۴۵۷۶۸	۱۲۶۱	۲۱۱۶
فیروزآباد	۵۳۴۴	۱۸۹۱۳	۳۹۲۵	۱۶۱۳۱	۲۰۱۳	۲۷۸۳
قیروکارزین	۲۹۰۷	۲۱۱۰۵	۲۳۲۴	۱۴۳۲۴	۲۷۶۳	۸۷۷۰
کازرون	۹۵۲۶	۲۴۸۷۸	۶۴۲۱	۱۸۰۳۲	۴۶۳۹	۶۸۲۶
لارستان	۴۲۲۵	۵۷۸۹۷	۲۸۴۰	۵۲۲۳۳	۲۵۶۷	۵۶۶۳
لامرد	۱۰۲۴	۹۹۳۰	۱۰۵۵	۹۰۲۵	۶۲۹	۸۸۵
مرودشت	۲۰۹۴۷	۱۱۰۸۰۵	۱۹۲۰۸	۱۰۸۲۶۵	۲۵۹۲	۲۵۲۰
ممسنی	۱۱۳۸۳	۱۸۴۱۲	۱۰۲۴۱	۱۶۸۲۵	۲۸۲۲	۱۵۶۷
مهر	۱۴۰۱	۱۱۴۵۰	۷۵۲	۹۹۲۵	۹۵۹	۱۵۲۵
نیریز	۸۸۲۱	۴۹۳۸۰	۶۰۱۷	۳۵۱۲۹	۶۶۷۹	۱۲۲۵۱

## ۱۳ - تعداد و مساحت بهره‌برداری‌های با زمین دیم برحسب شهرستان (بهره‌برداری - هکتار)

شهرستان	کل		اراضی زراعی دیم		باغ و قلمستان دیم	
	تعداد	مساحت	تعداد	مساحت	تعداد	مساحت
فارس	۶۶۸۴۲	۲۴۲۶۷۲	۵۵۳۷۸	۲۲۹۵۸۷	۱۶۷۹۰	۲۴۰۸۵
آباده	۲۸	۵۲۸	۴۸	۵۲۸	-	-
ارستان	۹۶۲	۴۲۴۹	۹۲۹	۲۲۴۲	۱۴	۶
استهبان	۳۲۲۶	۸۷۲۳	۱۴۲	۵۵۱	۳۲۳۹	۸۱۷۱
افلید	۲۵۱۶	۲۲۰۱۹	۳۲۳۶	۲۱۱۳۸	۴۶۶	۸۹۱
بوانات	۱۶۸	۲۶۶	۵۸	۷۵	۱۱۰	۱۹۱
چهرم	۲۱۷۱	۶۵۲۸	۱۷۸۸	۵۶۲۰	۴۹۸	۹۰۹
خرم بید	۱۳۱	۴۵۰	۱۲۸	۴۴۷	۳	۲
داراب	۲۰۷۱	۵۵۲۱	۶۳	۲۶۶	۲۰۰۹	۵۲۵۵
زرین دشت	۲۴۲۹	۳۹۲۴۷	۲۴۰۴	۲۹۲۳۸	۵۹	۱۸
سپیدان	۵۵۳۵	۲۴۸۲۹	۵۱۴۵	۲۱۹۶۳	۱۸۹۹	۲۸۸۶
شیراز	۷۶۳۹	۴۹۳۱۸	۵۹۹۹	۴۶۰۸۷	۲۱۵۳	۳۲۳۱
فراشبند	۱۹۷۷	۱۸۲۴۶	۱۹۷۷	۱۸۲۴۶	-	-
فسا	۶۹۴	۴۷۶۲	۶۱۷	۴۲۲۵	۸۶	۵۳۹
فیروزآباد	۴۳۷۲	۱۷۹۱۶	۴۱۶۷	۱۶۸۸۰	۵۸۱	۱۰۲۶
فیروکارزین	۸۲۲	۴۲۵۴	۸۱۲	۲۲۵۳	۹	۱
کازرون	۷۴۴۹	۲۹۹۶۱	۶۵۷۵	۲۶۹۲۶	۲۳۲۲	۳۰۲۵
لارستان	۳۳۵۸	۲۰۷۹۷	۲۹۳۲	۳۹۸۱۲	۶۶۹	۱۸۴
لامرد	۲۳۲۸	۲۱۱۹۹	۲۰۷۳	۲۰۹۱۵	۴۴۸	۲۸۴
مرودشت	۲۲۹۳	۶۵۲۰	۲۰۹۱	۶۲۱۶	۲۶۸	۳۰۴
مصنعی	۱۳۴۶۶	۴۸۰۸۴	۱۲۹۸۸	۲۳۰۱۶	۲۰۲۹	۵۰۶۸
مهر	۱۲۲۲	۸۷۵۹	۱۱۵۲	۸۶۵۹	۹۹	۱۰۰
نی‌ریز	۸۴۶	۱۳۶۶	۳۰	۱۹۲	۸۱۹	۱۱۷۳



۱۴ - تعداد و مساحت بهره‌برداری‌های دارای اراضی زراعی برحسب شهرستان (بهره‌برداری - هکتار)

شهرستان	کل		زیرکشت		آبش	
	تعداد	مساحت	تعداد	مساحت	تعداد	مساحت
فارس	۱۶۳۰۳۹	۱۱۶۰۹۰۰	۱۵۰۸۹۰	۷۸۱۲۶۰	۶۷۲۳۰	۲۲۹۶۳۰
آبادیه	۲۷۰۲	۲۶۷۲۵	۲۶۰۲	۹۳۹۸	۲۰۵۹	۱۵۳۲۶
ارستانجان	۳۲۱۰	۱۸۷۲۵	۳۰۲۰	۱۶۱۷۳	۱۲۲۵	۲۵۵۱
استهبان	۳۱۱۸	۱۶۲۲۲	۲۸۵۶	۹۰۷۲۲	۱۵۶۰	۵۲۹۰
اقلید	۱۰۸۲۷	۶۲۱۸۹۶	۱۰۲۲۵	۸۳۹۶۲	۵۶۲۹	۲۶۹۲۳
بوانات	۷۳۶۸	۳۷۷۸۵	۶۷۱۷	۱۶۴۶۰	۵۲۸۰	۲۱۳۲۵
جهرم	۵۲۷۶	۱۹۹۲۰	۴۲۲۲	۱۱۵۹۹	۷۸۲۸	۸۳۲۱
خرم بید	۴۵۹۸	۲۴۹۹۹	۲۵۲۷	۱۵۴۵۱	۲۸۷۸	۱۵۲۸
داراب	۶۱۳۹	۳۵۵۳۸	۵۶۲۸	۲۴۷۸۷	۲۶۵۲	۱۰۷۵۱
زرین دشت	۳۹۲۵	۵۸۱۲۸	۳۱۵۰	۳۸۲۱۰	۲۱۲۵	۱۹۹۱۸
سپیدان	۸۸۲۳	۴۸۶۵۴	۸۵۲۱	۲۸۷۲۰	۲۹۸۰	۹۹۳۲
شیراز	۲۴۶۴۳	۱۷۸۹۲۸	۲۲۸۲۹	۱۲۷۸۵۷	۱۱۳۵۹	۵۱۰۷۰
فراشید	۲۹۷۹	۳۰۵۷۱	۲۵۳۹	۲۳۲۹۸	۹۸۷	۷۱۷۲
فسا	۵۵۵۸	۲۹۹۹۲	۴۸۲۲	۲۰۵۲۷	۲۲۵۹	۱۹۲۶۵
فیروزآباد	۶۲۲۷	۳۳۰۱۱	۵۶۱۲	۲۵۲۶۸	۱۲۲۲	۷۷۲۲
قمبر و کارزین	۲۹۰۱	۱۶۵۸۷	۲۱۳۹	۹۶۷۳	۱۳۹۸	۷۱۱۲
کازرون	۱۱۲۶۶	۴۴۹۵۸	۱۰۴۸۶	۳۰۶۳۵	۱۵۷۷	۲۴۲۲
لارستان	۵۱۷۱	۹۲۰۲۶	۴۵۷۰	۵۹۳۲۵	۲۲۱۶	۲۲۷۲۱
لامرد	۲۴۸۶	۲۹۹۶۰	۲۰۸۲	۱۸۳۰۲	۱۰۵۶	۱۱۶۵۷
مرودشت	۱۹۶۷۹	۱۱۴۴۸۰	۱۹۴۱۵	۱۰۰۲۲۲	۲۱۲۹	۱۲۰۳۸
مصنعی	۱۸۱۸۷	۵۹۸۶۱	۱۷۵۷۵	۴۹۲۱۲	۴۲۳۲	۱۰۴۲۷
مهر	۱۷۸۱	۱۸۵۸۲	۱۵۹۳	۱۵۴۲۷	۴۹۸	۲۱۳۷
نی‌ریز	۶۰۲۳	۳۵۲۲۲	۵۲۸۸	۱۶۶۶۷	۲۵۸۸	۱۸۶۵۵

۱۵ - تعداد و مساحت بهره‌برداری‌های دارای اراضی زراعی برحسب وسعت اراضی کشاورزی (بهره‌برداری - هکتار)

ایش		زیرکشت		کل		وسعت اراضی کشاورزی
مساحت	تعداد	مساحت	تعداد	مساحت	تعداد	
۳۲۹۶۴۰	۶۷۲۳۰	۷۸۱۲۶۰	۱۵۰۸۹۰	۱۱۱۰۹۰۰	۱۶۲۰۲۸	جمع
۹۹۶	۳۴۹۸	۵۵۶۰	۱۴۸۵۷	۶۵۵۶	۱۶۶۷۴	جمع کمتر از ۱ هکتار
۶	۱۳۹	۳۰	۶۱۹	۳۶	۷۲۳	کمتر از ۰/۱ هکتار
۲۶	۲۸۸	۱۵۱	۱۳۶۹	۱۷۷	۱۵۷۸	۰/۱ تا کمتر از ۰/۱۲ هکتار
۳۰۹	۱۱۱۴	۱۳۵۷	۲۹۶۶	۱۲۶۵	۵۵۵۷	۰/۱۲ تا کمتر از ۰/۱۵ هکتار
۷۵۵	۱۹۵۸	۲۱۲۳	۷۹۱۸	۲۸۷۸	۸۸۱۶	۰/۱۵ تا کمتر از ۱ هکتار
۳۵۱۳۴	۳۵۱۱۵	۱۳۹۰۱۵	۶۹۵۷۰	۱۷۴۱۴۹	۷۵۷۷۷	جمع ۱ تا کمتر از ۵ هکتار
۹۰۶۲	۵۴۲۹	۲۰۴۷۰	۱۹۷۵۵	۲۲۵۲۳	۲۱۸۰۵	۱ تا کمتر از ۲ هکتار
۸۰۴۵	۶۸۱۵	۳۲۳۲۶	۱۹۵۱۲	۲۲۳۸۱	۲۱۳۳۰	۲ تا کمتر از ۳ هکتار
۱۱۰۹۲	۶۹۲۵	۲۱۶۹۷	۱۶۹۳۸	۵۲۷۹۰	۱۸۲۹۸	۳ تا کمتر از ۴ هکتار
۱۱۹۳۳	۵۹۹۶	۲۲۵۱۲	۱۳۳۶۳	۵۲۴۴۵	۱۲۳۴۴	۴ تا کمتر از ۵ هکتار
۱۲۷۹۵۳	۳۰۷۶۷	۳۴۴۷۲۹	۵۵۲۹۵	۴۷۴۶۸۲	۵۸۲۰۳	جمع ۵ تا کمتر از ۳۰ هکتار
۲۶۶۱۴	۱۲۹۸۸	۱۱۲۶۲۳	۲۵۷۲۷	۱۲۹۲۳۷	۲۷۵۷۸	۵ تا کمتر از ۷/۵ هکتار
۲۱۱۸۱	۵۶۷۲	۵۷۵۵۸	۹۷۰۲	۷۸۷۲۹	۱۰۳۳۵	۷/۵ تا کمتر از ۱۰ هکتار
۴۴۹۸۲	۸۶۲۲	۱۱۲۷۷۱	۱۲۳۷۸	۱۵۹۲۵۳	۱۵۲۰۴	۱۰ تا کمتر از ۱۵ هکتار
۲۵۶۷۶	۳۲۸۳	۶۱۷۷۷	۵۲۸۷	۸۷۴۵۳	۵۷۸۶	۱۵ تا کمتر از ۲۰ هکتار
۷۸۷۶۲	۶۰۸۳	۱۶۳۲۶۴	۸۸۷۴	۲۴۳۷۰۶	۲۴۴۶	جمع ۲۰ تا کمتر از ۵۰ هکتار
۲۲۶۰۵	۲۵۳۵	۵۵۹۵۲	۲۸۵۷	۸۰۵۵۹	۴۰۵۱	۲۰ تا کمتر از ۲۵ هکتار
۲۹۹۹۹	۲۲۳۰	۶۰۶۲۲	۳۲۰۱	۸۹۸۳۳	۲۳۲۰	۲۵ تا کمتر از ۳۵ هکتار
۲۲۹۵۸	۱۳۱۷	۲۷۳۵۶	۱۸۱۶	۷۲۳۱۵	۱۹۰۵	۳۵ تا کمتر از ۵۰ هکتار
۱۶۷۹۴	۱۷۶۱	۱۲۶۰۱۲	۲۲۴۴	۳۱۲۸۰۶	۲۳۷۸	جمع ۵۰ هکتار و بیشتر
۲۱۱۷۲	۱۳۳۵	۶۸۴۱۵	۱۷۵۶	۱۰۹۵۸۹	۱۸۱۲	۵۰ تا کمتر از ۱۰۰ هکتار
۱۹۷۹۲	۳۱۶	۳۱۶۸۳	۴۰۹	۵۱۲۷۷	۴۲۷	۱۰۰ تا کمتر از ۲۰۰ هکتار
۱۲۰۱۰	۸۸	۱۶۷۶۷	۱۰۷	۲۸۷۵۷	۱۱۲	۲۰۰ تا کمتر از ۵۰۰ هکتار
۵۶۵۶	۱۴	۶۸۸۸	۱۸	۱۲۵۴۲	۲۰	۵۰۰ تا کمتر از ۱۰۰۰ هکتار
۲۳۲۲	۳	۲۲۱۸	۳	۲۵۶۰	۳	۱۰۰۰ تا کمتر از ۲۰۰۰ هکتار
۵۸۱۹	۲	۲۶۱	۲	۶۰۸۰	۲	۲۰۰۰ هکتار و بیشتر

۱۶- تعداد و مساحت بهره‌برداری‌های دارای اراضی زراعی برحسب وسعت اراضی زراعی (بهره‌برداری - هکتار)

ایش		زیرکشت		کل		وسعت اراضی زراعی
مساحت	تعداد	مساحت	تعداد	مساحت	تعداد	
۲۲۱۶۶۰	۶۷۲۲	۷۸۱۲۶۰	۱۵۰۸۹۰	۱۱۲۰۹۰۰	۱۶۳۰۲۸	جمع .....
۱۳۱۷	۲۲۷۵	۶۵۰۶	۱۶۹۳۳	۷۸۲۲	۱۹۱۴۱	جمع کمتر از ۱ هکتار .....
۱۲	۲۵۲	۲۹	۹۱۰	۶۱	۱۲۰۵	کمتر از ۰/۱ هکتار .....
۲۵	۲۲۵	۲۲۲	۱۹۷۸	۲۷۹	۲۲۰۰	۰/۱ تا کمتر از ۰/۲ هکتار .....
۲۹۹	۱۳۹۶	۱۵۲۸	۵۶۰۳	۱۸۲۷	۶۲۶۴	۰/۲ تا کمتر از ۰/۵ هکتار .....
۹۶۰	۲۱۸۰	۲۶۷۵	۸۲۶۲	۵۶۳۵	۹۳۷۲	۰/۵ تا کمتر از ۱ هکتار .....
۲۱۱۷۸	۲۶۲۸۱	۲۸۱۲۶۶	۷۱۴۵۷	۱۸۷۲۲۲	۷۷۷۱۷	جمع ۱ تا کمتر از ۵ هکتار .....
۲۹۵۹	۶۱۲۲	۲۲۸۷۸	۲۱۰۶۹	۲۷۸۲۷	۲۳۴۰۱	۱ تا کمتر از ۲ هکتار .....
۹۳۸۱	۷۲۱۲	۲۷۶۲۶	۲۰۲۸۲	۲۷۰۰۷	۲۲۲۶۱	۲ تا کمتر از ۳ هکتار .....
۱۲۱۲۸	۷۰۸۶	۲۳۷۸۳	۱۶۸۵۶	۵۵۹۳۹	۱۸۱۳۲	۳ تا کمتر از ۴ هکتار .....
۱۲۶۸۹	۵۸۶۷	۲۳۹۷۹	۱۳۰۵۰	۵۶۶۶۸	۱۲۹۲۳	۴ تا کمتر از ۵ هکتار .....
۱۱۶۶۶۱	۲۴۰۰۲	۲۴۲۱۷۱	۵۱۹۹۰	۲۶۸۱۶۲	۵۵۱۳۸	جمع ۵ تا کمتر از ۲۰ هکتار .....
۷۸۲۰۱	۱۲۸۰۲	۱۱۵۴۷۹	۲۳۹۹۸	۱۵۳۸۸۰	۲۶۶۵۹	۵ تا کمتر از ۷/۵ هکتار .....
۱۹۹۱۷	۲۹۷۷	۵۴۰۹۲	۸۲۸۶	۷۴۰۰۹	۸۹۶۲	۷/۵ تا کمتر از ۱۰ هکتار .....
۲۳۵۰۰	۸۰۱۲	۱۱۲۳۹۸	۱۳۴۱۵	۱۵۵۸۹۸	۱۴۱۶۴	۱۰ تا کمتر از ۱۵ هکتار .....
۲۲۸۷۲	۲۲۱۷	۶۰۲۰۳	۵۰۹۰	۸۵۰۷۶	۵۲۵۲	۱۵ تا کمتر از ۲۰ هکتار .....
۷۷۳۵۵	۵۷۷۷	۱۶۰۸۶۹	۸۳۲۵	۲۳۸۲۲۲	۸۱۷۰	جمع ۲۰ تا کمتر از ۵۰ هکتار .....
۲۲۹۹۹	۲۲۸۰	۵۶۱۴۲	۲۷۵۱	۸۱۱۳۱	۳۹۲۱	۲۰ تا کمتر از ۲۵ هکتار .....
۲۸۱۲۱	۲۰۶۷	۵۹۲۲۶	۲۹۹۷	۸۷۵۲۷	۲۰۹۷	۲۵ تا کمتر از ۳۵ هکتار .....
۲۲۲۲۲	۱۲۲۰	۴۵۲۰۰	۱۶۷۸	۶۹۵۳۵	۱۷۵۲	۳۵ تا کمتر از ۵۰ هکتار .....
۸۵۰۲۱	۱۶۸۰	۱۲۳۳۴۴	۲۱۸۴	۲۰۸۵۴۸	۲۲۶۱	جمع ۵۰ هکتار و بیشتر .....
۲۹۹۵۶	۱۲۷۱	۶۶۶۶۴	۱۶۶۲	۱۰۶۶۲۱	۱۷۱۴	۵۰ تا کمتر از ۱۰۰ هکتار .....
۲۰۰۱۱	۲۰۷	۲۰۷۵۳	۲۹۲	۵۰۷۶۲	۴۱۲	۱۰۰ تا کمتر از ۲۰۰ هکتار .....
۱۱۳۱۶	۸۲	۱۶۶۶۴	۱۰۵	۲۷۹۸۰	۱۰۹	۲۰۰ تا کمتر از ۵۰۰ هکتار .....
۵۶۵۶	۱۲	۶۸۸۸	۱۸	۱۲۵۲۲	۲۰	۵۰۰ تا کمتر از ۱۰۰۰ هکتار .....
۲۳۲۲	۲	۲۲۱۸	۲	۲۵۶۰	۳	۱۰۰۰ تا کمتر از ۲۰۰۰ هکتار .....
۵۸۱۹	۲	۲۶۱	۲	۶۰۸۰	۲	۲۰۰۰ هکتار و بیشتر .....

نتایج تفصیلی سرشماری عمومی کشاورزی ۱۳۸۲ - استان فارس

۱۷ - تعداد و مساحت بهره‌برداری‌های دارای اراضی زراعی برحسب سن بهره‌بردار (بهره‌برداری - هکتار)

آیش		زیرکشت		کل		سن بهره‌بردار
مساحت	تعداد	مساحت	تعداد	مساحت	تعداد	
۳۲۱۲۷۲	۶۷۰۹۱	۷۷۲۵۵۶	۱۵۰۷۱۴	۱۰۹۳۸۲۸	۱۶۲۸۰۶	جمع
۴۶	۱۴	۱۳۱	۴۶	۱۷۸	۲۹	کمتر از ۱۵ ساله
۷۸۹	۲۵۶	۱۹۷۲	۶۲۲	۲۷۶۱	۶۷۵	۱۵ - ۱۹ ساله
۲۵۱۹	۱۲۹۱	۱۱۳۶۸	۳۱۸۰	۱۶۸۸۸	۲۴۳۶	۲۰ - ۲۴ ساله
۱۲۸۳۷	۳۳۹۱	۲۲۸۰۴	۸۶۴۶	۳۷۶۴۱	۹۳۳۴	۲۵ - ۲۹ ساله
۲۳۴۱۹	۵۵۶۴	۶۲۵۹۷	۱۳۸۷۶	۸۶۰۱۶	۱۴۹۶۱	۳۰ - ۳۴ ساله
۲۶۶۴۲	۶۱۷۱	۷۱۶۳۰	۱۵۲۴۵	۹۸۲۷۲	۱۶۴۰۶	۳۵ - ۳۹ ساله
۳۷۹۴۲	۸۴۱۴	۹۸۵۶۰	۳۰۲۰۰	۱۳۶۵۰۲	۲۱۷۷۴	۴۰ - ۴۴ ساله
۲۶۹۱۳	۸۲۱۹	۹۲۵۳۲	۱۸۶۲۶	۱۳۱۶۴۵	۲۰۱۴۳	۴۵ - ۴۹ ساله
۴۱۳۲۵	۸۰۴۸	۹۸۰۴۸	۱۷۲۱۳	۱۳۹۳۷۳	۱۸۶۲۲	۵۰ - ۵۴ ساله
۲۴۲۹۳	۴۶۷۵	۵۹۶۳۰	۹۹۵۶	۸۲۹۲۳	۱۰۷۵۲	۵۵ - ۵۹ ساله
۲۲۶۸۵	۷۱۳۵	۸۲۴۴۵	۱۵۱۳۸	۱۱۷۱۲۰	۱۶۲۴۱	۶۰ - ۶۴ ساله
۲۸۹۵۱	۲۹۵۳	۵۵۸۷۱	۱۰۰۸۱	۸۴۸۲۲	۱۰۸۷۲	۶۵ - ۶۹ ساله
۲۷۳۶۸	۴۹۹۶	۵۷۲۷۰	۱۰۲۵۵	۸۴۶۶۸	۱۱۱۶۲	۷۰ - ۷۴ ساله
۱۱۴۰۴	۲۱۴۹	۲۴۷۲۳	۳۹۸۰	۳۴۱۳۸	۴۳۳۸	۷۵ - ۷۹ ساله
۱۰۱۲۹	۱۸۳۵	۱۹۹۸۵	۴۶۷۰	۳۰۱۱۳	۴۰۶۱	۸۰ ساله و بیشتر

۱۸ - تعداد و مساحت بهره‌برداری‌های دارای اراضی زراعی آبی برحسب شهرستان (بهره‌برداری - هکتار)

شهرستان	کل		زیرگشت		آبش	
	تعداد	مساحت	تعداد	مساحت	تعداد	مساحت
فارس	۱۳۱۴۱۲	۷۸۱۴۱۲	۱۳۳۱۵۶	۵۵۲۵۷۷	۵۰۸۴۲	۲۲۸۷۳۵
آبادیه	۲۷۰۲	۲۲۱۸۷	۲۶۰۰	۹۲۲۹	۲۰۵۸	۱۲۹۵۷
ارستانجان	۲۷۳۸	۱۲۳۸۱	۲۵۷۹	۱۰۹۲۶	۱۲۲۵	۲۲۵۶
استهبان	۲۰۵۷	۱۵۶۸۰	۲۷۹۶	۱۰۳۶۸	۱۵۲۲	۵۲۱۲
اقلید	۱۰۳۶۹	۱۰۰۷۶۸	۹۹۷۵	۶۹۷۰۵	۲۸۶۲	۲۱۰۶۳
بوانات	۷۳۶۸	۳۷۷۱۰	۶۷۱۶	۱۶۳۸۹	۵۳۸۰	۲۱۳۲۲
جهرم	۲۷۸۵	۱۴۲۰۱	۲۰۲۰	۹۵۲۹	۱۹۷۰	۲۷۷۲
خرم بید	۲۵۹۶	۲۴۵۵۲	۲۵۴۵	۱۵۰۵۲	۲۸۷۵	۹۵۰۰
داراب	۶۱۹۷	۲۵۲۷۲	۵۶۰۸	۲۴۶۸۹	۲۶۱۶	۱۰۵۸۳
زرین دشت	۱۸۱۷	۱۸۹۰۰	۱۴۶۲	۱۰۴۸۱	۱۱۸۳	۸۲۱۸
سپیدان	۶۸۴۲	۲۶۶۹۱	۶۵۲۸	۲۳۲۷۰	۱۲۷۳	۲۲۲۰
شیراز	۲۱۵۹۱	۱۳۲۸۶۱	۲۰۱۹۵	۹۷۹۷۲	۱۲۳۹	۲۲۸۶۷
فراشبند	۱۵۴۱	۱۲۳۲۲	۱۳۶۲	۹۳۹۹	۵۵۱	۲۱۲۵
فسا	۵۲۸۹	۲۵۷۶۸	۴۵۴۵	۲۷۷۱۸	۲۱۹۷	۱۸۰۲۹
فیروزآباد	۳۹۲۵	۱۶۱۳۱	۳۶۹۷	۱۴۲۹۰	۷۴۰	۱۸۲۱
قیروکارزین	۲۳۲۲	۱۲۳۳۲	۲۰۵۲	۹۰۶۵	۷۲۲	۲۲۶۹
کازرون	۶۴۲۱	۱۸۰۳۲	۶۱۹۲	۱۷۳۲۲	۲۲۷	۶۹۰
لارستان	۲۸۲۰	۵۲۲۳۲	۲۵۸۲	۳۳۶۱۵	۱۳۶۹	۱۸۶۱۸
لامرد	۵۹۵	۹۰۴۵	۵۲۶	۶۱۴۱	۲۶۰	۲۹۰۳
مرودشت	۱۹۲۰۸	۱۰۸۴۶۵	۱۸۹۸۶	۹۵۵۰۰	۲۶۲۲	۱۲۷۱۵
مصنعی	۱۰۲۶۹	۱۶۸۴۵	۱۰۰۵۲	۱۶۲۲۶	۷۰۶	۶۱۹
مهر	۷۵۳	۹۹۲۵	۷۴۰	۸۹۹۵	۱۲۷	۹۳۰
نیریز	۶۰۱۷	۲۵۱۲۹	۵۳۸۲	۱۶۶۲۵	۲۵۸۲	۱۸۵۰۳

نتایج تفصیلی سرشماری عمومی کشاورزی ۱۳۸۲ - استان فارس

۱۹- تعداد و مساحت اراضی زراعی بهره‌برداری‌ها به تفکیک آبی و دیم برحسب شهرستان (بهره‌برداری - هکتار)

فقط آبی		جمع		شهرستان
مساحت	تعداد	مساحت	تعداد	
۶۶۲۴۵	۱۰۷۶۵۰	۱۱۱۰۹۰۰	۱۶۳۰۲۹	فارس
۲۲۶۰۰	۲۶۵۶	۲۲۲۲۵	۲۷۰۲	آباده
۱۲۱۵۵	۲۲۶۰	۱۸۷۲۵	۳۲۱۰	ارستجان
۱۵۰۰۵	۲۹۷۶	۱۶۲۳۲	۳۱۱۸	استهبان
۸۲۵۳۲	۷۶۱۱	۱۳۱۸۹۶	۱۰۸۲۷	اقلید
۳۷۴۶۰	۷۳۱۰	۳۷۷۸۵	۷۳۶۸	بوانات
۱۱۵۶۹	۳۳۸۸	۱۹۹۲۰	۵۲۷۶	چهرم
۲۲۲۳۰	۲۲۷۰	۲۲۹۹۹	۲۵۹۸	خرم بید
۳۵۱۱۳	۶۱۷۶	۳۵۵۳۸	۶۲۴۹	داراب
۱۴۰۳۰	۱۵۲۱	۵۸۱۲۸	۲۹۳۵	زرین دشت
۱۶۰۰۹	۳۶۹۸	۲۸۶۵۲	۸۸۴۲	سپیدان
۱۱۲۱۰۳	۱۸۶۴۲	۱۷۸۹۲۸	۲۴۶۴۲	شیراز
۸۴۰۹	۱۰۰۳	۳۰۵۷۱	۲۹۷۹	فراشیند
۴۰۴۲۵	۴۹۴۱	۴۹۹۹۲	۵۵۵۸	فسا
۹۹۰۸	۲۰۶۰	۲۳۰۱۱	۶۲۲۷	فیروزآباد
۱۰۵۱۹	۲۰۸۸	۱۶۵۸۷	۲۹۰۱	قیروکارزین
۱۱۷۷۸	۴۶۹۱	۲۴۹۵۸	۱۱۲۶۶	کازرون
۳۸۸۷۷	۲۲۳۸	۹۲۰۳۶	۵۱۷۱	لارستان
۶۵۰۳	۴۱۳	۲۹۹۶۰	۲۳۸۶	لامرد
۹۹۵۴۸	۱۷۵۸۸	۱۱۶۳۸۰	۱۹۶۷۹	مرودشت
۹۸۴۴	۵۱۹۹	۵۹۸۶۱	۱۸۱۸۷	ممسنی
۷۵۷۸	۶۲۸	۱۸۵۸۲	۱۷۸۱	مهر
۳۴۶۶۷	۵۹۹۲	۳۵۳۲۲	۶۰۲۳	نیریز



۱۹ - تعداد و مساحت اراضی زراعی بهره‌برداری‌ها به تفکیک آبی و دیم برحسب شهرستان (دنباله) (بهره‌برداری - هکتار)

شهرستان	فقط دیم		آبی و دیم توأم		
	تعداد	مساحت	مساحت		تعداد
			آبی	جمع	
دیم	دیم	آبی	جمع	تعداد	
فارس	۲۱۸۱۲	۲۰۵۶۷۵	۲۲۵۶۶	۲۲۱۲۷۹	۱۲۳۹۱۲
آباده	۱	۵	۲۷	۱۰۹۲	۵۰۸
ارسنجان	۲۷۲	۲۴۲۷	۲۷۸	۲۱۲۲	۱۹۱۶
استهبان	۶۱	۲۴۹	۸۱	۸۷۸	۲۰۲
اقلید	۲۷۸	۲۸۲۲	۲۷۵۸	۲۲۵۲۲	۱۸۲۰۶
بوانات	۰	۰	۵۸	۲۲۶	۷۵
جهرم	۴۹۱	۱۷۷۰	۱۲۱۷	۶۵۸۱	۳۸۲۹
خرم بید	۲	۵	۱۲۶	۲۵۵۹	۲۲۷
داراب	۴۲	۱۷۶	۲۰	۲۲۹	۹۰
زرین دشت	۲۱۰۷	۳۵۰۶۹	۲۱۶	۹۰۳۸	۲۱۵۹
سپیدان	۲۰۰۱	۱۰۱۹۵	۲۱۲۲	۲۲۲۵۸	۱۱۷۶۸
شیراز	۲۰۵۲	۲۲۹۱۵	۲۲۲۸	۲۱۷۰۹	۲۲۹۷۲
فراشید	۱۴۵۸	۱۲۹۰۶	۵۱۸	۹۲۵۶	۵۲۰
فسا	۲۶۹	۱۶۰۷	۲۲۸	۸۰۶۱	۲۶۱۸
فیروزآباد	۲۲۰۲	۹۵۸۲	۱۸۶۵	۱۲۵۱۸	۷۲۹۵
قیروکارزین	۵۵۷	۲۸۵۶	۲۵۷	۲۲۱۲	۱۳۹۷
کازرون	۲۸۲۵	۱۹۲۵۲	۱۳۰	۱۳۷۲۶	۷۳۷۲
لارستان	۲۲۵۱	۲۵۵۲۰	۵۸۲	۲۷۴۳۹	۱۲۲۸۳
لامرد	۱۸۹۰	۱۷۸۵۹	۱۸۲	۵۵۹۸	۲۰۵۶
مرودشت	۴۷۱	۱۹۶۷	۱۲۰	۱۲۹۶۵	۲۲۲۹
مصنعی	۷۹۲۶	۳۱۱۲۲	۵۰۶۲	۱۸۸۷۵	۱۸۸۷۲
مهر	۱۰۳۸	۶۷۸۱	۱۲۵	۲۲۲۵	۱۸۷۸
نی‌ریز	۶	۲۶	۲۶	۶۲۹	۱۶۶

## ۲۰- تعداد و مساحت باغ و قلمستان بهره‌برداری‌ها برحسب شهرستان

محصولات دائمی غیر مشر		محصولات دائمی مشر		کل		شهرستان
مساحت	تعداد	مساحت	تعداد	مساحت	تعداد	
۹۱۸	۱-۷۵	۱۴۲۶۹۳	۹-۲۶۹	۱۴۳۶۱۱	۹-۶۰۴	فارس
۱۱	۱۴	۲۲۷۳	۲۶۵۱	۲۲۸۴	۲۶۵۲	آبادیه
۵	۱	۸۲۰	۸۷۲	۸۲۱	۸۷۲	ارستجان
۱۱	۱۱	۱۰۲۹۲	۲۶۵۲	۱۰۳-۳	۲۶۵۲	استهبان
۱۴۶	۲۲۲	۲۲۵۷	۲۶۶۳	۲۴۰۳	۳۷۲۲	اقلید
۲۴	۹۱	۶۸۲۵	۹۲۶۵	۶۸۵۹	۹۲۷۴	بوانات
۳	۶	۱۲۲۲۶	۶۸۶۱	۱۲۲۲۸	۶۸۶۱	چهرم
۱۹	۷۸	۱۶۵۶	۱۹۶۲	۱۶۷۶	۲۰۱۷	خرم بید
۱۴	۶	۱۴۱۰۵	۷۵۴۹	۱۴۱۲۰	۷۵۵۴	داراب
۱	۳	۶۱۶	۱۱۵۲	۶۹۷	۱۱۵۷	زیرین دشت
۱۱۱	۱۸۸	۹۸۲۵	۶۵۶۳	۹۹۵۶	۶۶۰۸	سیدان
۶۰	۱۶۲	۱۶۶۲۰	۹۶۹۱	۱۶۶۸۰	۹۷۲۷	شیراز
۰	۰	۳۱۱۲	۱۸۷۰	۳۱۱۲	۱۸۷۰	فراشیند
۶	۶	۲۶۲۹	۱۳۳۷	۲۶۵۵	۱۳۲۰	فسا
۹	۱۱	۳۸۰۹	۲۵۲۶	۳۸۱۸	۲۵۳۱	فیروزآباد
۰	۰	۸۷۷۱	۲۷۷۲	۸۷۷۱	۲۷۷۲	قیروکارزین
۱۲	۱۵	۹۸۷۰	۵۸۳۸	۹۸۸۱	۵۸۴۳	کازرون
۲۱۹	۶	۶۴۲۰	۳۲۱۷	۶۶۳۸	۳۲۲۰	لارستان
۵	۱	۱۱۶۹	۱۰۹۶	۱۱۷۰	۱۰۹۶	لامرد
۲۰۷	۱۰۱	۲۶۳۷	۳۷۷۸	۲۸۴۴	۳۸۲۱	مرودشت
۵۴	۱۲۲	۶۵۸۱	۲۶۵۶	۶۶۳۵	۲۶۸۷	ممسنی
۰	۰	۱۶۲۵	۱۰۵۱	۱۶۲۵	۱۰۵۱	مهر
۱۰	۲۲	۱۵۴۱۴	۷۲۴۲	۱۵۴۲۴	۷۲۴۲	نی‌ریز



۲۱- تعداد و مساحت باغ و قلمستان بهره‌برداری‌ها برحسب وسعت اراضی کشاورزی (بهره‌برداری - هکتار)

محصولات دائمی غیر شمر		محصولات دائمی شمر		کل		وسعت اراضی کشاورزی
مساحت	تعداد	مساحت	تعداد	مساحت	تعداد	
۱۱۸	۱۰۷۲	۱۲۲۶۹۳	۹۰۲۶۹	۱۳۴۹۶۱	۹۰۶۰۴	جمع .....
۲۱	۲۰۷	۷۱۵۵	۲۷۰۵۷	۷۱۷۶	۲۷۱۱۸	جمع کمتر از ۱ هکتار .....
۲	۸۹	۲۵۶	۵۵۸۹	۲۵۸	۵۶۰۷	کمتر از ۰/۱ هکتار .....
۲	۲۲	۲۸۷	۲۱۸۲	۲۸۹	۴۱۹۵	۰/۱ تا کمتر از ۰/۲ هکتار .....
۸	۵۱	۲۰۸۲	۸۲۲۵	۲۰۹۲	۸۳۲۵	۰/۲ تا کمتر از ۰/۵ هکتار .....
۱۰	۲۵	۲۳۲۷	۸۹۶۰	۲۳۲۷	۸۹۷۱	۰/۵ تا کمتر از ۱ هکتار .....
۱۱۸	۱۲۲	۲۶۲۲۷	۲۶۸۰۸	۲۶۲۲۷	۲۶۴۲۰	جمع ۱ تا کمتر از ۵ هکتار .....
۲۱	۱۰۵	۱۲۱۳۲	۱۳۹۵۲	۱۲۱۶۲	۱۳۹۹۱	۱ تا کمتر از ۲ هکتار .....
۲۲	۱۰۶	۱۲۴۹۹	۱۹۴۴	۱۲۷۴۲	۱۰۰۰۲	۲ تا کمتر از ۳ هکتار .....
۲۲	۸۲	۱۱۶۰۱	۷۳۷۹	۱۱۴۳۶	۷۴۱۰	۳ تا کمتر از ۴ هکتار .....
۱۸	۵۲	۱۰۰۱۳	۵۵۱۲	۱۰۰۳۲	۵۵۲۶	۴ تا کمتر از ۵ هکتار .....
۲۱	۲۱۱	۵۷۲۶۲	۲۱۸۳۲	۵۷۵۵۳	۲۱۹۵۴	جمع ۵ تا کمتر از ۲۰ هکتار .....
۷۰	۱۲۲	۲۰۹۰۰	۹۸۰۵	۲۰۹۷۰	۹۸۴۹	۵ تا کمتر از ۷/۵ هکتار .....
۶۵	۸۶	۱۰۳۹۸	۲۲۹۷	۱۰۶۶۳	۴۳۱۷	۷/۵ تا کمتر از ۱۰ هکتار .....
۷۲	۱۰۷	۱۷۵۲۱	۵۵۱۲	۱۷۵۹۲	۵۵۲۵	۱۰ تا کمتر از ۱۵ هکتار .....
۸۵	۶۱	۸۲۴۲	۲۲۱۸	۸۵۲۷	۲۲۴۲	۱۵ تا کمتر از ۲۰ هکتار .....
۸۱	۸۰	۱۱۰۳۳	۲۶۲۳	۱۱۱۲۳	۲۶۲۸	جمع ۲۰ تا کمتر از ۵۰ هکتار .....
۲۰	۲۷	۶۳۴۱	۱۲۲۸	۶۳۶۲	۱۲۲۲	۲۰ تا کمتر از ۲۵ هکتار .....
۲۲	۲۸	۶۸۵۷	۱۳۵۹	۶۸۹۹	۱۳۶۵	۲۵ تا کمتر از ۳۵ هکتار .....
۱۹	۲۶	۵۸۴۴	۸۳۶	۵۸۶۲	۸۴۱	۳۵ تا کمتر از ۵۰ هکتار .....
۳۱۷	۲۵	۱۲۶۸۷	۹۴۸	۱۲۳۸۶	۹۶۳	جمع ۵۰ هکتار و بیشتر .....
۲۸	۲۲	۶۳۸۷	۷۱۵	۶۴۱۶	۷۲۲	۵۰ تا کمتر از ۱۰۰ هکتار .....
۱۳۷	۸	۲۴۷۲	۱۶۲	۲۴۹۰	۱۶۶	۱۰۰ تا کمتر از ۲۰۰ هکتار .....
۲۱۵	۸	۲۸۷۲	۵۶	۳۰۸۷	۶۰	۲۰۰ تا کمتر از ۵۰۰ هکتار .....
۱۰	۴	۱۱۸۲	۱۱	۱۱۹۲	۱۲	۵۰۰ تا کمتر از ۱۰۰۰ هکتار .....
۰	۰	۷۲	۲	۷۲	۲	۱۰۰۰ تا کمتر از ۲۰۰۰ هکتار .....
۶	۱	۱	۱	۷	۱	۲۰۰۰ هکتار و بیشتر .....

## ۲۲- تعداد و مساحت باغ و قلمستان بهره‌برداری‌ها برحسب سن بهره‌بردار (بهره‌برداری - هکتار)

محصولات دائمی غیر شکر		محصولات دائمی شکر		کل		سن بهره‌بردار
مساحت	تعداد	مساحت	تعداد	مساحت	تعداد	
۷۰۰	۱۰۳۲	۱۳۶۸۶۲	۸۹۸۵۲	۱۳۷۵۶۲	۹۰۱۷۲	جمع
.	.	۱۱	۱۸	۱۱	۱۸	کمتر از ۱۵ ساله
//	۳	۲۹۲	۳۱۲	۲۹۲	۳۱۲	۱۵ - ۱۹ ساله
۳	۱۰	۱۹۵۷	۱۵۷۲	۱۹۶۰	۱۵۷۶	۲۰ - ۲۴ ساله
۱۸	۲۹	۵۰۲۲	۲۱۷۰	۵۰۴۰	۲۱۸۷	۲۵ - ۲۹ ساله
۳۷	۷۴	۸۲۵۲	۶۸۹۶	۸۲۹۹	۶۹۲۱	۳۰ - ۳۴ ساله
۳۹	۷۲	۱۱۲۱۹	۸۰۰۴	۱۱۲۵۸	۸۰۲۸	۳۵ - ۳۹ ساله
۲۹	۱۰۹	۱۶۹۰۲	۱۱۳۶۲	۱۶۹۵۳	۱۱۴۰۰	۴۰ - ۴۴ ساله
۵۳	۱۲۱	۱۷۶۵۰	۱۱۰۵۵	۱۷۷۰۳	۱۱۰۸۹	۴۵ - ۴۹ ساله
۲۶۹	۱۵۱	۱۹۰۹۴	۱۱۰۸۱	۱۹۳۶۲	۱۱۱۱۷	۵۰ - ۵۴ ساله
۵۵	۸۲	۱۱۰۲۲	۶۲۷۶	۱۱۰۹۷	۶۵۰۰	۵۵ - ۵۹ ساله
۵۰	۱۱۱	۱۵۲۵۸	۹۶۰۹	۱۵۵۰۸	۹۶۴۴	۶۰ - ۶۴ ساله
۲۲	۸۷	۱۱۰۱۴	۶۶۹۱	۱۱۰۵۸	۶۷۱۹	۶۵ - ۶۹ ساله
۴۸	۹۵	۱۰۲۹۰	۶۹۷۱	۱۰۵۳۸	۶۹۹۷	۷۰ - ۷۴ ساله
۲۲	۲۹	۴۰۵۴	۲۸۶۸	۴۰۷۶	۲۸۸۱	۷۵ - ۷۹ ساله
۱۴	۲۹	۴۰۰۳	۲۷۶۷	۴۰۱۷	۲۷۸۲	۸۰ ساله و بیشتر

۲۲- تعداد و مساحت باغ و قلمستان بهره‌برداری‌ها برحسب وسعت اراضی باغ و قلمستان (بهره‌برداری - هکتار)

محصولات دائمی غیر منمر		محصولات دائمی منمر		کل		وسعت اراضی باغ و قلمستان
مساحت	تعداد	مساحت	تعداد	مساحت	تعداد	
۹۱۸	۱۰۷۲	۱۲۲۶۹۳	۹۰۲۶۹	۱۴۲۶۱۱	۹۰۶۰۲	جمع .....
۱۰۳	۶۰۷	۱۳۸۲۱	۲۶۷۲۶	۱۳۹۴۵	۲۷۰۲۰	جمع کمتر از ۱ هکتار .....
۲	۱۵۲	۲۳۲	۹۸۲۲	۲۳۶	۹۹۰۱	کمتر از ۰/۱ هکتار .....
۷	۷۹	۸۸۲	۷۲۰۰	۸۸۸	۷۳۶۹	۰/۱ تا کمتر از ۰/۲ هکتار .....
۲۹	۲۱۰	۳۹۹۵	۱۴۳۸۲	۴۰۲۲	۱۴۲۸۲	۰/۲ تا کمتر از ۰/۵ هکتار .....
۵۵	۱۴۲	۸۵۳۳	۱۵۲۲۲	۸۵۸۸	۱۵۲۸۵	۰/۵ تا کمتر از ۱ هکتار .....
۲۶۹	۳۷۷	۶۸۷۶۲	۲۷۲۵۲	۶۱۰۳۱	۳۷۴۶۶	جمع ۱ تا کمتر از ۵ هکتار .....
۸۲	۱۷۸	۲۲۹۵۸	۲۰۲۲۳	۲۳۰۲۲	۲۰۲۹۸	۱ تا کمتر از ۲ هکتار .....
۸۶	۱۰۵	۲۰۱۷۰	۹۶۸۷	۲۰۲۵۶	۹۶۹۷	۲ تا کمتر از ۳ هکتار .....
۹۹	۹۲	۲۵۶۳۳	۷۲۹۲	۲۵۷۳۳	۷۵۰۲	۳ تا کمتر از ۵ هکتار .....
۵۴۵	۸۱	۶۰۰۹۱	۶۰۸۰	۶۰۶۳۵	۶۰۸۱	جمع ۵ هکتار و بیشتر .....
۱۰۶	۵۹	۲۵۶۶۵	۲۲۲۳	۲۵۷۷۱	۲۲۲۶	۵ تا کمتر از ۱۰ هکتار .....
۷۱	۱۷	۱۶۷۰۱	۱۳۹۷	۱۶۷۷۲	۱۳۹۸	۱۰ تا کمتر از ۲۰ هکتار .....
۲۳	۱۱	۱۰۳۶۲	۲۹۰	۱۰۴۰۵	۲۹۱	۲۰ تا کمتر از ۵۰ هکتار .....
۲۲۵	۲	۷۳۶۲	۷۱	۷۶۸۷	۷۲	۵۰ هکتار و بیشتر .....

## ۲۴- تعداد و مساحت باغ و قلمستان آبی بهره‌برداری‌ها برحسب شهرستان (بهره‌برداری - هکتار)

محصولات دائمی غیر شمر		محصولات دائمی شمر		کل		شهرستان
مساحت	تعداد	مساحت	تعداد	مساحت	تعداد	
۸۷۶	۱۰۲۷	۱۰۸۶۵۰	۷۵۱۱۸	۱۰۹۵۲۶	۷۶۱۷۰	فارس
۱۱	۱۲	۲۲۷۲	۲۶۵۱	۲۳۸۲	۲۶۵۲	آباد
⊙	۱	۸۱۵	۸۶۲	۸۱۵	۸۶۲	ارستانجان
۱۱	۹	۲۱۲۱	۱۵۶۸	۲۱۲۱	۱۵۶۸	استهبان
۱۲۲	۲۲۸	۳۳۷۰	۳۳۷۲	۳۵۱۱	۳۴۵۵	اقلید
۲۴	۹۱	۶۶۴۲	۹۱۷۰	۶۶۶۹	۹۱۷۹	یوانات
۲	۵	۱۱۳۱۸	۶۳۷۸	۱۱۳۱۹	۶۳۷۸	چهرم
۱۱	۷۸	۱۶۵۲	۱۹۶۱	۱۶۷۳	۲۰۱۶	خرم بید
۱۲	۶	۷۸۵۰	۵۶۶۵	۷۸۶۵	۵۶۷۰	داراب
.	.	۶۷۹	۱۰۹۸	۶۷۹	۱۰۹۸	زرین دشت
۹۷	۱۷۲	۶۹۷۳	۵۳۷۹	۷۰۷۰	۵۴۴۳	سپیدان
۵۹	۱۵۷	۱۳۳۹۰	۷۱۶۵	۱۳۴۴۹	۸۰۱۰	شیراز
.	.	۳۱۱۲	۱۸۷۰	۳۱۱۲	۱۸۷۰	فراشید
۶	۵	۲۱۱۰	۱۲۵۸	۲۱۱۶	۱۲۶۱	فسا
۹	۱۱	۲۷۷۲	۲۰۰۸	۲۷۸۳	۲۰۱۲	فیروزآباد
.	.	۸۷۷۰	۲۷۶۳	۸۷۷۰	۲۷۶۲	فیروزکارزین
۲	۸	۶۸۲۲	۲۶۳۵	۶۸۲۶	۲۶۳۹	کازرون
۲۱۵	۵	۵۴۴۹	۲۵۶۲	۵۶۶۲	۲۵۶۷	لارستان
⊙	۱	۸۸۵	۶۴۹	۸۸۵	۶۴۹	لامرد
۲۰۷	۹۹	۲۳۳۳	۲۵۴۸	۲۵۴۰	۲۵۱۲	مرودشت
۵۲	۱۱۸	۱۵۱۵	۲۸۱۴	۱۵۶۷	۲۸۲۲	معسنی
.	.	۱۵۲۵	۹۵۹	۱۵۳۵	۹۵۹	مهر
۵	۱۹	۱۲۲۴۶	۶۶۷۸	۱۲۳۵۱	۶۶۷۹	نیریز

۲۵- تعداد و مساحت باغ و قلمستان دیم بهره‌برداری‌ها بر حسب شهرستان (بهره‌برداری - هکتار)

شهرستان	کل		محصولات دائمی منمر		محصولات دائمی غیر منمر	
	تعداد	مساحت	تعداد	مساحت	تعداد	مساحت
فارس	۱۶۷۹۰	۲۲۰۸۵	۱۶۷۵۵	۲۲۰۴۲	۳۵	۴۳
آباده	۰	۰	۰	۰	۰	۰
ارسنجان	۱۴	۶	۱۲	۶	۰	۰
استهبان	۲۲۲۹	۸۱۷۱	۲۲۲۸	۸۱۷۱	۱	۰
اقلید	۲۶۶	۸۹۱	۲۶۲	۸۸۷	۴	۴
بوانات	۱۱۰	۱۹۱	۱۱۰	۱۹۱	۰	۰
جهرم	۲۹۸	۹۰۹	۲۹۸	۹۰۸	۰	۱
خرم بید	۳	۲	۳	۲	۰	۰
داراب	۲۰۰۹	۵۲۵۵	۲۰۰۹	۵۲۵۵	۰	۰
زرین دشت	۵۹	۱۸	۵۶	۱۸	۳	۱
سپیدن	۱۸۹۹	۲۸۸۶	۱۸۸۶	۲۸۷۲	۱۳	۱۴
شیراز	۲۱۵۲	۲۲۳۱	۲۱۴۷	۲۲۳۰	۵	۱
فرشبند	۰	۰	۰	۰	۰	۰
فسا	۸۴	۵۳۹	۸۲	۵۳۹	۲	۱
فیروزآباد	۵۸۱	۱۰۳۶	۵۸۱	۱۰۳۶	۰	۰
فیروزکارزین	۹	۱	۹	۱	۰	۰
کازرون	۱۳۴۴	۲۰۳۵	۱۳۴۲	۲۰۲۷	۲	۸
لارستان	۶۶۹	۹۸۴	۶۶۹	۹۸۰	۰	۱
لامرد	۴۴۸	۲۸۴	۴۴۸	۲۸۴	۰	۰
مرودشت	۲۶۸	۳۰۴	۲۶۷	۳۰۳	۱	۱
ممسنی	۲۰۲۹	۵۰۶۸	۲۰۲۵	۵۰۶۷	۴	۱
مهر	۹۹	۱۰۰	۹۹	۱۰۰	۰	۰
نیریز	۸۱۹	۱۱۷۲	۸۱۸	۱۱۶۸	۲	۴

## ۲۶- تعداد و مساحت باغ و قلمستان بهره‌برداری‌ها به تفکیک آبی و دیم برحسب شهرستان (بهره‌برداری - هکتار)

فقط آبی		جمع		شهرستان
مساحت	تعداد	مساحت	تعداد	
۱۰۶۴۴۸	۷۲۸۱۴	۱۴۴۶۱۱	۹۰۶۰۴	فارس
۲۲۸۴	۲۶۵۴	۲۲۸۴	۲۶۵۴	آباد
۸۱۴	۸۵۸	۸۱۱	۸۷۲	ارستان
۱۹۲۸	۱۲۲۵	۱۰۲۰۳	۲۶۵۴	استهبان
۲۲۸۶	۳۲۷۷	۴۴۰۳	۳۷۴۳	قلید
۶۶۵۶	۹۱۶۴	۶۸۵۹	۹۲۷۴	بوانات
۱۱۳۰۶	۶۳۶۳	۱۲۲۲۸	۶۸۶۱	جهرم
۱۶۷۷	۲۰۱۴	۱۶۷۶	۲۰۱۷	خرم بید
۷۷۴۴	۵۵۲۴	۱۳۱۲۰	۷۵۵۴	داراب
۶۷۹	۱۰۹۸	۶۷۷	۱۱۵۷	زرین دشت
۵۹۲۶	۲۷۱۰	۹۹۵۶	۶۶۰۸	سپیدان
۱۲۷۰۳	۷۵۸۳	۱۶۶۸۰	۹۷۳۷	شیراز
۳۱۱۳	۱۸۷۰	۳۱۱۲	۱۸۷۰	فرشچند
۲۰۵۷	۱۲۵۶	۴۶۵۵	۱۴۲۰	فسا
۲۷۴۰	۱۹۵۰	۳۸۱۸	۲۵۳۱	فیروزآباد
۸۷۷۰	۳۷۶۳	۸۷۷۱	۲۷۷۲	فیروزکازین
۶۷۴۶	۲۵۰۰	۹۸۸۱	۵۸۲۲	کازرون
۵۶۴۲	۲۵۵۱	۶۶۴۸	۲۲۴۰	لارستان
۸۸۵	۶۴۸	۱۱۷۰	۱۰۹۶	لامرد
۲۲۹۸	۲۵۵۲	۲۸۴۴	۳۸۲۱	مرودشت
۱۴۹۳	۲۶۵۸	۶۶۲۵	۴۶۸۷	مسنی
۱۵۱۹	۹۵۴	۱۶۴۵	۱۰۵۱	مهر
۱۲۰۴۸	۶۲۲۴	۱۵۲۲۴	۷۲۴۳	نی‌ریز



۲۶- تعداد و مساحت باغ و قلمستان بهره‌برداری‌ها به تفکیک آبی و دیم برحسب شهرستان (دنباله) (بهره‌برداری - هکتار)

شهرستان	فقط دیم		آبی و دیم توأم		
	تعداد	مساحت	مساحت		تعداد
			آبی	جمع	
شماره					
فارس	۱۴۴۳۴	۲۹۶۲۸	۲۳۵۶	۷۵۳۵	۲۲۵۷
آباده	۰	۰	۰	۰	۰
ارسنجان	۱۰	۲	۴	۴	۲
استهبان	۲۰۸۶	۷۷۲۵	۱۲۲	۶۳۹	۲۲۶
اقلید	۲۸۷	۳۷۹	۱۷۹	۷۳۷	۵۱۲
بوانات	۱۵	۱۵۹	۱۵	۲۵	۲۲
چهرم	۴۸۲	۸۹۲	۱۵	۳۱	۱۷
خرم بید	۱	۵	۲	۵	۵
داراب	۱۸۸۲	۲۷۲۳	۱۲۶	۶۵۲	۵۲۲
زرین دشت	۵۹	۱۸	۰	۰	۰
سیمینان	۱۱۶۵	۱۸۱۴	۷۳۴	۲۱۹۶	۱۰۷۲
شیراز	۱۷۲۷	۲۴۸۶	۲۲۷	۱۴۹۱	۷۲۵
فراشبند	۰	۰	۰	۰	۰
فسا	۷۹	۵۰۴	۵	۹۴	۲۵
فیروزآباد	۵۱۸	۹۴۹	۶۲	۱۷۹	۸۶
قیروکارزین	۹	۱	۰	۰	۰
کازرون	۱۲۰۵	۲۶۵۳	۱۳۹	۲۸۲	۲۸۱
لارستان	۶۵۲	۹۵۸	۱۶	۲۹	۲۷
لامرد	۲۴۷	۲۸۲	۱	۵	۵
مرودشت	۲۲۸	۲۵۲	۲۰	۹۲	۵۰
ممسنی	۱۸۴۳	۴۸۲۱	۱۸۶	۳۹۱	۲۳۷
مهر	۹۲	۹۲	۲	۱۲	۸
لی ریز	۵۶۴	۸۸۸	۲۵۵	۴۸۹	۲۸۵

# فصل سوم

## زراعت

(محصولات سالانه در فضای باز)



۲۷- تعداد بهره‌برداری، سطح کاشت و مقدار تولید محصولات زراعی بهره‌برداری‌های کشاورزی برحسب نام محصول (بهره‌برداری - هکتار - تن)

(فضای باز)

نام محصول	کل			آبی			دش		
	تعداد	سطح کاشت	تولید	تعداد	سطح کاشت	تولید	تعداد	سطح کاشت	تولید
جمع	۱۱۲۱۰۶	۸۷۴۱۸۵	۶۶۵۷۱۲	۲۲۸۴۷۲	۲۲۸۴۷۲	۲۲۸۴۷۲	۲۲۸۴۷۲	۲۲۸۴۷۲	۲۲۸۴۷۲
گندم	۱۱۲۱۰۶	۴۸۳۹۹۹	۱۶۹۸۹۰۸	۹۶۲۲۹	۲۷۱۲۹۹	۱۶۰۲۶۱۴	۲۲۸۴۷۲	۱۱۲۵۰۰	۹۵۲۹۲
جو	۵۱۲۲۴	۱۵۳۲۲۴	۲-۶۹۷۲	۲۲۳۶۸	۲۲۳۶۸	۱۲۳۲۰۲	۲۲۸۴۷۲	۱۰۹۲۳۹	۸۲۵۷۱
برنج (شلتوک)	۲۸۵۲۸	۲۰۵۵۸	۲۸۵۲۸	۲۰۵۵۸	۲۰۵۵۸	۱۸۵۲۲۲	.	.	.
ذرت دانه‌ای	۲۳۸۸۶	۷۱۳۲۸	۵۸۰۲۳۵	۲۳۸۷۹	۷۱۳۲۸	۵۸۰۲۰۶	۲۰	۹	۲۰
چغندر قند	۶۰۵۲	۲۲۲۹۷	۵۸۷۶۲۸	۶۰۵۲	۲۳۲۹۷	۵۸۷۶۲۸	.	.	.
پنبه (وش)	۴۶۷۲	۱۰۸۷۰	۲۸۰۱۳	۴۶۷۲	۲۸۰۱۳	۱۰۸۶۹	۱	۱	۱
زعفران <sup>(۱)</sup>	۲۱۹	۱۸۹	۴۸۱	۲۱۹	۴۸۱	۱۸۹	.	.	.
انواع لوبیا (دانه خشک)	۷۴۴۴	۱۲۱۵۰	۳۱۴۱۷	۷۴۴۲	۱۲۱۵۰	۳۱۴۱۷	۲	۲	۲
انواع نخود (دانه خشک)	۴۱۲۷	۳۲۱۷	۲۱۷۲	۱۲۸۲	۱۲۸۲	۹۸۳	۹۸۵	۲۳۲۴	۹۸۵
عدس	۵۶۳۷	۴۹۲۸	۳۶۷۲	۱۸۷۵	۱۸۷۵	۱۶۱۵	۲۰۵۸	۳۶۷۲	۲۰۵۸
باقلا (دانه خشک)	۲۶۲	۱۶۵	۵۳۵	۲۶۲	۲۶۲	۵۳۵	.	.	.
ماش	۶۵۲	۶۵۲	۷۱۸	۶۴۶	۶۴۶	۷۱۲	۶	۸	۶
کلزا	۶۶۱	۱۲۰۰	۳۰۳۶	۶۲۸	۱۳۸۰	۳۰۲۱	۱۵	۲۱	۱۵
آفتابگردان روغنی	۱۴۱۳	۲۶۲۷	۵۵۷۲	۱۳۵۷	۲۵۴۷	۵۵۲۷	۲۷	۸۰	۲۷
هندوانه	۲۲۲۸	۵۰۲۹	۹۲۹۷۱	۲۳۱۶	۲۹۷۲	۹۲۷۱۰	۱۸۲	۵۵	۱۸۲
خیار	۴۳۶۹	۳۷۸۹	۵۸۵۸۸	۳۳۶۲	۳۷۸۲	۵۸۵۷۶	۱۲	۷	۱۲
خریزه، طالبی، گرمک و دستنبو	۱۶۲۴	۳۹۳۲	۵۵۳۸۸	۱۶۲۴	۲۹۲۹	۵۵۳۸۱	۱	۲	۱
یونجه و لسیرس (خشک)	۱۴۲۸۳	۱۵۶۵۶	۱۱۱۴۱۵	۱۴۲۶۵	۱۵۶۳۲	۱۱۱۳۵۱	۶۲	۲۴	۶۲
شیر (خشک)	۹۸۷	۴۲۰	۱۶۷۸	۹۸۰	۴۱۵	۱۶۷۰	۸	۵	۸
ذرت خوشه‌ای و علوفه‌ای	۲۶۰۲	۸۶۶۰	۳۱۳۷۰۷	۲۶۰۱	۸۶۵۸	۳۱۳۷۰۷	۱	۱	۱
سیب زمینی	۵۲۸۷	۶۳۲۲	۱۰۴۰۷۸	۵۲۸۷	۶۳۲۲	۱۰۴۰۷۸	.	.	.
پیاز	۳۴۵۷	۲۳۱۵	۷۸۹۲۴	۳۴۵۵	۲۳۱۴	۷۸۹۲۲	۲	۲	۲
گوجه فرنگی	۹۱۲۳	۹۲۴۲	۳۳۹۰۸۷	۹۱۱۲	۹۲۳۸	۳۳۹۰۲۸	۲۰	۱۲	۲۰
سیر (خشک)	۱۲۰	۶۷	۵۴۹	۱۲۰	۶۷	۵۴۹	.	.	.
هویج، ترب، شلغم و چغندر لوبی	۶۶۶	۴۱۸	۱۲۷۹۸	۶۶۵	۴۱۸	۱۲۷۹۷	۱	۱	۱

۲۷- تعداد بهره‌برداری، سطح کاشت و مقدار تولید محصولات زراعی بهره‌برداری‌های کشاورزی برحسب نام محصول (دنباله)  
(بهره‌برداری - هکتار - تن)

(فصلی باز)

نام محصول	کل			آبی			دیم		
	تعداد	سطح کاشت	تولید	تعداد	سطح کاشت	تولید	تعداد	سطح کاشت	تولید
سایر سبزیجات <sup>(۱)</sup> .....	۲۷۱۱	۳۹۲۰	۸۲۵۸۹	۲۷۰۶	۳۹۲۸	۸۲۵۸۷	۵	۲	۲
..... نوتون	۰	۰	۰	۰	۰	۰	۰	۰	۰
..... تنباکو	۳۲۰	۱۷۹	۲۸۹	۳۱۹	۱۷۸	۲۸۸	۱	۱	۱
..... گیاهان سالانه زینتی	۱۵	۳	-	۱۵	۳	-	۰	۰	۰
..... ارزن	۵۵۹	۱۲۸۸	۲۶۳۱	۵۵۸	۱۲۸۸	۲۶۳۰	۱	۱	۱
..... بنام زمینی	۱	۱	۱	۱	۱	۱	۰	۰	۰
..... زیره	۲۵۹	۲۷۸	۷۵	۶	۵	۲	۲۵۲	۲۷۲	۷۳
..... حنا	۲۶	//	//	۲۶	//	//	۰	۰	۰
..... روناس	۲	۱	۱	۲	۱	۱	۰	۰	۰
..... آفتابگردان اجلی	۳۹۳	۳۰۶	۲۴۷	۳۹۳	۳۰۶	۲۴۷	۰	۰	۰
..... هندوانه اجلی	۳	۶	۳	۳	۶	۳	۰	۰	۰
..... کدو اجلی	۴۲۸	۲۶۹	۱۹۷	۴۲۲	۲۶۲	۱۹۴	۶	۸	۴
..... شاهدانه	۲	۱	۱	۲	۱	۱	۰	۰	۰
..... سیاهدانه	۲۶	۱۶	۱۱	۲۶	۱۶	۱۱	۰	۰	۰
..... هندوانه بذری	۱	۱	۱	۱	۱	۱	۰	۰	۰
..... یونجه بذری	۲۱	۲۷	۲۰	۲۱	۲۷	۲۰	۰	۰	۰
..... پیاز بذری	۰	۰	۰	۰	۰	۰	۰	۰	۰
..... گشنیز بذری	۱	۱	۱	۱	۱	۱	۰	۰	۰
..... سویا	۰	۰	۰	۰	۰	۰	۰	۰	۰
..... چغندر علوفه‌ای	۰	۰	۰	۰	۰	۰	۰	۰	۰
..... چغندر قند بذری	۰	۰	۰	۰	۰	۰	۰	۰	۰

(۱) تولید زعفران به کیلوگرم است.

(۲) بادنجان، انواع کدو، نخودفرنگی، لوبیاسبز، کاهو، انواع کلم، کرفس، اسفناج، جعفری، گشنیز(برگی)، شاهی، تره فرنگی، ربان، نعنای، ترخون، شنبلیله، مرزه، مارچوبه، سیرسیز، پیازچه، بامیه، فلفل، تربچه، شوید، آندپو، آرئیشو و ...

۲۸- تعداد بهره‌برداری، سطح کاشت و مقدار تولید گندم برحسب شهرستان (بهره‌برداری - هکتار - تن) (فضای باز)

شهرستان	کل			آبی			دیم		
	تعداد	سطح کاشت	تولید	تعداد	سطح کاشت	تولید	تعداد	سطح کاشت	تولید
فارس.....	۱۱۶۱۰۶	۶۸۳۹۹۹	۱۶۹۸۹۰۸	۹۶۴۲۹	۳۲۱۳۹۹	۱۶۰۴۶۱۶	۲۴۸۷۳	۱۱۶۵۰۰	۹۵۴۹۲
آبادیه.....	۲۴۶۳	۵۱۹۸	۱۸۰۷۸	۲۴۵۹	۵۰۳۹	۱۷۹۱۸	۲۹	۱۵۹	۱۵۹
ارسنجان.....	۲۲۴۵	۷۲۰۱	۲۳۵۲۳	۲۲۴۵	۷۱۶۴	۲۳۵۱۰	۲۱	۲۸	۱۲
استهبان.....	۲۱۲۷	۵۵۲۹	۲۸۱۲۰	۲۰۸۷	۵۴۶۷	۲۸۰۳۹	۲۷	۸۲	۸۹
اقلید.....	۹۴۸۲	۶۸۵۲۰	۱۶۸۳۹۱	۸۸۱۲	۳۶۴۲۴	۱۵۵۲۶۵	۲۳۶۶	۱۲۰۹۷	۱۳۱۲۶
بوانات.....	۵۵۰۸	۱۱۱۵۱	۴۴۰۲۵	۵۵۰۸	۱۱۱۵۰	۴۴۰۲۵	۱	⊙	⊙
چهرم.....	۲۱۵۸	۶۱۴۸	۲۱۳۸۵	۱۹۳۰	۵۳۸۵	۲۰۵۰۳	۲۲۹	۷۶۳	۷۸۱
خرم بید.....	۴۱۶۴	۸۵۱۴	۲۴۶۶۰	۴۱۶۲	۸۵۱۰	۲۴۶۵۵	۲	۴	۶
داراب.....	۴۶۵۴	۲۰۴۰۸	۹۴۷۸۹	۴۶۴۸	۲۰۲۴۸	۹۴۷۵۱	۱۹	۶۰	۲۸
زرین دشت.....	۱۹۰۸	۱۵۰۱۹	۲۸۷۵۲	۱۹۱۰	۸۵۷۶	۲۴۶۵۱	۵۷۰	۶۴۴۳	۲۱۰۲
سپیدان.....	۷۵۰۵	۲۳۹۶۲	۷۰۸۸۱	۵۵۲۱	۱۹۳۴۲	۵۹۷۰۳	۳۳۱۷	۱۰۶۲۱	۱۱۱۷۸
شیراز.....	۱۷۴۵۰	۷۶۷۰۱	۳۱۲۷۰۵	۱۵۶۸۸	۶۰۹۴۰	۲۹۶۲۷۵	۲۹۶۸	۱۵۷۶۱	۱۶۴۲۰
فراشید.....	۱۷۵۸	۱۳۸۹۴	۲۴۹۰۴	۱۰۸۶	۷۵۶۲	۲۲۸۷۴	۸۰۱	۷۳۳۲	۲۰۴۰
فسا.....	۴۰۶۵	۱۹۴۹۲	۹۸۷۷۹	۴۰۵۹	۱۹۲۴۵	۹۸۷۲۸	۱۳	۷۰	۵۲
فیروزآباد.....	۳۷۹۹	۱۴۴۱۵	۵۷۲۹۸	۳۶۰	۱۱۲۷۴	۵۲۷۶۱	۱۱۶۴	۲۹۴۰	۳۵۳۷
قبروکارزین.....	۱۷۵۳	۷۲۰۹	۲۲۷۱۷	۱۷۴۵	۷۰۵۸	۲۲۵۲۳	۴۰	۱۵۱	۱۸۵
کازرون.....	۵۵۰۸	۲۱۱۳۰	۴۳۲۴۳	۳۱۴۸	۹۱۴۸	۲۷۸۲۳	۲۷۸۹	۱۱۹۸۲	۱۵۲۰۰
لارستان.....	۳۴۹۲	۴۱۰۲۲	۹۱۴۹۱	۳۴۵۰	۲۷۳۶۲	۸۶۶۷۲	۱۵۲۲	۱۳۶۵۸	۶۸۱۹
لامرد.....	۱۳۱۱	۱۲۴۸۰	۱۲۷۴۰	۴۵۲	۵۱۴۵	۱۲۱۲۱	۹۲۹	۷۲۳۵	۶۱۹
مرودشت.....	۱۴۴۶۶	۷۱۰۰۲	۳۴۸۶۰۹	۱۳۸۰۹	۶۹۵۷۱	۲۴۷۱۲۲	۶۶۹	۱۴۳۲	۱۴۶۷
ممسنی.....	۱۲۷۸۵	۳۰۷۱۷	۶۶۸۵۰	۷۸۴۶	۱۳۷۸۶	۲۹۲۰۱	۶۲۰۲	۱۶۹۳۹	۱۷۴۴۹
مهر.....	۱۳۹۶	۱۲۱۶۰	۲۴۳۹۶	۶۴۵	۷۴۳۱	۲۳۷۸۸	۸۲۹	۴۷۳۰	۱۶۰۸
نی‌ریز.....	۴۲۰۹	۱۰۵۰۱	۲۰۶۷۱	۳۳۰۸	۱۰۴۹۱	۲۰۶۶۶	۲	۱۰	۵

نتایج تفصیلی سرشماری عمومی کشاورزی ۱۳۸۲ - استان فارس

۲۹- تعداد بهره‌برداری، سطح کاشت و مقدار تولید گندم برحسب وسعت اراضی کشاورزی (بهره‌برداری - هکتار - تن)

(فضای باز)

تولید	دییم		ابی			کل			وسعت اراضی کشاورزی
	تولید	سطح کاشت	تعداد	تولید	سطح کاشت	تعداد	تولید	سطح کاشت	
۹۵۲۴۴	۱۱۲۵۰۰	۲۴۸۷۲	۱۶۰۲۶۱۴	۲۷۱۴۹۹	۹۶۲۲۲	۱۶۹۸۱۰۸	۲۸۲۹۹۹	۱۱۶۱۰۶	جمع
۲۰۱	۲۷۸	۷۲۰	۸۷۵۰	۲۱۵۲	۶۰۵۹	۹۱۵۱	۲۲۲۰	۶۶۱۲	جمع کمتر از ۱ هکتار
۲	۲	۲۱	۵۶	۱۰	۱۲۰	۶۱	۱۲	۱۲۹	کمتر از ۰/۱ هکتار
۷	۲	۲۶	۱۹۷	۴۲	۲۸۸	۲۰۴	۲۶	۴۱۲	۰/۱ تا کمتر از ۰/۲ هکتار
۵۰	۲۲	۱۲۵	۱۷۳۷	۲۲۸	۱۸۷۰	۱۷۸۷	۲۶۲	۱۹۸۲	۰/۲ تا کمتر از ۰/۱۵ هکتار
۲۴۰	۲۲۸	۵۲۹	۶۷۶۰	۱۶۷۱	۲۶۷۰	۷۰۹۹	۱۹۰۹	۲۰۶۹	۰/۱۵ تا کمتر از ۱ هکتار
۱۶۲۲۹	۱۵۲۶۴	۹۹۱۰	۲۸۰۱۸۲	۶۴۹۰۰	۲۱۲۵۸	۲۹۶۵۲۴	۸۰۲۶۴	۴۹۲۸۰	جمع ۱ تا کمتر از ۵ هکتار
۲۲۲۵	۱۸۹۲	۲۲۳۱	۲۶۸۹۲	۸۷۶۲	۱۰۱۵۴	۲۹۳۱۷	۱۰۶۵۴	۱۱۹۹۰	۱ تا کمتر از ۲ هکتار
۲۸۸۲	۲۶۵۰	۲۷۸۲	۶۵۷۷۹	۱۵۴۱۳	۱۱۴۸۵	۶۹۶۶۰	۱۹۰۶۲	۱۳۶۲۲	۲ تا کمتر از ۳ هکتار
۵۰۶۲	۲۷۶۲	۲۶۶۶	۸۷۱۰۶	۲۰۰۴۶	۱۰۸۷۵	۹۲۱۶۸	۲۲۸۰۸	۱۲۹۷۶	۳ تا کمتر از ۴ هکتار
۲۹۷۱	۵۰۵۹	۲۲۵۰	۹۰۴۰۶	۲۰۶۷۹	۸۹۳۵	۹۵۲۷۷	۲۵۷۳۸	۱۰۶۷۲	۴ تا کمتر از ۵ هکتار
۲۲۴۵۸	۴۹۵۹۶	۱۱۴۴۱	۷۲۸۳۱۷	۱۷۲۳۶۸	۴۰۲۱۸	۷۲۲۷۷۵	۲۲۱۹۶۴	۴۸۰۰۷	جمع ۵ تا کمتر از ۲۰ هکتار
۱۷۲۰	۱۲۷۰۲	۲۷۸۸	۲۲۸۳۵۵	۵۶۵۶۲	۱۸۱۲۱	۲۶۲۰۶۵	۷۱۲۶۷	۲۱۶۲۲	۵ تا کمتر از ۷/۱۵ هکتار
۷۲۶۷	۷۸۶۵	۲۰۲۲	۱۲۶۴۶۸	۲۸۸۲۵	۷۲۱۶	۱۲۲۷۳۵	۲۶۷۱۰	۸۶۱۹	۷/۱۵ تا کمتر از ۱۰ هکتار
۱۵۵۶۲	۱۷۶۶۹	۳۴۶۷	۲۴۶۵۸۰	۵۶۵۱۸	۱۰۶۰۴	۲۶۰۱۲۲	۷۴۱۸۷	۱۲۷۵۱	۱۰ تا کمتر از ۱۵ هکتار
۷۹۰۹	۹۲۵۹	۱۲۳۴	۱۲۸۹۲۴	۲۰۴۴۲	۴۲۵۶	۱۲۶۸۲۲	۲۹۸۰۱	۵۰۰۵	۱۵ تا کمتر از ۲۰ هکتار
۱۹۲۶۴	۲۵۴۸۷	۲۱۸۲	۱۲۲۲۶۸	۷۸۷۸۴	۶۸۷۶	۲۵۱۲۶۲	۱۰۴۲۷۱	۸۱۰۲	جمع ۲۰ تا کمتر از ۵۰ هکتار
۷۱۵۲	۸۸۹۶	۹۴۰	۱۱۳۵۲۰	۲۶۷۸۰	۲۸۹۲	۱۲۰۶۹۲	۲۵۶۷۶	۲۴۷۵	۲۰ تا کمتر از ۲۵ هکتار
۶۹۵۸	۹۱۵۱	۷۶۹	۱۲۳۹۱۸	۲۹۶۲۸	۲۵۲۹	۱۲۰۸۷۵	۲۸۷۹۹	۲۹۵۶	۲۵ تا کمتر از ۳۵ هکتار
۵۲۸۲	۷۴۴۱	۴۷۲	۹۵۵۱۱	۲۲۳۵۶	۱۲۵۲	۱۰۰۷۹۴	۲۹۷۹۷	۱۶۷۲	۳۵ تا کمتر از ۵۰ هکتار
۱۲۷۰۲	۲۱۷۷۵	۶۲۱	۱۲۲۳۹۷	۵۲۳۲۴	۱۸۱۸	۲۴۸۰۹۸	۷۵۰۷۰	۴۱۰۲	جمع ۵۰ هکتار و بیشتر
۶۸۹۷	۱۰۹۱۸	۲۶۲	۱۳۵۰۲۹	۲۱۵۲۷	۱۲۲۴	۱۴۱۹۳۶	۲۲۲۴۵	۱۶۲۸	۵۰ تا کمتر از ۱۰۰ هکتار
۲۶۰۷	۴۸۰۹	۱۲۲	۵۵۶۷۶	۱۲۱۲۸	۲۰۲	۵۹۲۸۲	۱۶۹۵۷	۳۵۲	۱۰۰ تا کمتر از ۲۰۰ هکتار
۱۹۹۴	۲۸۵۲	۲۲	۲۶۲۵۷	۶۳۳۹	۷۶	۲۸۲۵۰	۹۱۹۲	۹۹	۲۰۰ تا کمتر از ۵۰۰ هکتار
۱۱۰۴	۲۱۷۲	۹	۱۲۸۵۹	۲۵۱۰	۱۱	۱۲۹۶۲	۲۶۸۲	۱۶	۵۰۰ تا کمتر از ۱۰۰۰ هکتار
۱۱۰۰	۱۰۰۰	۲	۲۹۰۰	۶۰۰	۲	۴۰۰۰	۱۶۰۰	۲	۱۰۰۰ تا کمتر از ۲۰۰۰ هکتار
۰	۲۰	۱	۵۵۶	۱۷۰	۲	۵۵۶	۱۹۰	۲	۲۰۰۰ هکتار و بیشتر

۳۰- تعداد بهره‌برداری، سطح کاشت و مقدار تولید گندم برحسب وسعت اراضی زراعی (بهره‌برداری - هکتار - تن)  
(فضای باز)

زمین			آبی			کل			وسعت اراضی زراعی
تولید	سطح کاشت	تعداد	تولید	سطح کاشت	تعداد	تولید	سطح کاشت	تعداد	
۱۵۲۹۲	۱۱۲۵۰۰	۲۲۸۷۲	۱۶۰۲۶۱۲	۳۷۱۲۹۹	۹۶۴۲۹	۱۶۹۸۹۰۸	۲۸۳۹۹۹	۱۱۴۱۰۶	جمع
۱	۵	۱	۱۸	۶	۵	۱۸	۱۱	۶	بدون زمین زراعی
۲۶۲	۳۳۷	۸۲۲	۱۰۰۹۹	۲۵۱۰	۶۹۰۱	۱۰۵۶۲	۲۸۳۷	۷۵۳۵	جمع کمتر از ۱ هکتار
۲	۲	۲۶	۸۲	۱۸	۲۰۲	۸۷	۲۰	۲۴۶	کمتر از ۰/۱ هکتار
۸	۵	۲۱	۲۱۹	۷۰	۵۱۲	۲۲۷	۷۵	۶۲۱	۰/۱ تا کمتر از ۰/۳ هکتار
۶۲	۲۳	۱۷۰	۲۱۶۱	۵۲۹	۲۱۹۹	۲۲۰۵	۵۷۳	۲۲۲۲	۰/۳ تا کمتر از ۰/۵ هکتار
۲۸۷	۲۷۶	۶۰۶	۷۵۵۷	۱۸۹۲	۲۹۱۷	۷۹۴۲	۲۱۶۹	۹۲۵۶	۰/۵ تا کمتر از ۱ هکتار
۱۸۳۷۵	۱۲۴۰۰	۱۰۸۲۶	۲۱۲۰۶۱	۶۸۷۰۸	۲۲۸۰۵	۳۱۲۴۲۶	۸۶۱۹۸	۵۱۴۱۲	جمع ۱ تا کمتر از ۵ هکتار
۲۸۷۶	۲۲۰۱	۲۶۹۸	۹۰۷۶۹	۹۸۲۶	۱۱۰۲۲	۲۳۶۶۵	۱۲۱۲۷	۱۳۱۸۶	۱ تا کمتر از ۲ هکتار
۲۵۲۹	۲۳۸۱	۳۱۲۵	۷۰۷۲۸	۱۶۸۲۱	۱۲۰۵۵	۷۵۲۹۷	۲۱۲۰۱	۱۶۶۲۰	۲ تا کمتر از ۳ هکتار
۵۵۵۲	۵۲۱۲	۲۷۷۱	۹۰۲۱۰	۲۰۹۲۲	۱۰۰۲۹	۹۵۹۶۲	۲۶۲۵۶	۱۳۱۰۴	۳ تا کمتر از ۴ هکتار
۵۳۹۸	۵۴۹۶	۲۳۷۱	۹۲۱۲۳	۲۱۱۱۷	۸۷۷۸	۹۷۵۲۲	۲۶۶۱۳	۱۰۵۰۲	۴ تا کمتر از ۵ هکتار
۲۲۳۹۱	۲۸۵۲۵	۱۰۵۵۵	۷۲۲۷۷۶	۱۸۰۷۶۸	۲۸۴۱۶	۷۸۶۱۶۷	۲۱۹۲۱۳	۲۵۴۳۰	جمع ۵ تا کمتر از ۲۰ هکتار
۱۹۳۱۲	۱۵۴۲۵	۲۶۸۹	۲۵۳۹۹۷	۵۷۸۷۲	۱۷۸۶۰	۲۶۸۲۱۰	۷۲۲۹۹	۲۱۲۳۸	۵ تا کمتر از ۷/۵ هکتار
۶۶۸۹	۷۲۲۱	۱۷۲۲	۱۲۰۲۲۲	۲۷۲۳۹	۶۵۲۵	۱۲۴۹۱۲	۳۲۲۶۰	۷۵۸۲	۷/۵ تا کمتر از ۱۰ هکتار
۱۲۹۰۲	۱۷-۷۷	۲۹۶۶	۲۲۱۸۲۲	۵۵۷۷۱	۱۰۰۲۲	۲۵۶۷۴۶	۷۲۸۲۸	۱۱۹۷۸	۱۰ تا کمتر از ۱۵ هکتار
۷۲۸۵	۸۸-۲	۱۱۷۸	۱۲۶۷۱۲	۲۹۸۶۲	۲۰۰۹	۱۳۲۱۹۹	۲۸۶۶۵	۲۶۶۱	۱۵ تا کمتر از ۲۰ هکتار
۱۸۷۴۲	۲۲۶۳۶	۲۰۵۰	۳۲۷۵۱۲	۶۷۲۸۲	۶۵۵۲	۳۴۶۳۰۷	۱۰۲۲۳۰	۷۷۰۹	جمع ۲۰ تا کمتر از ۵۰ هکتار
۷۲۵۶	۹۰۶۱	۹۲۲	۱۱۲۹۹۲	۲۶۶۷۶	۲۸۰۸	۱۲۰۱۹۸	۲۵۷۳۷	۳۲۸۴	۲۰ تا کمتر از ۲۵ هکتار
۶۸۰۵	۹۰۶۵	۷۱۶	۱۲۱۲۶۸	۲۸۹۵۶	۲۳۹۲	۱۲۸۲۷۲	۳۸۰۲۱	۲۷۸۲	۲۵ تا کمتر از ۳۵ هکتار
۶۷۳۲	۶۸۲۹	۲۱۲	۹۲۱۰۲	۲۱۶۵۲	۱۳۵۲	۹۷۸۲۶	۲۸۲۷۳	۱۵۴۲	۳۵ تا کمتر از ۵۰ هکتار
۱۲۲۷۱	۲۱۲۰۷	۵۲۲	۲۲۱۱۶۷	۵۲۲۴۲	۱۷۲۰	۲۴۳۳۱۸	۷۲۴۵۱	۲۰۰۴	جمع ۵۰ هکتار و بیشتر
۶۵۹۴	۱۰۲۷۷	۲۳۶	۱۲۲۲۷۲	۳۰۸۷۰	۱۳۵۸	۱۳۸۸۶۷	۲۱۲۲۷	۱۵۴۲	۵۰ تا کمتر از ۱۰۰ هکتار
۲۲۸۰	۲۶۸۱	۱۱۸	۵۲۲۰۲	۱۱۸۱۵	۲۹۲	۵۷۸۸۱	۱۶۲۹۵	۳۳۲	۱۰۰ تا کمتر از ۲۰۰ هکتار
۱۹۹۲	۲۸۵۲	۲۲	۲۶۱۵۷	۶۲۷۹	۷۲	۲۸۱۵۰	۹۱۳۴	۹۷	۲۰۰ تا کمتر از ۵۰۰ هکتار
۱۱۰۲	۲۱۷۲	۹	۱۲۸۵۹	۲۵۱۰	۱۱	۱۳۹۶۲	۲۶۸۴	۱۶	۵۰۰ تا کمتر از ۱۰۰۰ هکتار
۱۱۰۰	۱۰۰۰	۲	۲۹۰۰	۶۰۰	۲	۴۰۰۰	۱۶۰۰	۳	۱۰۰۰ تا کمتر از ۲۰۰۰ هکتار
۰	۲۰	۱	۵۵۶	۱۷۰	۲	۵۵۶	۱۹۰	۲	۲۰۰۰ هکتار و بیشتر

۳۱- تعداد بهره‌برداری، سطح کاشت و مقدار تولید گندم برحسب سن بهره‌بردار (فضای باز) (بهره‌برداری - هکتار - تن)

دیم			آبی			کل			سن بهره‌بردار
تولید	سطح کاشت	تعداد	تولید	سطح کاشت	تعداد	تولید	سطح کاشت	تعداد	
۹۳۷۱۶	۱۱۱۴۹۵	۲۲۸۵۶	۱۵۸۱۸۸۲	۳۶۷۱۴۷	۹۶۳۱۰	۱۶۷۵۵۹۸	۶۷۸۶۲۲	۱۱۴۹۷۸	جمع
۲۲	۱۷	۸	۲۷۶	۶۰	۲۵	۳۰۱	۷۷	۲۹	کمتر از ۱۵ ساله
۲۴۱	۲۶۱	۹۵	۴۱۰۲	۹۷۶	۳۷۹	۴۴۲۲	۱۳۳۷	۳۵۲	۱۵ - ۱۹ ساله
۱۴۰۸	۱۴۴۹	۴۴۱	۲۵۶۲۴	۵۹۹۲	۱۹۳۷	۲۷۰۴۴	۷۴۲۲	۲۲۴۶	۲۰ - ۲۴ ساله
۳۹۳۱	۲۷۰۶	۱۲۴۸	۶۸۵۵۲	۱۶۲۳۲	۵۲۸۲	۷۲۲۸۲	۲۰۹۳۹	۶۱۴۵	۲۵ - ۲۹ ساله
۸۳۴۳	۹۹۹۳	۲۰۱۴	۱۲۸۰۲۲	۲۹۸۳۳	۸۷۹۷	۱۳۶۲۸۵	۳۹۰۲۶	۱۰۱۶۷	۳۰ - ۳۴ ساله
۸۵۰۱	۹۳۶۷	۲۳۰۸	۱۵۴۱۸۷	۳۵۲۲۲	۹۸۲۵	۱۶۰۶۸۸	۴۴۶۱۱	۱۱۴۶۰	۳۵ - ۳۹ ساله
۱۰۴۹۴	۱۲۴۱۲	۳۰۱۶	۲۱۴۲۸۷	۴۸۹۹۵	۱۲۹۲۸	۲۳۴۷۸۱	۶۱۴۰۷	۱۵۰۸۵	۴۰ - ۴۴ ساله
۱۱۴۲۲	۱۳۱۵۱	۳۰۱۶	۱۹۷۸۶۸	۴۵۸۸۱	۱۱۹۲۴	۲۰۹۴۹۰	۵۹۰۳۲	۱۴۱۰۸	۴۵ - ۴۹ ساله
۱۱۸۲۵	۱۴۰۷۸	۲۸۵۸	۲۰۴۶۰۱	۴۷۳۸۷	۱۱۱۰۱	۳۱۶۴۲۶	۶۱۴۶۵	۱۳۱۶۲	۵۰ - ۵۴ ساله
۶۸۸۸	۸۷۰۷	۱۷۴۰	۱۲۴۵۲۲	۲۹۰۲۲	۶۴۷۲	۱۳۳۴۱۲	۳۷۷۲۹	۷۶۸۵	۵۵ - ۵۹ ساله
۱۰۴۷۷	۱۳۶۲۸	۲۷۹۳	۱۶۴۴۴۲	۳۷۹۱۲	۹۶۶۴	۱۷۴۹۳۱	۵۰۵۴۱	۱۱۶۸۶	۶۰ - ۶۴ ساله
۶۷۸۳	۸۷۰۵	۱۸۸۱	۱۱۰۹۳۳	۲۵۵۸۹	۶۵۰۹	۱۱۷۷۱۵	۳۲۲۹۴	۷۸۵۳	۶۵ - ۶۹ ساله
۷۷۴۸	۹۵۴۰	۱۹۲۵	۱۰۷۵۸۷	۲۵۷۰۵	۶۶۲۸	۱۱۵۳۳۶	۳۵۲۴۵	۷۹۸۳	۷۰ - ۷۴ ساله
۲۹۵۷	۳۵۲۵	۷۳۵	۲۲۴۵۱	۱۰۱۲۲	۲۶۰۶	۴۵۶۰۸	۱۳۶۴۷	۳۱۳۱	۷۵ - ۷۹ ساله
۲۹۷۴	۳۷۵۶	۷۶۰	۳۳۹۹۱	۸۱۹۴	۲۲۰۸	۳۶۹۶۵	۱۱۹۵۱	۲۷۸۵	۸۰ ساله و بیشتر

۳۲- تعداد بهره‌برداری، سطح کاشت و مقدار تولید جو برحسب شهرستان (فضای باز) (بهره‌برداری - هکتار - تن)

شهرستان	کل			ای			بهد		
	تعداد	سطح کاشت	تولید	تعداد	سطح کاشت	تولید	تعداد	سطح کاشت	تولید
فارس	۵۱۳۲۶	۱۵۳۲۲۶	۲۰۶۹۷۲	۲۲۲۶۸	۲۲۸۷۶	۱۲۲۴۰۳	۲۸۱۲۳	۱۰۹۳۲۹	۸۲۵۷۱
آباد	۱۰۴۱	۹۲۹	۲۰۷۰	۱۰۳۶	۹۱۸	۲۰۶۲	۷	۱۱	۷
ارسنجان	۱۶۳۰	۴۶۶۹	۵۳۹۵	۹۱۷	۱۴۹۹	۲۱۰۳	۸۲۹	۳۱۷۰	۱۲۹۲
استهبان	۹۳۰	۱۲۸۰	۲۱۹۹	۸۲۱	۹۷۵	۲۹۴۲	۹۷	۳۰۲	۲۵۵
اقلید	۱۲۷۱	۲۵۳۸	۵۷۰۹	۹۷۷	۱۵۵۵	۲۲۸۶	۳۱۸	۹۸۳	۱۲۲۳
بوانات	۲۴۰۹	۲۲۷۴	۶۸۲۲	۲۴۰۲	۲۲۶۲	۶۸۲۹	۶	۱۲	۱۳
جهرم	۱۳۴۲	۲۴۲۲	۴۱۱۰	۷۷۰	۱۱۳۵	۲۰۱۹	۶۲۹	۱۲۸۹	۹۰۹۱
خرم بید	۱۱۳۰	۱۲۲۲	۲۲۷۵	۱۰۳۸	۸۲۵	۲۲۵۱	۱۲۵	۳۲۶	۲۲۵
داراب	۵۵۶	۶۴۷	۱۶۱۹	۵۳۰	۶۱۲	۱۵۸۲	۲۷	۳۳	۲۶
زیرین دشت	۱۹۴۲	۲۱۹۵۶	۱۴۶۷۸	۲۲۴	۵۸۷	۱۲۸۷	۱۷۵۹	۶۱۳۶۹	۱۳۳۹۱
سهمدان	۳۶۹۵	۸۸۵۲	۱۹۸۱۱	۲۱۹۱	۴۵۲۲	۱۳۳۹۷	۱۹۲۲	۲۳۲۹	۶۲۱۲
شیراز	۵۷۷۹	۲۱۲۱۱	۳۲۵۸۱	۲۶۵۵	۸۲۰۲	۲۲۸۲۸	۲۵۲۶	۱۳۲۰۹	۱۰۷۲۲
فراشبند	۱۰۴۷	۷۰۶۲	۲۷۰۱	۱۶۲	۲۹۲	۴۰۲	۹۱۲	۶۷۶۸	۲۲۹۸
فسا	۱۲۵۵	۵۲۲۰	۸۵۲۲	۱۰۵۱	۲۴۸۸	۶۲۲۹	۵۳۵	۲۷۲۲	۲۱۱۲
فیروزآباد	۳۰۷۲	۸۸۳۱	۱۱۸۲۴	۲۵۰	۹۹۲	۲۸۴۱	۲۷۵۱	۷۸۲۷	۸۹۸۲
قیروکارزین	۱۶۱	۲۹۳	۵۳۴	۷۷	۱۳۷	۲۵۱	۸۸	۲۵۶	۲۸۲
کازرون	۴۱۶۵	۱۰۹۶۲	۱۱۶۲۳	۶۶۴	۸۰۲	۱۵۴۶	۲۳۷۵	۱۰۱۶۰	۱۰۰۸۶
لارستان	۲۲۸۵	۱۴۸۴۲	۱۲۹۰۱	۷۲۲	۳۰۱۵	۶۳۵۶	۱۶۸۰	۱۱۸۲۷	۶۵۲۵
لامرد	۱۳۷۶	۵۵۶۴	۱۴۳۶	۱۵۱	۶۱۷	۸۴۹	۱۲۶۲	۲۹۲۷	۵۸۸
مرودشت	۲۷۰۹	۱۴۶۹۱	۳۴۱۷۴	۲۷۷۴	۹۲۷۲	۳۰۱۱۰	۱۱۵۸	۳۲۱۸	۴۰۶۲
مصنعی	۸۱۵۳	۱۴۸۸۲	۱۲۹۳۶	۲۶۷	۳۲۲	۶۸۱	۷۸۹۹	۱۴۵۴۹	۱۲۲۵۵
مهر	۷۱۸	۲۲۱۰	۱۷۳۱	۱۹۴	۲۹۵	۱۰۷۰	۵۲۸	۱۷۱۵	۶۴۲
نیریز	۲۳۷۸	۲۲۶۶	۶۰۷۱	۲۲۶۲	۲۳۳۲	۶۰۵۷	۲۰	۳۳	۱۲

۳۳- تعداد بهره‌برداری، سطح کاشت و مقدار تولید برنج (شلتوک) برحسب شهرستان

(بهره‌برداری - هکتار - تن)

(فضای باز)

شهرستان	کل			آبی			دیم		
	تعداد	سطح کاشت	تولید	تعداد	سطح کاشت	تولید	تعداد	سطح کاشت	تولید
فارس	۲۸۵۳۸	۴۰۵۵۸	۱۸۵۲۳۲	۲۸۵۳۸	۴۰۵۵۸	۱۸۵۲۳۲	.	.	.
آبادیه	۲	⊗	⊗	۲	⊗	⊗	.	.	.
ارسنجان	۴	۶	۳۲	۴	۶	۳۲	.	.	.
استهبان	۲۳۲	۱۹۲	۸۷۰	۲۳۲	۱۹۲	۸۷۰	.	.	.
القلید	۱۰۸	۱۱۰	۳۶۱	۱۰۸	۱۱۰	۳۶۱	.	.	.
بوانات	۱	⊗	⊗	۱	⊗	⊗	.	.	.
جهرم	۲۰۱۹	۹۹۱	۳۹۸۲	۲۰۱۹	۹۹۱	۳۹۸۲	.	.	.
خرم بید	.	.	.	.	.	.	.	.	.
داراب	۲۰	۱۶	۹۲	۲۰	۱۶	۹۲	.	.	.
زرین دشت	۱	⊗	⊗	۱	⊗	⊗	.	.	.
سیدان	۱۰۲۲	۲۲۲۹	۹۵۲۲	۱۰۲۲	۲۲۲۹	۹۵۲۲	.	.	.
شیراز	۵۰۱۵	۷۵۱۰	۲۰۰۶۲	۵۰۱۵	۷۵۱۰	۲۰۰۶۲	.	.	.
فراشبند	۱۴	۱۰	۳۹	۱۴	۱۰	۳۹	.	.	.
فسا	۲	⊗	⊗	۲	⊗	⊗	.	.	.
فیروزآباد	۳۳۴۲	۳۲۴۶	۱۲۵۹۹	۳۳۴۲	۳۲۴۶	۱۲۵۹۹	.	.	.
قبروکارزین	۵۲۶	۵۶۰	۱۸۹۲	۵۲۶	۵۶۰	۱۸۹۲	.	.	.
کارون	۹۸۸	۸۷۱	۳۱۹۶	۹۸۸	۸۷۱	۳۱۹۶	.	.	.
لارستان	۱	⊗	⊗	۱	⊗	⊗	.	.	.
لامرد	.	.	.	.	.	.	.	.	.
مرودشت	۹۰۱۴	۱۸۱۱۸	۸۲۴۹۲	۹۰۱۴	۱۸۱۱۸	۸۲۴۹۲	.	.	.
ممسنی	۷۲۹۲	۶۶۷۵	۲۶۱۹۸	۷۲۹۲	۶۶۷۵	۲۶۱۹۸	.	.	.
مهر	۱	⊗	⊗	۱	⊗	⊗	.	.	.
نیریز	۱	⊗	⊗	۱	⊗	⊗	.	.	.



۳۴ - تعداد بهره‌برداری، سطح کاشت و مقدار تولید ذرت دانهای برحسب شهرستان (بهره‌برداری - هکتار - تن) (فضای باز)

شهرستان	کل			آبی			دیم		
	تعداد	سطح کاشت	تولید	تعداد	سطح کاشت	تولید	تعداد	سطح کاشت	تولید
فارس	۲۳۸۸۶	۷۱۳۲۸	۵۸۰۳۳۵	۲۲۸۷۹	۷۱۴۱۹	۵۸۰۳۰۶	۹	۹	۲۰
آبادیه	۷۲	۲۱۴	۱۶۹۱	۷۲	۲۱۴	۱۶۹۱	.	.	.
ارسنجان	۹۹۸	۲۶۶۰	۲۳۸۰۶	۹۹۸	۲۶۶۰	۲۳۸۰۶	.	.	.
استهبان	۱۱۹۲	۳۰۶۰	۲۳۲۹۴	۱۱۹۰	۳۰۵۸	۲۳۲۹۰	۲	۲	۱۵
اقلید	۲۶	۱۰۸	۶۲۳	۲۶	۱۰۸	۶۲۳	.	.	.
بوانات	۲۵۱	۲۴۲	۲۰۰۱	۲۵۱	۲۴۲	۲۰۰۱	.	.	.
جهرم	۳۹۴	۱۰۵۶	۶۲۵۲	۳۹۲	۱۰۵۶	۶۲۵۲	.	.	.
خرم بید	۴۵۲	۹۱۶	۸۲۹۱	۴۵۲	۹۱۶	۸۲۹۱	.	.	.
داراب	۳۷۷۰	۱۲۶۹۲	۹۶۵۲۲	۳۷۷۰	۱۲۶۹۲	۹۶۵۲۲	.	.	.
زربین دشت	۱۷۲	۸۶۵	۵۱۱۱	۱۷۲	۸۶۵	۵۱۱۱	.	.	.
سپیدان	۸۵۷	۲۶۶۲	۱۹۴۳۷	۸۵۷	۲۶۶۲	۱۹۴۳۷	.	.	.
شیراز	۵۴۰۳	۱۷۱۷۹	۱۱۵۰۷۲	۵۳۰۳	۱۷۱۷۷	۱۱۵۰۷۰	۱	۱	۱۵
فراشبند	۷۸	۳۲۸	۲۴۶۰	۷۸	۳۲۸	۲۴۶۰	.	.	.
فسا	۲۴۶۰	۹۱۵۵	۷۸۰۰۳	۲۴۶۰	۹۱۵۵	۷۸۰۰۳	.	.	.
فیروزآباد	۹۹۸	۲۸۹۲	۲۳۱۶۷	۹۹۸	۲۸۹۲	۲۳۱۶۷	.	.	.
فیروکارزین	۳۵۷	۱۳۵۶	۸۹۷۵	۳۵۷	۱۳۵۶	۸۹۷۵	.	.	.
کازرون	۱۸۱	۶۱۷	۴۳۷۴	۱۷۸	۶۱۳	۴۳۵۹	۳	۳	۱۵
لارستان	۲۱۵	۱۲۷۲	۸۷۲۵	۲۱۳	۱۲۷۱	۸۷۳۱	۲	۲	۱۵
لامرد	۱۰	۲۵	۲۲۴	۱۰	۲۵	۲۲۴	.	.	.
مرودشت	۴۴۱۹	۱۳۳۸۹	۱۱۹۰۷۲	۴۴۱۹	۱۳۳۸۸	۱۱۹۰۶۸	۱	۱	۱۵
ممسنی	۲۲۲	۷۸۷	۷۴۲۸	۲۲۲	۷۸۷	۷۴۲۸	.	.	.
مهر	۲۱۶	۱۴۴۱	۹۴۳۳	۲۱۶	۱۴۴۱	۹۴۳۳	.	.	.
نی‌ریز	۱۱۴۰	۳۱۹۱	۱۵۳۷۴	۱۱۴۰	۳۱۹۱	۱۵۳۷۴	.	.	.

۲۵- تعداد بهره‌برداری، سطح کاشت و مقدار تولید چغندر قند بر حسب شهرستان (فضای باز)

(بهره‌برداری - هکتار - تن)

شهرستان	کل			آبی			دیم		
	تعداد	سطح کاشت	تولید	تعداد	سطح کاشت	تولید	تعداد	سطح کاشت	تولید
فارس	۶۰۵۲	۲۳۲۱۷	۵۸۷۶۳۸	۶۰۵۲	۲۳۲۱۷	۵۸۷۶۳۸	.	.	.
آباده	۵۲۵	۱۲۷۲	۲۹۵۱۰	۵۲۵	۱۲۷۲	۲۹۵۱۰	.	.	.
ارسنجان	۱۷۱	۲۲۹	۳۳۷۳	۱۷۱	۲۲۹	۳۳۷۳	.	.	.
استهبان	۵۹	۱۹۲	۶۳۹۵	۵۹	۱۹۲	۶۳۹۵	.	.	.
افلید	۲۲۴۱	۱۸۲۲۸	۴۶۷۱۸۲	۲۲۴۱	۱۸۲۲۸	۴۶۷۱۸۲	.	.	.
بوانات	۱۶۷	۱۵۲	۲۳۰۰	۱۶۷	۱۵۲	۲۳۰۰	.	.	.
جهرم	۱	⊙	⊙	۱	⊙	⊙	.	.	.
خرم بید	۳۲	۶۳	۱۲۷۶	۳۲	۶۳	۱۲۷۶	.	.	.
داراب	۱۰	۲۸	۷۳۸	۱۰	۲۸	۷۳۸	.	.	.
زرین دشت	۲	۶	۱۳۰	۲	۶	۱۳۰	.	.	.
سیدان	۲۶	۳۶	۹۱۵	۲۶	۳۶	۹۱۵	.	.	.
شیراز	۲۲۵	۱۳۹۶	۳۹۵۴۵	۲۲۵	۱۳۹۶	۳۹۵۴۵	.	.	.
فرشید	۱	⊙	⊙	۱	⊙	⊙	.	.	.
فسا	۱۱۹	۳۶۷	۱۲۶۶۷	۱۱۹	۳۶۷	۱۲۶۶۷	.	.	.
فیروزآباد	۸	۱۶	۲۷۷	۸	۱۶	۲۷۷	.	.	.
فیروزکوه	.	.	.	.	.	.	.	.	.
کازرون	۲	⊙	⊙	۲	⊙	⊙	.	.	.
لاړستان	۲	۵	۷۱	۲	۵	۷۱	.	.	.
لامرد	۱	⊙	⊙	۱	⊙	⊙	.	.	.
مرودمشت	۲۱۲	۱۰۰۶	۲۱۴۵۰	۲۱۲	۱۰۰۶	۲۱۴۵۰	.	.	.
ممسنی	۵	۵	۲۹۰	۵	۵	۲۹۰	.	.	.
مهر	.	.	.	.	.	.	.	.	.
نی‌ریز	۲۴	۵۲	۸۰۲	۲۴	۵۲	۸۰۲	.	.	.

۳۶- تعداد بهره‌برداری، سطح کاشت و مقدار تولید پنبه (وش) برحسب شهرستان (بهره‌برداری - هکتار - تن) (فضای باز)

شهرستان	کل			آبی			دیم	
	تعداد	سطح کاشت	تولید	تعداد	سطح کاشت	تولید	تعداد	سطح کاشت
فارس	۴۶۷۳	۱۰۸۷۰	۲۸۰۱۳	۴۶۷۲	۱۰۸۶۹	۲۸۰۱۳	۱	۰
آباده	۰	۰	۰	۰	۰	۰	۰	۰
ارستجان	۰	۰	۰	۰	۰	۰	۰	۰
استهبان	۵۶۰	۷۰۹	۲۰۱۱	۵۶۰	۷۰۹	۲۰۱۱	۰	۰
اقلید	۰	۰	۰	۰	۰	۰	۰	۰
بوانات	۰	۰	۰	۰	۰	۰	۰	۰
چهرم	۲	۲۸	۷۵	۲	۲۸	۷۵	۰	۰
خوم بید	۰	۰	۰	۰	۰	۰	۰	۰
داراب	۱۱۶۵	۲۵۸۱	۶۹۰۸	۱۱۶۵	۲۵۸۱	۶۹۰۸	۰	۰
زرین دشت	۹۹۸	۲۶۸۸	۶۹۷۵	۹۹۸	۲۶۸۸	۶۹۷۵	۰	۰
سپیدان	۰	۰	۰	۰	۰	۰	۰	۰
شیراز	۴۲۱	۲۷۴	۷۲۹	۴۲۱	۲۷۴	۷۲۹	۰	۰
فراشیند	۰	۰	۰	۰	۰	۰	۰	۰
فسا	۲۸۰	۱۲۴۵	۴۱۹۹	۲۷۹	۱۲۴۴	۴۱۹۹	۱	۰
فیروزآباد	۰	۰	۰	۰	۰	۰	۰	۰
قیروکارزین	۰	۰	۰	۰	۰	۰	۰	۰
کازرون	۰	۰	۰	۰	۰	۰	۰	۰
لاړستان	۲۶۵	۱۸۲۱	۴۵۴۹	۲۶۵	۱۸۲۱	۴۵۴۹	۰	۰
لامرد	۰	۰	۰	۰	۰	۰	۰	۰
مرودشت	۰	۰	۰	۰	۰	۰	۰	۰
مسنی	۰	۰	۰	۰	۰	۰	۰	۰
مهر	۶	//	//	۶	//	//	۰	۰
نی‌ریز	۹۷۴	۱۳۲۴	۲۵۶۷	۹۷۴	۱۳۲۴	۲۵۶۷	۰	۰

۳۷- تعداد بهره‌برداری، سطح کاشت و مقدار تولید انواع لوبیا (دانه خشک) برحسب شهرستان (بهره‌برداری - هکتار - تن (فضای باز))

شهرستان	کل			آبی			مجموع		
	تعداد	سطح کاشت	تولید	تعداد	سطح کاشت	تولید	تعداد	سطح کاشت	تولید
فارس	۷۲۲۶	۱۲۱۵۰	۲۱۲۱۷	۷۴۲۲	۱۴۱۴۷	۲۱۲۱۵	۴	۴	۲
ایاده	۱۵۴	۱۹۰	۲۲۱	۱۵۲	۱۹۰	۲۲۱	.	.	.
ارسنجان	۲	۲	۳	۳	۲	۳	.	.	.
استهبان	۱۲	۲	۱	۱۲	۲	۱	۱	۱	۱
انگیز	۲۸۶۲	۱۱۱۲۶	۲۷۵۹۸	۲۸۶۲	۱۱۱۲۶	۲۷۵۹۸	.	.	.
بوانات	۵۰۸	۲۷۰	۲۷۹	۵۰۸	۲۷۰	۲۷۹	.	.	.
جهرم	۲	۲	۲	۲	۲	۲	.	.	.
خوم بید	۵۶۶	۲۵۹	۲۹۸	۵۶۶	۲۵۹	۲۹۸	.	.	.
داراب	۷۶	۳۷	۲۱	۷۶	۳۷	۲۱	.	.	.
زرین دشت	.	.	.	.	.	.	.	.	.
سیدان	۸۲۷	۸۲۱	۱۰۰۲	۸۲۶	۸۲۰	۱۰۰۱	۱	۱	۱
شیراز	۲۲۹	۲۱۷	۵۰۰	۲۲۷	۲۱۵	۴۹۹	۲	۲	۲
فراشیند	۵	۱	//	۵	۱	//	.	.	.
فسا	۱۹	۱۲	۲۵	۱۹	۱۲	۲۵	.	.	.
فیروزآباد	۹	۳	۴	۹	۳	۴	.	.	.
قیروکارزین	۵۱۱	۶۷۲	۶۶۵	۵۱۱	۶۷۲	۶۶۵	.	.	.
کازرون	۱۱۰	۷۶	۱۱۶	۱۱۰	۷۶	۱۱۶	.	.	.
لارستان	۷	۲	۶	۷	۳	۶	.	.	.
لامرد	.	.	.	.	.	.	.	.	.
مرودشت	۱۹۸	۱۵۰	۲۴۷	۱۹۸	۱۵۰	۲۴۷	.	.	.
ممسنی	۱۲۸	۵۱	۵۲	۱۲۸	۵۱	۵۲	.	.	.
مهر	۴	۱	۳	۴	۱	۳	.	.	.
نیریز	۸۴	۳۳	۳۱	۸۴	۳۳	۳۱	.	.	.

۳۸ - تعداد بهره‌برداری، سطح کاشت و مقدار تولید انواع نخود (دانه خشک) برحسب شهرستان (بهره‌برداری - هکتار - تن) (فضای باز)

شهرستان	کل			آبی			دیم		
	تعداد	سطح کاشت	تولید	تعداد	سطح کاشت	تولید	تعداد	سطح کاشت	تولید
فارس	۲۱۲۷	۲۴۱۷	۲۱۷۳	۱۲۸۲	۹۸۲	۱۱۸۸	۸۶۶	۲۳۳۲	۹۸۵
آباده	۲۳	۵۰	۲۹	۲۲	۵۰	۲۹	.	.	.
ارسنجان	۱	⊙	⊙	۱	⊙	⊙	.	.	.
استهبان	۲۶	۲۳	۲۹	۲۵	۲۳	۲۹	۱	⊙	⊙
اقلید	۸۴۸	۲۴۴۲	۱۲۵۷	۲۶۵	۲۸۸	۲۸۲	۲۹۵	۲۰۵۶	۷۷۲
بوانات	۲۷۶	۱۲۵	۲۰۷	۲۷۶	۱۲۵	۲۰۷	.	.	.
جهرم	۲۰	۱۱	۱۲	۱۸	۹	۱۲	۲	⊙	⊙
خرم بید	۱۰۹	۷۲	۷۸	۱۰۹	۷۲	۷۸	.	.	.
داراب	۱۱	۹	۱۰	۱۱	۹	۱۰	.	.	.
زرین دشت	.	.	.	.	.	.	.	.	.
سپیدان	۳۰۹	۲۵۴	۱۷۱	۱۲۷	۱۱۰	۹۲	۱۷۲	۱۳۲	۷۸
شیراز	۲۵۱	۲۷۹	۲۲۲	۱۲۹	۱۰۳	۱۲۰	۱۱۲	۱۷۶	۱۰۲
فراشیند	۱	⊙	⊙	۱	⊙	⊙	.	.	.
فسا	۱۹	۱۹	۱۲	۱۱	۱۹	۱۳	.	.	.
فیروزآباد	۱۶	۸	۱۲	۱۲	۶	۱۱	۳	۲	۱
قیروکارزین	.	.	.	.	.	.	.	.	.
کازرون	۲۱	۱۶	۲۰	۱۲	۱۳	۱۹	۷	۳	۱
لارستان	۱	⊙	⊙	۱	⊙	⊙	.	.	.
لامرد	.	.	.	.	.	.	.	.	.
مرودشت	۲۳	۲۰	۲۵	۲۱	۱۷	۲۴	۲	⊙	⊙
ممسنی	۱۰۲	۶۳	۳۹	۳۲	۱۵	۱۱	۷۲	۲۸	۲۸
مهر	۱	⊙	⊙	۱	⊙	⊙	.	.	.
نی‌ریز	۵۸	۲۳	۲۸	۵۸	۲۳	۲۸	.	.	.

## نتایج تفصیلی سرشماری عمومی کشاورزی ۱۳۸۲ استان فارس

۳۹- تعداد بهره‌برداری، سطح کاشت و مقدار تولید عدس برحسب شهرستان  
(بهره‌برداری - هکتار - تن)  
(فضای باز)

شهرستان	کل			آبی			دیم		
	تعداد	سطح کاشت	تولید	تعداد	سطح کاشت	تولید	تعداد	سطح کاشت	تولید
فارس	۵۶۳۷	۲۹۲۸	۲۶۷۳	۱۸۷۵	۱۴۵۶	۱۶۱۵	۳۷۸۶	۲۴۷۲	۲۰۵۸
ایباده	۶۲	۶۲	۶۸	۶۲	۶۲	۶۸	.	.	.
ارسجان	۱	⊙	⊙	۱	⊙	⊙	.	.	.
استهبان	۱	⊙	⊙	۱	⊙	⊙	.	.	.
اقلید	۸۶۱	۸۱۲	۹۵۵	۷۸۰	۷۷۳	۹۳۲	۸۸	۳۹	۲۲
بیوانات	۴۴۱	۲۶۲	۲۹۵	۴۴۱	۲۶۲	۲۹۵	.	.	.
چهرم	۵۸	۳۸	۱۹	۲۲	۱۳	۹	۳۷	۲۵	۹
خرم بید	۲۰۲	۱۰۰	۹۷	۲۰۲	۱۰۰	۹۷	.	.	.
داراب	۹	۳	۲	۹	۳	۲	.	.	.
زرین دشت	.	.	.	.	.	.	.	.	.
سپیدان	۴۷۰	۳۷۰	۲۶۵	۷۲	۶۱	۲۸	۴۰۲	۳۱۰	۲۱۷
شیراز	۳۵۰	۲۷۷	۱۶۰	۱۲۳	۸۱	۶۹	۲۲۹	۱۹۶	۹۱
فرشبند	۲	⊙	⊙	۱	⊙	⊙	۱	⊙	⊙
فسا	۱	⊙	⊙	۱	⊙	⊙	.	.	.
فیروزآباد	۳۱۱	۲۰۰	۱۱۶	۱۴	۹	۶	۱۹۷	۱۹۰	۱۱۰
قیروکارزین	۲	⊙	⊙	۲	⊙	⊙	.	.	.
کارون	۹۰۸	۱۱۲۸	۵۲۶	۱۷	۱۲	۱۰	۸۹۲	۱۱۱۶	۵۲۶
لارستان	۷	۴	۳	۴	۲	۳	۴	۲	//
لامرد	۲	⊙	⊙	۱	⊙	⊙	۱	⊙	⊙
مروندشت	۷۶	۴۸	۲۴	۲۶	۱۴	۱۴	۵۰	۳۵	۲۰
ممسنی	۱۹۲۵	۱۶۰۳	۱۰۹۴	۵۹	۴۴	۴۲	۱۸۸۲	۱۵۵۱	۱۰۵۱
مهر	.	.	.	.	.	.	.	.	.
نیریز	۳۶	۱۲	۹	۳۶	۱۲	۹	.	.	.

۴- تعداد بهره‌برداری، سطح کاشت و مقدار تولید باقلا (دانه خشک) برحسب شهرستان (بهره‌برداری - هکتار - تن) (فضای باز)

شهرستان	کل			آبی			زمین		
	تعداد	سطح کاشت	تولید	تعداد	سطح کاشت	تولید	تعداد	سطح کاشت	تولید
فارس	۲۶۲	۱۶۵	۵۲۵	۲۶۲	۱۶۵	۵۲۵	.	.	.
آباده	.	.	.	.	.	.	.	.	.
ارسنجان	.	.	.	.	.	.	.	.	.
استهبان	۶	۴	۷	۶	۴	۷	.	.	.
اقلید	.	.	.	.	.	.	.	.	.
بوانات	.	.	.	.	.	.	.	.	.
جهرم	۸۲	۳۷	۶۲	۸۲	۳۷	۶۲	.	.	.
خرم بید	.	.	.	.	.	.	.	.	.
داراب	۲۸	۱۶	۵۱	۲۸	۱۶	۵۱	.	.	.
زرین دشت	۲	⊙	⊙	۲	⊙	⊙	.	.	.
سپیدان	.	.	.	.	.	.	.	.	.
شیراز	۴۴	۲۸	۱۵۳	۴۴	۲۸	۱۵۳	.	.	.
فراشبند	.	.	.	.	.	.	.	.	.
فسا	۳۸	۲۹	۸۱	۳۸	۲۹	۸۱	.	.	.
فیروزآباد	۸	۴	۱۸	۸	۴	۱۸	.	.	.
قیروکارزین	۱۰	۷	۹	۱۰	۷	۹	.	.	.
کازرون	۳۷	۲۸	۱۲۸	۳۷	۲۸	۱۲۸	.	.	.
لارستان	۲	⊙	⊙	۲	⊙	⊙	.	.	.
لامرد	.	.	.	.	.	.	.	.	.
مرودشت	.	.	.	.	.	.	.	.	.
ممسنی	۴	۱	۱	۴	۱	۱	.	.	.
مهر	۲	⊙	⊙	۲	⊙	⊙	.	.	.
نیریز	۱	⊙	⊙	۱	⊙	⊙	.	.	.





(بهره‌برداری - هکتار - تن)

۴۲ - تعداد بهره‌برداری، سطح کاشت و مقدار تولید کلزا برحسب شهرستان

(فضای باز)

دیم			آبی			کل			شهرستان
تولید	سطح کاشت	تعداد	تولید	سطح کاشت	تعداد	تولید	سطح کاشت	تعداد	
۱۵	۲۱	۱۵	۳۰۲۱	۱۳۸۰	۶۱۸	۳۰۳۶	۱۴۰۰	۶۴۱	فارس
.	.	.	.	.	.	.	.	.	آباده
.	.	.	۵۲	۱۳	۲	۵۲	۱۳	۲	ارستانجان
.	.	.	۲۳۳	۱۸۲	۱۲۸	۴۳۳	۱۸۲	۱۲۸	استهبان
.	.	.	۵	۵	۱	۵	۵	۱	اقلید
.	.	.	۱۷	۱۲	۸	۱۷	۱۲	۸	بوانات
۵	۵	۱	۲۸۵	۲۳۵	۲۲۴	۲۸۵	۲۴۷	۲۲۴	چهرم
.	.	.	۵	۵	۲	۵	۵	۲	خرم بید
.	.	.	۲۳	۱۱	۲	۲۳	۱۱	۲	داراب
.	.	.	۵	۵	۱	۵	۵	۱	زرین دشت
.	.	.	۱۰۶	۲۸	۲۷	۱۰۶	۲۸	۲۷	سپیدان
.	.	.	۷۵۳	۲۶۰	۶۰	۷۵۳	۲۶۰	۶۰	شیراز
.	.	.	.	.	.	.	.	.	فرشبند
.	.	.	۷	۱۳	۶	۷	۱۳	۶	فسا
.	.	.	۶	۹	۹	۶	۹	۹	قیروزآباد
.	.	.	۵	۶	۳	۵	۶	۳	قیروکارزین
.	.	.	۸۷	۲۲	۶	۸۷	۲۲	۶	کازرون
.	.	.	۲۲۹	۱۲۲	۴۵	۲۲۹	۱۲۲	۴۵	لارستان
.	.	.	۱۸	۱۱	۵	۱۸	۱۱	۵	لاصر
.	.	.	۶۸۸	۲۲۰	۵۸	۶۸۸	۲۲۰	۵۸	مرودشت
۱۵	۱۹	۱۴	۲۶	۱۶	۱۳	۴۰	۲۵	۲۶	ممسنی
.	.	.	۱۱۱	۵۰	۷	۱۱۱	۵۰	۷	مهر
.	.	.	۵۵	۲۵	۱۸	۵۵	۲۵	۱۸	نی‌ریز

۴۲- تعداد بهره‌برداری، سطح کاشت و مقدار تولید آفتابگردان روشنی برحسب شهرستان (بهره‌برداری - هکتار - تن (فضای باز))

شهرستان	کل			آبی			دیم		
	تعداد	سطح کاشت	تولید	تعداد	سطح کاشت	تولید	تعداد	سطح کاشت	تولید
فارس	۱۶۱۳	۳۶۲۷	۵۵۲۴	۱۳۵۲	۳۵۲۷	۵۵۲۷	۵۶	۸۰	۴۷
ایباده	۲۰	۱۵	۱۵	۲۰	۱۵	۱۵	.	.	.
ارسنجان	۱۵۳	۳۳۷	۶۱۷	۱۵۳	۳۳۷	۶۱۷	.	.	.
استهبان	۶	۷	۱۰	۶	۷	۱۰	.	.	.
اقلید	۴۸	۱۸۹	۳۲۷	۴۸	۱۸۹	۳۲۷	.	.	.
بوانات	۲۲۵	۳۳۸	۳۳۱	۱۸۲	۱۷۸	۲۰۴	۵۱	۵۹	۴۷
چهرم	۳	۵	۱۵	۳	۵	۱۵	.	.	.
خرم بید	۹۶	۱۱۲	۱۱۳	۹۶	۱۱۲	۱۱۳	.	.	.
داراب	۲	۵	۷	۲	۵	۷	.	.	.
زرین دشت	.	.	.	.	.	.	.	.	.
سپیدان	۷	۱۷	۲۵	۷	۱۷	۲۵	.	.	.
شیراز	۲۱۸	۸۰۸	۱۲۴۷	۲۱۳	۷۸۷	۱۲۵۷	۵	۲۰	۹
فراشبند	۳	۲۷	۴۲	۳	۲۷	۴۲	.	.	.
فسا	.	.	.	.	.	.	.	.	.
فیروزآباد	.	.	.	.	.	.	.	.	.
فیروزکوه	۱	۵	۷	۱	۵	۷	.	.	.
کازرون	۱	۵	۷	۱	۵	۷	.	.	.
لارستان	۴	۱	۲	۴	۱	۲	.	.	.
لامرد	.	.	.	.	.	.	.	.	.
مرودشت	۲۹۱	۱۱۴۸	۱۷۲۰	۲۹۱	۱۱۴۸	۱۷۲۰	.	.	.
ممسنی	.	.	.	.	.	.	.	.	.
مهر	۱	۵	۷	۱	۵	۷	.	.	.
نیریز	۳۲۷	۶۹۸	۱۰۴۶	۳۲۷	۶۹۸	۱۰۴۶	.	.	.

(بهره‌برداری - هکتار - تن)

۴۴ - تعداد بهره‌برداری، سطح کاشت و مقدار تولید هندوانه برحسب شهرستان

(فضای باز)

شهرستان	کل			آبی			مهد		
	تعداد	سطح کاشت	تولید	تعداد	سطح کاشت	تولید	تعداد	سطح کاشت	تولید
فارس	۲۳۲۸	۵۰۲۹	۹۲۹۷۱	۲۳۱۶	۴۹۷۴	۹۲۷۹۰	۱۲	۵۵	۱۸۲
آباد	۹	۹	۲۹۸	۹	۹	۲۹۸	.	.	.
ارسنجان	۲	۲	۲	۲	۲	۲	.	.	.
استهبان	۴۶۶	۶۲۶	۱۲۷۵۷	۴۶۶	۶۲۶	۱۲۷۵۷	.	.	.
اقلید	۲	۲	۲	۲	۲	۲	.	.	.
بوانات	۲۰	۸	۲۱۲	۲۰	۸	۲۱۲	.	.	.
چهرم	۷۲	۱۴۴	۲۱۱۲	۷۲	۱۴۴	۲۱۱۲	.	.	.
خرم بید	۳	۳	۲۸	۳	۳	۲۸	.	.	.
داراب	۳۴۹	۴۶۲	۵۰۶۶	۳۴۹	۴۶۲	۵۰۶۶	.	.	.
زرین دشت	۱۶۷	۸۳۰	۱۶۸۵۲	۱۶۷	۸۳۰	۱۶۸۵۲	.	.	.
سپیدان	۹	۱۸	۳۰۶	۹	۱۸	۳۰۶	.	.	.
شیراز	۲۱۵	۴۴۲	۹۲۱۴	۲۱۵	۴۴۲	۹۲۱۴	.	.	.
فراتین	۱۴۸	۳۲۶	۷۳۰۳	۱۴۸	۳۲۶	۷۳۰۳	.	.	.
فسا	۲۱۲	۴۷۸	۷۶۰۹	۲۱۲	۴۷۸	۷۶۰۹	.	.	.
فیروزآباد	۱۱	۲۹	۳۴۰	۱۱	۲۹	۳۴۰	.	.	.
قیروکارزین	۵۶	۱۸۲	۲۷۸۲	۵۶	۱۸۲	۲۷۸۲	.	.	.
کازرون	۸۴	۲۵۲	۵۲۵۲	۸۴	۲۵۲	۵۲۵۲	۹	۲۵	۱۱۲
لارستان	۱۵۵	۴۹۶	۸۸۴۹	۱۵۲	۳۸۶	۸۷۷۲	۳	۱۰	۶۹
لامرد	۶۹	۱۶۵	۲۲۹۲	۶۹	۱۶۵	۲۲۹۲	.	.	.
مرودشت	۲۴	۳۶	۶۹۵	۲۴	۳۶	۶۹۵	.	.	.
ممسنی	۶۷	۹۸	۱۹۷۲	۶۷	۹۸	۱۹۷۲	.	.	.
مهر	۱۱۶	۳۲۶	۶۲۴۵	۱۱۶	۳۲۶	۶۲۴۵	.	.	.
نی‌ریز	۸۰	۱۰۱	۱۱۳۷	۸۰	۱۰۱	۱۱۳۷	.	.	.

(بهره‌برداری - هکتار - تن)

۴۵- تعداد بهره‌برداری، سطح کاشت و مقدار تولید خیار برحسب شهرستان

(فضای باز)

شهرستان	کل			آبی			دیم		
	تعداد	سطح کاشت	تولید	تعداد	سطح کاشت	تولید	تعداد	سطح کاشت	تولید
فارس	۴۴۶۹	۳۷۸۹	۵۱۵۸۸	۴۳۶۳	۳۷۸۲	۵۱۵۷۶	۶	۷	۱۳
آباده	۳۱	۸	۱۲۶	۳۱	۸	۱۲۶	.	.	.
ارسنجان	۱۲	۲	۲۵	۱۲	۲	۲۵	.	.	.
استهبان	۱۰	۲	۱۱	۱۰	۲	۱۱	.	.	.
اقلید	۹۰	۵۴	۹۹۸	۹۰	۵۴	۹۹۸	.	.	.
بوانات	۱۰۶	۵۵	۱۰۶	۱۰۶	۵۵	۱۰۶	.	.	.
جهرم	۷۳	۶۰	۱۰۰۶	۷۳	۶۰	۱۰۰۶	.	.	.
خرم بید	۲۰۶	۲۱۸	۲۴۲۷	۲۰۶	۲۱۸	۲۴۲۷	.	.	.
داراب	۲۲۶	۵۲۹	۵۱۰۴	۲۲۶	۵۲۹	۵۱۰۴	.	.	.
زرین دشت	۹	۷	۷۴	۹	۷	۷۴	.	.	.
سپیدان	۱۰	۶	۸۵	۱۰	۶	۸۵	.	.	.
شیراز	۱۱۲	۱۲۲	۲۵۲۰	۱۹۱	۱۴۲	۴۵۱۷	۱	۵	۵
فراشبند	۲۳۰	۲۴۶	۵۰۸۱	۲۳۰	۲۴۶	۵۰۸۱	.	.	.
فسا	۲۴	۲۵	۶۱۶	۲۴	۲۵	۶۱۶	.	.	.
فیروزآباد	۱۰	۹	۱۰۹	۱۰	۹	۱۰۹	.	.	.
فیروزکوه	۲۲۰	۳۳۵	۵۰۵۴	۲۲۰	۳۳۵	۵۰۵۴	.	.	.
کازرون	۱۰۸۲	۱۰۵۷	۱۵۸۶۸	۱۰۸۲	۱۰۵۷	۱۵۸۶۸	.	.	.
لارستان	۲۰۶	۲۰۲	۵۱۶۳	۲۰۲	۲۹۷	۵۱۵۶	۳	۵	۷
لامرد	۲۴	۲۱	۱۸۵	۲۴	۲۱	۱۸۵	.	.	.
مرودشت	۶۶۰	۲۵۴	۴۰۶۹	۶۶۰	۲۵۴	۴۰۶۹	.	.	.
ممسنی	۲۰۸	۲۵۲	۵۴۴۷	۲۰۶	۲۵۱	۵۴۴۴	۲	۵	۵
مهر	۸۳	۹۸	۱۵۰۹	۸۳	۹۸	۱۵۰۹	.	.	.
نی‌ریز	۲۸	۶	۹۰	۲۸	۶	۹۰	.	.	.

۴۶- تعداد بهره‌برداری، سطح کاشت و مقدار تولید خربزه، طالبی، گومک و دستنبو برحسب شهرستان (بهره‌برداری - هکتار - تن) (فضای باز)

شهرستان	کل			آبی			دیم		
	تعداد	سطح کاشت	تولید	تعداد	سطح کاشت	تولید	تعداد	سطح کاشت	تولید
فارس	۱۶۲۶	۳۹۳۲	۵۵۳۸۸	۱۶۲۲	۳۹۲۹	۵۵۳۸۱	۲	۳	۷
آباده	۱۲	۹	۱۰۹	۱۳	۹	۱۰۹	.	.	.
ارستجان	.	.	.	.	.	.	.	.	.
استهبان	۱۰	۸	۶۸	۱۰	۸	۶۸	.	.	.
اقلید	.	.	.	.	.	.	.	.	.
بوانات	۲	۳	۳	۲	۳	۳	.	.	.
جهرم	۱۸۵	۸۱۹	۸۹۱۵	۱۸۵	۸۱۹	۸۹۱۵	.	.	.
خرم بید	.	.	.	.	.	.	.	.	.
ناراب	۴۶	۱۰۰	۱۳۶۹	۴۶	۱۰۰	۱۳۶۹	.	.	.
زرین دشت	۲۳	۷۹	۹۰۲	۲۳	۷۹	۹۰۲	.	.	.
سپیدان	۱	۳	۱	۱	۳	۱	.	.	.
شیراز	۲۷۰	۶۸۸	۱۱۱۰۲	۲۷۰	۶۸۸	۱۱۱۰۲	.	.	.
فراشیند	۲۷۳	۵۵۱	۹۶۹۶	۲۷۳	۵۵۱	۹۶۹۶	.	.	.
فسا	۱۲۲	۴۱۵	۵۳۰۲	۱۲۲	۴۱۵	۵۳۰۲	.	.	.
فیروزآباد	۲	۳	۲	۲	۳	۲	.	.	.
قیروکارزین	۱۱۹	۳۴۵	۲۱۹۷	۱۱۹	۳۴۵	۲۱۹۷	.	.	.
کازرون	۳۳۸	۵۲۰	۸۶۱۸	۳۳۸	۵۲۰	۸۶۱۸	.	.	.
لارستان	۶۳	۱۵۸	۱۶۲۷	۶۳	۱۵۷	۱۶۲۷	۱	۳	۷
لامرد	۱۴	۱۷	۲۰۵	۱۴	۱۷	۲۰۵	.	.	.
مرودشت	۵	۲	۲۷	۵	۲	۲۷	.	.	.
ممسنی	۶۶	۸۸	۱۵۱۲	۶۵	۸۶	۱۵۰۷	۱	۳	۷
مهر	۵۰	۸۷	۱۳۳۰	۵۰	۸۷	۱۳۳۰	.	.	.
نی‌ریز	۲۵	۲۳	۳۵۰	۲۵	۲۳	۳۵۰	.	.	.

نتایج تفصیلی سرشماری عمومی کشاورزی ۱۳۸۲ - استان فارس

۴۷ - تعداد بهره‌برداری، سطح کاشت و مقدار تولید یونجه و اسپرس (خشک) برحسب شهرستان (بهره‌برداری - هکتار - تن) (فضای باز)

شهرستان	کل			آبی			دیگر		
	تعداد	سطح کاشت	تولید	تعداد	سطح کاشت	تولید	تعداد	سطح کاشت	تولید
فارس	۱۴۲۸۳	۱۵۶۵۴	۱۱۱۶۱۵	۱۴۲۶۵	۱۵۶۳۲	۱۱۱۳۵۱	۲۱	۲۲	۶۴
آباد	۷۲۲	۷۷۵	۳۷۸۶	۷۲۲	۷۲۵	۳۷۸۶	.	.	.
ارسنجان	۷۱۶	۶۵۳	۴۵۳۳	۷۱۶	۶۵۳	۴۵۳۳	.	.	.
استهبان	۱۵۱	۱۲۰	۸۵۲	۱۵۱	۱۲۰	۸۵۲	.	.	.
اقلید	۲۲۸۵	۲۹۱۷	۲۶۵۸۵	۲۲۸۵	۲۹۱۷	۲۶۵۸۵	.	.	.
بوانات	۲۳۰	۷۸۹	۵۷۷۵	۲۳۰	۷۸۹	۵۷۷۵	.	.	.
چهرم	۳۲۴	۳۷۵	۱۹۰۲	۳۲۴	۳۷۲	۱۹۰۲	۱	⊙	⊙
خرم بید	۸۵۳	۵۰۹	۳۶۷۶	۸۵۳	۵۰۹	۳۶۷۶	.	.	.
داراب	۲۳۰	۱۲۸	۱۰۱۵	۲۳۹	۱۴۶	۱۰۱۵	۱	⊙	⊙
زرین دشت	۳۳	۳۳	۲۵۶	۳۳	۳۳	۲۵۶	.	.	.
سپیدان	۴۶۶	۳۷۰	۳۳۷۰	۴۶۶	۳۷۰	۳۳۷۰	.	.	.
شیراز	۳۰۸۷	۳۳۰	۳۸۲۶۸	۳۰۷۷	۳۳۲	۳۸۲۵۲	۱۱	۸	۱۶
فرشبند	۵۶	۳۶	۲۳۱	۵۶	۳۶	۲۳۱	.	.	.
فسا	۱۷۵	۱۹۱	۱۴۴۶	۱۷۵	۱۹۱	۱۴۴۶	.	.	.
فیروزآباد	۳۰۷	۴۱۳	۳۳۲۷	۳۰۷	۴۱۳	۳۳۲۷	.	.	.
فیروزکازین	۱۲	۱۸	۱۴۲	۱۲	۱۸	۱۴۲	.	.	.
کارون	۱۷۷	۳۷۹	۳۱۷۳	۱۷۳	۳۷۳	۳۱۶۴	۳	۷	۹
لارستان	۱۲۵	۳۰۵	۱۶۶۸	۱۲۳	۲۹۸	۱۶۲۰	۳	۷	۳۸
لامرد	۶	۳	۱۱	۶	۳	۱۱	.	.	.
مرودشت	۳۷۰	۴۹۳	۵۱۵۳	۳۶۹	۴۹۲	۵۱۵۳	۱	⊙	⊙
ممسنی	۱۰۳	۷۵	۵۰۷	۱۰۲	۷۴	۵۰۶	۱	⊙	⊙
مهر	۱۴	۱۲	۹۱	۱۴	۱۳	۹۱	.	.	.
نیریز	۱۶۹۱	۷۶۴	۴۵۴۷	۱۶۹۱	۷۶۲	۴۵۲۷	.	.	.

۴۸- تعداد بهره‌برداری، سطح کاشت و مقدار تولید شبدرو (خشک) برحسب شهرستان (بهره‌برداری - هکتار - تن) (فضای باز)

شهرستان	کل			آبی			دیم		
	تعداد	سطح کاشت	تولید	تعداد	سطح کاشت	تولید	تعداد	سطح کاشت	تولید
فارس	۹۸۲	۴۲۰	۱۶۷۸	۹۸۰	۲۶۵	۱۶۲۰	۶	۵	۸
آباده	۰	۰	۰	۰	۰	۰	۰	۰	۰
لرستان	۰	۰	۰	۰	۰	۰	۰	۰	۰
استهبان	۰	۰	۰	۰	۰	۰	۰	۰	۰
اقلید	۲۲۴	۱۳۲	۵۷۲	۲۲۴	۱۳۲	۵۷۲	۰	۰	۰
یوانات	۸۹	۹	۵۸	۸۹	۹	۵۸	۰	۰	۰
چهرم	۱۹۲	۳۱	۸۵	۱۹۲	۳۱	۸۵	۰	۰	۰
خرم بید	۰	۰	۰	۰	۰	۰	۰	۰	۰
داراب	۱	۱	۱	۱	۱	۱	۰	۰	۰
زرین دشت	۰	۰	۰	۰	۰	۰	۰	۰	۰
سپیدان	۷۱	۶۲	۳۲۲	۷۰	۶۲	۳۲۲	۱	۱	۱
شیراز	۱۰	۵	۴۶	۱۰	۵	۴۶	۰	۰	۰
فراشید	۰	۰	۰	۰	۰	۰	۰	۰	۰
فسا	۰	۰	۰	۰	۰	۰	۰	۰	۰
فیروزآباد	۰	۰	۰	۰	۰	۰	۰	۰	۰
قیروکارزین	۰	۰	۰	۰	۰	۰	۰	۰	۰
کازرون	۱۱۳	۵۳	۲۰۲	۱۱۳	۵۳	۲۰۲	۰	۰	۰
لارستان	۰	۰	۰	۰	۰	۰	۰	۰	۰
لامرد	۰	۰	۰	۰	۰	۰	۰	۰	۰
مرودشت	۲۴۹	۱۱۰	۳۱۸	۲۴۶	۱۰۹	۳۱۵	۳	۱	۳
ممسنی	۳۷	۱۶	۶۰	۳۵	۱۲	۵۶	۲	۳	۲
مهر	۰	۰	۰	۰	۰	۰	۰	۰	۰
نیریز	۱	۱	۱	۱	۱	۱	۰	۰	۰

۴۹- تعداد بهره‌برداری، سطح کاشت و مقدار تولید ذرت خوشه‌ای و علوفه‌ای برحسب شهرستان (بهره‌برداری - هکتار - تن)

(فضای باز)

شهرستان	کل			آبی			دیم		
	تعداد	سطح کاشت	تولید	تعداد	سطح کاشت	تولید	تعداد	سطح کاشت	تولید
فارس	۲۶۰۳	۱۶۶۰	۲۱۳۷۰۷	۲۶۰۱	۱۶۵۸	۲۱۳۷۰۷	۱	۲	۲
ایاده	۲۰۵	۴۴۲	۱۲۶۶۱	۲۰۵	۴۴۲	۱۲۶۶۱	.	.	.
ارسنجان	۶	۶	۴۴۷	۶	۶	۴۴۷	.	.	.
استهبان	۱۰	۱۵	۲۳۲	۱۰	۱۵	۲۳۲	.	.	.
اقلید	۹۷	۲۳۲	۱۵۵۹۷	۹۷	۲۳۲	۱۵۵۹۷	.	.	.
بولت	۲۳	۵۸	۱۳۱۲	۲۳	۵۸	۱۳۱۲	.	.	.
چهرم	۲۲	۸۶	۱۹۸۴	۲۲	۸۶	۱۹۸۴	.	.	.
خرم بید	۲۲	۱۱۶	۵۶۱۵	۲۲	۱۱۶	۵۶۱۵	.	.	.
داراب	۲	۲	۲	۲	۲	۲	.	.	.
زرین دشت	۲	۲	۲	۲	۲	۲	.	.	.
سپیدان	۵۱۷	۱۱۵۰	۲۹۶۱۳	۵۱۷	۱۱۵۰	۲۹۶۱۳	.	.	.
شیراز	۲۷۲	۱۱۹۲	۲۹۶۹۹	۲۷۲	۱۱۹۲	۲۹۶۹۹	.	.	.
فراشید	۱	۱	۱	۱	۱	۱	.	.	.
فسا	۱۰	۲۱	۱۱۵۸	۱۰	۲۱	۱۱۵۸	.	.	.
فیروزآباد	۱	۱	۱	۱	۱	۱	.	.	.
قیروکارزین	۲	۲	۲	۲	۲	۲	.	.	.
کازرون	۲۲	۹۲	۱۶۰۹	۲۲	۹۲	۱۶۰۹	.	.	.
لارستان	۱۵	۵۴	۵۵۲	۱۵	۵۴	۵۵۲	.	.	.
لامرد	۴	۱۷	۷۷	۴	۱۷	۷۷	.	.	.
مرودشت	۱۰۷۲	۴۷۹۷	۲۶۸۶۷۱	۱۰۷۱	۴۷۹۵	۲۶۸۶۷۱	۱	۲	۲
ممسنی	۵۲	۹۱	۱۶۵۷	۵۲	۹۱	۱۶۵۷	.	.	.
مهر	۲	۲	۲	۲	۲	۲	.	.	.
نیریز	۹	۲	۸۹	۹	۲	۸۹	.	.	.



۵۰ - تعداد بهره‌برداری، سطح کاشت و مقدار تولید سیب زمینی برحسب شهرستان (بهره‌برداری - هکتار - تن) (فضای باز)

شهرستان	کل			آبی			دیم		
	تعداد	سطح کاشت	تولید	تعداد	سطح کاشت	تولید	تعداد	سطح کاشت	تولید
فارس	۵۲۸۷	۶۳۲۲	۱۰۴۰۷۸	۵۲۸۷	۶۳۲۲	۱۰۴۰۷۸	.	.	.
آباده	۱۰۰	۱۸	۲۷۴	۱۰۰	۱۸	۲۷۴	.	.	.
ارسنجان	۱	⊙	⊙	۱	⊙	⊙	.	.	.
استهبان	۲	⊙	⊙	۲	⊙	⊙	.	.	.
اقلید	۳۹۶	۶۳۸	۱۲۹۲۵	۳۹۶	۶۳۸	۱۲۹۲۵	.	.	.
بوانات	۲۴۵	۵۰۱	۶۲۵۶	۲۴۵	۵۰۱	۶۲۵۶	.	.	.
جهرم	۲	⊙	⊙	۲	⊙	⊙	.	.	.
خرم بید	۲۶۷۷	۳۱۶۱	۳۹۶۹۱	۲۶۷۷	۳۱۶۱	۳۹۶۹۱	.	.	.
داراب	۱۰۲	۹۵	۱۵۱۲	۱۰۲	۹۵	۱۵۱۲	.	.	.
زرین دشت	۲	⊙	⊙	۲	⊙	⊙	.	.	.
سپیدان	۶	۵	۸۱	۶	۵	۸۱	.	.	.
شیراز	۳۸۴	۶۹۹	۱۹۴۳۹	۳۸۴	۶۹۹	۱۹۴۳۹	.	.	.
فراشیند	۲	۲	۵۱	۲	۲	۵۱	.	.	.
فسا	.	.	.	.	.	.	.	.	.
فیروزآباد	۱	⊙	⊙	۱	⊙	⊙	.	.	.
قیروکارزین	۲	⊙	⊙	۲	⊙	⊙	.	.	.
کازرون	۱۰۰۵	۹۳۷	۱۶۳۰۶	۱۰۰۵	۹۳۷	۱۶۳۰۶	.	.	.
لارستان	۲۱	۸۱	۱۳۲۲	۲۱	۸۱	۱۳۲۲	.	.	.
لامرد	۳	⊙	⊙	۳	⊙	⊙	.	.	.
مرودشت	۱۶	۶۸	۲۲۴۴	۱۶	۶۸	۲۲۴۴	.	.	.
ممسنی	۸	۲	۳۹	۸	۲	۳۹	.	.	.
مهر	۱۲	۲۲	۳۷۹	۱۲	۲۲	۳۷۹	.	.	.
نیریز	۱۸۱	۸۷	۹۳۸	۱۸۱	۸۷	۹۳۸	.	.	.

نتایج تفصیلی سرشماری عمومی کشاورزی ۱۳۸۲ - استان فارس

۵۱- تعداد بهره‌برداری، سطح کاشت و مقدار تولید پیاز برحسب شهرستان

(بهره‌برداری - هکتار - تن)

(فضای باز)

شهرستان	کل			آبی			دم	
	تعداد	سطح کاشت	تولید	تعداد	سطح کاشت	تولید	تعداد	سطح کاشت
فارس	۲۲۵۷	۲۳۱۵	۷۸۱۴۴	۲۴۵۵	۲۳۱۴	۷۸۱۴۴	۲	۰
آباده	۹۰	۱۲	۲۲۲	۹۰	۱۲	۲۲۲	۰	۰
ارسنجان	۱	۰	۰	۱	۰	۰	۰	۰
استهبان	۲۲	۹	۳۱۵	۲۳	۹	۳۱۵	۰	۰
اقلید	۴۰	۲	۲۵	۴۰	۲	۲۵	۰	۰
بوانات	۳۱	//	۵	۳۱	//	۵	۰	۰
چهرم	۶۷	۲۵	۳۰۴	۶۷	۲۵	۳۰۴	۰	۰
خرم‌بند	۰	۰	۰	۰	۰	۰	۰	۰
داراب	۶۱	۳۰	۴۴۷	۶۱	۳۰	۴۴۷	۰	۰
زیرین دشت	۲	//	//	۳	//	//	۰	۰
سپیدان	۲۱۴	۱۹۷	۷۹۷۰	۲۱۴	۱۹۷	۷۹۷۰	۰	۰
شیراز	۱۴۹۲	۱۳۲۵	۴۶۰۴۴	۱۴۹۰	۱۲۲۴	۴۶۰۴۰	۲	۰
فرشید	۱۱۶	۱۴	۲۲۹	۱۱۶	۱۴	۲۲۹	۰	۰
فسا	۲۸	۲۳	۸۲۵	۲۸	۲۳	۸۲۵	۰	۰
فیروزآباد	۵	۱	۱۱	۵	۱	۱۱	۰	۰
قیروکارزین	۱۴	۲	۱۶	۱۴	۲	۱۶	۰	۰
کازرون	۹۲۷	۵۲۷	۱۷۴۰۷	۹۲۷	۵۲۷	۱۷۴۰۷	۰	۰
لاړستان	۱۳۴	۱۵۲	۱۸۰۸	۱۳۴	۱۵۲	۱۸۰۸	۰	۰
لامرد	۲۲	۱۳	۱۱۷	۲۲	۱۳	۱۱۷	۰	۰
مرودشت	۵۸	۶۳	۲۶۰۰	۵۸	۶۳	۲۶۰۰	۰	۰
ممسنی	۲۴	۴	۵۱	۲۴	۴	۵۱	۰	۰
مهر	۶۶	۱۵	۲۶۲	۶۶	۱۵	۲۶۲	۰	۰
نیریز	۹۲	۳	۲۳	۹۲	۳	۲۳	۰	۰

۵۲ - تعداد بهره‌برداری، سطح کاشت و مقدار تولید گوجه فرنگی برحسب شهرستان (بهره‌برداری - هکتار - تن) (فضای باز)

شهرستان	کل			آبی			دیم		
	تعداد	سطح کاشت	تولید	تعداد	سطح کاشت	تولید	تعداد	سطح کاشت	تولید
فارس	۹۱۲۲	۹۲۴۲	۳۴۲۰۸۷	۹۱۱۲	۹۲۲۸	۳۴۰۲۸	۱۰	۱۴	۱۴
آبادیه	۱۳۰	۱۱	۱۷۱	۱۳۰	۱۱	۱۷۱	.	.	.
ارستجان	۲۵۷	۲۵۲	۲۲۲۲	۲۵۷	۲۵۲	۲۲۲۲	.	.	.
استهبان	۶۶۵	۵۲۶	۱۷۸۹۵	۶۶۵	۵۲۶	۱۷۸۹۵	.	.	.
اقلید	۱۲۷	۱۲۴	۴۴۲۶	۱۲۷	۱۲۴	۴۴۲۶	.	.	.
بوانات	۱۰۳	۱۹	۴۸۲	۱۰۳	۱۹	۴۸۲	.	.	.
چهرم	۱۳۶	۱۰۸	۲۵۷۲	۱۳۶	۱۰۸	۲۵۷۲	.	.	.
خرم بید	۱۷۷	۱۸۹	۲۲۱۹	۱۷۷	۱۸۹	۲۲۱۹	.	.	.
داراب	۸۵	۵۲	۱۲۸۵	۸۵	۵۲	۱۲۸۵	.	.	.
زربین دشت	۲	⊙	⊙	۲	⊙	⊙	.	.	.
سپیدان	۱۷۵	۱۹۵	۶۸۸۰	۱۷۵	۱۹۵	۶۸۸۰	.	.	.
شیراز	۱۰۹۸	۷۲۷	۱۸۳۶۷	۱۰۹۳	۷۲۴	۱۸۳۶۸	۵	۲	۱۹
فراشیند	۲۷۶	۲۷۲	۱۶۳۰۴	۲۷۶	۲۷۲	۱۶۳۰۴	.	.	.
فسا	۱۰۲۱	۱۱۵۷	۴۱۱۶۲	۱۰۲۱	۱۱۵۷	۴۱۱۶۲	.	.	.
فیروزآباد	۳۲	۱۲	۳۲۲	۳۲	۱۱	۳۲۲	۱	⊙	⊙
قیروکارزین	۲۴۴	۴۳۳	۹۵۷۷	۲۴۴	۴۳۳	۹۵۷۷	.	.	.
کازرون	۱۷۴۲	۱۹۶۱	۷۲۸۶۵	۱۷۳۸	۱۹۵۲	۷۲۸۵۶	۴	۷	۹
لارستان	۱۰۶	۱۷۰	۲۶۲۱	۱۰۶	۱۷۰	۲۶۲۱	.	.	.
لامرد	۶۸	۱۸۰	۲۴۱۵	۶۸	۱۸۰	۲۴۱۵	.	.	.
مرودشت	۱۸۲۷	۲۱۹۷	۱۱۱۳۷۰	۱۸۲۶	۲۱۹۶	۱۱۱۳۶۷	۱	⊙	⊙
ممسنی	۳۰۵	۲۴۲	۶۵۶۶	۳۰۵	۲۴۲	۶۵۶۶	.	.	.
مهر	۵۹	۴۷	۹۰۴	۵۹	۴۷	۹۰۴	.	.	.
نیریز	۱۲۷	۵۵	۱۲۲۸	۱۲۷	۵۵	۱۲۲۸	.	.	.

نتایج تفصیلی سرشماری عمومی کشاورزی ۱۳۸۲ - استان فارس

۵۲- تعداد بهره‌برداری، سطح کاشت و مقدار تولید هویج، ترب، شلغم و چغندرلبویی برحسب شهرستان

(بهره‌برداری - هکتار - تن)

(فضای باز)

شهرستان	کل			ابی			دیم	
	تعداد	سطح کاشت	تولید	تعداد	سطح کاشت	تولید	تعداد	سطح کاشت
فارس	۶۶۶	۴۱۸	۱۲۲۹۸	۶۶۵	۴۱۸	۱۲۲۹۷	۱	۱
آباده	۸۱	۱۲	۱۲۲	۸۱	۱۲	۱۲۲	.	.
ارستان	.	.	.	.	.	.	.	.
استهبان	۸	۲	۲۵	۸	۲	۲۵	.	.
اقلید	۲۸	۲	۲۲	۲۸	۲	۲۲	.	.
بوانات	۱۰	۱	۱۷	۱۰	۱	۱۷	.	.
چهرم	۲	۲	۲۶	۲	۲	۲۶	.	.
خرم بید	.	.	.	.	.	.	.	.
ناراب	۵	۲	۲۸	۵	۲	۲۸	.	.
زرین دشت	۲	⊙	⊙	۲	⊙	⊙	.	.
سپیدان	۲۹	۵۴	۹۸۱	۲۹	۵۲	۹۸۱	.	.
شیراز	۲۹۹	۲۱۲	۱۱۱۷۲	۲۹۹	۲۱۲	۱۱۱۷۲	.	.
فرشبند	.	.	.	.	.	.	.	.
فسا	۲	⊙	⊙	۲	⊙	⊙	.	.
فیروزآباد	۲	⊙	⊙	۲	⊙	⊙	.	.
فیروزکازین	۱	⊙	⊙	۱	⊙	⊙	.	.
کازرون	۱۶	۱۱	۱۳۶	۱۵	۱۰	۱۳۶	۱	⊙
لارستان	۸	۲	۷۸	۸	۲	۷۸	.	.
لامرد	۱	⊙	⊙	۱	⊙	⊙	.	.
مرودشت	۷	۲	۲۹	۷	۲	۲۹	.	.
ممشنی	۶	۲	۳۳	۶	۲	۳۳	.	.
مهر	۱۱	۲	۳۰	۱۱	۲	۳۰	.	.
نیریز	۱۶	۲	۲۲	۱۶	۲	۲۲	.	.

۵۴ - تعداد بهره‌برداری، سطح کاشت و مقدار تولید سایر سبزیجات<sup>(۱)</sup> برحسب شهرستان (بهره‌برداری - هکتار - تن) (فضای باز)

شهرستان	کل			آبی			دیم		
	تعداد	سطح کاشت	تولید	تعداد	سطح کاشت	تولید	تعداد	سطح کاشت	تولید
فارس	۴۷۱۱	۳۹۳۰	۱۲۵۸۹	۲۷۰۶	۳۹۲۸	۱۲۵۸۷	۵	۲	۲
آباد	۲۲	۶	۵۱	۲۲	۶	۵۱	.	.	.
ارستجان	۱۳	۱	۲۰	۱۳	۱	۲۰	.	.	.
استهبان	۲۳	۱۹	۱۲۷	۲۳	۱۹	۱۲۷	.	.	.
اقلید	۱۲۲	۱۸	۱۳۰	۱۲۲	۱۸	۱۳۰	.	.	.
بیوانات	۲۷	۲	۳۰	۲۷	۲	۳۰	.	.	.
چهرم	۸۸	۱۵۰	۳۶۵۲	۸۸	۱۵۰	۳۶۵۲	.	.	.
خرم بید	۵	۱	۲۲	۵	۱	۲۲	.	.	.
داراب	۱۹۶	۱۵۵	۱۹۲۳	۱۹۶	۱۵۵	۱۹۲۳	.	.	.
زرین دشت	۱۹	۲	۳۰	۱۹	۲	۳۰	.	.	.
سمیدان	۵۲	۵۹	۲۴۰۱	۵۲	۵۹	۲۴۰۱	.	.	.
شیراز	۱۷۷۳	۱۵۹۲	۳۸۶۶۱	۱۷۷۱	۱۵۹۲	۳۸۶۶۰	۲	۲	۲
فراشبند	۱۱۰	۴۳	۸۲۳	۱۱۰	۴۳	۸۲۳	.	.	.
فسا	۳۹۵	۳۲۸	۱۱۱۹۹	۳۹۵	۳۲۸	۱۱۱۹۹	.	.	.
فیروزآباد	۲۲	۲	۲۸	۲۲	۲	۲۸	.	.	.
قیروکارزین	۲۴۵	۲۹۱	۴۲۱۹	۲۴۵	۲۹۱	۴۲۱۹	.	.	.
کازرون	۱۱۳۲	۹۸۰	۱۴۹۹۴	۱۱۳۱	۹۷۹	۱۴۹۹۳	۱	۱	۱
لارستان	۱۰۹	۱۲۸	۱۴۵۸	۱۰۹	۱۲۸	۱۴۵۸	.	.	.
لامرد	۵۵	۲۹	۲۴۷	۵۵	۲۹	۲۴۷	.	.	.
مرودشت	۵۳	۳۱	۱۲۴۰	۵۳	۳۱	۱۲۴۰	.	.	.
ممسنی	۱۲۹	۴۱	۷۲۳	۱۲۷	۴۰	۷۲۲	۲	۲	۲
مهر	۶۳	۲۱	۲۲۹	۶۳	۲۱	۲۲۹	.	.	.
نی‌ریز	۱۰۷	۱۴	۱۱۹	۱۰۷	۱۴	۱۱۹	.	.	.

(۱) بادنجان، انواع کدو، نخود فرنگی، لوبیاسبز، کاهو، انواع کلم، کرفس، اسفناج، جعفری، گشنیز (برگی)، شاهی، تره فرنگی، ریحان، نعناع، ترخون، شنبلیله، مرزه، مارچوبه، سیرسبز، پیازچه، بامیه، قزل، تربچه، شوید، آندپو، آرتیشو و ...



۵۶- تعداد بهره‌برداری، سطح کاشت و مقدار تولید ارزش برحسب شهرستان (بهره‌برداری - هکتار - تن) (فضای باز)

شهرستان	کل			آبی			دیم	
	تعداد	سطح کاشت	تولید	تعداد	سطح کاشت	تولید	تعداد	سطح کاشت
فارس	۵۵۹	۱۲۸۸	۳۶۳۱	۵۵۸	۱۲۸۸	۲۶۳۰	۱	۰
آباد	۶۴	۴۵	۸۱	۶۲	۴۵	۸۱	۰	۰
ارستان	۱	۰	۰	۱	۰	۰	۰	۰
استهبان	۰	۰	۰	۰	۰	۰	۰	۰
لاقید	۹	۴	۵	۹	۴	۵	۰	۰
بوانات	۱۵	۴	۸	۱۵	۴	۸	۰	۰
چهرم	۰	۰	۰	۰	۰	۰	۰	۰
خوم بید	۰	۰	۰	۰	۰	۰	۰	۰
داراب	۰	۰	۰	۰	۰	۰	۰	۰
زربین دشت	۰	۰	۰	۰	۰	۰	۰	۰
سپیدان	۲	۰	۰	۲	۰	۰	۰	۰
شیراز	۲۸۷	۱۰۴۷	۳۰۴۹	۲۸۶	۱۰۴۷	۲۰۴۹	۱	۰
فراشبند	۰	۰	۰	۰	۰	۰	۰	۰
فسا	۰	۰	۰	۰	۰	۰	۰	۰
فیروزآباد	۱	۰	۰	۱	۰	۰	۰	۰
فیروزکوه	۰	۰	۰	۰	۰	۰	۰	۰
کازرون	۲	۰	۰	۲	۰	۰	۰	۰
لاستان	۰	۰	۰	۰	۰	۰	۰	۰
لامرد	۰	۰	۰	۰	۰	۰	۰	۰
مرودشت	۷۳	۱۸۱	۴۷۰	۷۳	۱۸۱	۲۷۰	۰	۰
ممسنی	۰	۰	۰	۰	۰	۰	۰	۰
میهر	۳	۲	۶	۳	۲	۶	۰	۰
نی‌ریز	۳	۲	۴	۳	۲	۴	۰	۰

نتایج تفصیلی سرشماری عمومی کشاورزی ۱۳۸۲ - استان فارس

۵۷- تعداد بهره‌برداری، سطح کاشت و مقدار تولید آفتابگردان آجیلی برحسب شهرستان (بهره‌برداری - هکتار - تن) (فضای باز)

شهرستان	کل		آبی			دم	
	تعداد	سطح کاشت	تولید	تعداد	سطح کاشت	تولید	تعداد
فارس	۲۴۲	۲۰۶	۲۲۷	۲۴۲	۳۰۶	۴۴۷	
آبادیه	۵۹	۲۵	۲۲	۵۹	۲۵	۲۲	
ارسنجان	۰	۰	۰	۰	۰	۰	
استهبان	۲	⊙	⊙	۲	⊙	⊙	
الکلید	۲	⊙	⊙	۲	⊙	⊙	
بوانات	۲۲۴	۱۶۵	۲۳۸	۲۲۴	۱۶۵	۲۲۸	
چهرم	۱	⊙	⊙	۱	⊙	⊙	
خرم بید	۶	۱	۱	۶	۱	۱	
داراب	۰	۰	۰	۰	۰	۰	
زرین دشت	۰	۰	۰	۰	۰	۰	
سپیدان	۰	۰	۰	۰	۰	۰	
شیراز	۱۸	۲	۷	۱۸	۲	۷	
فوشنبند	۱	⊙	⊙	۱	⊙	⊙	
فسا	۰	۰	۰	۰	۰	۰	
فیروزآباد	۰	۰	۰	۰	۰	۰	
فیروزکوه	۰	۰	۰	۰	۰	۰	
کازرون	۰	۰	۰	۰	۰	۰	
لارستان	۰	۰	۰	۰	۰	۰	
لامرد	۰	۰	۰	۰	۰	۰	
مرودشت	۸	۲۲	۳۲	۸	۲۲	۲۲	
محمبی	۱	⊙	⊙	۱	⊙	⊙	
مهر	۰	۰	۰	۰	۰	۰	
نی‌ریز	۷۱	۸۵	۱۲۴	۷۱	۸۵	۱۲۴	



# فصل چهارم

## باغداری

(تولید محصولات دائمی در فضای باز)

و

تولید گلخانه‌ای

۵۸- تعداد بهره‌برداری، سطح کاشت ساده، تعداد درخت و مقدار تولید محصولات دائمی برحسب نام محصول (بهره‌برداری - هکتار - هزار اصله - تن)

(فضای باز)

تولید	کاشت مجتمع ساده (تک محصولی)			کل		نام محصول	
	تعداد درخت		سطح کاشت	تعداد بهره‌برداری	تولید		تعداد بهره‌برداری
	نهال	بارور					
xx	۱۱۳۴۷	۲۰۵۲۲	۱۰۹۲۱۹	xx	xx	xx	
جمع							
۲۰۲۰۲	۱۳۷۰	۱۵۸۵	۷۹۲۲	۶۷۱۱	۲۷۳۵۴	۱۷۵۷۶	
سیب							
۲۹	۱	۲	۱۰	۱۸	۲۲۴	۱۷۷۸	
کلابی							
۱۶۲	۲۱	۱۷	۸۰	۱۲۲	۶۹۲	۲۴۶۰	
به							
۵۷۶	۱	۹	۲۸	۲۵	۶۸۸	۲۳۱۹	
گیلاس و آلبالو							
۱۳۸۷	۲۲	۹۸	۳۱۸	۲۲۱	۲۵۹۲	۹۳۸۱	
زردآلو و قیسی							
۶۲۹۷	۱۲۴	۲۰۰	۶۷۱	۶۷۲	۱۶۲۳۴	۷۱۳۹	
هلوه، شلیل و شفتالو							
۱۵۸۵	۶۸	۱۸۵	۵۰۷	۹۶۸	۳۲۳۷	۵۹۳۴	
انواع آلو و گوجه							
۲۵۲	۲۸	۸۸	۲۹۲	۲۵۱	۱۲۰۱	۱۰۱۵۶	
انجیر آبی							
۹۹۹۱	۳۲۰	۲۱۶۵	۹۸۵۲	۶۸۵۲	۱۱۱۵۱	۶۵۸۱	
انجیر دیم							
۷۰۲۲۱	۸۷۱	۱۹۸۳	۷۰۹۲	۲۸۲۷	۹۸۶۰۷	۱۹۲۰۶	
پرتقال							
۱۳۰۸۰	۲۱۲	۲۰۲	۱۶۹۹	۱۱۹۸	۳۱۰۲۰	۱۰۵۵۳	
نارنگی							
۲۸۷۱۵	۲۲۷	۵۵۶	۲۲۳۲	۱۱۸۴	۶۸۸۱۶	۶۲۶۲	
نیمو شیرین							
۲۱۱۳۰	۲۹۲	۷۲۳	۲۶۶۴	۲۳۱۷	۵۴۶۵۷	۱۲۵۲۹	
نیموترش (شامل نیموعمانی)							
۳۵	۲	۱	۱۳	۲	۱۰۲	۱۸۸	
گریپ فروت							
۱۵۲	۲۰	۲۰	۱۳۶	۱۲۶	۲۲۰۸	۹۲۵۸	
سایر مرکبات <sup>(۱)</sup>							
⊙	⊙	⊙	⊙	۱	۲	۲۸۶	
موز							
۵						۵	
کیوی							
۵۶۵	۸۶۵	۱۲۴	۲۸۰۲	۵۴۴	۶۲۲	۱۳۷۲	
زیتون							
۲۴۳۲۵	۲۲۲	۲۲۸۸	۶۲۴۶	۹۵۰۹	۸۶۰۲۷	۲۹۴۳۹	
انار							
۲۱۸۵۹	۸۵۲	۲۲۹۱	۱۵۹۳۵	۱۳۱۳۱	۵۶۸۱۱	۳۱۰۶۹	
خرما							
۲۴۱۱	۸۲۵	۹۷۹	۲۳۶۹	۵۲۴۸	۹۵۹۱	۲۰۹۸۵	
بادام آبی							
۹۲۳	۳۶۰	۷۲۰	۳۳۷۸	۱۷۷۹	۱۲۱۳	۳۳۵۰	
بادام دیم							
۱۹۶۸	۳۹۲	۱۷۹	۲۴۰۰	۳۷۹۹	۴۸۱۷	۲۷۲۳۳	
گردو							
۳۰	//	۲	۹	۶	۳۰	۴۵	
فندق							
۷۲۲۹	۷۲۹۶	۵۰۷۴	۱۰۲۹۱	۳۷۲۵	۷۲۳۸	۲۴۴۷	
پسته							
۱۸۱۰۷	۲۴۲۲	۱۵۶۸۲	۱۱۶۸۶	۱۷۲۶۵	۱۰۷۸۱۰	۳۲۰۲۰	
انگور آبی							
۲۱۷۶۰	۷۰۶	۲۱۶۲	۱۲۳۳۲	۸۱۸۷	۳۱۹۸۱	۱۰۱۶۰	
انگور دیم							
⊙	-	-	⊙	۲	۸	۲۷۵	
توت فرنگی							

۵۸- تعداد بهره‌برداری، سطح کاشت ساده، تعداد درخت و مقدار تولید محصولات دائمی برحسب نام محصول (دنباله)  
(بهره‌برداری - هکتار - هزار اصله - تن)

(فضای باز)

تولید	کاشت پراکنده			کاشت مجتمع مخلوط (چندمحصولی)			نام محصول	
	تعداد درخت		تعداد بهره‌برداری	تولید	تعداد درخت			تعداد بهره‌برداری
	نهال	بارور			نهال	بارور		
xx	۱۲۷	۹۹۳	xx	xx	۲۲۵۲	۸۲۶۰	xx	جمع
۴۶۷	۲۳	۲۴	۵۰۳۹	۶۶۸۲	۳۶۸	۳۵۲	۶۱۷۷	سیب
۵۷	۲	۳	۱۰۲۲	۱۴۸	۵	۹	۷۲۹	گلابی
۱۴۱	۷	۱۰	۲۵۴۸	۳۸۷	۲۰	۲۶	۱۸۰۱	به
۲۲	۳	۳	۱۲۱۹	۱۲۰	۱۱	۱۳	۱۰۸۰	گیلاس و آلبالو
۶۶۹	۹	۲۵	۵۰۳۲	۲۵۳۷	۷۶	۱۳۹	۳۹۶۱	زردآلو و فسی
۷۲۸	۲۲	۳۹	۲۶۰۴	۹۲۱۰	۲۲۰	۳۴۸	۳۹۱۱	هلو، شلیل و شفتالو
۲۸۵	۱۲	۲۸	۲۴۸۰	۱۲۶۶	۲۲	۱۵۳	۲۵۲۴	انواع آلو و گوجه
۲۰۴	۶	۱۹	۸۰۷۵	۳۴۲	۵	۱۹	۱۸۴۸	انجیر آبی
۸۴	۲	۸	۶۳۱	۱۰۷۳	۱۷	۱۲۸	۱۰۹۹	انجیر دیم
۶۳۱	۱۷	۳۰	۹۷۴۱	۲۷۷۲۵	۳۷۳	۸۶۶	۴۸۲۹	پرتقال
۱۲۴۱	۱۵	۳۷	۵۶۸۱	۱۶۷۱۹	۱۸۷	۶۱۸	۳۷۲۸	نارنگی
۲۴۲	۴	۱۰	۲۷۰۲	۲۹۷۵۹	۱۶۷	۲۲۳	۲۳۸۸	لیمو شیرین
۱۰۶۸	۲۷	۳۰	۷۰۵۶	۲۳۴۵۸	۲۵۴	۲۷۱	۴۲۰۵	لیموترش (شامل لیمو عمانی)
۱۵	//	//	۱۲۶	۵۲	//	۱	۵۱	گریب فروت
۲۴۳	۷	۱۶	۸۰۶۷	۸۶۲	۹	۲۹	۱۰۷۸	سایر مرکبات <sup>(۱)</sup>
۱	//	//	۲۵۱	۱	//	//	۳۴	موز
۰	//	//	۲	⊙	⊙	⊙	۱	کیوی
۱۰	۳	۱	۵۳۷	۶۹	۲۲۲	۱۵	۳۰۵	زیتون
۱۵۱۷	۲۰	۸۸	۱۱۸۰۵	۳۸۲۰۵	۸۵	۱۱۶۷	۸۲۲۲	انار
۲۰۷۱	۴۴	۶۹	۱۷۲۶۶	۱۲۸۸۱	۱۰۲	۳۰۵	۳۷۲۱	خرما
۶۲۷	۷۱	۱۲۰	۸۰۵۴	۵۲۷۳	۲۹۰	۶۷۲	۸۱۸۹	بادام آبی
۳۷	۱۶	۱۱	۵۲۸	۲۵۳	۲۶	۳۹۵	۱۰۶۰	بادام دیم
۱۱۵۰	۱۰۶	۷۲	۱۵۸۷۳	۱۶۹۹	۲۳۳	۱۴۲	۸۳۱۶	گردو
//	//	//	۲۰	//	//	//	۱۹	فندق
۳	۳	۲	۶۶۳	۶	۳	۱	۱۰۲	پسته
۸۱۴	۱۴	۴۸	۱۰۸۳۵	۸۸۸۸	۱۵۶	۹۲۷	۲۴۲۹	انگور آبی
۶۸	۲	۱۴	۲۸۵	۲۱۵۳	۵۴	۶۳۳	۱۶۹۹	انگور دیم
۴	-	-	۱۹۱	۴	-	-	۸۲	توت فرنگی



۵۸ - تعداد بهره‌برداری، سطح کاشت ساده، تعداد درخت و مقدار تولید محصولات دائمی برحسب نام محصول (دنباله)  
(بهره‌برداری - هکتار - هزار اصله - تن)

(فضای باز)

تولید	کاشت مجتمع ساده (تک محصولی)			کل		نام محصول	
	تعداد درخت		سطح کاشت	تعداد بهره‌برداری	تولید		تعداد بهره‌برداری
	بهال	بارور					
.	-	-	.	.	.	جای	
۹	//	//	۲	۶	۲۴۰	۸۵۵۱ انواع توت و شاه توت	
-	۱۵	۱۲	۲۶	۱۴	-	۱۰۹ توت نوغان	
۳۹۹	-	-	۱۱۹۹	۱۰۹۶	۶۶۵	۴۹۰۲ گل محمدی	
۸۶۷	۱۲۲۷	۷۱۵	۶۹۲	۷۹۵	۱۰۰۸	۷۲۵۶ انواع تیریزی <sup>(۱)</sup> (۲)	
۱۴	-	-	۲۵	۱۳۲	۲۱	۲۲۰ خزانه‌ی درختان مثمر <sup>(۳)</sup>	
۸	-	-	۲۰	۲۱	۹	۷۴ خزانه‌ی درختان غیرمثمر <sup>(۳)</sup>	
-	-	-	۹	۱۱	-	۹۲۲ گیذهان دائمی زینتی	
۲۹۰	۵	۱۹	۴۴	۵۷	۳۰۱۸	۱۶۰۴ خرما	
.	.	.	.	.	//	۷ شاه بلوط	
⊙	⊙	⊙	⊙	۱	۱۱	۳۲۲ سترجد	
⊙	-	-	⊙	۲	۶	۲۴ سماق	
.	.	.	.	.	۱	۱۰ زانزالک	
-	-	-	.	.	//	۶ زرشک	
.	.	.	.	.	⊙	۲ زغال اخته	
⊙	⊙	⊙	⊙	۲	۲	۱۴ عناب	
.	.	.	.	.	.	۴ انبه	
.	.	.	.	.	.	پایابیا (خریزه درختی)	
⊙	⊙	⊙	⊙	۱	۴۹	۱۷۶۵ کنار	
۲	۱	//	۲	۶	۶۵	۴۷۰ ازگیل	

نتایج تفصیلی سرشماری عمومی کشاورزی ۱۳۸۲ - استان فارس

۵۸- تعداد بهره‌برداری، سطح کاشت ساده، تعداد درخت و مقدار تولید محصولات دائمی برحسب نام محصول (دنباله)  
(بهره‌برداری - هکتار - هزار اصله - تن)

(فضای باز)

تولید	کاشت پراکنده			کاشت مجتمع مخلوط (چندمحصولی)			نام محصول	
	تعداد درخت		تعداد بهره‌برداری	تولید	تعداد درخت			تعداد بهره‌برداری
	نهال	بارور			نهال	بارور		
-	-	-	-	-	-	-	چای	
۱۷۱	۴	۱۱	۷۴۰۸	۶۰	۱	۵	انواع توت و شاه توت	
-	۱	//	۸۵	-	//	//	توت نوغان	
۴	-	-	۱۵۴۱	۲۴۲	-	-	گل محمدی	
۱۰۸	۲۸۱	۲۶۲	۵۵۲۴	۳۴	۱۶۶	۲۲۰	انواع تیریزی <sup>(۱)</sup>	
۴	-	-	۹	۴	-	-	خزانه‌ی درختان مثمر <sup>(۲)</sup>	
۱	-	-	۳۳	۱	-	-	خزانه‌ی درختان غیر مثمر <sup>(۳)</sup>	
-	-	-	۵۸۷	-	-	-	گیاهان دائمی زینتی	
۱۰۶	//	۴	۸۶۵	۲۶۲۴	۶	۵۳	خرمالو	
//	//	//	۶	⊙	⊙	⊙	شاه بلوط	
۹	//	۱	۲۸۷	۲	//	//	سجده	
⊙	-	-	۱	۱	-	-	سماق	
۱	//	//	۷	//	//	//	زالزالک	
⊙	-	-	۱	//	-	-	زرشک	
⊙	⊙	⊙	۲	۰	۰	۰	زغال اخته	
۱	//	//	۸	۱	-	//	عقاب	
-	//	-	۴	۰	-	-	لبه	
-	-	-	-	-	-	-	بایابا (خریزه درختی)	
۲۲	۱	۱	۱۷۳۷	۶	۱	۱	کنار	
۹	//	۱	۲۷۲	۵۲	۴	۵	ازگیل	

(۱) نارنج، دارایی، بلنگ، بکریایی و ...

(۲) تریزی، سپیدار، کیبده، شالک، پده، آشن و ...

(۳) تولید محصولات تریزی، خزانه‌ی درختان مثمر و خزانه‌ی درختان غیر مثمر به واحد هزار اصله است.

۵۹- تعداد بهره‌برداری، سطح کاشت ساده، تعداد درخت و مقدار تولید سیب برحسب شهرستان (بهره‌برداری - هکتار - هزار اسله - تن) (فضای باز)

تولید	کاشت مجتمع ساده (تک محصولی)			کل		شهرستان	
	تعداد درخت		سطح کاشت	تعداد بهره‌برداری	تولید		تعداد بهره‌برداری
	نهال	بارور					
۲۰۶۰۳	۱۲۲۰	۱۵۸۵	۷۹۴۳	۶۷۱۱	۲۷۲۵۲	۱۷۵۷۶	فارس
۶۳۰	۵۲	۲۲	۲۴۰	۱۲۵	۸۲۶	۸۹۲	آباده
۶	۱	//	۲	۲	۲۲	۲۰۶	ارسنجان
۱۲۵	۷	۱۸	۶۱	۹۳	۲۰۲	۲۳۲	استهبان
۶۸۲۸	۵۳۷	۲۲۷	۲۰۸۳	۱۸۳۴	۷۱۸۲	۲۶۸۴	اقلید
۵۲۵	۲۱	۲۲	۱۴۷	۲۲۹	۷۴۶	۱۴۹۶	بوانات
۲۱۱	۲	۹	۲۵	۱۹۷	۷۷۲	۱۱۴۴	چهرم
۲۱۶	۲۱	۱۱	۶۷	۷۵	۵۶۸	۶۷۱	خرم بید
⊙	⊙	⊙	⊙	۱	۶۲	۱۲۰	داراب
⊙	⊙	⊙	⊙	۱	//	۵	زرین حشت
۱۶۹۹۱	۲۰۴	۵۰۷	۲۷۰۹	۲۴۴۶	۱۹۲۶۹	۳۴۲۲	سپیدان
۱۱۸۹۶	۲۱۰	۶۲۶	۲۰۹۲	۱۰۷۱	۱۳۲۰۰	۳۷۴۹	شیراز
.	.	.	.	.	//	۳	فراشند
۹	//	۱	۲	۸	۱۷۵	۹۶	فسا
۲۸۱	۱	۲۶	۵۸	۱۱۶	۳۱۸	۲۹۷	فیروزآباد
⊙	⊙	⊙	⊙	۱	۱۱۲	۱۹۸	قیروکارزین
۱۷۶	۲	۵	۲۴	۲۲	۲۹۸	۱۷۷	کازرون
.	.	.	.	.	⊙	۱	لارستان
.	.	.	.	.	//	۳	لامرد
۲۲۲۳	۸۶	۷۰	۳۸۵	۲۸۸	۲۸۲۹	۱۲۴۴	مرودشت
۱۹۹	۳	۹	۲۷	۶۹	۲۶۷	۲۵۵	ممسنی
.	.	.	.	.	⊙	۲	مهر
۲۱	۱	۲	۷	۱۲	۶۲	۴۷۴	نی‌ریز

نتایج تفصیلی سرشماری عمومی کشاورزی ۱۳۸۲ - استان فارس

۵۹- تعداد بهره‌برداری، سطح کاشت ساده، تعداد درخت و مقدار تولید سیب بر حسب شهرستان (دقیقه)  
(بهره‌برداری - هکتار - هزار اصله - تن)

(فضای باز)

تولید	کاشت پراکنده			تولید	تعداد درخت		تعداد بهره‌برداری	شهرستان
	تعداد درخت		تعداد بهره‌برداری		تعداد درخت			
	نپال	بارور			نپال	بارور		
۶۶۷	۲۳	۲۴	۵۰۳۹	۶۶۸۴	۳۶۸	۳۵۲	۶۱۷۷	فارس
۵۸	۱	۳	۲۷۲	۱۵۹	۳۸	۱۰	۳۱۰	آباد
۹	//	//	۱۹۱	۱۸	//	//	۱۱	ارسنجان
۹	۱	۱	۸۳	۲۲۸	۸	۱۰	۱۵۷	استهبان
۲۹	۶	۲	۱۳۶۷	۲۹۵	۳۰	۱۹	۶۷۲	اقلید
۸۸	۳	۴	۸۹۲	۱۱۲	۹	۵	۳۹۰	بوانات
۱۹	//	۱	۱۰۹	۵۲۶	۵	۳۴	۸۳۹	چهرم
۱۳	//	۱	۱۴۹	۱۳۸	۵	۸	۴۶۰	خرم بید
۳	//	//	۳۱	۶۰	//	۲	۸۸	دلراب
//	//	//	۲	.	.	.	.	زرین دشت
۲۶	۳	۲	۸۱	۲۷۵۱	۱۶۴	۱۶۰	۹۶۸	سپیدان
۸۲	۷	۵	۵۲۴	۱۴۲۲	۷۲	۶۱	۱۱۲۳	شیراز
⊙	⊙	⊙	۲	⊙	⊙	⊙	۱	فرامیند
۴	//	//	۳۶	۱۶۲	۱	۶	۵۲	فسا
۷	//	۱	۹۹	۲۲	۱	۳	۸۲	فیروزآباد
۷	//	//	۲۹	۱۰۵	//	۴	۱۲۸	فیروزکوه
۱۴	//	//	۴۵	۱۰۸	۱	۵	۱۱۰	کازرون
⊙	⊙	⊙	۱	.	.	.	.	لارستان
⊙	⊙	⊙	۱	⊙	⊙	⊙	۳	لامرد
۲۵	۲	۲	۴۲۷	۲۷۲	۲۹	۱۹	۴۴۲	مرودشت
۱۶	//	۱	۱۲۸	۵۳	۳	۲	۱۶۱	ممسنی
⊙	⊙	⊙	۲	.	.	.	.	مهر
۱۸	//	۱	۳۲۹	۲۴	۲	۲	۱۴۰	نیریز

۶۰- تعداد بهره‌برداری، سطح کاشت ساده، تعداد درخت و مقدار تولید سیب برحسب وسعت اراضی کشاورزی

(بهره‌برداری - هکتار - هزار اصله - تن)

(فضای باز)

تولید	کاشت مجتمع ساده (تک محصولی)				کل		وسعت اراضی کشاورزی
	تعداد درخت		تعداد بهره‌برداری	تولید	تعداد بهره‌برداری		
	نهال	بارور				سطح کاشت	
۲۰۲۰۳	۱۴۲۰	۱۵۸۵	۷۹۴۳	۶۷۶۱	۴۷۲۵۲	۱۷۵۷۶	جمع
.	.	.	.	.	۹	۲۲۴	بدون زمین
۱۹۱۶	۴۳	۶۱	۳۶۰	۱۰۸	۲۷۸۷	۴۱۶۱	جمع کمتر از ۱ هکتار
۲۰	۱	۱	۲	۲۲	۷۹	۷۶۷	کمتر از ۰/۱ هکتار
۲۷	۲	۲	۷	۷۲	۱۱۷	۵۷۲	۰/۱ تا کمتر از ۰/۲ هکتار
۵۸۶	۱۱	۱۹	۷۲	۲۱۵	۹۱۰	۱۳۷۵	۰/۲ تا کمتر از ۰/۵ هکتار
۱۲۵۲	۲۰	۲۹	۱۷۹	۲۷۲	۱۶۸۱	۱۲۴۷	۰/۵ تا کمتر از ۱ هکتار
۱۱۵۴۷	۳۷۳	۳۹۶	۲۱۳۶	۲۷۲۸	۱۳۱۲۰	۶۳۷۸	جمع ۱ تا کمتر از ۵ هکتار
۲۲۵۲	۸۸	۱۱۲	۵۲۲	۹۰۹	۴۱۳۸	۲۳۶۸	۱ تا کمتر از ۲ هکتار
۳۱۶۲	۹۸	۱۱۵	۵۸۶	۷۶۲	۳۸۹۳	۱۷۰۰	۲ تا کمتر از ۳ هکتار
۲۸۶۰	۱۰۳	۹۵	۵۵۹	۵۹۷	۳۴۵۰	۱۳۵۶	۳ تا کمتر از ۴ هکتار
۲۲۷۱	۸۳	۷۲	۴۶۹	۲۵۸	۲۶۲۹	۱۰۵۴	۴ تا کمتر از ۵ هکتار
۱۵۵۷۶	۵۴۰	۶۳۳	۳۲۵۶	۳۲۹۰	۱۸۱۳۱	۵۳۲۳	جمع ۵ تا کمتر از ۲۰ هکتار
۵۶۸۲	۱۹۸	۱۹۲	۱۱۰۲	۹۷۰	۶۵۰۲	۲۱۲۹	۵ تا کمتر از ۷/۱۵ هکتار
۲۹۰۷	۱۰۹	۱۲۲	۶۱۳	۵۰۵	۳۳۳۹	۱۱۶۹	۷/۱۵ تا کمتر از ۱۰ هکتار
۲۸۱۹	۱۸۲	۱۹۹	۹۸۳	۶۲۹	۵۶۱۵	۱۲۳۶	۱۰ تا کمتر از ۱۵ هکتار
۲۳۷۲	۱۰۱	۱۱۲	۵۵۷	۲۸۷	۲۶۷۵	۵۸۷	۱۵ تا کمتر از ۲۰ هکتار
۶۰۹۶	۲۸۸	۳۰۱	۱۳۸۹	۵۳۳	۶۸۱۰	۹۹۳	جمع ۲۰ تا کمتر از ۵۰ هکتار
۲۰۹۰	۸۳	۱۰۹	۴۲۱	۱۹۹	۲۱۸۷	۳۸۴	۲۰ تا کمتر از ۲۵ هکتار
۲۱۲۲	۱۱۸	۱۰۹	۵۰۷	۱۹۳	۲۶۳۸	۳۷۲	۲۵ تا کمتر از ۳۵ هکتار
۱۸۷۲	۸۷	۸۳	۴۶۱	۱۲۲	۱۹۸۴	۲۳۷	۳۵ تا کمتر از ۵۰ هکتار
۵۰۶۸	۱۷۳	۱۹۵	۸۱۲	۱۵۳	۵۴۹۸	۲۸۷	جمع ۵۰ هکتار و بیشتر
۲۲۷۶	۹۵	۱۱۵	۵۶۵	۱۱۱	۳۴۷۷	۲۱۵	۵۰ تا کمتر از ۱۰۰ هکتار
۸۰۰	۴۲	۳۰	۱۶۶	۲۹	۹۵۸	۴۸	۱۰۰ تا کمتر از ۲۰۰ هکتار
۵۲۲	۲۸	۱۴	۹۶	۱۰	۵۹۱	۱۹	۲۰۰ تا کمتر از ۵۰۰ هکتار
۲۰	۱۰	۳	۱۹	۲	۴۴	۳	۵۰۰ تا کمتر از ۱۰۰۰ هکتار
۲۲۹	.	۳۳	۴۶	۲	۴۲۹	۲	۱۰۰۰ تا کمتر از ۲۰۰۰ هکتار
.	.	.	.	.	.	.	۲۰۰۰ هکتار و بیشتر





۶۰- تعداد بهره‌برداری، سطح کاشت ساده، تعداد درخت و مقدار تولید سیب برحسب وسعت اراضی کشاورزی (دنباله)  
(بهره‌برداری - هکتار - هزار اصله - تن)

(فضای باز)

تولید	کاشت پراکنده			کاشت مجتمع مخلوط (چندمجمولی)			وسعت اراضی کشاورزی	
	تعداد درخت		تعداد بهره‌برداری	تولید	تعداد درخت			تعداد بهره‌برداری
	نهال	بارور			نهال	بارور		
۴۶۷	۲۳	۲۴	۵۰۲۹	۶۶۸۴	۲۶۸	۳۵۲	۶۱۷۷	جمع
۹	۱	۱	۹۲۲	-	۰	-	۰	بدون زمین
۸۲	۲	۴	۱۱۷۲	۷۸۹	۲۸	۳۱	۲۱۱۰	جمع کمتر از ۱ هکتار
۷	//	//	۱۲۲	۴۱	۲	۲	۵۸۱	کمتر از ۰/۱ هکتار
۱۴	//	۱	۲۱۰	۵۵	۲	۳	۲۹۱	۰/۱ تا کمتر از ۰/۲ هکتار
۳۰	۱	۱	۲۲۲	۲۹۲	۸	۱۱	۶۲۶	۰/۲ تا کمتر از ۰/۵ هکتار
۲۱	۱	۲	۲۸۸	۲۹۸	۱۵	۱۵	۶۰۲	۰/۵ تا کمتر از ۱ هکتار
۱۶۱	۷	۸	۱۵۹۴	۲۴۱۳	۱۱۸	۱۱۰	۳۱۶۵	جمع ۱ تا کمتر از ۵ هکتار
۶۷	۲	۳	۵۷۲	۸۱۹	۲۸	۲۲	۸۱۷	۱ تا کمتر از ۲ هکتار
۴۵	۲	۲	۲۰۲	۶۸۶	۳۰	۳۰	۵۶۹	۲ تا کمتر از ۳ هکتار
۲۸	۲	۱	۲۲۲	۵۶۲	۲۷	۲۱	۴۲۹	۳ تا کمتر از ۴ هکتار
۲۲	۱	۱	۲۸۵	۳۲۶	۳۳	۲۶	۴۲۹	۴ تا کمتر از ۵ هکتار
۱۸۱	۹	۹	۱۵۵۱	۲۳۷۳	۱۴۷	۱۲۳	۱۵۵۱	جمع ۵ تا کمتر از ۲۰ هکتار
۲۷	۲	۲	۶۲۲	۹۷۲	۴۶	۴۰	۶۰۸	۵ تا کمتر از ۷/۵ هکتار
۴۱	۳	۱	۲۵۸	۴۱۱	۲۹	۲۱	۳۲۸	۷/۵ تا کمتر از ۱۰ هکتار
۹۰	۲	۵	۲۱۶	۷۱۱	۴۳	۲۹	۴۲۲	۱۰ تا کمتر از ۱۵ هکتار
۲۲	۱	۱	۱۵۳	۲۷۹	۱۹	۱۳	۱۶۳	۱۵ تا کمتر از ۲۰ هکتار
۲۶	۱	۲	۲۳۰	۶۸۸	۴۶	۳۶	۲۶۴	جمع ۲۰ تا کمتر از ۵۰ هکتار
۹	۱	۱	۹۳	۸۹	۱۲	۷	۱۰۲	۲۰ تا کمتر از ۲۵ هکتار
۷	//	۱	۹۲	۴۹۷	۱۵	۱۶	۹۹	۲۵ تا کمتر از ۳۵ هکتار
۱۰	//	//	۴۴	۱۰۲	۱۷	۳	۶۳	۳۵ تا کمتر از ۵۰ هکتار
۲	۴	//	۵۷	۴۳۱	۲۱	۶۳	۸۷	جمع ۵۰ هکتار و بیشتر
۷	۳	//	۴۹	۱۹۲	۱۹	۱۹	۶۳	۵۰ تا کمتر از ۱۰۰ هکتار
۲	//	//	۶	۱۵۶	۵	۱۴	۱۴	۱۰۰ تا کمتر از ۲۰۰ هکتار
//	-	//	۱	۶۶	۵	۲۹	۹	۲۰۰ تا کمتر از ۵۰۰ هکتار
-	-	-	-	۴	-	//	۱	۵۰۰ تا کمتر از ۱۰۰۰ هکتار
-	۱	-	۱	-	-	-	-	۱۰۰۰ تا کمتر از ۲۰۰۰ هکتار
-	-	-	-	-	-	-	-	۲۰۰۰ هکتار و بیشتر

۶۱- تعداد بهره‌برداری، سطح کاشت ساده، تعداد درخت و مقدار تولید سیب برحسب وسعت اراضی باغ و قلمستان (بهره‌برداری - هکتار - هزار اسله - تن)

(فضای باغ)

تولید	کاشت مجتمع ساده (تک محصولی)				کل		وسعت اراضی باغ و قلمستان
	تعداد درخت		سطح کاشت	تعداد بهره‌برداری	تولید	تعداد بهره‌برداری	
	نهال	بارور					
۲۰۲۰۳	۱۴۷۰	۱۵۱۵	۷۹۲۳	۶۷۱۱	۲۷۳۵۴	۱۷۵۷۶	جمع
.	.	.	.	.	۵۹	۲۱۳۲	بدون زمین باغ و قلمستان
۵۷۲۱	۲۲۱	۲۰۹	۱۰۲۵	۳۰۳۶	۷۲۴۵	۸۴۵۰	جمع کمتر از ۱ هکتار
۷۹	۲	۲	۷	۱۷۳	۱۸۲	۱۳۳۵	کمتر از ۰/۱ هکتار
۲۵۳	۸	۱۰	۲۲	۳۱۲	۲۹۶	۱۲۸۸	۰/۱ تا کمتر از ۰/۲ هکتار
۱۸۶۸	۶۲	۶۴	۲۸۸	۱۱۲۴	۲۴۱۵	۲۸۶۷	۰/۲ تا کمتر از ۰/۵ هکتار
۲۵۲۸	۱۴۸	۱۲۱	۷۰۶	۱۴۱۵	۲۲۵۱	۲۹۶۰	۰/۵ تا کمتر از ۱ هکتار
۲۰۶۶۸	۷۶۹	۷۶۱	۳۳۰۳	۳۱۷۹	۲۴۶۹۵	۶۱۱۴	جمع ۱ تا کمتر از ۵ هکتار
۷۸۲۱	۲۷۶	۳۰۶	۱۶۱۹	۱۷۱۸	۹۳۲۶	۳۳۴۸	۱ تا کمتر از ۲ هکتار
۵۶۲۷	۲۰۲	۲۱۱	۱۴۰۸	۸۱۶	۶۸۳۰	۱۵۴۴	۲ تا کمتر از ۳ هکتار
۷۲۱۰	۲۸۹	۲۲۲	۱۳۷۵	۶۲۵	۸۵۱۸	۱۱۲۱	۳ تا کمتر از ۵ هکتار
۱۳۷۲۶	۴۱۰	۴۱۵	۲۶۰۶	۴۱۷	۱۵۳۵۵	۸۱۰	جمع ۵ هکتار و بیشتر
۵۶۲۱	۲۱۷	۲۳۵	۱۱۴۷	۳۲۹	۶۵۵۱	۵۹۸	۵ تا کمتر از ۱۰ هکتار
۵۷۲۵	۱۱۱	۲۵۸	۸۲۶	۱۱۸	۶۰۲۰	۲۰۰	۱۰ تا کمتر از ۲۰ هکتار
۲۴۱۵	۱۲۰	۱۲۲	۵۵۲	۳۷	۲۴۸۲	۶۶	۲۰ تا کمتر از ۵۰ هکتار
۲۵	۳۲	۱	۸۱	۲	۲۹۹	۱۶	۵۰ هکتار و بیشتر

نتایج تفصیلی سرشماری عمومی کشاورزی ۱۳۸۲ - استان فارس

۶۱ - تعداد بهره‌برداری، سطح کاشت ساده، تعداد درخت و مقدار تولید سبب برحسب وسعت اراضی باغ و قلمستان (ذیاله)  
(بهره‌برداری - هکتار - هزار اصله - تن)

## (فضای باز)

تولید	کاشت پراکنده			کاشت مجتمع مخلوط (چندمحصولی)			تعداد بهره‌برداری	وسعت اراضی باغ و قلمستان
	تعداد درخت		تعداد بهره‌برداری	تولید	تعداد درخت			
	نهل	بارور			نهل	بارور		
۶۶۷	۲۳	۲۴	۵۰۳۹	۶۶۸۲	۲۶۸	۳۵۲	۶۱۷۷	جمع .....
۵۹	۷	۳	۲۱۲۲	.	.	.	.	بدون زمین باغ و قلمستان .....
۱۵۵	۶	۱	۱۸۵۲	۱۳۵۱	۶۷	۶۱	۳۷۰۰	جمع کمتر از ۱ هکتار .....
۱۸	//	۱	۱۷۶	۸۶	۶	۲	۸۹۲	کمتر از ۰/۱ هکتار .....
۲۷	۱	۱	۳۶۲	۱۱۶	۵	۶	۶۲۷	۰/۱ تا کمتر از ۰/۲ هکتار .....
۵۱	۳	۲	۶۷۸	۲۹۵	۱۹	۲۱	۱۱۱۰	۰/۲ تا کمتر از ۰/۵ هکتار .....
۵۸	۲	۳	۵۴۳	۶۵۲	۳۷	۲۹	۹۰۷۱	۰/۵ تا کمتر از ۱ هکتار .....
۱۶۵	۱	۸	۹۳۷	۳۸۶۲	۱۱۷	۱۸۰	۳۱۷۰	جمع ۱ تا کمتر از ۵ هکتار .....
۹۰	۲	۵	۵۸۰	۱۲۳۵	۷۳	۶۳	۱۲۲۵	۱ تا کمتر از ۲ هکتار .....
۲۵	۲	۲	۲۱۶	۱۱۲۹	۵۵	۵۰	۵۶۰	۲ تا کمتر از ۳ هکتار .....
۲۰	۲	۱	۱۴۱	۱۲۷۸	۶۹	۶۸	۲۸۲	۳ تا کمتر از ۵ هکتار .....
۸۹	۳	۵	۱۱۲	۱۳۷۱	۱۰۴	۱۱۱	۳۰۷	جمع ۵ هکتار و بیشتر .....
۷۸	۱	۲	۷۹	۸۲۳	۵۲	۲۰	۲۱۲	۵ تا کمتر از ۱۰ هکتار .....
۹	//	۱	۳۹	۲۸۶	۲۰	۱۲	۵۹	۱۰ تا کمتر از ۲۰ هکتار .....
۱	//	//	۷	۶۹	۱۷	۱۹	۲۶	۲۰ تا کمتر از ۵۰ هکتار .....
۱	۲	//	۳	۱۷۲	۱۵	۳۹	۱۱	۵۰ هکتار و بیشتر .....

۶۲- تعداد بهره‌برداری، سطح کاشت ساده، تعداد درخت و مقدار تولید سیب بر حسب سن بهره‌بردار

(بهره‌برداری - هکتار - هزار اصله - تن)

(فضای باز)

تولید	کاشت مجتمع ساده (تک محصول)			تعداد بهره‌برداری	کل		سن بهره‌بردار
	تعداد درخت		سطح کاشت		تولید	تعداد بهره‌برداری	
	نهال	بارور					
۳۱۶۶۳	۱۴۰۳	۱۵۷۰	۷۸۰۳	۶۶۸۳	۳۶۶۶۰	۱۷۴۶۵	جمع
۱۲	//	۱	۲	۳	۱۲	۵	کمتر از ۱۵ ساله
۱۱۵	۴	۴	۲۲	۲۶	۱۱۹	۶۳	۱۹ - ۱۵ ساله
۵۱۱	۳۰	۲۳	۱۲۰	۱۱۹	۶۶۲	۲۹۱	۲۴ - ۲۰ ساله
۱۲۶۷	۶۰	۴۸	۳۲۴	۲۸۲	۱۶۲۷	۸۱۲	۲۹ - ۲۵ ساله
۲۸۷۹	۱۱۳	۱۲۹	۵۹۸	۶۱۰	۳۲۱۶	۱۳۷۰	۳۴ - ۳۰ ساله
۳۲۷۹	۱۳۴	۱۱۹	۶۷۷	۷۰۲	۳۹۷۰	۱۵۹۶	۳۹ - ۳۵ ساله
۲۸۷۹	۱۸۳	۲۰۵	۹۸۷	۸۶۲	۵۶۹۸	۲۲۲۵	۴۴ - ۴۰ ساله
۲۸۱۶	۱۱۲	۲۱۰	۱۰۲۵	۸۳۹	۵۸۵۸	۲۲۶۰	۴۹ - ۴۵ ساله
۲۷۳۸	۱۷۳	۱۸۵	۹۵۹	۷۸۸	۵۶۱۳	۲۲۰۷	۵۴ - ۵۰ ساله
۲۱۵۶	۱۳۱	۹۰	۵۸۸	۶۱۰	۲۵۶۸	۱۱۹۰	۵۹ - ۵۵ ساله
۲۸۸۰	۱۷۳	۲۰۲	۹۰۸	۶۸۳	۶۰۰۶	۱۸۷۱	۶۴ - ۶۰ ساله
۲۵۸۷	۸۵	۹۸	۵۰۸	۴۵۱	۳۰۹۴	۱۲۶۹	۶۹ - ۶۵ ساله
۲۹۶۱	۸۷	۱۵۸	۶۲۷	۲۹۵	۴۶۳۶	۱۳۱۱	۷۴ - ۷۰ ساله
۱۷۹۶	۲۲	۵۲	۲۲۴	۱۵۱	۲۰۸۵	۴۶۸	۷۹ - ۷۵ ساله
۱۳۳۸	۲۶	۲۷۲	۱۱۴	۱۵۷	۱۴۹۷	۴۲۷	۸۰ ساله و بیشتر

۶۲- تعداد بهره‌برداری، سطح کاشت ساده، تعداد درخت و مقدار تولید سیب برحسب سن بهره‌بردار (دنباله)

(بهره‌برداری - هکتار - هزار اصله - تن)

(فضای یاز)

تولید	کاشت پراکنده			کاشت مجتمع مخلوط (چندمحصولی)			سن بهره‌بردار	
	تعداد درخت		تعداد بهره‌برداری	تولید	تعداد درخت			تعداد بهره‌برداری
	نهال	بارور			نهال	بارور		
۴۴۶	۲۱	۲۳	۵۰۱۶	۴۵۳۲	۲۲۲	۲۴۷	۶۱۱۲	جمع
//	.	//	۱	//	.	//	۱	کمتر از ۱۵ ساله
۱	//	//	۱۹	۲	۱	۱	۱۹	۱۵ - ۱۹ ساله
۲	۱	//	۸۸	۶۷	۳	۲	۸۷	۲۰ - ۲۴ ساله
۱۰	۱	//	۲۱۳	۲۵۱	۱۱	۱۰	۲۲۷	۲۵ - ۲۹ ساله
۲۲	۲	۱	۴۰۰	۳۱۵	۲۹	۱۵	۳۸۵	۳۰ - ۳۴ ساله
۲۱	۲	۱	۴۶۲	۲۷۰	۲۲	۲۲	۴۲۲	۳۵ - ۳۹ ساله
۸۲	۲	۵	۷۹۲	۷۲۷	۲۹	۲۴	۷۷۸	۴۰ - ۴۴ ساله
۴۹	۲	۲	۶۲۶	۹۱۳	۵۲	۳۴	۸۵۲	۴۵ - ۴۹ ساله
۵۰	۲	۳	۶۰۸	۸۲۲	۵۰	۳۶	۸۵۲	۵۰ - ۵۴ ساله
۲۷	۱	۱	۳۳۷	۲۸۵	۲۳	۲۵	۴۶۱	۵۵ - ۵۹ ساله
۹۲	۲	۲	۵۱۳	۱۰۲۴	۲۵	۶۲	۶۹۴	۶۰ - ۶۴ ساله
۴۰	۲	۲	۲۸۰	۴۶۷	۲۷	۲۰	۴۷۰	۶۵ - ۶۹ ساله
۴۱	۱	۲	۳۵۲	۶۲۲	۱۷	۳۱	۴۸۰	۷۰ - ۷۴ ساله
۱۴	//	۱	۱۵۳	۲۷۵	۷	۲۱	۱۷۳	۷۵ - ۷۹ ساله
۱۳	//	۱	۱۱۹	۱۵۷	۷	۳۱	۱۵۶	۸۰ ساله و بیشتر

۶۳- تعداد بهره‌برداری، سطح کاشت ساده، تعداد درخت و مقدار تولید گلابی برحسب شهرستان (بهره‌برداری - هکتار - هزار اصله - تن) (فضای باز)

شهرستان	کل		کاشت مجتمع ساده (تک محصولی)				
	تعداد بهره‌برداری	تولید	سطح کاشت	تعداد درخت			
				بارور	نهال		
تولید	تعداد بهره‌برداری	تولید	تعداد بهره‌برداری	سطح کاشت	بارور	نهال	
فارس	۱۷۷۸	۲۳۴	۱۸	۱۰	۲	۱	۲۹
آباد	۲۵۸	۱۶	.	.	.	.	.
ارسنجان	۴۹	۱	.	.	.	.	.
استهبان	۳۱	۳	۲	⊙	⊙	⊙	⊙
اقلید	۲۲۸	۶	۳	//	.	//	.
بوانات	۲۳۶	۱۱	۱	⊙	⊙	⊙	⊙
جهوم	۱۵	۱	۱	⊙	⊙	⊙	⊙
خوم بید	۱۵۵	۶	۱	⊙	⊙	⊙	⊙
داراب	۱۲	۲	.	.	.	.	.
زرین دشت	.	.	.	.	.	.	.
سپیدان	۶۳	۱۷	۲	۳	//	//	۸
شیراز	۴۲۷	۱۲۲	۲	۲	۱	//	۱۸
فراسپند	۱	⊙	.	.	.	.	.
فسا	۱۹	۵	.	.	.	.	.
فیروزآباد	۱۲	۲	.	.	.	.	.
قیروکارزین	۲	//	.	.	.	.	⊙
کازرون	۴۱	۱۰	۱	⊙	⊙	⊙	⊙
لارستان	۱	⊙	.	.	.	.	.
لامرد	.	.	.	.	.	.	⊙
مرودشت	۹۴	۵	۱	⊙	⊙	⊙	⊙
مصنعی	۶۶	۵	۱	⊙	⊙	⊙	⊙
مهر	.	.	.	.	.	.	.
نیریز	۶۶	۲	.	.	.	.	.

نتایج تفصیلی سرشماری عمومی کشاورزی ۱۳۸۲ - استان فارس

۶۳- تعداد بهره‌برداری، سطح کاشت ساده، تعداد درخت و مقدار تولید گلابی برحسب شهرستان (دنباله)  
(بهره‌برداری - هکتار - هزار اصله - تن)

(فضای باز)

تولید	کاشت پراکنده			کاشت مجتمع مخلوط (چندمحصولی)			شهرستان	
	تعداد درخت		تعداد بهره‌برداری	تولید	تعداد درخت			تعداد بهره‌برداری
	نهال	بارور			نهال	بارور		
۵۷	۲	۳	۱۰۳۳	۱۶۸	۵	۹	۷۳۹	فارس
۱۵	//	۱	۲۲۰	۱	۱	//	۲۸	آباد
//	//	//	۲۸	⊗	⊗	⊗	۱	ارمنجان
۱	//	//	۲۵	//	//	//	۲	استهبان
۲	//	//	۱۳۶	۳	//	//	۸۹	نقلید
۷	//	۱	۱۷۸	۲	//	//	۵۷	بوانات
⊗	⊗	⊗	۲	//	//	//	۱۲	چهرم
۱	//	//	۲۳	۵	//	//	۱۳۲	خرم بید
//	//	//	۶	۲	//	//	۶	داراب
.	.	.	.	.	.	.	.	زرین دشت
۵	//	//	۳۲	۵	//	//	۲۶	سپیدان
۱۶	۱	۱	۲۰۶	۱۰۹	۱	۶	۲۱۷	شیراز
.	.	.	.	⊗	⊗	⊗	۱	فرشید
//	//	//	۶	۴	۱	//	۱۳	فسا
۲	//	//	۶	//	//	//	۸	فیروزآباد
//	.	//	۳	⊗	⊗	⊗	۱	فیروزکوه
۲	//	//	۸	۸	//	//	۳۲	کازرون
.	.	.	.	⊗	⊗	⊗	۱	لارستان
.	.	.	.	.	.	.	.	لامرد
۱	//	//	۳۱	۳	//	۱	۵۲	مرودشت
۲	//	//	۳۲	۲	//	//	۳۱	مسنی
.	.	.	.	.	.	.	.	مهر
۱	//	//	۲۷	۱	//	//	۱۹	نیریز

۶۴ - تعداد بهره‌برداری، سطح کاشت ساده، تعداد درخت و مقدار تولید به برحسب شهرستان (بهره‌برداری - هکتار - هزار اصله - تن)

(فضای باز)

شهرستان	کل		کاشت مجتمع ساده (تک محصولی)		
	تعداد بهره‌برداری	تولید	تعداد بهره‌برداری	تعداد درخت	
				سطح کاشت	تولید
			بارور	نهال	
فارس	۴۴۶۰	۶۹۲	۱۳۲	۸۰	۱۲۲
آباده	۳۹۱	۲۵	۱	۱	۱
ارستجان	۶۴	۱۰	۲	۵	۲
استهبان	۱۲۶	۲۷	۳	۱	۱۷
اقلید	۷۸۴	۹۰	۵	۲	//
بوانات	۱۵۲۷	۱۳۸	۷۵	۴۳	۲۵
چهرم	۹	//	.	.	.
خرم بید	۳۲۲	۶۷	۷	۱۰	۱۳
داراب	۴۲	۱۷	۲	۱	۶
زرین دشت	۱	⊙	.	.	.
سهمیدان	۹۷	۱۳	۲	۱	۲
شیراز	۱۴۰	۲۲	۵	۲	۶
فراشیند	.	.	.	.	.
فسا	۲۴	۸	۱	۱	⊙
فیروزآباد	۲۶	۲	.	.	.
فیروکارزین	۱	⊙	.	.	.
کازرون	۱	⊙	.	.	.
لارستان	.	.	.	.	.
لامرد	.	.	.	.	.
مرودشت	۲۴۴	۱۸۲	۸	۶	۵۱
مصنعی	۲۷	۱	.	.	.
مهر	۱	⊙	.	.	.
نی‌ریز	۵۳۲	۴۳	۱۸	۸	۷





نتایج تفصیلی سرشماری عمومی کشاورزی ۱۳۸۲ - استان فارس

۶۴- تعداد بهره‌برداری، سطح کاشت ساده، تعداد درخت و مقدار تولید به برحسب شهرستان (دنباله)

(بهره‌برداری - هکتار - هزار اصله - تن)

(فضای باز)

تولید	کاشت پراکنده			کشت مجتمع مخلوط (چندمحصولی)			شهرستان	
	تعداد درخت		تعداد بهره‌برداری	تولید	تعداد درخت			تعداد بهره‌برداری
	نهال	بارور			نهال	بارور		
۱۲۱	۷	۱۰	۲۵۴۸	۳۸۷	۲۰	۲۶	۱۸۰۱	فارس
۲۱	۱	۱	۲۸۲	۵	۲	۱	۱۰۷	آباده
۳	//	//	۵۶	//	//	//	۲	ارمنجان
۵	//	//	۸۸	۲۵	//	۱	۲۵	استهبان
۱۱	۱	//	۳۲۷	۷۹	۳	۵	۲۵۶	اقلید
۵۲	۳	۲	۱۰۶۲	۶۱	۹	۴	۳۹۷	بوانات
//	//	//	۳	//	//	//	۶	چهرم
۷	//	//	۷۷	۱۸	۱	۲	۲۲۵	خرم بید
۱	//	//	۲۲	۱۰	//	۱	۱۷	داراب
⊙	⊙	⊙	۱	.	.	.	۰	زرین دشت
۵	//	//	۵۷	۶	۱	۲	۳۷	سپیدان
۱۰	۱	۱	۱۲۲	۲۱	۱	۲	۱۱۳	شیراز
.	.	.	.	.	.	.	۰	فراشبند
۱	//	//	۹	۷	//	//	۱۴	فسا
۲	//	//	۱۸	//	//	//	۹	فیروزآباد
⊙	⊙	⊙	۱	.	.	.	۰	فیروزکوه
⊙	⊙	⊙	۱	.	.	.	۰	کازرون
.	.	.	.	.	.	.	۰	لارستان
.	.	.	.	.	.	.	۰	لامرد
۸	//	//	۹۵	۱۲۳	۲	۲	۱۴۱	مرودشت
۱	//	//	۱۳	۱	//	//	۱۳	ممسنی
⊙	⊙	⊙	۱	.	.	.	۰	مهر
۱۶	//	۲	۳۱۰	۲۰	۱	۳	۲۰۸	نی‌ریز

۶۵- تعداد بهره‌برداری، سطح کاشت ساده، تعداد درخت و مقدار تولید گیلاس و آلبالو برحسب شهرستان (بهره‌برداری - هکتار - هزار اصله - تن)

(فضای باز)

شهرستان	کل		کاشت مجتمع ساده (تک محصول)		
	تولید	تعداد بهره‌برداری	تعداد بهره‌برداری	تعداد درخت	
				سطح کاشت	نهال
فارس	۶۸۸	۲۳۱۹	۲۵	۲۸	۵۲۶
آبادم	۳۰	۲۹۲	۲	۵	۵
اوسنجان	//	۳۲	۱	۵	۵
استهبان	//	۱۰	۰	۰	۰
اقلید	۲۲	۷۲۶	۶	۱	//
بوانات	۶	۲۴۳	۲	۱	۲
چهرم	۰	۰	۰	۰	۰
خرم بید	۵۲۸	۳۰۱	۸	۲۲	۲۸۱
دراپ	۵	۱	۰	۰	۰
زرین دشت	۵	۱	۰	۰	۰
سپیدان	۶	۸۰	۰	۰	۰
شیراز	۶۷	۳۰۴	۳	۲	۳۷
فراشبند	۰	۰	۰	۰	۰
فسا	//	۷	۰	۰	۰
فیروزآباد	//	۷	۰	۰	۰
قیروکارزین	۰	۰	۰	۰	۰
کازرون	۵	۲	۰	۰	۰
لارستان	۰	۰	۰	۰	۰
لامرد	۰	۰	۰	۰	۰
مرودشت	۲	۱۱۰	۰	۵	۵
ممسنی	۱	۱۸	۱	۱	۱
مهر	۰	۰	۰	۰	۰
نی‌ریز	۳	۶۵	۰	۰	۰

نتایج تفصیلی سرشماری عمومی کشاورزی ۱۳۸۲ - استان فارس

۶۵- تعداد بهره‌برداری، سطح کاشت ساده، تعداد درخت و مقدار تولید گیلاس و آلبالو برحسب شهرستان (دنباله)  
(بهره‌برداری - هکتار - هزار اصله - تن)

(فضای باز)

تولید	کاشت پراکنده			کاشت مجتمع مخلوط (چندمحصولی)				شهرستان
	تعداد درخت		تعداد بهره‌برداری	تولید	تعداد درخت		تعداد بهره‌برداری	
	نهال	بارور			نهال	بارور		
۳۳	۳	۳	۱۲۱۹	۱۳۰	۱۱	۱۳	۱۰۸۰	فارس
۹	۱	۱	۱۹۰	۲۱	۱	۲	۱۰۲	ایلام
//	//	//	۳۲	⊗	⊗	⊗	۱	ارستانجان
//	//	//	۷	.	//	//	۲	استهبان
۴	۱	۱	۴۲۷	۲۲	۵	۴	۲۰۹	اقلید
۲	۱	//	۱۶۹	۱	//	//	۷۱	یوانات
.	.	.	.	.	.	.	.	چهرم
۲	//	//	۷۹	۲۲	۲	۴	۳۱۶	خرم بید
.	.	.	.	⊗	⊗	⊗	۱	داراب
⊗	⊗	⊗	۱	.	.	.	.	زرین دشت
۳	//	//	۴۴	۳	//	//	۲۶	سپیدان
۷	۱	۱	۱۲۲	۲۲	۱	۲	۱۵۹	شیواز
.	.	.	.	.	.	.	.	فراشبند
//	//	//	۳	.	۱	.	۴	فسا
.	//	.	۵	//	//	//	۲	فیروز آباد
.	.	.	.	.	.	.	.	قبروکارزین
⊗	⊗	⊗	۱	⊗	⊗	⊗	۱	کازرون
.	.	.	.	.	.	.	.	لارستان
.	.	.	.	.	.	.	.	لامرد
//	//	//	۶۲	۴	//	//	۲۸	مرودشت
//	//	//	۸	//	//	//	۹	ممسنی
.	.	.	.	.	.	.	.	پار
۱	//	//	۴۸	۲	//	//	۱۸	نیریز

۶۶- تعداد بهره‌برداری، سطح کاشت ساده، تعداد درخت و مقدار تولید زردآلو و قیسی برحسب شهرستان (بهره‌برداری - هکتار - هزار اصله - تن)

تولید	کاشت مجتمع ساده (تک محصولی)				کل		شهرستان
	تعداد درخت		سطح کاشت	تعداد بهره‌برداری	تولید	تعداد بهره‌برداری	
	نهال	بارور					
۱۲۸۷	۳۴	۹۸	۳۱۸	۴۲۱	۴۵۹۴	۹۲۸۱	فارس
۵۲	۸	۶	۲۲	۲۴	۱۲۴	۹۲۳	آباده
۱۰	۰	//	۱	۲	۱۰۹	۴۳۰	ارسنجان
۱۶۸	۷	۷۵	۹۷	۱۲۴	۴۸۱	۵۴۵	استهبان
۱۷	//	۱	۶	۱۲	۱۴۹	۱۰۶۹	اقلید
۱۲	۱	۱	۵	۹	۱۶۹	۱۵۳۲	بوانات
۱۷	۱	۱	۳	۷	۱۳۰	۴۱۰	چهرم
۳	۰	۱	۱	۳	۵۸	۵۳۶	خرم بید
۹۰	//	۲	۷	۱۲	۹۴۲	۵۳۶	داراب
۰	۰	۰	۰	۰	//	۶۳	زرین دشت
۱۲۸	۲	۷	۲۷	۳۰	۱۹۰	۱۷۶	سپیدان
۷۵۰	۸	۲۵	۹۴	۱۲۵	۱۸۴۵	۱۳۷۲	شیراز
۰	۰	۰	۰	۰	⊙	۱	فراشبند
۶	//	۱	۲	۲	۱۹	۶۹	فسا
۰	۰	۰	۰	۰	۳	۷۶	فیروزآباد
۰	۰	۰	۰	۰	۰	۰	فیروکارزین
۰	۰	۰	۰	۰	۱۲	۱۲	کازرون
۰	۰	۰	۰	۰	⊙	۱	لارستان
۰	۰	۰	۰	۰	⊙	۲	لامرد
۱۲	۱	۲	۵	۱۹	۱۴۲	۵۷۰	مرودشت
۰	۰	۰	۰	۰	۱۱	۱۲۵	مسنی
۰	۰	۰	۰	۰	⊙	۱	مهر
۱۰۹	۷	۷	۲۰	۲۹	۱۹۷	۹۰۸	نیروز

نتایج تفصیلی سرشماری عمومی کشاورزی ۱۳۸۲ - استان فارس

۶۶- تعداد بهره‌برداری، سطح کاشت ساده، تعداد درخت و مقدار تولید زردآلو و قیسی برحسب شهرستان (دنباله)  
(بهره‌برداری - هکتار - هزار اصله - تن)

(فضای باز)

نویس	کاشت پراکنده			کاشت مجتمع مخلوط (چندمحصولی)				شهرستان
	تعداد درخت		تعداد بهره‌برداری	تولید	تعداد درخت		تعداد بهره‌برداری	
	نهال	بارور			نهال	بارور		
۶۶۹	۹	۲۵	۵۰۳۲	۲۵۳۷	۲۶	۱۳۹	۳۹۶۱	فارس
۲۵	۱	۲	۶۰۵	۲۷	۱۰	۵	۳۲۰	آبادیه
۸۱	//	۱	۴۱۲	۱۹	//	۱	۱۶	ارسنجان
۲۱	//	۱	۱۱۶	۲۹۱	۷	۲۵	۲۹۷	استهبان
۱۵	۱	۱	۵۲۲	۱۱۸	۳	۵	۵۳۷	اقلید
۷۵	۲	۴	۱۱۲۹	۸۳	۲	۴	۳۸۵	بولات
۱۰	//	//	۸۷	۱۰۴	۴	۲	۲۱۶	چهرم
۱۳	//	۱	۱۴۶	۲۲	۱	۳	۲۸۹	خوم بید
۲۶۲	//	۵	۲۶۹	۵۹۰	//	۱۱	۲۵۶	داراب
//	//	//	۶۳	.	.	.	.	زرین دشت
۱۱	//	۱	۷۲	۲۰	۱۱	۲	۷۱	سپیدان
۵۲	۲	۴	۵۰۸	۱۰۲۰	۱۱	۶۶	۷۳۰	شیراز
⊙	⊙	⊙	۱	.	.	.	.	فراشند
۳	//	//	۵۰	۱۰	//	//	۱۵	فسا
۳	//	//	۵۰	۱	//	//	۲۶	فیروزآباد
.	.	.	.	.	.	.	.	فیروزکارزین
//	//	//	۸	۱۳	//	//	۵	کازرون
⊙	⊙	⊙	۱	.	.	.	.	لارستان
⊙	⊙	⊙	۲	.	.	.	.	لامرد
۳۱	۱	۲	۲۹۵	۹۷	۴	۹	۲۵۹	مرودشت
۵	//	//	۸۴	۵	//	//	۲۱	ممسنی
⊙	⊙	⊙	۱	.	.	.	.	مهر
۵۰	۱	۲	۵۸۸	۲۷	۲۰	۲	۲۹۸	نی‌ریز

۶۷- تعداد بهره‌برداری، سطح کاشت ساده، تعداد درخت و مقدار تولید هلو، شلیل و شفتالو برحسب شهرستان (بهره‌برداری - هکتار - هزار اسله - تن)

(فضای باز)

تولید	کاشت مجتمع ساده (تک محصول)			تعداد بهره‌برداری	کل		شهرستان
	تعداد درخت		سطح کاشت		تولید	تعداد بهره‌برداری	
	نهال	بارور					
۶۶۱۷	۱۲۳	۲۰۰	۶۷۱	۶۷۲	۱۶۴۳۴	۷۱۳۹	فارس
۵۸	۱	۱۱	۱۸	۲۰	۱۸۶	۷۲۳	آباده
۱۱	۵	۱	۱۱	۲	۲۲	۸۶	لرستانجان
۳	۱	//	۲	۸	۱۲	۵۸	استهبان
۷۹	۲	۲	۱۷	۲۷	۱۹۸	۹۳۳	اقلید
۷۹	۵	۶	۱۹	۵۵	۶۲۶	۲۰۸۲	بوانات
⊙	⊙	⊙	⊙	۲	۶۴	۲۱	چهرم
.	۲	.	۵	۲	۲۲	۲۲۰	خرم بید
⊙	⊙	⊙	⊙	۱	۴۵	۵۷	داراب
.	.	.	.	.	//	۲	زرین دشت
۳۱۵	۱۶	۱۲	۶۹	۸۷	۱۳۰۴	۶۵۶	سهمدان
۵۸۶۱	۸۲	۳۶۱	۲۹۲	۲۸۷	۱۳۴۲۵	۱۳۶۷	شیراز
.	.	.	.	.	//	۳	فراشیند
⊙	⊙	⊙	⊙	۲	۱۷	۱۶	فسا
⊙	⊙	⊙	⊙	۱	۱۲	۳۱	فیروزآباد
.	.	.	.	.	.	.	قیروکارزین
.	.	.	.	.	۵۹	۵۲	کازرون
.	.	.	.	.	.	.	لارستان
.	.	.	.	.	⊙	۱	لامرد
۵۲	۶	۲	۲۹	۲۹	۲۲۲	۴۹۰	مرودشت
//	//	//	//	۴	۱۲	۱۲۳	ممسنی
.	.	.	.	.	//	۶	مهر
۱۱	//	۱	۲۰	۷	۱۸۵	۲۰۲	نی‌ریز

نتایج تفصیلی سرشماری عمومی کشاورزی ۱۳۸۲ - استان فارس

۶۷- تعداد بهره‌برداری، سطح کاشت ساده، تعداد درخت و مقدار تولید هلو، شلیل و شفتالو بر حسب شهرستان (دنباله)  
(بهره‌برداری - هکتار - هزار اصله - تن)

(فضای باز)

تولید	کاشت پراکنده			کاشت مجتمع مخلوط (چندمحصولی)			شهرستان	
	تعداد درخت		تعداد بهره‌برداری	تولید	تعداد درخت			تعداد بهره‌برداری
	نهال	بارور			نهال	بارور		
۷۲۸	۲۲	۳۹	۲۶۰۴	۹۲۱۰	۲۲۰	۲۲۸	۲۹۱۱	فارس
۶۸	۱	۴	۴۵۶	۶۱	۱۶	۷	۲۵۲	آباده
۵	//	//	۷۶	۱۸	۱	۱	۷	ارستجان
۳	//	//	۳۱	۸	//	۱	۱۱	استهبان
۲۷	۳	۲	۲۸۷	۹۲	۵	۷	۲۰۵	اقلید
۳۲۸	۶	۱۸	۱۶۲۶	۲۱۹	۷	۱۲	۲۲۲	بیانات
//	.	//	۳	۲۵	//	۱	۱۶	جهرم
۲	//	//	۲۹	۲۰	۲	۱	۱۷۰	خرم بید
۴۰	//	۱	۴۰	۵	//	//	۱۱	داراب
//	//	//	۴	.	.	.	.	زیرین دشت
۲۲	۱	۲	۸۲	۹۶۶	۴۶	۵۶	۵۰۲	سیدان
۱۶۹	۸	۹	۳۲۱	۷۲۱۳	۱۲۵	۲۳۸	۶۴۲	شیراز
⊙	⊙	⊙	۲	⊙	⊙	⊙	۱	فراشیند
.	//	.	۴	۱۷	۱	//	۱۰	فسا
//	//	//	۱۶	۱۲	۱	۲	۱۴	فیروزآباد
.	.	.	.	.	.	.	.	فیروکازرین
۲۴	//	//	۳۵	۱۴	//	//	۱۹	کازرون
.	.	.	.	.	.	.	.	لارستان
⊙	⊙	⊙	۱	.	.	.	.	لامرد
۱۱	۲	۱	۱۷۸	۱۵۹	۹	۱۳	۲۷۴	مرودشت
۲	//	//	۶۹	۱۰	//	//	۵۰	مسنی
//	//	//	۶	.	.	.	.	مهر
۱۳	//	۱	۹۹	۱۶۱	۵	۹	۹۷	نیریز

۶۸ - تعداد بهره‌برداری، سطح کاشت ساده، تعداد درخت و مقدار تولید انواع آلو و گوجه برحسب شهرستان (بهره‌برداری - هکتار - هزار اصله - تن)

(فضای باز)

شهرستان	کل		کاشت مجتمع ساده (تک محصولی)		
	تعداد بهره‌برداری	تولید	تعداد بهره‌برداری	تعداد درخت	
				سطح کاشت	نهل
فارس	۵۹۳۴	۳۴۳۷	۹۶۸	۵۰۷	۱۸۵
آباده	۵۳۰	۲۳	۴	۱	//
ارسنجان	۱۶۵	۲۶	۱	⊙	⊙
استهبان	۵۴۴	۷۱۱	۱۵۲	۱۰۸	۳۳
افلید	۹۶۹	۱۴۵	۶۸	۲۲	۶
بوانات	۱۷۱۳	۱۴۸۲	۶۶۶	۳۱۷	۱۲۸
چهرم	۴۸	۱۱	.	.	.
خرم بید	۳۵۸	۱۹۱	۱۹	۱۵	۵
دازاب	۲۱۰	۳۵۲	۲۱	۹	۲
زرین دشت	۲	⊙	.	.	.
سپیدان	۲۱۴	۱۰۸	۲۴	۸	۱
شیراز	۵۰۴	۳۲۰	۱۱	۶	۲
فراشبند	۱	⊙	.	.	.
قسا	۲۶	۲	.	.	.
فیروزآباد	۱۰	//	.	.	.
فیروزکوه	.	.	.	.	.
کازرون	۷۰	۱۰۰	۲	⊙	⊙
لارستان	.	.	.	.	.
لامرد	.	.	.	.	.
مرودشت	۲۷۰	۹۸	۸	۷	۱
ممسنی	۲۸	۲	.	.	.
مهر	.	.	.	.	.
نیریز	۲۷۱	۵۴	۱۲	۱۲	۱



نتایج تفصیلی سرشماری عمومی کشاورزی ۱۳۸۲ - استان فارس

۶۸- تعداد بهره‌برداری، سطح کاشت ساده، تعداد درخت و مقدار تولید انواع آلو و گوجه بر حسب شهرستان (دنباله)  
(بهره‌برداری - هکتار - هزار اصله - تن)

(فضای باز)

شهرستان	کاشت مجتمع مخلوط (چند محصولی)			کاشت پراکنده		
	تعداد بهره‌برداری	تعداد درخت		تعداد بهره‌برداری	تعداد درخت	
		نهار	یارور		نهار	یارور
تولید	تولید	تولید	تولید	تولید	تولید	تولید
فارس	۲۵۳۳	۱۵۳	۴۲	۱۴۶۶	۲۴۸۰	۲۸۵
ایزنه	۱۲۸	۲	۲	۷	۴۰۰	۲۶
ارسنجان	۷	//	//	۱۷	۱۵۹	۸
استهبان	۲۹۷	۲۹	۷	۳۵۲	۹۶	۲۴
اقلید	۳۰۸	۶	۲	۵۷	۶۰۳	۲۳
بوانات	۶۲۷	۴۸	۱۷	۲۳۷	۴۵۲	۴۴
جهرم	۳۳	//	//	۱۱	۱۴	//
خرم بید	۲۹۴	۲۸	۲	۱۷۳	۳۸	۳
داراب	۷۸	۴	//	۹۴	۱۱۱	۲۰۰
زرین دشت	.	.	.	.	۳	⊙
سیدلر	۱۰۸	۵	۶	۶۵	۸۶	۲۰
شیراز	۳۱۴	۱۲	۳	۲۷۷	۱۷۹	۲۱
فراشبند	۱	⊙	⊙	⊙	.	.
فسا	۹	//	//	۱	۱۷	۲
فیروزآباد	۱	⊙	⊙	⊙	۹	//
فیروزکازین	.	.	.	.	.	.
کازرون	۶۵	۱۰	//	۷۷	۳	//
لارستان	.	.	.	.	.	.
لامرد	.	.	.	.	.	.
مرودشت	۱۲۳	۴	۲	۷۸	۱۱۹	۷
ممسنی	۱۱	//	//	۱	۱۷	۱
مهر	.	.	.	.	.	.
نیریز	۹۲	۴	۱	۱۹	۱۶۷	۵

۶۹- تعداد بهره‌برداری، سطح کاشت ساده، تعداد درخت و مقدار تولید انجیر آبی برحسب شهرستان (بهره‌برداری - هکتار - هزار اصله - تن)

شهرستان	کل		کاشت مجتمع ساده (تک محصولی)					
	تعداد بهره‌برداری	تولید	تعداد بهره‌برداری	تعداد درخت				
				سطح کاشت	پارور	نهال	تولید	
فارس	۱۰۱۵۶	۱۴۰۱	۲۶۰	۳۹۲	۸۸	۲۸	۲۵۲	
آباده	۶۸۶	۲۱	۰	۰	۰	۰	۰	
ارستجان	۵۸۲	۲۸	۱	۰	۰	۰	۰	
استهبان	۱۳۰	۱۶۵	۸۷	۱۷۱	۵۸	۹	۱۴۰	
افلید	۱۸۶	۱۲	۰	۰	۰	۰	۰	
بوانات	۳۷۶	۱۰	۱	۰	۰	۰	۰	
چهرم	۳۴۲	۵۰	۵	۲	//	//	۲	
خرم بید	۱۷	//	۰	۰	۰	۰	۰	
داراب	۱۲۲	۵۲	۷	۵	//	//	۳	
زرین دشت	۲۹۷	۴	۰	۰	۰	۰	۰	
سپیدان	۴۵	۲	۳	۱	۰	//	۰	
شیراز	۲۳۵۷	۳۶۶	۵۷	۱۱۶	۱۶	۹	۱۵۶	
فراشبند	۱۱۳	۴	۰	۰	۰	۰	۰	
فسا	۲۱۲	۲۱	۸	۱۳	۱	۲	۵	
فیروزآباد	۲۱۰	۱۷	۵	۱۲	//	۵	۲	
فیروکارزین	۱۰۳	۹	۰	۰	۰	۰	۰	
کازرون	۳۹۱	۱۳۳	۱۴	۲۶	۲	۱	۶۱	
لارستان	۱۲۴	۲۸	۹	۱	۲	//	۱۰	
لامرد	۵۱	۳	۱	۰	۰	۰	۰	
مرودشت	۱۹۸۲	۸۵	۱۴	۲	۱	//	۷	
ممسنی	۱۲۴۱	۱۱۸	۲۰	۶	۱	//	۲۶	
مهر	۶۲	۳	۰	۰	۰	۰	۰	
نیریز	۵۰۷	۳۸	۲۸	۲۱	۴	۱	۱۹	

۶۹- تعداد بهره‌برداری، سطح کاشت ساده، تعداد درخت و مقدار تولید انجیر آبی برحسب شهرستان (دنیاله)  
(بهره‌برداری - هکتار - هزار اصله - تن)

## (فضای باز)

تولید	کاشت پراکنده			کاشت مجتمع مخلوط (چندمحصولی)			شهرستان	
	تعداد درخت		تعداد بهره‌برداری	تولید	تعداد درخت			تعداد بهره‌برداری
	نهال	بارور			نهال	بارور		
۴۰۴	۶	۱۹	۸۰۷۵	۳۴۲	۵	۱۹	فارس.....	
۱۸	//	۳	۲۷۱	۲۲	//	۳	آباده.....	
۲۲	//	۱	۵۶۵	۵	//	//	ارسنجان.....	
۱	//	//	۳۰	۵	//	۱	استهبان.....	
۱	//	//	۹۹	۱۲	//	۱	اقلید.....	
۷	//	۱	۳۱۲	۱	//	//	بوانات.....	
۵	//	//	۱۰۲	۴۳	//	۲	جهرم.....	
//	//	//	۱۰	//	//	//	خرم بید.....	
۲	//	//	۵۲	۲۸	//	۲	داراب.....	
۳	//	//	۲۹۵	⊙	⊙	⊙	زرین دشت.....	
۲	//	//	۲۲	۲	//	//	سیدان.....	
۱۴۲	۲	۶	۲۰۲۵	۶۸	۱	۳	شیراز.....	
۲	//	//	۷۷	۲	//	//	فراشبند.....	
۱۰	//	//	۱۸۰	۱۲	۱	۱	فسا.....	
۹	//	//	۱۴۹	۲	//	//	فیروزآباد.....	
۲	//	//	۸۳	۵	//	//	قیروکارزین.....	
۲۰	//	۱	۲۸۷	۴۳	//	۲	کازرون.....	
۱۴	//	//	۹۷	۲	//	//	لارستان.....	
۲	//	//	۴۵	//	.	//	لامرد.....	
۵۸	۱	۳	۱۸۰۳	۲۰	//	۱	مرودشت.....	
۵۵	//	۲	۹۲۱	۳۷	//	۱	ممسنی.....	
۲	//	//	۵۱	۱	//	//	مهر.....	
۱۳	//	۱	۳۷۷	۵	//	//	نی‌ریز.....	

۷- تعداد بهره‌برداری، سطح کاشت ساده، تعداد درخت و مقدار تولید انجیر دیم برحسب شهرستان (بهره‌برداری - هکتار - هزار اصله - تن)

(فضای باز)

شهرستان	کل		کاشت مجتمع ساده (تک محصولی)		
	تعداد بهره‌برداری	تولید	تعداد بهره‌برداری	تعداد درخت	
				سطح کاشت	نهال
فارس.....	۶۵۸۱	۱۱۱۵۱	۶۸۵۲	۲۱۶۵	۳۳۰
اباده.....	۱	⊙	.	.	.
ارستجان.....	۱۰	//	.	.	.
استهبان.....	۲۹۶۲	۶۲۲۲	۲۸۸۲	۱۵۸۶	۲۲۱
اقلید.....	۷	//	.	.	.
بوانات.....	۱	⊙	.	.	.
چهرم.....	۴۸۸	۱۲۸۸	۲۷۰	۱۵۳	۷
خرم بید.....	.	.	.	.	.
دلرآب.....	۶۰۲	۲۹۱	۳۷۶	۵۱	۲۰
زرین دشت.....	۱۰	//	.	.	.
سپیدان.....	۳۹	۱۱	.	.	.
شیراز.....	۵۶۶	۶۰۲	۲۲۲	۹۵	۱۱
فرشبند.....	.	.	.	.	.
فسا.....	۴۰	۵۲	۲۲	۳	۲
فیروزآباد.....	۲۸۷	۱۲۲	۳۹	۱۰	۳
فیروکارزین.....	۱	⊙	.	.	.
کازرون.....	۱۰۳۰	۱۹۶۶	۶۷۵	۱۱۰	۳۰
لارستان.....	۲	⊙	.	.	.
لامرد.....	.	.	⊙	⊙	⊙
مرودشت.....	۲۳	۵	۱	.	//
مصنعی.....	۱۱۲	۶۹	۱۵	.	.
مهر.....	.	.	.	.	.
نیریز.....	۳۹۸	۲۱۷	۳۳۰	۵۵	۱۵

۱۳۱

نتایج تفصیلی سرشماری عمومی کشاورزی ۱۳۸۲ - استان فارس

۷- تعداد بهره‌برداری، سطح کاشت ساده، تعداد درخت و مقدار تولید انجیر دیم بر حسب شهرستان (دنیاله)  
(بهره‌برداری - هکتار - هزار اصله - تن)

(فضای باز)

تولید	کاشت پراکنده			کاشت مجتمع مخلوط (چند محصولی)			شهرستان	
	تعداد درخت		تعداد بهره‌برداری	تولید	تعداد درخت			تعداد بهره‌برداری
	نهال	بارور			نهال	بارور		
۸۶	۲	۸	۶۲۱	۱۰۲۳	۱۷	۱۲۸	فارس	
⊙	⊙	⊙	۱	.	.	.	آبادیه	
//	//	//	۱۰	.	.	.	ارسنجان	
۲	//	۱	۱۷	۲۷	۳	۸	استهبان	
//	//	//	۷	.	.	.	اقلید	
⊙	⊙	⊙	۱	.	.	.	بوانات	
⊙	⊙	⊙	۱	۹	//	۱	جهرم	
.	.	.	.	.	.	.	خرم بید	
۲۲	//	۱	۵۰	۵۱	۲	۱۲	داراب	
//	//	//	۱۰	.	.	.	زرین دشت	
۱	//	//	۲۱	۱۰	//	۱	سپیدان	
۳۰	//	۳	۲۶۰	۲۱	۱	۱۵	شیراز	
.	.	.	.	.	.	.	فراشیند	
//	//	//	۶	۲۸	.	۲	فسا	
۱۹	۱	۳	۱۰۶	۷۲	۱	۱۶	فیروزآباد	
⊙	⊙	⊙	۱	.	.	.	قیروکارزین	
۵	//	//	۳۷	۷۸۱	۵	۷۰	کازرون	
⊙	⊙	⊙	۱	⊙	⊙	⊙	لارستان	
.	.	.	.	.	.	.	لامرد	
۱	//	//	۱۵	۲	//	//	مروندشت	
۵	//	//	۶۱	۱۰	۱	۱	مصمبی	
.	.	.	.	.	.	.	مهر	
۱	//	//	۲۶	۱۲	۱	۲	نی‌ریز	

۷۱- تعداد بهره‌برداری، سطح کاشت ساده، تعداد درخت و مقدار تولید برتقال برحسب شهرستان (بهره‌برداری - هکتار - هزار اصله - تن) (فضای باز)

تولید	کشت مجتمع ساده (تک محصولی)			کل		شهرستان	
	تعداد درخت		سطح کاشت	تعداد بهره‌برداری	تولید		تعداد بهره‌برداری
	نهال	بارور					
۷۰۳۳۱	۸۷۱	۱۹۸۳	۷۰۹۲	۲۸۲۷	۹۸۶۰۷	۱۹۲۰۶	فارس
.	.	.	.	.	.	.	آباده
.	.	.	.	.	۴	۳۳۲	ارستجان
۹۷۶	۳	۳۶	۱۰۶	۱۳۹	۱۰۸۸	۳۲۵	استهبان
.	.	.	.	.	//	۴	افلید
.	.	.	.	.	.	.	بوانات
۶۳۳۲	۵۴	۱۷۱	۷۰۳	۵۱۶	۱۵۴۰۳	۴۷۳۶	چهرم
.	.	.	.	.	.	.	خرم بید
۲۹۲۹۱	۲۶۲	۱۲۸۳	۴۴۰۱	۳۰۸۰	۵۲۴۴۷	۳۹۸۷	داراب
۱	//	//	۲	۴	۲	۴۵۲	زرین دشت
.	.	.	.	.	.	.	سپیدان
۵	//	//	۲	۴	۳۲	۹۴۰	شیراز
.	۱	.	۵	۳	۲۷	۳۳۹	فراشبند
۷۰۹۵	۲۳۲	۱۷۸	۱۰۲۰	۳۹۶	۱۵۹۲۴	۳۱۹۷	فسا
۵۲	۲	۳	۱۶	۱۹	۱۳۱	۷۶۷	فیروزآباد
۸۱۰	۱۱	۱۸	۱۲۲	۸۵	۲۶۷۵	۵۰۷	قیروکارزین
۲۹۵۲	۷۸	۱۲۹	۵۲۰	۳۰۱	۸۸۶۲	۱۶۴۲	کازرون
۲۷۲	۱۴	۲۸	۱۲۲	۶۱	۱۰۷۹	۲۳۴	لارستان
⊙	⊙	⊙	⊙	۱	۲	۹۷	لامرد
.	.	.	.	۲	۷	۴۸۸	مرودشت
۱۲۸	۸	۷	۳۵	۸۱	۷۶۶	۲۹۰۱	ممسنی
۱	//	//	۲	۳	۱۷	۲۶۱	مهر
۱۲۱	//	۱۵	۱۵	۲۳	۱۳۹	۷۹۲	نیریز



نتایج تفصیلی سرشماری عمومی کشاورزی ۱۳۸۳ - استان فارس

۷۱- تعداد بهره‌برداری، سطح کاشت ساده، تعداد درخت و مقدار تولید برتقال برحسب شهرستان (دنباله)  
(بهره‌برداری - هکتار - هزار اصله - تن)

(فضای باز)

تولید	کاشت پراکنده			کاشت مجتمع مخلوط (چندمحصولی)			شهرستان	
	تعداد درخت		تعداد بهره‌برداری	تولید	تعداد درخت			تعداد بهره‌برداری
	نهال	بارور			نهال	بارور		
۶۴۱	۱۷	۳۰	۹۲۳۱	۲۷۷۲۵	۳۷۳	۸۶۶	۲۸۳۹	فارس
.	.	.	.	.	.	.	.	آباده
۴	//	//	۳۳۰	⊙	⊙	⊙	۲	ارستان
۵	//	۱	۱۲۶	۱۰۷	//	۵	۵۱	استهبان
.	//	.	۳	⊙	⊙	⊙	۱	القید
.	.	.	.	.	.	.	.	بوانات
۶۱	۱	۲	۲۲۹	۹۰۱۰	۷۸	۲۶۱	۲۰۰۸	چهرم
.	.	.	.	.	.	.	.	خرم بید
۹۷	۲	۵	۵۲۱	۲۰۵۹	۲۸	۱۱۷	۲۸۶	داراب
۲	۱	//	۲۳۸	۱	//	//	۱۱	زربن دشت
.	.	.	.	.	.	.	.	سپیدان
۱۸	۱	۱	۸۸۶	۹	۲	//	۵۰	شیراز
۸	//	۱	۲۸۹	۱۹	۲	۱	۲۹	فرشید
۸۱	۲	۳	۱۳۱۱	۸۷۲۷	۱۳۰	۲۵۱	۵۰۸	فسا
۳۳	۱	۲	۵۹۹	۲۳	۱	۳	۱۵۰	فیروزآباد
۸۷	۱	۲	۱۳۷	۱۷۷۷	۱۶	۳۷	۲۸۵	قبروکارزین
۶۱	۱	۳	۷۲۸	۲۸۲۸	۸۲	۱۵۵	۵۲۶	کازرون
۱۸	۱	۱	۲۳۲	۵۸۱	۶	۱۵	۱۲۲	لارستان
//	//	//	۷۶	۱	۱	//	۱۹	لامرد
۶	۱	//	۲۶۲	۱	//	//	۲۲	مرودشت
۱۳۱	۴	۷	۲۳۳۰	۵۰۷	۷	۲۰	۴۹۴	مصنعی
۱۰	//	//	۲۴۰	۶	//	//	۱۸	مهر
۱۷	۱	۱	۷۵۲	۱	.	//	۹	نی‌ریز

۷۲ - تعداد بهره‌برداری، سطح کاشت ساده، تعداد درخت و مقدار تولید نارنگی برحسب شهرستان (بهره‌برداری - هکتار - هزار اصله - تن)

(فضای باز)

شهرستان	کل		کاشت مجتمع ساده (تک محصولی)				
	تعداد بهره‌برداری	تولید	تعداد بهره‌برداری	تعداد درخت			
				سطح کاشت	بهار	پاوه	
تولید	تولید	تولید	تولید	تولید	تولید		
فارس	۱-۵۵۳	۳۱۰۴۰	۱۱۹۸	۱۶۹۹	۲۰۲	۲۱۳	۱۴۰۸۰
آباد	.	.	.	.	.	.	.
ارسنجان	۱۸۱	۲	.	.	.	.	.
استهبان	۸۰	۱۸	.	.	.	.	.
اقلید	۱	⊙	.	.	.	.	.
بوانات	.	.	.	.	.	.	.
چهرم	۲۶۶۹	۱۳۷۸۹	۵۱۹	۷۱۳	۲۰۸	۲۵	۵۸۰۰
خرم بید	.	.	.	.	.	.	.
داراب	۹۰۴	۱۷۹۱	۳۸	۴۱	۱۳	۶	۲۲۵
زرین دشت	۷۶	//	.	.	.	.	.
سپیدان	۱	⊙	۱	⊙	⊙	⊙	⊙
شیراز	۷۷۷	۲۷	۳	//	//	//	//
فراشبند	۱۳۰	۲	.	.	.	.	.
فسا	۱۲۲۴	۷۱۳۹	۱۹۱	۳۰۲	۵۹	۶۱	۲۱۲۷
فیروزآباد	۵۸۵	۱۱۲	۹	۱۳	۲	۱	۶۲
قیروکارزین	۳۲۳	۲۰۹۰	۷۴	۱۱۹	۲۳	۲۰	۹۲۶
کازرون	۱۰۳۲	۵۵۶۲	۳۱۱	۲۶۹	۸۸	۷۱	۲۵۰۲
لارستان	۱۹۳	۳۹۸	۳۹	۴۶	۸	۲	۱۸۱
لامرد	۳۱	۱	.	.	.	.	⊙
مرودشت	۳۱۹	۷	۱	.	.	.	⊙
ممسنی	۱۴۴۳	۱۴۱	۱۰	۱۱	//	۲	//
مهر	۸۰	۲	.	.	.	.	.
نیریز	۴۸۳	۱۸	۳	۱	۱	//	۲





۷۲- تعداد بهره‌برداری، سطح کاشت ساده، تعداد درخت و مقدار تولید نارنگی برحسب شهرستان (دنباله)  
(بهره‌برداری - هکتار - هزار اصله - تن)

(فضای باز)

تولید	کاشت پراکنده			کاشت مجتمع مخلوط (چندمحصولی)			شهرستان	
	تعداد درخت		تعداد بهره‌برداری	تولید	تعداد درخت			تعداد بهره‌برداری
	نهال	بارور			نهال	بارور		
۱۲۴۱	۱۵	۳۷	۵۶۸۱	۱۶۷۱۹	۱۸۷	۶۱۸	۳۷۳۸	فارس
.	.	.	.	.	.	.	.	آباده
۲	//	//	۱۸۱	.	.	.	.	ارسنجان
۱۱	//	//	۶۷	۶	//	//	۱۲	استهبان
⊙	⊙	⊙	۱	.	.	.	.	اقلید
.	.	.	.	.	.	.	.	بوانات
۲۹	//	۲	۲۲۲	۷۹۲۰	۵۲	۳۳۹	۱۹۴۷	چهرم
.	.	.	.	.	.	.	.	خرم بید
۹۱۱	۹	۲۴	۷۴۳	۳۶۲	۵	۱۰	۱۲۷	داراب
//	//	//	۷۲	⊙	⊙	⊙	۲	زرین دشت
.	.	.	.	.	.	.	.	سپیدان
۲۱	۱	۱	۷۳۵	۶	//	//	۳۰	شیراز
۴	//	//	۱۱۱	//	۱	//	۲۰	فراشبند
۳۳	۱	۱	۵۸۲	۲۹۷۹	۳۷	۱۳۹	۴۵۵	فسا
۱۵	//	۱	۲۴۸	۲۳	۱	۲	۱۲۸	فیروزآباد
۹۸	۱	۲	۷۹	۱۰۲۶	۱۲	۲۴	۱۹۲	قیروکارزین
۲۷	۱	۲	۳۷۵	۲۰۳۱	۶۹	۹۳	۳۷۰	کازرون
۱۱	//	//	۸۸	۲۰۶	۱	۶	۶۷	لارستان
//	//	//	۲۵	۱	//	//	۶	لامرد
۶	//	//	۳۰۲	۱	//	//	۱۵	مرودشت
۳۷	۱	۲	۱۱۰۰	۱۰۲	۶	۵	۲۳۴	ممسنی
۲	//	//	۷۲	۲	//	//	۶	مهر
۱۳	//	۱	۲۷۳	//	//	//	۷	نی‌ریز

۷۳- تعداد بهره‌برداری، سطح کاشت ساده، تعداد درخت و مقدار تولید لیموشیرین برحسب شهرستان (بهره‌برداری - هکتار - هزار اصله - تن)

(فضای باز)

شهرستان	کل		کاشت مجتمع ساده (تک محصولی)		
	تعداد بهره‌برداری	تولید	تعداد بهره‌برداری	تعداد درخت	
				سطح کاشت	بارور
فارس	۶۳۶۲	۶۸۸۱۶	۱۹۸۴	۲۲۲۲	۵۵۶
آباد	.	.	.	.	.
ارسنجان	۱۱۵	۱	.	.	.
استهبان	۴۹	۱۰	۱	⊙	⊙
اقلید	.	.	.	.	.
بوانات	۱	⊙	.	.	.
جهرم	۱۵۷۷	۲۱۴۷۶	۳۸۱	۸۱۱	۱۵۳
خرم بید	.	.	.	.	.
داراب	۳۱۲	۲۴۶۲	۹۹	۱۱۰	۲۹
زرین دشت	۷۹	//	.	.	.
سپیدان	.	.	.	.	.
شیراز	۳۰۲	۸	.	.	.
فرشید	۱۱۶	۵۸	۳	۴	۱
فسا	۵۲۴	۲۲۵۶	۵۴	۹۴	۲۳
فیروزآباد	۳۵۱	۹۴	۱۶	۲۱	۲
قیروکارزین	۱۰۱۷	۳۷۴۲۶	۵۰۴	۱۸۱۶	۳۷۷
کازرون	۴۵۰	۷۰۹	۲۶	۲۳	۱۰
لارستان	۲۸۶	۲۰۲۳	۸۶	۲۷۰	۶۱
لامرد	۷۲	۲	.	.	.
مرودشت	۱۶۹	۲	.	⊙	⊙
ممسنی	۵۲۱	۴۷	۲	۲	//
مهر	۱۵۱	۲۱	۴	۲	.
نیریز	۳۷۰	۹	.	.	.

نتایج تفصیلی سرشماری عمومی کشاورزی ۱۳۸۲ - استان فارس

۷۲- تعداد بهره‌برداری، سطح کاشت ساده، تعداد درخت و مقدار تولید لیموشیرین برحسب شهرستان (دبانه)  
(بهره‌برداری - هکتار - هزار اصله - تن)

(فضای باز)

شهرستان	کاشت مجتمع مخلوط (چندمحمولی)						کاشت پراکنده		
	تعداد بهره‌برداری	تعداد درخت		تولید	تعداد درخت		تولید	تعداد درخت	
		بازور	نهال		بازور	نهال		بازور	نهال
فارس	۲۲۸۸	۲۲۲	۱۶۷	۲۹۷۵۹	۲۷۰۲	۱۰	۲	۲۲۲	
آبادیه	۰	۰	۰	۰	۰	۰	۰	۰	۰
ارستان	۰	۰	۰	۰	۱۱۵	//	//	۱	
استهبان	۷	//	//	۳	۲۱	//	//	۲	
اقلید	۰	۰	۰	۰	۰	۰	۰	۰	۰
بوانات	۰	۰	۰	۰	۱	⊗	⊗	⊗	⊗
چهرم	۱۱۲۲	۲۱۸	۶۵	۱۲۶۴۰	۷۵	۲	//	۷۹	
خرم بید	۰	۰	۰	۰	۰	۰	۰	۰	۰
داراب	۹۲	۱۲	۲	۷۰۲	۱۲۲	۲	//	۱۰۰	
زرین دشت	۱	⊗	⊗	⊗	۷۸	//	//	//	
سیدلر	۰	۰	۰	۰	۰	۰	۰	۰	۰
شیروز	۲۱	//	//	۲	۲۸۲	//	//	۶	
فراشند	۲۱	//	۱	۲	۹۲	//	//	۲	
فسا	۱۵۰	۲۸	۱۱	۱۰۷۵	۳۲۲	۱	//	۲۲	
فیروزآباد	۹۵	۱	//	۱۶	۲۶۱	//	//	۷	
قیروکارزین	۲۸۲	۱۲۷	۷۳	۱۲۸۷۰	۲۶	۲	۲	۶۲	
کازرون	۶۸	۹	۳	۳۲۵	۱۵۰	//	//	۱۶	
لارستان	۱۱۲	۱۶	۹	۱۰۵۸	۸۷	//	//	۱۲	
لامرد	۱۴	//	۱	۳	۵۸	//	//	//	
مرودمت	۷	//	//	۱	۱۶۲	//	//	۲	
ممسنی	۱۷۱	۱	//	۲۷	۳۲۹	//	//	۱۰	
مهر	۱۲	//	//	۲	۱۲۲	//	//	۸	
نی‌ریز	۱۲	//	//	۱	۲۵۹	//	//	۸	

۷۴- تعداد بهره‌برداری، سطح کاشت ساده، تعداد درخت و مقدار تولید لیموترش (شامل لیموعثمایی) برحسب شهرستان (بهره‌برداری - هکتار - هزار اصله - تن)

(فضای باز)

شهرستان	کل		کاشت مجتمع ساده (تک محصول)		
	تعداد بهره‌برداری	تولید	سطح کاشت	تعداد درخت	
				نخال	بارور
فارس	۱۴۵۴۹	۵۴۶۵۷	۲۶۶۴	۷۲۴	۲۹۴
ایاده	.	.	.	.	.
ارسنجان	۳۳	//	.	.	.
استهبان	۱۰۰	۲۸	۶	۱	۱۷
اقلید	۱	⑤	.	.	.
بوانات	.	.	.	.	.
جهرم	۲۶۹۱	۱۵۳۸۵	۱۱۵۲	۱۹۴	۱۱۲
خرم بید	.	.	.	.	.
داراب	۱۹۷۲	۶۰۰۵	۵۰۲	۱۱۱	۶۲
زرین دشت	۶۴۶	۷	۵	//	۱
سپیدان	.	.	.	.	.
شیراز	۱۹۶	۲	.	.	.
فراشیند	۶۱۰	۲۴۷	۸۹	۶	۱۳
فسا	۷۸۶	۱۱۹۱	۹۹	۱۹	۱۶
فیروزآباد	۲۶۵	۱۰۴	۶۲	۴	۱۳
قیروکارزین	۱۷۸۰	۲۳۶۲۷	۱۶۷۷	۲۲۰	۱۲۲
کاررون	۱۳۴۵	۲۳۵۴	۳۱۶	۲۲۰	۱۷
لارستان	۹۸۲	۲۸۸۹	۵۸۴	۹۸	۶۱
لامرد	۲۳۱	۲۱	۱۴	//	۳
مرودشت	۲۶	//	.	.	.
ممسنی	۱۸۹۸	۵۵۸	۱۰۲	۱۲	۱۵
مهر	۶۹۹	۲۱۸	۵۱	۵	۷
نی‌ریز	۷۷	//	.	.	.



نتایج تفصیلی سرشماری عمومی کشاورزی ۱۳۸۲ - استان فارس

۷۴- تعداد بهره‌برداری، سطح کاشت ساده، تعداد درخت و مقدار تولید لیموتروش (شامل لیموعمانی) برحسب شهرستان (دنباله)  
(بهره‌برداری - هکتار - هزار اصله - تن)

(فضای باز)

تولید	کاشت پراکنده			کاشت مجتمع مخلوط (چند محصولی)				شهرستان
	تعداد درخت		تعداد بهره‌برداری	تولید	تعداد درخت		تعداد بهره‌برداری	
	نهال	بارور			نهال	بارور		
۱۰۶۸	۲۷	۳۰	۷۰۵۶	۲۲۴۵۸	۲۵۴	۴۷۱	۴۲۰۵	فارس
.	.	.	.	.	.	.	.	آباد
//	//	//	۲۳	.	.	.	.	ارستان
۱۸	//	۱	۷۲	۱۳	۱	//	۱۹	استهبان
⊙	⊙	⊙	۱	.	.	.	.	اقلید
.	.	.	.	.	.	.	.	بوانات
۶۲	۱	۱	۱۵۲	۷۸۹۲	۵۹	۱۵۲	۱۲۲۲	چهرم
.	.	.	.	.	.	.	.	خرم بید
۶۲۶	۱۲	۱۵	۹۷۳	۱۲۶۰	۲۲	۴۰	۴۲۸	داراب
۴	۱	//	۶۱۷	۲	۱	//	۲۳	زرین دشت
.	.	.	.	.	.	.	.	سپیدان
۲	//	//	۱۸۲	//	//	//	۱۲	شیراز
۲۲	۱	۱	۲۵۰	۵۵	۷	۲	۱۲۶	فراشید
۲۵	۱	۱	۵۲۶	۳۹۹	۲۳	۱۰	۱۶۰	فسا
۴	//	//	۱۷۸	۳۸	۸	۳	۱۲۲	فیروزآباد
۱۲۰	۲	۲	۱۵۲	۱۰۲۲۰	۹۲	۲۰۳	۹۲۲	قیروکارزین
۵۹	۳	۲	۷۵۵	۹۲۶	۱۵	۲۹	۲۸۴	کازرون
۲۸	۱	۱	۵۵۷	۱۲۹۳	۱۵	۲۳	۳۱۸	لارستان
۲	۱	//	۲۸۷	۱۵	۳	۱	۲۵	لامرد
.	//	.	۳۴	⊙	⊙	⊙	۲	مرودشت
۴۰	۲	۲	۱۲۸۹	۱۲۹	۴	۲	۳۵۲	ممسنی
۳۶	۱	۱	۵۹۹	۱۱۲	۲	۱	۲۷	مهر
//	//	//	۷۶	⊙	⊙	⊙	۱	نیریز

۷۵- تعداد بهره‌برداری، سطح کاشت ساده، تعداد درخت و مقصدار تولید سایر مرکبات<sup>(۱)</sup> بر حسب شهرستان (بهره‌برداری - هکتار - هزار اصله - تن)

(فضای باز)

شهرستان	کل		کاشت مجتمع ساده (تک محصولی)		
	تعداد بهره‌برداری	تولید	تعداد بهره‌برداری	تعداد درخت	
				سطح کاشت	بارور
فارس	۹۲۵۸	۲۲۰۸	۱۲۶	۴۰	۲۰
آبادیه	۱	۵	۰	۰	۰
ارسنجان	۲۰۸	۵	۱	۵	۵
استهبان	۸۰	۲۱	۰	۰	۰
اقلید	۰	۰	۰	۰	۰
بوانات	۰	۰	۰	۰	۰
چرام	۳۶۵	۲۹۹	۲۲	۵	۲
خرم بید	۰	۰	۰	۰	۰
داراب	۲۶۶	۲۲	۲	۵	۵
زربین دشت	۵۴۴	۶	۱	۵	۵
سپیدان	۰	۰	۰	۰	۰
شیراز	۱۳۱۵	۱۱۱	۶	۱	۲
فراشیند	۵۰۲	۳۵	۱	۵	۵
فسا	۴۵۸	۱۰۸	۲	۵	۵
فیروزآباد	۲۵۲	۲۶۴	۶	۱۳	۸
فیروکازرین	۱۰۲	۲۱۴	۴	۲	//
کازرون	۱۰۲۳	۵۱۷	۳۳	۶	//
لارستان	۳۰۲	۲۰۶	۲۲	۱۱	۶
لامرد	۳۳	۱	۰	۰	۰
مرودمشت	۱۰۱۵	۲۷	۳	۲	۰
ممسنی	۲۲۴۶	۲۶۲	۱۱	۱	//
مهر	۱۰۱	۲	۱	۰	۰
نی‌ریز	۳۴۳	۸	۰	۰	۰

۷۵- تعداد بهره‌برداری، سطح کاشت ساده، تعداد درخت و مقدار تولید سایر مرکبات<sup>(۱)</sup> برحسب شهرستان (دنباله)  
(بهره‌برداری - هکتار - هزار اصله - تن)

(فضای یاز)

شهرستان	کاشت مجتمع مخلوط (چندمحصولی)			کاشت پراکنده		
	تعداد بهره‌برداری	تعداد درخت		تعداد بهره‌برداری	تعداد درخت	
		نهل	بارور		نهل	بارور
فارس.....	۱۰۷۸	۲۹	۹	۸۰۶۷	۱۶	۷
آباد.....	۰	۰	۰	۱	۰	۰
ارسنجان.....	۲	۰	۰	۲۰۵	//	//
استهبان.....	۶	//	۲	۷۴	//	//
القیلید.....	۰	۰	۰	۰	۰	۰
بوانات.....	۰	۰	۰	۰	۰	۰
جهرم.....	۱۷۶	۵	۱	۱۷۱	۱	//
خرم بید.....	۰	۰	۰	۰	۰	۰
داراب.....	۲۹	//	//	۲۳۵	۱	//
زرین دشت.....	۷	//	//	۵۲۷	//	//
سپیدان.....	۰	۰	۰	۰	۰	۰
شیراز.....	۸۲	۲	۱	۱۲۲۶	۲	۱
فرشید.....	۳۰	//	۱	۴۷۳	۱	//
فسا.....	۲۹	۲	//	۴۲۷	۱	//
فیروزآباد.....	۵۷	//	//	۱۹۱	//	//
فیروزکوه.....	۱۱	//	//	۸۷	//	//
کازرون.....	۱۹۶	۱۲	۴	۷۹۶	۳	۱
لارستان.....	۳۹	۱	//	۲۲۲	//	//
لامرد.....	۴	//	//	۲۹	۱	//
مرودشت.....	۳۶	//	//	۹۷۷	۱	۱
ممسنی.....	۳۶۵	۵	۱	۱۸۷۲	۴	۲
مهر.....	۵	//	//	۹۵	//	//
نیریز.....	۲	//	//	۳۳۹	//	//

(۱) نارنج، نارگیل، پالنگ، بکرایی و ...

۷۶- تعداد بهره‌برداری، سطح کاشت ساده، تعداد درخت و مقدار تولید زیتون برحسب شهرستان (بهره‌برداری - هکتار - هزار اصله - تن)

(فضای باز)

شهرستان	کل		کاشت مجتمع ساده (تک محصولی)		
	تعداد بهره‌برداری	تولید	سطح کاشت	تعداد درخت	
				نهال	بارور
فارس	۱۳۷۲	۶۴۴	۲۸۰۲	۱۲۶	۸۶۵
آباد	-	-	-	-	-
ارستجان	۲۵	۱۳	۲۶	۶	۸
استهبان	۱۱۳	۸۰	۲۲۷	۱۰	۶۶
اقلید	۴	-	-	-	-
بوانات	۵	-	-	-	-
چهرم	۵۶	۱۰۳	۶۰	۵	۱۲
خرم بید	۳	-	-	-	-
داراب	۳۴	۲	۲۵	-	۵
زرین دشت	۱۵۲	//	۵۶	-	۱۸
سیدان	۲۶	۷	۲۵۰	۵	۵۳
شیراز	۲۹۴	۱۱۷	۹۱۲	۲۱	۲۲۲
فرشید	۸	-	-	-	-
فا	۹۲	۸۲	۵۴۷	۲۱	۲۹۵
فیروزآباد	۲۴	۷۳	۵۶	۱۰	۲۶
قیروکارزین	۵	-	۱	-	۱
کازرون	۶۵	۱۵۰	۱۱۵	۱۳	۲۰
لاوستان	۴۱	۶	۱۹	-	۳
لامرد	۹	//	۵	-	۱
مرودشت	۶۴	۳	۳۲	//	۷
ممسنی	۸۰	۱	۷۵	-	۲۰
مهر	۹	//	-	-	-
نیریز	۲۴۳	۴	۲۸۷	۶	۸۷



نتایج تفصیلی سرشماری عمومی کشاورزی ۱۳۸۲ - استان فارس

۷۶- تعداد بهره‌برداری، سطح کاشت ساده، تعداد درخت و مقدار تولید زیتون برحسب شهرستان (دنباله)  
(بهره‌برداری - هکتار - هزار اسله - تن)

(فضای باز)

تولید	کاشت پراکنده			تولید	کاشت مجتمع مخلوط (چندمحصولی)		تعداد بهره‌برداری	شهرستان
	تعداد درخت		تعداد بهره‌برداری		تعداد درخت			
	نهال	بارور			نهال	بارور		
۱۰	۳	۱	۵۳۷	۶۹	۲۴۲	۱۵	۳۰۵	فارس
.	.	.	.	.	.	.	.	آباد
//	//	//	۲۵	۱	//	//	۳	ارستان
.	//	//	۶	۲	۲	//	۱۱	استهبان
.	//	.	۳	⊗	⊗	⊗	۱	افید
.	//	.	۲	⊗	⊗	⊗	۱	بولات
۱	//	//	۹	۲۷	۶	۲	۲۷	چهرم
⊗	⊗	⊗	۱	⊗	⊗	⊗	۲	خرم بید
۲	//	//	۱۷	۲	۴	//	۶	داراب
//	//	//	۱۲۷	.	۳۷	.	۱۱	زرین دشت
⊗	⊗	⊗	۱	۲	۱۶	//	۱۲	سپیدان
۱	۱	//	۷۸	۲	۱۶۰	۳	۱۲۶	شیراز
.	//	.	۵	.	۱	.	۳	فراشیند
//	//	//	۲۶	۵	۲	۳	۶	فسا
.	//	.	۵	//	//	//	۹	فیروزآباد
⊗	⊗	⊗	۲	⊗	⊗	⊗	۲	فیروزکارزین
۱	//	//	۳۳	۲۰	۲	۵	۱۴	کازرون
//	//	//	۱۱	۶	۲	//	۱۱	لارستان
//	//	//	۵	⊗	⊗	⊗	۱	لامرد
//	//	//	۳۴	۱	//	//	۱۵	مرودشت
//	//	//	۳۴	۱	۲	//	۱۷	مصنعی
//	//	//	۷	⊗	⊗	⊗	۲	مهر
۲	۱	//	۱۰۲	//	۷	//	۲۶	نیریز

۷۷- تعداد بهره‌برداری، سطح کاشت ساده، تعداد درخت و مقدار تولید آثار برحسب شهرستان (بهره‌برداری - هکتار - هزار اصله - تن)

(قضای باز)

تولید	کاشت مجتمع ساده (تک محصولی)			کل		شهرستان	
	تعداد درخت		سطح کاشت	تعداد بهره‌برداری	تولید		تعداد بهره‌برداری
	نهال	بارور					
۲۶۳۲۵	۲۲۴	۲۲۸۸	۶۲۴۶	۹۵۰۹	۸۶۰۳۷	۲۹۲۳۹	فارس
۳۲	//	۷	۸	۱۷	۱۶۷	۱۰۱۶	آباده
۲۱۶۶	۲۴	۲۲۲	۵۱۰	۷۷۹	۲۲۵۵	۱۴۷۶	ارسنجان
۲۷۹۰	۱۲	۱۰۴	۲۲۳	۳۵۲	۶۷۲۲	۸۶۷	استهبان
۵	//	//	۱	۷	۳۰	۲۶۴	اقلید
۳۸۲	۱	۱۱	۴۵	۲۴	۴۵۸	۱۱۲۸	بوانات
۱۳۹۱	۲	۵۴	۱۲۴	۲۷۲	۵۵۸۲	۲۶۷۸	چهرم
۵۷۶	۰	۲۵	۶۳	۲	۵۸۰	۵۰	خرم بید
۱۸۲۲	۱۶	۶۸	۲۲۱	۲۸۸	۳۲۱۷	۱۵۰۹	داراب
۲	۰	//	۲	۴	۱۰	۲۳۷	زرین دشت
۱۳۹۲	۴	۴۵	۱۱۸	۲۳۵	۱۴۳۱	۲۵۲	سپیدان
۱۰۸۸۲	۱۰۴	۵۵۵	۱۳۷۷	۱۹۲۲	۲۵۳۷۸	۵۱۵۲	شیراز
⊙	⊙	⊙	⊙	۱	۲۱	۱۹۱	فراتشوند
۶۲۹	۱	۲۵	۶۶	۱۴۴	۱۲۵۰	۷۳۲	فسا
۱۵۰۸	۵	۸۱	۱۸۷	۵۰۴	۲۰۷۱	۱۲۴۷	فیروزآباد
⊙	⊙	⊙	⊙	۱	۱۵۶	۳۱۳	قیروکارزین
۶۶۶۳	۲۲	۲۷۸	۸۵۹	۹۶۹	۱۴۲۲	۱۷۸۱	کازرون
۱۷	//	۲	۷	۹	۳۷	۱۳۷	لارستان
۰	۰	۰	۰	۰	۴	۱۳۹	لامرد
۳۲۶۰	۲۰	۲۳۱	۴۲۹	۸۵۸	۲۰۷۸	۳۳۹۲	مرودشت
۲۹۲۷	۱۱	۱۲۱	۵۴۹	۱۱۶۶	۲۳۳۷	۲۷۴۶	ممسنی
۲۷	۱	۱	۷	۲۱	۵۴	۲۱۹	مهر
۷۷۳۱	۱۷۹	۳۹۶	۱۲۱۸	۱۹۰۳	۹۷۷۸	۳۴۱۴	نی‌ریز

۷۷- تعداد بهره‌برداری، سطح کاشت ساده، تعداد درخت و مقدار تولید انار برحسب شهرستان (دنباله)  
(بهره‌برداری - هکتار - هزار اصله - تن)

(فضای باز)

شهرستان	کاشت مجتمع مخلوط (چند محصولی)			کاشت پراکنده		
	تعداد بهره‌برداری	تعداد درخت		تعداد بهره‌برداری	تعداد درخت	
		نهال	بارور		نهال	بارور
فارس	۸۴۳۲	۱۱۶۷	۸۵	۱۱۸۰۵	۲۸۴۰۵	۱۵۱۷
آبادیه	۳۰۴	۱۱	۱	۷۳۱	۶۷	۶۸
ارستان	۲۳	۳	۵	۶۸۸	۶۶	۲۵
استهبان	۳۴۶	۵۷	۴	۱۶۸	۱۹۱۲	۲۸
اقلید	۹۲	۲	//	۱۶۶	۲۲	۲
بوانات	۱۷۹	۲	//	۹۳۰	۲۲	۵۲
جهرم	۲۱۷۰	۱۷۹	۱۷	۲۴۴	۲۰۱۷	۷۲
خرم بید	۱۸	//	//	۲۹	۲	۱
داراب	۵۵۱	۴۵	۴	۶۷۳	۹۱۲	۴۸۲
زویں دشت	۱۰	//	//	۴۲۳	۲	۶
سیدان	۵۱	۲	۱	۵۶	۲۲	۸
شیراز	۱۳۱۶	۲۸۰	۱۸	۱۹۲۳	۲۴۳۰۶	۱۹۰
فرشید	۶۶	۱	//	۱۲۶	۱۶	۲
فسا	۱۲۱	۲۲	//	۲۷۱	۵۵۹	۶۲
فیروزآباد	۴۳۷	۵۱	۳	۵۱۷	۴۲۳	۱۲۰
قیروکارزین	۲۳۱	۷	//	۸۱	۱۲۷	۸
کارون	۵۶۱	۱۲۹	۱۰	۲۵۶	۲۷۲۰	۳۹
لارستان	۲۵	۱	//	۱۰۲	۱۸	۲
لامرد	۲۱	۱	.	۱۱۸	۳	۱
مرودشت	۵۱۷	۶۶	۶	۲۰۴۴	۶۵۲	۱۶۶
مصنعی	۵۷۲	۱۶	۲	۱۰۲۹	۳۱۸	۶۲
مهر	۲۳	۱	//	۱۷۶	۱۸	۹
نی‌ریز	۷۹۸	۷۱	۱۵	۸۲۶	۱۹۵۰	۹۷

۷۸- تعداد بهره‌برداری، سطح کاشت ساده، تعداد درخت و مقدار تولید خرما برحسب شهرستان (بهره‌برداری - هکتار - هزار اصله - تن)

(فضای باز)

تولید	کاشت مجتمع ساده (تک محصولی)				کی		شهرستان
	تعداد درخت		سماج کاشت	تعداد بهره‌برداری	تولید	تعداد بهره‌برداری	
	نهال	بارور					
۲۱۸۵۱	۸۵۳	۲۲۹۱	۱۵۹۳۵	۱۲۱۳۱	۵۶۸۱۱	۳۱۰۶۹	فارس
.	.	.	.	.	.	.	آباد
.	.	.	.	.	۱	۱۰۷	ارستجان
.	.	.	.	.	۱	۹	استهبان
.	.	.	.	.	⊙	۲	قلید
.	.	.	.	.	⊙	۱	بوانات
۵۱۲۷	۳۳	۱۴۵	۹۲۹	۲۴۲	۱۲۵۷۹	۲۵۹۳	جهرم
.	.	.	.	.	.	.	خرم بید
۲۱۵۱	۲۹	۹۷	۹۲۹	۸۰۰	۲۵۰۰	۱۳۷۶	درباب
۱۲۰۵	۳۲	۲۷	۵۹۵	۱۱۰۶	۱۵۸۲	۳۹۲۵	زرین دشت
.	.	.	.	.	.	.	سپیدان
۷	//	۱	۲	۵	۱۵	۲۲۰	شیراز
۲۹۸۹	۳۱۰	۳۲۹	۲۶۸۵	۱۶۸۵	۵۴۳۵	۲۷۶۲	فراشیند
۲۳۵	۲	۹	۴۰	۵۱	۳۶۱	۵۲۰	فسا
۲۸	۱	۱	۸	۱۵	۷۰	۲۲۰	فیروزآباد
۲۹۵۰	۶۰	۲۰۵	۱۱۰۰	۱۰۱۸	۷۱۷۶	۲۵۰۲	فیروکارزین
۱۳۲۰۶	۹۰	۲۶۲	۲۷۴۷	۲۱۳۵	۱۳۸۷۱	۳۲۰۶	کازرون
۸۳۴۱	۱۷۶	۶۳۳	۲۴۸۲	۲۸۲۲	۹۰۲۱	۵۷۸۴	لارستان
۱۳۹۶	۲۰	۹۶	۱۰۰۰	۱۰۳۹	۱۷۶۰	۴۵۳۵	لامرد
.	.	.	.	.	//	۶۶	مرودشت
۲	//	//	۲	۵	۳۰	۴۸۵	جمشید
۲۱۳۲	۵۶	۲۳۵	۱۴۱۷	۹۹۵	۲۳۸۹	۲۶۷۷	مهر
.	.	.	.	.	//	۴۹	نی‌ریز

۷۸- تعداد بهره‌برداری، سطح کاشت ساده، تعداد درخت و مقدار تولید خرما برحسب شهرستان (دنباله)  
(بهره‌برداری - هکتار - هزار اصله - تن)

(فضای باز)

شهرستان	کاشت مجتمع مخلوط (چندمحصولی)			کاشت پراکنده				
	تولید	تعداد درخت		تعداد بهره‌برداری	تعداد درخت		تولید	
		بهره‌برداری	بارور		نهال	بارور		
فارس	۳۷۳۲	۳۰۵	۱۰۲	۱۲۸۸۱	۱۷۲۴۴	۶۹	۴۲	۲۰۷۱
آباد	.	.	.	.	.	.	.	.
ارستان	۲	⊙	⊙	⊙	۱۰۵	//	//	۱
استهبان	۱	⊙	⊙	⊙	۸	//	//	۱
اقلید	.	.	.	.	۲	⊙	⊙	⊙
بوانات	.	.	.	.	۱	⊙	⊙	⊙
جهرم	۱۷۵۲	۱۳۲	۲۴	۷۲۴۶	۲۱۰	۴	۵	۱۸۶
خرم بید	.	.	.	.	.	.	.	.
داراب	۱۲۵	۷	۱	۲۳۷	۲۵۲	۳	۱	۱۱۲
زویں دشت	۲۲	//	۱	۱۱	۳۲۴۷	۶	۲	۲۵۸
سپیدان	.	.	.	.	.	.	.	.
شیراز	۲۰	//	//	۱	۱۹۵	//	//	۷
فرشید	۱۶۲	۱۰	۱۰	۲۵۶	۱۳۵۲	۳	۲	۹۰
فسا	۵۶	۲	۱	۸۸	۲۲۷	۱	//	۴۸
فیروزآباد	۹۶	۲	۲	۲۹	۱۲۰	//	۱	۲
قبروکازین	۹۲۷	۱۰۹	۲۸	۳۹۱۲	۵۷۲	۱۰	۶	۳۱۲
کازرون	۱۸۰	۱۹	۶	۲۹۷	۹۵۰	۳	۲	۱۶۸
لارستان	۲۰۹	۱۴	۷	۲۲۲	۳۳۱۸	۱۴	۸	۳۷۷
لامرد	۴۲	۴	۱	۴۶	۳۷۴۹	۱۶	۱۱	۳۱۷
مرودشت	۲	⊙	⊙	⊙	۶۲	//	//	//
ممسنی	۷۹	//	//	۱۱	۲۰۲	//	//	۱۷
مهر	۲۵	۴	۱	۸۲	۱۸۴۱	۸	۲	۱۷۲
نی‌ریز	۱	⊙	⊙	⊙	۲۸	//	//	//

۷۹- تعداد بهره‌برداری، سطح کاشت ساده، تعداد درخت و مقدار تولید بادام آبی برحسب شهرستان (بهره‌برداری - هکتار - هزار اصله-تن)

(فضای باز)

شهرستان	کل		کاشت مجتمع ساده (تک محصولی)				
	تعداد بهره‌برداری	تولید	سطح کاشت	تعداد درخت			
				بازور	نهال		
تولید	تعداد بهره‌برداری	تولید	تعداد بهره‌برداری	سطح کاشت	تعداد درخت	تولید	
فارس	۲۰۹۸۵	۹۵۹۱	۵۲۶۸	۲۴۶۹	۹۷۹	۸۲۵	۳۶۹۱
ایاده	۱۸۷۶	۲۷۰	۳۸۹	۳۹۳	۱۱۹	۳۶	۲۲۱
ارسنجان	۴۸۲	۲۲	۳۶	۱۵	۱	۷	۲
استهبان	۶۶۳	۳۳۰	۲۰۹	۱۹۰	۲۰	۱۸	۱۲۱
اقلید	۱۰۵۰	۱۲۶	۱۵۴	۱۴۱	۱۱	۶۱	۲۶
بوانات	۶۲۳۴	۱۲۷۴	۱۶۰۲	۱۱۱۹	۱۳۹	۲۸۷	۶۲۶
چهرم	۲۱۰۲	۱۶۴۳	۲۱۳	۱۱۸	۳۶	۵	۲۵۸
خوم بید	۱۴۰۴	۵۱۸	۲۵۶	۳۳۲	۸۵	۸۴	۲۵۰
داراب	۴۹۰	۴۱۸	۱۳۹	۱۲۲	۶۰	۳	۲۵۵
زرین دشت	۲۴	-	-	-	-	-	-
سیدلن	۸۵	۲۴	۱۵	۲۳	۶	۲	۱۶
شیراز	۱۳۶۴	۲۹۰۲	۳۵۱	۲۵۸	۱۳۹	۲۹	۸۶۸
فرشسند	۱۵	//	-	-	-	-	-
فسا	۸۹	۵۵	۱۷	۹۹	۲۲	۲	۲۹
فیروزآباد	۵۷۸	۱۸۹	۲۷	۲۵	۶	۲	۲۹
فیروکارزین	-	-	-	-	-	-	-
کازرون	۲۴۹	۲۰۳	۲۵	۱۷	۵	۲	۲۸
لاوستان	۹	//	۲	۵	۵	۵	۵
لامرد	۲	۵	-	-	-	-	-
مرودشت	۱۲۹۱	۴۰۸	۹۲۶	۵۶	۱۲	۴	۱۲۷
ممسنی	۸۷	۲	۸	۳	//	۱	//
مهر	۲	۵	-	-	-	-	-
نی‌ریز	۲۶۸۸	۱۰۸۷	۱۲۷۹	۱۳۵۷	۲۹۵	۱۸۹	۷۸۳

۷۹- تعداد بهره‌برداری، سطح کاشت ساده، تعداد درخت و مقدار تولید بادام آبی برحسب شهرستان (دنباله)  
(بهره‌برداری - هکتار - هزار اصله - تن)

(فضای یاز)

تولید	کاشت پراکنده			کاشت مجتمع مخلوط (چندمحصولی)			شهرستان	
	تعداد درخت		تعداد بهره‌برداری	تولید	تعداد درخت			تعداد بهره‌برداری
	نهال	بارور			نهال	بارور		
۶۲۷	۷۱	۱۳۰	۸-۵۴	۵۲۷۳	۲۹۰	۶۷۲	۸۱۸۹	فارس
۷۲	۷	۳۴	۱۰۳۵	۷۷	۱۸	۵۰	۵۳۳	آباده
۱۸	۱	۲	۲۲۴	۱	۱	//	۲۴	ارستان
۳۲	۱	۴	۱۵۰	۱۵۷	۷	۳۱	۳۰۶	استهبان
۱۱	۲	۲	۳۶۸	۱۰۰	۱۱	۱۴	۵۳۴	اقلید
۲۷۸	۲۳	۳۷	۳۲۲۳	۳۷۰	۶۹	۶۶	۱۵۵۰	یوانات
۴۴	//	۴	۱۰۴	۱۳۴۰	۲۲	۱۷۵	۱۷۹۱	جهرم
۴۸	۲	۹	۳۴۱	۲۱۹	۲۳	۳۱	۶۱۹	خرم بید
۵	//	۱	۴۱	۱۵۸	۲	۲۹	۳۱۱	داراب
۰	//	//	۲۴	۰	۰	۰	-	زرین دشت
۱	۷	//	۲۱	۷	۱۱	۳	۲۹	سپدان
۲۴	۳	۷	۶۴۷	۲۰۱۰	۷۳	۱۳۳	۳۷۰	شیراز
//	//	//	۱۳	⊙	⊙	⊙	۲	فرشید
۲	۱	//	۴۴	۱۲	۳	۱	۲۹	فسا
۲۲	۱	۸	۲۴۳	۱۲۸	۱	۳۴	۲۹۰	فیروزآباد
۰	۰	۰	۰	۰	۰	۰	۰	قیروکارزین
۱	//	//	۳۴	۱۶۲	۱	۱۰	۱۹۰	کازرون
۰	//	۰	۲	//	//	//	۴	لارستان
⊙	⊙	⊙	۱	⊙	⊙	⊙	۱	لامرد
۴۰	۲	۵	۷۰۶	۲۴۱	۶	۳۱	۶۶۶	مرودشت
۱	//	//	۲۵	۱	//	//	۳۲	مصنعی
⊙	⊙	⊙	۲	۰	۰	۰	۰	مهر
۱۷	۱۳	۶	۳۶۵	۲۸۷	۲۳	۶۵	۸۸۶	نی‌ریز

۸۰- تعداد بهره‌برداری، سطح کاشت ساده، تعداد درخت و مقدار تولید بادام دیم برحسب شهرستان (بهره‌برداری - هکتار - هزار اصله - تن)

(فضای باز)

شهرستان	کل		کاشت مجتمع ساده (تک محصولی)				
	تولید	تعداد بهره‌برداری	سطح کاشت	تعداد درخت			
				تهال	بارور		
تولید	تعداد بهره‌برداری	تولید	تعداد بهره‌برداری	سطح کاشت	تعداد درخت	تعداد درخت	
فارس	۲۳۵۰	۱۲۱۲	۱۷۷۹	۲۳۷۸	۷۲۰	۲۶۰	۹۲۳
آباده	۱	⊙	.	.	.	.	.
ارسنجان	.	.	.	.	.	.	.
استهبان	۴۸۳	۱۹۹	۲۵۷	۵۷۰	۱۵۹	۱۱	۱۶۷
اقلید	۲۵۶	۹۷	۲۴۵	۷۰۵	۲۴	۱۷۷	۹۷
بوانات	۷	۱	۶	۳	۱	.	۱
چهرم	۲۹	۱۶	۲۲	۵۲	۱۳	.	۱۰
خرم بید	۲	⊙	۲	⊙	⊙	⊙	⊙
داراب	۱۱۲۰	۳۸۲	۳۸۷	۶۶۲	۲۷۱	۴	۲۷۰
زرین دشت	۲	⊙	.	.	.	.	.
سپیدان	۲۹۱	۸۲	۳۲۳	۴۳۱	۲۳	۱۰۳	۶۵
شیراز	۲۲۰	۲۴	۶۴	۱۰۶	۱۰	۳۰	۲۹
فرشید	۱	⊙	.	.	.	.	.
فسا	۵۷	۱۴۰	۵۲	۲۵۷	۸۲	۱۳	۱۲۰
فیروزآباد	۲۵	۲	۷	۶	//	۱	۱
فیروکازین	۱	⊙	.	.	.	.	.
کازرون	۱۸۱	۱۰۳	۲۵	۳۰	۵	۲	۲۵
لارستان	۱	⊙	.	.	.	.	.
لامرد	.	.	.	.	.	.	.
مرودشت	۳۲	۱۰	۱۶	۱۷	۳	۳	۲
مصنعی	۱۱۸	۱۲	۳۶	۵۲	۹	۲	۱۲
مهر	.	.	.	.	.	.	.
نیریز	۲۰۵	۱۱۶	۲۱۸	۳۸۳	۱۱۱	۱۲	۱۱۲



۸۰- تعداد بهره‌برداری، سطح کاشت ساده، تعداد درخت و مقدار تولید بادام دیم برحسب شهرستان (دنباله)  
(بهره‌برداری - هکتار - هزار اصله - تن)

## (فضای باز)

تولید	کاشت پراکنده			کاشت مجتمع مخلوط (چندمحصولی)			شهرستان	
	تعداد درخت		تعداد بهره‌برداری	تولید	تعداد درخت			تعداد بهره‌برداری
	نهال	بارور			نهال	بارور		
۳۷	۱۶	۱۱	۵۲۸	۲۵۳	۴۶	۳۹۵	۱۰۶۰	فارس
۵	۵	۵	۱	.	.	.	.	ایاده
.	.	.	.	.	.	.	.	ارسنجان
۶	//	۴	۱۲۲	۲۶	۱	۲۵	۱۰۱	استهبان
//	//	//	۱۰	//	۲	//	۲	اقلید
.	.	.	.	⊗	⊗	⊗	۱	بوفات
۵	.	//	۶	⊗	⊗	⊗	۱	چهرم
.	.	.	.	.	.	.	.	خرم بید
۱	//	۱	۱۸	۱۱۲	۹	۳۳۳	۶۲۵	داراب
⊗	⊗	⊗	۲	.	.	.	.	زوبین دشت
۲	۲	۱	۴۵	۱۶	۲۲	۵	۱۲۲	سپیدان
۷	۱۲	۱	۱۲۱	۹	۳	۲	۳۲	شیراز
⊗	⊗	⊗	۱	.	.	.	.	فراشید
//	//	//	۶	۲۰	.	۲	۴	فسا
۱	۱	//	۲۹	۲	.	//	۹	فیروزآباد
⊗	⊗	⊗	۱	.	.	.	.	قیروکارزین
۱۱	۱	۱	۶۲	۵۷	۱	۸	۷۵	کازرون
⊗	⊗	⊗	۱	.	.	.	.	لارستان
.	.	.	.	.	.	.	.	لامرد
//	//	//	۶	۵	//	۲	۱۰	مرودشت
۲	۱	۱	۵۹	۱	۲	//	۲۲	ممسنی
.	.	.	.	.	.	.	.	مهر
۱	//	۱	۲۰	۲	۳	۷	۵۰	نی‌ریز

۸۱- تعداد بهره‌برداری، سطح کاشت ساده، تعداد درخت و مقدار تولید گردو برحسب شهرستان (بهره‌برداری - هکتار - هزار اصله - تن)

(فضای باز)

شهرستان	کل		کاشت مجتمع ساده (تک محصولی)		
	تولید	تعداد بهره‌برداری	سطح کاشت	تعداد درخت	
				بارور	تهال
تولید	تعداد بهره‌برداری	تعداد بهره‌برداری	تولید	تعداد بهره‌برداری	تولید
فارس	۲۲۲۳۳	۳۸۱۲	۳۷۹۹	۲۴۰۰	۱۹۶۸
آباد	۱۳۶۵	۷۹	۱۱۷	۷۰	۲۲
ارستان	۵۶۰	۳۷	۱۲	۸	۱
استهبان	۲۸۷	۳۷	۱۶	۲۰	۲
اقلید	۲۳۶۷	۳۷۰	۶۸۲	۲۶۷	۲۰۰
بوانات	۶۷۹۴	۱۱۹۲	۸۲۸	۲۷۰	۲۷۲
جهرم	۳۷۲	۳۱	۲	۱	۲
خرم بید	۹۴۲	۱۷۹	۱۴۲	۱۱۶	۷۲
داراب	۵۰۱	۷۲	۱۶۷	۲۹	۲۲
زرین دشت	۲	۰	۰	۰	۰
سپیدان	۲۱۸۰	۶۹۰	۷۲۷	۶۱۲	۳۸۸
شیراز	۳۸۶۶	۷۱۲	۱۷۷	۲۴۶	۲۲۲
فرشسند	۶	//	۰	۰	۰
فسا	۱۸۸	۱۸	۱۲	۱۱	۲
فیروزآباد	۵۸۱	۸۱	۱۵	۱۱	۲۲
قیروکارزین	۰	۰	۰	۰	۰
کازرون	۲۸۶	۲۷۰	۶۵	۲۹	۱۶۲
لارستان	۰	۰	۰	۰	۰
لامرد	۰	۰	۰	۰	۰
مرودشت	۳۲۳۸	۲۸۶	۳۲۲	۱۵۹	۱۳۹
مسنی	۱۲۴۱	۳۷۷	۳۰۲	۱۹۰	۲۹۰
مهر	۰	۰	۰	۰	۰
نی‌ریز	۱۴۵۷	۱۸۸	۲۰۳	۱۲۰	۱۱۷

۸۱- تعداد بهره‌برداری، سطح کاشت ساده، تعداد درخت و مقدار تولید گردو برحسب شهرستان (دنیاله)

(بهره‌برداری - هکتار - هزار اصله - تن)

(فضای باز)

تولید	کاشت برانگنده			کاشت مجتمع مخلوط (چندمحصولی)				شهرستان
	تعداد درخت		تعداد بهره‌برداری	تولید	تعداد درخت		تعداد بهره‌برداری	
	نهال	بارور			نهال	بارور		
۱۱۵۰	۱۰۶	۷۴	۱۵۸۷۳	۱۶۹۹	۳۴۴	۱۴۲	۱۳۱۶	فارس
۱۶	۷	۲	۸۰۲	۳۹	۲۶	۱۰	۴۷۲	ایاده
۲۲	۲	۱	۵۲۲	۱۱	۱	۱	۲۶	ارسنجان
۱۷	۱	۱	۲۰۹	۱۸	۱	۱	۶۳	استهبان
۲۱	۷	۲	۱۸۹۵	۱۳۹	۴۴	۱۵	۸۸۵	اقلید
۶۳۰	۳۷	۲۵	۴۷۰۲	۲۹۱	۴۰	۱۷	۱۵۵۵	بوانات
۲	//	//	۱۳۳	۲۲	//	۱	۲۳۵	جهرم
۱۵	۲	۱	۲۸۵	۹۲	۹	۱۱	۵۴۱	خرم بید
۸	//	۱	۱۸۷	۲۱	۱	۶	۱۶۹	داراب
.	//	.	۳	.	.	.	.	زرین دشت
۱۳۳	۱۶	۸	۷۲۳	۱۸۰	۶۴	۱۶	۷۲۷	سپیدان
۱۰۸	۱۹	۹	۲۳۳۸	۳۸۱	۱۳۹	۲۵	۱۴۶۴	شیراز
//	//	//	۳	//	//	//	۴	فراشبند
۲	//	//	۱۳۳	۱۶	۲	۱	۴۳	فسا
۳۷	۲	۲	۳۷۹	۳۰	۱	۳	۱۸۸	فیروزآباد
.	.	.	.	.	.	.	.	قیروکارزین
۱۱	//	//	۸۳	۹۶	۱	۵	۲۳۸	کازرون
.	.	.	.	.	.	.	.	لارستان
.	.	.	.	.	.	.	.	لامرد
۸۶	۷	۵	۲۱۰۱	۲۶۱	۱۴	۱۹	۹۳۷	مرودشت
۳۴	۲	۲	۶۴۲	۵۲	۵	۴	۳۰۷	ممسنی
.	.	.	.	.	.	.	.	مهر
۲۲	۳	۲	۸۱۱	۴۹	۵	۷	۴۷۱	نیریز

۸۲- تعداد بهره‌برداری، سطح کاشت ساده، تعداد درخت و مقدار تولید بسته برحسب شهرستان (بهره‌برداری - هکتار - هزار اصله - تن) (فضای باز)

شهرستان	کل		کاشت مجتمع ساده (تک محصولی)			
	تعداد بهره‌برداری	تولید	تعداد بهره‌برداری	سطح کاشت	تعداد درخت	
					بارور	نهال
فارس	۴۴۴۷	۷۳۲۸	۳۷۲۵	۱۰۷۹۱	۵۰۷۴	۷۳۲۹
آبادیه	۸۲	۱۲	۴۴	۳۸	۶	۱۲
ارسنجان	۱۴۱	۹	۷۶	۳۱	۷	۱۲
استهبان	۲۹	۵	۲۵	۲۴	۲	۹
اقلید	۱۲	۰	۱	۰	۰	۰
بوانات	۹۴	۱	۲۶	۱۷	//	۸
چهارم	۷	۱۶	۴	۵	۱	//
خرم بید	۸	۲	۳	۲	۱	//
دلرانب	۲۸	۱۱	۲۲	۲۸	۱۰	۱۵
زرین دشت	۱۹	۰	۱	۰	۰	۰
سپیدان	۲	۰	۰	۰	۰	۰
شیراز	۲۷۶	۸۱۳	۱۲۶	۷۸۹	۲۲۳	۶۸۳
فراشبند	۲	۰	۱	۰	۰	۰
فسا	۱۸	//	۷	۱۳	//	۱۰
فیروزآباد	۲۹	۲	۸	۲۰	۱	۲
فیروزکوه	۰	۰	۰	۰	۰	۰
کازرون	۵	۰	۰	۰	۰	۰
لارستان	۸	//	۲	۰	۰	۰
لامرد	۶	۰	۰	۰	۰	۰
مروودشت	۷۶	۱۲	۱۸	۲۱	۱۵	۳
مسنی	۲۵	//	۴	۲	۰	۱
مهر	۲	۰	۰	۰	۰	۰
نیریز	۳۵۷۸	۶۶۵۱	۳۳۹۷	۹۷۹۶	۶۶۱۰	۶۵۲۸

۱۴۱

نتایج تفصیلی سرشماری عمومی کشاورزی ۱۳۸۲ - استان فارس

۸۲- تعداد بهره‌برداری، سطح کاشت ساده، تعداد درخت و مقدار تولید پسته برحسب شهرستان (دنباله)  
(بهره‌برداری - هکتار - هزار اصله - تن)

(فضای باز)

تولید	کاشت پراکنده			تولید	کاشت مجتمع مخلوط (چندمحصولی)			شهرستان
	تعداد درخت		تعداد بهره‌برداری		تعداد درخت		تعداد بهره‌برداری	
	نهالی	بارور			نهالی	بارور		
۲	۳	۲	۶۶۳	۶	۳	۱	۱۰۲	فارس.....
//	//	//	۲۸	//	//	//	۹	ایباده.....
//	//	//	۱۱۸	.	.	.	.	ارسنجان.....
//	//	//	۲	.	.	.	.	استهبان.....
.	//	.	۱۰	⊗	⊗	⊗	۲	اقلید.....
//	۸	//	۶۰	//	//	//	۸	بوانات.....
.	.	.	.	//	//	//	۳	جهرم.....
.	.	.	.	//	//	//	۵	خرم بید.....
//	//	//	۵	⊗	⊗	⊗	۱	داراب.....
.	//	//	۱۸	.	.	.	.	زربین دشت.....
⊗	⊗	⊗	۲	⊗	⊗	⊗	۱	سپیدان.....
۸	//	۸	۱۰۴	۲	۲	//	۲۸	شیراز.....
⊗	⊗	⊗	۱	.	.	.	.	فرش بند.....
//	//	//	۹	⊗	⊗	⊗	۲	فسا.....
//	//	//	۱۸	.	//	.	۳	فیروزآباد.....
.	.	.	.	.	.	.	.	قیروکارزین.....
.	//	.	۵	.	.	.	.	کازرون.....
//	//	//	۲	⊗	⊗	⊗	۲	لارستان.....
.	//	//	۵	⊗	⊗	⊗	۱	لاهره.....
//	//	//	۲۷	//	//	//	۱۲	مرودشت.....
//	//	//	۱۶	//	//	//	۵	مصنعی.....
⊗	⊗	⊗	۲	.	.	.	.	مهر.....
۸	۲	۸	۲۰۸	۲	//	۸	۲۰	نی‌ریز.....

۸۲- تعداد بهره‌برداری، سطح کاشت ساده، تعداد درخت و مقدار تولید انگور آبی برحسب شهرستان (بهره‌برداری - هکتار - هزار اصله - تن)

(فضای باز)

تولید	کاشت مجتمع ساده (تک محصولی)				کن		شهرستان
	تعداد درخت		سطح کاشت	تعداد بهره‌برداری	تولید	تعداد بهره‌برداری	
	نهال	بارور					
۹۸۱۰۷	۲۲۲۲	۱۵۶۸۲	۱۱۶۸۶	۱۷۲۶۵	۱۰۷۸۱۰	۳۲۰۲۰	فارس
۲۵۲۰	۵۹	۸۱۲	۸۱۲	۱۹۵۱	۳۷۱۲	۲۲۱۲	ایباده
۲۵۱	۱۷	۷۵	۱۲۱	۸۲	۴۱۲	۷۲۹	ارسفجان
۱۷۲	//	۲۵	۴۵	۵۴	۲۲۳	۲۱۹	استهبان
۱۰۱۷	۱۲	۱۵۱	۱۶۶	۲۱۰	۱۲۶۷	۱۴۶۹	اقلید
۳۰۲۲۹	۱۰۲۸	۷۳۳۷	۲۵۰۲	۷۳۱۶	۳۰۹۲۵	۷۸۷۴	بوانات
۲۲۲۱	۸۸	۵۶۲	۲۸۱	۱۸۷	۵۲۳۷	۸۷۸	چهرم
۲۶۹۱	۲۴	۵۶۳	۵۱۷	۱۱۳۹	۲۸۲۶	۱۲۲۶	خرم بید
۳۷	//	۷	۱۵	۱۸	۱۶۵	۳۲۹	داراب
⊙	⊙	⊙	⊙	۱	۲۴	۶۷	زربین دشت
۱۱۹۳۵	۱۰۸	۱۲۴۲	۱۱۹۰	۱۴۲۶	۱۲۰۳۶	۱۶۰۶	سپیدان
۲۶۶۹۶	۷۷۷	۲۶۶۱	۲۴۴۱	۲۳۷۵	۲۱۴۸۷	۵۴۹۷	شیراز
۱۲	۳	۱	۱۰	۳	۱۹	۷۶	فراشبند
۵۴۹	۹	۲۱	۸۰	۲۹	۸۶۱	۷۶۵	فسا
۱۷۴۳۲	۱۹۲	۱۳۷۴	۱۷۱۱	۸۲۹	۱۳۲۶۹	۱۲۲۲	فیروزآباد
۲۱	۸	۱	۹	۴	۲۵	۱۸	قبروکارزین
۸۷	۱	۱۰	۲۵	۲۸	۳۹۵	۵۴۳	کازرون
⊙	⊙	⊙	⊙	۱	۶	۲۵	لارستان
-	-	-	-	-	//	۸	لامرد
۳۳۳۶	۲۱	۷۲۶	۲۲۲	۱۰۸۹	۳۷۱۷	۳۲۷۰	مرودشت
۳۲۰	۱۲	۲۱	۱۰۴	۱۶۴	۵۷۱	۱۹۴۹	مصنعی
⊙	⊙	⊙	⊙	۱	۳	۱۲	مهر
۲۲۷	۲۹	۵۹	۱۲۷	۳۳۹	۶۱۱	۱۶۹۸	نی‌ریز

۸۲- تعداد بهره‌برداری، سطح کاشت ساده، تعداد درخت و مقدار تولید انگور آبی بر حسب شهرستان (دنیاله)  
(بهره‌برداری - هکتار - هزار اصله - تن)

(فضای باز)

تولید	کاشت پراکنده			کاشت مجتمع مخلوط (چندمحصولی)				شهرستان
	تعداد درخت		تعداد بهره‌برداری	تولید	تعداد درخت		تعداد بهره‌برداری	
	نهال	بارور			نهال	بارور		
۸۱۴	۱۴	۲۸	۱۰۸۴۵	۸۸۸۸	۱۵۶	۹۳۷	۴۴۹۹	فارس
۷۰	//	۳	۱۹۸	۱۰۲	۲	۴۱	۱۴۰	آباده
۳۴	۱	۲	۶۴۱	۲۹	۲	۲	۲۷	ارستان
۱۵	//	۱	۲۱۰	۲۳	۱	۵	۵۶	استهبان
۲۹	۲	۱	۹۰۹	۲۲۱	۷	۲۵	۲۸۲	اقلید
۱۴	۱	۱	۳۷۰	۶۷۱	۹	۲۱۲	۲۵۰	بوانات
۱۲	//	۱	۱۹۳	۱۰۰۲	۱۵	۸۱	۵۰۱	چهرم
۱۱	//	۱	۱۰۲	۱۴۵	۲	۲۸	۲۳۴	خرم بید
۲۱	//	۱	۱۸۳	۱۰۷	۱	۱۰	۱۲۰	دزآب
۱	//	//	۶۳	۲۱	۲۷	۷	۳	زرین دشت
۱۲	//	۱	۱۰۸	۸۹	۱۱	۱۰	۷۲	سیدان
۲۳۰	۴	۱۸	۲۱۸۹	۴۵۵۱	۲۳	۳۱۳	۱۰۰۳	شیروز
۱	//	//	۳۸	۶	//	۱	۳۶	فراشیند
۵۵	۱	۲	۶۴۷	۲۶۱	۲	۲۴	۷۰	فا
۱۷	//	۲	۲۶۷	۸۱۸	۶	۸۲	۱۳۱	فیروزآباد
//	//	//	۶	۲	//	۶	۸	قیروکارزین
۲۰	//	۱	۲۹۳	۲۷۸	۲	۱۳	۲۲۴	کازرون
//	//	//	۲۰	//	//	//	۴	لارستان
//	//	//	۳	//	//	//	۵	لامرد
۸۸	۲	۴	۱۹۰۱	۲۹۳	۶	۲۹	۲۹۳	مرودشت
۱۰۴	۱	۲	۱۳۸۹	۱۲۶	۱	۴	۴۰۲	مصنئی
//	//	//	۱۰	⊙	⊙	⊙	۱	مهر
۶۱	۱	۵	۱۰۹۶	۱۲۴	۳	۲۵	۳۲۴	نی‌ریز

۸۴ - تعداد بهره‌برداری، سطح کاشت ساده، تعداد درخت و مقدار تولید انگور دیر بر حسب شهرستان (بهره‌برداری - هکتار - هزار اصله - تن)

(فضای باز)

شهرستان	کل		کاشت مجتمع ساده (تک محصول)		
	تعداد بهره‌برداری	تولید	تعداد بهره‌برداری	تعداد درخت	
				بارور	نهال
فارس.....	۱۰۱۶۰	۳۱۹۸۱	۸۱۹۲	۱۳۳۳۳	۲۱۶۲
آباده.....	.	.	.	.	.
ارسنجان.....	۱۴	۲	۱۲	۵	۵
استهبان.....	۴۵۹	۶۴۲	۳۲۶	۵۹۰	۲۱۵
اقلید.....	۲۲۲	۳۲۷	۲۱۶	۱۳۷	۲۹
بوانات.....	۱۰۰	۲۸۲	۱۰۰	۱۵۶	//
چهرم.....	۲۰	۵۸	۱۳	۱۰	//
خرم بید.....	.	.	.	.	.
دلراب.....	۱۲۷۱	۲۵۶۹	۸۳۶	۱۰۶۱	۲۸۶
زردین دشت.....	.	.	.	.	.
سپیدان.....	۱۶۴۲	۴۵۰۹	۱۲۹۹	۲۱۵۲	۵۲۲
شیراز.....	۱۹۱۴	۵۵۰۲	۱۸۲۰	۲۳۲۶	۱۲۳۹
فراشبند.....	۲	۵	.	.	.
فسا.....	۵۲	۲۴۵	۲۱	۸۱	۲۳
فیروزآباد.....	۵۴۷	۱۲۱۱	۳۹۰	۶۰۲	۱۶۹
فیروکارزین.....	.	.	.	.	.
کازرون.....	۱۰۴۰	۲۳۳۰	۲۷۱	۸۱۱	۲۲۲
لارستان.....	.	.	.	.	.
لامرد.....	.	.	.	.	.
مرودشت.....	۲۵۸	۳۱۵	۲۴۲	۲۴۶	۷۹
ممسنی.....	۲۰۷۲	۱۳۷۶۳	۱۹۷۵	۲۹۵۷	۹۴۱
مهر.....	.	.	.	.	.
نیریز.....	۳۳۶	۲۲۲	۲۶۵	۱۷۵	۷۸





۸۴- تعداد بهره‌برداری، سطح کاشت ساده، تعداد درخت و مقدار تولید انگور دیم برحسب شهرستان (دنباله)  
(بهره‌برداری - هکتار - هزار اصله - تن)

## (فضای باز)

تولید	کاشت پراکنده			کاشت مجتمع مغلوله (چندمجمولی)				شهرستان
	تعداد درخت		تعداد بهره‌برداری	تولید	تعداد درخت		تعداد بهره‌برداری	
	نهال	بارور			نهال	بارور		
۶۸	۴	۱۴	۲۸۵	۲۱۵۳	۵۴	۶۳۳	۱۶۹۹	فارس
.	.	.	.	.	.	.	.	آباده
.	.	.	.	.	.	.	.	ارستان
۶	۱	۱	۷۰	۲۹	۱	۳۱	۶۷	استهبان
//	//	//	۴	۲	۱	//	۳	اقلید
.	.	.	.	.	.	.	.	بوانات
۲	.	//	۵	۱۴	//	۳	۱۳	چهرم
.	.	.	.	.	.	.	.	خرم بید
۷	//	۲	۱۳	۵۱۲	۱	۲۹۳	۶۲۴	داراب
.	.	.	.	.	.	.	.	زرین دشت
۱۳	۱	۲	۱۳	۴۵	۲۸	۶	۱۳۳	سپیدان
۱۰	//	۱	۲۴	۱۴۴	۵	۳۱	۷۴	شیراز
⊙	⊙	⊙	۲	.	.	.	.	فرشبند
⊙	⊙	⊙	۱	۷۹	//	۳	۱۱	فسا
//	//	//	۸	۲۱۲	۱	۶۰	۱۵۰	فیروزآباد
.	.	.	.	.	.	.	.	قبروکارزین
۱۶	۱	۶	۴۱	۱۰۱۲	۱۲	۱۸۲	۵۳۱	کازرون
.	.	.	.	.	.	.	.	لاستان
.	.	.	.	.	.	.	.	لامرد
//	//	//	۹	۷	۱	۴	۱۸	مرودشت
۱۰	۱	۱	۵۷	۶۵	۲	۳	۲۳	مصنعی
.	.	.	.	.	.	.	.	صهر
۳	//	۱	۳۹	۸	//	۴	۲۴	فیروز

۸۵- تعداد بهره‌برداری، سطح کاشت ساده، تعداد درخت و مقدار تولید انواع توت و شاه توت برحسب شهرستان (بهره‌برداری - هکتار - هزار اصله - تن)

(فضای باز)

شهرستان	کل		کاشت مجتمع ساده (تک محصولی)		
	تعداد بهره‌برداری	تولید	سطح کاشت	تعداد درخت	
				پارور	نهال
تولید	تعداد بهره‌برداری	تولید	تعداد بهره‌برداری	تولید	تعداد بهره‌برداری
فارس	۱۵۵۱	۲۴۰	۲	//	//
آباد	۱۳۰۰	۲۵	۱	⊙	⊙
ارسنجان	۶۵۷	۱۲	.	.	.
استهبان	۳۷	۱	.	.	.
اقلید	۵۵۶	۱۸	.	.	.
بوانات	۲۰۲	۱۰	.	.	.
جهرم	۴۷	۲	.	.	.
خرم بید	۷۱	۲	.	.	.
داراب	۳۶	۲	.	.	.
زرین دشت	۲۲۰	۵	.	.	.
سپیدان	۲۴	//	.	.	.
شیراز	۱۵۱۲	۵۶	۲	⊙	⊙
فراشبند	۱۸۳	۱۰	۱	⊙	⊙
فسا	۲۲۴	۱۱	۱	⊙	⊙
فیروزآباد	۱۷۳	۶	.	.	.
قیروکارزین	۲۳	//	.	.	.
کازرون	۳۸۲	۱۰	.	.	.
لارستان	۹۲	۲	۱	⊙	⊙
لامرد	۵۶	۱	۱	⊙	⊙
مرودشت	۱۱۵۷	۳۰	۱	.	.
ممسنی	۴۸۲	۱۲	.	.	.
مهر	۵۹	۱	.	.	.
نی‌ریز	۵۵۶	۱۰	.	.	.



۸۵- تعداد بهره‌برداری، سطح کاشت ساده، تعداد درخت و مقدار تولید انواع توت و شاه توت برحسب شهرستان (دنباله)  
(بهره‌برداری - هکتار - هزار اصله - تن)

## (فضای باز)

شهرستان	کاشت مجتمع مخلوط (چندمحصولی)			کاشت پراکنده		
	تعداد بهره‌برداری	تعداد درخت		تعداد بهره‌برداری	تعداد درخت	
		تولید	نهال		بارور	نهال
فارس.....	۱۱۴۵	۵	۱	۶۰	۲۴۰۸	۱۷۱
آبادیه.....	۳۳۷	۲	//	۱۲	۹۶۴	۲۳
ارسنجان.....	۵	//	//	//	۶۵۲	۱۳
استهبان.....	۴	//	//	//	۳۳	۱
اقلید.....	۲۳۸	۱	//	۱۳	۳۱۹	۴
بوانات.....	۶۲	//	//	۲	۲۴۱	۸
جهرم.....	۲۴	//	//	۱	۲۳	۱
خرم بید.....	۴۷	//	//	۱	۲۵	//
داراب.....	۶	//	//	۱	۲۰	۱
زرین دشت.....	۴	//	//	//	۴۱۶	۵
سبذلی.....	۶	//	//	//	۱۷	//
شیراز.....	۱۷۰	۱	//	۱۶	۱۳۴۱	۴۰
فرشبند.....	۱۰	//	//	//	۱۷۲	۱
فسا.....	۱۲	//	//	۱	۴۰۸	۱۰
فیروزآباد.....	۲۵	//	//	۱	۱۴۸	۵
فیروزکارزین.....	۰	۰	۰	۰	۲۳	//
کازرون.....	۱۷	//	//	۱	۳۴۷	۹
لارستان.....	۹	//	//	۱	۸۲	۲
لامرد.....	۷	//	//	۱	۳۹	//
مرودشت.....	۷۸	//	//	۵	۱۰۷۸	۲۶
ممسنی.....	۴۸	//	//	۲	۲۳۶	۱۲
مهر.....	۱	⊙	⊙	⊙	۵۸	۱
نی‌ریز.....	۳۵	//	//	۱	۵۲۴	۱۰

۸۶- تعداد بهره‌برداری، سطح کاشت ساده، تعداد درخت و مقدار تولید انواع تیریزی<sup>(۱)</sup> برحسب شهرستان (بهره‌برداری - هکتار - هزار اصله)

(فضای باز)

تولید	کاشت مجتمع ساده (تک محصولی)			کل		شهرستان	
	تعداد درخت		سطح کاشت	تعداد بهره‌برداری	تولید <sup>(۲)</sup>		تعداد بهره‌برداری
	نهال	بارور					
۸۶۷	۱۲۲۷	۷۱۵	۶۹۲	۲۹۵	۶۰۰۸	۲۳۵۶	فارس
۲	۲۰۳	۳	۱۰	۱۳	۱۲	۶۱۱	آباده
.	.	.	.	.	۱	۳۴۵	ارسنجان
⊙	⊙	⊙	⊙	۱	.	۵	استهبان
۲۹۵	۱۹۸	۹۷	۱۱۱	۲۱۲	۵۵۸	۱۸۷۱	افلکند
۲	۷۵	۲۰	۲۲	۸۲	۲	۵۵۶	بوانات
⊙	⊙	⊙	⊙	۱	.	۲۴	جهرم
۲	۲۹	۲۱	۱۸	۷۲	۲	۲۴۸	خرم بید
.	.	.	.	.	//	۱۱	داراب
.	.	.	.	.	⊙	۱	زرین دشت
۷۰	۱۱۰	۱۹۲	۲۹	۱۵۷	۹۹	۶۶۹	سپیدان
۲۱۸	۲۲	۱۲۴	۴۱	۷۸	۲۴۹	۱۷۳۶	شیراز
⊙	⊙	⊙	⊙	.	.	۱۰۸	فراشیند
۲	۱۰	۲	۲	۵	.	۴۴	فسا
.	.	.	.	.	.	۹۵	فیروزآباد
.	.	.	.	.	.	.	قیروکارزین
⊙	⊙	⊙	⊙	.	//	۱۷۷	کازرون
.	.	.	.	۲	۱	۱۱	لارستان
۲	۶۶	۱۵۳	۱۶۹	۷۵	.	.	لامرد
۶۸	۹۲	۶۸	۲۸	۸۵	۶	۳۵۹	مرودشت
.	.	.	.	.	۷۱	۲۲۰	ممسنی
۱	۱	۱۰	۲	۷	.	.	مهر
					۲	۱۲۶	نی‌ریز

۱۵۱

۸۶- تعداد بهره‌برداری، سطح کاشت ساده، تعداد درخت و مقدار تولید انواع تیریزی<sup>(۱)</sup> برحسب شهرستان (دنباله)  
(بهره‌برداری - هکتار - هزار اصله)

(فضای باز)

تولید	کاشت پراکنده			کاشت مجتمع مخلوط (چندمحصولی)			شهرستان	
	تعداد درخت		تعداد بهره‌برداری	تولید	تعداد درخت			تعداد بهره‌برداری
	نهال	بارور			نهال	بارور		
۱۰۸	۳۸۱	۲۶۳	۵۵۲۴	۲۴	۱۶۶	۴۲۰	فارس	
۳	۲۰	۲۱	۲۶۰	۶	۱۳	۵	آباده	
//	۱	۲	۳۲۲	۱	//	۱	ارسنجان	
⊙	⊙	⊙	۲	⊙	⊙	⊙	استهبان	
۶۲	۴۲	۴۰	۱۶۲۸	//	۶	۶	اقلید	
۱	۱۱	۸	۳۰۱	۱	۸	۶	بوانات	
۰	۱	//	۲۷	۰	//	//	چهرم	
//	۷	۴	۱۲۲	//	۲	۲	خرم بید	
//	//	//	۱۱	۰	۰	۰	داراب	
⊙	⊙	⊙	۱	۰	۰	۰	زرین دشت	
۲۴	۲۳۱	۸۹	۴۲۲	۵	۵۷	۳۹	سپیدان	
۱۳	۲۴	۸۶	۱۳۲۰	۱۸	۲۷	۳۳۷	شیراز	
۰	//	//	۱۰۴	۰	//	//	فراشید	
۰	//	//	۴۱	⊙	⊙	⊙	فسا	
۱	۱	۶	۷۳	//	//	//	فیروزآباد	
۰	۰	۰	۰	۰	۰	۰	قبروکارزین	
//	//	//	۱۷۳	۰	۱	//	کازرون	
۰	//	۱	۸	⊙	⊙	⊙	لارستان	
۰	۰	۰	۰	۰	۰	۰	لامرد	
۱	۱۹	۲	۳۱۲	۱	۵	۶	مرودشت	
۱	۲	۱	۹۴	۲	۲۰	۱۷	ممسنی	
۰	۰	۰	۰	۰	۰	۰	مهر	
۱	//	۱	۷۷	//	۵	۱	نیوز	

(۱) تیریزی، سپیدار، کبوده، شالک، پده، اش و ...  
(۲) تولید محصول تیریزی به واحد هزار اصله است.

۸۷- تعداد بهره‌برداری، سطح کاشت ساده، تعداد درخت و مقدار تولید خرما و بر حسب شهرستان (بهره‌برداری - هکتار - هزار اصله - تن)

(فضای باز)

شهرستان	کل		کاشت مجتمع ساده (تک محصولی)		
	تعداد بهره‌برداری	تولید	سطح کاشت	تعداد درخت	
				بارور	نهال
فارس	۱۶۰۴	۳۰۶۸	۵۷	۴۶	۱۹
آبادیه	۲۷	۱	۰	۰	۰
ارسنجان	۴۴	۱۲	۴	۲	//
استهبان	۴۶	۶۹	۷	۹	//
افلید	۴۹	//	۰	۰	۰
بیوانات	۱۰۸	۳	۰	۰	۰
جهرم	۴۴	۶	۰	۰	۰
خرم بید	۱	⊙	۰	۰	۰
داراب	۲	⊙	۱	⊙	⊙
زرین دشت	۴	//	۰	۰	۰
سپیدان	۳۶	۱۶	۳	۲	۱
شیراز	۷۵۴	۲۷۲۰	۳۶	۲۷	۸
فراشید	۰	۰	۰	⊙	⊙
فسا	۱۴	۲۰	۱	۰	⊙
فیروزآباد	۴۷	۱۶	۳	۲	//
قیروکارزین	۰	۰	۰	⊙	⊙
کازرون	۴۵	۵۸	۲	۰	۰
لارستان	۲۴	۱	۰	۰	۰
لامرد	۰	۰	۰	۰	۰
مرودشت	۲۲۲	۱۰۰	۰	۰	۰
ممسنی	۹	//	۰	۰	۰
مهر	۹	//	۰	۰	۰
نیریز	۱۰۰	۳	۰	۰	۰

۱۵۱

۸۷- تعداد بهره‌برداری، سطح کاشت ساده، تعداد درخت و مقدار تولید خرما و بر حسب شهرستان (دنباله)

(بهره‌برداری - هکتار - هزار اصله - تن)

(فضای باز)

شهرستان	کاشت مجتمع مخلوط (چند محصولی)			کاشت پراکنده			تولید
	تعداد بهره‌برداری	تعداد درخت		تعداد بهره‌برداری	تعداد درخت		
		نخال	بارور		نخال	بارور	
فارس	۶۸۹	۵۳	۶	۸۶۵	۴	//	۱۰۶
آبادیه	۶	//	//	۲۱	//	//	//
ارسنجان	۱	⊗	⊗	۴۰	//	//	۱
استهبان	۵	۱	//	۳۲	//	//	۵
اقلید	۶	//	//	۲۲	//	//	//
بوانات	۸	//	//	۱۰۰	//	//	۳
جهرم	۲۲	//	//	۲۲	//	//	۱
خرم بید	۱	⊗	⊗	۰	۰	۰	۰
داراب	۰	۰	۰	۱	⊗	⊗	⊗
زرین دشت	۰	۰	۰	۴	//	//	//
سپیدان	۸	//	۱	۲۵	//	//	۱
شیراز	۵۲۶	۴۷	۵	۱۹۸	۲	//	۲۸
فراشبند	۰	۰	۰	۰	۰	۰	۰
فسا	۹	۱	//	۲	//	//	۳
فیروزآباد	۸	//	۰	۳۶	//	//	۶
قیو و کارزین	۰	۰	۰	۰	۰	۰	۰
کازرون	۲۳	۱	//	۲۱	//	//	۱۰
لارستان	۵	//	//	۲۹	//	//	۱
لامرد	۰	۰	۰	۰	۰	۰	۰
مرودشت	۵۰	۳	//	۱۸۳	//	//	۲۳
مصنعی	۲	//	//	۵	//	//	۰
مهر	۰	۰	۰	۹	//	//	//
نیریز	۷	//	//	۹۳	//	//	۲

۸۸ - مساحت گلخانه‌ها و تولید انواع محصولات در بهره‌برداری‌ها برحسب شهرستان (بهره‌برداری - هکتار - تن)

شهرستان	گلخانه		گوجه فرنگی		خیار		انواع قلم		پادتنجن	
	مساحت	تعداد بهره‌برداری	تولید	تعداد بهره‌برداری	تولید	تعداد بهره‌برداری	تولید	تعداد بهره‌برداری	تولید	تعداد بهره‌برداری
فارس	۲۵	۱۰۵	۲۶	۲۹۲	۶۹	۱۲۲۵	۱	۵	۱	۵
آباد	۳	۱۴	۴	۹۰	۱۱	۱۶۰	.	.	.	.
ارسنجان	.	.	.	.	.	.	.	.	.	.
استهبان	⊙	۲	.	.	.	.	.	.	.	.
اقلید	//	۳	.	.	.	.	.	.	.	.
یوانات	⊙	۲	.	.	۲	⊙	.	.	.	.
چهرم	۱	۸	۴	۶	۴	۲۷	۱	⊙	۲	⊙
خرم بید	⊙	۱	.	.	۱	⊙	.	.	.	.
داراب	۳	۱۳	۳	۱۹	۹	۲۰۷	.	.	۱	⊙
زرین دشت	⊙	۱	۱	⊙	.	.	.	.	.	.
سپیدان	⊙	۲	.	.	۲	⊙	.	.	.	.
شیراز	۱۷	۳۰	۵	۱۱۴	۸	۶۸۳	.	.	.	.
فرشبند	⊙	۱	.	.	.	.	.	.	.	.
فسا	۲	۵	.	.	۲	⊙	.	.	.	.
قیروزآباد	۱	۴	۱	⊙	۱	⊙	.	.	.	.
قیروکارزین	.	.	.	.	.	.	.	.	.	.
کازرون	۲	۵	۲	⊙	۲	⊙	.	.	۱	⊙
لارستان	⊙	۱	.	.	۱	⊙	.	.	.	.
لامرد	⊙	۱	.	.	.	.	.	.	.	.
مرودشت	۲	۷	۵	۵۰	۴	۵۰	.	.	.	.
مصمنی	//	۳	۱	⊙	۱	⊙	.	.	.	.
مهر	.	.	.	.	.	.	.	.	.	.
نی‌ریز	⊙	۲	.	.	۱	⊙	.	.	.	.



## ۸۸- مساحت گلخانه‌ها و تولید انواع محصولات در بهره‌برداری‌ها برحسب شهرستان (دنباله)

(بهره‌برداری - هکتار - تن)

شهرستان	لوبیا سبز		کدو مسمایی		توت فرنگی		موز		تعداد بهره‌برداری سایر محصولات گلخانه‌ای	تعداد بهره‌برداری دارای گل و گیاهان زینتی
	تولید	تعداد بهره‌برداری	تولید	تعداد بهره‌برداری	تولید	تعداد بهره‌برداری	تولید	تعداد بهره‌برداری		
فارس	۲	۱۰	۰	۰	۰	۰	۰	۰	۳۹	۱۰
آباده	۰	۰	۰	۰	۰	۰	۰	۰	۱	۰
ارسنجان	۰	۰	۰	۰	۰	۰	۰	۰	۰	۰
استهبان	۰	۰	۰	۰	۰	۰	۰	۰	۱	۰
اقلید	۰	۰	۰	۰	۰	۰	۰	۰	۲	۰
بوانات	۰	۰	۰	۰	۰	۰	۰	۰	۰	۰
چهرم	۰	۰	۰	۰	۰	۰	۰	۰	۲	۰
خرم بید	۰	۰	۰	۰	۰	۰	۰	۰	۰	۰
داراب	۰	۰	۰	۰	۰	۰	۰	۰	۲	۱
زرین دشت	۰	۰	۰	۰	۰	۰	۰	۰	۰	۰
سپیدان	۰	۰	۰	۰	۰	۰	۰	۰	۰	۰
شیراز	۲	۱۸	۰	۰	۰	۰	۰	۰	۰	۲
فراتسند	۰	۰	۰	۰	۰	۰	۰	۰	۱	۰
فسا	۰	۰	۰	۰	۰	۰	۰	۰	۲	۰
فیروزآباد	۰	۰	۰	۰	۰	۰	۰	۰	۴	۰
فیروزکوه	۰	۰	۰	۰	۰	۰	۰	۰	۰	۰
کازرون	۰	۰	۰	۰	۰	۰	۰	۰	۱	۰
لارستان	۰	۰	۰	۰	۰	۰	۰	۰	۰	۰
لامرد	۰	۰	۰	۰	۰	۰	۰	۰	۱	۰
مرودشت	۰	۰	۰	۰	۰	۰	۰	۰	۱	۰
مصنعی	۰	۰	۰	۰	۰	۰	۰	۰	۱	۰
مهر	۰	۰	۰	۰	۰	۰	۰	۰	۰	۰
نیریز	۰	۰	۰	۰	۰	۰	۰	۰	۰	۱

# فصل پنجم

**مکانیزاسیون کشاورزی  
(استفاده از ماشین‌ها و ادوات کشاورزی  
و آبیاری تحت فشار)**

## ۸۹- تعداد بهره‌برداری‌های استفاده کننده از هر یک از ماشین‌ها و ادوات کشاورزی برحسب شهرستان

شهرستان	تراکتور	تبلر	کمپاین	تریلر	دروگر
فارس	۱۵۵۷۴۰	۲۵۴۰۲	۱۰۷۸۹۸	۷۴۴۸۴	۲۶۰۲
آبادیه	۲۵۱۸	۵۲	۱۵۲۲	۸۶۶	۱۳۵
ارستجان	۳۰۹۲	۸	۲۶۸۵	۱۳۴۴	۱۷۶
استهبان	۳۸۵۲	۱۰۵	۲۲۰۲	۲۰۲	۶۵
القیلید	۱۰۵۲۶	۴۱۰	۸۳۳۱	۷۱۸۱	۶۱۱
بوانات	۶۳۲۹	۶۵	۲۸۸۲	۴۱۵۹	۲۲۹
چهرم	۴۱۸۴	۱۹۲۸	۱۲۲۱	۷۶۵	۶۲
خرم بید	۴۶۴۰	۴	۲۹۵۸	۱۶۹۶	۱
داراب	۵۶۷۷	۷۲	۵۰۹۱	۹۷۹	۵۲
زربین دشت	۳۱۱۹	۵	۲۸۵۲	۱۲۱۱	۲
سیریدان	۹۳۷۱	۱۱۲۰	۲۴۶۶	۶۱۰۸	۸۱۹
شیراز	۲۳۲۳۵	۴۲۵۴	۱۷۴۶۸	۹۲۴۹	۸۷۷
فراشیند	۲۵۶۵	۱۵۵	۱۷۹۸	۱۴۸۴	۱
فسا	۲۸۷۲	۴۱	۴۲۲۷	۲۶۰	۲۸
فیروزآباد	۵۹۶۷	۲۱۸۸	۳۷۷۸	۳۴۹۱	۷۷
قبروکارزین	۲۶۲۹	۴۶۷	۱۶۴۶	۱۲۲۹	۶
کازرون	۱۱۱۴۵	۳۹۸	۶۰۹۸	۳۷۷۹	۲۷۶
لارستان	۴۵۴۲	۷۵	۲۷۴۸	۱۵۹۸	۱۲۳
لامرد	۲۰۵۵	۲۵	۷۷۸	۷۴۸	۱۵
مرودشت	۱۹۴۴۰	۹۲۸۹	۱۸۴۶۰	۱۱۵۲۰	۴۰۲
ممسنی	۱۷۴۴۲	۴۱۳۱	۹۴۳۷	۱۰۹۱۴	۱۰۹
مهر	۱۵۵۲	۱۸	۱۱۸۲	۱۱۲۹	۱۵
نخجیر	۶۸۸۴	۳۲۳	۴۲۶۶	۲۹۷۱	۸۰

نتایج تفصیلی سرشماری عمومی کشاورزی ۱۳۸۲ - استان فارس

۸۹- تعداد بهره‌بردارانهای استفاده کننده از هر یک از ماشین‌ها و ادوات کشاورزی برحسب شهرستان (دنباله)

ماشین خرمکوب، گندم و جو	چاپر	بسته‌بند (بیلر)	ردیف‌کن (ریک)	غلقچین (موور)	شهرستان
۳۹۹۹۰	۱۵۳۱	۲۲۱۶	۳۲۲۹	۲۵۷۴	فارس
۱۱۲۱	۱۶۲	۴۲	۷۹	۱۰۲	آباده
۱۱۹۰	-	۳	۲۹۵	۲۲۷	ارستان
۹۵	۱	۷۹	۱۲	۵۲	استهبان
۵۰۰۱	۵۲	۲۸۲	۱۰۱۳	۱۰۶۵	اقلید
۲-۱۵	۲	۸	۲۷	۱۲	بوانات
۱۳۶۵	۷	۹۲	۱۷	۲۱	جهرم
۱۱۵۸	۲۴	۱	۷	۲۸۰	خوم‌بند
۸۵	-	۸۵	۱۵	۱۱	داراب
۶۵	-	۱۰	-	۲	زیرین‌دشت
۴۳۹۱	۲۸۵	۴۶۱	۱۷۶	۱۹۵	سپیدان
۲۲۲۲	۲۲۲	۷۸۹	۱۱۳۶	۸۶۴	شیراز
۱۶۱	-	۲۱	۲	۶	فراشبند
۱۸۵	۲	۲۱	۹	۲۱	فسا
۱۵۲۵	۱	۸۲	۱۲۹	۱۶۹	فیروزآباد
۲۰	-	۵	-	۲	قیروکارزین
۳۳۳۹	۹	۵۸	۲۵	۵۹	کازرون
۵۱۷	۱	۱۲۲	۲۲	۹۸	لارستان
۱۲۴	-	۱۰	-	۴	لامرد
۱۳۰۲	۶۲۶	۱۰۲	۱۲۵	۲۲۲	مرودشت
۹۲۲۲	۲	۹	۴	۱۱	مصتی
۲۰۱	-	۴	۱	۳	مهر
۱۲۸۶	-	۲۹	۵۵	۲۲	نی‌ریز



نتایج تفصیلی سرشماری عمومی کشاورزی ۱۳۸۲ - استان فارس

۱۶۵

۸۹- تعداد بهره‌برداری‌های استفاده‌کننده از هریک از ماشین‌ها و ادوات کشاورزی برحسب شهرستان (دنباله)

شهرستان	ملشین خرمنکوب برنج	گاوآهن تراکتوری	دیسک	فاروثر	نهرکن
فارس	۴۴۷۳	۱۴۹۸۱۲	۱۰۹۵۹۷	۶۴۲۷۰	۶۰۲۷۹
آباده	۰	۲۲۶۹	۲۲۶۵	۸۱۷	۶۳۲
ارستجان	۰	۲۹۷۹	۲۹۶۰	۱۰۲۹	۷۲۶
استهبان	۲۶	۲۹۸۴	۲۶۷۳	۲۰۲۰	۱۲۱۱
اقلید	۵	۱۰۰۷۲	۸۷۳۳	۷۹۰	۸۰۵۲
بوانات	۰	۶۰۶۰	۵۱۱۸	۵۸۲۷	۱۲۲۲
چهارم	۲۰۸	۳۷۶۵	۸۹۵	۳۸۸	۳۰۲
خرم بید	۰	۴۴۸۷	۴۴۱۶	۲۳۲۲	۳۹۲۲
حاراب	۰	۵۵۲۲	۵۵۰۶	۲۸۱۰	۳۸۰۹
زرین دشت	۰	۱۵۹۶	۳۰۸۷	۷۹۱	۶۹۲
سپیدان	۱۹۳	۸۲۳۶	۲۰۸۲	۲۵۵۶	۲۵۸۲
شیراز	۷۰۱	۲۲۰۲۷	۱۸۱۴۷	۹۸۲۱	۶۷۳۸
فرانکند	۲	۱۶۲۶	۲۳۸۶	۲۹۵	۱۰۵۵
فسا	۰	۲۷۰۳	۳۵۲۷	۳۷۰۹	۲۷۰۰
فیروزآباد	۱۴۹	۵۵۹۹	۳۰۵۳	۱۵۶۸	۱۲۷۶
قیروکارزین	۹	۲۱۹۵	۲۰۰۵	۷۲۲	۷۲۱
کازرون	۲۱۷	۸۵۹۲	۵۰۵۶	۲۷۳	۳۸۰۱
لارستان	۰	۳۳۴۴	۳۹۸۱	۱۵۸۶	۱۸۳۰
لامرد	۰	۱۷۶۳	۱۱۰۵	۵۲۸	۳۲۲
مرودشت	۱۴۱۳	۱۸۹۴۲	۱۵۶۲۲	۸۲۲۵	۱۲۲۲۶
ممسنی	۵۵۱	۱۵۶۰۸	۷۸۲۲	۲۱۷۳	۲۷۹۸
مهر	۰	۱۰۶۳	۱۲۲۷	۲۸۲	۲۶۰
نیریز	۰	۶۲۲۱	۶۸۲۶	۳۸۱۹	۲۸۴۲

۸۹- تعداد بهره‌برداری‌های استفاده‌کننده از هر یک از ماشین‌ها و ادوات کشاورزی برحسب شهرستان (دنباله)

موتور پمپ آب		سمپاش بشی	سمپاش موتوری	سمپاش تراکتوری	کودپاش	کولتیواتور	شهرستان
برقی	دیزلی						
۴۹۴-۴	۵۵۷۱۳	۴۰۱۰۸	۱۳۳۱۰	۷۹۳۷۱	۵۹۶۵۶	۱۶۸۳۲	فارس
۵۸۹	۱۷۲	۷۳۰	۱۸۳	۹۴۴	۵۳۰	۴۶	آباده
۱۱۰۹	۱۸۲۷	۱۴۱۷	۲۳۳	۱۷۱۲	۱۸۲۵	۲۵۶	ارسنجان
۱۷۳۰	۶۹۰	۱۳۵۷	۴۱۶	۳۱۱۱	۱۳۳۶	۱۳۸	استهبان
۱۹۷۶	۴۵۲۵	۶۸۹	۵۳۰	۷۹۲۸	۶۳۴۴	۳۱۳۶	اقلید
۸۸۹	۱۹۲۵	۹۲۴	۱۶۵	۳۱۲۳	۱۷۱۶	۱۶	بولانات
۱۵۶۱	۱۶۹۷	۱۵۷۶	۳۰۵	۸۲۲	۳۸۹	۷۵	چهرم
۱۰۸۲	۱۰۸۹	۷۳۶	۱۰۵	۱۶۱۶	۸۱۱	۱۳۳۶	خوم بید
۳۰۹۰	۳۷۷۲	۳۵۱۴	۱۰۰۳	۱۹۰۲	۳۵۸۷	۹۱	دلرآب
۷۸۴	۷۵۴	۳۷	۶۸	۱۳۳۶	۲۸۸۱	۲۴	زرین دشت
۶۱۹	۱۵۷۹	۱۲۱۵	۱۳۵۸	۴۵۰۹	۲۷۰۴	۵۴۵	سیدان
۷۶۰۶	۱۰۰۰۵	۳۷۴۹	۷۱۰	۱۶۶۳۸	۱۱۹۳۷	۱۹۷۶	شیراز
۳۸۵	۱۹۵۹	۵۳۲	۴۳	۶۷۶	۷۵۸	۲۴	فراشبند
۳۰۰۰	۶۹۲	۸۲۶	۳۸۱	۳۸۵۰	۳۹۶۵	۱۱۶۱	فسا
۱۳۲۴	۱۹۸۹	۲۲۶۱	۶۵۷	۴۰۸۳	۱۹۷۴	۲۴۷	فیروزآباد
۶۲۴	۳۳۶۱	۷۹۵	۶۷۵	۲۱۶۸	۵۷۰	۶	قیروکارزین
۵۸۱	۳۱۳۰	۴۱۳۰	۱۵۶۴	۴۸۲۹	۶۳۱	۳۱۹۶	کازرون
۹۶۲	۲۰۴۸	۷۰۳	۱۶۴	۱۰۰۹	۱۹۳۹	۶۶۷	لارستان
۲۴۴	۴۰۴	۱۶۰	۵۹	۱۵۹	۲۸۵	۴۷	لامرد
۳۸۲۰	۹۴۱۲	۵۶۲۳	۲۵۳۰	۱۲۰۲۳	۱۱۳۶۵	۲۸۹۰	مرودشت
۱۰۶۲	۱۹۲۵	۶۴۷۳	۸۵۲	۴۶۲۹	۱۵۱۵	۲۳۸	مصعی
۳۱۱	۶۶۵	۱۰۵	۸۷	۲۳۱	۲۴۲	۳	مهر
۵۲۰۵	۳۰۷۲	۱۵۳۳	۲۲۴	۴۷۸۰	۳۱۴۰	۸۲۴	نیریز

۹۰- تعداد بهره‌برداری‌های استفاده‌کننده از هر یک از ماشین‌ها و ادوات کشاورزی برحسب وسعت اراضی کشاورزی

وسعت اراضی کشاورزی	تراکتور	تیلر	کمیابین	تراپلر	دروگر
جمع	۱۵۵۷۴۰	۲۵۴۰۲	۱۰۷۸۹۸	۷۲۲۸۲	۲۶۰۲
بدون زمین کشاورزی	۲۰۲	۹	.	۱۲۷	.
جمع کمتر از ۱ هکتار	۱۵۴۶۸	۲۸۸۶	۶۱۶۸	۶۲۰۸	۲۰۳
کمتر از ۰/۱ هکتار	۵۹۷	۱۶۲	۸۰	۱۵۵	۴
۰/۱ تا کمتر از ۰/۲ هکتار	۱۳۳۰	۲۸۲	۲۸۱	۲۲۲	۷
۰/۲ تا کمتر از ۰/۵ هکتار	۵۱۰۹	۱۳۵۲	۱۸۳۲	۲۱۱۲	۶۹
۰/۵ تا کمتر از ۱ هکتار	۸۲۲۲	۱۹۸۹	۲۹۷۲	۳۲۹۹	۱۲۲
جمع ۱ تا کمتر از ۵ هکتار	۷۲۶۰۲	۱۲۴۲۸	۲۷۸۴۲	۳۲۷۶۲	۱۲۲۹
۱ تا کمتر از ۲ هکتار	۲۱۱۰۲	۳۹۹۴	۱۱۹۷۷	۹۰۸۸	۲۷۲
۲ تا کمتر از ۳ هکتار	۲۰۲۳۲	۳۲۶۹	۱۳۳۲۹	۸۹۲۴	۵۲۷
۳ تا کمتر از ۴ هکتار	۱۷۴۴۹	۲۸۹۱	۱۲۳۶۷	۸۱۰۲	۵۲۴
۴ تا کمتر از ۵ هکتار	۱۳۷۱۹	۲۱۸۴	۱۰۱۶۹	۶۶۲۸	۲۲۲
جمع ۵ تا کمتر از ۲۰ هکتار	۵۶۰۴۴	۸۱۳۶	۴۴۳۰۱	۲۹۱۷۰	۱۲۷۲
۵ تا کمتر از ۷/۵ هکتار	۲۶۱۳۶	۴۱۶۱	۲۰۲۵۶	۱۳۳۷۷	۸۲۷
۷/۵ تا کمتر از ۱۰ هکتار	۹۷۸۶	۱۳۹۸	۷۷۲۵	۵۰۶۰	۲۵۸
۱۰ تا کمتر از ۱۵ هکتار	۱۳۵۶۲	۱۹۷۱	۱۱۷۶۰	۷۷۵۲	۵۵۱
۱۵ تا کمتر از ۲۰ هکتار	۵۵۵۸	۶۰۶	۴۵۵۹	۲۹۸۱	۲۱۶
جمع ۲۰ تا کمتر از ۵۰ هکتار	۸۹۹۲	۸۰۰	۷۵۹۲	۶۱۰۸	۳۵۵
۲۰ تا کمتر از ۲۵ هکتار	۳۹۰۸	۳۸۲	۳۲۹۲	۲۱۲۴	۱۲۱
۲۵ تا کمتر از ۳۵ هکتار	۴۲۲۴	۲۸۵	۲۷۴۲	۱۷۷۸	۱۲۲
۳۵ تا کمتر از ۵۰ هکتار	۱۸۵۱	۱۳۱	۱۵۵۵	۱۰۰۶	۹۱
جمع ۵۰ هکتار و بیشتر	۲۳۳۰	۱۳۴	۱۹۹۴	۱۲۸۷	۱۲۵
۵۰ تا کمتر از ۱۰۰ هکتار	۱۷۷۸	۸۹	۱۵۲۸	۱۰۰۰	۹۲
۱۰۰ تا کمتر از ۲۰۰ هکتار	۴۱۴	۳۴	۳۲۲	۲۱۲	۲۴
۲۰۰ تا کمتر از ۵۰۰ هکتار	۱۱۳	۷	۹۲	۵۸	۹
۵۰۰ تا کمتر از ۱۰۰۰ هکتار	۲۰	۴	۱۴	۱۱	۱
۱۰۰۰ تا کمتر از ۲۰۰۰ هکتار	۳	.	۲	۲	.
۲۰۰۰ هکتار و بیشتر	۴	.	۲	۲	۱

۹۰- تعداد بهره‌برداری‌های استفاده‌کننده از هر یک از ماشین‌ها و ادوات کشاورزی برحسب وسعت اراضی کشاورزی (دنباله)

ماشین خرمنکوب ۱۳۸۲ و ۱۳۸۱	چاپر	بسته‌بند (بیلر)	ردیف‌کن (ریک)	علف‌چین (موور)	وسعت اراضی کشاورزی
۳۴۹۹۰	۱۵۳۱	۲۲۱۶	۳۲۷۹	۴۵۷۲	جمع
.	.	.	.	.	بدون زمین کشاورزی
۴۱۶۶	۱۴	۲۴	۶۵	۱۱۲	جمع کمتر از ۱ هکتار
۱۲۰	۲	۱	.	۲	کمتر از ۰/۱ هکتار
۲۲۸	.	۲	۷	۷	۰/۱ تا کمتر از ۰/۲ هکتار
۱۴۶۲	۲	۱۲	۲۰	۳۷	۰/۲ تا کمتر از ۰/۵ هکتار
۴۲۵۷	۱۰	۱۸	۳۸	۶۵	۰/۵ تا کمتر از ۱ هکتار
۱۸۶۳۱	۲۴۰	۶۶۵	۷۳۲	۹۵۹	جمع ۱ تا کمتر از ۵ هکتار
۵۵۰۶	۶۷	۱۲۷	۱۰۳	۲۰۰	۱ تا کمتر از ۲ هکتار
۵۱۶۲	۱۰۲	۱۸۳	۱۸۲	۲۲۹	۲ تا کمتر از ۳ هکتار
۴۵۹۹	۱۳۸	۱۸۱	۲۲۱	۲۶۲	۳ تا کمتر از ۴ هکتار
۲۲۶۲	۱۳۳	۱۷۳	۲۲۶	۲۶۷	۴ تا کمتر از ۵ هکتار
۱۴۵۳۱	۸۵۶	۱۰۴۶	۱۷۷۲	۱۷۸۱	جمع ۵ تا کمتر از ۲۰ هکتار
۶۸۰۹	۲۲۲	۲۵۵	۶۱۱	۶۲۸	۵ تا کمتر از ۷/۵ هکتار
۲۵۶۹	۱۲۹	۲۲۴	۳۲۳	۲۴۶	۷/۵ تا کمتر از ۱۰ هکتار
۳۶۵۰	۲۹۱	۳۱۴	۵۲۹	۵۱۵	۱۰ تا کمتر از ۱۵ هکتار
۱۵۰۲	۹۲	۱۵۲	۲۰۸	۲۹۲	۱۵ تا کمتر از ۲۰ هکتار
۲۱۶۲	۱۴۴	۳۰۷	۵۳۹	۵۲۰	جمع ۲۰ تا کمتر از ۵۰ هکتار
۹۵۶	۷۰	۱۰۱	۲۱۴	۲۰۵	۲۰ تا کمتر از ۲۵ هکتار
۷۶۶	۴۶	۱۲۵	۱۹۲	۱۸۱	۲۵ تا کمتر از ۳۵ هکتار
۴۱۹	۲۸	۸۱	۱۳۳	۱۳۴	۳۵ تا کمتر از ۵۰ هکتار
۵۲۰	۷۸	۱۶۵	۱۷۰	۱۹۱	جمع ۵۰ هکتار و بیشتر
۲۱۱	۴۷	۱۱۰	۱۲۸	۱۴۲	۵۰ تا کمتر از ۱۰۰ هکتار
۸۰	۱۶	۲۵	۲۷	۳۶	۱۰۰ تا کمتر از ۲۰۰ هکتار
۲۵	۱۱	۱۵	۱۲	۱۵	۲۰۰ تا کمتر از ۵۰۰ هکتار
۲	۳	۴	۲	۲	۵۰۰ تا کمتر از ۱۰۰۰ هکتار
۱	۱	۱	۱	۱	۱۰۰۰ تا کمتر از ۲۰۰۰ هکتار
۱	.	.	.	۱	۲۰۰۰ هکتار و بیشتر



۹۰- تعداد بهره‌برداری‌های استفاده‌کننده از هر یک از ماشین‌ها و ادوات کشاورزی برحسب وسعت اراضی کشاورزی (دلباله)

نهرکن	فلورنو	دیسک	گلاهن تراکتوری	ماشین خرمنکوب برنج	وسعت اراضی کشاورزی
۶۰۳۷۹	۶۳۳۷۰	۱۰۹۵۹۷	۱۳۹۸۱۲	۳۳۷۲	جمع
.	.	.	.	.	بدون زمین کشاورزی
۲۶۲۷	۳۱۲۳	۶۹۱۷	۱۲۹۳۵	۱۰۶۶	جمع کمتر از ۱ هکتار
۷۳	۷۸	۱۶۷	۴۵۱	۲۱	کمتر از ۰/۱ هکتار
۱۲۰	۱۹۰	۲۰۱	۱۰۸۲	۱۳۸	۰/۱ تا کمتر از ۰/۲ هکتار
۷۰۲	۹۰۲	۲۰۲۷	۲۳۱۹	۲۳۹	۰/۲ تا کمتر از ۰/۵ هکتار
۱۷۱۲	۱۹۵۲	۲۳۰۲	۷۱۹۳	۶۲۸	۰/۵ تا کمتر از ۱ هکتار
۲۴۹۵۲	۲۶۵۷۷	۳۱۷۵۹	۶۵۰۶۸	۱۷۰۱	جمع ۱ تا کمتر از ۵ هکتار
۵۹۷۰	۶۰۸۰	۱۲۳۶۹	۱۸۳۳۳	۷۴۳	۱ تا کمتر از ۲ هکتار
۶۷۳۷	۷۲۳۲	۱۲۵۹۸	۱۸۱۸۲	۶۶۹	۲ تا کمتر از ۳ هکتار
۶۶۷۰	۷۱۳۳	۱۲۳۶۰	۱۵۹۴۲	۲۹۷	۳ تا کمتر از ۴ هکتار
۵۵۷۵	۶۰۲۹	۱۰۲۳۱	۱۲۵۱۲	۲۱۲	۴ تا کمتر از ۵ هکتار
۲۶۳۵۵	۲۷۹۳۲	۳۲۰۸۲	۵۱۶۳۵	۶۴۳	جمع ۵ تا کمتر از ۲۰ هکتار
۱۹۶۵۸	۱۲۳۸۶	۲۰۱۶۲	۲۴۱۶۷	۲۸۶	۵ تا کمتر از ۷/۵ هکتار
۲۸۰۹	۵۱۳۲	۷۶۹۶	۹۰۳۸	۱۰۳	۷/۵ تا کمتر از ۱۰ هکتار
۷۰۷۷	۷۴۲۹	۱۱۶۳۵	۱۳۲۹۹	۱۱۰	۱۰ تا کمتر از ۱۵ هکتار
۲۸۱۱	۳۹۸۸	۴۵۷۸	۵۱۲۲	۴۵	۱۵ تا کمتر از ۲۰ هکتار
۲۸۷۶	۵۱۵۳	۷۷۳۱	۸۱۳۹	۵۲	جمع ۲۰ تا کمتر از ۵۰ هکتار
۲۰۳۱	۲۱۱۸	۳۲۰۲	۲۵۵۲	۱۷	۲۰ تا کمتر از ۲۵ هکتار
۱۷۶۸	۱۹۰۸	۲۸۱۵	۲۹۳۳	۲۲	۲۵ تا کمتر از ۳۵ هکتار
۱۰۷۶	۱۱۲۹	۱۶۱۳	۱۶۵۲	۱۳	۳۵ تا کمتر از ۵۰ هکتار
۱۳۶۹	۱۳۷۲	۲۱۰۲	۲۰۳۳	۱۱	جمع ۵۰ هکتار و بیشتر
۱۱۲۰	۱۱۴۵	۱۶۰۲	۱۵۸۳	۹	۵۰ تا کمتر از ۱۰۰ هکتار
۲۵۸	۲۵۱	۳۸۲	۳۳۸	۲	۱۰۰ تا کمتر از ۲۰۰ هکتار
۷۶	۶۳	۱۰۰	۹۱	۰	۲۰۰ تا کمتر از ۵۰۰ هکتار
۱۲	۱۰	۱۷	۱۸	۰	۵۰۰ تا کمتر از ۱۰۰۰ هکتار
۱	۱	۲	۲	۰	۱۰۰۰ تا کمتر از ۲۰۰۰ هکتار
۲	۲	۲	۲	۰	۲۰۰۰ هکتار و بیشتر

۹۰- تعداد بهره‌برداری‌های استفاده‌کننده از هر یک از ماشین‌ها و ادوات کشاورزی برحسب وسعت اراضی کشاورزی (دنباله)

موتور بومپ آب		سمپاش پستی	سمپاش موتوری	سمپاش تراکتوری	کودپاش	کولتیواتور	وسعت اراضی کشاورزی
برقی	دیزلی						
۳۹۴۰۶	۵۵۷۱۳	۴۰۱۰۸	۱۳۳۱۰	۷۹۲۷۴	۵۹۶۵۶	۹۶۸۳۲	جمع
۲۶	۲۷	۲۷۴	۲۹	۲۶۸	.	.	بدون زمین کشاورزی
۲۸۱۳	۴۱۲۸	۶۰۶۲	۱۱۷۲	۳۷۹۲	۱۵۰۶	۸۳۷	جمع کمتر از ۱ هکتار
۲۵۳	۲۷۵	۲۵۵	۷۶	۱۰۹	۲۲	۲۰	کمتر از ۰/۱ هکتار
۲۵۶	۳۵۸	۵۵۰	۹۶	۱۶۳	۵۹	۵۱	۰/۱ تا کمتر از ۰/۲ هکتار
۷۳۵	۱۱۲۷	۲۰۳۱	۲۶۹	۹۵۲	۲۹۴	۲۴۵	۰/۲ تا کمتر از ۰/۵ هکتار
۱۵۸۰	۲۴۶۷	۳۱۲۶	۶۲۲	۲۵۶۸	۱۱۲۱	۵۲۲	۰/۵ تا کمتر از ۱ هکتار
۱۶۹۲۷	۲۴۶۶۸	۱۹۴۷۸	۵۲۵۵	۲۴۸۷۸	۲۳۴۵۵	۶۹۸۳	جمع ۱ تا کمتر از ۵ هکتار
۴۴۶۷	۶۴۶۹	۶۳۳۷	۱۵۰۷	۸۶۰۹	۲۹۰۷	۱۷۲۷	۱ تا کمتر از ۲ هکتار
۴۵۸۳	۶۸۱۱	۵۴۴۳	۱۹۲۷	۹۶۶۸	۶۳۷۲	۱۸۷۹	۲ تا کمتر از ۳ هکتار
۴۳۰۹	۶۳۵۷	۴۴۰۴	۱۲۵۲	۹۰۱۶	۶۲۹۶	۱۹۵۱	۳ تا کمتر از ۴ هکتار
۳۵۰۰	۵۰۲۱	۳۲۹۴	۱۰۵۷	۷۵۸۶	۵۶۷۸	۱۴۲۵	۴ تا کمتر از ۵ هکتار
۱۵۳۳۵	۲۲۴۰۲	۱۲۰۸۶	۲۶۹۶	۲۳۲۴۵	۲۷۵۰۸	۶۹۷۸	جمع ۵ تا کمتر از ۲۰ هکتار
۶۶۲۳	۱۰۳۴۱	۵۹۹۷	۲۱۱۲	۱۲۹۳۶	۱۱۹۵۱	۲۹۸۰	۵ تا کمتر از ۷/۵ هکتار
۲۸۲۶	۲۸۷۹	۲۱۷۷	۸۵۸	۵۹۹۲	۲۸۲۸	۱۲۷۷	۷/۵ تا کمتر از ۱۰ هکتار
۴۲۰۱	۵۸۶۰	۲۸۵۲	۱۲۲۲	۸۸۳۶	۷۵۹۸	۱۹۵۱	۱۰ تا کمتر از ۱۵ هکتار
۱۶۶۴	۲۳۳۵	۱۰۶۰	۴۹۲	۲۴۸۱	۳۱۲۱	۷۷۰	۱۵ تا کمتر از ۲۰ هکتار
۳۱۷۹	۳۶۲۱	۱۷۳۱	۸۶۶	۵۵۵۳	۵۵۲۰	۱۴۸۱	جمع ۲۰ تا کمتر از ۵۰ هکتار
۱۲۸۳	۱۵۸۲	۷۲۳	۳۸۲	۲۴۶۷	۲۲۷۲	۵۸۱	۲۰ تا کمتر از ۲۵ هکتار
۱۱۲۱	۱۲۹۴	۶۴۶	۲۹۳	۲۰۰۹	۲۰۳۲	۵۵۲	۲۵ تا کمتر از ۳۵ هکتار
۷۵۵	۷۴۴	۲۵۲	۱۸۱	۱۱۷۹	۱۲۱۵	۲۴۸	۳۵ تا کمتر از ۵۰ هکتار
۱۰۸۴	۸۵۶	۴۷۸	۲۷۰	۱۵۳۳	۱۶۶۷	۵۵۳	جمع ۵۰ هکتار و بیشتر
۸۱۲	۶۷۳	۲۵۵	۱۹۱	۱۱۸۳	۱۲۵۷	۴۰۱	۵۰ تا کمتر از ۱۰۰ هکتار
۲۰۹	۱۳۷	۹۵	۶۳	۲۶۷	۳۰۹	۱۰۸	۱۰۰ تا کمتر از ۲۰۰ هکتار
۵۹	۲۵	۲۳	۱۵	۶۸	۸۵	۲۴	۲۰۰ تا کمتر از ۵۰۰ هکتار
۶	۷	۲	۲	۱۰	۱۲	۷	۵۰۰ تا کمتر از ۱۰۰۰ هکتار
۱	۲	۱	.	۳	۲	۱	۱۰۰۰ تا کمتر از ۲۰۰۰ هکتار
.	۱	۱	.	۲	۲	۱	۲۰۰۰ هکتار و بیشتر

۹۱- تعداد بهره‌برداری‌های استفاده‌کننده از هر یک از ماشین‌ها و ادوات کشاورزی برحسب وسعت اراضی زراعی

وسعت اراضی زراعی	تراکتور	تیلر	کمباین	تربیل	درگاه
جمع	۱۵۵۷۲۰	۲۵۴۰۴	۱۰۷۸۹۸	۷۲۴۸۲	۲۶۰۴
بدون زمین زراعی	۷۰۶۹	۴۵۰	۰	۱۹۹۲	-
جمع کمتر از ۱ هکتار	۱۵۵۴۲	۲۹۰۴	۶۷۱۷	۶۳۹۲	۲۹۷
کمتر از ۰/۱ هکتار	۶۹۸	۱۶۲	۱۰۳	۱۹۰	۸
۰/۱ تا کمتر از ۰/۲ هکتار	۱۶۲۹	۴۱۰	۲۲۲	۵۲۹	۱۵
۰/۲ تا کمتر از ۰/۵ هکتار	۵۱۳۸	۱۳۶۳	۱۹۶۸	۲۱۲۲	۹۶
۰/۵ تا کمتر از ۱ هکتار	۸۰۷۶	۱۹۶۸	۲۲۰۲	۳۵۲۲	۱۷۸
جمع ۱ تا کمتر از ۵ هکتار	۷۰۷۷۷	۱۲۳۶۰	۴۹۲۶۹	۳۳۰۰۷	۲۰۰۴
۱ تا کمتر از ۲ هکتار	۲۰۸۰۲	۳۹۹۵	۱۲۸۳۸	۹۳۸۰	۵۰۶
۲ تا کمتر از ۳ هکتار	۲۰۹۹۲	۳۳۸۵	۱۳۹۲۲	۹۲۵۵	۵۶۶
۳ تا کمتر از ۴ هکتار	۱۶۷۷۵	۲۸۲۵	۱۲۴۶۴	۷۹۶۶	۵۲۳
۴ تا کمتر از ۵ هکتار	۱۳۰۰۷	۲۱۵۲	۱۰۰۲۲	۶۴۰۶	۲۰۹
جمع ۵ تا کمتر از ۲۰ هکتار	۵۱۷۸۱	۷۸۱۸	۴۲۶۹۳	۲۷۲۵۲	۱۸۴۸
۵ تا کمتر از ۷/۵ هکتار	۲۴۸۷۶	۴۰۷۰	۲۰۰۳۵	۱۲۹۲۴	۸۱۹
۷/۵ تا کمتر از ۱۰ هکتار	۸۴۳۴	۱۲۶۳	۷۰۲۱	۲۲۰۵	۲۲۵
۱۰ تا کمتر از ۱۵ هکتار	۱۳۳۹۴	۱۹۱۲	۱۱۲۸۷	۷۱۹۶	۵۱۰
۱۵ تا کمتر از ۲۰ هکتار	۵۰۷۸	۵۷۳	۲۳۵۰	۲۷۲۷	۱۹۵
جمع ۲۰ تا کمتر از ۵۰ هکتار	۸۴۳۵	۷۴۵	۷۳۰۱	۴۶۲۸	۳۲۷
۲۰ تا کمتر از ۲۵ هکتار	۳۷۶۶	۲۸۲	۳۲۲۷	۲۰۵۷	۱۳۸
۲۵ تا کمتر از ۳۵ هکتار	۲۹۸۴	۲۵۲	۲۵۹۲	۱۶۶۸	۱۱۷
۳۵ تا کمتر از ۵۰ هکتار	۱۶۸۵	۱۱۰	۱۴۶۰	۹۲۴	۸۲
جمع ۵۰ هکتار و بیشتر	۲۱۸۷	۱۲۷	۱۴۲۱	۱۲۱۳	۱۱۷
۵۰ تا کمتر از ۱۰۰ هکتار	۱۶۶۲	۸۲	۱۴۷۶	۹۳۷	۸۷
۱۰۰ تا کمتر از ۲۰۰ هکتار	۳۹۵	۳۴	۳۲۱	۲۰۷	۲۰
۲۰۰ تا کمتر از ۵۰۰ هکتار	۱۰۶	۷	۹۲	۵۵	۹
۵۰۰ تا کمتر از ۱۰۰۰ هکتار	۱۸	۴	۱۴	۱۰	۱
۱۰۰۰ تا کمتر از ۲۰۰۰ هکتار	۳	۰	۲	۲	۰
۲۰۰۰ هکتار و بیشتر	۲	۰	۲	۲	۱

۹۱- تعداد بهره‌برداری‌های استفاده‌کننده از هر یک از ماشین‌ها و ادوات کشاورزی بر حسب وسعت اراضی زراعی (دنباله)

ماشین خرمکوب گندم و جو	چاپر	پشته‌بند (بیلر)	ردیف‌کن (ریگ)	علفچین (موور)	وسعت اراضی زراعی
۲۹۹۴۰	۱۵۳۱	۲۲۱۶	۲۲۲۹	۲۵۷۴	جمع
۰	۰	۰	۰	۲۲	بدون زمین زراعی
۴۹۵۹	۱۶	۴۸	۶۹	۱۱۵	جمع کمتر از ۱ هکتار
۲۱۳	۲	۲	۰	۳	کمتر از ۱/۱ هکتار
۵۶۳	۰	۴	۱۴	۹	۱/۱ تا کمتر از ۱/۲ هکتار
۱۷۷۱	۲	۱۷	۱۹	۲۱	۱/۲ تا کمتر از ۱/۵ هکتار
۲۴۱۲	۱۲	۲۵	۲۶	۶۲	۱/۵ تا کمتر از ۱ هکتار
۱۹۴۶۵	۲۲۵	۶۸۰	۷۵۲	۹۶۶	جمع ۱ تا کمتر از ۵ هکتار
۶۰۳۳	۶۸	۱۲۸	۱۱۲	۲۱۲	۱ تا کمتر از ۲ هکتار
۵۶۲۶	۱۰۴	۱۸۲	۱۸۲	۲۲۸	۲ تا کمتر از ۳ هکتار
۲۵۷۰	۱۴۰	۱۸۱	۲۲۴	۲۷۰	۳ تا کمتر از ۴ هکتار
۲۳۳۶	۱۳۳	۱۶۷	۲۳۳	۲۵۷	۴ تا کمتر از ۵ هکتار
۱۳۰۹۳	۸۵۸	۱۰۲۶	۱۷۶۱	۱۷۵۵	جمع ۵ تا کمتر از ۲۰ هکتار
۶۴۰۸	۲۳۰	۳۶۶	۶۲۲	۶۵۱	۵ تا کمتر از ۷/۵ هکتار
۲۱۲۹	۱۳۹	۲۰۴	۳۱۰	۳۲۰	۷/۵ تا کمتر از ۱۰ هکتار
۲۲۳۶	۲۹۲	۳۰۸	۵۲۲	۵۰۳	۱۰ تا کمتر از ۱۵ هکتار
۱۳۲۰	۸۷	۱۴۷	۳۰۷	۲۸۱	۱۵ تا کمتر از ۲۰ هکتار
۱۹۹۳	۱۳۷	۳۰۲	۵۳۰	۵۱۱	جمع ۲۰ تا کمتر از ۵۰ هکتار
۹۱۰	۶۸	۱۰۵	۲۲۰	۲۰۸	۲۰ تا کمتر از ۲۵ هکتار
۷۱۱	۲۱	۱۱۹	۱۸۳	۱۷۶	۲۵ تا کمتر از ۳۵ هکتار
۳۷۱	۲۹	۷۸	۱۲۸	۱۲۷	۳۵ تا کمتر از ۵۰ هکتار
۴۸۱	۷۶	۱۶۰	۱۶۶	۱۹۲	جمع ۵۰ هکتار و بیشتر
۲۷۹	۲۵	۱۰۵	۱۲۲	۱۳۶	۵۰ تا کمتر از ۱۰۰ هکتار
۷۳	۱۶	۳۵	۲۷	۲۶	۱۰۰ تا کمتر از ۲۰۰ هکتار
۲۵	۱۱	۱۵	۱۳	۱۵	۲۰۰ تا کمتر از ۵۰۰ هکتار
۲	۳	۴	۲	۴	۵۰۰ تا کمتر از ۱۰۰۰ هکتار
۱	۱	۱	۱	۱	۱۰۰۰ تا کمتر از ۲۰۰۰ هکتار
۱	۰	۰	۰	۱	۲۰۰۰ هکتار و بیشتر

۹۱- تعداد بهره‌بردارانی‌های استفاده کننده از هر یک از ماشین‌ها و ادوات کشاورزی برحسب وسعت اراضی زراعی (دنباله)

وسعت اراضی زراعی	ماشین خرمنکوب برنج	گاواهن تراکتوری	دیسک	فارور	نهرکن
جمع .....	۳۲۷۳	۱۳۹۸۱۲	۱۰۹۵۹۷	۶۲۲۷۰	۶۰۳۷۹
بدون زمین زراعی .....	-	۲۴۷۹	۲۲۸	۱۲۶	۷۱۰
جمع کمتر از ۱ هکتار .....	۱۱۲۸	۱۳۷۴۵	۷۴۴۱	۳۶۸۷	۳۷۲۱
کمتر از ۰/۱ هکتار .....	۵۵	۵۸۰	۲۲۸	۱۲۸	۸۳
۰/۱ تا کمتر از ۰/۲ هکتار .....	۱۶۲	۱۳۸۲	۵۷۷	۲۵۲	۱۵۸
۰/۲ تا کمتر از ۰/۵ هکتار .....	۴۷۵	۴۵۲۷	۲۲۶۳	۱۱۶۰	۷۳۶
۰/۵ تا کمتر از ۱ هکتار .....	۴۵۶	۷۲۵۴	۲۵۹۲	۲۰۶۵	۱۸۱۵
جمع ۱ تا کمتر از ۵ هکتار .....	۱۶۷۰	۶۶۹۳۲	۴۱۸۳۶	۲۷۳۰۴	۲۵۳۱۷
۱ تا کمتر از ۲ هکتار .....	۷۴۸	۱۸۸۵۱	۱۲۱۶۷	۶۵۲۳	۶۱۶۰
۲ تا کمتر از ۳ هکتار .....	۴۴۵	۱۸۴۸۱	۱۲۱۲۸	۷۷۲۸	۶۹۱۸
۳ تا کمتر از ۴ هکتار .....	۴۷۹	۱۵۵۳۹	۱۲۳۲۲	۷۱۵۶	۶۷۲۷
۴ تا کمتر از ۵ هکتار .....	۱۹۸	۱۲۰۵۰	۱۰۰۸۰	۵۸۶۸	۵۵۰۳
جمع ۵ تا کمتر از ۲۰ هکتار .....	۵۹۷	۶۸۱۰۳	۴۲۳۳۱	۲۶۸۰۸	۲۵۳۷۲
۵ تا کمتر از ۷/۵ هکتار .....	۳۶۵	۲۳۲۱۹	۱۹۸۱۰	۱۲۲۰۸	۱۱۵۶۳
۷/۵ تا کمتر از ۱۰ هکتار .....	۸۵	۷۸۶۹	۶۹۵۰	۴۴۸۵	۴۳۶۲
۱۰ تا کمتر از ۱۵ هکتار .....	۱۰۵	۱۲۳۰۳	۱۱۱۲۵	۷۰۷۰	۶۷۷۶
۱۵ تا کمتر از ۲۰ هکتار .....	۴۲	۴۷۱۲	۲۳۴۷	۲۸۶۵	۲۶۶۸
جمع ۲۰ تا کمتر از ۵۰ هکتار .....	۴۷	۲۶۵۱	۷۴۱۸	۴۹۲۶	۴۶۲۳
۲۰ تا کمتر از ۲۵ هکتار .....	۱۹	۳۴۳۵	۲۲۳۹	۲۰۵۲	۲۰۰۰
۲۵ تا کمتر از ۳۵ هکتار .....	۱۸	۳۷۱۰	۲۶۷۱	۱۸۱۳	۱۶۸۷
۳۵ تا کمتر از ۵۰ هکتار .....	۱۰	۱۵۰۶	۱۵۰۸	۱۰۵۹	۱۰۰۶
جمع ۵۰ هکتار و بیشتر .....	۱۱	۱۹۱۲	۲۰۲۲	۱۴۱۰	۱۳۹۵
۵۰ تا کمتر از ۱۰۰ هکتار .....	۹	۱۴۸۷	۱۵۲۰	۱۰۹۲	۱۰۶۵
۱۰۰ تا کمتر از ۲۰۰ هکتار .....	۲	۳۲۰	۳۷۲	۲۲۲	۲۲۷
۲۰۰ تا کمتر از ۵۰۰ هکتار .....	۰	۸۶	۹۷	۶۰	۷۰
۵۰۰ تا کمتر از ۱۰۰۰ هکتار .....	۰	۱۶	۱۷	۱۰	۱۰
۱۰۰۰ تا کمتر از ۲۰۰۰ هکتار .....	۰	۲	۲	۱	۱
۲۰۰۰ هکتار و بیشتر .....	۰	۲	۲	۲	۲

۹۱- تعداد بهره‌برداری‌های استفاده‌کننده از هر یک از ماشین‌ها و ادوات کشاورزی برحسب وسعت اراضی زراعی (دنباله)

موتور یعنی آب		سمپاش پستی	سمپاش موتوری	سمپاش تراکتوری	کودپاش	کولتیواتور	وسعت اراضی زراعی
برقی	دیزلی						
۲۹۴۰۴	۵۵۷۱۳	۴۰۱۰۸	۱۲۳۱۰	۷۹۲۷۱	۵۹۶۵۶	۱۶۸۲۲	جمع .....
۶۲۷۸	۵۰۱۲	۵۹۲۹	۱۶۰۸	۲۲۸۹	۲۲۲	۶۰۸	بدون زمین زواری .....
۱۲۴۴	۲۶۲۵	۴۲۷۲	۸۲۲	۳۳۸۱	۱۶۳۱	۸۵۶	جمع کمتر از ۱ هکتار .....
۵۲	۱۱۱	۱۲۶	۲۹	۷۲	۳۱	۲۹	کمتر از ۰/۱ هکتار .....
۷۷	۱۶۵	۲۵۲	۵۰	۱۲۳	۷۱	۶۵	۰/۱ تا کمتر از ۰/۱۲ هکتار .....
۳۰۱	۶۵۹	۱۲۳۷	۲۲۹	۸۵۱	۳۱۹	۲۵۲	۰/۱۲ تا کمتر از ۰/۱۵ هکتار .....
۱۰۱۲	۱۶۹۰	۲۴۵۸	۵۱۵	۲۲۲۵	۱۲۱۰	۵۱۰	۰/۱۵ تا کمتر از ۱ هکتار .....
۱۴۳۷۷	۲۲۸۲۷	۱۷۲۴۹	۲۸۴۰	۳۳۷۰۲	۲۴۰۵۷	۶۷۳۷	جمع ۱ تا کمتر از ۵ هکتار .....
۳۴۲۶	۵۶۷۲	۵۴۰۵	۱۳۹۲	۸۲۱۰	۵۲۶۹	۱۶۶۹	۱ تا کمتر از ۲ هکتار .....
۴۰۱۲	۶۶۶۷	۲۹۱۰	۱۳۱۰	۹۲۶۴	۶۶۰۲	۱۸۴۶	۲ تا کمتر از ۳ هکتار .....
۳۷۸۵	۵۹۸۳	۲۹۹۷	۱۱۵۰	۸۶۴۳	۶۵۵۱	۱۸۳۰	۳ تا کمتر از ۴ هکتار .....
۳۱۲۳	۲۷۲۵	۲۹۳۷	۹۸۶	۷۱۸۶	۵۶۳۵	۱۲۹۷	۴ تا کمتر از ۵ هکتار .....
۱۳۴۸۰	۲۰۹۹۵	۱۰۵۶۹	۴۰۴۵	۳۱۲۵۷	۲۶۷۸۱	۶۶۸۱	جمع ۵ تا کمتر از ۲۰ هکتار .....
۵۹۱۹	۹۹۲۵	۵۴۰۵	۱۹۰۸	۱۶۳۸۸	۱۱۸۵۳	۲۹۲۱	۵ تا کمتر از ۷/۵ هکتار .....
۲۳۵۶	۲۴۴۹	۱۷۳۳	۶۷۸	۵۳۲۲	۴۵۱۵	۱۱۸۳	۷/۵ تا کمتر از ۱۰ هکتار .....
۳۷۲۸	۵۴۲۰	۲۵۲۰	۱۰۲۶	۸۲۸۵	۷۲۹۶	۱۸۳۰	۱۰ تا کمتر از ۱۵ هکتار .....
۱۲۷۷	۲۲۰۰	۹۱۱	۴۱۴	۳۲۶۹	۳۰۱۷	۷۲۶	۱۵ تا کمتر از ۲۰ هکتار .....
۲۸۲۹	۲۴۲۷	۱۵۵۴	۷۵۴	۵۲۰۸	۵۳۳۴	۱۴۲۰	جمع ۲۰ تا کمتر از ۵۰ هکتار .....
۱۱۴۹	۱۵۶۱	۶۸۱	۳۲۰	۲۲۷۶	۲۲۲۶	۵۵۹	۲۰ تا کمتر از ۲۵ هکتار .....
۱۰۲۰	۱۱۸۸	۵۶۶	۲۷۲	۱۸۵۳	۱۹۲۲	۵۲۲	۲۵ تا کمتر از ۳۵ هکتار .....
۶۶۵	۶۷۷	۳۰۷	۱۵۲	۱۰۷۹	۱۱۵۴	۲۲۰	۳۵ تا کمتر از ۵۰ هکتار .....
۹۹۶	۸۰۶	۴۳۳	۲۴۰	۱۴۲۵	۱۶۰۸	۵۲۹	جمع ۵۰ هکتار و بیشتر .....
۷۵۰	۶۲۵	۳۱۸	۱۶۵	۱۱۰۵	۱۲۰۸	۲۸۷	۵۰ تا کمتر از ۱۰۰ هکتار .....
۱۹۲	۱۴۹	۸۸	۶۱	۲۵۲	۳۰۲	۱۰۲	۱۰۰ تا کمتر از ۲۰۰ هکتار .....
۴۸	۲۲	۲۲	۱۲	۶۲	۸۲	۳۰	۲۰۰ تا کمتر از ۵۰۰ هکتار .....
۲	۷	۲	۲	۱۰	۱۲	۷	۵۰۰ تا کمتر از ۱۰۰۰ هکتار .....
۱	۲	۱	۰	۳	۲	۱	۱۰۰۰ تا کمتر از ۲۰۰۰ هکتار .....
۰	۱	۱	۰	۲	۲	۱	۲۰۰۰ هکتار و بیشتر .....

۹۲- تعداد بهره‌برداری‌های استفاده‌کننده از هر یک از ماشین‌ها و ادوات کشاورزی متعلق به خود برحسب شهرستان

شهرستان	تراکتور	تیلر	کمباین	تریلر	دروگر
فارس.....	۱۹۴۳۳	۷۱۲۸	۱۲۷۱	۱۰۴۰۹	۲۷۳
آباده.....	۲۶۲	۲۳	۱۰	۱۳۰	۲۶
ارستان.....	۵۰۴	۲	۲۸	۲۲۸	۱۵
استهبان.....	۳۱۰	۸	۲۶	۶۲	۱۰
اقلید.....	۳۱۱۶	۴۰	۸۷	۱۹۰۷	۷۵
بوانات.....	۶۹۵	۲	۲۱	۵۳۳	۱۱
چهرم.....	۲۱۲	۱۰۵	۹	۷۳	۲
خرم‌بید.....	۳۳۲	-	۱۰	۱۸۴	-
داراب.....	۶۱۶	۷	۴۰	۱۴۰	۲۴
زرین‌دشت.....	۳۳۴	۱	۳۷	۱۲۶	۱
سیدان.....	۹۸۶	۱۹۸	۵۳	۵۸۰	۵۵
شیراز.....	۳۳۱۴	۱۸۴۶	۳۵۱	۱۶۸۵	۸۲
فرشین.....	۲۸۶	۲۲	۲	۱۵۳	-
فسا.....	۷۱۱	۹	۵۹	۸۷	۸
فیروزآباد.....	۷۹۳	۸۹۲	۳۰	۴۹۶	۹
فیروکارزین.....	۲۰۲	۱۱	۵	۸۳	۱
کازرون.....	۹۶۶	۴۰	۴۷	۲۵۵	۵۷
لارستان.....	۹۴۳	۲۰	۴۱	۲۷۷	۲۶
لامرد.....	۲۱۷	۲	۵	۱۲۳	۲
مرودشت.....	۲۹۹۸	۳۲۹۳	۳۲۳	۱۸۲۷	۲۸
ممسنی.....	۶۰۲	۵۴۸	۳۱	۴۴۹	۱۰
مهر.....	۲۳۲	۵	۱۰	۱۸۶	۸
نیریز.....	۷۸۶	۴۳	۴۷	۵۰۶	۲۴

۹۲- تعداد بهره‌برداران‌های استفاده‌کننده از هر یک از ماشین‌ها و ادوات کشاورزی متعلق به خود برحسب شهرستان (دنباله)

شهرستان	علقچین (موور)	ودیفکن (ریگ)	بستمند (بیلر)	چار	ماشین خرمنکوب گندم و جو
فارس	۴۹۳	۶۳۶	۳۶۱	۶۶	۲۷۶۹
آباده	۲۵	۱۶	۹	۴	۸۰
ارستان	۳۹	۷۹	۲	۰	۲۱۹
استهبان	۵	۴	۱۲	۱	۸
اقلد	۱۵۹	۱۸۵	۸۴	۱	۶۲۸
بوانات	۳	۵	۰	۰	۳۱۱
چهرم	۱	۲	۶	۰	۶۱
خرم بید	۱۳	۱	۱	۱	۶۷
داراب	۳	۳	۱۶	۰	۱۳
زرین دشت	۱	۰	۰	۰	۴
سپیدان	۱۸	۲۱	۱۳	۲۱	۲۴۴
شیراز	۱۲۸	۲۲۵	۹۸	۱۳	۳۲۲
قراشند	۱	۰	۲	۰	۲۱
فسا	۹	۳	۹	۲	۲۲
فیروزآباد	۱۳	۲۴	۱۷	۱	۶۹
قیروگلرین	۰	۰	۲	۰	۷
کازرون	۱۲	۸	۸	۰	۱۵۱
لارستان	۱۹	۹	۵۰	۰	۶۱
لامرد	۳	۰	۱	۰	۱۹
مرودشت	۳۰	۲۱	۲۶	۲۲	۶۱
ممسنی	۱	۱	۰	۰	۲۴۰
مهر	۱	۰	۱	۰	۱۴
نی‌ریز	۸	۱۲	۶	۰	۱۲۸



۹۲- تعداد بهره‌برداری‌های استفاده کننده از هر یک از ماشین‌ها و ادوات کشاورزی متعلق به خود برحسب شهرستان (دنباله)

شهرستان	ماشین خرمنکوب برنج	گاواهن تراکتوری	دیسک	فاروثر	نهرکن
فارس	۴۲	۱۷۱۰۵	۱۳۰۷۹	۸۱۴۴	۷۴۱۰
آباده	۰	۲۱۱	۲۰۴	۸۲	۸۶
لرستان	۰	۲۶۲	۲۰۹	۱۵۲	۵۷
استهبان	۰	۲۸۲	۲۲۲	۱۹۰	۱۲۲
اقلید	۰	۲۸۱۸	۱۶۶۲	۱۳۱۰	۱۳۷۲
بوانات	۰	۶۵۶	۵۶۹	۶۱۰	۱۰۵
جهرم	۱	۲۰۶	۸۵	۴۷	۲۵
خرم بید	۰	۳۱۰	۲۷۲	۲۹۲	۲۵۱
داراب	۰	۶۱۸	۵۹۵	۲۷۲	۲۷۲
زرین دشت	۰	۲۳۴	۳۱۱	۱۵۰	۱۱۹
سپیدان	۷	۸۲۷	۳۹۰	۲۲۴	۱۹۹
شیراز	۱۴	۲۹۶۲	۲۲۰۸	۱۲۵۰	۱۰۱۵
فراشبند	۰	۲۴۱	۲۶۰	۶۲	۱۵۹
فسا	۰	۶۸۱	۶۶۶	۵۷۱	۴۲۴
قیروزآباد	۳	۶۹۶	۴۹۲	۲۲۲	۱۵۰
قیروکارزین	۰	۱۷۲	۱۵۷	۶۵	۷۱
کازرون	۰	۷۷۲	۴۴۴	۹۵	۲۶۹
لارستان	۰	۸۱۵	۷۷۷	۴۲۲	۳۹۹
لامرد	۰	۱۷۸	۱۶۷	۸۰	۸۸
مرودشت	۱۴	۲۵۲۵	۲۲۰۶	۱۱۱۰	۱۲۲۵
ممسنی	۴	۵۷۶	۲۶۵	۸۲	۱۲۲
مهر	۰	۱۵۱	۱۲۸	۶۱	۷۲
نی‌ریز	۰	۷۰۰	۵۶۲	۴۲۷	۲۲۴

۱۳۸۲

۹۲- تعداد بهره‌برداری‌های استفاده‌کننده از هر یک از ماشین‌ها و ادوات کشاورزی متعلق به خود برحسب شهرستان (دنباله)

شهرستان	کولتیواتور	کودپاش	سمپاش تراکتوری	سمپاش موتوری	سمپاش پستی	موتور پمپ آب	
						دیزلی	برقی
فارس	۱۷۲۰	۷۸۲۹	۷۲۵۴	۲۷۹۳	۱۵۲۷۲	۴۹۴۳۱	۳۵۹۸۱
آناده	۱۰	۷۹	۸۰	۸۶	۲۲۵	۱۶۳	۵۲۷
ارستان	۹۲	۲۲۷	۱۵۲	۲۳	۶۰۶	۱۷۸۳	۹۹۰
استهبان	۹	۱۶۲	۲۲۸	۱۰۵	۵۷۳	۵۴۹	۱۴۵۵
اقلد	۲۲۴	۱۰۱۴	۹۶۲	۱۰۲	۱۹۶	۲۳۸۲	۱۹۳۵
بوانات	۱	۱۹۵	۱۳۳	۱۶	۲۳۸	۱۸۲۲	۸۷۰
چهرم	۱۴	۶۰	۵۷	۱۱۶	۸۱۷	۱۴۱۷	۱۳۶۹
خرم‌بید	۶۰	۲۰۳	۸۶	۱۶	۱۷۸	۹۵۵	۱۰۵۶
داراب	۲۲	۳۳۵	۲۲۸	۲۶۰	۱۹۰۹	۲۴۶۰	۲۸۹۲
زربین دشت	۴	۲۶۴	۱۶۹	۲۳	۲۴	۷۱۳	۷۴۴
سپیدان	۴۱	۲۳۷	۳۰۰	۲۱۶	۳۱۲	۱۳۳۵	۵۹۰
شیراز	۲۳۴	۱۵۶۶	۱۷۷۱	۴۹۲	۲۰۲۴	۸۶۷۳	۷۰۳۲
فرشید	۴	۱۱۶	۵۸	۱۲	۳۵۰	۱۸۲۶	۲۷۰
قسا	۱۹۴	۵۹۰	۵۳۵	۱۱۱	۲۰۷	۶۳۵	۳۷۲۹
فیروزآباد	۳۲	۲۶۹	۱۶۳	۸۹	۷۸۲	۱۶۹۱	۱۰۷۱
فیروزکوه	۰	۴۱	۱۱۲	۲۹۸	۴۵۹	۲۲۲۸	۶۱۵
کازرون	۳۱۷	۵۸	۳۶۳	۲۶۶	۱۶۱۶	۲۱۱۱	۲۲۲
لارستان	۲۲۲	۵۰۰	۳۱۵	۷۹	۴۶۲	۱۸۹۵	۸۸۸
لامرد	۷	۵۴	۲۴	۱۵	۷۹	۳۶۲	۲۲۸
مرودشت	۲۲۴	۱۴۰۳	۹۹۸	۴۸۳	۲۲۷۰	۸۳۸۴	۳۳۶۲
ممسنی	۱۲	۶۲	۱۳۱	۷۸	۷۱۴	۱۴۴۵	۷۰۳
میهر	۱	۶۳	۲۲	۲۲	۶۹	۶۳۰	۱۸۶
نیریز	۷۹	۳۵۳	۴۳۷	۶۲	۸۶۳	۲۰۱۶	۴۹۴۱

۹۳ - مساحت تحت پوشش بهره‌برداری‌های استفاده‌کننده از سیستم آبیاری بارانی برحسب شهرستان (بهره‌برداری - هکتار)

شهرستان	کل زیرکشت			زیرکشت زراعی			باغ و قلمستان	
	تعداد بهره‌برداری	کل مساحت	مساحت تحت پوشش	تعداد بهره‌برداری	کل مساحت	مساحت تحت پوشش	تعداد بهره‌برداری	کل مساحت
فارس	۵۱۶	۶۶۲۱۰۳	۲۸۴۹	۴۷۰	۵۵۲۵۷۷	۳۶۶۹	۵۳	۱۰۹۵۲۶
آباده	۸	۱۱۵۱۳	۱۱۴	۷	۹۲۲۹	۱۰۶	۱	۱۰۹۵۲۶
لرسنجان	۰	۱۱۷۴۹	۰	۰	۱۰۹۲۶	۰	۰	۸۱۵
استهبان	۲	۰	۰	۱	۰	۰	۱	۰
اقلید	۱	۰	۰	۱	۰	۰	۰	۳۵۱۱
بوانات	۱	۰	۰	۱	۰	۰	۰	۶۶۶۹
جهرم	۷۵	۲۰۸۴۸	۶۵۳	۵۸	۹۵۲۹	۶۹۹	۱۸	۱۱۳۱۹
خرم بید	۳	۱۶۷۲۵	۱۹	۲	۱۵۰۵۲	۱۹	۰	۱۶۷۲
دراز	۹	۲۲۵۵۳	۵۶	۴	۲۲۶۸۹	۴۸	۵	۷۸۶۵
زرین دشت	۰	۱۱۱۶۰	۰	۰	۱۰۲۸۱	۰	۰	۶۲۹
سپیدان	۸	۳۰۳۴۱	۲۸	۸	۲۳۲۷۰	۲۸	۰	۷۰۷۰
شیراز	۲۱۵	۱۱۱۲۲۲	۲۱۳۸	۳۹۳	۹۷۹۷۲	۲۱۰۲	۵	۱۲۲۲۹
فراشبند	۹	۱۲۵۱۲	۱۳۸	۹	۹۳۹۹	۱۳۶	۱	۰
فسا	۷	۲۱۸۳۲	۱۶۷	۶	۲۷۷۱۸	۱۳۶	۱	۰
فیروزآباد	۵	۱۷۰۷۳	۹	۳	۱۴۲۹۰	۷	۲	۰
قبروکارزین	۲	۱۷۸۳۵	۴	۳	۹۰۶۵	۴	۰	۸۷۷۰
کازرون	۲۶	۲۴۱۸۸	۱۵۰	۲۵	۱۷۲۴۲	۱۳۳	۱۲	۶۸۲۶
لارستان	۱۲	۲۹۲۷۹	۱۱۱	۱۲	۲۳۶۱۵	۱۰۲	۵	۵۶۶۲
لامرد	۰	۷۰۲۷	۰	۰	۶۱۲۹	۰	۰	۸۸۵
مرودشت	۶	۹۸۰۹۰	۹۵	۴	۹۵۵۵۰	۷۲	۲	۰
ممسنی	۱۳	۱۷۷۹۳	۶۹	۱۲	۱۶۲۲۶	۶۹	۱	۰
مهر	۱	۰	۰	۱	۰	۰	۰	۱۵۲۵
نیریز	۱	۰	۰	۱	۰	۰	۱	۰

۹۴- مساحت اراضی کشاورزی تحت پوشش بهره‌برداری‌های استفاده‌کننده از سیستم آبیاری بارانی برحسب وسعت اراضی کشاورزی (بهره‌برداری - هکتار)

باغ و قلمستان			زیرکشت زراعی			کل زیرکشت			وسعت اراضی کشاورزی
مساحت تحت پوشش	کل مساحت	تعداد بهره‌برداران	مساحت تحت پوشش	کل مساحت	تعداد بهره‌برداران	مساحت تحت پوشش	کل مساحت	تعداد بهره‌برداران	
۱۸۰	۱۰۹۵۲۶	۵۲	۳۶۶۹	۵۵۲۵۷۷	۴۷۰	۳۸۲۹	۶۶۲۱۰۳	۵۱۶	جمع .....
۲	۶۰۰۸	۲	//	۴۶۱۰	۳	۲	۱۰۶۱۸	۷	جمع کمتر از ۱ هکتار .....
-	۲۳۱	-	//	۲۷	۲	//	۲۵۸	۳	کمتر از ۰/۱ هکتار .....
-	۴۲۹	-	-	۱۲۲	-	-	۵۸۲	-	۰/۱ تا کمتر از ۰/۲ هکتار .....
//	۱۸۳۳	۱	-	۱۱۱۹	-	//	۲۹۵۱	۱	۰/۲ تا کمتر از ۰/۵ هکتار .....
۱	۳۵۰۵	۲	-	۳۳۲۲	-	۱	۶۸۲۷	۴	۰/۵ تا کمتر از ۱ هکتار .....
۴۶	۳۳۵۱۵	۲۹	۱۱۶	۱۰۰۷۷۲	۶۱	۱۶۱	۱۲۳۳۵۸	۸۸	جمع ۱ تا کمتر از ۵ هکتار .....
۱۰	۹۰۰۱	۱۱	۱۱	۱۲۹۸۲	۱۰	۲۱	۲۳۹۸۳	۲۱	۱ تا کمتر از ۲ هکتار .....
۵	۸۹۲۳	۳	۱۷	۲۲۵۱۵	۱۳	۲۲	۳۳۲۵۸	۱۶	۲ تا کمتر از ۳ هکتار .....
۲۱	۷۷۶۹	۱۰	۲۲	۲۰۲۱۹	۱۲	۲۵	۳۸۱۸۸	۲۲	۳ تا کمتر از ۴ هکتار .....
۱۱	۶۸۷۳	۵	۶۳	۳۰۸۵۷	۱۵	۷۲	۳۷۷۲۹	۳۰	۴ تا کمتر از ۵ هکتار .....
۲۱	۲۲۳۶۸	۱۰	۱۲۵۹	۲۵۱۸۷۷	۲۶۰	۱۳۸۰	۲۹۲۲۲۲	۲۶۹	جمع ۵ تا کمتر از ۲۰ هکتار .....
۱۲	۱۴۹۳۱	۷	۲۱۵	۸۲۲۶۲	۶۱	۲۳۹	۹۷۱۹۵	۶۸	۵ تا کمتر از ۷/۵ هکتار .....
۲	۷۸۵۱	۱	۲۰۵	۲۲۵۲۲	۹۸	۲۰۶	۵۰۲۸۵	۲۹	۷/۵ تا کمتر از ۱۰ هکتار .....
۶	۱۳۰۰۶	۳	۲۹۲	۸۲۲۵۹	۷۷	۴۹۸	۹۵۲۶۲	۷۹	۱۰ تا کمتر از ۱۵ هکتار .....
-	۶۵۸۰	-	۵۳۷	۲۲۸۲۱	۷۲	۵۳۷	۵۱۴۰۰	۷۲	۱۵ تا کمتر از ۲۰ هکتار .....
۱۰۳	۱۶۰۷۷	۱۰	۱۰۵۳	۱۱۵۳۲۷	۱۰۲	۱۱۵۷	۱۳۱۶۲۲	۱۰۸	جمع ۲۰ تا کمتر از ۵۰ هکتار .....
۲۵	۵۲۲۲	۲	۲۳۰	۲۹۱۰۳	۲۲	۳۵۵	۲۴۲۲۷	۳۴	۲۰ تا کمتر از ۲۵ هکتار .....
۲۵	۵۶۶۱	۲	۲۷۵	۲۳۱۵۶	۲۲	۴۰۰	۲۸۸۱۷	۴۴	۲۵ تا کمتر از ۳۵ هکتار .....
۵۳	۵۱۹۲	۲	۳۴۹	۲۳۰۸۸	۲۸	۴۰۲	۲۸۲۸۰	۳۰	۳۵ تا کمتر از ۵۰ هکتار .....
۸	۱۲۴۸۹	۱	۱۰۲۱	۷۹۹۷۱	۲۲	۱۰۲۹	۱۲۴۶۰	۲۳	جمع ۵۰ هکتار و بیشتر .....
۸	۵۵۹۵	۱	۶۶۶	۲۶۴۱۳	۲۲	۶۷۲	۵۲۰۰۸	۳۳	۵۰ تا کمتر از ۱۰۰ هکتار .....
-	۲۵۵۰	-	۲۵۷	۱۸۶۷۹	۶	۲۵۷	۲۱۲۲۹	۶	۱۰۰ تا کمتر از ۲۰۰ هکتار .....
-	۳۰۸۲	-	۵۸	۹۷۵۷	۳	۵۸	۱۲۸۳۹	۳	۲۰۰ تا کمتر از ۵۰۰ هکتار .....
-	۱۱۸۲	-	۶۰	۲۸۶۲	۱	۶۰	۵۰۲۵	۱	۵۰۰ تا کمتر از ۱۰۰۰ هکتار .....
-	۷۳	-	-	۱۰۵۸	-	-	۱۱۳۱	-	۱۰۰۰ تا کمتر از ۲۰۰۰ هکتار .....
-	۷	-	-	۲۰۱	-	-	۲۰۸	-	۲۰۰۰ هکتار و بیشتر .....

۹۵- مساحت تحت پوشش بهره‌برداری‌های استفاده‌کننده از سیستم آبیاری بارانی برحسب سن بهره‌بردار

(بهره‌برداری - هکتار)

سن بهره‌بردار	کل زیرکشت			زیرکشت زراعی			باغ و قلمستان	
	تعداد بهره‌برداری	کل مساحت	مساحت تحت پوشش	تعداد بهره‌برداری	کل مساحت	مساحت تحت پوشش	تعداد بهره‌برداری	کل مساحت
جمع .....	۵۰۶	۶۴۸۹۱۷	۲۶۱۸	۲۶۳	۵۲۵۳۳۲	۳۳۵۹	۵۱	۱۰۳۵۸۳
کمتر از ۱۵ ساله .....	۰	۱۱۶	۰	۰	۱۰۳	۰	۰	۸
۱۵-۱۹ ساله .....	۲	۱۶۴۵	۱۳	۲	۱۴۴۰	۱۳	۰	۲۰۵
۲۰-۲۴ ساله .....	۷	۱۰۲۹۶	۲۷	۶	۸۹۹۲	۲۳	۱	۱۳۰۲
۲۵-۲۹ ساله .....	۳۵	۲۸۷۱۹	۱۴۵	۲۵	۲۵۱۵۰	۱۳۵	۱	۳۵۶۹
۳۰-۳۴ ساله .....	۵۵	۵۱۶۱۲	۳۰۲	۵۰	۳۵۳۰۲	۲۹۷	۵	۶۳۱۰
۳۵-۳۹ ساله .....	۵۰	۶۱۴۹۱	۳۸۵	۳۲	۵۲۷۳۶	۲۶۹	۶	۸۷۵۵
۴۰-۴۴ ساله .....	۷۱	۸۶۱۲۲	۶۷۷	۶۷	۷۳۱۴۹	۶۲۹	۶	۱۲۹۷۲
۴۵-۴۹ ساله .....	۷۱	۸۲۲۲۷	۵۷۲	۶۸	۶۸۳۲۸	۵۵۳	۵	۱۳۸۷۹
۵۰-۵۴ ساله .....	۷۰	۸۴۹۹۲	۴۸۶	۶۱	۶۹۵۱۳	۶۶۲	۱۰	۱۵۴۷۹
۵۵-۵۹ ساله .....	۳۵	۵۰۷۳۵	۲۶۴	۳۱	۳۲۱۴۸	۳۵۱	۶	۸۵۸۷
۶۰-۶۴ ساله .....	۲۶	۶۷۸۱۴	۲۹۳	۲۵	۵۶۳۱۶	۲۹۰	۱	۱۱۲۱۸
۶۵-۶۹ ساله .....	۲۲	۳۵۴۷۶	۲۷۰	۲۲	۳۲۶۰۲	۲۵۸	۳	۷۸۷۳
۷۰-۷۴ ساله .....	۳۱	۳۵۳۱۷	۱۲۳	۲۷	۳۲۶۹۵	۱۳۶	۴	۷۶۲۳
۷۵-۷۹ ساله .....	۱۳	۱۷۸۰۹	۲۷	۱۱	۱۴۹۶۶	۴۲	۲	۷۸۴۲
۸۰ ساله و بیشتر .....	۶	۱۴۵۵۲	۹۱	۲	۱۱۸۱۲	۸۹	۲	۲۷۲۰

۹۶- مساحت اراضی کشاورزی تحت پوشش بهره‌برداری‌های استفاده‌کننده از سیستم آبیاری بارانی برحسب وسعت اراضی تحت پوشش آبیاری تحت فشار (بهره‌برداری - هکتار)

باغ و قلمستان		زیرکشت زراعی			کل زیرکشت			وسعت اراضی تحت پوشش آبیاری تحت فشار	
مساحت تحت پوشش	کل مساحت	تعداد بهره‌برداری	مساحت تحت پوشش	کل مساحت	تعداد بهره‌برداری	مساحت تحت پوشش	کل مساحت		تعداد بهره‌برداری
۱۸۰	۱۰۹۵۲۶	۵۴	۲۶۶۹	۵۵۲۵۷۷	۲۷۰	۳۸۲۹	۶۶۲۱۰۳	۵۱۶	جمع .....
//	۷۴۵۵۲	۲	//	۵۲۱۴۲۴	۷	//	۶۰۶۰۲۶	۹	کمتر از ۰/۱ هکتار .....
.	۵۱	.	.	۸۲	.	.	۱۲۵	.	۰/۱ تا کمتر از ۰/۲ هکتار .....
۱	۲۴۶	۲	۱	۲۶۶	۲	۱	۶۱۲	۴	۰/۲ تا کمتر از ۰/۵ هکتار .....
۳	۶۸۵	۶	۲	۶۳۱	۲	۵	۱۳۱۵	۱۰	۰/۵ تا کمتر از ۰/۲۵ هکتار .....
.	۱۰۱	.	.	۵۶	.	.	۱۵۷	.	۰/۲۵ تا کمتر از ۱ هکتار .....
۱۲	۲۸۹۲	۱۱	۵۵	۲۲۶۶	۲۸	۶۷	۵۱۵۸	۵۹	۱ هکتار تا کمتر از ۲ هکتار .....
۵۳	۹۳۹۷	۲۳	۴۳۰	۶۴۹۵	۱۵۰	۴۸۳	۱۵۸۹۳	۱۷۱	۲ هکتار تا کمتر از ۵ هکتار .....
۲	۵۵۰۵	۲	۲۲۸	۳۲۰۸	۷۶	۲۳۱	۸۷۱۳	۷۷	۵ هکتار تا کمتر از ۷/۵ هکتار .....
۸	۱۸۹۸	۱	۲۳۲	۷۷۵	۲۲	۲۵۰	۲۶۷۳	۳۳	۷/۵ هکتار تا کمتر از ۱۰ هکتار .....
۲	۴۲۲۲	۲	۷۳۴	۲۴۳۶	۷۰	۷۳۷	۶۸۸۰	۷۰	۱۰ هکتار تا کمتر از ۱۵ هکتار .....
۷	۱۷۷۵	۲	۲۲۶	۷۷۷	۲۱	۲۳۲	۲۵۵۱	۳۱	۱۵ هکتار تا کمتر از ۲۰ هکتار .....
۲۸	۲۱۱۷	۲	۴۴۶	۹۵۲	۲۷	۲۸۴	۲۰۶۹	۲۸	۲۰ هکتار تا کمتر از ۳۰ هکتار .....
۵۱	۲۴۳۲	۲	۴۰۶	۲۰۹۰	۱۵	۲۵۷	۲۵۲۱	۱۶	۳۰ هکتار تا کمتر از ۵۰ هکتار .....
.	۹۰۲	.	۲۲۶	۶۵۲	۶	۲۲۶	۱۵۵۵	۶	۵۰ هکتار تا کمتر از ۷۵ هکتار .....
.	۳۸۰	.	۷۲	۱۷۲	۱	۷۲	۵۵۴	۱	۷۵ هکتار تا کمتر از ۱۰۰ هکتار .....
.	۳۹۷	.	۱۰۰	۱۴۰	۱	۱۰۰	۵۳۷	۱	۱۰۰ هکتار تا کمتر از ۲۰۰ هکتار .....
.	۱۷۵۴	.	.	.	.	.	۱۷۵۴	.	۲۰۰ هکتار و بیشتر .....

۹۷- مساحت تحت پوشش بهره‌برداری‌های استفاده‌کننده از سیستم آبیاری قطره‌ای برحسب شهرستان (بهره‌برداری - هکتار)

شهرستان	کل زیر کشت			زیر کشت زراعی			باغ و قلمستان	
	تعداد بهره‌برداری	کل مساحت	مساحت تحت پوشش	تعداد بهره‌برداری	کل مساحت	مساحت تحت پوشش	تعداد بهره‌برداری	کل مساحت
فارس	۹۹۳۱	۶۶۲۱۰۳	۳۲۷۴۵	۹۰	۵۵۲۵۷۷	۲۷۸	۱۸۶۷	۱۰۹۵۲۴
آبادیه	۱۰	۱۱۵۱۳	۹۳	۰	۰	۰	۹	۲۲۸۲
ارسنجان	۰	۱۱۷۴۹	۰	۰	۱۰۹۲۶	۰	۰	۸۱۵
استهبان	۱۱	۱۲۵۰۰	۱۲۱	۰	۰	۰	۱۱	۲۱۳۱
اقلید	۷	۷۳۲۱۶	۵۳	۰	۶۹۷۰۵	۰	۷	۳۵۱۱
بوانات	۸	۲۳۰۵۷	۳۳	۰	۱۶۲۸۹	۰	۸	۶۶۶۹
جهرم	۲۶۷۸	۲۰۸۶۸	۸۰۲۳	۳۵	۹۵۳۹	۲۸	۲۶۵۸	۱۱۳۱۹
خرم بید	۱۵	۱۶۷۲۵	۸۹	۱۱	۱۵۰۵۲	۲۰	۲	۱۶۷۳
داراب	۲۳۳۱	۳۲۵۵۲	۵۲۶۸	۳	۷۲۶۸۹	۳	۳۲۲۹	۷۸۶۵
زرین دشت	۷	۱۱۱۶۰	۲۲	۰	۱۰۴۸۱	۰	۷	۶۷۹
سپیدان	۳۰	۳۰۳۴۱	۵۲۵	۲	۰	۰	۲۸	۷۰۷۰
شیراز	۲۶۱	۱۱۱۴۲۲	۲۸۹۶	۷	۹۷۹۷۲	۱۹	۲۵۶	۱۳۲۲۹
فرشید	۶۵	۱۲۵۱۲	۳۲۲	۰	۹۲۹۹	۰	۶۵	۳۱۱۲
فسا	۷۷۳	۳۱۸۳۲	۳۲۷۱	۲	۰	۰	۷۷۱	۲۱۱۶
فیروزآباد	۳۸۸	۱۷۰۷۳	۱۲۸۸	۱	۰	۰	۲۸۷	۲۷۸۳
فیروزکوه	۱۳۳۳	۱۷۸۳۵	۶۸۵۵	۳	۹۰۶۵	۱۱	۱۳۳۰	۸۷۷۰
کارون	۶۴۸	۲۴۱۸۸	۱۶۴۱	۱۲	۱۷۳۲۲	۱۴	۶۴۰	۶۸۲۶
لاړستان	۲۵۸	۳۹۴۷۹	۱۴۸۲	۵	۲۳۶۱۵	۱۶	۲۵۴	۵۶۶۲
لامرد	۱۳	۷۰۲۷	۷۸	۰	۶۱۴۱	۰	۱۳	۸۸۵
مرودشت	۱۶	۹۸۰۹۰	۶۵	۰	۹۵۵۵۰	۰	۱۶	۲۵۲۰
مصنعی	۳۵	۱۷۷۹۳	۱۰۷	۲	۰	۰	۳۳	۱۵۶۷
مهر	۸	۱۰۵۲۰	۳۷	۳	۸۱۹۵	۲۴	۶	۱۵۲۵
نیز	۳۶	۳۰۸۷۶	۲۴۵	۲	۰	۰	۳۴	۱۲۲۵۱

# فصل ششم

دامپ روری



۹۸- بهره‌برداری‌های دارای دام کوچک طی ۳۶۵ روز گذشته و تعداد دام آن‌ها در روز آمارگیری برحسب شهرستان (بهره‌برداری - رأس)

شهرستان	کل				
	تعداد بهره‌برداری	تعداد دام		تعداد بهره‌برداری	
		بزرگساله	گوسفند و بره		
فقط گوسفند و بره	تعداد بهره‌برداری	تعداد گوسفند و بره			
فارس	۲۲۲۶۲۲	۱۰۴۱۵	۳۲۷۵۷۳۲	۲۳۸۶۱۸۵	۲۴۹۹۷
آباده	۱۲۳۹۲	۲۵۲	۱۱۲۹۷۸	۱۸۹۳۱۴	۲۴۰۲
ارسنجان	۷۷۹۰	۲۷۲	۵۸۴۰۹	۴۷۲۸۶	۲۱۱۶
استهبان	۱۷۰۷۵	۲۲۹	۲۹۷۶۸	۲۸۳۰۰	۱۹۳۹
افلید	۳۳۷۶۳	۸۸۱	۱۲۵۸۱۲	۲۳۵۰۳۰	۴۳۲۷
بوانات	۱۰۵۵۲	۶۳۸	۱۱۸۸۴۷	۱۰۶۲۹۸	۵۱۲۱
چهرم	۷۵۹۶	۲۳۰	۲۱۹۰۵۰	۶۰۱۵۷	۲۸۶۴
خرم بید	۱۰۱۲۳	۲۲۲	۵۳۰۱۹	۹۴۱۰۲	۲۳۲۹
داراب	۸۶۲۸	۲۸۵	۲۳۵۲۲۶	۵۷۹۸۳	۵۸۹۲
زرین دشت	۳۳۹۷	۲۱۷	۸۸۱۰۲	۲۰۳۹۷	۳۷۹۷
سپیدان	۱۶۲۶۲	۵۸۷	۳۷۷۹۰	۵۰۱۸۵	۲۳۵۴
شیراز	۶۲۷۵۱	۲۰۱۱	۳۶۷۳۱۷	۲۸۳۰۴۲	۱۱۶۰۹
فرشیند	۳۲۱۸	۱۰۸	۶۰۹۱۹	۴۷۶۰۰	۱۶۸۶
فسا	۲۳۱۰۶	۶۲۵	۲۲۳۸۱۲	۱۲۳۲۹۰	۲۰۸۷
فیروزآباد	۷۰۷۰	۲۲۳	۱۸۹۲۶۲	۹۳۷۷۹	۳۵۳۲
قیروکارزین	۲۰۶۰	۹۵	۱۱۳۱۰۹	۵۵۹۹۴	۲۱۵۵
کازرون	۲۲۶۹۲	۶۸۲	۲۴۲۶۹۱	۱۸۹۸۸۵	۵۲۸۷
لارستان	۱۱۸۷۲	۳۱۸	۳۲۰۷۳۹	۹۷۲۶۰	۷۸۶۹
لامرد	۸۲۳	۵۸	۶۶۵۷۱	۳۲۲۹	۳۶۶۲
برودشت	۲۷۹۹۲	۱۰۶۹	۱۰۵۶۴۵	۱۴۷۵۷۹	۴۷۶۰
ممسنی	۹۹۹۵	۳۳۷	۲۷۰۸۹۴	۲۰۹۷۴۰	۷۵۷۴
مهر	۱۷۵۷	۳۸	۷۱۳۷۳	۲۲۷۵	۱۵۰۴
نی‌ریز	۲۱۶۸۶	۶۲۰	۱۶۵۱۹۹	۱۰۱۱۳۳	۵۹۲۹

۹۸- بهره‌برداری‌های دارای دام کوچک طی ۳۶۵ روز گذشته و تعداد دام آن‌ها در روز آمارگیری برحسب شهرستان (دنباله)  
(بهره‌برداری - رأس)

تعداد دام		تعداد بهره‌برداری	فقط بز و بزغاله		شهرستان
بز و بزغاله	گوسفند و بره		تعداد بز و بزغاله	تعداد بهره‌برداری	
۱۷۶۵۹۷۶	۲۰۵۳۵۴۱	۳۹۶۶۰	۱۵۰۹۷۵۸	۴۴۹۴۲	فارس
۹۳۷۸۶	۱۷۶۹۲۲	۱۴۰۷	۱۸۳۹۲	۷۲۲	آبادیه
۲۵۰۵۵	۲۹۲۹۷	۱۰۲۲	۲۳۳۵۲	۸۲۰	ارستان
۱۵۸۷۲	۲۱۲۲۶	۵۵۶	۳۳۸۱۷	۹۵۵	استهبان
۱۱۳۲۹۲	۲۱۱۲۷۷	۲۹۸۱	۱۲۵۲۰	۲۶۵	اقلید
۸۴۴۶۱	۹۵۸۲۶	۳۲۰۶	۳۶۲۸۶	۱۲۷۷	بوانات
۸۲۸۰۰	۵۲۵۶۱	۱۲۰۹	۱۳۶۲۵۰	۳۲۲۵	چهرم
۲۵۲۴۴	۸۳۹۶۰	۱۶۵۰	۷۷۷۵	۲۵۷	خوم‌بید
۷۴۲۱۳	۲۹۳۵۵	۱۲۴۵	۱۶۱۰۱۳	۲۳۶۳	داراب
۲۳۱۰۲	۳۷۰۰۰	۱۳۳۶	۴۴۹۹۹	۲۲۰۴	زیردشت
۲۲۵۳۶	۳۳۹۲۱	۱۰۰۱	۱۴۲۵۲	۷۶۷	سپیدان
۳۳۳۱۹۶	۲۲۰۳۹۱	۵۹۰۶	۱۱۴۱۲۱	۲۶۹۲	شیراز
۲۰۰۲۲	۴۲۳۸۲	۸۷۷	۲۰۸۷۵	۷۰۱	فراشیند
۸۲۶۶۱	۹۰۱۸۲	۱۲۰۵	۱۴۱۱۵۱	۲۰۵۷	فسا
۹۹۸۵۷	۸۶۷۰۹	۱۵۶۹	۸۹۴۰۸	۱۷۲۱	فیروزآباد
۶۲۲۲۸	۵۳۹۳۲	۸۸۶	۲۸۶۸۱	۱۱۷۴	قبروکارزین
۱۵۶۰۶۷	۱۶۷۱۹۱	۲۸۲۱	۸۶۶۲۲	۱۹۸۵	کازرون
۱۲۰۱۱۴	۸۵۳۸۶	۱۵۱۰	۱۹۰۶۲۵	۶۰۴۱	لارستان
۱۰۶۶۷	۳۶۰۷	۱۸۳	۵۵۹۰۲	۲۴۲۲	لامرد
۷۴۲۲۴	۱۱۹۵۸۵	۲۴۸۳	۳۱۴۲۲	۱۴۰۸	مرودشت
۱۸۲۷۳۵	۱۹۹۷۴۵	۳۷۶۷	۸۸۱۵۹	۲۴۶۹	مصنعی
۹۳۷۰	۲۵۱۸	۱۰۳	۶۲۰۵۲	۱۳۶۲	مهر
۷۱۳۰۲	۷۹۴۴۶	۲۴۷۳	۹۳۸۹۷	۲۸۲۶	نی‌ریز

۹۹- بهره‌برداری‌های دارای دام کوچک طی ۳۶۵ روز گذشته و تعداد دام آن‌ها در روز آمارگیری برحسب تعداد دام کوچک (بهره‌برداری - رأس)

فقط گوسفند و بره		کل			تعداد دام کوچک
تعداد گوسفند و بره	تعداد بهره‌برداری	تعداد دام		تعداد بهره‌برداری	
		بز و بزغاله	گوسفند و بره		
۳۳۲۶۴۴	۱۰۴۱۵	۳۲۲۵۷۳۳	۳۳۸۶۱۸۵	۹۴۹۹۷	جمع
.	۲۷۶	.	.	۸۷۹	بدون دام در روز آمارگیری
۳۹۵۳۶	۵۴۳۹	۳۴۰۸۳۴	۷۳۳۸۶	۳۷۶۴۸	جمع کمتر از ۲۰ رأس
۱۷۶۸	۱۰۵۸	۷۴۴۷	۱۹۹۹	۵۲۹۷	۱ لغایت ۲ رأس
۳۱۳۳	۹۰۲	۱۸۰۲۷	۴۱۶۸	۶۳۰۸	۳ لغایت ۴ رأس
۹۹۷۱	۱۵۴۸	۵۸۱۳۰	۱۵۹۴۱	۱۱۲۹۸	۵ لغایت ۹ رأس
۳۳۶۵۲	۱۹۴۱	۱۳۷۲۲۹	۵۱۲۷۹	۱۴۵۴۶	۱۰ لغایت ۱۹ رأس
۱۴۱۳۲۱	۳۷۹۳	۱۰۲۶۵۲۳	۶۱۶۶۴۲	۳۶۸۳۷	جمع ۲۰ لغایت ۲۹ رأس
۲۸۳۴۲	۱۲۹۷	۱۴۴۱۰۵	۷۱۱۵۸	۹۷۰۲	۲۰ لغایت ۲۹ رأس
۳۳۷۷۶	۷۵۲	۱۴۵۷۵۲	۷۶۴۴۷	۶۸۹۷	۳۰ لغایت ۳۹ رأس
۲۱۹۹۹	۵۲۸	۱۳۳۲۸۶	۸۰۷۸۳	۵۰۶۷	۴۰ لغایت ۴۹ رأس
۴۰۹۵۷	۶۰۶	۱۲۸۹۸۸	۱۰۹۸۷۲	۵۵۸۲	۵۰ لغایت ۵۹ رأس
۳۹۱۳۱	۳۷۱	۲۱۳۳۹۷	۱۳۴۱۶۷	۵۳۱۶	۶۰ لغایت ۷۴ رأس
۲۰۲۰۳	۲۳۹	۲۰۸۶۹۳	۱۵۴۳۱۷	۲۲۸۳	۷۵ لغایت ۹۹ رأس
۱۳۳۶۸۰	۸۱۷	۲۰۲۸۲۷۷	۱۶۸۶۱۵۵	۱۹۶۳۳	جمع ۱۰۰ رأس و بیشتر
۵۳۶۸۲	۵۰۷	۵۴۲۴۴۱	۴۰۸۲۲۲	۸۳۴۵	۱۰۰ لغایت ۱۴۹ رأس
۳۹۹۳۹	۱۵۹	۴۱۳۶۶۵	۳۲۵۴۱۲	۴۴۹۲	۱۵۰ لغایت ۱۹۹ رأس
۳۸۹۳۳	۲۰۹	۸۱۰۴۸۱	۶۴۴۵۷۲	۵۷۸۰	۲۰۰ لغایت ۲۹۹ رأس
۳۸۷۳	۱۲	۱۱۵۴۵۶	۱۰۱۴۱۹	۵۱۲	۳۰۰ لغایت ۴۹۹ رأس
۱۰۲۶۰	۱۱	۱۴۷۳۳۵	۲۰۶۵۲۹	۴۹۲	۵۰۰ رأس و بیشتر



۹۹- بهره‌برداری‌های دارای دام کوچک طی ۳۶۵ روز گذشته و تعداد دام آن‌ها در روز آمارگیری برحسب تعداد دام کوچک (بهره‌برداری - رأس)

تعداد دام کوچک		قطب بز و بزغاله		گوسفند و بره و بز و بزغاله توأم	
تعداد بهره‌برداری	تعداد بز و بزغاله	تعداد بهره‌برداری	تعداد دام		
			گوسفند و بره	بز و بزغاله	
۴۴۹۴۲	۱۵۰۹۷۵۸	۳۹۴۴۰	۲۰۵۳۵۴۱	۱۷۶۵۹۷۶	جمع
۲۲۷	۰	۱۵۶	۰	۰	بدون دام در روز آمارگیری
۲۵۲۵۹	۱۸۳۶۰۱	۶۷۴۰	۲۲۸۵۰	۳۷۲۳۳	جمع کمتر از ۲۰ رأس
۲۱۸۸	۷۲۰۲	۲۵۰	۲۳۱	۲۲۲	۱ لغایت ۲ رأس
۲۷۹۵	۱۶۸۶۶	۶۱۱	۱۰۲۵	۱۱۶۲	۳ لغایت ۴ رأس
۷۹۱۱	۵۱۴۰۳	۱۸۳۸	۵۹۷۰	۶۷۲۷	۵ لغایت ۹ رأس
۸۵۶۵	۱۰۸۱۲۹	۲۰۲۰	۲۶۶۲۲	۲۹۱۰۰	۱۰ لغایت ۱۹ رأس
۱۲۶۷۶	۵۲۴۲۰۷	۱۸۳۷۸	۲۷۷۲۱۶	۲۳۱۶۱۷	جمع ۲۰ لغایت ۹۹ رأس
۲۷۱۲	۱۰۳۳۲۷	۳۶۹۳	۲۲۷۹۵	۲۲۷۵۹	۲۰ لغایت ۲۹ رأس
۳۰۲۲	۹۵۷۰۲	۳۱۱۱	۵۲۵۷۲	۵۰۰۵۲	۳۰ لغایت ۳۹ رأس
۱۹۱۱	۷۹۵۷۵	۲۶۲۸	۵۸۷۸۲	۵۷۹۱۳	۴۰ لغایت ۴۹ رأس
۲۱۳۹	۱۰۹۱۵۲	۲۸۳۷	۷۸۹۱۵	۶۹۸۳۲	۵۰ لغایت ۵۹ رأس
۱۸۲۲	۱۱۸۶۵۰	۳۱۲۲	۱۱۰۰۳۶	۹۲۸۶۸	۶۰ لغایت ۷۳ رأس
۱۰۵۷	۸۸۲۸۰	۲۹۸۷	۱۲۲۱۱۴	۱۲۰۲۱۳	۷۵ لغایت ۹۹ رأس
۴۳۴۰	۷۳۱۲۵۱	۱۲۳۶۶	۱۵۴۲۳۷۵	۱۲۹۷۱۲۶	جمع ۱۰۰ رأس و بیشتر
۲۱۲۲	۲۳۵۰۸۶	۵۶۹۵	۲۵۳۵۳۸	۲۰۷۳۵۵	۱۰۰ لغایت ۱۴۹ رأس
۹۱۷	۱۴۵۹۹۱	۳۲۱۶	۲۰۰۴۷۳	۲۶۶۶۷۴	۱۵۰ لغایت ۱۹۹ رأس
۱۱۵۶	۲۸۲۱۳۷	۲۲۱۶	۵۹۵۶۲۹	۵۲۸۳۲۳	۲۰۰ لغایت ۳۹۹ رأس
۹۲	۳۸۲۶۷	۲۰۸	۹۶۵۴۶	۷۷۱۸۹	۴۰۰ لغایت ۴۹۹ رأس
۵۲	۲۹۷۶۹	۴۳۱	۱۹۶۲۶۹	۱۱۷۵۶۶	۵۰۰ رأس و بیشتر

۱۰۰- بهره‌برداری‌های دارای گوسمنند و بره در روز آمارگیری و تعداد دام آنها برحسب شهرستان (بهره‌برداری - رأس)

شهرستان	تعداد بهره‌برداری	تعداد گوسمنند و بره در روز آمارگیری		
		جمع		نر
		ماه	جمع	
فارس	۶۹۳۶۵	۲۳۸۶۱۸۵	۲۰۶۰۸۷۱	۲۲۵۳۱۲
آباده	۱۶۳۲	۱۸۹۳۱۲	۱۵۲۳۲۰	۲۲۹۷۲
ارسنجان	۱۲۸۱	۶۷۷۸۶	۲۰۷۷۸	۶۵۰۸
استهبان	۹۷۰	۲۸۲۰۰	۲۲۶۷۸	۵۶۲۲
اقلید	۳۸۶۱	۲۴۵۰۲۰	۲۱۴۰۶۵	۳۰۹۷۲
بوانات	۲۷۶۷	۱۰۶۲۹۸	۸۶۹۳۰	۱۹۲۵۸
چهرم	۱۵۳۲	۶۰۱۵۷	۵۰۵۵۲	۹۶۰۳
خرم بید	۱۹۲۹	۹۶۱۰۲	۷۸۳۸۲	۱۵۷۲۰
داراب	۱۵۳۲	۵۷۹۸۳	۲۶۶۱۲	۸۳۷۱
زرین دشت	۱۲۹۷	۲۰۳۹۷	۲۲۱۹۲	۶۲۰۳
سپیدان	۱۵۷۱	۵۰۱۸۵	۲۲۸۷۹	۷۲۰۶
شیراز	۷۸۱۲	۲۸۲۰۴۲	۲۱۷۸۵۲	۶۵۱۸۸
فراشید	۹۷۷	۳۷۶۰۰	۴۴۲۹۰	۲۳۱۰
فسا	۲۰۲۳	۱۲۳۳۱۰	۱۰۶۰۲۲	۱۷۲۶۸
فیروزآباد	۱۸۰۳	۹۳۷۷۹	۸۲۰۸۶	۱۰۶۹۲
قیروکارزین	۹۷۰	۵۵۹۹۲	۵۰۲۸۷	۵۵۰۷
کازرون	۳۲۸۶	۱۸۹۸۸۵	۱۲۰۰۹۲	۱۹۷۹۳
لارستان	۱۸۲۴	۹۷۲۶۰	۸۶۲۹۲	۱۰۹۶۸
لامرد	۲۲۸	۲۴۴۹	۲۹۹۲	۲۵۵
مرودشت	۳۲۰۲	۱۲۷۵۷۹	۱۲۸۱۲۶	۱۹۲۳۳
ممسنی	۴۰۷۵	۲۰۹۷۲۰	۱۹۶۲۵۵	۱۳۳۸۵
مهر	۱۲۸	۴۲۷۲	۲۶۸۹	۵۸۵
نی‌ریز	۳۰۶۷	۱۰۱۱۳۳	۸۷۱۲۲	۱۳۹۹۰



۱۰۰- بهره‌برداری‌های دارای گوسفند و بزه در روز آمارگیری و تعداد دام آن‌ها برحسب شهرستان (دنباله) (بهره‌برداری - رأس)

تعداد گوسفند و بزه در روز آمارگیری						شهرستان
کمتر از ۱ ساله			۱ ساله و بالاتر			
نر	ماده	جمع	نر	ماده	جمع	
۱۸۱۴۴۹	۳۵۹۶۵۳	۵۴۱۱۰۲	۱۳۶۸۶۵	۱۷۰۱۲۱۷	۱۸۳۸۰۸۲	فارس
۲۴۵۸۶	۲۸۵۲۰	۵۳۱۱۶	۱۰۲۸۹	۱۲۵۸۱۰	۱۳۶۱۹۸	آبادکوه
۴۵۱۳	۷۰۲۵	۱۱۵۳۸	۱۹۹۵	۳۲۷۵۳	۳۵۷۴۸	ارستانجان
۴۲۲۲	۵۷۲۹	۸۹۵۲	۲۳۹۸	۲۶۹۲۹	۲۹۳۲۷	استهبان
۱۸۶۸۸	۳۷۳۳۹	۵۶۰۲۷	۱۲۲۸۶	۱۷۶۷۲۶	۱۸۹۰۱۲	اقلید
۱۴۹۱۸	۱۷۸۰۴	۳۲۷۲۲	۴۵۲۰	۶۹۱۳۶	۷۳۶۷۶	بوانات
۵۰۸۳	۱۰۲۹۶	۱۵۵۷۹	۲۵۲۰	۴۰۰۵۸	۴۴۵۷۸	چهرم
۱۱۹۵۹	۱۶۱۲۴	۲۸۱۰۲	۳۷۶۱	۶۲۲۳۹	۶۶۰۰۰	خرم‌بید
۲۹۷۴	۸۳۷۷	۱۲۳۵۱	۴۳۹۷	۴۱۲۳۵	۴۵۶۳۲	داراب
۳۲۱۷	۵۲۹۲	۸۵۱۰	۲۸۸۶	۲۸۹۰۱	۳۱۷۸۷	زرین‌دشت
۳۵۰۷	۵۹۳۸	۹۴۴۵	۳۷۹۹	۳۶۹۲۱	۴۰۷۲۰	سپیدان
۳۰۱۲۸	۵۴۹۸۵	۹۴۱۱۳	۲۵۰۵۹	۲۶۳۸۶۹	۲۸۸۹۳۹	شیراز
۱۲۱۹	۷۳۲۳	۸۵۴۲	۲۰۹۱	۳۶۹۶۶	۳۹۰۵۸	فراشبند
۹۱۲۰	۱۹۷۳۶	۲۸۸۵۵	۸۱۴۸	۸۶۲۸۷	۹۴۴۳۲	فسا
۵۴۳۷	۱۳۵۰۵	۱۹۹۴۲	۵۲۵۵	۶۸۵۸۱	۷۳۸۲۷	فیروزآباد
۳۳۰۰	۸۷۶۴	۱۱۰۶۴	۳۲۰۷	۴۱۷۳۳	۴۴۹۳۰	قهر و کارزین
۸۱۴۳	۲۸۰۲۰	۳۶۱۶۳	۱۱۶۵۰	۱۴۲۰۷۱	۱۵۳۷۲۱	کازرون
۴۶۵۳	۱۲۹۲۴	۱۸۵۷۷	۶۳۱۵	۷۳۳۶۸	۷۹۶۸۳	لاړستان
۱۸۳	۴۱۱	۵۹۴	۲۷۲	۲۵۸۳	۲۸۵۵	لامرد
۱۰۳۸۲	۴۰۲۷۳	۳۰۶۵۶	۹۰۵۱	۱۰۷۸۷۲	۱۱۶۹۲۳	مرودشت
۵۳۶۴	۳۴۷۸۱	۴۰۱۴۵	۸۰۲۱	۱۶۱۵۷۲	۱۶۹۵۹۵	مجسنى
۲۶۶	۶۹۷	۹۶۳	۲۱۹	۲۹۹۲	۳۲۱۱	مهر
۷۲۸۵	۱۳۵۶۰	۲۲۰۴۴	۶۵۰۶	۷۲۵۸۳	۷۹۰۸۸	نی‌ریز

۱۰۱- بهره‌برداری‌های دارای گوسفند و بره در روز آمارگیری و تعداد دام آن‌ها برحسب وسعت اراضی کشاورزی

(بهره‌برداری - رأس)

تعداد گوسفند و بره در روز آمارگیری			تعداد بهره‌برداری	وسعت اراضی کشاورزی
جمع	ماده	نر		
۲۲۵۴۱۴	۲۰۶۰۸۷۱	۲۲۸۶۱۸۵	۴۲۴۶۵	جمع
۱۵۰۹۳۳	۱۰۶۷۸۶۷	۱۲۱۸۸۰۰	۲۲۴۶۹	بدون زمین کشاورزی
۲۲۶۲۰	۸۱۰۰۸	۱۱۱۶۲۷	۳۵۷۱	جمع کمتر از ۱ هکتار
۲۶۸۸	۱۰۰۱۶	۱۲۷۰۴	۵۰۷	کمتر از ۰/۱ هکتار
۲۲۳۳	۱۰۲۳۳	۱۳۴۶۷	۴۵۷	۰/۱ تا کمتر از ۰/۲ هکتار
۸۴۰۲	۲۸۹۴۷	۳۷۲۴۸	۱۱۵۲	۰/۲ تا کمتر از ۰/۱۵ هکتار
۸۳۹۷	۲۸۸۱۱	۳۸۲۰۸	۱۴۵۵	۰/۱۵ تا کمتر از ۱ هکتار
۵۴۴۷۲	۳۲۰۰۴۸	۳۷۳۵۲۷	۱۱۲۵۳	جمع ۱ تا کمتر از ۵ هکتار
۱۵۵۹۸	۸۲۶۰۳	۹۸۲۰۰	۳۳۲۷	۱ تا کمتر از ۲ هکتار
۱۴۶۳۹	۸۳۷۱۹	۹۸۳۵۸	۳۰۲۲	۲ تا کمتر از ۳ هکتار
۱۲۸۷۶	۸۳۹۳۷	۹۶۸۰۳	۲۷۰۷	۳ تا کمتر از ۴ هکتار
۱۱۳۶۶	۶۹۷۹۹	۸۱۱۶۵	۲۱۹۲	۴ تا کمتر از ۵ هکتار
۶۶۱۴۵	۲۰۴۴۶۴	۲۷۰۵۰۹	۱۰۰۵۳	جمع ۵ تا کمتر از ۲۰ هکتار
۲۵۰۹۲	۱۶۱۰۵۱	۱۸۶۱۴۳	۲۴۴۲	۵ تا کمتر از ۷/۱۵ هکتار
۱۱۵۷۳	۶۵۹۰۵	۷۷۲۷۷	۱۷۵۸	۷/۱۵ تا کمتر از ۱۰ هکتار
۱۱۰۶۹	۱۲۳۲۶۰	۱۴۲۳۲۹	۲۷۹۲	۱۰ تا کمتر از ۱۵ هکتار
۸۲۱۱	۵۶۱۴۹	۶۴۵۶۰	۱۰۶۰	۱۵ تا کمتر از ۲۰ هکتار
۲۰۵۷۴	۱۱۱۱۸۰	۱۳۱۷۵۳	۱۶۷۸	جمع ۲۰ تا کمتر از ۵۰ هکتار
۷۲۲۳	۴۱۴۸۹	۴۸۹۳۲	۷۳۷	۲۰ تا کمتر از ۲۵ هکتار
۸۱۱۱	۳۹۰۰۷	۴۷۱۱۸	۵۹۱	۲۵ تا کمتر از ۳۵ هکتار
۵۰۲۰	۲۰۶۸۴	۲۵۷۰۲	۳۵۰	۳۵ تا کمتر از ۵۰ هکتار
۳۲۵۶۵	۶۴۴۰۳	۷۸۹۶۸	۴۴۱	جمع ۵۰ هکتار و بیشتر
۸۷۸۰	۲۹۶۳۲	۵۸۴۱۲	۳۴۹	۵۰ تا کمتر از ۱۰۰ هکتار
۲۱۶۸	۱۵۹۷	۱۱۷۶۴	۶۹	۱۰۰ تا کمتر از ۲۰۰ هکتار
۷۳۹	۴۱۸۳	۴۹۳۳	۱۸	۲۰۰ تا کمتر از ۵۰۰ هکتار
۵۷۶	۱۵۲۰	۲۰۹۶	۴	۵۰۰ تا کمتر از ۱۰۰۰ هکتار
۲۹۲	۱۴۷۱	۱۷۶۲	۱	۱۰۰۰ تا کمتر از ۲۰۰۰ هکتار
.	.	.	.	۲۰۰۰ هکتار و بیشتر

نتایج تفصیلی سرشماری عمومی کشاورزی ۱۳۸۲ - استان فارس

۱۰۱- بهره‌برداری‌های دارای گوسفند و بره در روز آمارگیری و تعداد دام آن‌ها برحسب وسعت اراضی کشاورزی (دنباله)

(بهره‌برداری - رأس)

تعداد گوسفند و بره در روز آمارگیری						وسعت اراضی کشاورزی
کمتر از ۱ ساله			۱ ساله و بالاتر			
نر	ماده	جمع	نر	ماده	جمع	
۱۸۸۴۴۱	۳۵۹۶۵۲	۵۴۸۱۰۳	۱۳۶۸۶۵	۱۷۰۱۲۱۷	۱۸۳۸۰۸۲	جمع
۸۱۶۶۷	۱۸۷۲۸۴	۲۶۸۹۵۱	۶۹۲۶۶	۸۸۰۵۸۲	۹۴۹۸۴۹	بدون زمین کشاورزی
۱۶۰۰۳	۱۶۶۶۱۱	۲۲۶۶۱۴	۶۶۱۷	۷۲۳۳۹۶	۷۹۰۱۳	جمع کمتر از ۱ هکتار
۱۵۲۷	۱۷۹۵	۲۳۲۲	۱۱۲۱	۸۲۲۱	۹۳۴۲	کمتر از ۰/۱ هکتار
۲۴۱۰	۱۶۹۶	۴۱۰۶	۸۲۳	۸۵۳۸	۹۳۶۱	۰/۱ تا کمتر از ۰/۲ هکتار
۶۲۳۵	۵۵۶۰	۱۱۷۹۴	۲۰۶۷	۲۳۳۸۷	۲۵۲۵۴	۰/۲ تا کمتر از ۰/۵ هکتار
۵۸۱۱	۷۵۶۱	۱۳۳۷۲	۳۵۸۶	۲۳۳۵۰	۲۴۸۳۶	۰/۵ تا کمتر از ۱ هکتار
۳۱۷۳۵	۵۷۱۳۲	۸۸۸۵۷	۲۲۷۲۴	۲۶۲۲۲۶	۲۸۵۶۷۰	جمع ۱ تا کمتر از ۵ هکتار
۹۴۱۲	۱۵۲۳۶	۲۴۸۵۰	۶۱۸۲	۶۷۱۶۷	۷۳۳۵۰	۱ تا کمتر از ۲ هکتار
۸۲۰۶	۱۲۹۰۹	۲۳۳۱۵	۶۲۳۴	۶۸۸۱۰	۷۵۰۲۲	۲ تا کمتر از ۳ هکتار
۷۲۹۲	۱۲۷۷۰	۲۲۲۶۲	۵۲۸۲	۶۹۱۵۷	۷۴۵۳۹	۳ تا کمتر از ۴ هکتار
۶۲۲۱	۱۲۰۰۶	۱۸۲۲۷	۲۹۴۵	۵۷۷۹۳	۶۲۷۲۸	۴ تا کمتر از ۵ هکتار
۳۸۱۲۷	۷۰۰۰۴	۱۰۸۱۳۵	۲۶۰۱۸	۳۳۶۳۵۶	۳۴۲۳۷۴	جمع ۵ تا کمتر از ۲۰ هکتار
۱۶۸۵۲	۲۸۵۸۷	۴۵۴۳۹	۱۰۲۴۰	۱۳۲۳۶۴	۱۴۲۷۰۳	۵ تا کمتر از ۷/۵ هکتار
۷۳۲۲	۱۱۰۵۶	۱۸۳۷۸	۳۲۲۹	۵۴۸۲۹	۵۹۰۷۸	۷/۵ تا کمتر از ۱۰ هکتار
۱۱۰۸۰	۲۰۹۵۲	۳۲۰۳۲	۷۹۸۹	۱۰۲۳۰۶	۱۱۰۲۹۵	۱۰ تا کمتر از ۱۵ هکتار
۹۸۵۱	۹۹۱۱	۱۹۷۶۲	۳۵۶۱	۲۶۷۳۷	۳۰۲۹۸	۱۵ تا کمتر از ۲۰ هکتار
۱۲۵۷۲	۱۷۷۷۹	۳۰۳۵۱	۸۰۰۰	۹۳۲۳۱	۱۰۱۴۳۱	جمع ۲۰ تا کمتر از ۵۰ هکتار
۴۳۲۹	۶۶۷۷	۱۱۰۰۶	۳۰۰۲	۲۴۸۱۲	۳۷۸۱۶	۲۰ تا کمتر از ۲۵ هکتار
۲۸۹۶	۶۲۰۰	۹۰۹۶	۳۲۱۵	۳۳۸۰۷	۳۶۰۲۲	۲۵ تا کمتر از ۳۵ هکتار
۲۳۲۸	۴۸۷۲	۷۱۹۰	۱۷۸۱	۲۵۸۱۲	۲۷۵۹۴	۳۵ تا کمتر از ۵۰ هکتار
۸۲۳۵	۱۰۸۷۸	۱۹۱۱۳	۴۲۲۰	۵۵۵۲۵	۵۹۷۳۵	جمع ۵۰ هکتار و بیشتر
۵۵۶۲	۷۹۹۹	۱۳۵۶۱	۳۲۱۷	۲۱۶۲۳	۲۴۸۵۰	۵۰ تا کمتر از ۱۰۰ هکتار
۱۵۳۵	۱۲۰۵	۲۹۴۰	۶۲۳	۸۱۹۲	۸۸۲۵	۱۰۰ تا کمتر از ۲۰۰ هکتار
۵۲۴	۸۶۵	۱۳۸۹	۲۱۵	۳۳۱۹	۳۵۳۴	۲۰۰ تا کمتر از ۵۰۰ هکتار
۲۵۹	۳۵۰	۶۰۹	۱۱۷	۱۱۷۰	۱۲۸۷	۵۰۰ تا کمتر از ۱۰۰۰ هکتار
۲۵۲	۲۶۰	۵۱۳	۳۹	۱۲۱۱	۱۲۵۰	۱۰۰۰ تا کمتر از ۲۰۰۰ هکتار
						۲۰۰۰ هکتار و بیشتر



۱۰۲- بهره‌برداری‌های دارای گوسفند و بره در روز آمارگیری و تعداد دام آن‌ها برحسب سن بهره‌بردار (بهره‌برداری - رأس)

تعداد گوسفند و بره در روز آمارگیری			تعداد بهره‌برداری	سن بهره‌بردار
جمع	ماده	نر		
۲۲۳۷۰۰	۲۰۵۵۰۶۸	۲۳۷۱۸۶۸	۲۹۳۳۳	جمع
۲۳	۲۷۸	۳۱۲	۱۰	کمتر از ۱۵ ساله
۷۷۲	۶۵۱۱	۷۲۳۲	۲۰۹	۱۵ - ۱۹ ساله
۵۹۱۸	۲۳۷۶۶	۲۸۶۸۵	۱۲۹۲	۲۰ - ۲۴ ساله
۱۶۷۷۸	۱۱۳۸۸۹	۱۳۰۰۶۷	۳۴۰۵	۲۵ - ۲۹ ساله
۲۵۸۳۲	۱۵۵۹۲۱	۱۸۱۸۰۸	۴۵۳۴	۳۰ - ۳۴ ساله
۲۹۲۳۶	۱۷۰۶۰۶	۱۹۹۸۵۲	۴۵۷۳	۳۵ - ۳۹ ساله
۲۴۴۳۳	۲۶۱۸۷۱	۳۰۶۵۰۴	۶۵۲۲	۴۰ - ۴۴ ساله
۲۹۷۲۷	۲۵۷۰۸۲	۲۹۶۸۳۲	۵۹۷۱	۴۵ - ۴۹ ساله
۲۵۱۲۲	۲۷۹۸۱۵	۳۲۴۹۵۹	۵۷۹۷	۵۰ - ۵۴ ساله
۲۴۱۱۱	۱۵۶۵۱۹	۱۸۰۶۲۸	۳۳۰۳	۵۵ - ۵۹ ساله
۳۶۱۴۹	۲۲۵۲۴۲	۲۸۱۴۱۲	۵۲۴۵	۶۰ - ۶۴ ساله
۲۱۹۳۸	۱۴۲۰۰۱	۱۶۳۹۳۰	۳۲۱۹	۶۵ - ۶۹ ساله
۲۰۲۳۶	۱۳۸۷۲۹	۱۵۹۲۰۵	۳۰۹۰	۷۰ - ۷۴ ساله
۶۹۹۷	۴۵۶۵۶	۵۲۶۵۲	۱۱۸۴	۷۵ - ۷۹ ساله
۵۵۷۲	۲۹۱۰۷	۳۴۶۷۹	۹۸۷	۸۰ ساله و بیشتر

نتایج تفصیلی سرشماری عمومی کشاورزی ۱۳۸۲ - استان فارس

۱۰۲- بهره‌برداری‌های دارای گوسفند و بزه در روز آمارگیری و تعداد دام آنها برحسب سن بهره‌بردار (دنباله)

تعداد گوسفند و بزه در روز آمارگیری						سن بهره‌بردار
کمتر از ۱ ساله			۱ ساله و بالاتر			
نر	ماده	جمع	نر	ماده	جمع	
۱۸۷۲۵۱	۳۵۸۵۹۷	۵۴۵۸۴۷	۱۲۶۴۴۱	۱۶۹۶۴۷۰	۱۸۲۲۹۱۱	جمع
۲۰	۲۸	۵۸	۱۲	۲۲	۳۴	کمتر از ۱۵ ساله
۳۳۸	۹۳۰	۱۲۶۸	۳۸۵	۵۵۸۱	۵۹۶۶	۱۵-۱۹ ساله
۲۲۸۱	۷۴۲۰	۱۰۷۰۱	۲۴۳۷	۲۵۲۲۶	۲۷۶۶۳	۲۰-۲۴ ساله
۱۰۲۱۹	۲۰۸۲۵	۲۱۰۴۴	۶۹۵۹	۹۲۰۶۴	۹۹۰۲۳	۲۵-۲۹ ساله
۱۶۰۲۸	۲۷۳۲۱	۴۳۳۴۹	۹۸۰۹	۱۲۸۶۵۰	۱۳۸۴۵۹	۳۰-۳۴ ساله
۱۷۷۱۳	۳۰۱۶۲	۴۷۸۷۵	۱۱۵۳۳	۱۲۰۴۴۲	۱۵۱۹۷۷	۳۵-۳۹ ساله
۲۵۵۶۰	۲۴۹۱۵	۷۰۴۷۵	۱۹۰۷۲	۲۱۶۹۵۶	۲۳۶۰۲۹	۴۰-۴۴ ساله
۲۲۸۵۷	۲۵۵۹۶	۴۸۴۵۳	۱۶۸۹۱	۲۱۱۲۸۸	۲۲۸۳۷۹	۴۵-۴۹ ساله
۲۵۱۸۹	۲۸۵۱۲	۵۳۷۰۱	۱۹۹۵۲	۲۳۱۳۰۲	۲۵۱۲۵۸	۵۰-۵۴ ساله
۱۳۹۸۲	۲۶۹۱۷	۴۰۹۰۱	۱۰۱۲۶	۱۲۹۶۰۲	۱۳۹۷۲۸	۵۵-۵۹ ساله
۲۱۳۳۳	۲۲۵۱۰	۴۳۸۴۳	۱۲۸۱۵	۲۰۲۷۵۲	۲۱۷۵۶۹	۶۰-۶۴ ساله
۱۲۷۷۵	۲۶۵۱۲	۳۹۲۸۸	۹۱۸۲	۱۱۵۴۷۸	۱۲۴۶۶۶	۶۵-۶۹ ساله
۱۱۳۳۸	۲۳۱۱۹	۳۴۴۵۷	۹۱۲۸	۱۱۵۶۱۰	۱۲۴۷۳۸	۷۰-۷۴ ساله
۳۷۳۶	۷۶۵۵	۱۱۳۹۰	۳۲۶۱	۳۸۰۰۱	۴۱۲۶۲	۷۵-۷۹ ساله
۲۹۱۰	۶۱۲۴	۹۰۳۴	۲۶۶۲	۲۲۹۷۳	۲۳۶۳۵	۸۰ ساله و بیشتر

۱۰۳- بهره‌برداری‌های دارای گوسفند و بره در روز آمارگیری و تعداد دام آن‌ها برحسب تعداد گوسفند و بره در روز آمارگیری (بهره‌برداری - رأس)

تعداد گوسفند و بره در روز آمارگیری			تعداد بهره‌برداری	تعداد گوسفند و بره در روز آمارگیری
جمع	ماده	جمع		
۲۲۵۲۱۴	۲۰۶۰۸۷۱	۲۲۸۶۱۸۵	۴۹۴۶۵	جمع
.	.	.	.	بدون دام در روز آمارگیری
۳۰۳۲۲	۱۱۲۳۲۰	۱۵۲۶۴۲	۱۹۵۲۵	جمع کمتر از ۲۰ رأس
۱۸۲۹	۳۳۹۸	۵۲۲۷	۳۲۵۹	۱ لغایت ۲ رأس
۲۶۲۱	۷۳۵۲	۹۹۹۳	۲۸۶۱	۳ لغایت ۴ رأس
۷۱۷۲	۲۷۹۷۶	۳۵۱۴۸	۵۴۳۶	۵ لغایت ۹ رأس
۱۸۶۸۰	۸۴۵۹۴	۱۰۳۲۷۴	۷۹۸۴	۱۰ لغایت ۱۹ رأس
۱۳۵۲۰۷	۸۵۳۳۷	۹۹۲۵۳۴	۲۲۴۲۶	جمع ۲۰ لغایت ۴۹ رأس
۲۰۸۳۷	۱۰۴۲۷۷	۱۲۰۳۱۵	۵۸۴۹	۲۰ لغایت ۲۹ رأس
۲۰۱۰۲	۱۱۷۲۰۱	۱۳۷۵۰۴	۲۳۰۱	۳۰ لغایت ۳۹ رأس
۹۹۱۵۷	۱۱۵۳۷۷	۱۲۴۵۴۲	۳۲۰۲	۴۰ لغایت ۴۹ رأس
۲۵۰۳۹	۱۵۵۳۹۹	۱۸۰۴۲۸	۲۵۰۵	۵۰ لغایت ۵۹ رأس
۲۵۲۲۰	۱۷۹۸۶۷	۲۰۵۳۹۶	۲۱۲۸	۶۰ لغایت ۷۴ رأس
۲۲۶۲۱	۱۷۹۸۰۵	۲۰۴۴۲۷	۲۲۳۱	۷۵ لغایت ۹۹ رأس
۱۵۱۲۸۴	۱۰۸۰۲۲۳	۱۲۳۰۰۱۰	۷۴۰۳	جمع ۱۰۰ رأس و بیشتر
۵۱۸۱۰	۴۰۹۲۸۲	۴۵۳۰۹۱	۴۰۶۴	۱۰۰ لغایت ۱۴۹ رأس
۲۸۶۱۹	۲۱۸۸۴۶	۲۴۷۲۶۲	۱۵۲۹	۱۵۰ لغایت ۱۹۹ رأس
۲۶۹۷۸	۲۲۱۶۸۶	۲۶۸۶۶۴	۱۵۱۶	۲۰۰ لغایت ۳۹۹ رأس
۸۹۳۹	۲۴۵۲۷	۵۳۲۶۶	۱۲۶	۴۰۰ لغایت ۴۹۹ رأس
۲۳۲۴۱	۹۳۸۸۲	۱۱۷۳۲۵	۱۵۸	۵۰۰ رأس و بیشتر

۳۱

۱۰۲- بهره برداری های دارای گوسفند و بره در روز آمارگیری و تعداد دام آنها برحسب تعداد گوسفند و بره در روز آمارگیری (بهره برداری - رأس) (دخیاله)

تعداد گوسفند و بره در روز آمارگیری						تعداد گوسفند و بره در روز آمارگیری
کمتر از ۱ ساله			۱ ساله و بالاتر			
نر	ماده	جمع	نر	ماده	جمع	
۱۸۸۲۴۹	۳۵۹۶۵۳	۵۴۸۱۰۲	۱۳۶۸۶۵	۱۷۰۱۳۱۷	۱۸۳۸۰۸۲	جمع
.	.	.	.	.	.	بدون نام در روز آمارگیری
۱۸۸۸۸۸	۳۳۰۵۷	۳۰۹۲۴	۱۱۴۲۴	۱۰۱۲۶۳	۱۱۲۶۹۷	جمع کمتر از ۲۰ رأس
۱۳۲۱	۶۶۹	۱۹۱۰	۵۸۷	۲۷۳۰	۳۳۱۷	۱ لغایت ۲ رأس
۱۸۶۳	۱۳۱۸	۳۱۸۲	۷۷۸	۶۰۳۳	۶۸۱۱	۳ لغایت ۴ رأس
۲۶۶۳	۲۸۶۵	۹۵۲۸	۲۵۰۹	۲۳۱۱۱	۲۵۶۲۰	۵ لغایت ۹ رأس
۱۱۱۲۰	۱۵۲۰۵	۲۶۳۲۵	۷۵۶۰	۶۹۲۸۸	۷۶۹۴۹	۱۰ لغایت ۱۹ رأس
۷۵۳۳۶	۱۵۵۹۶۵	۲۳۱۲۹۲	۵۹۸۸۱	۷۰۱۳۶۲	۷۶۱۲۴۳	جمع ۲۰ لغایت ۹۹ رأس
۱۲۰۱۶	۱۹۲۲۳	۳۱۲۵۹	۸۸۲۱	۹۰۰۳۵	۹۸۸۵۶	۲۰ لغایت ۲۹ رأس
۱۱۳۴۶	۲۱۹۲۰	۳۳۲۶۷	۸۷۵۷	۹۵۳۸۰	۱۰۴۱۳۷	۳۰ لغایت ۳۹ رأس
۱۰۷۱۲	۲۱۸۵۱	۳۲۵۶۳	۸۲۴۵	۹۳۵۲۶	۱۰۱۹۷۱	۴۰ لغایت ۴۹ رأس
۱۳۶۲۲	۲۷۲۹۳	۴۰۹۳۵	۱۱۳۹۷	۱۲۸۱۰۷	۱۳۹۵۰۲	۵۰ لغایت ۵۹ رأس
۱۳۶۵۳	۳۲۰۵۴	۴۵۷۰۶	۱۱۷۷۷	۱۴۶۸۱۳	۱۵۸۵۹۰	۶۰ لغایت ۷۴ رأس
۱۲۹۵۸	۳۲۴۰۴	۴۵۳۶۲	۱۰۶۸۴	۱۲۷۲۰۱	۱۵۸۰۸۵	۷۵ لغایت ۹۹ رأس
۱۲۲۳۶	۱۸۱۶۳۱	۲۷۵۸۶۷	۶۵۵۵۰	۸۹۸۵۱۳	۹۶۴۱۳۳	جمع ۱۰۰ رأس و بیشتر
۲۸۳۶۹	۶۷۷۴۳	۹۶۱۱۲	۳۳۴۴۱	۲۳۳۵۲۹	۳۵۶۹۷۹	۱۰۰ لغایت ۱۴۹ رأس
۱۵۲۸۳	۳۵۷۹۹	۵۱۲۸۲	۱۳۱۳۶	۱۸۳۰۲۶	۱۹۶۱۸۲	۱۵۰ لغایت ۱۹۹ رأس
۲۷۷۸۴	۵۱۷۴۱	۷۹۵۲۵	۱۹۱۹۳	۲۶۹۹۴۵	۲۸۹۱۳۹	۲۰۰ لغایت ۳۹۹ رأس
۶۲۱۴	۸۱۰۵	۱۴۳۱۹	۲۷۷۴	۳۶۴۲۲	۳۹۱۲۶	۴۰۰ لغایت ۴۹۹ رأس
۱۶۳۸۵	۱۸۲۴۳	۳۴۶۲۹	۷۰۵۶	۷۵۶۴۱	۸۲۶۹۶	۵۰۰ رأس و بیشتر

۱۰۴ - بهره‌برداری‌های دارای بز و بزغاله در روز آمارگیری و تعداد نام‌ها برحسب شهرستان (بهره‌برداری - رأس)

تعداد بز و بزغاله در روز آمارگیری			تعداد بهره‌برداری	شهرستان
جمع	ماه	نر		
۳۳۱۹۸	۲۸۲۲۷۵۶	۳۲۷۵۲۲۲	۸۲۷۹۹	فارس
۲۰۰۲۶	۹۲۱۳۳	۱۱۲۱۷۸	۲۱۱۵	آباده
۷۲۰۷	۵۱۰۰۲	۵۸۴۰۹	۱۸۱۳	ارسنجان
۷۱۷۳	۲۲۵۹۵	۲۹۷۵۸	۱۴۹۱	استهبان
۱۳۶۹۲	۱۱۲۱۱۸	۱۲۵۸۱۲	۳۲۲۹	اقلید
۱۷۵۸۱	۱۰۱۲۶۶	۱۱۸۸۲۷	۲۴۱۳	بوانات
۳۱۵۲۳	۱۸۷۵۰۷	۲۱۹۰۵۰	۴۵۲۵	چهرم
۷۹۸۲	۴۵۰۳۵	۵۴۰۱۹	۱۹۹۲	خرم‌بید
۷۸۶۸۸	۲۰۶۵۲۸	۲۳۵۲۲۶	۵۵۸۶	داراب
۹۹۸۰	۷۸۱۲۲	۸۸۱۰۲	۲۲۳۰	زرین‌دشت
۵۳۶۸	۳۲۲۷۲	۳۷۷۹۰	۱۷۵۲	سپیدان
۶۲۷۶۸	۲۸۲۵۲۹	۳۴۷۳۱۷	۹۵۰۶	شیراز
۲۷۸۸	۵۶۱۳۱	۶۰۹۱۹	۱۵۵۰	فراشبند
۲۳۲۷۱	۲۰۰۵۲۱	۲۲۲۸۱۲	۲۴۵۶	فسا
۲۳۱۸۲	۱۶۶۰۸۲	۱۸۹۲۶۲	۲۲۸۲	فیروزآباد
۱۱۰۶۸	۱۰۲۰۲۲	۱۱۳۱۰۹	۲۰۴۰	فیروکارزین
۲۷۸۸۱	۲۱۴۸۱۰	۲۴۲۶۹۱	۲۷۹۰	کازرون
۲۶۰۲۹	۲۳۲۷۱۰	۳۲۰۷۳۹	۷۵۳۳	لارستان
۱۰۲۵۵	۵۶۳۱۶	۶۶۵۷۱	۳۵۳۰	لامرد
۱۲۹۲۱	۹۲۷۰۵	۱۰۵۶۴۵	۳۶۳۵	مرودشت
۲۱۷۹۲	۲۴۹۱۰۱	۲۷۰۸۱۲	۷۱۹۵	ممسنی
۱۲۲۲۹	۵۷۱۳۳	۷۱۲۳۳	۱۴۵۶	مهر
۲۲۲۸۱	۱۲۲۹۱۰	۱۶۵۱۱۹	۵۲۷۶	نی‌ریز

۱۰۴- بهره‌برداری‌های دارای بز و بزغاله در روز آمارگیری و تعداد دام آن‌ها برحسب شهرستان (دنباله) (بهره‌برداری - رأس)

تعداد بز و بزغاله در روز آمارگیری						شهرستان
کمتر از ۱ ساله			۱ ساله و بالاتر			
نر	ماده	جمع	نر	ماده	جمع	
۲۴۴۷۲۸	۵۱۶۶۱۲	۷۶۱۳۴۰	۱۸۷۲۵۰	۲۳۲۷۱۴۴	۲۵۱۴۳۹۴	فارس
۱۵۰۲۱	۱۸۳۴۶	۳۳۳۶۷	۵۰۰۵	۷۳۷۸۷	۷۸۷۹۲	آباده
۵۰۵۹	۹۶۳۶	۱۴۶۹۵	۲۳۴۸	۴۱۳۶۶	۴۳۷۱۴	ارسنجان
۲۹۴۵	۷۵۷۶	۱۱۵۲۰	۲۲۴۸	۳۵۰۲۰	۳۷۲۶۸	استهبان
۸۳۴۴	۱۲۰۲۰	۲۰۳۶۴	۵۲۵۰	۹۰۰۹۸	۹۵۳۴۸	اقلید
۱۲۴۴۹	۱۹۹۷۷	۳۲۴۲۵	۵۱۳۲	۸۱۴۹۰	۸۶۶۲۲	بوانات
۱۷۳۰۶	۲۸۲۱۶	۵۵۵۲۲	۱۴۲۳۷	۱۴۹۲۹۱	۱۶۳۵۲۸	چغرم
۶۰۵۸	۱۰۱۴۰	۱۶۱۹۸	۱۹۲۶	۳۴۸۹۶	۳۶۸۲۲	خرم بید
۱۳۶۹۷	۳۳۵۹۳	۴۷۲۸۹	۱۴۹۹۲	۱۷۳۹۴۵	۱۸۸۹۳۷	داراب
۵۲۴۹	۱۲۰۳۵	۱۷۲۸۴	۴۵۳۹	۶۶۰۸۷	۷۰۶۱۸	زوزین دشت
۲۹۲۷	۵۰۶۸	۷۹۹۵	۱۲۲۹	۲۷۲۵۵	۲۸۴۸۴	سپیدان
۴۲۱۴۴	۵۳۰۷۰	۹۵۲۱۲	۲۲۶۴۶	۲۱۹۴۷۹	۲۵۲۱۰۵	شیراز
۲۲۵۰	۹۶۷۵	۱۱۹۲۵	۲۵۳۹	۴۶۴۵۵	۴۸۹۹۴	فراشبند
۱۱۲۴۵	۲۶۲۸۱	۳۷۵۲۶	۱۱۸۴۶	۱۶۴۲۶۰	۱۷۶۱۰۶	فسا
۱۳۶۶۱	۲۹۴۷۷	۴۳۱۳۸	۹۵۲۲	۱۳۶۶۰۵	۱۴۶۱۲۷	فیروزآباد
۵۷۹۱	۱۸۸۹۴	۲۴۶۸۵	۵۲۷۷	۸۳۱۴۷	۸۸۴۲۴	قیروکارزین
۱۳۳۰۰	۳۹۲۰۹	۵۲۵۰۹	۱۲۵۸۱	۱۷۵۶۰۱	۱۹۰۱۸۲	کازرون
۲۱۵۱۰	۲۹۴۸۴	۵۰۹۹۴	۲۴۵۱۹	۲۳۵۳۳۶	۲۵۹۸۵۵	لارستان
۶۶۹۳	۱۰۸۹۳	۱۷۵۸۶	۳۵۶۲	۴۵۲۲۳	۴۸۷۸۵	لامرد
۶۸۸۰	۱۵۹۴۰	۲۲۸۰۰	۶۰۶۱	۷۶۷۸۵	۸۲۸۴۶	مرودشت
۱۱۶۷۸	۵۰۰۶۷	۶۱۷۴۴	۱۰۱۱۵	۱۹۹۰۳۴	۲۰۹۱۴۹	ممسنی
۷۰۸۲	۱۱۷۲۹	۱۸۸۱۲	۷۱۶۷	۴۵۳۸۵	۵۲۵۵۱	مهر
۱۲۰۴۳	۲۴۴۹۸	۳۶۵۴۱	۱۰۲۴۶	۱۱۶۵۱۲	۱۲۶۷۵۸	نیریز

۱-۵ بهره‌برداری‌های دارای گاو و گوساله در روز آمارگیری و تعداد دام آن‌ها برحسب شهرستان (بهره‌برداری - رأس)

تعداد گاو و گوساله در روز آمارگیری			تعداد بهره‌برداری	شهرستان
جمع				
نر	مانه	جمع		
۸۱۱۴۶	۱۶۸۶۰۲	۲۴۹۷۵۰	۶۷۷۲۲	فارس
۱۸۷۱	۳۸۵۷	۵۷۲۸	۷۰۹	اباده
۵۹۱	۱۶۶۱	۲۲۵۲	۶۴۲	ارسنجان
۲۲۲	۱۸۸۰	۲۲۰۲	۴۲۶	استهبان
۲۳۸۸	۸۲۵۲	۱۰۷۴۱	۲۴۶۴	اقلید
۶۲۵	۱۶۲۵	۲۲۷۰	۸۸۹	بوانات
۳۰۸۰	۷۷۱۹	۱۰۷۹۹	۲۳۵۱	چهرم
۶۹۹	۸۷۰	۱۵۶۹	۲۵۹	خرم بید
۱۶۷۱	۵۲۰۸	۶۹۷۹	۲۱۲۰	داراب
۵۲۵	۱۶۶۸	۲۲۱۲	۶۲۹	زرین دشت
۲۴۰۹	۱۲۲۴۶	۱۷۸۴۵	۳۱۲۸	سپیدان
۳۵۴۵۵	۲۵۵۲۷	۸۱۰۰۳	۸۰۱۲	شیراز
۵۹۹	۲۷۵۲	۳۳۵۱	۹۲۲	فراشبند
۱۶۱۶	۵۴۶۴	۷۰۸۰	۱۱۲۲	قسا
۱۴۳۶	۲۱۰۲	۵۲۳۹	۱۵۵۸	فیروزآباد
۵۷۰	۱۸۵۴	۲۴۲۴	۸۰۰	قیروکارزین
۶۳۱۵	۱۸۷۴۲	۲۵۰۴۹	۵۱۲۷	کازرون
۲۵۲۶	۶۵۱۴	۱۱۰۶۰	۲۱۴۰	لارستان
۱۰۰۲	۲۳۵۲	۲۳۵۴	۱۹۹۱	لامرد
۸۶۶۰	۱۸۰۴۷	۲۶۷۰۷	۴۰۴۰	مرودشت
۳۷۹۵	۱۲۵۴۲	۱۶۳۳۸	۵۵۷۱	مصنعی
۶۹۷	۲۰۶۴	۳۷۶۱	۱۷۳۴	مهر
۱۲۲	۴۵۴	۵۸۶	۱۲۵	نی‌ریز

۱۰۵- بهره‌برداری‌های دارای گاو و گوساله در روز آمارگیری و تعداد دام آن‌ها برحسب شهرستان (دنباله) (بهره‌برداری - رأس)

تعداد گاو و گوساله در روز آمارگیری						شهرستان
کمتر از ۲ ساله			۲ ساله و بالاتر			
نر	ماده	جمع	نر	ماده	جمع	
۵۵۷۳۰	۴۷۸۸۱	۱۰۳۶۱۱	۲۵۴۱۶	۱۲۰۷۲۳	۱۴۶۱۳۹	فارس
۱۳۴۸	۱۱۸۲	۲۵۳۰	۵۳۳	۲۶۷۵	۳۱۹۸	آباد
۳۹۰	۴۴۴	۸۳۴	۲۰۱	۱۲۱۷	۱۴۱۸	ارسنجان
۳۴۱	۴۹۷	۸۳۸	۱۰۱	۱۳۸۴	۱۴۸۵	استهبان
۱۹۵۶	۲۳۹۲	۴۳۴۷	۴۳۲	۵۹۶۲	۶۳۹۴	اقلید
۵۰۱	۴۶۷	۹۶۸	۱۴۴	۱۱۵۸	۱۳۰۲	بولان
۱۷۹۷	۱۹۲۷	۳۷۲۳	۱۲۸۳	۵۷۷۲	۷۰۵۶	چهارم
۴۳۸	۲۸۶	۷۲۴	۲۶۱	۵۵۵	۸۱۶	خرم‌بید
۱۱۸۳	۱۳۵۷	۲۵۴۹	۲۸۸	۳۹۵۲	۴۲۴۰	داراب
۳۶۲	۴۴۷	۸۱۰	۱۸۳	۱۲۲۰	۱۴۰۳	زیردشت
۲۸۹۶	۳۷۱۲	۶۶۰۸	۱۵۱۲	۹۷۲۴	۱۱۲۳۶	سپیدان
۲۵۳۱۹	۱۳۲۸۶	۳۸۶۰۵	۱۰۱۳۷	۳۲۰۶۲	۴۲۱۹۹	شیراز
۵۰۸	۶۹۲	۱۲۰۰	۹۱	۲۰۶۰	۲۱۵۱	فراتسند
۱۲۰۱	۱۶۸۷	۲۸۸۸	۶۱۵	۳۷۷۷	۴۳۹۲	فا
۱۱۶۷	۱۰۰۰	۲۱۶۶	۲۸۱	۲۱۰۲	۳۱۶۳	فیروزآباد
۳۷۶	۴۶۶	۸۴۲	۱۹۳	۱۳۸۹	۱۵۸۲	قیروکارزین
۳۷۵۸	۹۸۶۹	۱۳۶۲۷	۲۵۵۷	۱۳۸۶۴	۱۶۴۲۱	کازرون
۳۴۳۵	۱۷۹۰	۵۰۲۵	۱۳۱۱	۳۷۲۴	۵۰۳۵	لارستان
۶۳۶	۱۰۳۱	۱۶۶۶	۲۶۸	۲۳۲۲	۲۵۹۰	لامرد
۵۲۷۱	۵۲۷۱	۱۰۵۴۲	۲۲۸۹	۱۳۷۷۶	۱۶۰۶۵	مرودشت
۲۳۳۹	۳۸۲۰	۶۱۵۹	۱۲۵۷	۸۷۲۳	۱۰۹۷۹	مصمتی
۵۲۹	۸۸۸	۱۴۱۷	۱۴۸	۲۱۷۷	۲۳۲۵	مهر
۱۰۱	۱۵۴	۲۵۵	۳۱	۲۹۹	۳۳۰	نیریز



۱۰۶- بهره‌برداری‌های دارای گاو و گوساله در روز آمارگیری و تعداد دام آن‌ها برحسب تعداد دام بزرگ (بهره‌برداری - رأس)

تعداد گاو و گوساله در روز آمارگیری			تعداد بهره‌برداری	تعداد دام بزرگ
جمع	ماه	نر		
۸۱۱۲۶	۱۶۸۶۰۲	۲۲۹۷۵۰	۶۷۷۹۳	جمع
				بدون دام در روز آمارگیری
۲۶۲۹۲	۱۷۷۵۱	۱۲۲۰۴۲	۴۳۲۰۷	جمع کمتر از ۱۰ رأس
۷۰۷	۸۲۱۰	۸۹۱۷	۸۹۱۷	۱ رأس
۶۱۲۲	۲۵۱۷۷	۲۱۲۲۲	۱۵۶۶۱	۲ رأس
۲۶۷۸	۱۵۱۰۸	۱۸۷۸۶	۶۲۶۲	۳ رأس
۲۸۷۰	۱۶۲۲۸	۲۱۲۹۸	۵۲۲۶	۴ رأس
۲۲۰۲	۱۰۲۰۲	۱۲۵۰۵	۲۷۰۱	۵ رأس
۲۷۱۲	۱۲۲۲۲	۱۹۰۲۸	۲۹۹۶	۶ لغایت ۷ رأس
۲۱۷۵	۸۲۰۲	۱۱۱۷۹	۱۲۲۲	۸ لغایت ۹ رأس
۲۷۲۶۲	۲۶۲۲۱	۷۱۸۹۲	۴۰۰۳	جمع ۱۰ لغایت ۴۹ رأس
۶۲۷۱	۱۲۰۲۸	۲۰۲۹۹	۱۸۳۳	۱۰ لغایت ۱۴ رأس
۲۲۰۰	۸۰۹۷	۱۲۳۹۷	۷۷۲	۱۵ لغایت ۱۹ رأس
۷۰۲۲	۱۰۲۵۹	۱۷۲۰۲	۷۸۵	۲۰ لغایت ۲۹ رأس
۵۳۳۲	۲۲۵۶	۱۲۵۹۰	۲۹۲	۳۰ لغایت ۳۹ رأس
۲۲۱۲	۲۸۹۰	۹۲۰۲	۲۱۹	۴۰ لغایت ۴۹ رأس
۱۲۶۱۲	۱۲۲۲۲	۲۶۱۰۴	۴۱۷	جمع ۵۰ لغایت ۹۹ رأس
۲۶۲۱	۵۱۲۶	۹۷۵۸	۱۹۰	۵۰ لغایت ۵۹ رأس
۲۱۶۶	۲۲۸۸	۸۶۵۲	۱۳۶	۶۰ لغایت ۷۴ رأس
۲۸۱۵	۲۸۷۸	۷۶۹۲	۹۱	۷۵ لغایت ۹۹ رأس
۱۲۹۸۰	۱۲۷۲۱	۲۷۷۱۱	۱۶۶	جمع ۱۰۰ رأس و بیشتر
۸۲۱۵	۸۲۵۸	۱۶۵۷۲	۱۲۹	۱۰۰ لغایت ۱۹۹ رأس
۵۲۵۸	۲۲۰۲	۷۸۶۰	۲۲	۲۰۰ لغایت ۴۹۹ رأس
۱۳۰۷	۱۷۷۱	۳۲۷۸	۴	۵۰۰ رأس و بیشتر



۱۰۶- بهره‌برداری‌های دارای گاو و گوساله در روز آمارگیری و تعداد دام آن‌ها برحسب تعداد دام بزرگ (دنباله)

(بهره‌برداری - رأس)

تعداد گاو و گوساله در روز آمارگیری						تعداد دام بزرگ
کمتر از ۲ ساله			۲ ساله و بالاتر			
نر	ماده	جمع	نر	ماده	جمع	
۵۵۷۲-	۲۷۸۸۱	۱۰۳۶۱۱	۲۵۴۱۶	۱۳۰۷۲۳	۱۵۶۱۳۹	جمع
						بدون دام در روز آمارگیری
۱۹۹۸۵	۲۷۱۶۶	۴۷۱۵۱	۶۳۰۷	۷۰۵۸۵	۷۶۸۹۲	جمع کمتر از ۱۰ رأس
۱۱۳	۱۰۳۰	۱۲۲۳	۵۱۲	۷۱۸۰	۷۶۹۲	۱ رأس
۵۱۲۲	۷۵۵۶	۱۲۶۹۸	۱۰۰۲	۱۷۶۲۱	۱۸۶۲۳	۲ رأس
۲۷۱۸	۴۰۲۸	۶۷۴۶	۹۶۰	۱۱۰۸۰	۱۲۰۴۰	۳ رأس
۲۹۷۷	۴۹۶۱	۸۹۳۹	۸۹۲	۱۱۲۶۶	۱۲۳۵۹	۴ رأس
۲۳۲۷	۲۸۳۲	۵۱۶۹	۸۶۷	۷۲۶۹	۸۱۳۶	۵ رأس
۳۴۹۷	۳۲۷۵	۷۷۷۲	۱۲۱۷	۱۰۰۲۸	۱۱۲۴۵	۶ لغایت ۷ رأس
۲۱۲۱	۲۴۸۲	۴۶۰۳	۸۵۵	۵۷۲۰	۶۵۷۵	۸ لغایت ۹ رأس
۱۸۴۲۲	۱۲۸۵۲	۳۱۲۷۵	۸۸۲۰	۳۱۷۷۷	۴۰۶۱۷	جمع ۱۰ لغایت ۴۹ رأس
۲۲۲۷	۴۰۶۰	۸۲۸۷	۲۰۴۴	۹۹۶۸	۱۲۰۱۲	۱۰ لغایت ۱۴ رأس
۲۹۵۵	۲۳۲۷	۵۳۰۲	۱۲۴۵	۵۷۵۰	۷۰۹۵	۱۵ لغایت ۱۹ رأس
۲۶۷۷	۳۱۱۳	۷۷۹۰	۲۳۶۶	۷۲۴۶	۹۶۱۲	۲۰ لغایت ۲۹ رأس
۲۵۲۹	۱۹۵۵	۵۴۹۴	۱۷۹۵	۵۳۰۱	۷۰۹۶	۳۰ لغایت ۳۹ رأس
۳۰۲۴	۱۳۷۸	۴۴۰۳	۱۲۹۰	۳۵۱۱	۴۸۰۲	۴۰ لغایت ۴۹ رأس
۸۲۵۱	۳۰۷۶	۱۲۳۲۳	۴۲۵۳	۱۴۱۶	۱۳۶۶۹	جمع ۵۰ لغایت ۹۹ رأس
۲۲۴۶	۱۶۲۵	۳۸۷۱	۱۲۸۵	۳۵۰۲	۴۸۸۶	۵۰ لغایت ۵۹ رأس
۲۷۲۳	۱۲۲۱	۴۰۷۴	۱۲۲۳	۲۱۵۷	۴۵۸۰	۶۰ لغایت ۷۴ رأس
۲۳۷۰	۱۱۱۹	۳۴۸۹	۱۲۲۵	۲۷۵۸	۴۲۰۲	۷۵ لغایت ۹۹ رأس
۸۹۶۲	۳۷۸۷	۱۲۷۵۱	۶۰۱۵	۸۹۴۵	۱۴۶۹۰	جمع ۱۰۰ رأس و بیشتر
۲۶۰۲	۲۵۲۲	۷۱۲۴	۳۶۱۲	۵۸۲۷	۹۴۳۹	۱۰۰ لغایت ۱۹۹ رأس
۴۱۵۶	۸۷۰	۵۰۲۶	۱۳۰۲	۱۵۲۲	۲۸۲۴	۲۰۰ لغایت ۴۹۹ رأس
۲۰۶	۳۹۵	۶۰۱	۱۱۰۱	۱۵۷۶	۲۶۷۷	۵۰۰ رأس و بیشتر

۱۰۷- بهره‌برداری‌های دارای گاو و گوساله‌ی بومی در روز آمارگیری و تعداد دام‌ها برحسب شهرستان (بهره‌برداری - رأس)

تعداد گاو و گوساله‌ی بومی در روز آمارگیری			تعداد بهره‌برداری	شهرستان
جمع	ماه	جمع		
نر				
۲۸۰۵۲	۵۳۵۳۰	۸۱۵۹۲	۲۱۷۴۵	فارس
۸۲	۲۲۸	۳۱۲	۱۰۰	آباده
۲۲	۱۹۰	۲۱۲	۹۳	ارستانجان
۳۹	۱۵۹	۱۹۸	۴۲	استهبان
۷۲۲	۲۹۴۸	۳۶۹۱	۱۲۷۲	اقلید
۸۲	۳۷۲	۴۵۴	۱۵۲	بوانات
۱۱۶۱	۲۰۸۳	۳۲۴۴	۱۲۷۱	جهوم
۲۲	۷۷	۱۰۰	۲۵	خرم بید
۵۵۹	۲۱۹۹	۲۷۵۷	۹۲۹	داراب
۱۷۱	۶۳۷	۸۰۸	۲۲۳	زرین دشت
۷۲۸	۱۵۷۱	۲۲۹۹	۸۶۶	سپیدان
۱۳۲۰۸	۸۰۰۳	۲۱۲۱۱	۲۶۹۲	شیراز
۲۹۲	۲۳۲۰	۲۸۱۴	۷۷۶	فراشیند
۲۵	۱۵۷	۱۹۲	۵۱	فسا
۲۸۹	۱۰۸۸	۱۲۷۶	۴۳۱	فیروزآباد
۲۱۶	۱۵۲۶	۱۹۴۲	۶۷۵	قیروکارزین
۲۷۲۶	۱۰۶۲۲	۱۳۳۴۷	۲۹۱۵	کازرون
۳۱۴۰	۳۳۲۰	۷۴۶۰	۱۷۸۳	لاهرستان
۷۷۸	۳۲۴۵	۴۰۲۳	۱۹۴۶	لاورد
۲۱۹	۷۴۲	۹۶۱	۳۱۰	مرودشت
۲۳۰۶	۷۰۷۵	۹۳۸۱	۲۴۳۶	مصنعی
۶۸۲	۳۰۱۶	۳۶۹۸	۱۷۹۳	مهر
۱۱	۵۲	۶۳	۲۰	نیریز



نتایج تفصیلی سرشماری عمومی کشاورزی ۱۳۸۲ - استان فارس

۱۰۷- بهره‌برداری‌های دارای گاو و گوساله‌ی بومی در روز آمارگیری و تعداد دام آن‌ها برحسب شهرستان (دنباله)

(بهره‌برداری - رأس)

تعداد گاو و گوساله‌ی بومی در روز آمارگیری						شهرستان
کمتر از ۲ ساله			۲ ساله و بالاتر			
نر	ماده	جمع	نر	ماده	جمع	
۱۹۸۷۷	۱۴۸۸۶	۳۴۷۶۳	۸۱۷۵	۲۸۶۵۴	۳۶۸۲۹	فارس
۶۲	۵۶	۱۱۸	۲۲	۱۸۲	۲۰۴	آباده
۲۸	۵۶	۹۴	۴	۱۳۴	۱۳۸	ارستان
۲۹	۵۰	۷۹	۱۰	۱۰۹	۱۱۹	استهبان
۶۵۰	۸۷۹	۱۵۲۹	۹۲	۲۰۶۹	۲۱۶۱	اقلید
۷۰	۷۸	۱۴۸	۱۲	۱۹۴	۲۰۶	بوانات
۶۲۷	۸۱۴	۱۴۵۱	۵۲۴	۲۲۶۹	۲۷۹۳	چهرم
۲۰	۲۲	۵۲	۳	۴۶	۴۹	خرم بید
۴۵۸	۵۱۶	۹۷۴	۲۰۱	۱۶۸۳	۱۸۸۴	داراب
۱۲۸	۱۵۵	۲۸۳	۲۲	۴۸۲	۵۰۴	زیرین دشت
۲۸۴	۳۹۷	۶۸۱	۲۶۴	۱۱۷۴	۱۴۳۸	سیدان
۱۰۲۱۹	۲۴۰۸	۱۲۵۲۷	۲۹۸۹	۵۶۹۵	۸۶۸۴	شیراز
۲۲۷	۵۸۱	۱۰۰۸	۶۷	۱۷۳۹	۱۸۰۶	فراشند
۲۲	۵۵	۷۷	۱۲	۱۰۲	۱۱۵	فسا
۴۸۱	۳۰۸	۷۸۹	۱۰۸	۷۸۰	۸۸۸	فیروزآباد
۲۷۷	۳۹۴	۶۷۱	۱۴۹	۱۱۳۲	۱۲۸۱	قبروکارزین
۱۶۹۴	۴۶۴۰	۶۳۳۴	۱۰۳۱	۷۹۸۲	۹۰۱۳	کازرون
۲۳۱۸	۱۳۱۲	۳۶۳۰	۸۲۲	۳۰۰۸	۳۸۳۰	لارستان
۵۲۴	۱۰۰۷	۱۵۳۱	۲۴۵	۲۲۳۸	۲۴۸۳	لامرد
۱۳۷	۱۹۸	۳۳۵	۸۲	۵۴۵	۶۲۷	مرودشت
۱۱۵۲	۲۱۵۴	۳۳۰۵	۱۱۵۵	۴۹۲۱	۶۰۷۵	محمسی
۵۲۵	۸۷۷	۱۴۰۲	۱۲۷	۲۱۳۹	۲۲۶۶	مهر
۷	۴۱	۴۸	۴	۳۱	۳۵	نیریز

۱۰۸- بهره‌برداری‌های دارای گاو و گوساله‌ی دورگ در روز آمارگیری و تعداد دام آن‌ها برحسب شهرستان (بهره‌برداری - رأس)

شهرستان	تعداد بهره‌برداری	تعداد گاو و گوساله‌ی دورگ در روز آمارگیری	
		جمع	
		ماه	جمع
فارس	۲۵۱۲۵	۱۴۸۵۲۸	۱۰۰۱۲۸
آبادیه	۵۹۶	۲۶۵۱	۲۰۵۶
ارسنجان	۵۲۸	۱۷۸۸	۱۲۸۱
استهبان	۲۷۱	۱۹۸۸	۱۶۲۲
افلید	۲۲۴۹	۶۶۹۸	۵۲۲۰
بوانات	۷۲۳	۱۸۶۲	۱۳۲۰
چهرم	۱۰۷۸	۴۹۵۲	۳۵۰۳
خرم بید	۲۲۸	۱۱۳۳	۷۰۹
داراب	۱۱۵۲	۲۹۱۳	۲۸۹۶
زرین دشت	۳۸۲	۱۱۲۸	۸۶۲
سپیدان	۲۰۹۲	۱۳۰۳۳	۱۰۰۲۸
شیراز	۵۲۷۳	۵۲۸۶۰	۳۲۷۱۲
فراشبند	۱۸۲	۵۰۲	۲۰۴
فسا	۸۱۹	۵۱۰۹	۲۹۰۳
فیروزآباد	۱۱۴۱	۳۷۳۶	۲۷۲۰
فیروکازین	۱۳۸	۲۲۰	۲۰۷
کازرون	۲۲۶۶	۱۰۸۷۳	۷۵۵۶
لارستان	۳۹۰	۲۳۸۵	۲۰۷۵
لامرد	۵۵	۲۹۵	۹۵
مرودشت	۳۴۸۷	۲۱۰۱۶	۱۲۸۲۰
مصنعی	۲۳۱۴	۶۶۶۵	۵۲۹۰
مهر	۲۳	۵۶	۲۳
نی‌ریز	۱۱۴	۴۸۷	۳۷۵

نتایج تفصیلی سرشماری عمومی کشاورزی ۱۳۸۲ - استان فارس

۱۰۸- بهره‌برداری‌های دارای گاو و گوساله‌ی دورگ در روز آمارگیری و تعداد دام آن‌ها برحسب شهرستان (دنباله)

تعداد گاو و گوساله‌ی دورگ در روز آمارگیری						شهرستان
کمتر از ۲ ساله			۲ ساله و بالاتر			
نر	ماده	جمع	نر	ماده	جمع	
۳۲۲۴۰	۲۸۸۱۲	۶۱۱۵۲	۱۵۲۸۰	۷۱۹۴۶	۸۷۲۲۶	فارس
۱۱۵۶	۹۵۹	۲۱۱۵	۲۲۸	۲۰۹۸	۲۵۲۶	ایاده
۲۱۶	۲۵۲	۴۶۹	۱۹۱	۹۲۸	۱۱۱۹	ارسنجان
۲۶۹	۲۱۲	۴۸۱	۸۵	۱۲۲۰	۱۳۰۵	استهبان
۱۷۵۹	۱۴۵۱	۳۲۱۰	۱۹۸	۳۷۹۰	۳۹۸۸	اقلید
۲۲۲	۲۸۱	۵۰۳	۹۹	۹۲۹	۱۰۲۸	بوانات
۸۸۶	۷۸۱	۱۶۶۷	۵۶۲	۲۷۲۲	۳۲۸۴	چهارم
۲۶۹	۲۰۶	۴۷۵	۱۵۵	۵۰۲	۶۵۸	خرم‌بید
۷۷۲	۷۷۷	۱۵۴۹	۲۶۵	۲۱۱۹	۲۳۸۴	داراب
۱۸۱	۲۵۲	۴۳۳	۱۰۵	۶۰۷	۷۱۲	زرین‌دشت
۲۱۲۷	۲۷۶۷	۴۸۹۴	۸۶۸	۷۲۷۱	۸۱۳۹	سپیدان
۱۶۱۷۶	۱۰۰۱۱	۲۶۱۸۷	۶۹۷۰	۲۲۷۰۲	۲۹۶۷۲	شیراز
۷۶	۱۰۵	۱۸۱	۲۲	۲۹۹	۳۲۱	فراشبند
۹۲۸	۱۲۶۸	۲۱۹۶	۲۷۸	۲۶۲۵	۲۹۱۳	فسا
۸۴۰	۶۷۲	۱۵۱۲	۱۷۶	۲۰۴۴	۲۲۲۰	فیروزآباد
۹۷	۶۹	۱۶۵	۲۶	۲۲۹	۲۷۵	قیوکارزین
۱۸۸۴	۲۰۸۱	۳۹۶۵	۱۴۲۴	۵۲۷۲	۶۶۹۶	کازرون
۸۲۹	۴۳۶	۱۲۶۵	۲۶۱	۱۶۲۹	۱۸۹۰	لارستان
۱۰۱	۲۳	۱۲۴	۱۰۰	۷۲	۱۷۲	لامرد
۲۳۸۴	۲۱۱۹	۴۵۰۳	۲۸۱۲	۹۷۰۰	۱۲۵۱۲	مرودشت
۱۱۲۳	۱۶۲۱	۲۷۴۴	۲۲۲	۳۶۵۹	۳۸۸۱	مصنعی
۱۲	۱۱	۲۳	۱	۲۱	۲۲	مهر
۹۲	۱۲۲	۲۱۴	۲۱	۲۵۲	۲۷۳	نیریز

۱۰۹- بهره‌برداری‌های دارای گاو و گوساله‌ی اصیل در روز آمارگیری و تعداد دام آن‌ها برحسب شهرستان (بهره‌برداری - رأس)

تعداد گاو و گوساله‌ی اصیل در روز آمارگیری			تعداد بهره‌برداری	شهرستان
جمع	ماده	نر		
۵۳۸۲	۱۳۲۲۶	۱۹۶۱۰	۱۶۸۸	فارس
۱۹۲	۵۶۲	۷۵۵	۲۲	آباده
۲۲	۱۹۰	۲۳۲	۳۱	ارسنجان
۳۰	۸۷	۱۱۷	۱۵	استهبان
۱۸۸	۱۶۵	۲۵۲	۵۸	اقلید
۲۲	۳۳	۷۵	۶	بوفخت
۲۷۰	۱۱۳۲	۱۶۰۳	۱۲۲	چهرم
۲۵۲	۸۲	۲۳۶	۹	خرم بید
۹۵	۲۱۲	۳۰۹	۵۲	داراب
۸۸	۱۶۹	۲۵۲	۵۵	رین دشت
۶۶۷	۱۸۲۷	۲۴۹۲	۲۶۶	سپیدان
۱۱-۱	۳۸۳۱	۴۹۳۲	۱۹۰	شیراز
۷	۲۸	۲۵	۳	فراشبند
۳۷۵	۱۲۰۲	۱۷۷۹	۲۵۸	فسا
۲۲	۹۶	۱۱۷	۲۲	فیروزآباد
۲۱	۲۱	۲۲	۱۶	فیروزکوه
۲۷۲	۵۵۲	۸۲۹	۱۹۹	کازرون
۹۲	۱۱۹	۲۱۶	۳۷	لارستان
۲۵	۱۳	۳۸	۵	لامرد
۱۲۲۵	۲۳۸۲	۳۷۲۹	۲۹۵	مروندشت
۱۳۲	۱۷۸	۲۱۲	۵۵	ممسنی
۲	۶	۸	۲	مهر
۸	۲۶	۳۲	۶	نیریز



نتایج تفصیلی سرشماری عمومی کشاورزی ۱۳۸۲ - استان فارس

۱۰۹- بهره‌برداری‌های دارای گاو و گوساله‌ی اصیل در روز آمارگیری و تعداد دام آن‌ها برحسب شهرستان (دنیاله)  
(بهره‌برداری - رأس)

تعداد گاو و گوساله‌ی اصیل در روز آمارگیری						شهرستان
کمتر از ۲ ساله			۲ ساله و بالاتر			
نر	ماده	جمع	نر	ماده	جمع	
۲۶۲۳	۲۱۰۴	۷۷۲۶	۱۷۶۲	۱۰۱۲۲	۱۱۸۸۴	فارس
۱۳۰	۱۶۷	۲۹۷	۶۲	۲۹۶	۳۵۸	آباده
۲۶	۳۵	۶۱	۶	۱۵۵	۱۶۱	ارسنجان
۲۲	۲۲	۵۵	۷	۵۵	۶۲	استهبان
۴۶	۶۲	۱۰۸	۱۲۲	۱۰۲	۲۲۵	اقلید
۹	۸	۱۷	۲۳	۲۵	۵۸	بوانات
۲۷۲	۲۵۲	۶۲۷	۱۹۶	۷۸۱	۹۷۷	چهرم
۱۲۹	۲۸	۱۹۷	۱۰۲	۲۶	۱۲۹	خرم بید
۵۲	۶۲	۱۱۷	۲۲	۱۵۰	۱۹۲	داراب
۵۲	۲۸	۹۱	۳۵	۱۳۱	۱۶۶	زوزین دشت
۲۸۵	۵۲۸	۱۰۳۳	۱۸۲	۱۲۷۹	۱۴۶۱	سیدان
۱۲۴	۱۱۶۷	۲۰۹۱	۱۷۸	۲۶۶۳	۲۸۴۱	شیراز
۵	۶	۱۱	۲	۲۲	۲۴	فرشبند
۲۵۱	۳۶۴	۶۱۵	۱۲۴	۱۰۲۰	۱۱۶۴	فسا
۲۶	۱۸	۴۴	۶	۷۸	۸۴	فیروزآباد
۲	۲	۶	۱۸	۱۸	۳۶	فیروزکارزین
۱۸۰	۱۴۹	۳۲۹	۹۲	۴۰۸	۵۰۰	کازرون
۶۸	۴۲	۱۱۰	۲۹	۷۷	۱۰۶	لارستان
۱	۱	۲	۲۴	۱۲	۳۶	لامرد
۸۵۰	۹۵۲	۱۸۰۲	۳۹۵	۲۵۳۱	۲۹۲۶	مرودشت
۵۴	۳۵	۸۹	۸۰	۱۲۳	۲۰۳	ممسنی
۲	۰	۲	۰	۶	۶	مهر
۲	۱۱	۱۳	۶	۱۵	۲۱	نیریز



۱۱۰ - فروش گوسفند و بیره پرواری، ذیح و تلفات آن‌ها در بهره‌برداری‌ها بر حسب شهرستان (بهره‌برداری - رأس)

تلفات		ذیح		فروش		شهرستان
تعداد گوسفند و بیره	تعداد بهره‌برداری	تعداد گوسفند و بیره	تعداد بهره‌برداری	تعداد گوسفند و بیره	تعداد بهره‌برداری	
۲۰۲۶۲۷	۳۱۸۵۱	۸۶۸۰۷	۲۴۱۷۱	۳۱۲۸۲۵	۱۰۶۲۸۱	فارس
۹۲۴۱	۱۰۴۹	۲۲۴۲	۷۶۲	۲۲۱۷۹	۵۰۵	ایلام
۲۲۲۲	۷۶۷	۲۲۲۰	۵۵۸	۵۰۸۵	۲۴۲	ارستجان
۳۱۷۹	۵۱۰	۱۶۸۶	۲۰۱	۴۲۹۸	۲۸۷	استهبان
۲۳۸۲۰	۲۸۶۶	۱۰۵۵۱	۲۲۵۵	۲۱۰۹۴	۹۰۹	اقلید
۹۸۷۱	۲۳۴۹	۲۷۶۲	۱۷۲۲	۱۵۰۵۶	۹۹۷	بیانات
۷۰۱۱	۸۵۲	۲۲۲۶	۵۵۷	۵۷۲۳	۲۹۴	چهرم
۶۲۲۹	۱۲۰۲	۴۳۹۰	۱۲۱۵	۱۴۱۸۲	۵۷۱	خرم بید
۲۶۷۹	۸۹۹	۱۹۶۵	۶۴۹	۵۸۲۳	۳۴۱	داراب
۲۸۲۸	۸۲۹	۱۴۶۲	۲۵۶	۵۹۱۰	۳۸۶	زرین دشت
۲۱۷۵	۷۲۲	۱۶۶۰	۵۴۵	۳۷۲۱	۱۹۶	سپیدان
۳۷۶۲۲	۵۲۸۷	۱۲۲۶۶	۴۰۳۶	۱۰۲۵۸۶	۲۲۸۲	شیراز
۲۱۸۵	۶۸۹	۹۹۶	۲۵۰	۸۴۹۵	۲۶۰	فرشیند
۱۲۱۹۳	۱۵۰۷	۵۷۵۰	۱۱۸۲	۱۵۷۲۲	۵۸۹	فسا
۷۲۲۲	۱۲۲۹	۲۹۲۹	۱۰۱۱	۲۰۹۲	۱۷۲	فیروزآباد
۲۸۶۲	۶۷۲	۱۶۱۷	۲۹۰	۱۲۶۹	۸۱	فیروکارزین
۱۲۹۷۷	۲۲۶۱	۴۹۶۲	۱۵۲۷	۱۴۲۷۰	۶۰۴	کارزون
۷۸۷۱	۱۱۲۷	۳۴۰۵	۷۶۷	۳۶۲۶	۱۲۸	لارستان
۶۰۷	۱۰۲	۱۶۶	۳۳	۶۱۱	۱۲	لامرد
۱۲۸۲۲	۲۰۲۰	۷۳۲۱	۱۸۹۳	۲۲۹۰۵	۹۵۲	مرودشت
۱۴۵۷۸	۲۷۵۰	۴۷۲۵	۱۸۰۰	۳۹۵۹	۲۸۱	ممسنی
۲۸۸	۵۲	۲۱۹	۲۹	۵۰۹	۱۹	مهر
۹۷۱۳	۱۹۸۲	۵۹۴۹	۱۷۰۳	۱۰۸۲۹	۵۸۰	نیریز

نتایج تفصیلی سرشماری عمومی کشاورزی ۱۳۸۲ - استان فارس

۱۱۱- فروش بزرگساله پرواری، ذبح و تلفات آن‌ها در بهره‌برداری‌ها برحسب شهرستان (بهره‌برداری - رأس)

شهرستان	فروش		ذبح		تلفات	
	تعداد بهره‌برداری	تعداد بزرگساله	تعداد بهره‌برداری	تعداد بزرگساله	تعداد بهره‌برداری	تعداد بزرگساله
فارس.....	۶۳۰۱۸	۲۵۵۸۲۶	۲۹۹۵۱	۲۰۱۱۰۲	۵۲۰۹۷	۲۶۹۲۸۴
آبادیه.....	۲۴۲	۱۶۱۷۲	۱۲۷۱	۵۶۸۹	۱۱۱۶	۷۰۲۹
ارستان.....	۲۲۹	۲۲۲۷	۱۳۹۹	۵۷۱۷	۱۱۰۴	۸۲۶۵
استهبان.....	۳۸۷	۵۳۱۹	۷۵۵	۲۹۲۷	۸۰۲	۵۱۲۲
اقلید.....	۵۵۲	۹۳۵۷	۲۶۶۲	۱۲۱۹۸	۲۳۱۶	۱۸۲۰۸
بوانات.....	۷۸۴	۹۶۵۱	۲۳۲۶	۱۳۲۸۷	۲۶۲۱	۱۲۵۵۲
جهرم.....	۹۲۴	۱۶۹۶۲	۲۲۲۷	۱۰۲۶۰	۲۸۶۲	۲۲۸۵۶
خرم‌بید.....	۲۲۶	۲۹۱۲	۱۵۱۶	۵۰۲۷	۱۱۳۲	۶۹۷۰
داراب.....	۱۰۷۱	۱۹۳۹۱	۲۹۵۶	۱۰۳۷۲	۲۵۹۹	۲۶۱۲۲
زرین‌دشت.....	۸۱۷	۱۰۲۶۶	۱۲۰۷	۴۱۹۸	۲۱۲۱	۱۲۶۵۵
سپیدان.....	۱۵۹	۱۵۷۵	۷۲۵	۲۲۹۷	۶۹۵	۲۳۹۱
شیراز.....	۲۲۷۲	۷۷۹۷۹	۵۵۶۲	۲۱۷۲۹	۶۱۵۲	۲۷۸۸۹
فراشید.....	۲۴۲	۵۸۱۳	۹۲۶	۳۷۷۴	۱۰۳۲	۷۹۴۴
فسا.....	۹۷۹	۲۰۱۳۸	۲۵۵۷	۱۲۱۰۴	۲۷۸۰	۲۶۷۰۲
فیروزآباد.....	۲۹۸	۲۳۶۴	۲۱۸۸	۹۶۲۴	۲۲۲۵	۱۹۴۰۲
فیروزکارزین.....	۲۶۷	۲۵۸۶	۱۲۹۲	۶۲۱۳	۱۲۵۹	۱۱۲۰۹
کازرون.....	۶۵۷	۹۷۷۰	۲۶۷۴	۱۰۳۱۴	۲۱۸۷	۲۲۱۵۲
لارستان.....	۲۲۸	۸۸۷۲	۲۶۸۲	۱۶۳۱۲	۲۱۲۹	۳۱۲۱۸
لامرد.....	۱۸۵	۱۹۷۲	۱۳۷۸	۴۱۱۶	۱۶۲۶	۱۱۰۷۶
مرودشت.....	۷۵۶	۱۱۵۸۳	۴۱۶۵	۷۷۲۰	۱۹۵۳	۱۲۰۹۹
ممسنی.....	۴۱۶	۲۶۵۶	۲۵۲۵	۱۵۸۶۲	۴۸۴۴	۲۵۷۳۸
مهر.....	۱۸۰	۲۵۱۶	۶۴۷	۳۲۵۲	۷۲۸	۶۵۹۶
نیریز.....	۷۱۷	۷۴۰۵	۴۰۲۰	۱۷۵۵۷	۲۴۷۱	۲۴۰۷۳

## ۱۱۲- فروش گاو و گوساله ی پرواری، ذبح و تلفات آن‌ها در بهره‌برداری‌ها برحسب شهرستان (بهره‌برداری - رأس)

شهرستان	فروش		ذبح		تلفات	
	تعداد بهره‌برداری	تعداد گاو و گوساله	تعداد بهره‌برداری	تعداد گاو و گوساله	تعداد بهره‌برداری	تعداد گاو و گوساله
فارس	۵۲۵۴	۲۸۳۳۰	۱۳۲۷	۲۲۷۵	۹۰۵۰	۱۸۲۷۵
آبادیه	۱۷۳	۷۱۶	۲۲	۳۶	۱۷۵	۲۲۷
ارسنجان	۹۳	۳۱۶	۱۰	۳۲	۱۶۲	۲۲۸
استهبان	۸۹	۲۷۱	۲۵	۳۲	۱۶۱	۲۰۸
افلید	۲۲۲	۶۰۶	۸۲	۱۱۷	۲۲۴	۵۸۲
بوانات	۱۹۰	۴۱۸	۱۰	۱۲	۱۵۱	۱۸۲
جهرم	۱۶۹	۱۱۸۲	۹۹	۲۷۲	۲۹۹	۷۲۸
خرم بید	۶۲	۳۴۵	۸	۱۳	۵۷	۱۰۵
داراب	۱۳۵	۴۰۷	۸۲	۹۶	۴۰۳	۵۹۲
زرین دشت	۱۶۲	۳۹۷	۲۱	۲۶	۱۶۱	۲۲۲
سپیدان	۲۵۹	۷۲۸	۷۲	۹۹	۶۲۷	۱۲۶۲
شیراز	۱۷۳۴	۱۹۰۱۲	۲۸۵	۵۱۵	۲۶۸۲	۷۰۸۶
فراشیند	۱۶۴	۳۵۷	۱۶	۱۹	۱۰۹	۱۹۱
فسا	۱۹۰	۷۳۲	۹۶	۱۲۹	۲۸۹	۱۰۰۸
فیروزآباد	۱۳۱	۵۷۳	۱۹	۲۳	۲۳۰	۳۲۷
فیروکارزین	۶۰	۳۱۷	۱۲	۲۲	۸۰	۱۱۵
کازرون	۲۶۵	۳۳۳۰	۹۱	۱۳۶	۷۲۶	۱۲۰۷
لارستان	۸۵	۲۸۳۲	۱۱۸	۳۲۷	۳۷۰	۸۱۷
لامرد	۷۵	۴۹۸	۲۶	۶۶	۲۶۶	۵۱۸
مرودشت	۶۰۹	۳۹۱۰	۱۶۷	۲۸۲	۷۰۷	۱۵۱۹
ممسنی	۱۴۹	۷۳۰	۵۲	۷۲	۲۲۲	۶۲۵
مهر	۱۰۴	۱۹۶	۱۵	۱۹	۱۲۲	۱۸۷
نی‌ریز	۲۷	۴۵	۲	۲	۴۲	۶۲

## ۱۱۲- تولید شیر در بهره‌برداری‌ها برحسب نوع دام و شهرستان (بهره‌برداری - رأس - تن)

مقدار تولید شیر	بز		گوسفند			شهرستان
	تعداد دام شپردوشی شده	تعداد بهره‌برداری	مقدار تولید شیر	تعداد دام شپردوشی شده	تعداد بهره‌برداری	
۵۱۵۸۲	۱۳۲۲۵۹۶	۵۲۷۲۳	۱۸۲۲۸	۵۹۹۵۰۲	۲۰۲۳۰	فارس
۴۰۲۰	۶۱۲۱۳	۱۵۸۲	۱۹۲۲	۷۴۱۱۲	۷۷۷	آبادیه
۱۰۸۲	۲۵۸۶۹	۱۱۲۲	۱۱۲	۶۲۳۶	۲۷۰	ارسنجان
۱۱۸۲	۱۷۳۲۸	۷۷۹	۲۱۷	۵۳۷۸	۲۳۱	استهبان
۱۴۴۴	۵۶۶۱۵	۲۳۸۶	۱۶۱۰	۶۹۷۹۷	۱۶۳۲	اقلید
۲۰۱۸	۶۱۰۹۴	۳۲۲۸	۲۹۲	۲۰۹۲۰	۱۱۳۲	بوانات
۲۵۳۵	۷۶۰۳۹	۲۶۲۰	۲۰۶	۱۲۵۱۸	۵۵۱	جهرم
۱۲۹۱	۲۵۷۷۳	۱۶۲۵	۸۸۶	۲۸۱۴۴	۱۳۷۸	خرم‌بید
۴۵۴۵	۸۹۲۸۳	۲۹۰۲	۶۳۱	۱۰۰۸۳	۳۲۸	داراب
۱۲۹۱	۴۸۷۷۴	۱۴۶۹	۳۹۲	۸۲۹۴	۲۸۴	زرین‌دشت
۹۵۵	۱۲۹۷۸	۱۰۸۲	۷۵۲	۱۵۳۲۶	۷۵۹	سپیدان
۲۳۶۱	۱۲۲۰۸۹	۶۲۲۸	۳۲۲۹	۹۵۷۸۲	۳۵۶۷	شیراز
۲۳۸	۲۱۰۶۲	۸۹۵	۱۰۵	۶۷۳۷	۲۶۳	فراشیند
۳۰۱۴	۹۰۶۳۳	۲۵۱۷	۶۸۹	۲۱۶۲۳	۷۱۸	فسا
۴۴۶۲	۹۹۰۱۵	۲۵۷۷	۶۲۳	۲۲۸۲۵	۸۷۰	فیروزآباد
۱۱۳۸	۴۵۱۹۵	۱۲۹۹	۱۵۵	۷۵۴۰	۳۱۷	فیروزکوه
۲۴۱۱	۹۲۲۱۳	۳۱۶۲	۱۴۲۰	۵۰۹۱۷	۱۷۶۴	کازرون
۲۷۹۰	۸۹۲۱۶	۳۳۶۷	۲۸۴	۱۱۰۹۶	۴۴۷	لارستان
۵۴۲	۱۰۲۴۰	۶۵۹	۲۸	۵۹۶	۴۷	لامرد
۲۴۵۷	۴۳۲۹۵	۲۳۵۲	۱۷۸۴	۳۵۴۸۰	۱۴۶۲	مرودشت
۴۶۱۸	۱۳۲۹۸۳	۵۷۹۷	۱۲۱۸	۵۶۷۹۳	۲۰۵۹	ممسنی
۵۸۲	۱۲۲۲۵	۶۱۲	۲۹	۱۰۵۰	۴۸	مهر
۴۳۶۶	۸۲۲۵۱	۴۲۹۹	۹۸۶	۲۸۲۱۶	۱۲۲۹	نی‌ریز

۱۱۳- تولید شیر در بهره‌برداری‌ها برحسب نوع دام و شهرستان (دنباله)

گاو			شهرستان
مقدار تولید شیر	تعداد دام شیر دوشی شده	تعداد بهره‌براری	
۲۵۱۵۲۲	۹۲۲۲۲	۳۷۲۳۸	فارس
۱۰۲۷۱	۲۳۵۰	۶۱۱	آباد
۲۸۱۸	۱۰۸۶	۵۹۵	ارمنجان
۲۲۰۲	۱۰۶۶	۲۵۹	استهبان
۱۷۳۲۲	۵۳۶۷	۳۰۱۹	افلید
۲۲۰۱	۱۰۱۳	۷۶۶	بوانات
۱۱۲۵۲	۲۶۹۵	۱۲۳۱	چهرم
۱۳۳۲	۴۵۲	۲۱۶	خرم بید
۶۶۶۲	۲۴۱۲	۱۴۴۰	داراب
۲۰۵۲	۹۲۱	۵۷۶	زرین دشت
۲۶۱۲۲	۷۸۹۲	۲۵۴۴	سپیدان
۶۹۵۲۸	۲۵۲۷۱	۶۷۲۱	شیراز
۲۱۹۵	۱۲۷۶	۷۲۵	فرشبند
۱۷۷۶۲	۳۲۵۲	۹۵۷	فسا
۷۵۶۲	۲۶۵۶	۱۳۹۱	فیروزآباد
۱۲۹۲	۷۷۰	۴۶۲	قبروکارزین
۱۵۲۹۲	۸۵۰۹	۳۸۲۳	کازرون
۲۷۸۰	۳۰۹۲	۱۳۹۷	لارستان
۲۱۵۲	۱۵۷۲	۱۲۹۲	لامرد
۳۷۵۸۹	۱۱۲۰۲	۳۵۱۷	مرودشت
۹۹۲۱	۶۵۲۳	۴۳۱۵	ممسنی
۱۷۵۲	۱۲۵۲	۱۱۳۰	مهر
۸۲۷	۲۸۲	۱۲۹	نی‌ریز

۱۱۴- تعداد دام و مقدار تولید پشم، مو و کرک گوسفند و بز در بهره‌برداری‌ها برحسب شهرستان (بهره‌برداری - رأس - کیلوگرم)

مو و کرک بز		پشم گوسفند			شهرستان	
مقدار تولید	تعداد دام	تعداد بهره‌بردار	مقدار تولید	تعداد دام		تعداد بهره‌بردار
۲۶۲۸۶۶	۶۱۷۷۲۴	۱۷۱۲۴	۱۳۴۱۰۱۲	۱۸۵۵۲۴۰	۴۰۸۳۴	فارس
۱۸۱۱	۲۲۰	۵۶	۱۶۰۵۵۲	۱۶۲۴۶۰	۱۴۲۷	آباده
۶۱۲۴	۱۶۰۷۸	۲۱۵	۳۶۵۶۵	۲۸۹۰۰	۱۱۱۰	ارسنجان
۱۲۸۶	۲۵۸۷	۲۱	۲۶۵۴۴	۲۴۶۷۷	۶۲۰	استهبان
۲۴۶	۴۹۹۴	۱۲۷	۱۳۳۸۱۸	۲۰۲۷۸۶	۳۵۷۹	اقلید
۴۲۳۹	۲۴۷۲۴	۷۳۱	۳۵۴۲۷	۸۲۳۸۵	۳۲۲۶	یوانات
۲۲۷۶۳	۷۵۵۹۹	۱۵۲۵	۲۵۹۳۰	۲۱۸۴۸	۱۰۴۱	چهرم
۱۹۴۳	۵۳۳۲	۲۱۶	۵۸۰۲۶	۸۰۱۴۳	۱۶۷۷	خرم بید
۲۵۰۲۱	۵۶۲۱۲	۸۳۵	۴۷۱۲۴	۳۹۹۶۱	۱۰۷۷	داراب
۸۵۰۰	۱۲۰۸۲	۲۴۸	۴۱۸۶۵	۲۹۱۶۳	۱۱۴۴	زرین دشت
۲۷۴۶	۷۲۶۲	۴۶۶	۴۸۰۴۹	۳۰۸۹۸	۱۱۱۰	سپیدان
۱۱۶۵۳	۳۷۴۱۹	۹۷۹	۲۰۲۲۲۰	۳۰۷۹۱۲	۶۳۸۳	شیراز
۱۷۳۹	۵۷۲۲	۱۶۵	۲۲۱۵۳	۳۹۱۸۲	۸۸۵	فراشید
۲۴۵۳	۴۵۷۵۸	۳۶۵	۸۱۵۱۶	۹۰۷۴۰	۱۶۳۴	فسا
۲۰۷۳۱	۵۴۴۰۵	۱۵۹۴	۵۲۰۹۶	۶۷۳۴۴	۱۵۹۰	فیروزآباد
۵۸۲۷	۱۲۶۵۹	۳۲۱	۱۵۳۷۰	۴۲۴۴۷	۸۲۶	فیروزکازین
۱۵۰۲۴	۳۸۵۶۳	۱۱۷۷	۶۶۸۷۸	۱۴۰۸۲۸	۲۸۲۵	کازرون
۳۲۱۶۷	۵۵۵۲۷	۱۵۲۸	۴۲۲۲۲	۶۶۷۴۷	۱۲۹۱	لارستان
۴۴۲۳۷	۳۳۸۲۰	۱۹۳۱	۳۰۸۷	۲۴۶۷	۱۵۹	لامرد
۲۷۰۳	۸۲۸۰	۲۸۰	۱۰۹۶۰۵	۱۱۰۰۶۳	۳۷۳۵	مرودشت
۲۰۰۵۷	۵۳۷۰۸	۲۰۸۶	۹۸۶۹۵	۱۶۸۷۲۱	۳۷۲۳	مصنعی
۲۶۴۸۱	۳۲۷۵۷	۷۶۹	۲۷۶۲	۲۸۴۹	۹۳	مهر
۱۲۱۳۶	۳۹۸۰۵	۱۳۵۲	۵۷۱۹۶	۷۹۲۳۳	۲۶۴۸	نی‌ریز

۱۱۵ - بهره‌برداری‌های پرورش ماکیان به روش سنتی و تعداد ماکیان آنها برحسب شهرستان (بهره‌برداری - هزار قطعه)

شهرستان	کل			
	تعداد بهره‌برداری	تعداد طیور		تعداد طيور
		مرغ، خروس و جوجه	اردک، غاز و بوقلمون	
فقط مرغ، خروس و جوجه	تعداد بهره‌برداری	تعداد طيور	تعداد طيور	تعداد طيور
فارس	۱۲۸۸۴۳	۶۲	۱۷۸۲	۱۲۰۸۸۷
آباد	۱۷۱۶	//	۱۹	۱۸۲۰
ارستجان	۲۲۲۹	۱	۲۸	۲۲۷۲
استهبان	۲۱۶۹	۱	۲۹	۲۲۴۷
اقلید	۶۲۰۶	۲	۷۸	۷۰۱۶
بوانات	۲۷۷۰	۲	۵۳	۵۳۲۲
چهرم	۶۱۸۱	۲	۸۲	۶۶۵۶
خرم بید	۲۰۰۰	۱	۲۴	۲۲۶۶
داراب	۶۲۲۷	۲	۸۱	۶۸۳۹
زرین دشت	۲۲۵۱	۱	۶۱	۲۶۲۲
سپیدان	۲۱۷۵	۴	۸۳	۵۶۱۲
شیراز	۱۷۶۲۵	۱۵	۲۶۵	۲۰۲۳۵
فراشیند	۲۶۱۹	۱	۳۵	۲۷۷۹
فسا	۲۳۸۶	۲	۷۱	۲۷۷۸
فیروزآباد	۵۲۸۲	۲	۷۸	۵۷۶۶
قیروکارزین	۲۶۴۸	//	۲۹	۲۷۱۴
کازرون	۱۱۹۲۶	۵	۱۸۸	۱۲۹۶۲
لارستان	۷۲۲۲	۱	۸۸	۷۶۵۸
لامرد	۲۷۰۸	//	۳۷	۲۸۰۲
مرودشت	۱۰۲۹۳	۱۱	۱۴۵	۱۲۰۲۷
ممسنی	۱۳۲۲۳	۵	۱۹۷	۱۳۲۰۶
مهر	۱۱۵۰	//	۱۷	۲۰۰۵
نی‌ریز	۶۲۷۷	۳	۹۷	۶۷۷۸

## ۱۱۵- بهره‌برداری‌های پرورش ماکیان به روش سنتی و تعداد ماکیان آن‌ها برحسب شهرستان (دنباله) (بهره‌برداری - هزار قطعه)

شهرستان	فقط اردک، غاز و بوقلمون		مرغ، خروس، جوجه اردک، غاز و بوقلمون توأم	
	تعداد بهره‌برداری	تعداد طیور	تعداد بهره‌برداری	تعداد طیور
				مرغ، خروس و جوجه
فارس	۵۷۷	۳	۱۱۵۶۷	۱۹۴
آباده	۱۱	//	۹۴	۱
ارستجان	۴	//	۲۲۰	۳
استهبان	۱۱	//	۱۶۷	۳
اقلید	۳۶	//	۶۷۵	۱۰
بوانات	۲۰	//	۵۳۲	۸
چهرم	۳۰	//	۲۴۵	۷
خوم بید	۲۰	//	۲۲۶	۲
داراب	۲۰	//	۳۹۲	۷
زرین دشت	۱۰	//	۱۶۲	۳
سپیدان	۳۶	//	۶۰۳	۱۱
شیراز	۱۴۰	۱	۲۶۶۰	۴۵
فراشیند	۱۱	//	۱۲۹	۲
فسا	۲۲	//	۳۷۰	۸
فیروزآباد	۱۲	//	۴۷۳	۹
فیروکارزین	۱	⊙	۶۵	۱
کازرون	۱۸	//	۹۹۹	۱۸
لارستان	۱۱	//	۲۲۳	۴
لامرد	۴	//	۹۰	۱
مرودشت	۱۰۰	۱	۱۶۳۴	۳۶
ممسنی	۴۴	//	۸۳۰	۱۴
مهر	۷	//	۴۸	۱
نیریز	۱۰	//	۴۹۲	۹



## ۱۱۶- پرورش ماکیان به روش سنتی در بهره‌برداری‌ها برحسب طبقات تعداد ماکیان (بهره‌برداری - هزار قطعه)

تعداد طیور	تعداد بهره‌برداری	کل		تعداد بهره‌برداری	طبقات تعداد ماکیان
		تعداد طیور			
		اردک، غاز و بوتلمون	مرغ، خروس و جوجه		
۱۵۹۰	۱۲۸۷۳۳	۶۳	۱۷۸۴	۱۴۰۸۸۷	جمع .....
۲۴۹	۵۲۸۰۰	۵	۲۷۷	۵۴۹۶۵	کمتر از ۱۰ قطعه .....
۲۷۶	۲۴۹۰۸	۹	۲۹۹	۳۷۵۹۷	۱۰-۱۴ قطعه .....
۲۲۹	۱۶۹۶۶	۱۰	۲۷۷	۱۸۲۶۳	۱۵-۱۹ قطعه .....
۲۸۲	۱۳۹۸۷	۹	۳۱۱	۱۵۷۶۷	۲۰-۲۴ قطعه .....
۵۴	۲۱۲۰	۶	۷۲	۳۰۵۷	۲۵-۲۹ قطعه .....
۱۵۰	۲۸۹۸	۹	۱۷۸	۶۰۲۲	۳۰-۳۹ قطعه .....
۶۸	۱۶۸۷	۵	۸۴	۲۹۸۳	۴۰-۴۹ قطعه .....
۱۰۲	۱۸۶۹	۸	۱۳۴	۲۵۱۱	۵۰-۹۹ قطعه .....
۲۰	۲۱۵	۲	۵۲	۴۲۲	۱۰۰ قطعه و بیشتر .....

۱۱۶- پرورش ماکیان به روش سنتی در بهره‌برداری‌ها برحسب طبقات تعداد ماکیان (دنباله) (بهره‌برداری - هزار قطعه)

تعداد طيور		تعداد بهره‌برداری	فقط اردک، غاز و بوقلمون		طبقات تعداد ماکیان
اردک، غاز و بوقلمون	مرغ، خروس و جوجه		تعداد طيور	تعداد بهره‌برداری	
۶۱	۱۹۴	۱۱۵۶۷	۳	۵۷۷	جمع .....
۴	۸	۱۶۹۳	۲	۲۷۲	کمتر از ۱۰ قطعه .....
۸	۲۳	۲۶۲۶	۱	۶۳	۱۰-۱۴ قطعه .....
۹	۲۷	۲۱۷۳	//	۲۴	۱۵-۱۹ قطعه .....
۹	۲۹	۱۷۷۲	//	۹	۲۰-۲۴ قطعه .....
۶	۱۸	۹۳۴	//	۳	۲۵-۲۹ قطعه .....
۹	۲۸	۱۱۳۱	//	۳	۳۰-۳۹ قطعه .....
۵	۱۶	۴۹۴	//	۱	۴۰-۴۹ قطعه .....
۸	۳۲	۶۲۹	//	۱	۵۰-۹۹ قطعه .....
۲	۱۲	۱۰۶	//	۲	۱۰۰ قطعه و بیشتر .....

۱۱۷- پرورش زنبور عسل، تعداد کندو و مقدار تولید عسل با موم در بهره‌برداری‌ها برحسب شهرستان (بهره‌برداری - کیلوگرم)

تولید عسل با موم	کل		شهرستان
	تعداد کندو	تعداد بهره‌برداری	
۷۲۲۷۱۲	۸۵۶۸۲	۵۰۸۲	فارس
۵۸۲۹۸	۶۹۱۸	۵۲	آبادیه
۷۲۵۸	۱۲۷۲	۲۱۹	ارسنجان
۲۷۰۵	۱۰۷۱	۱۱۲	استهبان
۶۰۱۲۲	۸۲۶۲	۲۹۸	افلید
۲۹۲۰۲	۲۶۶۲	۲۱۲	بولانات
۱۰۲۶۲۲	۸۲۹۶	۲۰۲	جهرم
۲۲۲۵	۷۰۷	۷۸	خرم‌بید
۲۰۲۱۲	۲۱۲۵	۲۹۸	داراب
۱۵۰	۲۲	۶	زرین‌دشت
۲۲۲۹۷	۵۹۲۹	۲۸۱	سپیدان
۶۵۳۹۹	۸۶۷۲	۶۹۹	شیراز
۱۲۸۱۰	۱۸۷۰	۲۶	فرشید
۵۹۷۲	۹۱۶	۱۵۱	فسا
۷۰۲۵۱	۵۷۶۸	۸۵	فیروزآباد
۱۲۲۸	۷۶۸	۲۲	قیروکارزین
۷۰۲۷۵	۸۷۷۱	۲۵۸	کازرون
۶۰۹۷	۸۸۷	۱۰	لارستان
-	-	-	لامرد
۲۰۱۱۱	۲۶۶۰	۷۲۲	مرودشت
۱۰۲۶۶۶	۱۰۵۰۲	۷۵۱	مصنعی
۲۶۲۰	۱۶۵	۷	مهر
۱۵۸۲۸	۱۶۰۲	۱۷۶	نی‌ریز

۱۱۷- پرورش زنبور عسل، تعداد کندو و مقدار تولید عسل با موم در بهره‌برداری‌ها برحسب شهرستان (دنیاله)  
(بهره‌برداری - کیلوگرم)

شهرستان	کندوی نوع جدید			کندوی نوع قدیم	
	تعداد بهره‌برداری	تعداد کندو	تولید عسل با موم	تعداد بهره‌برداری	تعداد کندو
فارس.....	۳۴۷۵	۸۱۱۲۷	۶۹۸۲۳۲	۷۴۸	۴۵۴۵
آبادیه.....	۵۲	۶۹۱۰	۵۸۳۲۸	۱	۵
ارسنجان.....	۲۰۹	۱۲۵۲	۷۳۹۱	۱۲	۲۱
استهبان.....	۱۰۸	۱۰۱۰	۲۵۶۰	۱۲	۶۱
اقنید.....	۳۷۷	۸۱۵۵	۵۹۵۹۱	۲۵	۱۰۸
بوانات.....	۲۶۶	۳۳۶۰	۲۸۰۶۰	۵۰	۲۰۲
چهرم.....	۱۹۲	۸۰۷۷	۱۰۰۳۷۹	۹	۲۱۱
خرم بید.....	۷۷	۶۷۶	۳۳۳۲	۲	۵
داراب.....	۲۳۳	۴۲۸۶	۲۸۴۱۹	۷۵	۶۵۰
زرین دشت.....	۶	۲۳	۱۵۰	-	-
سپیدان.....	۳۳۹	۵۲۷۶	۴۰۲۷۹	۵۲	۴۷۳
شیراز.....	۶۴۶	۸۳۹۲	۶۴۰۴۹	۶۲	۲۸۱
قراشیند.....	۲۶	۱۸۷۰	۱۲۸۱۰	-	-
فسا.....	۱۲۲	۷۹۱	۵۲۰۱	۲۳	۱۷۵
فیروزآباد.....	۸۳	۵۷۳۲	۷۰۱۸۳	۵	۳۶
فیروزکازین.....	۲۲	۷۶۸	۹۲۴۸	-	-
کازرون.....	۳۰۷	۸۰۳۳	۶۲۶۷۳	۶۹	۷۳۸
لارستان.....	۸	۸۸۵	۶۰۹۲	۲	۵
لامرد.....	-	-	-	-	-
مرودشت.....	۵۲۲	۳۷۲۸	۱۷۰۵۳	۲۶۰	۹۱۲
ممسنی.....	۷۰۸	۹۹۷۱	۹۹۶۵۵	۶۰	۵۳۳
مهر.....	۴	۱۵۳	۲۶۱۷	۳	۱۲
نی‌ریز.....	۱۶۲	۱۵۷۰	۱۵۷۲۱	۱۶	۳۳

۱۱۸- پرورش زنبور عسل، تعداد کندو و مقدار تولید عسل با موم در بهره‌برداری‌ها برحسب طبقات تعداد کندو

(بهره‌برداری - کیلوگرم)

کل			طبقات تعداد کندو
تولید عسل با موم	تعداد کندو	تعداد بهره‌برداری	
۲۲۲۷۱۴	۸۵۶۸۲	۵۰۸۲	جمع
۱۲۹	-	۷	بدون کندو در روز آمارگیری
۷۰۰۷۸	۱۲۵۲۰	۲۸۲۵	جمع ۱۰ کندو و کمتر
۱۶۹۰۳	۲۸۹۹	۲۰۷۱	۱ لغایت ۲ کندو
۱۲۷۹۹	۲۶۸۹	۷۸۴	۳ لغایت ۴ کندو
۱۵۸۰۵	۲۷۹۴	۵۲۴	۵ لغایت ۶ کندو
۷۶۷۱	۱۲۹۵	۱۹۹	۷ لغایت ۸ کندو
۱۴۸۹۹	۲۶۴۳	۲۶۷	۹ لغایت ۱۰ کندو
۲۶۲۰۲	۲۰۱۰	۲۷۹	جمع ۱۱ لغایت ۱۹ کندو
۴۸۲۶	۸۸۹	۷۶	۱۱ لغایت ۱۲ کندو
۱۸۳۸	۲۸۱	۲۱	۱۳ لغایت ۱۴ کندو
۱۵۹۰۴	۲۲۴۷	۱۴۹	۱۵ لغایت ۱۶ کندو
۳۵۲۶	۵۹۳	۳۳	۱۷ لغایت ۱۹ کندو
۱۰۱۲۹۸	۱۲۸۵۵	۵۱۰	جمع ۲۰ لغایت ۴۹ کندو
۲۰۴۸۹	۵۸۲۴	۲۷۴	۲۰ لغایت ۲۹ کندو
۶۰۸۰۹	۸۰۲۱	۲۲۶	۳۰ لغایت ۴۹ کندو
۵۲۶۰۰۶	۵۵۲۹۷	۴۴۲	جمع ۵۰ کندو و بیشتر
۸۵۲۹۰	۹۷۸۲	۱۷۲	۵۰ لغایت ۷۴ کندو
۲۲۹۶۸	۲۱۲۷	۵۰	۷۵ لغایت ۹۹ کندو
۱۵۵۰۲۷	۱۷۱۵۲	۱۹۱	۱۰۰ لغایت ۱۹۹ کندو
۱۸۸۳۸۸	۱۹۶۵۰	۷۱	۲۰۰ لغایت ۴۹۹ کندو
۶۲۲۲۳	۲۵۶۷	۷	۵۰۰ کندو و بیشتر

۱۱۷- پرورش زنبور عسل، تعداد کندو و مقدار تولید عسل با عوم در بهره‌برداری‌ها برحسب شهرستان (دنباله)  
(بهره‌برداری - کیلوگرم)

شهرستان	کندوی نوع جدید			کندوی نوع قدیم	
	تعداد بهره‌برداری	تعداد کندو	تولید عسل با عوم	تعداد بهره‌برداری	تعداد کندو
فارس	۲۴۷۵	۱۱۱۲۷	۶۹۸۲۳۲	۷۴۸	۲۵۴۲
آباده	۵۲	۶۹۱۰	۵۸۲۲۸	۱	۵
ارسنجان	۲۰۹	۱۲۵۲	۷۳۹۱	۱۲	۲۱
استهبان	۱۰۸	۱۰۱۰	۲۵۶۰	۱۲	۶۱
اقلید	۳۷۷	۸۱۵۵	۵۹۵۹۱	۲۵	۱۰۸
بوانات	۲۶۶	۲۳۶۰	۲۸۰۶۰	۵۰	۲۰۳
چهرم	۱۹۲	۸۰۷۷	۱۰۰۲۷۹	۹	۲۱۹
خرم‌بید	۷۷	۶۷۶	۲۲۲۲	۲	۵
داراب	۲۳۳	۴۲۸۶	۲۸۴۱۹	۷۵	۶۵۰
زوبین‌دشت	۶	۲۳	۱۵۰	۰	۰
سپیدان	۳۳۹	۵۴۷۶	۴۰۲۷۹	۵۲	۲۷۲
شیراز	۶۴۶	۸۳۹۲	۶۴۰۶۹	۶۲	۲۸۱
فرش‌بند	۲۶	۱۸۷۰	۱۴۸۱۰	۰	۰
لسا	۱۲۲	۷۹۱	۵۴۰۱	۳۳	۱۲۵
فیروزآباد	۸۳	۵۷۲۲	۷۰۱۸۳	۵	۲۶
قیروکارزین	۲۲	۷۶۸	۹۴۴۸	۰	۰
کازرون	۳۰۷	۸۰۲۳	۶۲۶۷۲	۶۹	۷۳۸
لارستان	۸	۸۸۵	۶۰۹۲	۲	۵
لامرد	۰	۰	۰	۰	۰
مرودشت	۵۲۲	۳۷۲۸	۱۷۰۵۳	۲۶۰	۹۱۲
ممسنی	۷۰۸	۹۹۷۱	۹۹۶۵۵	۶۰	۵۳۳
مهر	۴	۱۵۳	۲۶۱۷	۳	۱۲
نیریز	۱۶۲	۱۵۷۰	۱۵۷۴۱	۱۶	۳۳

۱۱۸- پرورش زنبور عسل، تعداد کندو و مقدار تولید عسل با موم در بهره‌بردارانی‌ها برحسب طبقات تعداد کندو

(بهره‌برداری - کیلوگرم)

کل			طبقات تعداد کندو
تولید عسل با موم	تعداد کندو	تعداد بهره‌برداری	
۲۲۲۷۱۴	۱۵۶۸۲	۵۰۸۲	جمع
۱۲۹	.	۷	بدون کندو در روز آمارگیری
۷۰۰۷۸	۱۲۵۲۰	۳۸۶۵	جمع ۱۰ کندو و کمتر
۱۶۹۰۳	۲۸۹۹	۲۰۷۱	۱ لغایت ۲ کندو
۱۴۷۹۹	۲۶۸۹	۷۸۴	۳ لغایت ۴ کندو
۱۵۸۰۵	۲۷۹۲	۵۲۴	۵ لغایت ۶ کندو
۷۶۷۱	۱۴۹۵	۱۹۹	۷ لغایت ۸ کندو
۱۴۸۹۹	۲۶۴۳	۲۶۷	۹ لغایت ۱۰ کندو
۲۶۲۰۴	۶۰۱۰	۳۷۱	جمع ۱۱ لغایت ۱۹ کندو
۲۹۳۶	۸۸۹	۷۶	۱۱ لغایت ۱۲ کندو
۱۸۳۸	۲۸۱	۲۱	۱۳ لغایت ۱۴ کندو
۱۵۱۰۴	۲۲۲۷	۱۴۹	۱۵ لغایت ۱۶ کندو
۲۵۲۶	۵۹۲	۳۳	۱۷ لغایت ۱۹ کندو
۱۰۱۲۹۸	۱۲۸۵۵	۵۱۰	جمع ۲۰ لغایت ۲۹ کندو
۲۰۲۸۹	۵۸۳۲	۲۷۴	۲۰ لغایت ۲۹ کندو
۶۰۸۰۹	۸۰۲۱	۲۲۶	۳۰ لغایت ۴۹ کندو
۵۲۶۰۰۶	۵۵۳۹۷	۳۳۲	جمع ۵۰ کندو و بیشتر
۸۵۲۹۰	۹۷۸۲	۱۷۲	۵۰ لغایت ۷۴ کندو
۲۲۹۶۸	۲۱۴۷	۵۰	۷۵ لغایت ۹۹ کندو
۱۵۵۰۲۷	۱۷۱۵۲	۱۴۱	۱۰۰ لغایت ۱۹۹ کندو
۱۸۸۲۸۸	۱۹۶۵۰	۷۱	۲۰۰ لغایت ۴۹۹ کندو
۶۲۲۲۲	۲۵۶۷	۷	۵۰۰ کندو و بیشتر

۱۱۸- پرورش زنبور عسل، تعداد کندو و مقدار تولید عسل با نوم در بهره‌برداری‌ها برحسب طبقات تعداد کندو (دنباله)

(بهره‌برداری - کیلوگرم)

کندوی نوع قدیم			کندوی نوع جدید			طبقات تعداد کندو
تولید عسل با نوم	تعداد کندو	تعداد بهره‌برداری	تولید عسل با نوم	تعداد کندو	تعداد بهره‌برداری	
۲۵۲۸۲	۴۵۴۵	۷۶۸	۶۹۸۲۲۲	۸۱۱۲۷	۴۴۷۵	جمع .....
.	.	.	۱۲۹	.	۷	بدون کندو در روز آمارگیری.....
۶۷۶۸	۱۸۲۰	۶۳۷	۶۳۳۰۹	۱۰۷۰۰	۳۲۱۵	جمع ۱۰ کندو و کمتر.....
۱۶۸۵	۲۷۶	۳۲۲	۱۵۲۱۸	۲۲۲۳	۱۷۹۱	۱ لغایت ۲ کندو.....
۱۵۸۲	۲۴۵	۱۲۲	۱۳۲۱۸	۲۲۲۲	۶۶۸	۳ لغایت ۴ کندو.....
۱۲۴۱	۳۶۱	۷۹	۱۴۴۶۲	۲۴۲۳	۴۶۹	۵ لغایت ۶ کندو.....
۶۵۲	۱۸۵	۲۹	۷۰۱۹	۱۳۱۱	۱۷۹	۷ لغایت ۸ کندو.....
۱۵۰۹	۲۵۴	۲۳	۱۳۲۹۰	۲۲۸۹	۲۳۸	۹ لغایت ۱۰ کندو.....
۱۲۵۶	۲۱۲	۳۰	۲۴۲۴۸	۳۵۱۸	۲۵۷	جمع ۱۱ لغایت ۱۹ کندو.....
۲۱۳	۱۹۲	۱۵	۲۵۲۲	۷۶۷	۶۷	۱۱ لغایت ۱۲ کندو.....
۱۲۹	۷۵	۲	۱۷۰۹	۲۵۶	۲۰	۱۳ لغایت ۱۴ کندو.....
۱۱۹۳	۲۱۰	۱۷	۱۲۷۱۱	۲۰۲۷	۱۳۷	۱۵ لغایت ۱۶ کندو.....
۲۹۱	۲۵	۲	۳۳۰۵	۵۵۸	۲۳	۱۷ لغایت ۱۹ کندو.....
۴۲۲۸	۹۱۶	۴۹	۹۷۰۷۰	۱۲۹۳۹	۶۸۵	جمع ۲۰ لغایت ۴۹ کندو.....
۱۹۷۲	۴۲۹	۲۵	۲۸۵۱۵	۵۴۰۵	۲۵۹	۲۰ لغایت ۲۹ کندو.....
۲۲۵۴	۲۸۷	۲۴	۵۸۵۵۵	۷۵۲۴	۲۲۶	۳۰ لغایت ۴۹ کندو.....
۱۲۵۳۰	۱۳۱۷	۳۲	۵۱۳۲۷۶	۵۴۹۰۰	۲۳۲	جمع ۵۰ کندو و بیشتر.....
۲۲۹۰	۴۸۷	۱۲	۸۱۱۰۰	۹۲۹۵	۱۶۶	۵۰ لغایت ۷۴ کندو.....
۱۳۱۰	۱۳۰	۳	۳۱۶۵۸	۴۰۱۷	۴۹	۷۵ لغایت ۹۹ کندو.....
۱۹۲۰	۴۸۰	۶	۱۵۳۰۹۷	۱۶۶۷۲	۱۳۹	۱۰۰ لغایت ۱۹۹ کندو.....
۵۰۰۰	۲۰۰	۱	۱۸۳۲۸۸	۱۹۳۵۰	۷۰	۲۰۰ لغایت ۴۹۹ کندو.....
.	.	.	۶۲۲۲۲	۴۵۶۷	۷	۵۰۰ کندو و بیشتر.....



اسامی برخی دیگر از محصولات که در پرسشنامه بهره‌برداری درج نشده است

سیاهدانه	ارزن	محصولات سالانه
هندوانه بذری	بادام زمینی	
پونجه بذری	زیره	
پیاز بذری	حنای	
گشنیز بذری	روناس	
سویا	آفتابگردان آجیلی	
چغندر علوفه‌ای	هندوانه آجیلی	
چغندر قند بذری	کنو آجیلی	
	شاهدانه	
زغال اخته	خرملو	محصولات دائمی
عناب	شاه بلوط	
انبه	سجد	
پاپایا (خرپزه درختی)	سماق	
کنار	زالزالک	
لژگیل	زرشک	



ردیف	نام و نام خانوادگی	تاریخ	شماره - مکان		انواع مکان	نوع مکان		تاریخ	محل اقامت در حال حاضر
			شماره	مکان		نوع مکان	تاریخ		
۱	نام و نام خانوادگی	تاریخ	۱	۲	۳	۴	۵	۶	۷
۲	نام و نام خانوادگی	تاریخ	۸	۹	۱۰	۱۱	۱۲	۱۳	۱۴
۳	نام و نام خانوادگی	تاریخ	۱۵	۱۶	۱۷	۱۸	۱۹	۲۰	۲۱
۴	نام و نام خانوادگی	تاریخ	۲۲	۲۳	۲۴	۲۵	۲۶	۲۷	۲۸
۵	نام و نام خانوادگی	تاریخ	۲۹	۳۰	۳۱	۳۲	۳۳	۳۴	۳۵
۶	نام و نام خانوادگی	تاریخ	۳۶	۳۷	۳۸	۳۹	۴۰	۴۱	۴۲
۷	نام و نام خانوادگی	تاریخ	۴۳	۴۴	۴۵	۴۶	۴۷	۴۸	۴۹
۸	نام و نام خانوادگی	تاریخ	۵۰	۵۱	۵۲	۵۳	۵۴	۵۵	۵۶
۹	نام و نام خانوادگی	تاریخ	۵۷	۵۸	۵۹	۶۰	۶۱	۶۲	۶۳
۱۰	نام و نام خانوادگی	تاریخ	۶۴	۶۵	۶۶	۶۷	۶۸	۶۹	۷۰
۱۱	نام و نام خانوادگی	تاریخ	۷۱	۷۲	۷۳	۷۴	۷۵	۷۶	۷۷
۱۲	نام و نام خانوادگی	تاریخ	۷۸	۷۹	۸۰	۸۱	۸۲	۸۳	۸۴
۱۳	نام و نام خانوادگی	تاریخ	۸۵	۸۶	۸۷	۸۸	۸۹	۹۰	۹۱
۱۴	نام و نام خانوادگی	تاریخ	۹۲	۹۳	۹۴	۹۵	۹۶	۹۷	۹۸
۱۵	نام و نام خانوادگی	تاریخ	۹۹	۱۰۰	۱۰۱	۱۰۲	۱۰۳	۱۰۴	۱۰۵
۱۶	نام و نام خانوادگی	تاریخ	۱۰۶	۱۰۷	۱۰۸	۱۰۹	۱۱۰	۱۱۱	۱۱۲
۱۷	نام و نام خانوادگی	تاریخ	۱۱۳	۱۱۴	۱۱۵	۱۱۶	۱۱۷	۱۱۸	۱۱۹
۱۸	نام و نام خانوادگی	تاریخ	۱۲۰	۱۲۱	۱۲۲	۱۲۳	۱۲۴	۱۲۵	۱۲۶
۱۹	نام و نام خانوادگی	تاریخ	۱۲۷	۱۲۸	۱۲۹	۱۳۰	۱۳۱	۱۳۲	۱۳۳
۲۰	نام و نام خانوادگی	تاریخ	۱۳۴	۱۳۵	۱۳۶	۱۳۷	۱۳۸	۱۳۹	۱۴۰
۲۱	نام و نام خانوادگی	تاریخ	۱۴۱	۱۴۲	۱۴۳	۱۴۴	۱۴۵	۱۴۶	۱۴۷

نام و نام خانوادگی بازرس: .....  
 تاریخ: .....

نام و نام خانوادگی مأمور سرشماری: .....  
 تاریخ: .....

نام خانوادگی	تاریخ	محل اقامت
.....	.....	.....

ردیف	نام و نام خانوادگی	تاریخ	شماره - مکان		انواع مکان	نوع مکان		تاریخ	محل اقامت در حال حاضر
			شماره	مکان		نوع مکان	تاریخ		
۱	نام و نام خانوادگی	تاریخ	۱	۱	مکان	مکان	تاریخ	محل اقامت در حال حاضر	
۲	نام و نام خانوادگی	تاریخ	۲	۲	مکان	مکان	تاریخ	محل اقامت در حال حاضر	
۳	نام و نام خانوادگی	تاریخ	۳	۳	مکان	مکان	تاریخ	محل اقامت در حال حاضر	
۴	نام و نام خانوادگی	تاریخ	۴	۴	مکان	مکان	تاریخ	محل اقامت در حال حاضر	
۵	نام و نام خانوادگی	تاریخ	۵	۵	مکان	مکان	تاریخ	محل اقامت در حال حاضر	
۶	نام و نام خانوادگی	تاریخ	۶	۶	مکان	مکان	تاریخ	محل اقامت در حال حاضر	
۷	نام و نام خانوادگی	تاریخ	۷	۷	مکان	مکان	تاریخ	محل اقامت در حال حاضر	
۸	نام و نام خانوادگی	تاریخ	۸	۸	مکان	مکان	تاریخ	محل اقامت در حال حاضر	
۹	نام و نام خانوادگی	تاریخ	۹	۹	مکان	مکان	تاریخ	محل اقامت در حال حاضر	
۱۰	نام و نام خانوادگی	تاریخ	۱۰	۱۰	مکان	مکان	تاریخ	محل اقامت در حال حاضر	
۱۱	نام و نام خانوادگی	تاریخ	۱۱	۱۱	مکان	مکان	تاریخ	محل اقامت در حال حاضر	
۱۲	نام و نام خانوادگی	تاریخ	۱۲	۱۲	مکان	مکان	تاریخ	محل اقامت در حال حاضر	
۱۳	نام و نام خانوادگی	تاریخ	۱۳	۱۳	مکان	مکان	تاریخ	محل اقامت در حال حاضر	
۱۴	نام و نام خانوادگی	تاریخ	۱۴	۱۴	مکان	مکان	تاریخ	محل اقامت در حال حاضر	
۱۵	نام و نام خانوادگی	تاریخ	۱۵	۱۵	مکان	مکان	تاریخ	محل اقامت در حال حاضر	
۱۶	نام و نام خانوادگی	تاریخ	۱۶	۱۶	مکان	مکان	تاریخ	محل اقامت در حال حاضر	
۱۷	نام و نام خانوادگی	تاریخ	۱۷	۱۷	مکان	مکان	تاریخ	محل اقامت در حال حاضر	
۱۸	نام و نام خانوادگی	تاریخ	۱۸	۱۸	مکان	مکان	تاریخ	محل اقامت در حال حاضر	
۱۹	نام و نام خانوادگی	تاریخ	۱۹	۱۹	مکان	مکان	تاریخ	محل اقامت در حال حاضر	
۲۰	نام و نام خانوادگی	تاریخ	۲۰	۲۰	مکان	مکان	تاریخ	محل اقامت در حال حاضر	

نام و نام خانوادگی بازبین ..... تاریخ ..... امضاء .....

نام و نام خانوادگی مأمور سرشماری ..... تاریخ ..... امضاء .....

نام خانوادگی	تاریخ	محل اقامت
نام خانوادگی	تاریخ	محل اقامت

ملاحظات	نام و نام خانوادگی مطلع اصلی	نام پدر	نام و نام خانوادگی مورد نظر	شماره و رتبه پهر صورت
۵	۲	۳	۴	۱
				*
				*
				*
				*
				*
				*
				*
				*
				*

ج- شرکت‌های رسمی و مؤسسات عمومی دارای فعالیت کشاورزی

ملاحظات	نام مسئول یا مطلع قابل دسترسی	نام کامل شرکت رسمی یا مؤسسه عمومی (درای شرکتها یا دکتر کلمه شرکتها)	شماره و رتبه
۱	۲	۳	۱
			**
			**
			**
			**
			**
			**

ملاحظات	نام و نام خانوادگی مطلع اصلی	نام پدر	نام و نام خانوادگی مورد نظر	شماره و رتبه پهر صورت
۵	۲	۳	۴	۱
				*
				*
				*
				*
				*
				*
				*
				*
				*

نام و نام خانوادگی سازمان .....  
 نشانی ..... تاریخ .....

نام و نام خانوادگی خانوادگی سرپرست .....  
 نشانی ..... تاریخ .....

نام شهرستان: \_\_\_\_\_  
 نام دهستان / شهر: \_\_\_\_\_  
 شماره واحد کار / حوزه: \_\_\_\_\_

بسته تلفنی  
 جمهوری اسلامی ایران  
 سازمان صنایع و معادن و وزارت نیرو  
 مرکز امور ایران

فرم ۲ - پرسشنامه بهره‌برداران کشاورزی  
 مرکز امور صنایع کشاورزی ۱۳۸۲

نام شهروندان: \_\_\_\_\_  
 نام دهستان / شهر: \_\_\_\_\_  
 شماره واحد کار / حوزه: \_\_\_\_\_

تلفن: \_\_\_\_\_ کد تلفن محل: \_\_\_\_\_  
 برای مرجع ۲: اگر به‌سنگی غیر از اخصای خانوار بهره‌بردار است، آدرس محل سکونت به‌سنگی: \_\_\_\_\_  
 تلفن: \_\_\_\_\_ کد تلفن محل: \_\_\_\_\_

نام کامل محل سکونت (برای مرجعهای ۱ و ۲): \_\_\_\_\_  
 آدرس کامل محل سکونت (برای مرجعهای ۱ و ۲): \_\_\_\_\_  
 نام پسران: \_\_\_\_\_  
 نام دختران: \_\_\_\_\_

شماره و ردیف خانوار بهره‌بردار (ستون ۱۹، قسمت الف فرم ۱): \_\_\_\_\_  
 شماره و ردیف بهره‌بردار غیر ساکن (ستون ۱۸، قسمت ب فرم ۱): \_\_\_\_\_  
 نام و نام خانوادگی سرپرست خانوار بهره‌بردار غیر ساکن: \_\_\_\_\_  
 نام پسران: \_\_\_\_\_  
 نام دختران: \_\_\_\_\_

شماره و ردیف و آدرس بهره‌بردار (اخصای حقیقی): \_\_\_\_\_  
 شماره و ردیف خانوار بهره‌بردار (ستون ۱۹، قسمت الف فرم ۱): \_\_\_\_\_  
 شماره و ردیف بهره‌بردار غیر ساکن (ستون ۱۸، قسمت ب فرم ۱): \_\_\_\_\_  
 نام شرکت رسمی / مؤسسه عمومی: \_\_\_\_\_  
 آدرس دفتر شرکت رسمی / مؤسسه عمومی: \_\_\_\_\_

تلفن: \_\_\_\_\_ کد تلفن محل: \_\_\_\_\_  
 تلفن: \_\_\_\_\_ کد تلفن محل: \_\_\_\_\_

تلفن: \_\_\_\_\_ کد تلفن محل: \_\_\_\_\_  
 تلفن: \_\_\_\_\_ کد تلفن محل: \_\_\_\_\_

تلفن: \_\_\_\_\_ کد تلفن محل: \_\_\_\_\_  
 برای مرجع ۲: اگر به‌سنگی غیر از اخصای خانوار بهره‌بردار است، آدرس محل سکونت به‌سنگی: \_\_\_\_\_  
 تلفن: \_\_\_\_\_ کد تلفن محل: \_\_\_\_\_

نام کامل محل سکونت (برای مرجعهای ۱ و ۲): \_\_\_\_\_  
 آدرس کامل محل سکونت (برای مرجعهای ۱ و ۲): \_\_\_\_\_  
 نام پسران: \_\_\_\_\_  
 نام دختران: \_\_\_\_\_

شماره و ردیف خانوار بهره‌بردار (ستون ۱۹، قسمت الف فرم ۱): \_\_\_\_\_  
 شماره و ردیف بهره‌بردار غیر ساکن (ستون ۱۸، قسمت ب فرم ۱): \_\_\_\_\_  
 نام و نام خانوادگی سرپرست خانوار بهره‌بردار غیر ساکن: \_\_\_\_\_  
 نام پسران: \_\_\_\_\_  
 نام دختران: \_\_\_\_\_

شماره و ردیف و آدرس بهره‌بردار (اخصای حقیقی): \_\_\_\_\_  
 شماره و ردیف خانوار بهره‌بردار (ستون ۱۹، قسمت الف فرم ۱): \_\_\_\_\_  
 شماره و ردیف بهره‌بردار غیر ساکن (ستون ۱۸، قسمت ب فرم ۱): \_\_\_\_\_  
 نام شرکت رسمی / مؤسسه عمومی: \_\_\_\_\_  
 آدرس دفتر شرکت رسمی / مؤسسه عمومی: \_\_\_\_\_

تلفن: \_\_\_\_\_ کد تلفن محل: \_\_\_\_\_  
 تلفن: \_\_\_\_\_ کد تلفن محل: \_\_\_\_\_

تلفن: \_\_\_\_\_ کد تلفن محل: \_\_\_\_\_  
 تلفن: \_\_\_\_\_ کد تلفن محل: \_\_\_\_\_

بخش ۱ - بهره‌بردارانهای خانوار / بهره‌برداران غیر ساکن

نام یکی از شرکای	نوع بهره‌بردار	کد
_____	دارد <input type="checkbox"/> ندارد <input type="checkbox"/>	۱
_____	دارد <input type="checkbox"/> ندارد <input type="checkbox"/>	۲
_____	دارد <input type="checkbox"/> ندارد <input type="checkbox"/>	۳
_____	دارد <input type="checkbox"/> ندارد <input type="checkbox"/>	۴

نوع بهره‌بردار: \_\_\_\_\_  
 تعداد بهره‌برداران: \_\_\_\_\_

بخش ۲ - مشخصات بهره‌برداران خانوار / بهره‌برداران غیر ساکن

شماره ترتیب تکمیل پرسشنامه: \_\_\_\_\_  
 کد بهره‌بردار در بخش ۱: \_\_\_\_\_  
 تعداد شرکای ساکن در این آبادی / شهر: \_\_\_\_\_  
 برای بهره‌بردارانهای شرکایی (\_\_\_\_\_)

نام و نام خانوادگی مالور سرشماری: \_\_\_\_\_  
 تاریخ: \_\_\_\_\_

بخش ۳ - مشخصات بهره‌برداران

سوابق	جنس	بستگی با سرپرست خانوار			
		۱	۲	۳	۴
_____	_____	_____	_____	_____	_____
_____	_____	_____	_____	_____	_____
_____	_____	_____	_____	_____	_____
_____	_____	_____	_____	_____	_____

سرپرست: \_\_\_\_\_  
 ۱ پدر ۲ زن ۳ فرزند ۴ سایر اعضا

نام و نام خانوادگی: \_\_\_\_\_  
 تاریخ: \_\_\_\_\_

نام و نام خانوادگی مالور سرشماری: \_\_\_\_\_  
 تاریخ: \_\_\_\_\_

نام و نام خانوادگی مالور سرشماری: \_\_\_\_\_  
 تاریخ: \_\_\_\_\_

نام و نام خانوادگی مالور سرشماری: \_\_\_\_\_  
 تاریخ: \_\_\_\_\_

نام و نام خانوادگی مالور سرشماری: \_\_\_\_\_  
 تاریخ: \_\_\_\_\_

۴-۱ ارزشی زراعتی دائم

نام و نام خانوادگی	مساحت	شرح
سازمان زراعت	۲	۱
روستا	۱	کل زمینهای زیر کشت و آبش
	۱	آبش

۴-۲ ارزشی زراعتی آبی

نام و نام خانوادگی	مساحت	شرح
سازمان زراعت	۲	۱
روستا	۱	کل زمینهای زیر کشت و آبش
	۱	آبش

۴-۳ ارزشی زراعتی آبی

نام و نام خانوادگی	نام محصول	مساحت	شرح
سازمان زراعت	نام محصول	۲	۱
روستا	نام محصول	۱	کل زمینهای زیر کشت و آبش
	نام محصول	۱	آبش

۴-۴ محصولات سالانه آبی

نام و نام خانوادگی	نام محصول	مساحت	شرح
سازمان زراعت	نام محصول	۲	۱
روستا	نام محصول	۱	کل زمینهای زیر کشت و آبش
	نام محصول	۱	آبش

۴-۵ محصولات سالانه آبی

نام و نام خانوادگی	نام محصول	مساحت	شرح
سازمان زراعت	نام محصول	۲	۱
روستا	نام محصول	۱	کل زمینهای زیر کشت و آبش
	نام محصول	۱	آبش





**بخش ۷ - مسائلی با ابواب مشاوران مورد استفاده در هر بار**

شرح	مطابق بود	مطابق نبود	شرح	مطابق بود	مطابق نبود
۱	۱	۲	۱	۱	۲
۲	۱	۲	۲	۱	۲
۳	۱	۲	۳	۱	۲
۴	۱	۲	۴	۱	۲
۵	۱	۲	۵	۱	۲
۶	۱	۲	۶	۱	۲
۷	۱	۲	۷	۱	۲
۸	۱	۲	۸	۱	۲
۹	۱	۲	۹	۱	۲
۱۰	۱	۲	۱۰	۱	۲
۱۱	۱	۲	۱۱	۱	۲
۱۲	۱	۲	۱۲	۱	۲

**بخش ۸ - نمونه مسائلی**

شرح	مطابق بود	مطابق نبود	شرح	مطابق بود	مطابق نبود
۱	۱	۲	۱	۱	۲
۲	۱	۲	۲	۱	۲
۳	۱	۲	۳	۱	۲
۴	۱	۲	۴	۱	۲
۵	۱	۲	۵	۱	۲
۶	۱	۲	۶	۱	۲
۷	۱	۲	۷	۱	۲
۸	۱	۲	۸	۱	۲
۹	۱	۲	۹	۱	۲
۱۰	۱	۲	۱۰	۱	۲
۱۱	۱	۲	۱۱	۱	۲
۱۲	۱	۲	۱۲	۱	۲

**بخش ۱۱ - پیروزی کرم پریش**

شرح	مطابق بود	مطابق نبود
۱	۱	۲
۲	۱	۲
۳	۱	۲
۴	۱	۲
۵	۱	۲
۶	۱	۲
۷	۱	۲
۸	۱	۲
۹	۱	۲
۱۰	۱	۲
۱۱	۱	۲
۱۲	۱	۲

**بخش ۱۰ - پیروزی زینب صل**

شرح	مطابق بود	مطابق نبود
۱	۱	۲
۲	۱	۲
۳	۱	۲
۴	۱	۲
۵	۱	۲
۶	۱	۲
۷	۱	۲
۸	۱	۲
۹	۱	۲
۱۰	۱	۲
۱۱	۱	۲
۱۲	۱	۲

**بخش ۹ - پیروزی ماکون به روش تیش**

شرح	مطابق بود	مطابق نبود
۱	۱	۲
۲	۱	۲
۳	۱	۲
۴	۱	۲
۵	۱	۲
۶	۱	۲
۷	۱	۲
۸	۱	۲
۹	۱	۲
۱۰	۱	۲
۱۱	۱	۲
۱۲	۱	۲

**بخش ۸ - پیروزی تیم نظر**

شرح	مطابق بود	مطابق نبود
۱	۱	۲
۲	۱	۲
۳	۱	۲
۴	۱	۲
۵	۱	۲
۶	۱	۲
۷	۱	۲
۸	۱	۲
۹	۱	۲
۱۰	۱	۲
۱۱	۱	۲
۱۲	۱	۲

**بخش ۱۲ - پیروزی نام سوزنی**

شرح	مطابق بود		مطابق نبود		شرح
	۱	۲	۱	۲	
۱	۱	۲	۱	۲	۱
۲	۱	۲	۲	۱	۲
۳	۱	۲	۳	۱	۲
۴	۱	۲	۴	۱	۲
۵	۱	۲	۵	۱	۲
۶	۱	۲	۶	۱	۲
۷	۱	۲	۷	۱	۲
۸	۱	۲	۸	۱	۲
۹	۱	۲	۹	۱	۲
۱۰	۱	۲	۱۰	۱	۲
۱۱	۱	۲	۱۱	۱	۲
۱۲	۱	۲	۱۲	۱	۲

**بخش ۱۳ - پیروزی نام کرمی**

شرح	مطابق بود		مطابق نبود		شرح
	۱	۲	۱	۲	
۱	۱	۲	۱	۲	۱
۲	۱	۲	۲	۱	۲
۳	۱	۲	۳	۱	۲
۴	۱	۲	۴	۱	۲
۵	۱	۲	۵	۱	۲
۶	۱	۲	۶	۱	۲
۷	۱	۲	۷	۱	۲
۸	۱	۲	۸	۱	۲
۹	۱	۲	۹	۱	۲
۱۰	۱	۲	۱۰	۱	۲
۱۱	۱	۲	۱۱	۱	۲
۱۲	۱	۲	۱۲	۱	۲



بخش ۱۷ - تعاون، انرژی و سیمانی

ردیف	شرح	وحدت اندازه	وحدت اندازه
۱	شرکت سیمانی روستایی	<input type="checkbox"/>	<input type="checkbox"/>
۲	شرکت خانه سازی کهنه کوهی	<input type="checkbox"/>	<input type="checkbox"/>
۳	مرکز خدمات جهاد کشاورزی	<input type="checkbox"/>	<input type="checkbox"/>
۴	شرکت انرژی روستایی	<input type="checkbox"/>	<input type="checkbox"/>

بخش ۱۸ - باسکولها، پرسشخانه

ردیف	نام واحد تعاونی	آیدی باسکول پرسش	شماره تلفن واحد
۱			
۲			
۳			
۴			
۵			

بخش ۱۹ - ماسوره سرشاری، گازرسی و گازسانی مسئول فنی

ردیف	نام واحد تعاونی	تاریخ	اسم
	ماسوره سرشاری		
	گازرسی		
	گازرسی مسئول فنی		

بخش ۱۴ - پیش، راهی و نام برابری جمهوری اسلامی ایران

ردیف	شرح	مرد	نبارد	مبتدی
۱	پیش راه	<input type="checkbox"/>	<input type="checkbox"/>	<input type="checkbox"/>
۲	پیش کاروان	<input type="checkbox"/>	<input type="checkbox"/>	<input type="checkbox"/>

بخش ۱۵ - معمرات و ارتباطات

ردیف	شرح	وحدت اندازه	وحدت اندازه
۱	مردم	<input type="checkbox"/>	<input type="checkbox"/>
۲	جاده های پست یا دفتر پست روستایی	<input type="checkbox"/>	<input type="checkbox"/>
۳	تلفن (مرکز معمرات، تلفنخانه و ...)	<input type="checkbox"/>	<input type="checkbox"/>
۴	مردم به وسیله نقشه عمومی در آبادی	<input type="checkbox"/>	<input type="checkbox"/>
۵	مردم به وسیله نقشه در آبادی	<input type="checkbox"/>	<input type="checkbox"/>

بخش ۱۶ - آب، برق و گاز

ردیف	شرح	وحدت اندازه	وحدت اندازه
۱	آب گرم کسب	<input type="checkbox"/>	<input type="checkbox"/>
۲	سیستم منطقه آبشاری (آبشار درون پناه کسب)	<input type="checkbox"/>	<input type="checkbox"/>
۳	آب سرد	<input type="checkbox"/>	<input type="checkbox"/>
۴	گاز سرد کسب	<input type="checkbox"/>	<input type="checkbox"/>

بخش ۱۴ - صنایع تبدیلی محصولات کشاورزی (دامپروری)

ردیف	شرح	نبارد	نبارد	نبارد
۱	پرورش گاوهای گوشتی یک کی	<input type="checkbox"/>	<input type="checkbox"/>	<input type="checkbox"/>
۲	پرورش گاوهای گوشتی	<input type="checkbox"/>	<input type="checkbox"/>	<input type="checkbox"/>
۳	پرورش گاوهای گوشتی	<input type="checkbox"/>	<input type="checkbox"/>	<input type="checkbox"/>
۴	پرورش گاوهای گوشتی	<input type="checkbox"/>	<input type="checkbox"/>	<input type="checkbox"/>
۵	پرورش گاوهای گوشتی	<input type="checkbox"/>	<input type="checkbox"/>	<input type="checkbox"/>
۶	پرورش گاوهای گوشتی	<input type="checkbox"/>	<input type="checkbox"/>	<input type="checkbox"/>
۷	پرورش گاوهای گوشتی	<input type="checkbox"/>	<input type="checkbox"/>	<input type="checkbox"/>
۸	پرورش گاوهای گوشتی	<input type="checkbox"/>	<input type="checkbox"/>	<input type="checkbox"/>
۹	پرورش گاوهای گوشتی	<input type="checkbox"/>	<input type="checkbox"/>	<input type="checkbox"/>
۱۰	پرورش گاوهای گوشتی	<input type="checkbox"/>	<input type="checkbox"/>	<input type="checkbox"/>

بخش ۱۳ - بهداشت و درمان

ردیف	شرح	وحدت اندازه	وحدت اندازه
۱	بیمارستان	<input type="checkbox"/>	<input type="checkbox"/>
۲	مرکز بهداشتی درمانی (درماتیک، کلینیک و ...)	<input type="checkbox"/>	<input type="checkbox"/>
۳	خانه بهداشت	<input type="checkbox"/>	<input type="checkbox"/>
۴	آبازخانه	<input type="checkbox"/>	<input type="checkbox"/>
۵	آزمایشگاه	<input type="checkbox"/>	<input type="checkbox"/>
۶	آزمایشگاه عمومی و بهداشت	<input type="checkbox"/>	<input type="checkbox"/>
۷	آزمایشگاه عمومی و بهداشت	<input type="checkbox"/>	<input type="checkbox"/>
۸	بیمارستان و مطب درمانی	<input type="checkbox"/>	<input type="checkbox"/>
۹	بیمارستان	<input type="checkbox"/>	<input type="checkbox"/>
۱۰	آزمایشگاه	<input type="checkbox"/>	<input type="checkbox"/>
۱۱	آزمایشگاه و کلینیک درمانی	<input type="checkbox"/>	<input type="checkbox"/>