

جمهوری اسلامی ایران
سازمان مدیریت و برنامه‌ریزی کشور
مرکز آمار ایران

نتایج تفصیلی سرشماری عمومی کشاورزی

۱۳۸۲



استان سیستان و بلوچستان

علم
 اقتصرت
 به
 انوار
 هجرت
 کاظمی

کتابخانه مرکز آمار ایران

شماره ۰۰۸۷۷

۲۰

۱۴۰۲

نشان‌های نشریات مرکز آمار ایران

آمار گردآوری نشده است.	-
آمار در دسترس نیست.	000
ذاتاً یا عملاً وجود ندارد.	X
جمع و محاسبه غیرممکن یا بی معنی است.	XX
رقم کمتر از نصف واحد است.	
رقم (نسبت) ناچیز و قابل صرف نظر کردن است.	//
رقم غیرقطعی است.	*
رقم جنبه‌ی تخمینی دارد.	**
به دلیل حفظ محرمانگی، رقم قابل انتشار نیست.	⊙

اختلاف در سرجمع‌ها به علت سوراخت کردن ارقام است. محاسبه‌ی نسبت‌ها و شاخص‌ها
 قبل از سوراخت کردن ارقام صورت گرفته است.

مرکز آمار ایران

نتایج تفصیلی سرشماری عمومی کشاورزی استان سیستان و بلوچستان -
۱۳۸۲ / مرکز آمار ایران. - تهران: مرکز آمار ایران، دفتر انتشارات و
اطلاع رسانی، ۱۳۸۴.

۱۵۱ ص. : جدول، نمودار. - (مرکز آمار ایران: ۳۹۰۷)

ISBN 964-365-388-9 : ۱۸۵۰۰ ریال

۱. کشاورزی -- ایران -- سیستان و بلوچستان -- آمار. ۲. کشاورزی --
ایران -- سیستان و بلوچستان -- جنبه‌های اقتصادی -- آمار. الف. مرکز
آمار ایران. دفتر انتشارات و اطلاع رسانی. ب. عنوان.

۳۳۸/۱۰۹۵۵۰۲۱

HD ۲۰۶۵ / ۲ / م ۴ ن ۱۷

مرکز آمار ایران

نتایج تفصیلی سرشماری عمومی کشاورزی استان سیستان و بلوچستان -

۱۳۸۲

تاریخ انتشار: تیر ۱۳۸۴

شمارگان: ۴۰۰ نسخه

شماره‌ی مسلسل نشریات مرکز آمار ایران: ۳۹۰۷

ناشر: دفتر انتشارات و اطلاع رسانی

قیمت: ۱۸۵۰۰ ریال

چاپ در چاپخانه‌ی مرکز آمار ایران

نقل قول از مطالب این کتاب با ذکر منبع بلامانع است.

تهران، کدپستی ۱۴۱۴۶۶۳۱۱۱، خیابان دکتر فاطمی، خیابان رهی معیری، تلفن ۸۹۶۵۰۶۱-۸

دورنگار: ۸۹۶۳۴۵۱ - ۸۹۶۶۰۸۹

URL: <http://www.sci.org.ir>

E-mail: sci@sci.org.ir

شابک ۹-۳۸۸-۳۶۵-۹۶۴

ISBN 964-365-388-9

HD
۱۳۸۲/۱
۱۳۸۲/۱
۱۳۸۲/۱
۱۳۸۲/۱
۱۳۸۲/۱

پیشگفتار

سومین سرشماری عمومی کشاورزی ایران با هدف جمع‌آوری آمار و اطلاعات واحدهای تولیدی کشاورزی کشور، از ۵ مهر لغایت ۵ آبان ۱۳۸۲، به طور همزمان در سراسر کشور انجام شد. نتایج این سرشماری در برگرفته‌ی مجموعه‌ای بسیار گسترده از اطلاعات آماری است که در قالب جدول‌های متنوع به صورت گزارش‌های چاپی و لوح‌های فشرده ارائه می‌شود.

نشریه‌ی حاضر با عنوان "نتایج تفصیلی سرشماری عمومی کشاورزی ۱۳۸۲" حاوی منتخبی از جدول‌های آماری در سطح استان سیستان و بلوچستان به همراه خلاصه یافته‌ها است که در اختیار علاقه‌مندان قرار می‌گیرد. نتایج این سرشماری برای سطوح جغرافیایی کوچک‌تر از شهرستان، از طریق واحد اطلاع‌رسانی مرکز آمار ایران به آدرس خیابان دکتر فاطمی، نبش رهی معیری برای عموم قابل دسترس است.

مرکز آمار ایران در اجرای سرشماری عمومی کشاورزی ۱۳۸۲، از مشارکت همه جانبه‌ی وزارت جهاد کشاورزی و سازمان مدیریت و برنامه‌ریزی در استان‌ها و همچنین همکاری صمیمانه‌ی تولیدکنندگان کشاورزی که زمینه‌ی اجرای موفقیت آمیز این طرح را فراهم کردند سپاسگزاری می‌کند.

مرکز آمار ایران

NE
۱۳۸۲

فهرست مندرجات

عنوان	صفحه
راهنمای کاربران.....	۷
تعاریف و مفاهیم.....	۱۳
یافته های مهم.....	۱۹
فصل اول - بهره برداران و بهره برداری های کشاورزی	
۱- بهره برداران فهرست شده و بهره برداران سرشماری شده (دارای پرسشنامه) برحسب نوع بهره بردار و شهرستان.....	۲۷
۲- بهره برداری های کشاورزی برحسب نوع بهره بردار و شهرستان.....	۲۸
۳- بهره برداری های کشاورزی متعلق به اشخاص حقیقی برحسب نوع و سن بهره بردار.....	۲۹
۴- بهره برداری های کشاورزی متعلق به اشخاص حقیقی برحسب وضع سواد و مدرک تحصیلی بهره بردار و شهرستان.....	۳۰
۵- بهره برداری های کشاورزی متعلق به اشخاص حقیقی برحسب وضع سواد و مدرک تحصیلی بهره بردار و وسعت اراضی کشاورزی.....	۳۱
۶- بهره برداری های کشاورزی متعلق به اشخاص حقیقی برحسب وضع سواد و مدرک تحصیلی و سن بهره بردار.....	۳۲
۷- بهره برداری های کشاورزی متعلق به اشخاص حقیقی برحسب جنس بهره بردار و بستگی با سرپرست خانوار و شهرستان.....	۳۳
فصل دوم - کاربری اراضی کشاورزی	
۸- بهره برداری های کشاورزی برحسب نوع فعالیت و شهرستان.....	۳۷
۹- تعداد و مساحت بهره برداری های با زمین برحسب شهرستان.....	۳۸
۱۰- تعداد و مساحت بهره برداری های با زمین برحسب وسعت اراضی کشاورزی.....	۳۹
۱۱- تعداد و مساحت بهره برداری های با زمین برحسب سن بهره بردار.....	۴۰
۱۲- تعداد و مساحت بهره برداری های با زمین آبی برحسب شهرستان.....	۴۰
۱۳- تعداد و مساحت بهره برداری های با زمین دیم برحسب شهرستان.....	۴۱
۱۴- تعداد و مساحت بهره برداری های دارای اراضی زراعی برحسب شهرستان.....	۴۲
۱۵- تعداد و مساحت بهره برداری های دارای اراضی زراعی برحسب وسعت اراضی کشاورزی.....	۴۳
۱۶- تعداد و مساحت بهره برداری های دارای اراضی زراعی برحسب وسعت اراضی زراعی.....	۴۴
۱۷- تعداد و مساحت بهره برداری های دارای اراضی زراعی برحسب سن بهره بردار.....	۴۵
۱۸- تعداد و مساحت بهره برداری های دارای اراضی زراعی آبی برحسب شهرستان.....	۴۵
۱۹- تعداد و مساحت اراضی زراعی بهره برداری ها به تفکیک آبی و دیم برحسب شهرستان.....	۴۶

عنوان

صفحه

- ۲۰- تعداد و مساحت باغ و قلمستان بهره‌برداری‌ها برحسب شهرستان..... ۴۷
- ۲۱- تعداد و مساحت باغ و قلمستان بهره‌برداری‌ها برحسب وسعت اراضی کشاورزی..... ۴۸
- ۲۲- تعداد و مساحت باغ و قلمستان بهره‌برداری‌ها برحسب سن بهره‌بردار..... ۴۹
- ۲۳- تعداد و مساحت باغ و قلمستان بهره‌برداری‌ها برحسب وسعت اراضی باغ و قلمستان..... ۵۰
- ۲۴- تعداد و مساحت باغ و قلمستان آبی بهره‌برداری‌ها برحسب شهرستان..... ۵۱
- ۲۵- تعداد و مساحت باغ و قلمستان دیم بهره‌برداری‌ها برحسب شهرستان..... ۵۱
- ۲۶- تعداد و مساحت باغ و قلمستان بهره‌برداری‌ها به تفکیک آبی و دیم برحسب شهرستان..... ۵۲
- فصل سوم - زراعت (محصولات سالانه در فضای باز)**
- ۲۷- تعداد بهره‌برداری، سطح کاشت و مقدار تولید محصولات زراعی بهره‌برداری‌های کشاورزی برحسب نام محصول..... ۵۵
- ۲۸- تعداد بهره‌برداری، سطح کاشت و مقدار تولید گندم برحسب شهرستان..... ۵۷
- ۲۹- تعداد بهره‌برداری، سطح کاشت و مقدار تولید گندم برحسب وسعت اراضی کشاورزی..... ۵۸
- ۳۰- تعداد بهره‌برداری، سطح کاشت و مقدار تولید گندم برحسب وسعت اراضی زراعی..... ۵۹
- ۳۱- تعداد بهره‌برداری، سطح کاشت و مقدار تولید گندم برحسب سن بهره‌بردار..... ۶۰
- ۳۲- تعداد بهره‌برداری، سطح کاشت و مقدار تولید جو برحسب شهرستان..... ۶۱
- ۳۳- تعداد بهره‌برداری، سطح کاشت و مقدار تولید برنج (شنوک) برحسب شهرستان..... ۶۱
- ۳۴- تعداد بهره‌برداری، سطح کاشت و مقدار تولید ذرت دانه‌ای برحسب شهرستان..... ۶۲
- ۳۵- تعداد بهره‌برداری، سطح کاشت و مقدار تولید عدس برحسب شهرستان..... ۶۲
- ۳۶- تعداد بهره‌برداری، سطح کاشت و مقدار تولید باقلا (دانه خشک) برحسب شهرستان..... ۶۲
- ۳۷- تعداد بهره‌برداری، سطح کاشت و مقدار تولید ماش برحسب شهرستان..... ۶۳
- ۳۸- تعداد بهره‌برداری، سطح کاشت و مقدار تولید هندوانه برحسب شهرستان..... ۶۴
- ۳۹- تعداد بهره‌برداری، سطح کاشت و مقدار تولید خیار برحسب شهرستان..... ۶۴
- ۴۰- تعداد بهره‌برداری، سطح کاشت و مقدار تولید خربزه، طالبی، گرمک و دستنبو برحسب شهرستان..... ۶۵
- ۴۱- تعداد بهره‌برداری، سطح کاشت و مقدار تولید یونجه و اسپرس (خشک) برحسب شهرستان..... ۶۵
- ۴۲- تعداد بهره‌برداری، سطح کاشت و مقدار تولید شبدر (خشک) برحسب شهرستان..... ۶۶
- ۴۳- تعداد بهره‌برداری، سطح کاشت و مقدار تولید ذرت خوشه‌ای و علوفه‌ای برحسب شهرستان..... ۶۶
- ۴۴- تعداد بهره‌برداری، سطح کاشت و مقدار تولید سیب زمینی برحسب شهرستان..... ۶۷
- ۴۵- تعداد بهره‌برداری، سطح کاشت و مقدار تولید پیاز برحسب شهرستان..... ۶۷
- ۴۶- تعداد بهره‌برداری، سطح کاشت و مقدار تولید گوجه فرنگی برحسب شهرستان..... ۶۸
- ۴۷- تعداد بهره‌برداری، سطح کاشت و مقدار تولید هویج، ترب، شلغم و چغندرلبویی برحسب شهرستان..... ۶۸
- ۴۸- تعداد بهره‌برداری، سطح کاشت و مقدار تولید سایر سبزیجات برحسب شهرستان..... ۶۹
- ۴۹- تعداد بهره‌برداری، سطح کاشت و مقدار تولید تنباکو برحسب شهرستان..... ۶۹
- ۵۰- تعداد بهره‌برداری، سطح کاشت و مقدار تولید حنا برحسب شهرستان..... ۷۰
- فصل چهارم - باغداری (تولید محصولات دائمی در فضای باز) و تولید گلخانه‌ای**
- ۵۱- تعداد بهره‌برداری، سطح کاشت ساده، تعداد درخت و مقدار تولید محصولات دائمی برحسب نام محصول..... ۷۲
- ۵۲- تعداد بهره‌برداری، سطح کاشت ساده، تعداد درخت و مقدار تولید سیب برحسب شهرستان..... ۷۷
- ۵۳- تعداد بهره‌برداری، سطح کاشت ساده، تعداد درخت و مقدار تولید سیب برحسب وسعت اراضی کشاورزی..... ۷۸

- ۵۴- تعداد بهره‌برداری، سطح کاشت ساده، تعداد درخت و مقدار تولید سیب برحسب وسعت اراضی باغ و قلمستان..... ۸۰
- ۵۵- تعداد بهره‌برداری، سطح کاشت ساده، تعداد درخت و مقدار تولید سیب برحسب سن بهره‌بردار..... ۸۲
- ۵۶- تعداد بهره‌برداری، سطح کاشت ساده، تعداد درخت و مقدار تولید زردآلو و قیسی برحسب شهرستان..... ۸۴
- ۵۷- تعداد بهره‌برداری، سطح کاشت ساده، تعداد درخت و مقدار تولید هلو، شلیل و شفتالو برحسب شهرستان..... ۸۵
- ۵۸- تعداد بهره‌برداری، سطح کاشت ساده، تعداد درخت و مقدار تولید انواع آلو و گوجه برحسب شهرستان..... ۸۶
- ۵۹- تعداد بهره‌برداری، سطح کاشت ساده، تعداد درخت و مقدار تولید انجیر آبی برحسب شهرستان..... ۸۷
- ۶۰- تعداد بهره‌برداری، سطح کاشت ساده، تعداد درخت و مقدار تولید پرتقال برحسب شهرستان..... ۸۸
- ۶۱- تعداد بهره‌برداری، سطح کاشت ساده، تعداد درخت و مقدار تولید لیموشیرین برحسب شهرستان..... ۸۹
- ۶۲- تعداد بهره‌برداری، سطح کاشت ساده، تعداد درخت و مقدار تولید لیموترش (شامل لیموعمانی) برحسب شهرستان..... ۹۰
- ۶۳- تعداد بهره‌برداری، سطح کاشت ساده، تعداد درخت و مقدار تولید موز برحسب شهرستان..... ۹۱
- ۶۴- تعداد بهره‌برداری، سطح کاشت ساده، تعداد درخت و مقدار تولید زیتون برحسب شهرستان..... ۹۲
- ۶۵- تعداد بهره‌برداری، سطح کاشت ساده، تعداد درخت و مقدار تولید انار برحسب شهرستان..... ۹۳
- ۶۶- تعداد بهره‌برداری، سطح کاشت ساده، تعداد درخت و مقدار تولید خرما برحسب شهرستان..... ۹۴
- ۶۷- تعداد بهره‌برداری، سطح کاشت ساده، تعداد درخت و مقدار تولید پسته برحسب شهرستان..... ۹۵
- ۶۸- تعداد بهره‌برداری، سطح کاشت ساده، تعداد درخت و مقدار تولید انگور آبی برحسب شهرستان..... ۹۶
- ۶۹- تعداد بهره‌برداری، سطح کاشت ساده، تعداد درخت و مقدار تولید انواع تریزی برحسب شهرستان..... ۹۷
- ۷۰- تعداد بهره‌برداری، سطح کاشت ساده، تعداد درخت و مقدار تولید آبه برحسب شهرستان..... ۹۸
- ۷۱- تعداد بهره‌برداری، سطح کاشت ساده، تعداد درخت و مقدار تولید کنار برحسب شهرستان..... ۹۹
- ۷۲- مساحت گلخانه‌ها و تولید انواع محصولات در بهره‌برداری‌ها برحسب شهرستان..... ۱۰۰

فصل پنجم - مکانیزاسیون کشاورزی (استفاده از ماشین‌ها و ادوات کشاورزی و آبیاری تحت فشار)

- ۷۳- تعداد بهره‌برداری‌های استفاده‌کننده از هر یک از ماشین‌ها و ادوات کشاورزی برحسب شهرستان..... ۱۰۲
- ۷۴- تعداد بهره‌برداری‌های استفاده‌کننده از هر یک از ماشین‌ها و ادوات کشاورزی برحسب وسعت اراضی کشاورزی..... ۱۰۵
- ۷۵- تعداد بهره‌برداری‌های استفاده‌کننده از هر یک از ماشین‌ها و ادوات کشاورزی برحسب وسعت اراضی زراعی..... ۱۰۹
- ۷۶- تعداد بهره‌برداری‌های استفاده‌کننده از هر یک از ماشین‌ها و ادوات کشاورزی متعلق به خود برحسب شهرستان..... ۱۱۳
- ۷۷- مساحت تحت پوشش بهره‌برداری‌های استفاده‌کننده از سیستم آبیاری بارانی برحسب شهرستان..... ۱۱۵
- ۷۸- مساحت اراضی کشاورزی تحت پوشش بهره‌برداری‌های استفاده‌کننده از سیستم آبیاری بارانی برحسب وسعت اراضی کشاورزی..... ۱۱۶
- ۷۹- مساحت تحت پوشش بهره‌برداری‌های استفاده‌کننده از سیستم آبیاری بارانی برحسب سن بهره‌بردار..... ۱۱۷
- ۸۰- مساحت اراضی کشاورزی تحت پوشش بهره‌برداری‌های استفاده‌کننده از سیستم آبیاری بارانی برحسب وسعت اراضی تحت پوشش آبیاری تحت فشار..... ۱۱۸
- ۸۱- مساحت تحت پوشش بهره‌برداری‌های استفاده‌کننده از سیستم آبیاری قطره‌ای برحسب شهرستان..... ۱۱۹

فصل ششم - دامپروری

- ۸۲- بهره‌برداری‌های دارای دام کوچک طی ۳۶۵ روز گذشته و تعداد دام آن‌ها در روز آمارگیری برحسب شهرستان..... ۱۲۳
- ۸۳- بهره‌برداری‌های دارای دام کوچک طی ۳۶۵ روز گذشته و تعداد دام آن‌ها در روز آمارگیری برحسب تعداد دام کوچک..... ۱۲۴
- ۸۴- بهره‌برداری‌های دارای گوسفند و بره در روز آمارگیری و تعداد دام آن‌ها برحسب شهرستان..... ۱۲۶

عنوان

صفحه

- ۸۵- بهره‌برداری‌های دارای گوسفند و بره در روز آمارگیری و تعداد دام آن‌ها برحسب وسعت اراضی کشاورزی..... ۱۲۷
- ۸۶- بهره‌برداری‌های دارای گوسفند و بره در روز آمارگیری و تعداد دام آن‌ها برحسب سن بهره‌بردار ۱۲۹
- ۸۷- بهره‌برداری‌های دارای گوسفند و بره در روز آمارگیری و تعداد دام آن‌ها برحسب تعداد گوسفند و بره در روز آمارگیری..... ۱۳۱
- ۸۸- بهره‌برداری‌های دارای بز و بزغاله در روز آمارگیری و تعداد دام آن‌ها برحسب شهرستان..... ۱۳۳
- ۸۹- بهره‌برداری‌های دارای گاو و گوساله در روز آمارگیری و تعداد دام آن‌ها برحسب شهرستان..... ۱۳۴
- ۹۰- بهره‌برداری‌های دارای گاو و گوساله در روز آمارگیری و تعداد دام آن‌ها برحسب تعداد دام بزرگ..... ۱۳۵
- ۹۱- بهره‌برداری‌های دارای گاو و گوساله‌ی بومی در روز آمارگیری و تعداد دام آن‌ها برحسب شهرستان..... ۱۳۷
- ۹۲- بهره‌برداری‌های دارای گاو و گوساله‌ی دورگ در روز آمارگیری و تعداد دام آن‌ها برحسب شهرستان..... ۱۳۸
- ۹۳- بهره‌برداری‌های دارای گاو و گوساله‌ی اصیل در روز آمارگیری و تعداد دام آن‌ها برحسب شهرستان..... ۱۳۹
- ۹۴- بهره‌برداری‌های دارای شتر و بچه شتر در روز آمارگیری و تعداد دام آن‌ها برحسب شهرستان..... ۱۴۰
- ۹۵- فروش گوسفند و بره‌ی پرواری، ذبیح و تلفات آن‌ها در بهره‌برداری‌ها برحسب شهرستان..... ۱۴۱
- ۹۶- فروش بز و بزغاله‌ی پرواری، ذبیح و تلفات آن‌ها در بهره‌برداری‌ها برحسب شهرستان..... ۱۴۱
- ۹۷- فروش گاو و گوساله‌ی پرواری، ذبیح و تلفات آن‌ها در بهره‌برداری‌ها برحسب شهرستان..... ۱۴۲
- ۹۸- فروش شتر و بچه شتر پرواری، ذبیح و تلفات آن‌ها در بهره‌برداری‌ها برحسب شهرستان..... ۱۴۲
- ۹۹- تولید شیر در بهره‌برداری‌ها برحسب نوع دام و شهرستان..... ۱۴۳
- ۱۰۰- تعداد دام و مقدار تولید پشم، مو و کرک گوسفند و بز در بهره‌برداری‌ها برحسب شهرستان..... ۱۴۴
- ۱۰۱- بهره‌برداری‌های پرورش ماکیان به روش سنتی و تعداد ماکیان آن‌ها برحسب شهرستان..... ۱۴۵
- ۱۰۲- پرورش ماکیان به روش سنتی در بهره‌برداری‌ها برحسب طبقات تعداد ماکیان..... ۱۴۶
- ۱۰۳- پرورش زنبور عسل، تعداد کندو و مقدار تولید عسل با موم در بهره‌برداری‌ها برحسب شهرستان..... ۱۴۸
- ۱۰۴- پرورش زنبور عسل، تعداد کندو و مقدار تولید عسل با موم در بهره‌برداری‌ها برحسب طبقات تعداد کندو..... ۱۴۹

راهنمای کاربران

نتایج سرشماری عمومی کشاورزی ۱۳۸۲ مجموعه‌ای بسیار گسترده از اطلاعات آماری است که به اشکال متنوع به شرح زیر در اختیار کاربران قرار می‌گیرد:

- جدول‌های آماری در نشریات چاپی

- جدول‌های آماری در نشریات الکترونیکی

- فایل‌های اطلاعاتی رایانه‌ای به سفارش متقاضی

استفاده‌ی کاربران از اطلاعات ارائه شده به هر شکل و در هر قالبی باشد، مستلزم آشنایی با مفاهیم، اصطلاحات فنی و روش‌های اجرایی به کار گرفته شده در سرشماری عمومی کشاورزی است که در این راهنما به عنوان جزء لاینفک نتایج سرشماری تشریح می‌شود. از آنجا که اغلب مفاهیم و اصطلاحات مورد بحث، خاص این طرح آماری است و ممکن است با برداشته‌های موجود در اذهان عمومی متفاوت باشد، بدون توجه به تعاریف و نکات توضیح داده شده در این راهنما، کاربران محترم دچار سردرگمی و اشتباهات زیادی خواهند شد و لذا به آنان در هر سطحی که باشند و هر هدفی از کاربرد نتایج داشته باشند، مطالعه‌ی این راهنما توصیه می‌شود.

۱- روش سرشماری و برخی ویژگی‌های آن

سرشماری عمومی کشاورزی ۱۳۸۲ یک طرح آماری منطبق با اصول پذیرفته شده توسط سازمان‌های آماری اکثر کشورهای جهان بوده و بر پایه‌های مشروح زیر استوار است:

- بهره‌برداری کشاورزی (Holding) طبق تعریفی که خواهد آمد، واحد آماری اصلی بوده است و بهره‌بردار کشاورزی و آبادی نیز دو واحد آماری دیگر مورد استفاده بوده‌اند. پرسشنامه‌های بهره‌برداری و آبادی ضمیمه‌ی این نشریه است.

- مراجعه به بهره‌بردار و تکمیل پرسشنامه بر اساس اظهارات او مبنای کسب اطلاعات بوده است و در مواردی که امکان دسترسی به بهره‌بردار فراهم نبوده، از افراد دیگری که با بهره‌بردار در ارتباط بوده‌اند به جای بهره‌بردار استفاده شده است.

اطلاعاتی که واحد آماری آن "آبادی" بوده است، طی مصاحبه با معتمدین و صاحب نظران آبادی نظیر اعضای شوراهای روستایی جمع‌آوری شده است.

- فهرست بهره‌برداران در نقاط روستایی مسکونی و اکثر شهرها از طریق مراجعه و پرسش خانه به خانه و در ۱۰۸ شهر منتخب طبق فهرست صفحه بعد به دلیل وسعت شهر و پایین بودن نسبت فعالیت‌های کشاورزی از طریق مراجعه به منابع اداری، ثبتی و مطلعین محلی و با روش تحقیق عملیاتی توسط سازمان‌های جهاد کشاورزی طی ماه‌های پایانی سال ۱۳۸۱ و ماه‌های آغازین سال ۱۳۸۲ تهیه شده است.

- اطلاعات ارائه شده به دلیل ماهیت کار، کم و بیش با خطاهای آماری غیرقابل کنترل همراه است و این نوع خطا ممکن است در برخی سطوح جغرافیایی کوچک محسوس تر باشد.
- پرسشگران به‌طور عموم از جوانان جوای کار دارای تحصیلات حداقل دیپلم دبیرستان و تحصیل کرده‌های رشته‌های کشاورزی انتخاب شده‌اند و تحت نظارت کارشناسان سازمان‌های جهاد کشاورزی و سازمان‌های مدیریت و برنامه‌ریزی، از ۵ مهر لغایت ۵ آبان انجام وظیفه کرده‌اند.
- پس از مرحله‌ی آمارگیری و ورود داده‌ها به رایانه، داده‌های یرت و غیرواقعی توسط کارشناسان سازمان‌های مدیریت و برنامه‌ریزی و جهاد کشاورزی مورد بازنگری قرار گرفته و در صورت لزوم با توجه به شواهد و قرائین موجود، طبق راهنمای فنی اصلاح شده‌اند.

۲ - واحدهای جغرافیایی

- کوچک‌ترین واحد جغرافیایی که نتایج سرشماری برای آن قابل ارائه است "آبادی" و "شهر" است.
- از مجموع اطلاعات آبادی‌های واقع در محدوده‌ی هر دهستان، اطلاعات دهستان و از مجموع اطلاعات دهستان‌ها و شهرهای واقع در محدوده‌ی یک بخش، اطلاعات بخش و سپس اطلاعات شهرستان و استان به دست می‌آید.
- طبق تعریف ارائه شده در این سرشماری، آبادی مجموعه‌ای از یک یا چند مکان و یا اراضی به هم پیوسته (اعم از کشاورزی و غیر کشاورزی) است که خارج از محدوده‌ی شهرها واقع شده و دارای محدوده‌ی ثبتی یا عرفی مستقل باشد. به این ترتیب نه تنها دهات، بلکه مزارع، نهوه‌خانه‌ها، معادن، ایستگاه‌های راه‌آهن و ... که دارای محدوده‌ی ثبتی یا عرفی مستقلی باشند، آبادی محسوب می‌شوند.
- شایان ذکر است محدوده‌ی آبادی‌ها روی نقشه‌های آماری مشخص نمی‌شود و در طبیعت ممکن است از طریق مرز مشترک با آبادی مجاور و یا اراضی ملی و ... قابل شناسایی باشد.

فهرست ۱۰۸ شهر منتخب برای اجرای سرشماری بدون مراجعه‌ی مکان به مکان

استان	شهر
خوزستان	آبادان
	اهواز
	بندر امام خمینی
	بندر ماه شهر
	بهبهان
	خرمشهر
	دزفول
	شوشتر
	مسجد سلیمان
فارس	آباده
	داراب
	شیراز
	فسا
	کازرون
	لار
	مرودشت
کرمان	سیرجان
	کرمان
	چیرفت
لرستان	الیگودرز
	بروجرد
	خرم آباد
	دورود
	ازنا
ایلام	ایلام
بوشهر	خارک
	بوشهر
	برازجان
	بندر گناوه

استان	شهر
مرکزی	اراک
	خمین
	ساوه
	محلات
گیلان	آستارا
	بندر انزلی
	رشت
	لاهیجان
آذربایجان شرقی	تبریز
	مراغه
	میانه
آذربایجان غربی	ارومیه
	خوی
	ماکو
	مهاباد
	میاندوآب
	بوکان
کرمانشاه	کرمانشاه
	اسلام آباد غرب
اصفهان	رهنان
	اصفهان
	فلاورجان
	کاشان
	فولادشهر
هرمزگان	بندر عباس
	بندر لنگه
	میناب
	کیش
	قشم

استان	شهر
زنجان	زنجان
سمنان	دامغان
	سمنان
	شاهرود
	گرمسار
یزد	یزد
	تفت
همدان	ملایر
	نهایند
	همدان
چهارمحال و یختیاری	بروجن
	شهرکرد
قزوین	قزوین
	آبیک
گلستان	گرگان
	گنبد کاووس
تهران	تهران
	ماه‌دشت
	کرج
	پیشوا
	ورامین
	قرچک
	هشتگرد
	نظرآباد
	اسلام‌شهر

استان	شهر
خراسان شمالی	بجنورد
خراسان جنوبی	بیرجند
خراسان رضوی	تایباد
	ترت حیدریه
	ترت جام
	سبزوار
	قوچان
	مشهد
	نیشابور
سیستان و بلوچستان	چناران
	کاشمر
	ایرانشهر
سیستان و بلوچستان	چاه‌بهار
	خاش
	زاهدان
کردستان	بانه
	سقز
	سنندج
	مریوان
کهگیلویه و بویراحمد	دوگنبدان
	یاسوج
اردبیل	اردبیل
	خلخال
	پارس‌آباد
قم	قم

استان مازندران فاقد شهر منتخب بوده است.

۳- موارد افتراق در تعاریف و روش‌های اجرای سرشماری عمومی کشاورزی ۱۳۸۲ با سرشماری‌های عمومی کشاورزی سال‌های ۱۳۷۲ و ۱۳۶۷:

نظر به این‌که بسیاری از کاربران ممکن است نتایج این سرشماری را با نتایج سرشماری‌های کشاورزی سال‌های قبل مقایسه کنند توجه به موارد افتراق این سرشماری‌ها بسیار ضروری است و اهم آن‌ها به شرح زیر است:

- در سرشماری‌های سال‌های قبل، در تعریف بهره‌برداری کشاورزی، محدوده‌ی جغرافیایی شهرستان، ملاک تمایز بهره‌برداری‌ها از یکدیگر بوده است و حال آن‌که در این سرشماری به منظور کاهش میزان خطای آماری و نیز برای این‌که بتوان اطلاعات مربوط به اراضی کشاورزی را در سطح کوچک‌ترین واحد جغرافیایی ارائه کرد، محدوده‌ی آبادی یا شهر، ملاک تمایز بهره‌برداری قرار گرفته است. بنابراین انتظار می‌رود که طبق نتایج این سرشماری بهره‌برداری‌ها به تعداد بیش‌تر و با میانگین کوچک‌تر ارائه شوند.

- در سرشماری‌های سال‌های قبل، برای تهیه‌ی فهرست بهره‌بردارهای کشاورزی و کسب اطلاعات مربوط به خانوارهای بهره‌بردار، فقط به محل سکونت خانوارها مراجعه شده است و از آن‌جا که محل اراضی کشاورزی و واحدهای دامداری (بهره‌برداری‌های کشاورزی) ممکن است در نقاط دیگری قرار داشته باشند احتمال خطای سرشماری نشدن آن‌ها وجود داشته است لذا در این سرشماری، فهرست بهره‌بردارهای هر شهر یا هر آبادی اعم از مسکونی و غیرمسکونی با مراجعه به همان شهر و آبادی و انجام تحقیقات خانه به خانه و تحقیقات محلی تهیه شده است.

- نتایج ارائه شده برای واحدهای جغرافیایی کوچک‌تر از شهرستان (شهر، آبادی، دهستان و بخش) در سرشماری‌های قبلی، شامل اراضی و دام‌های متعلق به خانوارهای ساکن در آن واحدهای جغرافیایی است که ممکن است بخشی از آن‌ها در جای دیگری از کشور قرار داشته باشند. در نتایج این سرشماری، اطلاعات هر نقطه یا محدوده‌ی جغرافیایی، نشان دهنده‌ی واحدهای تولیدی کشاورزی واقع در همان نقطه یا محدوده است و ارتباطی با محل سکونت خانوار بهره‌بردار ندارد.

- نتایج این سرشماری مانند هر طرح آماری دیگر، اطلاعات را بر اساس تقسیمات کشوری زمان اجرای آمارگیری ارائه می‌کند و بنابراین در محدوده‌های جغرافیایی غیر هم‌سطح با سال‌های قبل، قابل مقایسه نیست.

- نظر به این‌که تشخیص مستقل یا غیرمستقل بودن محدوده‌ی عرفی آبادی توسط مأموران آمارگیری در سرشماری‌های عمومی همواره با مشکلاتی مواجه بوده و فهرست آبادی‌ها را دچار تغییرات غیرموجه می‌نموده است، قبل از اجرای سرشماری عمومی کشاورزی ۱۳۸۲ با اجرای عملیات میدانی گسترده‌ای تحت عنوان "طرح اصلاح و بهنگام‌سازی پرونده‌ی آبادی‌ها - ۱۳۸۱" توسط کارشناسان سازمان‌های مدیریت و برنامه‌ریزی استان، جهاد کشاورزی و مرکز آمار ایران به همه‌ی آبادی‌ها، طبق فهرست موجود از سرشماری‌های قبلی مرکز آمار ایران مراجعه شد و طی پرسشنامه‌ی خاصی که برای هر آبادی تکمیل شد، با ادغام نقاطی که فاقد محدوده‌ی مستقل بوده‌اند در آبادی اصلی از یک طرف و تشخیص و تفکیک تعدادی آبادی جدید از طرف دیگر، فهرست جدیدی برای آبادی‌های کشور به دست آمد که به عنوان چارچوب اولیه‌ی سرشماری کشاورزی ۱۳۸۲ پذیرفته شد. بنابراین ممکن است در مقایسه‌ی تطبیقی نتایج این سرشماری با سرشماری عمومی نفوس و مسکن ۱۳۷۵ یا سرشماری‌های عمومی کشاورزی ۱۳۷۲ و ۱۳۶۷ و دیگر طرح‌های آماری سراسری مرکز آمار ایران علاوه بر اختلاف ناشی از تغییر تقسیمات کشوری، اختلافاتی ناشی از ادغام یا تفکیک نقاط روستایی کوچک و مجاور یکدیگر نیز وجود داشته باشد.

۴- نکات شایان توجه در جدول‌های آماری

هر جدول آماری از "عنوان"، "سرستون‌ها"، "ستون شرح" و "متن جدول" تشکیل شده است که می‌باید به مندرجات آن‌ها با دقت توجه شود. متن جدول شامل اعدادی است که اطلاعات آماری را تشکیل می‌دهند و به وسیله‌ی مندرجات سه قسمت دیگر (عنوان، سرستون و شرح) قابل درک و تبیین می‌باشند. در برخی موارد، مطالب مندرج در سه قسمت نام برده شده برای درک اطلاعات متن کافی نیست و باید به زیرنویس‌ها و تعاریف و توضیحات این راهنما یا صفحه‌های راهنمای مأمور سرشماری نیز توجه شود.

در عنوان جدول معمولاً سطح جغرافیایی تحت پوشش، زمان آماری و ماهیت یا موضوع اعداد متن جدول به طور کلی توضیح داده می‌شود. ستون شرح و سرستون‌ها، به طور دقیق ماهیت و مفهوم اطلاع مندرج در خانه‌ی محل تقاطع را مشخص می‌کنند. در جدول‌های آماری نتایج این سرشماری، از ستون شرح عموماً برای طبقه‌بندی بهره‌برداران‌های کشاورزی استفاده شده است و ممکن است یک قلم آماری یا چند نوع طبقه‌بندی و بنابراین در چند جدول به شرح زیر ارائه شود:

- طبقه‌بندی بر اساس محل استقرار بهره‌برداران‌ها (توزیع جغرافیایی)

- طبقه‌بندی بر اساس وسعت اراضی کشاورزی (مجموع اراضی زراعی و باغ و قلمستان آبی و دیم)

- طبقه‌بندی بر اساس سن بهره‌بردار (ویژه‌ی بهره‌برداران‌های متعلق به اشخاص حقیقی)

- طبقه‌بندی بر اساس وسعت فعالیت مرتبط با موضوع جدول (مانند اراضی زراعی، اراضی باغ و قلمستان، دام بزرگ، دام کوچک و ...)

شایان ذکر است اگر یک قلم اطلاع با پوشش یکسان در چند جدول با طبقه‌بندی‌های متفاوت ارائه شود، در تمام آن جدول‌ها سطر جمع‌ها با هم مساوی خواهند بود و فقط اختلاف جزئی ناشی از گرد شدن اعداد در آن‌ها وجود خواهد داشت. باید توجه شود که سرجمع‌های جدول‌های ارائه شده با طبقه‌بندی سن بهره‌بردار به دلیل عدم پوشش بهره‌برداران شرکت رسمی و مؤسسه‌ی عمومی، کمتر یا حداکثر مساوی سرجمع‌های ارائه شده در سایر طبقات یا تقسیمات جغرافیایی خواهد بود.

در جدول‌هایی که تعداد بهره‌برداران (خانوار معمولی ساکن، بهره‌بردار غیرساکن، خانوار معمولی غیرساکن و شرکت رسمی و مؤسسه‌ی عمومی) را ارائه می‌کنند، نباید تصور شود که از حاصل جمع آن‌ها، تعداد کل بهره‌برداران به دست می‌آید، زیرا طبق تعریف ارائه شده، بهره‌برداران حقیقی دارای فصول مشترکی هستند که باعث شمارش تکراری آن‌ها می‌شود.

تعاریف و مفاهیم

خانوار

خانوار از افرادی تشکیل می‌شود که با هم در یک اقامتگاه زندگی می‌کنند، با یکدیگر همخرج هستند و معمولاً با هم غذا می‌خورند. بنابراین، لازم نیست که اعضای یک خانوار حتماً با یکدیگر رابطه‌ی خویشاوندی داشته باشند. به عبارت دیگر خانوار لزوماً با خانواده یکی نیست. فردی که به تنهایی زندگی می‌کند نیز، خانوار تلقی می‌شود.

فعالیت‌های کشاورزی

در این سرشماری فعالیت‌های کشاورزی مورد نظر عبارتند از:

— **زراعت:** منظور از زراعت، کشت و کار نباتات سالانه در فضای باز یا تحت پوشش موقت، روی زمین زراعی، یا بین درختان باغ است. نباتات سالانه معمولاً ساقه‌ی علفی دارند و پس از برداشت محصول، بوته‌ی آن‌ها از بین می‌رود و با این‌که قسمت‌های زیرزمینی گیاه (ریشه، پیاز و نظایر آن) برای سال بعد در زمین باقی می‌ماند. به عنوان مثال کشت گندم، چندرقتند، یونجه، پنبه، پیاز، زعفران، انواع سبزی‌ها، حبوب و گلایل، زراعت محسوب می‌شود.

— **باغداری:** منظور از باغداری، احداث و نگهداری باغ‌های مثمر و غیرمثمر شامل قلمستان و به‌طور کلی پرورش نباتات دائمی روی زمین، در فضای باز یا زیر پوشش موقت است. نباتات دائمی گیاهانی هستند که غالباً تنه یا ساقه‌ی چوبی دارند و پس از برداشت محصول، تمام یا قسمتی از گیاه در زمین باقی می‌ماند و مجدداً در سال‌های بعد محصول می‌دهد. انواع درختان و درختچه‌های مثمر مانند پرتقال، هلو، انگور، بوته‌ی چای و گل محمدی و انواع درختان غیرمثمر مانند تیریزی و سپیدار، نباتات دائمی محسوب می‌شوند.

— **تولید گلخانه‌ای:** منظور از تولید گلخانه‌ای، کشت و کار انواع محصولات سالانه یا دائمی است که در گلخانه‌ها با هدف بهره‌برداری اقتصادی انجام می‌شود. کشت محصولات کشاورزی زیر پوشش موقت مانند کشت زیرپلاستیک، تولید گلخانه‌ای محسوب نمی‌شود. منظور از گلخانه، مکانی است که با ایجاد ساختمان با پایه‌های ثابت و سقف شیشه‌ای، پوشش پلاستیکی یا ...، برای تولید محصولات سالانه یا دائمی در محیط تحت کنترل از نظر حرارت، رطوبت، نور، تهویه و ... اختصاص یافته است. مکان مورد استفاده برای پرورش قارچ، در این سرشماری تولید گلخانه‌ای محسوب نشده است.

— **پرورش دام:** منظور، پرورش گوسفند و بره، بز و بزغاله، گاو و گوساله، گاو میش و بچه گاو میش و شتر و بچه شتر است. در این سرشماری به گوسفند و بره و بز و بزغاله، "دام کوچک" و به گاو و گوساله، گاو میش و بچه گاو میش و شتر و بچه شتر، "دام بزرگ" گفته شده است.

— **پرورش ماکیان:** منظور، پرورش انواع مرغ و خروس و جوجه، اردک، غاز و بوقلمون است.

— **پرورش زنبور عسل:** نگهداری انواع کندوی فعال (دارای جمعیت) اعم از نوع جدید یا قدیم، زنبورداری یا پرورش زنبور عسل به حساب می‌آید.

— **پرورش کرم ابریشم:** نگهداری کرم ابریشم به منظور تولید پیله، پرورش کرم ابریشم یا نوغانداری نامیده می‌شود.

بهره‌برداری کشاورزی، بهره‌بردار و انواع آن‌ها

تمامی فعالیت‌های کشاورزی که تحت مدیریت واحدی قرار دارد، یک واحد تولیدی کشاورزی است که بهره‌برداری کشاورزی نامیده می‌شود. این مدیریت توسط اعضای یک یا چند خانوار (اشخاص حقیقی) یا توسط یک شرکت رسمی یا مؤسسه‌ی عمومی (اشخاص حقوقی) اعمال می‌شود.

اگر فعالیت‌های یک واحد تولیدی کشاورزی در محدوده‌ی چند آبادی یا شهر گسترده باشد، در سرشماری ۱۳۸۲ هر قسمت واقع در محدوده‌ی یک شهر یا آبادی، یک بهره‌برداری کشاورزی تلقی شده است. با این تعریف، اطلاعات منسب به هر آبادی یا شهر، از مجموع اطلاعات بهره‌برداری‌های کشاورزی آن شهر یا آبادی به دست آمده است.

بهره‌برداری‌هایی مورد سرشماری واقع شده‌اند که لاقل در یکی از گروه‌های زیر قرار گرفته باشند:

- بهره‌برداری‌های دارای حداقل ۴۰۰ مترمربع زمین زراعی در روز آمارگیری.
- بهره‌برداری‌های دارای حداقل ۲۰۰ مترمربع باغ و قلمستان در روز آمارگیری.
- بهره‌برداری‌های پرورش دهنده‌ی دام بزرگ (گاو و گوساله، گاو میش و بچه گاو میش و شتر و بچه شتر) که در طول ۳۶۵ روز گذشته شامل روز آمارگیری، دارای حداقل یک رأس دام بزرگ بوده‌اند.
- بهره‌برداری‌های پرورش دهنده‌ی دام کوچک (گوسفند و بره و بز و بزغاله) که در طول ۳۶۵ روز گذشته شامل روز آمارگیری، دارای حداقل دو رأس دام کوچک بوده‌اند.
- بهره‌برداری‌های پرورش دهنده‌ی ماکیان به روش سنتی که در روز آمارگیری دارای حداقل ۱۰ قطعه مرغ، خروس، جوجه، اردک، غاز و بوقلمون بوده‌اند.
- بهره‌برداری‌هایی که طی سال زراعی ۱۳۸۲ - ۱۳۸۱، دارای تولید گلخانه‌ای در هر وسعتی بوده‌اند.
- بهره‌برداری‌هایی که در طول ۳۶۵ روز گذشته شامل روز آمارگیری دارای فعالیت پرورش کرم ابریشم یا زنبور عسل در هر وسعتی بوده‌اند.

در این سرشماری بهره‌برداری‌هایی که به دلیل واجد شرایط بودن لاقل در یکی از گروه‌های فوق، به عنوان بهره‌برداری شناسایی شده‌اند اطلاعات سایر فعالیت‌های آن‌ها، حتی اگر زیر حد نصاب‌های تعیین شده باشد، مورد پرسش قرار گرفته و نتیجه در پرسشنامه‌های مربوط ثبت شده است.

بهره‌برداری اختصاصی و بهره‌برداری شریکی

بهره‌برداری اختصاصی نوعی بهره‌برداری کشاورزی تحت مدیریت اشخاص حقیقی است که توسط اعضای یک خانوار یا توسط یک نفر بهره‌بردار به تنهایی اداره می‌شود و بهره‌برداری شریکی نوعی بهره‌برداری کشاورزی است که توسط دو یا چند بهره‌بردار که عضو یک خانوار نیستند به طور مشترک اداره می‌شود و فاقد شخصیت حقوقی است.

بهره‌برداری با زمین و بی‌زمین

اگر بهره‌برداری دارای فعالیت زراعت یا باغداری در زمین کشاورزی، غیر گلخانه باشد بهره‌برداری با زمین و در غیر این صورت بهره‌برداری بی‌زمین محسوب می‌شود؛ بهره‌برداری‌های بی‌زمین مانند بهره‌برداری‌هایی که فقط دارای فعالیت دامداری یا تولید گلخانه‌ای هستند.

انواع بهره‌بردار

در این سرشماری برای دستیابی به بهره‌بردارهای کشاورزی، ابتدا فهرست بهره‌برداران کشاورزی در هر آبادی یا شهر تهیه شده و به این لحاظ ۴ نوع بهره‌بردار تعریف و تشخیص داده شده است:

- خانوار معمولی ساکن

خانوارهای بهره‌بردار کشاورزی که در محدوده‌ی آبادی یا شهر محل سکونت خود دارای "بهره‌بردار کشاورزی اختصاصی" بوده و با در مدیریت یک یا چند "بهره‌بردار شریکی" یا سایر خانوارها مشارکت داشته‌اند، در این گروه قرار گرفته‌اند. این بهره‌برداران از طریق مراجعه به مکان محل سکونت در زمان سرشماری، شناسایی و فهرست شده‌اند.

- بهره‌بردار غیرساکن

اشخاص حقیقی که محل سکونت آن‌ها شهر یا آبادی غیر از شهر یا آبادی محل وقوع بهره‌بردار کشاورزی آنان بوده است، صرف‌نظر از اینکه در شهر یا آبادی محل سکونت خود نیز دارای بهره‌بردار کشاورزی باشند یا نباشند "بهره‌بردار غیرساکن" نامیده شده و در این گروه قرار گرفته‌اند. بدیهی است که همین بهره‌برداران اگر در محل سکونت خود نیز دارای بهره‌بردار کشاورزی باشند، در آنجا در گروه خانوارهای معمولی ساکن (بهره‌بردار) قرار گرفته‌اند.

- خانوار معمولی غیرساکن

بهره‌بردارانی که در زمان اجرای سرشماری با کلیه اعضای خانوار در حال کوچ بوده‌اند و مأموران سرشماری آنان را در محلی غیر از محدوده‌ی آبادی یا شهر محل سکونت، شناسایی کرده و به اعتبار دل‌ا بودن تعدادی دام متحرک، در همانجا سرشماری شده‌اند، در این گروه قرار گرفته‌اند.

- محدوده بهره‌بردار این نوع بهره‌برداران در سطح شهرستان تلقی شده است و به حساب هیچ‌یک از آبادی‌ها و یا شهرها نیامده است.

- اراضی کشاورزی این خانوارها، در آبادی یا شهر محل وقوع آن‌ها و در قالب بهره‌برداران غیرساکن سرشماری شده است.

- شرکت رسمی / مؤسسه‌ی عمومی

تمامی شرکت‌های رسمی و مؤسسات عمومی (اشخاص حقوقی) دارای بهره‌بردار کشاورزی در این گروه قرار گرفته و در هر آبادی یا شهر که دارای فعالیت کشاورزی بوده‌اند، شناسایی و فهرست شده‌اند.

بهره‌بردار کشاورزی

شخصی است حقیقی یا حقوقی که به تنهایی یا با مشارکت دیگران، مدیریت امور بهره‌بردار کشاورزی و مسئولیت فنی و اقتصادی آن را به عهده داشته و مستقیماً در سود و زیان آن سهم است.

خانوار بهره‌بردار کشاورزی

خانوار بهره‌بردار کشاورزی، خانواری است که حداقل یکی از اعضای آن "بهره‌بردار کشاورزی" است.

اراضی کشاورزی

منظور، زمین‌های دایر کشاورزی است که شامل اراضی زراعی و باغ و قلمستان می‌شود.

اراضی کشاورزی آبی: آن قسمت از اراضی کشاورزی است که کشاورزی انجام شده در آن آبیاری می‌شود و عرف محل آن را به نام کشت آبی می‌شناسند.

اراضی کشاورزی دیم: آن قسمت از اراضی کشاورزی است که کشاورزی انجام شده در آن آبیاری نمی‌شود و آب مورد نیاز برای رشد گیاه از طریق نزولات آسمانی تأمین می‌شود.

اراضی زراعی

منظور، زمین‌هایی است که به فعالیت زراعت (اعم از زیر کشت و آیش) اختصاص یافته است. بنابراین اراضی زراعی شامل باغ و قلمستان نمی‌شود.

زیر کشت

آن قسمت از اراضی زراعی است که به منظور برداشت در سال زراعی ۸۲ - ۸۱ در این دوره یا قبل از آن زیر کشت رفته باشد.

آیش

آن قسمت از اراضی زراعی است که در تناوب کشت قرار دارد ولی برای برداشت در سال زراعی ۸۲ - ۸۱ زیر کشت نرفته است.

باغ و قلمستان

آن بخش از اراضی کشاورزی است که در زمان سرشماری زیر کشت نباتات دائمی به صورت کاشت مجتمع قرار داشته است.

باغ

باغ، زمینی است در فضای باز که در آن کشت و کار درختان مثمر به صورت مجتمع (کاشت مجتمع) انجام شده است، بدبهی است حیاط منازل، حاشیه‌ی مزارع و ... که گاهی اوقات این نوع درختان در آن‌ها به تعداد کم یا به صورت پراکنده کاشته می‌شود، باغ محسوب نمی‌شود، خزانه و نهالستان این نوع محصولات نیز تحت عنوان باغ منظور شده است.

قلمستان

قلمستان، زمینی است در فضای باز که در آن انواع تبریزی (تبریزی، سپدار، پده، شالک و ...) با هدف بهره‌برداری اقتصادی از تنه یا شاخه‌ی آن به صورت مجتمع کاشته شده باشد. خزانه و نهالستان این نوع درختان نیز تحت عنوان قلمستان منظور شده است.

کاشت مجتمع

منظور از کاشت مجتمع، در اینجا نوعی کاشت است که درخت یا درختچه‌ها به صورت منظم و طبق قاعده کاشته شده باشند. کاشتی که در آن گیاهان فوق بدون نظم و قاعده ولی با تراکم کافی کشت شده باشند، به نحوی که بتوان مساحت اختصاص یافته به آن را تعیین کرد نیز، کاشت مجتمع محسوب شده است.

کاشت مجتمع ساده (تک محصولی) و مخلوط (چند محصولی)

منظور از کاشت مجتمع ساده (تک محصولی) در اینجا، نوعی کاشت مجتمع است که در آن فقط یک نوع محصول دائمی کاشت شده و اصطلاحاً تک محصولی باشد، مانند باغی که در آن فقط انگور کاشته شده است. باغی را که به منظور بهره‌برداری از یک محصول خاص احداث شده ولی در بین درختان یا در اطراف آن تعداد کمی از سایر انواع درختان کاشته شده باشد، به صورت کاشت ساده (تک محصولی) منظور شده است.

در مقابل باغ و قلمستان به صورت کاشت مجتمع ساده (تک محصولی)، باغ و قلمستان به صورت کاشت مجتمع مخلوط (چند محصولی) قرار دارد که در آن بیش از یک نوع محصول دائمی و به صورت مخلوط کاشته شده است به نحوی که تمییز مساحت هر یک از محصولات مقدور نیست.

کاشت پراکنده

منظور از کاشت پراکنده، کاشت انواع محصولات دائمی در اطراف یا داخل مزارع، خارج از باغ و قلمستان‌ها و یا حاشیه‌ی جوی و کانال آب و مانند آن است، اما در این سرشماری کاشت محصولات فرعی در باغ‌هایی با کاشت مجتمع ساده (تک محصولی) نیز، استثنائاً جزو کاشت پراکنده منظور شده است.

محصول دائمی مثمر

منظور از محصول دائمی مثمر در این سرشماری، درخت یا درختچه‌ای است که کاشت آن به منظور برداشت میوه، برگ، گل یا هر نوع محصول دیگری غیر از چوب، انجام می‌گیرد. با این تعریف علاوه بر درختان میوه، بوته‌ی چای، توت نوغان، گل محمدی و - جزو محصولات دائمی مثمر طبقه‌بندی شده‌اند.

محصولات دائمی غیرمثمر

منظور از محصولات دائمی غیرمثمر درختانی هستند که محصول اصلی آن‌ها چوب است.

تولید

منظور از تولید، مقدار محصولی است که طی سال زراعی ۸۲-۱۳۸۱ برداشت شده است. تولید هر محصول به حالت متعارف آن که از مزرعه برداشت می‌شود، مورد نظر بوده است. در مورد برنج وزن شلتوک، در مورد پنبه وزن وش، در مورد بونجه و اسپرس و شبر وزن علوفه‌ی خشک و در مورد انواع لوبیا وزن دانه‌ی خشک، مورد نظر بوده است.

یافته‌های مهم

طی سرشماری عمومی کشاورزی ۱۳۸۲، تعداد ۱۶۹۷۳۱ بهره‌بردار در سطح این استان شناسایی و فهرست شده است که برای ۵۶ بهره‌بردار به دلایل مختلف، امکان تکمیل پرسشنامه فراهم نشده است (جدول الف). سهم این بخش از بهره‌برداران در نقاط روستایی ۰/۰۳ درصد و در نقاط شهری ۰/۰۸ درصد بوده است. آمارهای این نشریه، اطلاعات بهره‌برداران بدون پرسشنامه را در بر نمی‌گیرد. شایان ذکر است با توجه به تعاریف مربوطه، شغل اصلی بهره‌برداران لزوماً کشاورزی نمی‌باشد.

جدول الف - سهم بهره‌برداران سرشماری نشده از مجموع بهره‌برداران فهرست شده

شرح	فهرست شده	تعداد	بدون پرسشنامه	
			تعداد	درصد
جمع	۱۶۹۷۳۱	۵۶		۰/۰۳
شهری	۱۸۰۷۶	۱۵		۰/۰۸
روستایی	۱۵۱۶۵۵	۴۱		۰/۰۳

تعداد بهره‌برداران کشاورزی استان، ۱۶۹۷۵۷ بهره‌بردار بوده است از این تعداد ۱۵۰۵۰۸ واحد متعلق به خانوارهای معمولی ساکن در آبادی یا شهر مورد آمارگیری، ۱۴۷۴۳ واحد متعلق به بهره‌برداران غیرساکن، ۴۴۰۰ واحد متعلق به خانوارهای معمولی غیرساکن (در حال کوچ) و ۱۰۶ واحد متعلق به شرکت‌های رسمی و مؤسسه‌های عمومی است. نمودار ۱، فراوانی بهره‌برداران کشاورزی را در طبقات وسعت اراضی کشاورزی نشان می‌دهد.

یافته‌های مهم

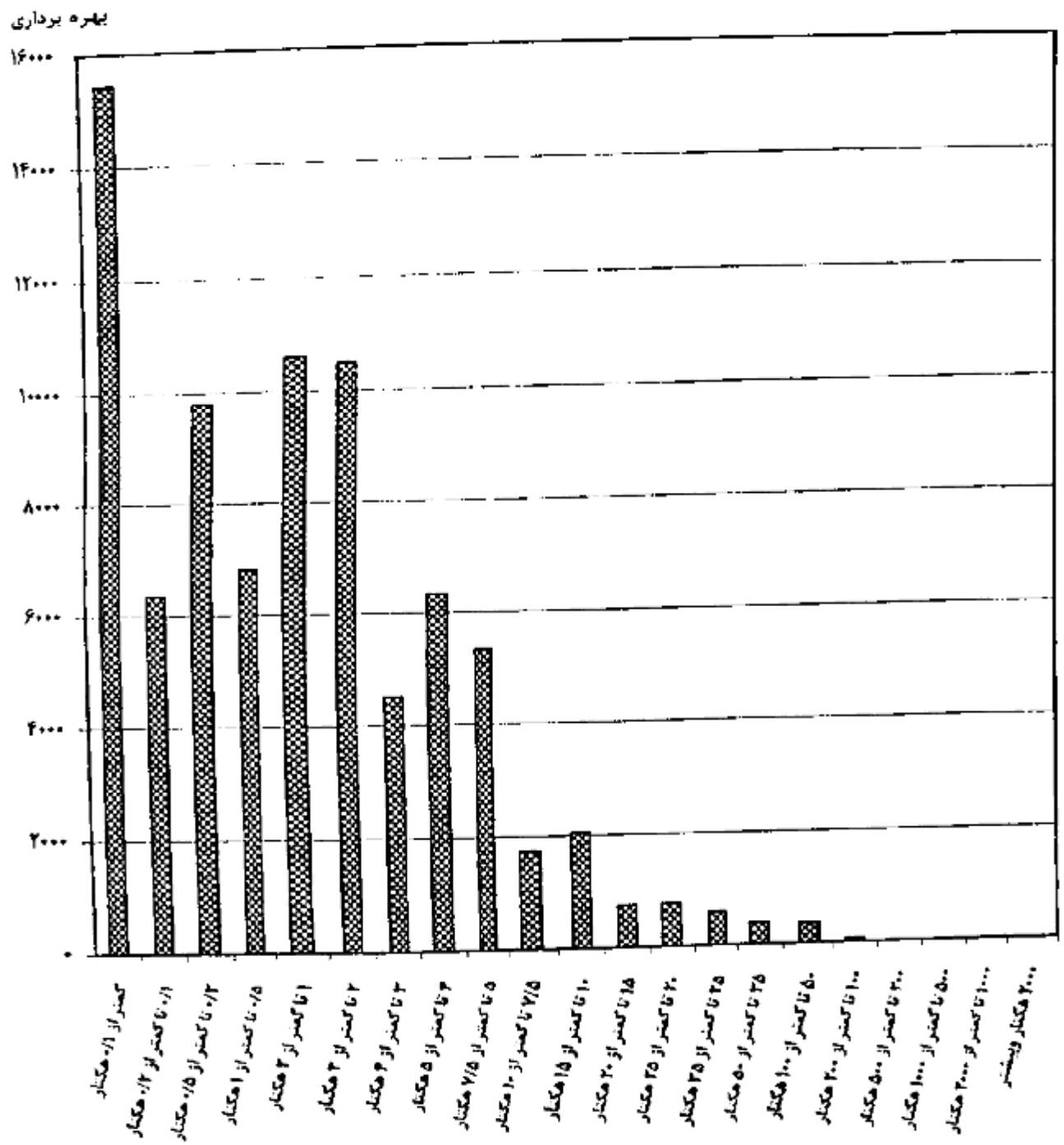
طی سرشماری عمومی کشاورزی ۱۳۸۲، تعداد ۱۶۹۷۳۱ بهره‌بردار در سطح این استان شناسایی و فهرست شده است که برای ۵۶ بهره‌بردار به دلایل مختلف، امکان تکمیل پرسشنامه فراهم نشده است (جدول الف). سهم این بخش از بهره‌برداران در نقاط روستایی ۰/۰۳ درصد و در نقاط شهری ۰/۰۸ درصد بوده است. آمارهای این نشریه اطلاعات بهره‌برداران بدون پرسشنامه را در بر نمی‌گیرد. شایان ذکر است با توجه به تعاریف مربوط، شغل اصلی بهره‌برداران لزوماً کشاورزی نمی‌باشد.

جدول الف - سهم بهره‌برداران سرشماری نشده از مجموع بهره‌برداران فهرست شده

شرح	فهرست شده	نمای پرسشنامه	بدون پرسشنامه	
			تعداد	درصد
جمع	۱۶۹۷۳۱	۱۶۹۶۷۵	۵۶	۰/۰۳
شهری	۱۸۰۷۶	۱۸۰۶۱	۱۵	۰/۰۸
روستایی	۱۵۱۶۵۵	۱۵۱۶۱۴	۴۱	۰/۰۳

تعداد بهره‌برداران کشاورزی استان، ۱۶۹۷۵۷ بهره‌بردار بوده است از این تعداد ۱۵۰۵۰۸ واحد متعلق به خانوارهای معمولی ساکن در آبادی یا شهر مورد آمارگیری، ۱۴۷۴۳ واحد متعلق به بهره‌برداران غیرساکن، ۴۴۰۰ واحد متعلق به خانوارهای معمولی غیرساکن (در حال کوچ) و ۱۰۶ واحد متعلق به شرکتهای رسمی و مؤسسه‌های عمومی است. نمودار ۱، فراوانی بهره‌برداران کشاورزی را در طبقات وسعت اراضی کشاورزی نشان می‌دهد.

نمودار ۱ - تعداد بهره برداری های کشاورزی استان سیستان و بلوچستان بر حسب وسعت اراضی کشاورزی



وسعت اراضی کشاورزی

کاربری اراضی کشاورزی

بر اساس نتایج این سرشماری، اراضی کشاورزی استان ۲۴۵ هزار هکتار است. این اراضی توسط ۸۲ هزار بهره‌بردار کشاورزی با زمین، مورد استفاده در فعالیت‌های زراعت و باغداری است و سهم هر بهره‌بردار به طور متوسط ۳ هکتار می‌شود. از مجموع اراضی کشاورزی استان ۹۶/۷۳ درصد در محدوده آبادی‌ها (نقاط روستایی) و بقیه در محدوده شهرها قرار دارند. متوسط مساحت اراضی هر بهره‌بردار با زمین در نقاط روستایی ۲/۱ هکتار و در نقاط شهری ۱/۳ هکتار می‌باشد.

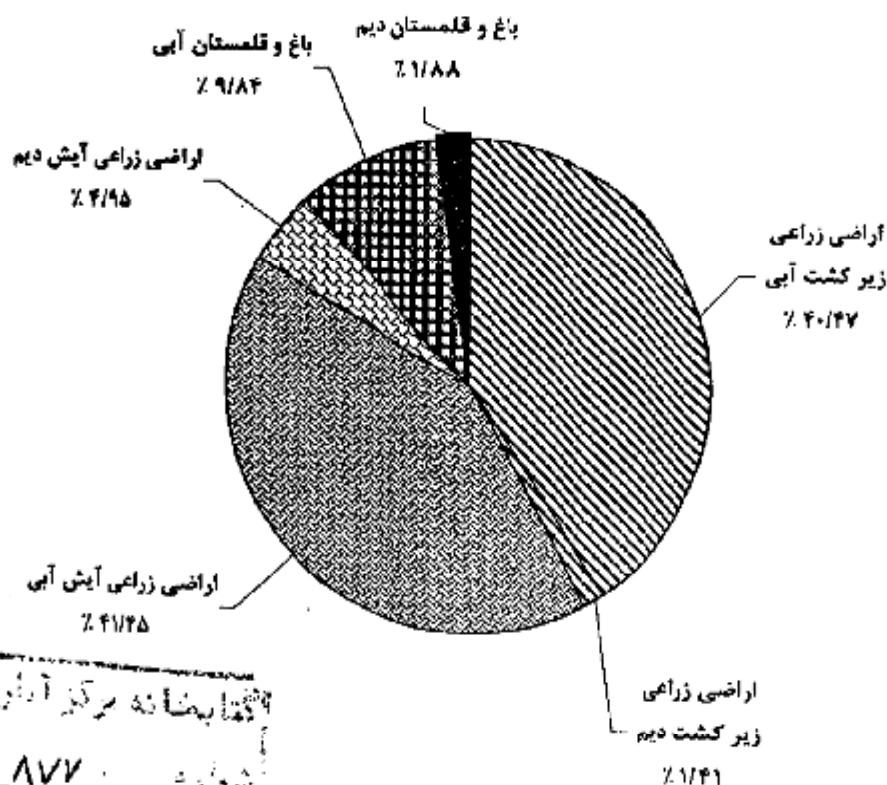
از کل اراضی کشاورزی استان ۹۱/۷۶ درصد، اراضی کشاورزی آبی با میانگین ۲/۹ هکتار برای هر بهره‌بردار دارای اراضی آبی و بقیه، اراضی کشاورزی دیم با میانگین ۳/۲ هکتار برای هر بهره‌بردار دارای اراضی دیم است. از اراضی آبی ۸۹/۲۸ درصد به اراضی زراعی (زیرکشت محصولات سالانه و آیش) و بقیه به اراضی باغ و قلمستان اختصاص دارد. حال آنکه در اراضی دیم نسبت اراضی زراعی برابر با ۷۷/۱۷ درصد است.

توزیع فراوانی بهره‌برداران کشاورزی در طبقات وسعت اراضی کشاورزی، نشان می‌دهد که فراوانی نسبی بهره‌برداران کم زمین، خیلی زیاد است هر چند که طبیعتاً مقدار زمین کشاورزی در اختیار آن‌ها زیاد نیست و برخی از آن‌ها اصولاً طبق تعریف، به خاطر سایر فعالیت‌های کشاورزی، بهره‌بردار کشاورزی شناخته شده‌اند.

نمودار ۲ کاربری اراضی کشاورزی بهره‌برداران استان را نشان می‌دهد.

نمودار ۲ - کاربری اراضی کشاورزی

استان سیستان و بلوچستان



محصولات زراعی

تعداد بهره‌برداری‌های کشاورزی که به کشت محصولات سالانه مبادرت کرده‌اند بدون در نظر گرفتن کشت گنخانه‌ای کلاً ۷۰ هزار واحد است. از این تعداد ۴۵ هزار بهره‌برداری دارای زمین زراعی و بقیه دارای زراعت در زیر درختان باغ بوده‌اند. سطح کاشت زراعت‌های انجام شده در اراضی زراعی (شامل کاشت مجدد) و یا کاشت زیر درختان باغ‌ها ۱۱۶ هزار هکتار است که ۱۱۲ هزار هکتار به کشت محصولات سالانه آبی و ۴ هزار هکتار به کشت محصولات سالانه دیم اختصاص داشته است. از اراضی زیر کشت محصولات آبی ۲۷۵۸۵ هکتار به کشت گندم، ۱۰۹۰۱ هکتار به کشت جو، ۶۵۹ هکتار به کشت برنج و بقیه به کشت سایر محصولات سالانه اختصاص داشته است. در زراعت آبی محصولات اصلی گروه غلات با سطح کاشت ۴۷۱۷۲ هکتار، حبوبات با سطح کاشت ۲۵۲۹ هکتار و نباتات علوفه‌ای با سطح کاشت ۲۳۳۲۰ هکتار حایز اهمیت هستند.

در زراعت دیم سطح کاشت هر یک از سه گروه فوق به ترتیب ۶۲۷،۵۲۲ و ۲۳۰۱ هکتار است. محصول گندم استان ۵۱ هزار تن است که توسط ۱۵ هزار بهره‌برداری در ۲۸ هزار هکتار اراضی آبی و ۲۴۲ هکتار اراضی دیم تولید می‌شود. متوسط عملکرد این محصول در سطح استان، ۱۸۴۵ کیلوگرم در هکتار است که در کشت آبی ۱۸۵۶ و در کشت دیم ۵۸۳ کیلوگرم در هکتار بوده است.

باغ و قلمستان

مساحت باغ و قلمستان استان ۲۹ هزار هکتار متعلق به ۲۵ هزار بهره‌برداری است. از این مساحت، ۲۴۱۳۱ هکتار آبی متعلق به ۲۳۹۷۴ بهره‌برداری و ۴۶۱۸ هکتار دیم متعلق به ۷۶۵ بهره‌برداری است.

استفاده از ماشین‌های کشاورزی

۲۸ هزار از بهره‌برداری‌های کشاورزی با زمین، از تراکتور برای انجام کارهای کشاورزی خود استفاده کرده‌اند. قسمت عمده بهره‌برداری‌هایی که از تراکتور استفاده نکرده‌اند مربوط به طبقات کم زمین است. از کل بهره‌برداری‌های استفاده کننده از تراکتور ۶/۸۱ درصد مالک تمام یا سهمی از تراکتور مورد استفاده بوده‌اند.

استفاده از کمباین در ۲ هزار بهره‌برداری و استفاده از تیلر در ۲۹۴ بهره‌برداری با زمین گزارش شده است. نسبت بهره‌برداری‌های مالک کمباین ۲/۲۰ درصد و مالک تیلر ۱۷/۶۹ درصد استفاده‌کنندگان از این ماشین‌ها است. از بین سایر ماشین‌ها و ادوات کشاورزی، خرمکوب گندم و جو با دارا بودن ۹ هزار بهره‌برداری استفاده کننده، دیسک با ۳۰ هزار، سمپاش تراکتوری با ۱۴۴ و سمپاش موتوری با ۶۳۱ بهره‌برداری استفاده کننده، حایز اهمیت هستند. ۱۳ هزار بهره‌برداری با زمین از موتور پمپ دیزلی و ۵ هزار بهره‌برداری با زمین از موتور پمپ برقی برای تأمین آب مورد نیاز استفاده می‌کرده‌اند که به ترتیب ۶۷/۸۵ و ۹۱/۱۵ درصد از آن‌ها مالک تمام یا سهمی از موتور پمپ بوده‌اند.

پرورش دام

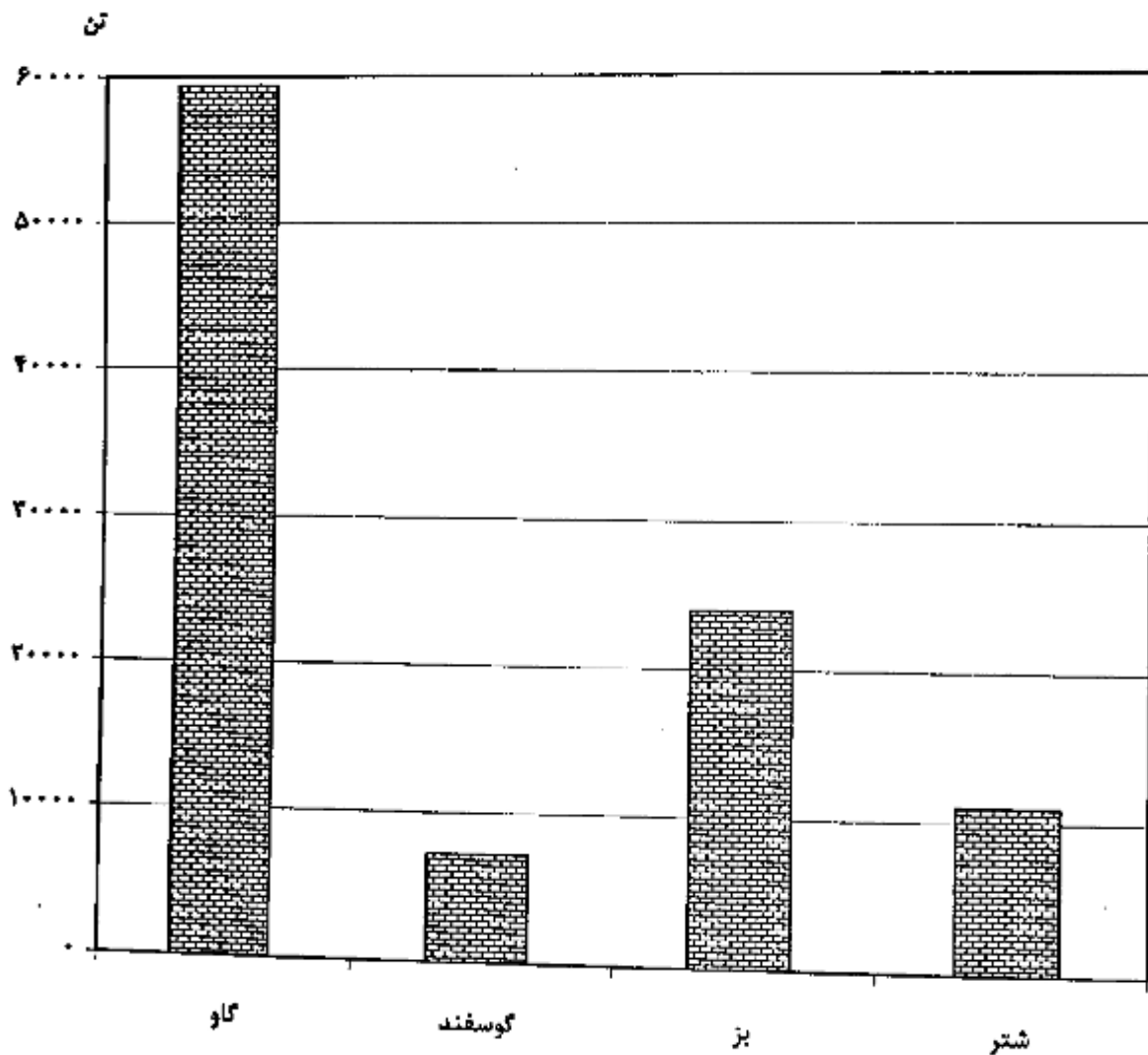
بمطور کلی ۱۲۴ هزار بهره‌برداری واقع در نقاط روستایی و ۱۵ هزار بهره‌برداری واقع در نقاط شهری حداقل یکی از ۵ نوع دام مورد نظر در این سرشماری را پرورش می‌دهند. در سطح استان ۷۵/۹۰ درصد از این بهره‌برداری‌ها فقط دام کوچک (گوسفند و بز)، ۳/۲۶ درصد آن‌ها فقط دام بزرگ (گاو، گاو میش و شتر) و بقیه هر دو گروه را به طور توأم دارا هستند. ۶۰/۳۳ درصد از بهره‌برداری‌های دارای دام که بدون زمین هستند ۵۷/۳۵ درصد دام‌های کوچک و ۶۳/۷۸ درصد دام‌های بزرگ را به خود اختصاص داده‌اند. ترکیب دامداری‌های واقع در نقاط شهری با آنچه ذکر شد متفاوت است. در این جامعه درصد بهره‌برداری‌های دارای فقط دام کوچک، فقط دام بزرگ و هر دو نوع دام به ترتیب ۶۱/۰۱، ۳/۹۵ و ۷/۱۳ درصد از بهره‌برداری‌های دارای دام بدون زمین هستند که ۶۶/۰۸ درصد دام‌های کوچک ۸۵/۰۶ درصد دام‌های بزرگ را به خود اختصاص داده‌اند.

در ۱۳۴ هزار بهره‌برداری پرورش دهنده‌ی دام کوچک جمعاً ۵۳۷ هزار رأس گوسفند و بره و ۱۴۱۸ هزار رأس بز و بزغاله نگهداری می‌شود که در حدود ۲۱/۳۹ درصد از این بهره‌برداری‌ها دارای هر دو نوع دام هستند.

۲۷ هزار از بهره‌برداری‌های کشاورزی دارای فعالیت پرورش گاو و گوساله هستند. تعداد گاو و گوساله در این بهره‌برداری‌ها ۹۹ هزار رأس است که ۵۵/۴۷ درصد از آن‌ها ماده ۲ ساله و بالاتر هستند.

نمودار ۳ مقدار تولید شیر انواع مختلف دام را نشان می‌دهد.

نمودار ۳ - تولید شیر در استان سیستان و بلوچستان



استفاده از سیستم‌های آبیاری تحت فشار

روش آبیاری به وسیله سیستم‌های تحت فشار بارانی در ۱۳ بهره‌برداری و سیستم قطره‌ای در ۳۹ بهره‌برداری استان مورد استفاده واقع شده است این بهره‌برداری‌ها جمعاً دارای ۶۰۱ هکتار زمین کشاورزی زیر کشت آبیاری تحت فشار هستند که از این مقدار، ۱۹۰ هکتار آن تحت پوشش آبیاری بارانی و ۴۱۱ هکتار تحت پوشش آبیاری قطره‌ای بوده است.

تولید محصولات گلخانه‌ای

تعداد ۱۷۳ بهره‌برداری کشاورزی با گلخانه‌هایی به مساحت ۴۲ هکتار به فعالیت تولید محصولات گلخانه‌ای نظیر خیار، گوجه‌فرنگی، گل و گیاه زینتی و ... اشتغال داشته‌اند. تولید خیار گلخانه‌ای ۷ هزار تن و گوجه‌فرنگی گلخانه‌ای ۱۹۲ تن بوده است.

پرورش زنبور عسل

بر اساس نتایج این سرشماری ۴۰۳ کندوی نوع جدید با تولید ۵ تن عسل با موم در استان وجود دارد. کندوهای نوع جدید به ۳۴ بهره‌برداری تعلق دارند.

فصل اول

**بهره برداران
و بهره برداری‌های کشاورزی**

۱- بهره‌برداران فهرست شده و بهره‌برداران سرشماری شده (دارای پرسشنامه) برحسب نوع بهره‌بردار و شهرستان

شهرستان	جمع		خالقار معمولی ساکن	
	فهرست شده	سرشماری شده	فهرست شده	سرشماری شده
سیستان و بلوچستان.....	۱۶۹۷۳۱	۱۶۹۶۷۵	۱۵۰۴۸۱	۱۵۰۴۲۶
ایران‌شهر.....	۱۷۹۲۶	۱۷۹۱۹	۱۶۲۵۱	۱۶۲۲۲
چاه بهار.....	۱۹۹۸۰	۱۹۹۷۸	۱۹۳۷۲	۱۹۳۷۰
خاش.....	۱۳۹۹۲	۱۳۹۹۱	۱۱۷۳۷	۱۱۷۳۶
زابل.....	۳۸۶۷۴	۳۸۶۷۰	۳۲۶۸۶	۳۲۶۸۲
زاهدان.....	۱۲۶۰۱	۱۲۵۹۷	۱۱۴۹۶	۱۱۴۹۲
سراوان.....	۲۱۳۳۲	۲۱۳۲۷	۱۷۲۲۹	۱۷۲۲۲
سرباز.....	۲۰۶۳۲	۲۰۶۰۷	۱۹۷۰۷	۱۹۶۸۲
نیک شهر.....	۲۴۵۹۳	۲۴۵۸۶	۲۱۹۰۳	۲۱۸۹۶

شهرستان	بهره‌بردار غیرساکن		خالقار معمولی غیرساکن		شرکت رسمی / مؤسسه‌ی عمومی	
	فهرست شده	سرشماری شده	فهرست شده	سرشماری شده	فهرست شده	سرشماری شده
سیستان و بلوچستان.....	۱۴۷۴۴	۱۴۷۴۳	۴۴۰۰	۴۴۰۰	۱۰۶	۱۰۶
ایران‌شهر.....	۱۰۰۲	۱۰۰۲	۶۲۸	۶۲۸	۲۵	۲۵
چاه بهار.....	۳۲۵	۳۲۵	۷۰	۷۰	۳	۳
خاش.....	۱۳۳۶	۱۳۳۶	۸۱۰	۸۱۰	۹	۹
زابل.....	۵۶۹۴	۵۶۹۳	۲۸۱	۲۸۱	۱۳	۱۳
زاهدان.....	۸۱۴	۸۱۴	۲۵۸	۲۵۸	۲۳	۲۳
سراوان.....	۲۰۹۶	۲۰۹۶	۱۹۹۷	۱۹۹۷	۱۱	۱۱
سرباز.....	۶۱۶	۶۱۶	۳۰۶	۳۰۶	۳	۳
نیک شهر.....	۲۶۵۱	۲۶۵۱	۳۰	۳۰	۹	۹

۲ - بهره‌برداری‌های کشاورزی برحسب نوع بهره‌بردار و شهرستان

شهرستان	جمع		خانوار معمولی ساکن	
	کل	بی زمین	کل	بی زمین
سیستان و بلوچستان.....	۱۶۹۷۵۷	۱۷۳۷۴	۱۵۰۵۰۸	۱۲۵۴۳
ایرانشهر.....	۱۷۹۲۹	۹۰۴۸	۱۶۲۵۴	۸۳۴۲
چاه بهار.....	۱۹۹۹۸	۱۲۸۰۲	۱۹۴۹۰	۱۲۷۲۸
خاش.....	۱۴۰۰۱	۸۱۸۴	۱۱۷۲۶	۷۲۵۴
زابل.....	۲۸۶۸۶	۱۴۷۵۷	۳۲۶۹۹	۱۴۳۷۵
زاهدان.....	۱۲۵۸۲	۸۸۱۹	۱۱۴۷۹	۸۴۷۱
سراوان.....	۲۱۳۷۵	۱۰۵۰۶	۱۷۲۳۱	۸۴۷۶
سرباز.....	۲۰۶۲۸	۱۱۴۰۲	۱۹۷۰۳	۱۱۰۸۲
نیک شهر.....	۲۴۵۹۶	۹۸۶۲	۲۱۹۰۶	۹۸۱۶

شهرستان	بهره‌بردار غیرساکن		خانوار معمولی غیرساکن		شرکت رسمی / مؤسسه‌ای عمومی	
	کل	بی زمین	کل	بی زمین	کل	بی زمین
سیستان و بلوچستان.....	۱۲۷۴۳	۴۲۱	۴۴۰۰	۴۴۰۰	۱۰۶	۱۰
ایرانشهر.....	۱۰۰۲	۵۸	۶۴۸	۶۴۸	۲۵	۰
چاه بهار.....	۴۲۵	۴	۷۰	۷۰	۳	۰
خاش.....	۱۴۳۶	۱۲۰	۸۱۰	۸۱۰	۹	۰
زابل.....	۵۶۹۳	۹۵	۲۸۱	۲۸۱	۱۳	۶
زاهدان.....	۸۱۴	۷۹	۲۵۸	۲۵۸	۳۳	۲
سراوان.....	۲۰۹۶	۲۲	۱۹۹۷	۱۹۹۷	۱۱	۰
سرباز.....	۶۱۶	۱۶	۳۰۶	۳۰۶	۳	۰
نیک شهر.....	۲۶۵۱	۱۶	۳۰	۳۰	۹	۱

۳ - بهره‌برداری‌های کشاورزی متعلق به اشخاص حقیقی برحسب نوع و سن بهره‌بردار

خاتوار معمولی غیرساکن		بهره‌بردار غیرساکن		خاتوار معمولی ساکن		جمع		سن بهره‌بردار
بی زمین	کل	بی زمین	کل	بی زمین	کل	بی زمین	کل	
۲۲۰۰	۲۲۰۰	۲۲۱	۱۳۷۴۳	۸۲۵۴۳	۱۵۰۵۰۸	۸۷۴۶۲	۱۶۹۶۵۱	جمع
۷	۷	۰	۲	۵۹	۹۲	۶۶	۱۰۲	کمتر از ۱۵ ساله
۱۰۹	۱۰۹	۲	۶۸	۱۳۴۲	۱۹۹۶	۱۹۵۵	۲۱۷۳	۱۵ - ۱۹ ساله
۲۶۳	۲۶۳	۲۲	۳۱۷	۶۲۶۶	۹۴۷۶	۶۷۵۲	۱۰۲۵۶	۲۰ - ۲۴ ساله
۶۲۶	۶۲۶	۸۳	۷۱۳	۱۰۳۰۷	۱۶۳۱۰	۱۰۹۱۶	۱۷۶۵۰	۲۵ - ۲۹ ساله
۲۹۶	۲۹۶	۶۳	۱۰۰۲	۱۰۳۳۷	۱۶۹۸۷	۱۰۸۹۶	۱۸۶۸۷	۳۰ - ۳۴ ساله
۲۰۸	۲۰۸	۵۰	۱۴۹۰	۹۹۰۱	۱۶۸۵۸	۱۰۳۵۹	۱۸۷۵۶	۳۵ - ۳۹ ساله
۲۵۸	۲۵۸	۲۹	۱۷۶۸	۹۶۹۱	۱۷۳۴۰	۱۰۱۸۸	۱۹۵۶۶	۴۰ - ۴۴ ساله
۲۲۳	۲۲۳	۲۹	۲۱۲۹	۸۲۸۲	۱۵۷۸۴	۸۶۶۵	۱۸۲۶۶	۴۵ - ۴۹ ساله
۲۶۵	۲۶۵	۲۸	۲۰۲۶	۷۲۴۲	۱۲۹۴۸	۷۶۲۵	۱۶۳۴۹	۵۰ - ۵۴ ساله
۲۱۶	۲۱۶	۲۱	۱۳۲۰	۲۲۵۲	۹۱۴۰	۶۴۸۹	۱۰۶۴۶	۵۵ - ۵۹ ساله
۲۹۲	۲۹۲	۲۷	۱۹۲۷	۷۹۳۷	۱۶۰۶۸	۸۳۵۸	۱۸۳۹۹	۶۰ - ۶۴ ساله
۲۵۲	۲۵۲	۱۵	۸۵۹	۲۹۹۸	۷۱۶۸	۳۲۶۷	۸۲۸۱	۶۵ - ۶۹ ساله
۱۶۳	۱۶۳	۵	۶۳۸	۲۲۲۴	۵۵۶۷	۲۶۱۲	۶۲۶۸	۷۰ - ۷۴ ساله
۲۲	۲۲	۵	۱۸۲	۶۳۰	۱۵۲۱	۶۷۹	۱۷۶۹	۷۵ - ۷۹ ساله
۵۲	۵۲	۰	۲۶۷	۹۶۳	۲۲۳۲	۱۰۱۷	۲۵۵۳	۸۰ ساله و بیشتر

نتایج تفصیلی سرشماری عمومی کشاورزی ۱۳۸۲ - استان سیستان و بلوچستان

۴ - بهره‌برداری‌های کشاورزی متعلق به اشخاص حقیقی برحسب وضع سواد و مدرک تحصیلی بهره‌بردار و شهرستان

باسواد برحسب مدرک تحصیلی					بی سواد	شهرستان
فوق دیپلم و بالاتر غیر کشاورزی	فوق دیپلم و بالاتر کشاورزی	راهنمایی و متوسطه	ابتدایی و غیررسمی	جمع		
۱۳۶۸	۹۳۹	۲۱۲۹۷	۳۴۲۱۶	۵۷۸۰۰	۱۱۱۸۵۱	سیستان و بلوچستان.....
۸۸	۸۹	۲۳۲۶	۲۸۴۲	۵۲۴۵	۱۲۵۶۰	ایرانشهر.....
۲۷	۳۴	۱۴۹۶	۳۳۳۷	۴۹۰۴	۱۵۰۹۱	چابهار.....
۱۱۲	۲۸	۱۷۶۹	۲۸۲۲	۴۷۷۱	۹۲۲۱	خاش.....
۶۴۴	۲۷۶	۶۱۲۰	۸۰۹۵	۱۵۳۳۴	۲۴۳۳۹	زابل.....
۸۲	۳۰	۱۳۶۵	۳۳۳۵	۴۸۲۴	۷۷۲۷	زاهدان.....
۱۸۰	۱۰۹	۲۵۶۳	۲۶۳۵	۷۴۸۷	۱۲۸۲۷	سراوان.....
۴۳	۴۹	۲۳۶۲	۲۸۱۹	۷۲۷۲	۱۳۲۵۲	سرباز.....
۱۶۲	۱۰۴	۳۲۹۷	۴۳۰۲	۷۸۹۹	۱۶۷۲۳	تیک شهر.....

۵ - بهره‌برداری‌های کشاورزی متعلق به اشخاص حقیقی برحسب وضع سواد و مدرک تحصیلی بهره‌بردار و وسعت اراضی کشاورزی

باسواد برحسب مدرک تحصیلی					بی سواد	وسعت اراضی کشاورزی
فوق دیپلم و بالاتر شهر کشاورزی	فوق دیپلم و بالاتر کشاورزی	راه‌نمایی و متوسطه	ابتدایی و غیررسمی	جمع		
۱۳۴۸	۹۳۹	۲۱۲۹۷	۳۲۲۱۶	۵۷۸۰۰	۱۱۱۸۵۱	جمع
۲۷۶	۲۲۰	۹۰۵۷	۱۶۶۹۷	۲۶۵۷۱	۶۰۷۹۳	بدون زمین
۳۲۸	۱۷۵	۵۵۲۶	۸۰۱۰	۱۴۱۲۸	۲۳۲۲۳	جمع کمتر از ۱ هکتار
۱۰۲	۵۸	۲۰۶۲	۳۱۲۲	۵۲۶۶	۱۰۰۵۷	کمتر از ۰/۱ هکتار
۵۲	۲۵	۹۱۱	۱۳۷۱	۲۲۶۰	۲۹۷۷	۰/۱ تا کمتر از ۰/۲ هکتار
۹۲	۵۱	۱۶۹۲	۲۱۲۵	۳۷۸۲	۶۰۱۷	۰/۲ تا کمتر از ۰/۵ هکتار
۷۸	۲۱	۱۰۸۰	۱۲۲۲	۲۶۲۲	۲۹۸۳	۰/۵ تا کمتر از ۱ هکتار
۳۷۷	۲۱۲	۳۹۲۰	۶۷۰۰	۱۳۳۱۱	۱۹۶۱۱	جمع ۱ تا کمتر از ۵ هکتار
۱۲۶	۸۳	۱۶۸۸	۲۲۸۵	۴۸۸۱	۶۴۰۹	۱ تا کمتر از ۲ هکتار
۱۲۷	۱۰۷	۱۶۷۰	۲۲۰۵	۴۱۱۰	۶۳۷۵	۲ تا کمتر از ۳ هکتار
۳۳	۲۵	۶۴۲	۹۹۱	۱۶۷۲	۲۸۴۲	۳ تا کمتر از ۴ هکتار
۹۰	۵۹	۹۳۸	۱۲۶۲	۲۳۴۸	۳۹۸۶	۴ تا کمتر از ۵ هکتار
۱۱۲	۱۰۷	۱۳۵۸	۳۹۸۷	۳۷۶۵	۶۰۹۷	جمع ۵ تا کمتر از ۲۰ هکتار
۵۲	۵۲	۶۹۹	۱۱۹۸	۲۰۰۲	۳۳۳۰	۵ تا کمتر از ۷/۵ هکتار
۲۳	۱۶	۲۵۶	۲۲۱	۶۱۶	۱۱۱۹	۷/۵ تا کمتر از ۱۰ هکتار
۲۱	۲۳	۲۹۲	۲۸۲	۸۲۰	۱۲۱۴	۱۰ تا کمتر از ۱۵ هکتار
۶	۱۲	۱۰۹	۱۸۶	۳۱۵	۴۳۴	۱۵ تا کمتر از ۲۰ هکتار
۳۳	۱۶	۳۰۶	۲۴۵	۸۰۱	۹۲۵	جمع ۲۰ تا کمتر از ۵۰ هکتار
۱۳	۸	۱۲۸	۱۶۹	۳۱۸	۴۳۹	۲۰ تا کمتر از ۲۵ هکتار
۱۳	۲	۱۰۷	۱۷۷	۳۰۱	۴۹۲	۲۵ تا کمتر از ۳۵ هکتار
۸	۲	۷۱	۱۰۰	۱۸۲	۱۹۵	۳۵ تا کمتر از ۵۰ هکتار
۲۰	۷	۲۰	۹۶	۲۱۲	۱۹۲	جمع ۵۰ هکتار و بیشتر
۱۶	۲	۶۵	۸۲	۱۶۹	۱۷۲	۵۰ تا کمتر از ۱۰۰ هکتار
۲	۲	۲۲	۱۰	۳۷	۱۶	۱۰۰ تا کمتر از ۲۰۰ هکتار
۱	۱	۳	۳	۸	۳	۲۰۰ تا کمتر از ۵۰۰ هکتار
.	۱	۵۰۰ تا کمتر از ۱۰۰۰ هکتار
.	۱۰۰۰ تا کمتر از ۲۰۰۰ هکتار
.	۲۰۰۰ هکتار و بیشتر

۶- بهره‌برداری‌های کشاورزی متعلق به اشخاص حقیقی برحسب وضع سواد و مدرک تحصیلی و سن بهره‌بردار

باسواد برحسب مدرک تحصیلی					بی سواد	سن بهره‌بردار
فوق دیپلم و بالاتر غیر کشاورزی	فوق دیپلم و بالاتر کشاورزی	راهنمایی و متوسطه	ابتدایی و غیررسمی	جمع		
۱۳۴۸	۹۳۹	۲۱۲۹۷	۳۴۲۱۶	۵۷۸۰۰	۱۱۱۸۵۱	جمع
.	.	۲۲	۵۵	۷۷	۲۴	کمتر از ۱۵ ساله
۲	۱۲	۷۴۹	۷۰۴	۱۴۷۰	۷۰۳	۱۵-۱۹ ساله
۵۱	۶۱	۳۱۷۸	۲۲۵۴	۶۵۲۵	۳۷۱۱	۲۰-۲۴ ساله
۱۵۱	۱۵۹	۲۵۱۷	۵۲۳۰	۱۰۲۵۷	۷۲۹۳	۲۵-۲۹ ساله
۲۵۶	۱۸۲	۲۲۹۵	۵۲۹۶	۹۲۲۹	۹۲۵۸	۳۰-۳۴ ساله
۲۷۶	۱۶۰	۲۰۷۲	۲۸۵۱	۸۲۵۹	۱۰۳۹۸	۳۵-۳۹ ساله
۲۱۷	۱۳۴	۲۴۷۰	۲۹۵۸	۶۷۷۹	۱۳۷۸۷	۴۰-۴۴ ساله
۱۸۵	۱۰۶	۱۷۷۳	۳۷۹۱	۵۸۵۵	۱۲۴۱۱	۴۵-۴۹ ساله
۱۰۲	۵۶	۹۹۸	۲۵۱۴	۳۶۶۹	۱۲۶۸۰	۵۰-۵۴ ساله
۵۶	۲۵	۲۶۱	۱۴۲۸	۱۹۹۰	۸۶۸۶	۵۵-۵۹ ساله
۲۲	۲۲	۲۳۷	۱۵۴۰	۱۹۴۲	۱۶۲۶۷	۶۰-۶۴ ساله
۱۴	۷	۱۲۶	۶۶۴	۸۱۱	۷۲۷۰	۶۵-۶۹ ساله
۷	۲	۶۵	۳۹۹	۴۷۴	۵۸۹۴	۷۰-۷۴ ساله
۳	.	۱۷	۱۴۵	۱۶۵	۱۶۰۵	۷۵-۷۹ ساله
۲	۱	۱۷	۱۶۷	۱۸۹	۲۲۶۴	۸۰ ساله و بیشتر

۷ - بهره‌برداری‌های کشاورزی متعلق به اشخاص حقیقی برحسب جنس بهره‌بردار، بستگی با سرپرست خانوار و شهرستان

شهرستان	جمع		سرپرست		همسر		فرزند		سایر اعضا	
	مرد	زن	مرد	زن	مرد	زن	مرد	زن	مرد	زن
سیستان و بلوچستان..	۱۵۸۸۵۹	۱۰۲۱۲	۱۵۸۲۰۹	۹۵۱۲	۸۹	۱۲۱۲	۲۸۸	۲۲	۱۶۲	۲۲
ایرانشهر.....	۱۶۸۲۵	۱۰۶۹	۱۶۸۰۲	۸۱۷	۱۲	۲۲۸	۱۷	۱	۲	۲
چاب‌بهار.....	۱۹۲۱۴	۷۸۱	۱۹۰۹۵	۶۶۹	۲۳	۱۰۴	۲۰	۳	۵۶	۵
خاش.....	۱۲۸۲۷	۱۱۴۵	۱۲۸۱۹	۱۰۵۶	۷	۸۲	۱۸	۳	۲	۲
زابل.....	۲۴۹۹۲	۲۶۷۹	۲۴۹۲۸	۳۲۸۸	۸	۱۷۲	۲۵	۱۲	۳	۵
زاهدان.....	۱۱۷۲۳	۸۰۹	۱۱۷۲۸	۷۳۶	۱	۷۰	۱۰	۰	۲	۲
سراوان.....	۲۰۶۴۷	۶۷۷	۲۰۵۲۸	۵۶۴	۱۷	۱۰۴	۷۲	۲	۱۸	۵
سرباز.....	۱۹۲۹۶	۱۱۲۹	۱۹۲۸۵	۱۱۱۶	۱	۱۳	۷	۰	۳	۰
نیک‌شهر.....	۲۳۰۸۲	۱۵۰۲	۲۲۷۹۲	۱۰۶۵	۱۹	۲۲۰	۱۷	۸	۷۲	۱۰

فصل دوم

کاربری اراضی کشاورزی

۸ - بهره‌برداری‌های کشاورزی برحسب نوع فعالیت و شهرستان

شهرستان	زراعت	باغداری ^(۱)	تولید گلخانه‌ای	پرورش ماکیان	پرورش زنبورعسل	پرورش دام بزرگ	پرورش دام کوچک	پرورش کرم ابریشم
سیستان و بلوچستان	۶۹۶۲۷	۵۱۴۰۷	۱۷۳	۸۳۵۱۷	۳۴	۳۳۴۴۵	۱۳۲۲۲۵	-
ایرانشهر	۶۷۰۷	۷۶۰۲	۲۲	۷۰۶۵	۷	۲۵۷۲	۱۲۶۶۲	-
چاب‌بهار	۲۰۹۷	۳۶۲۸	۰	۱۰۶۲۹	۱	۶۷۹۶	۱۸۶۳۰	-
خاش	۵۰۰۶	۳۷۲۸	۳۵	۸۳۵۵	۲	۱۷۹۰	۱۱۷۶۷	-
زابل	۲۳۸۶۷	۲۵۰	۸۹	۲۵۰۰۹	۵	۸۱۲۵	۹۲۸۸۳	-
زاهدان	۲۲۶۵	۲۸۱۲	۹	۶۸۹۲	۲	۲۰۹۱	۱۰۳۷۶	-
سراوان	۷۲۱۵	۱۱۰۷۳	۶	۹۹۱۱	۲	۱۷۹۸	۱۷۱۲۳	-
سرباز	۵۵۲۰	۷۶۳۸	۱	۸۱۶۲	-	۳۵۷۵	۱۹۰۹۳	-
نیک‌شهر	۱۳۱۵۱	۱۴۴۲۵	۱۱	۷۵۵۸	۱۱	۲۴۹۶	۱۹۷۰۹	-

(۱) بهره‌برداری‌هایی که باغ ندارند ولی درختان پراکنده دارند در اینجا به عنوان بهره‌برداری دارای فعالیت باغداری به حساب آمده‌اند.

۹ - تعداد و مساحت بهره‌برداری‌های با زمین برحسب شهرستان (بهره‌برداری - هکتار)

شهرستان	کل		اراضی زراعی		باغ و قلمستان	
	تعداد	مساحت	تعداد	مساحت	تعداد	مساحت
سیستان و بلوچستان	۸۲۲۳۳	۲۶۵۳۲۸	۶۹۲۴۳	۲۱۶۵۸۰	۲۴۶۸۸	۲۸۷۲۹
ایرانشهر	۸۸۸۲	۳۷۵۲۵	۶۶۷۳	۲۳۰۷۶	۲۵۱۶	۳۴۲۹
چاب‌بهار	۵۱۹۶	۲۰۷۲۱	۲۰۹۷	۱۶۱۱۲	۱۵۸۶	۲۶۰۷
خاش	۵۸۱۷	۳۷۷۶۷	۲۸۲۲	۲۸۴۹۲	۲۳۲۶	۹۲۷۲
زابل	۲۳۹۲۹	۹۲۲۵۲	۲۳۸۶۷	۹۱۹۶۱	۲۹۱	۲۹۱
زاهدان	۳۷۷۳	۲۹۸۷۳	۳۲۲۶	۲۵۲۲۵	۲۲۲۲	۲۶۲۷
سراوان	۱۰۸۲۹	۸۳۲۰	۷۱۶۵	۶۲۷۲	۵۵۱۰	۲۰۲۶
سرباز	۹۲۲۴	۱۰۷۲۴	۵۴۰۶	۸۲۲۶	۵۹۷۸	۲۵۱۸
نیک‌شهر	۱۴۷۳۳	۸۱۲۶	۱۳۹۶۶	۷۴۱۱	۳۱۵۱	۷۱۶

نتایج تفصیلی سرشماری عمومی کشاورزی ۱۳۸۳ - استان سیستان و بلوچستان

۱۰ - تعداد و مساحت بهره‌برداری‌های با زمین برحسب وسعت اراضی کشاورزی (بهره‌برداری - هکتار)

باغ و فلستان		اراضی زراعی		کل		وسعت اراضی کشاورزی
مساحت	تعداد	مساحت	تعداد	مساحت	تعداد	
۳۸۷۳۹	۳۴۶۸۸	۲۱۶۵۸۰	۶۹۲۳۳	۲۴۵۳۲۸	۸۲۳۸۲	جمع
۳۲۱۳	۱۵۳۰۰	۶۶۳۸	۳۷۹۱۰	۸۸۵۲	۳۸۴۰۸	جمع کمتر از ۱ هکتار
۲۶۰	۶۹۸۷	۲۹۸	۹۸۹۸	۷۵۸	۱۵۲۲۹	کمتر از ۰/۱ هکتار
۲۷۰	۲۷۳۹	۵۴۱	۲۶۲۸	۸۱۱	۶۳۳۲	۰/۱ تا کمتر از ۰/۲ هکتار
۷۶۳	۳۶۶۲	۲۱۷۹	۷۷۷۲	۲۹۴۱	۹۸۰۴	۰/۲ تا کمتر از ۰/۱۵ هکتار
۹۲۱	۲۴۱۲	۳۲۲۱	۵۶۸۳	۲۳۳۲	۶۸۲۲	۰/۱۵ تا کمتر از ۱ هکتار
۵۱۹۹	۵۱۶۵	۶۷۵۹۸	۲۹۸۲۵	۷۳۳۹۷	۳۱۹۲۶	جمع ۱ تا کمتر از ۵ هکتار
۱۹۷۳	۳۸۱۲	۹۰۲۹۶	۹۳۵۷	۱۲۲۷۰	۱۰۶۰۳	۱ تا کمتر از ۲ هکتار
۱۷۱۴	۱۶۰۴	۲۰۰۷۲	۹۹۵۷	۲۱۷۸۸	۱۰۲۸۹	۲ تا کمتر از ۳ هکتار
۱۲۱۶	۸۸۶	۱۲۶۲۹	۲۲۸۸	۱۲۸۶۵	۲۵۱۶	۳ تا کمتر از ۴ هکتار
۹۹۵	۶۶۲	۲۴۵۷۸	۶۲۲۲	۲۵۵۷۳	۶۳۳۸	۴ تا کمتر از ۵ هکتار
۷۸۹۱	۲۴۵۲	۷۱۳۱۸	۱۴۰۷	۷۹۳۰۹	۹۸۷۲	جمع ۵ تا کمتر از ۲۰ هکتار
۲۲۲۷	۱۱۸۴	۲۷۸۴۰	۵۱۲۶	۲۰۲۸۷	۵۲۲۰	۵ تا کمتر از ۷/۱۵ هکتار
۱۲۰۷	۳۸۲	۱۲۹۶۷	۱۶۷۲	۱۴۱۷۳	۱۷۳۷	۷/۱۵ تا کمتر از ۱۰ هکتار
۲۹۲۱	۶۳۰	۱۹۸۱۲	۱۸۸۳	۲۲۷۳۶	۲۰۲۶	۱۰ تا کمتر از ۱۵ هکتار
۱۳۱۶	۲۵۴	۱۰۶۹۷	۷۱۶	۱۲۰۱۲	۷۵۱	۱۵ تا کمتر از ۲۰ هکتار
۶۸۳۱	۷۸۰	۴۱۵۴۸	۱۵۹۵	۴۸۳۷۰	۱۷۳۰	جمع ۲۰ تا کمتر از ۵۰ هکتار
۲۳۵۴	۳۰۲	۱۲۵۲۲	۶۸۵	۱۵۸۷۷	۷۵۷	۲۰ تا کمتر از ۳۵ هکتار
۲۷۶۴	۲۹۴	۱۲۴۵۷	۵۴۰	۱۷۲۲۰	۵۹۲	۳۵ تا کمتر از ۵۰ هکتار
۱۷۰۲	۱۸۲	۱۳۵۶۸	۳۷۰	۱۵۲۷۲	۳۸۱	۵۰ تا کمتر از ۱۰۰ هکتار
۵۹۲۴	۱۴۱	۲۱۴۷۷	۴۰۶	۳۵۴۰۱	۴۲۵	جمع ۵۰ هکتار و بیشتر
۴۳۲۷	۱۵۲	۱۹۹۱۵	۳۳۵	۲۱۵۶۲	۳۵۱	۵۰ تا کمتر از ۱۰۰ هکتار
۱۰۲۳	۲۸	۵۳۵۶	۵۳	۶۳۷۹	۵۶	۱۰۰ تا کمتر از ۲۰۰ هکتار
۴۵۵	۶	۳۰۱۵	۱۴	۳۳۷۰	۱۴	۲۰۰ تا کمتر از ۵۰۰ هکتار
۳۷۲	۱	۱۱۹۳	۲	۱۴۶۷	۲	۵۰۰ تا کمتر از ۱۰۰۰ هکتار
۱۸۲۶	۲	۶۹۸	۲	۲۵۲۲	۲	۱۰۰۰ تا کمتر از ۲۰۰۰ هکتار
.	۲۰۰۰ هکتار و بیشتر

۱۱ - تعداد و مساحت بهره‌برداری‌های با زمین برحسب سن بهره‌بردار (بهره‌برداری - هکتار)

باغ و قلمستان		اراضی زراعی		کل		سن بهره‌بردار
مساحت	تعداد	مساحت	تعداد	مساحت	تعداد	
۲۶۱۵۹	۲۲۶۰۷	۲۱۳۵۵۲	۶۹۹۹۲	۲۳۹۷۱۳	۸۲۲۸۷	جمع
۲	۱۵	۷۸	۲۱	۸۲	۳۷	کمتر از ۱۵ ساله
۲۲۸	۲۱۲	۱۲۹۹	۵۸۱	۱۶۲۷	۷۱۸ ۱۵ - ۱۹
۶۵۷	۹۲۲	۵۹۲۰	۲۹۴۱	۶۵۷۷	۲۵۰۳ ۲۰ - ۲۴
۱۲۳۰	۱۸۲۶	۱۳۰۹۰	۵۶۵۹	۱۴۵۱۰	۶۷۲۴ ۲۵ - ۲۹
۱۷۷۵	۲۹۱۶	۱۶۲۲۵	۶۲۶۲	۱۸۰۰۰	۷۵۹۱ ۳۰ - ۳۴
۲۱۸۵	۲۲۵۲	۱۹۹۲۵	۷۰۰۱	۲۲۱۱۰	۸۳۹۷ ۳۵ - ۳۹
۲۸۷۹	۲۸۱۶	۲۳۱۲۶	۷۸۰۳	۲۶۰۱۶	۹۳۷۸ ۴۰ - ۴۴
۳۲۱۰	۳۰۱۶	۲۶۰۱۱	۸۰۲۲	۲۹۳۲۱	۹۶۰۱ ۴۵ - ۴۹
۳۲۸۸	۲۷۹۷	۲۵۷۷۲	۷۳۰۷	۲۹۱۶۲	۸۷۰۴ ۵۰ - ۵۴
۲۲۹۶	۱۹۷۶	۱۷۸۲۰	۵۲۱۰	۲۰۱۱۶	۶۱۸۷ ۵۵ - ۵۹
۳۶۸۵	۳۰۷۷	۲۸۳۳۶	۸۲۲۸	۳۲۰۲۱	۱۰۰۴۱ ۶۰ - ۶۴
۱۷۰۵	۱۵۵۲	۱۵۲۷۷	۲۳۰۵	۱۶۹۸۲	۵۰۱۳ ۶۵ - ۶۹
۱۳۷۰	۱۱۱۸	۱۱۶۱۹	۲۳۰	۱۲۹۸۹	۳۷۵۶ ۷۰ - ۷۴
۲۲۵	۲۸۶	۲۷۲۲	۹۶۹	۲۹۱۹	۱۰۹۰ ۷۵ - ۷۹
۷۲۱	۲۹۲	۵۳۱۲	۱۲۲۱	۶۰۲۳	۱۵۳۶ ۸۰ ساله و بیشتر

نتایج تفصیلی سرشماری عمومی کشاورزی ۱۳۸۲ - استان سیستان و بلوچستان

۱۲ - تعداد و مساحت بهره‌برداری‌های با زمین آبی برحسب شهرستان

(بهره‌برداری - هکتار)

باغ و قلمستان آبی		اراضی زراعی آبی		کل		شهرستان
مساحت	تعداد	مساحت	تعداد	مساحت	تعداد	
۲۴۹۳۱	۲۲۹۷۴	۲۰۰۹۷۲	۶۴۲۳۱	۲۲۵۱۰۴	۷۷۰۱۲	سیستان و بلوچستان.....
۴۴۴۸	۲۵۱۶	۴۲-۷۶	۶۶۷۳	۲۷۵۲۵	۸۸۸۲	ایرانشهر.....
۴۲۸۴	۱۳۲۱	۲۸۴۸	۵۸۰	۲۱۳۲	۱۵۷۵	چاه بهار.....
۵۲۶۷	۲۰۶۷	۲۸۰۱۰	۲۸۳۷	۳۲۲۷۷	۵۵۵۹	خاش.....
۲۹۱	۲۹۹	۹۹۹۶۹	۲۲۸۶۷	۹۲۲۵۲	۲۲۹۲۹	زابل.....
۴۶۶۷	۲۲۲۲	۲۵۲۱۹	۲۲۲۳	۲۹۸۶۶	۲۷۷۰	زاهدان.....
۱۹۶۲	۵۳۲۱	۵۹۵۳	۶۸۹۹	۷۹۱۶	۱۰۴۳۱	سراوان.....
۲۵۱۸	۵۹۷۸	۷۰۰۲	۴۳۶۶	۹۵۲۰	۸۳۲۰	سرباز.....
۷۱۱	۳۱۵۰	۶۹۰۳	۱۳۷۵۷	۷۶۱۴	۱۴۵۲۷	نیک شهر.....

(بهره‌برداری - هکتار)

۱۳ - تعداد و مساحت بهره‌برداری‌های با زمین دیم برحسب شهرستان

باغ و قلمستان دیم		اراضی زراعی دیم		کل		شهرستان
مساحت	تعداد	مساحت	تعداد	مساحت	تعداد	
۴۶۱۸	۷۶۵	۱۵۶۰۷	۵۶۸۷	۲۰۲۲۵	۶۴۲۰	سیستان و بلوچستان.....
.	ایرانشهر.....
۲۲۲	۲۹۴	۱۳۲۶۵	۲۶۳۷	۱۳۵۸۸	۲۸۹۹	چاه بهار.....
۳۲۰۷	۲۷۸	۲۸۳	۱۲	۴۴۹۰	۲۹۰	خاش.....
.	زابل.....
.	.	۷	۴	۷	۴	زاهدان.....
۸۲	۱۹۰	۳۲۰	۲۲۱	۴۰۳	۶۱۱	سراوان.....
⊙	۱	۱۲۲۴	۱۳۵۶	۱۲۲۴	۱۳۵۷	سرباز.....
⊙	۲	۵۰۸	۲۵۷	۵۱۳	۲۵۹	نیک شهر.....

نتایج تفصیلی سرشماری عمومی کشاورزی ۱۳۸۲ - استان سیستان و بلوچستان

۱۴ - تعداد و مساحت بهره‌برداری‌های دارای اراضی زراعی برحسب شهرستان (بهره‌برداری - هکتار)

شهرستان	کل		زیرکشت		آبش	
	تعداد	مساحت	تعداد	مساحت	تعداد	مساحت
سیستان و بلوچستان	۶۱۲۴۳	۲۱۶۵۸۰	۲۵۲۸۶	۱۰۲۲۳۸	۲۲۲۰۲	۱۱۲۸۶۱
ایرانشهر	۶۶۷۳	۳۴۰۷۶	۵۸۸۱	۲۱۰۱۷	۲۹۹۲	۱۲۰۵۹
چاب‌بهار	۲۰۹۷	۱۶۱۱۲	۱۷۷۰	۲۶۶۲	۳۲۸۲	۱۱۹۵۲
خاش	۲۸۴۲	۲۸۲۹۳	۲۲۲۹	۱۲۲۹۱	۳۷۳۱	۱۳۱۰۲
زابل	۲۳۸۶۷	۹۱۹۶۱	۱۹۷۸۳	۲۲۲۹۳	۱۹۲۰۳	۲۹۲۶۸
زاهدان	۳۲۴۶	۲۵۲۲۵	۲۷۲۵	۱۱۷۶۵	۲۰۲۰	۱۲۲۶۱
سراوان	۷۱۶۵	۶۳۷۲	۵۳۴۵	۲۷۶۶	۲۰۵۰	۷۵۰۸
سرباز	۵۲۰۶	۸۲۲۶	۱۶۴۱	۲۲۰۱	۲۶۶۹	۲۸۲۵
نیک‌شهر	۱۳۹۴۶	۷۶۱۱	۲۷۹۴	۱۲۲۲	۱۲۲۳۳	۶۱۶۷

نتایج تفصیلی سرشماری عمومی کشاورزی ۱۳۸۲ - استان سیستان و بلوچستان

۱۵ - تعداد و مساحت بهره‌برداری‌های دارای اراضی زراعی برحسب وسعت اراضی کشاورزی (بهره‌برداری - هکتار)

آبش		زیرکشت		کل		وسعت اراضی کشاورزی
مساحت	تعداد	مساحت	تعداد	مساحت	تعداد	
۱۱۳۸۴۱	۴۷۴۰۲	۱۰۲۷۳۸	۴۵۲۸۶	۲۱۶۵۸۰	۶۹۲۴۴	جمع
۲۶۸۲	۱۹۳۳۸	۲۹۵۶	۱۳۳۹۵	۶۶۳۸	۲۷۹۹۰	جمع کمتر از ۱ هکتار
۳۳۹	۷۲۶۲	۱۵۹	۳۷۷۲	۲۹۸	۹۸۹۸	کمتر از ۱/۱ هکتار
۳۳۹	۳۳۶۲	۲۱۲	۲۳۱۹	۵۲۱	۲۶۲۸	۱/۱ تا کمتر از ۰/۲ هکتار
۱۲۱۳	۵۱۲۵	۹۶۶	۲۰۹۳	۲۱۷۹	۷۷۷۲	۰/۲ تا کمتر از ۰/۱۵ هکتار
۱۸۰۲	۳۶۸۷	۱۶۱۹	۳۳۱۰	۳۳۲۱	۵۶۸۳	۰/۱۵ تا کمتر از ۱ هکتار
۳۲۰۳۳	۱۸۹۳۱	۲۵۵۷۴	۲۲۶۱۳	۶۷۵۹۸	۲۹۸۴۵	جمع ۱ تا کمتر از ۵ هکتار
۴۸۸۷	۵۴۰۲	۵۹۱۰	۶۱۲۳	۱-۲۹۶	۹۳۵۷	۱ تا کمتر از ۲ هکتار
۸۹۱۶	۵۹۷۱	۱۱۱۵۸	۷۲۶۲	۲۰-۷۲	۹۹۵۷	۲ تا کمتر از ۳ هکتار
۵۸۱۳	۲۹۲۲	۶۸۳۷	۳۳۹۰	۱۲۶۲۹	۲۲۸۸	۳ تا کمتر از ۴ هکتار
۱۲۴۰۸	۴۴۲۶	۱۳۱۷۰	۵۰۴۶	۲۴۵۷۸	۶۲۴۳	۴ تا کمتر از ۵ هکتار
۳۷۶۹۲	۷۳۸۵	۳۳۶۴۶	۷۹۸۲	۷۱۳۱۸	۹۴۰۷	جمع ۵ تا کمتر از ۲۰ هکتار
۱۳۴۸۲	۳۸۶۷	۱۲۲۵۸	۲۳۳۵	۳۷۸۴۰	۵۱۳۶	۵ تا کمتر از ۷/۱۵ هکتار
۷۱۳۳	۱۳۷۲	۵۸۲۵	۱۹۲۴	۱۲۹۶۷	۱۶۷۲	۷/۱۵ تا کمتر از ۱۰ هکتار
۱۰۹۶۲	۱۵۳۷	۸۸۵۲	۱۶۰۳	۱۹۸۱۲	۱۸۸۳	۱۰ تا کمتر از ۱۵ هکتار
۶۱۰۲	۶۲۰	۲۵۹۲	۶۲۰	۱۰۶۹۷	۷۱۶	۱۵ تا کمتر از ۲۰ هکتار
۲۳۲۱۸	۱۳۷۸	۱۸۱۳۰	۱۲۳۳	۴۱۵۴۸	۱۵۹۵	جمع ۲۰ تا کمتر از ۵۰ هکتار
۷۷۷۲	۵۷۹	۵۷۴۹	۶۰۷	۱۳۵۲۲	۶۸۵	۲۰ تا کمتر از ۲۵ هکتار
۸۰۲۵	۲۷۲	۶۲۲۲	۲۹۵	۱۴۴۵۷	۵۴۰	۲۵ تا کمتر از ۳۵ هکتار
۷۳۱۹	۳۲۷	۶۱۴۹	۳۳۱	۱۳۵۶۸	۳۷۰	۳۵ تا کمتر از ۵۰ هکتار
۱۷۲۲۵	۳۶۱	۱۲۲۵۳	۳۵۳	۲۹۳۷۷	۴۰۶	جمع ۵۰ هکتار و بیشتر
۱۰۹۵۲	۲۹۸	۸۲۶۱	۲۹۰	۱۹۲۱۵	۳۳۵	۵۰ تا کمتر از ۱۰۰ هکتار
۳۰۶۲	۲۸	۲۲۹۳	۲۶	۵۳۵۶	۵۳	۱۰۰ تا کمتر از ۲۰۰ هکتار
۱۷۶۰	۱۲	۱۲۵۵	۱۳	۳۰۱۵	۱۴	۲۰۰ تا کمتر از ۵۰۰ هکتار
۱۰۸۱	۲	۱۱۲	۲	۱۱۹۳	۲	۵۰۰ تا کمتر از ۱۰۰۰ هکتار
۳۶۸	۱	۳۳۰	۲	۶۹۸	۲	۱۰۰۰ تا کمتر از ۲۰۰۰ هکتار
.	۲۰۰۰ هکتار و بیشتر

۱۶- تعداد و مساحت بهره‌برداری‌های دارای اراضی زراعی برحسب وسعت اراضی زراعی (بهره‌برداری - هکتار)

آیش		زیرکشت		کل		وسعت اراضی زراعی
مساحت	تعداد	مساحت	تعداد	مساحت	تعداد	
۱۱۲۸۴۱	۲۷۲۰۲	۱۰۲۷۳۸	۲۵۲۸۶	۲۱۶۵۸۰	۶۹۳۴۳	جمع
۲۷۹۸	۱۹۶۲۶	۳۱۲۹	۱۲۸۷۵	۶۹۲۶	۲۸۶۲۵	جمع کمتر از ۱ هکتار
۲۶۲	۷۷۰۵	۹۸۸	۳۳۲۱	۵۵۰	۱۰۸۱۶	کمتر از ۰/۱ هکتار
۲۲۷	۲۳۰۷	۲۳۲	۲۲۲۱	۵۸۱	۲۶۱۳	۰/۱ تا کمتر از ۰/۲ هکتار
۱۲۸۸	۵۱۲۲	۱-۲۶	۲-۸۲	۲۳۲۲	۷۷۵۴	۰/۲ تا کمتر از ۰/۵ هکتار
۱۸۰۰	۳۲۷۱	۱۶۷۲	۲۲۱۰	۳۲۷۱	۵۴۲۲	۰/۵ تا کمتر از ۱ هکتار
۲۲۵۲۳	۱۸۹۶۹	۲۶۵۷۶	۲۲۱۱۸	۶۹۰۲۹	۲۹۲۵۸	جمع ۱ تا کمتر از ۵ هکتار
۵۰۲۶	۵۲۲۲	۵۶۰۶	۶۱۷۶	۱۰۶۵۲	۹۳۲۷	۱ تا کمتر از ۲ هکتار
۹۱۳۵	۶۰۲۵	۱۱۲۳۹	۷۵۰۳	۲۰۵۶۵	۹۹۸۵	۲ تا کمتر از ۳ هکتار
۵۹۰۹	۲۹۲۶	۷۰۳۲	۳۳۸۱	۱۲۹۴۳	۴۷۴۶	۳ تا کمتر از ۴ هکتار
۱۲۲۲۲	۲۵۸۶	۱۲۵۰۵	۵۰۵۸	۲۲۹۲۹	۶۲۰۱	۴ تا کمتر از ۵ هکتار
۲۷۶۹۲	۷۱۵۹	۲۳۲۲۵	۷۶۲۹	۷۱۱۲۸	۸۹۲۲	جمع ۵ تا کمتر از ۲۰ هکتار
۱۲۵۲۵	۳۷۹۵	۱۲۲۲۲	۲۲۰۲	۲۷۹۸۷	۴۹۶۶	۵ تا کمتر از ۷/۵ هکتار
۶۹۲۳	۱۲۶۸	۵۶۰۶	۱۳۰۵	۱۲۵۲۹	۱۵۲۲	۷/۵ تا کمتر از ۱۰ هکتار
۱۱۱۰۰	۱۵۰۲	۸۷۵۲	۱۵۳۹	۲۹۸۵۲	۱۸۰۴	۱۰ تا کمتر از ۱۵ هکتار
۶۱۲۵	۵۹۵	۲۶۲۲	۵۸۹	۱۰۷۶۸	۶۸۰	۱۵ تا کمتر از ۲۰ هکتار
۲۲۸۱۲	۱۳۱۱	۱۷۹۵۷	۱۳۳۱	۴۰۲۳۲	۱۴۹۶	جمع ۲۰ تا کمتر از ۵۰ هکتار
۸۰۷۳	۵۸۲	۵۷۸۳	۵۹۵	۱۲۸۵۷	۶۷۱	۲۰ تا کمتر از ۲۵ هکتار
۸۲۲۸	۲۵۶	۶۵۲۵	۲۶۸	۱۴۷۵۳	۵۱۲	۲۵ تا کمتر از ۳۵ هکتار
۶۶۸۱	۲۷۲	۵۶۴۹	۲۷۸	۱۲۲۲۰	۳۹۱	۳۵ تا کمتر از ۵۰ هکتار
۲۶۸۴۶	۳۳۸	۱۱۶۳۱	۲۳۳	۲۸۴۷۸	۳۷۲	جمع ۵۰ هکتار و بیشتر
۱۰۸۱۰	۲۸۲	۸۰۲۶	۲۶۹	۱۸۸۵۶	۳۱۲	۵۰ تا کمتر از ۱۰۰ هکتار
۲۹۶۷	۲۱	۲۱۸۸	۴۱	۵۱۵۴	۲۶	۱۰۰ تا کمتر از ۲۰۰ هکتار
۱۶۲۱	۱۰	۱۰۵۲	۱۰	۲۶۷۵	۹۱	۲۰۰ تا کمتر از ۵۰۰ هکتار
۱۲۲۹	۲	۲۴۴	۲	۱۷۹۲	۳	۵۰۰ تا کمتر از ۱۰۰۰ هکتار
.	۱۰۰۰ تا کمتر از ۲۰۰۰ هکتار
.	۲۰۰۰ هکتار و بیشتر

نتایج تفصیلی سرشماری عمومی کشاورزی ۱۳۸۲ - استان سیستان و بلوچستان

۱۷ - تعداد و مساحت بهره‌برداری‌های دارای اراضی زراعی برحسب سن بهره‌بردار (بهره‌برداری - هکتار)

ایش		زیرکشت		کل		سن بهره‌بردار
مساحت	تعداد	مساحت	تعداد	مساحت	تعداد	
۱۱۱۹۳۰	۴۷۳۷۷	۱۰۱۶۲۴	۴۵۲۳۸	۲۱۳۵۵۴	۶۹۱۹۲	جمع
۲۸	۲۲	۵۰	۲۳	۷۸	۳۱	کمتر از ۱۵ ساله
۷۰۹	۲۸۱	۵۸۹	۲۵۹	۱۲۹۹	۵۸۱	۱۵ - ۱۹ ساله
۳۸۲۸	۱۸۹۰	۳۰۷۲	۱۸۶۲	۵۹۳۰	۲۹۳۱	۲۰ - ۲۴ ساله
۶۶۲۵	۳۷۳۱	۶۳۵۵	۳۵۶۳	۱۳۰۹۰	۵۶۵۹	۲۵ - ۲۹ ساله
۸۰۳۵	۴۱۳۶	۸۱۸۰	۴۱۰۸	۱۶۲۲۵	۶۳۴۳	۳۰ - ۳۴ ساله
۱۰۷۸۲	۴۶۹۶	۹۶۳۰	۴۵۲۹	۱۹۹۲۵	۷۰۰۶	۳۵ - ۳۹ ساله
۱۱۸۲۷	۵۲۱۳	۱۱۳۰۹	۵۱۱۲	۲۳۱۳۶	۷۸۰۳	۴۰ - ۴۴ ساله
۱۳۵۹۷	۵۶۳۷	۱۳۲۱۲	۵۳۲۲	۲۶۰۱۱	۸۰۲۲	۴۵ - ۴۹ ساله
۱۳۸۲۳	۵۱۲۶	۱۳۹۵۰	۴۷۳۷	۲۵۷۷۲	۷۳۰۷	۵۰ - ۵۴ ساله
۹۴۴۵	۳۶۲۸	۸۳۷۳	۳۴۶۸	۱۷۸۲۰	۵۳۱۰	۵۵ - ۵۹ ساله
۱۳۹۸۹	۵۹۱۱	۱۳۳۳۷	۵۵۱۲	۲۸۳۳۶	۸۲۳۸	۶۰ - ۶۴ ساله
۸۸۳۴	۳۱۲۶	۶۳۲۳	۲۸۳۳	۱۵۲۷۷	۴۳۰۵	۶۵ - ۶۹ ساله
۶۴۱۵	۳۲۵۰	۵۲۰۴	۲۲۸۱	۱۱۶۱۹	۳۳۳۰	۷۰ - ۷۴ ساله
۲۲۵۵	۶۸۲	۱۳۸۰	۶۷۸	۳۷۳۲	۹۶۹	۷۵ - ۷۹ ساله
۳۱۹۴	۹۳۷	۲۱۱۸	۹۲۷	۵۳۱۲	۱۳۴۱	۸۰ ساله و بیشتر

۱۸ - تعداد و مساحت بهره‌برداری‌های دارای اراضی زراعی آبی بر حسب شهرستان (بهره‌برداری - هکتار)

شهرستان	کل		زیرکشت		آبش	
	تعداد	مساحت	تعداد	مساحت	تعداد	مساحت
سیستان و بلوچستان.....	۶۴۲۲۱	۲۰۰۹۲۲	۲۲۲۱۳	۹۱۲۸۳	۲۲۱۲۵	۱۰۱۶۸۹
ایرانشهر.....	۶۶۷۲	۳۲۰۷۶	۵۸۸۱	۲۱۰۱۷	۲۹۹۲	۱۲۰۵۹
چاه بهار.....	۵۸۰	۲۸۶۸	۲۳۹	۱۶۹۹	۲۶۷	۱۲۳۰
خاش.....	۲۸۳۷	۲۸۰۱۰	۲۲۴۷	۱۲۲۶۷	۳۷۱۶	۱۲۲۲۳
زابل.....	۲۳۸۶۷	۹۹۹۶۱	۱۱۷۸۳	۲۲۲۹۳	۱۲۲۰۲	۲۹۲۶۸
زاهدان.....	۳۲۲۲	۲۵۲۱۹	۲۷۲۲	۱۱۷۵۹	۲۰۲۰	۱۲۲۶۰
سراوان.....	۶۸۹۹	۵۹۵۲	۵۱۷۹	۳۵۲۲	۲۸۶۶	۲۲۱۱
سرباز.....	۴۳۶۶	۷۰۰۲	۱۵۹۹	۲۳۴۸	۲۶۰۲	۲۶۵۳
نیک شهر.....	۱۳۷۵۷	۶۹۰۲	۳۷۸۰	۱۲۳۹	۱۲۲۲۷	۵۶۶۲

نتایج تفصیلی سرشماری عمومی کشاورزی ۱۳۸۲ - استان سیستان و بلوچستان

۱۹- تعداد و مساحت اراضی زراعی بهره‌برداری‌ها به تفکیک آبی و دیم برحسب شهرستان (بهره‌برداری - هکتار)

شهرستان	جمع		فقط آبی	
	تعداد	مساحت	تعداد	مساحت
سیستان و بلوچستان.....	۶۹۲۴۳	۲۱۶۵۸۰	۶۳۵۵۶	۱۹۹۸۲۵
ایرانشهر.....	۶۶۷۳	۲۲۰۷۶	۶۶۷۳	۲۲۰۷۶
چاه بهار.....	۲۰۹۷	۱۶۱۱۴	۲۶۰	۲۳۰۱
خاش.....	۲۸۲۲	۲۸۲۹۳	۲۸۲۲	۲۷۹۴۴
زابل.....	۲۳۸۶۷	۹۱۹۶۱	۲۳۸۶۷	۹۱۹۶۱
زاهدان.....	۳۲۴۶	۷۵۲۲۵	۳۲۴۶	۲۵۲۱۴
سراوان.....	۷۱۶۵	۶۲۷۴	۶۲۷۴	۵۸۶۲
سرباز.....	۵۲۰۶	۸۲۲۶	۲۰۵۰	۶۶۶۸
نیک شهر.....	۱۳۹۳۶	۷۹۱۱	۱۳۶۸۹	۶۸۰۰

شهرستان	فقط دیم		آبی و دیم توأم		
	تعداد	مساحت	مساحت		تعداد
			آبی	جمع	
سیستان و بلوچستان.....	۵۰۲۲	۱۴۳۹۸	۲۴۵۶	۱۱۴۷	۲۲۰۹
ایرانشهر.....
چاه بهار.....	۳۵۱۷	۱۲۸۸۴	۹۲۹	۵۲۸	۲۸۲
خاش.....	۷	۱۳۳	۲۱۷	۶۷	۱۵۰
زابل.....
زاهدان.....	۳	۴	۱	۱	۱
سراوان.....	۲۶۶	۱۴۱	۲۷۱	۹۱	۱۸۰
سرباز.....	۱۰۴۰	۸۱۰	۷۴۷	۳۲۴	۴۱۴
نیک شهر.....	۱۸۹	۲۲۶	۱۸۴	۱۰۳	۸۱

۲۰- تعداد و مساحت باغ و قلمستان بهره‌برداری‌ها برحسب شهرستان (بهره‌برداری - هکتار)

محصولات دائمی غیرمثمر		محصولات دائمی مثمر		کل		شهرستان
مساحت	تعداد	مساحت	تعداد	مساحت	تعداد	
۱۱۱	۵۲	۲۸۶۲۸	۲۴۶۷۴	۲۸۷۲۹	۲۴۶۸۸	سیستان و بلوچستان
۵	۲	۲۴۲۵	۲۵۱۲	۴۴۴۹	۲۵۱۶	ایرانشهر
۹	۵	۲۵۹۸	۱۵۸۵	۴۶۰۷	۱۵۸۶	چابهار
۵۰	۵	۹۲۲۲	۲۳۲۲	۹۲۷۴	۲۳۲۶	خاش
۹	۲	۲۹۰	۲۹۸	۲۹۱	۲۹۹	زابل
۲۲	۱۷	۴۴۲۶	۲۲۲۱	۴۶۴۷	۲۲۲۲	زاهدان
۱۹	۱۰	۲۰۲۷	۵۵۰۵	۲۰۴۶	۵۵۱۰	سراوان
۵	۲	۲۵۹۵	۵۹۷۷	۲۵۱۸	۵۹۷۸	سرباز
۲	۹	۷۱۲	۳۱۵۰	۷۱۶	۳۱۵۱	نیک‌شهر

نتایج تفصیلی سرشماری عمومی کشاورزی ۱۳۸۲ - استان سیستان و بلوچستان

۲۱- تعداد و مساحت باغ و فلجستان بهره‌برداري‌ها برحسب وسعت اراضي کشاورزي (بهره‌برداري - هكتار)

محصولات دائمی غیرمثمر		محصولات دائمی منمر		کل		وسعت اراضي کشاورزي
مساحت	تعداد	مساحت	تعداد	مساحت	تعداد	
۱۱۱	۵۴	۲۸۶۲۸	۲۲۶۷۲	۲۸۷۲۹	۲۲۶۸۸	جمع
۲	۲۲	۲۲۱۱	۱۵۲۹۵	۲۲۱۳	۱۵۲۰۰	جمع کمتر از ۱ هكتار
//	۱۱	۲۵۹	۶۲۸۵	۲۶۰	۶۲۸۷	کمتر از ۰/۱ هكتار
//	۶	۲۷۰	۲۷۲۹	۲۷۰	۲۷۲۹	۰/۱ تا کمتر از ۰/۲ هكتار
//	۲	۷۶۲	۲۶۶۱	۷۶۳	۲۶۶۳	۰/۲ تا کمتر از ۰/۱۵ هكتار
۱	۲	۹۲۰	۲۲۱۱	۹۲۱	۲۲۱۲	۰/۱۵ تا کمتر از ۱ هكتار
۱۸	۱۷	۵۸۸۱	۵۲۶۱	۵۸۹۱	۵۱۶۵	جمع ۱ تا کمتر از ۵ هكتار
۴	۵	۱۹۷۰	۲۸۱۲	۱۹۷۲	۲۸۱۳	۱ تا کمتر از ۲ هكتار
۳	۳	۱۷۱۱	۱۶۰۲	۱۷۱۲	۱۶۰۴	۲ تا کمتر از ۳ هكتار
۱۰	۶	۱۲۰۶	۸۸۵	۱۲۱۶	۸۸۶	۳ تا کمتر از ۴ هكتار
۲	۳	۹۹۳	۶۶۲	۹۹۵	۶۶۲	۴ تا کمتر از ۵ هكتار
۲۵	۸	۷۸۶۶	۲۲۲۱	۷۸۹۱	۲۲۵۲	جمع ۵ تا کمتر از ۲۰ هكتار
۲	۲	۲۲۲۵	۱۱۸۲	۲۲۲۷	۱۱۸۲	۵ تا کمتر از ۷/۱۵ هكتار
//	۱	۱۲۰۷	۲۸۲	۱۲۰۷	۲۸۲	۷/۱۵ تا کمتر از ۱۰ هكتار
۱۹	۳	۲۹۰۲	۶۲۸	۲۹۲۱	۶۲۰	۱۰ تا کمتر از ۱۵ هكتار
۴	۲	۱۳۱۲	۲۵۲	۱۳۱۶	۲۵۲	۱۵ تا کمتر از ۲۰ هكتار
۲	۲	۶۸۱۷	۲۷۹	۶۸۲۱	۲۸۰	جمع ۲۰ تا کمتر از ۵۰ هكتار
۱	۲	۲۳۵۲	۳۰۲	۲۳۵۲	۳۰۲	۲۰ تا کمتر از ۲۵ هكتار
۱	۱	۲۷۶۳	۲۹۳	۲۷۶۳	۲۹۳	۲۵ تا کمتر از ۳۵ هكتار
۲	۱	۱۷۰۱	۱۸۲	۱۷۰۴	۱۸۲	۳۵ تا کمتر از ۵۰ هكتار
۶۱	۳	۵۸۶۳	۱۹۰	۵۸۲۳	۱۹۱	جمع ۵۰ هكتار و بیشتر
۵۱	۲	۲۲۹۶	۱۵۲	۲۳۲۷	۱۵۲	۵۰ تا کمتر از ۱۰۰ هكتار
۱۰	۱	۱۰۱۲	۲۸	۱۰۲۲	۲۸	۱۰۰ تا کمتر از ۲۰۰ هكتار
.	.	۲۵۵	۶	۲۵۵	۶	۲۰۰ تا کمتر از ۵۰۰ هكتار
.	.	۲۷۲	۱	۲۷۲	۱	۵۰۰ تا کمتر از ۱۰۰۰ هكتار
.	.	۱۸۲۶	۲	۱۸۲۶	۲	۱۰۰۰ تا کمتر از ۲۰۰۰ هكتار
.	۲۰۰۰ هكتار و بیشتر

۲۲- تعداد و مساحت باغ و قلمستان بهره‌بردارانها برحسب سن بهره‌بردار (بهره‌برداران - هکتار)

محصولات دائمی غیرمثمر		محصولات دائمی مثمر		کل		سن بهره‌بردار
مساحت	تعداد	مساحت	تعداد	مساحت	تعداد	
۹۸	۲۲	۲۶۰۶۱	۲۲۶۰۰	۲۶۱۵۹	۲۴۶۰۷	جمع
.	.	۲	۱۵	۲	۱۵	کمتر از ۱۵ ساله
.	.	۳۲۸	۲۱۲	۳۲۸	۲۱۲	۱۵ - ۱۹ ساله
//	۱	۶۵۷	۹۲۲	۶۵۷	۹۲۲	۲۰ - ۲۴ ساله
۷	۲	۱۲۱۲	۱۸۳۶	۱۲۲۰	۱۸۳۶	۲۵ - ۲۹ ساله
//	۲	۱۷۷۵	۲۱۱۶	۱۷۷۵	۲۱۱۶	۳۰ - ۳۴ ساله
۱	۲	۲۱۸۲	۲۴۵۲	۲۱۸۵	۲۴۵۲	۳۵ - ۳۹ ساله
۲	۲	۲۸۷۸	۲۸۱۶	۲۸۷۹	۲۸۱۶	۴۰ - ۴۴ ساله
۱۶	۸	۳۳۹۲	۳۰۱۳	۳۳۱۰	۳۰۱۶	۴۵ - ۴۹ ساله
۶۲	۶	۳۳۲۶	۲۷۹۵	۳۳۸۸	۲۷۹۷	۵۰ - ۵۴ ساله
//	۱	۲۲۹۶	۱۹۷۶	۲۲۹۶	۱۹۷۶	۵۵ - ۵۹ ساله
۱	۵	۲۶۸۲	۳۰۷۶	۲۶۸۵	۳۰۷۷	۶۰ - ۶۴ ساله
۲	۲	۱۷۰۱	۱۵۵۲	۱۷۰۵	۱۵۵۲	۶۵ - ۶۹ ساله
//	۲	۱۳۷۰	۱۱۱۷	۱۳۷۰	۱۱۱۸	۷۰ - ۷۴ ساله
.	.	۲۳۵	۲۸۶	۲۳۵	۲۸۶	۷۵ - ۷۹ ساله
۵	۲	۷۱۶	۲۹۲	۷۲۱	۲۹۲	۸۰ ساله و بیشتر

نتایج تفصیلی سرشماری عمومی کشاورزی ۱۳۸۲ - استان سیستان و بلوچستان

۲۲- تعداد و مساحت باغ و قلمستان بهره‌برداری‌ها برحسب وسعت اراضی باغ و قلمستان (بهره‌برداری - هکتار)

محصولات دائمی غیرشمر		محصولات دائمی شمر		کل		وسعت اراضی باغ و قلمستان
مساحت	تعداد	مساحت	تعداد	مساحت	تعداد	
۱۱۱	۵۴	۲۸۶۳۸	۲۴۶۷۴	۵۸۳۱۲	۲۴۶۸۸	جمع
۲	۲۴	۳۱۹۳	۱۸۶۱۶	۳۱۹۷	۱۸۶۲۳	جمع کمتر از ۱ هکتار
//	۱۷	۳۸۹	۹۲۶۶	۳۸۹	۹۲۶۹	کمتر از ۱/۱ - هکتار
//	۴	۳۷۳	۲۹۸۳	۳۷۳	۲۹۸۵	۱/۱ تا کمتر از ۱/۲ - هکتار
//	۱	۱۰۴۰	۲۴۵۶	۱۰۴۰	۲۴۵۷	۱/۲ تا کمتر از ۱/۵ - هکتار
۱	۴	۱۳۹۳	۲۵۱۲	۱۳۹۲	۲۵۱۴	۱/۵ تا کمتر از ۱ هکتار
۲۶	۲۳	۸۳۳۳	۴۹۲۳	۸۳۷۰	۴۹۲۸	جمع ۱ تا کمتر از ۵ هکتار
۸	۱۱	۳۱۸۵	۲۹۳۰	۳۱۹۲	۲۹۳۲	۱ تا کمتر از ۲ هکتار
۵	۵	۲۴۵۸	۱۱۹۵	۲۴۶۳	۱۱۹۶	۲ تا کمتر از ۳ هکتار
۱۳	۶	۲۷۰۰	۷۹۸	۲۷۱۴	۷۹۹	۳ تا کمتر از ۵ هکتار
۸۳	۶	۱۷۱۰۰	۱۱۳۷	۱۷۱۸۳	۱۱۳۸	جمع ۵ هکتار و بیشتر
۹	۲	۳۴۴۰	۵۵۹	۳۴۲۹	۵۵۹	۵ تا کمتر از ۱۰ هکتار
۱۴	۲	۲۹۹۱	۳۳۷	۲۰۰۴	۳۲۸	۱۰ تا کمتر از ۲۰ هکتار
۱۰	۱	۵۳۲۷	۲۰۴	۵۳۲۷	۲۰۴	۲۰ تا کمتر از ۵۰ هکتار
۵۰	۱	۲۳۴۳	۳۷	۲۳۸۲	۳۷	۵۰ هکتار و بیشتر

۲۴- تعداد و مساحت باغ و قلمستان آبی بهره‌برداری‌ها برحسب شهرستان (بهره‌برداری - هکتار)

شهرستان	کل		محصولات دائمی مثمر		محصولات دائمی غیرمثمر	
	تعداد	مساحت	تعداد	مساحت	تعداد	مساحت
سیستان و بلوچستان ...	۲۳۹۷۴	۲۴۱۴۱	۲۳۹۶۱	۲۴۰۲۳	۵۱	۱۰۸
ایرانشهر	۲۵۱۶	۲۳۴۹	۲۵۱۴	۲۲۲۵	۲	۵
چابهار	۱۳۲۱	۴۲۸۴	۱۳۲۱	۲۲۷۸	۲	۶
خاش	۲۰۶۷	۵۲۶۷	۲۰۶۵	۵۲۱۷	۵	۵۰
زابل	۳۹۹	۲۹۱	۳۹۸	۲۹۰	۲	۱
زاهدان	۲۲۲۲	۴۶۴۷	۲۲۲۱	۴۶۲۶	۱۷	۲۲
سراوان	۵۳۲۱	۱۹۶۳	۵۳۱۶	۱۹۴۴	۱	۱۹
سرباز	۵۹۷۸	۲۵۱۸	۵۹۷۷	۲۵۱۵	۲	۵
نیک‌شهر	۳۱۵۰	۷۱۱	۳۱۴۹	۷۰۹	۱	۲

۲۵- تعداد و مساحت باغ و قلمستان دیم بهره‌برداری‌ها برحسب شهرستان (بهره‌برداری - هکتار)

شهرستان	کل		محصولات دائمی مثمر		محصولات دائمی غیرمثمر	
	تعداد	مساحت	تعداد	مساحت	تعداد	مساحت
سیستان و بلوچستان ...	۷۶۵	۴۶۱۸	۷۶۳	۴۶۱۵	۲	۳
ایرانشهر
چابهار	۲۹۴	۳۲۲	۲۹۳	۳۲۰	۲	۵
خاش	۲۷۸	۴۲۰۷	۲۷۸	۴۲۰۷	.	.
زابل
زاهدان
سراوان	۱۹۰	۸۳	۱۸۹	۸۳	۱	۵
سرباز	۱	۵	۱	۵	.	.
نیک‌شهر	۲	۵	۲	۵	.	.

نتایج تفصیلی سرشماری عمومی کشاورزی ۱۳۸۲ - استان سیستان و بلوچستان

۲۶- تعداد و مساحت باغ و قلمستان بهره‌برداری‌ها به تفکیک آبی و دیم برحسب شهرستان (بهره‌برداری - هکتار)

شهرستان	جمع		فقط آبی	
	تعداد	مساحت	تعداد	مساحت
سیستان و بلوچستان.....	۲۴۶۸۸	۲۸۲۳۹	۲۴۹۲۳	۲۴۸۰۳
ایرانشهر.....	۳۵۱۶	۲۴۴۹	۳۵۱۶	۲۴۴۹
چاه بهار.....	۱۵۸۶	۴۶۰۷	۱۲۹۲	۲۰۸۶
خاش.....	۲۳۲۶	۹۲۷۴	۲۰۲۸	۵۱۲۸
زابل.....	۳۹۹	۲۹۱	۳۹۹	۲۹۱
زاهدان.....	۲۲۷۲	۲۶۲۷	۲۲۷۲	۲۶۲۷
سراوان.....	۵۵۱۰	۲۰۲۶	۵۳۲۰	۱۹۶۲
سرباز.....	۵۹۷۸	۲۵۱۸	۵۹۷۷	۲۵۱۸
نیک شهر.....	۳۱۵۱	۷۱۶	۳۱۴۹	۷۰۱

شهرستان	فقط دیم		آبی و دیم توأم		
	تعداد	مساحت	مساحت		
			جمع	آبی	دیم
سیستان و بلوچستان.....	۷۱۳	۲۲۹۳	۶۵۳	۳۲۸	۲۲۵
ایرانشهر.....	۰	۰	۰	۰	۰
چاه بهار.....	۲۶۵	۲۷۲	۲۴۹	۱۹۸	۵۱
خاش.....	۲۵۹	۳۹۲۸	۲۸۹	۱۲۰	۲۶۹
زابل.....	۰	۰	۰	۰	۰
زاهدان.....	۰	۰	۰	۰	۰
سراوان.....	۱۸۹	۸۳	۰	۰	۰
سرباز.....	۰	۰	۰	۰	۰
نیک شهر.....	۱	۰	۰	۰	۰

فصل سوم

زراعت

(محصولات سالانه در فضای باز)

۲۷- تعداد بهره‌برداری، سطح کاشت و مقدار تولید محصولات زراعی بهره‌برداری‌های کشاورزی برحسب نام محصول

(بهره‌برداری - هکتار - تن)

(فضای باز)

نام محصول	کل			آبی			ماد		
	تعداد	سطح کاشت	تولید	تعداد	سطح کاشت	تولید	تعداد	سطح کاشت	تولید
جمع	XX	115625	XX	XX	112105	XX	XX	2520	XX
گندم	15122	27828	51222	12954	27585	51201	222	222	129
جو	10820	10980	12662	10786	10901	12597	79	79	62
برنج (شلتوک)	2401	659	2022	2201	659	2022	.	.	.
ذرت دانه‌ای	2212	8228	8222	2162	8027	8265	162	201	229
چغندر فند	17	6	22	17	6	22	.	.	.
بنیه (وش)	14	9	2	13	9	2	1	1	1
زعفران ^(۱)	7	1	.	7	1
انواع لوبیا (دانه خشک)	56	17	19	56	17	19	.	.	.
انواع نخود (دانه خشک)	17	5	2	12	2	1	2	2	2
عدس	229	106	22	227	105	22	2	2	1
باقلا (دانه خشک)	2101	665	260	2100	665	260	1	1	1
ماش	2221	2262	221	1822	1720	107	222	222	215
کلزا	27	102	87	22	100	87	2	2	//
آفتابگردان روغنی	61	50	62	61	50	62	.	.	.
هندونه	18225	19072	22592	18221	19022	22509	15	29	22
خیار	287	212	2226	287	212	2226	.	.	.
خریزه، طالبی، گرمک و دستنبو	12652	11981	10252	12628	11959	10281	15	22	22
یونجه و اسپرس (خشک)	12229	16726	92609	12222	16722	92599	9	2	10
شیر (خشک)	556	189	1868	555	179	1865	1	1	1
ذرت خوشه‌ای و علوفه‌ای	8819	8696	26672	7528	8208	20215	2282	2288	12258
سیب زمینی	176	162	1621	175	162	1621	1	1	8
پیاز	2220	2298	25278	2225	2296	25269	5	1	1
گوجه فرنگی	1767	822	12108	1766	822	12108	1	1	1
سیر (خشک)	187	22	82	186	22	82	.	.	.
هویج، ترب، شلغم و چغندر لیبوی	222	87	755	222	87	755	.	.	.



۲۷- تعداد بهره‌برداری، سطح کاشت و مقدار تولید محصولات زراعی بهره‌برداری‌های کشاورزی برحسب نام محصول (دنباله)
(بهره‌برداری - هکتار - تن)

(فضای باز)

نام محصول	کل			آبی			دیم		
	تعداد	سطح کاشت	تولید	تعداد	سطح کاشت	تولید	تعداد	سطح کاشت	تولید
سایر سبزیجات ^(۱)	۲۲۲۰	۸۶۵	۷۲۸۶	۲۲۲۹	۸۶۰	۷۲۵۱	۱	۱	۱
توتون.....	۶	۱	//	۶	۱	//	.	.	.
تنباکو.....	۸۶۰	۳۰۴	۴۵۹	۸۵۹	۳۰۴	۴۵۹	۱	۱	۱
گیاهان سالانه زینتی.....	۷	۱	-	۷	۱	-	.	.	.
ارزن.....	۲۲	۲۲	۲۹	۲۲	۲۲	۲۹	.	.	.
پاندام زمینی.....
زیره.....	۲۸	۲۵	۱۲	۲۸	۲۵	۱۲	.	.	.
حنای.....	۱۷۹۲	۲۰۲۴	۲۲۰۶	۱۷۹۲	۲۰۲۴	۲۲۰۶	.	.	.
روناس.....
آفتابگردان آجیلی.....	۵۰	۲۵	۳۷	۵۰	۲۵	۳۷	.	.	.
هندوانه آجیلی.....
کدو آجیلی.....
شاهدانه.....
سیاه‌نلله.....
هندوانه بذری.....
پونجه بذری.....	۱	۱	۱	۱	۱	۱	۱	۱	۱
پماز بذری.....
گشنیز بذری.....	۲	۲	۲	۲	۲	۲	۲	۲	۲
سویا.....
چغندر علوفه‌ای.....
چغندر قند بذری.....

(۱) تولید زعفران به کیلوگرم است.

(۲) بانجان، انواع کدو، نخودفرنگی، کوبیاسیز، کاهوه، انواع کلم، کرفس، اسفناج، جعفری، گشنیز(برگی)، شاهی، تره فرنگی، ریحان، نعناع، ترخون، شنبلیله، سرزه، مارچوبه، سیرسبز، پیازچه، باصیه، لفل، تربچه، شوید، آندبو، آرتیشو و ..

۲۸- تعداد بهره‌برداری، سطح کاشت و مقدار تولید گندم برحسب شهرستان (بهره‌برداری - هکتار - تن) (فضای باز)

شهرستان	کل			آبی			موت		
	تعداد	سطح کاشت	تولید	تعداد	سطح کاشت	تولید	تعداد	سطح کاشت	تولید
سیستان و بلوچستان ...	۱۵۱۳۳	۲۷۸۲۸	۵۱۳۴۲	۱۴۹۵۴	۲۷۳۸۵	۵۱۳۰۱	۲۲۲	۲۲۲	۱۴۱
..... ایرانشهر	۴۱۷۹	۱۱۹۶۲	۲۶۹۱۶	۴۱۷۹	۱۱۹۶۲	۲۶۹۱۶	.	.	.
..... چاه بهار	۱۵	۲۹	۱۰	۸	۲۲	۴	۶	۷	۷
..... خاش	۴۹۶۹	۶۱۲۵	۱۰۰۰۲۴	۴۹۶۳	۶۰۷۱	۱۰۰۰۰۷	۵۵	۸	۱۶
..... ژابل	۲۳۶۹	۳۵۵۹	۲۲۵۲	۲۳۶۹	۳۵۵۹	۲۲۵۲	.	.	.
..... زاهدان	۱۵۸۱	۴۰۸۱	۸۶۴۲	۱۵۸۱	۴۰۸۱	۸۶۴۲	.	.	.
..... سراوان	۳-۵۵	۱۷۳۸	۲۹۳۶	۲۹۲۹	۱۵۸۵	۲۸۴۵	۱۵۲	۱۶۸	۸۷
..... سرباز	۲۶۸	۲۳۲	۳۳۸	۳۳۸	۲۱۹	۲۰۴	۲۳	۲۱	۲۳
..... نیک شهر	۴۹۹	۸۰	۲۳۷	۴۸۹	۷۶	۲۳۱	۵	۱۰	۶

۲۹- تعداد بهره‌برداری، سطح کاشت و مقدار تولید گندم برحسب وسعت اراضی کشاورزی (بهره‌برداری - هکتار - تن) (فضای باز)

کش			ای			کل			وسعت اراضی کشاورزی
تولید	سطح کاشت	تعداد	تولید	سطح کاشت	تعداد	تولید	سطح کاشت	تعداد	
۱۳۱	۲۴۲	۲۲۲	۵۱۲۰۶	۲۷۵۸۵	۱۴۹۵۴	۵۱۳۴۲	۲۷۸۲۸	۱۵۱۳۳	جمع
۲۳	۲۷	۱۵۱	۸۶۹	۳۹۳	۳۰۶۲	۸۹۲	۴۲۰	۳۱۸۶	جمع کمتر از ۱ هکتار
۱	۱	۲۲	۷۱	۲۲	۷۲۸	۷۲	۲۵	۷۵۱	کمتر از ۰/۱ هکتار
۹	۲	۳۶	۱۰۲	۳۷	۵۵۹	۱۱۲	۴۱	۵۹۷	۰/۱ تا کمتر از ۰/۲ هکتار
۱۴	۹	۵۱	۲۱۰	۱۲۷	۱۰۰۶	۳۰۴	۱۳۶	۱۰۴۶	۰/۲ تا کمتر از ۰/۵ هکتار
۱۹	۱۳	۳۰	۲۸۵	۲۰۵	۷۶۹	۴۰۴	۲۱۸	۷۹۲	۰/۵ تا کمتر از ۱ هکتار
۲۰	۲۲	۲۳	۱۳۵۳۶	۶۸۰۹	۶۸۸۵	۱۳۵۹۶	۶۸۵۳	۶۹۲۳	جمع ۱ تا کمتر از ۵ هکتار
۱۲	۱۰	۱۲	۱۹۶۶	۹۵۹	۱۷۳۸	۱۹۷۸	۹۶۹	۱۷۵۰	۱ تا کمتر از ۲ هکتار
۱۱	۱۲	۱۲	۲۹۲۶	۲۱۲۶	۲۲۳۱	۲۹۲۶	۲۱۳۸	۲۲۲۳	۲ تا کمتر از ۳ هکتار
۱۲	۱۳	۱۱	۳۶۲۳	۱۶۹۲	۱۲۵۲	۳۶۳۲	۱۷۰۸	۱۲۶۲	۳ تا کمتر از ۴ هکتار
۵	۹	۵	۳۵۲۲	۲۰۲۹	۱۲۶۵	۳۵۳۸	۲۰۳۸	۱۲۶۸	۴ تا کمتر از ۵ هکتار
۲۸	۷۱	۲۳	۱۶۶۲۲	۸۱۲۹	۳۸۳۱	۱۶۶۵۱	۸۱۷۰	۳۸۴۳	جمع ۵ تا کمتر از ۲۰ هکتار
۱۶	۲۱	۱۲	۷۲۹۸	۳۸۹۱	۲۱۶۲	۷۵۱۲	۳۹۱۲	۲۱۶۸	۵ تا کمتر از ۷/۵ هکتار
۳	۸	۳	۲۱۶۶	۱۳۷۹	۵۶۱	۲۱۶۹	۱۲۸۷	۵۶۳	۷/۵ تا کمتر از ۱۰ هکتار
۷	۳۱	۷	۲۲۹۵	۲۳۹۰	۷۸۱	۲۳۰۲	۲۴۲۱	۷۸۵	۱۰ تا کمتر از ۱۵ هکتار
۳	۱۱	۲	۲۶۶۲	۱۳۳۹	۳۲۷	۲۶۶۵	۱۳۵۰	۳۲۸	۱۵ تا کمتر از ۲۰ هکتار
۱۵	۵۵	۲	۱۱۷۶۹	۶۱۱۳	۲۲۰	۱۱۷۸۳	۶۱۶۸	۲۲۳	جمع ۲۰ تا کمتر از ۵۰ هکتار
۵	۳۳	۲	۳۳۷۱	۱۷۲۹	۲۲۸	۳۳۷۶	۱۷۶۲	۲۵۰	۲۰ تا کمتر از ۲۵ هکتار
.	.	.	۲۳۵۸	۲۲۰۹	۲۲۲	۲۳۵۸	۲۲۰۹	۲۲۲	۲۵ تا کمتر از ۳۵ هکتار
۱۰	۲۲	۲	۲۰۲۰	۲۱۷۵	۲۲۸	۲۰۵۰	۲۱۹۷	۲۳۰	۳۵ تا کمتر از ۵۰ هکتار
۱۵	۳۵	۲	۸۴۰۵	۵۳۷۲	۲۵۷	۸۴۲۰	۵۳۱۷	۲۵۸	جمع ۵۰ هکتار و بیشتر
۱۵	۳۵	۲	۶۰۹۷	۲۱۳۹	۲۱۸	۶۱۱۲	۲۱۸۴	۲۱۹	۵۰ تا کمتر از ۱۰۰ هکتار
.	.	.	۸۷۲	۵۷۲	۲۷	۸۷۲	۵۷۲	۲۷	۱۰۰ تا کمتر از ۲۰۰ هکتار
.	.	.	۱۲۵۱	۵۷۲	۹	۱۲۵۱	۵۷۲	۹	۲۰۰ تا کمتر از ۵۰۰ هکتار
.	.	.	۱۰۰	۶۱	۲	۱۰۰	۶۱	۲	۵۰۰ تا کمتر از ۱۰۰۰ هکتار
.	.	.	۸۲	۲۷	۱	۸۲	۲۷	۱	۱۰۰۰ تا کمتر از ۲۰۰۰ هکتار
.	۲۰۰۰ هکتار و بیشتر

۳۰- تعداد بهره‌برداری، سطح کاشت و مقدار تولید گندم برحسب وسعت اراضی زراعی (فضای باز) (بهره‌برداری - هکتار - تن)

تولید	مید		ابی			کل			وسعت اراضی زراعی
	تولید	سطح کاشت	تعداد	سطح کاشت	تولید	تعداد	سطح کاشت	تولید	
۱۴۱	۲۲۲	۲۲۲	۵۱۲۰۱	۲۷۵۸۵	۱۲۹۵۴	۵۱۳۲۲	۲۷۸۲۸	۱۵۱۳۳	جمع
.	.	.	۵۵۸	۲۸۲	۱۲۳	۵۵۸	۲۸۲	۱۲۳	بدون زمین زراعی
۲۴	۲۸	۱۵۲	۹۳۲	۲۳۰	۳۲۱۰	۹۶۵	۲۵۷	۳۳۳۵	جمع کمتر از ۱ هکتار
۲	۱	۲۷	۸۵	۲۸	۸۳۰	۸۷	۲۹	۸۵۵	کمتر از ۱/۱ - هکتار
۱۰	۵	۵۱	۱۱۲	۲۱	۶۰۹	۱۲۲	۲۶	۶۴۰	۰/۱ تا کمتر از ۰/۲ هکتار
۱۵	۹	۲۹	۲۱۲	۱۲۰	۱۰۲۳	۳۲۷	۱۲۹	۱۰۶۰	۰/۲ تا کمتر از ۰/۵ هکتار
۱۸	۱۴	۲۵	۲۲۲	۲۲۹	۷۵۶	۲۲۰	۲۲۲	۷۸۰	۰/۵ تا کمتر از ۱ هکتار
۳۰	۴۵	۲۳	۱۴۰۲۲	۷۰۲۹	۶۹۵۵	۱۴۱۱۲	۷۰۷۳	۶۹۹۱	جمع ۱ تا کمتر از ۵ هکتار
۱۳	۱۱	۱۶	۲۰۵۲	۹۹۹	۱۷۳۳	۲۰۶۶	۱۰۱۰	۱۷۲۶	۱ تا کمتر از ۲ هکتار
۱۰	۱۱	۱۰	۴۵۵۹	۲۱۷۶	۲۲۶۸	۴۵۶۸	۲۱۸۷	۲۲۷۸	۲ تا کمتر از ۳ هکتار
۱۳	۱۵	۱۲	۳۷۷۹	۱۷۳۵	۱۲۵۹	۳۷۲۲	۱۷۲۹	۱۴۶۹	۳ تا کمتر از ۴ هکتار
۵	۸	۵	۲۷۵۱	۲۱۲۰	۱۲۹۶	۳۷۵۵	۲۱۲۸	۱۴۹۹	۴ تا کمتر از ۵ هکتار
۳۰	۸۳	۲۴	۱۶۱۸۲	۸۶۸۷	۳۵۸۹	۱۶۲۱۲	۸۷۷۱	۳۶۰۳	جمع ۵ تا کمتر از ۲۰ هکتار
۱۵	۲۰	۱۱	۷۳۳۶	۳۸۲۲	۲۰۶۲	۷۳۵۲	۳۸۶۴	۲۰۶۹	۵ تا کمتر از ۷/۵ هکتار
۳	۸	۲	۲۱۰۹	۱۲۲۲	۲۸۲	۲۱۱۲	۱۲۳۰	۴۸۶	۷/۵ تا کمتر از ۱۰ هکتار
۷	۲۱	۷	۴۲۲۴	۲۲۲۵	۷۳۲	۴۲۳۰	۲۲۵۶	۷۴۶	۱۰ تا کمتر از ۱۵ هکتار
۵	۲۴	۲	۲۵۱۲	۱۲۹۷	۲۱۰	۲۵۱۸	۱۳۲۱	۳۱۲	۱۵ تا کمتر از ۲۰ هکتار
۱۳	۴۲	۳	۱۲۵۴۸	۵۹۵۲	۸۵۶	۱۱۵۴۱	۵۲۱۴	۸۵۲	جمع ۲۰ تا کمتر از ۵۰ هکتار
۳	۲۰	۱	۳۵۳۲	۱۷۴۵	۴۴۴	۳۵۳۹	۱۷۶۵	۴۴۵	۲۰ تا کمتر از ۲۵ هکتار
.	.	.	۴۲۶۸	۲۱۷۲	۳۱۹	۴۲۶۸	۲۱۷۲	۳۱۹	۲۵ تا کمتر از ۳۵ هکتار
۱۰	۲۲	۲	۳۷۲۳	۲۰۲۳	۱۹۲	۳۷۳۳	۲۰۵۵	۱۹۵	۳۵ تا کمتر از ۵۰ هکتار
۱۵	۴۵	۲	۷۲۰۲	۵۰۰۲	۱۲۳	۷۱۲۳	۵۰۲۲	۲۲۳	جمع ۵۰ هکتار و بیشتر
۱۵	۴۵	۲	۵۷۹۱	۳۸۲۳	۱۸۹	۵۷۲۶	۳۸۸۸	۱۹۰	۵۰ تا کمتر از ۱۰۰ هکتار
.	.	.	۱۱۱۱	۶۸۲	۲۴	۱۱۱۱	۶۸۲	۲۴	۱۰۰ تا کمتر از ۲۰۰ هکتار
.	.	.	۹۰۵	۳۸۹	۶	۹۰۵	۳۸۹	۶	۲۰۰ تا کمتر از ۵۰۰ هکتار
.	.	.	۱۸۲	۸۸	۳	۱۸۲	۸۸	۳	۵۰۰ تا کمتر از ۱۰۰۰ هکتار
.	۱۰۰۰ تا کمتر از ۲۰۰۰ هکتار
.	۲۰۰۰ هکتار و بیشتر

نتایج تفصیلی سرشماری عمومی کشاورزی ۱۳۸۲ - استان سیستان و بلوچستان

۳۱- تعداد بهره‌برداری، سطح کاشت و مقدار تولید گندم بر حسب سن بهره‌بردار
(بهره‌برداری - هکتار - تن)
(فضای باز)

سن بهره‌بردار	کل			آبی			دیم		
	تعداد	سطح کاشت	تولید	تعداد	سطح کاشت	تولید	تعداد	سطح کاشت	تولید
جمع	۱۵۱۱۵	۲۷۵۵۶	۵۰۷۲۳	۱۲۱۳۶	۲۷۳۱۳	۵۰۵۹۲	۲۲۶	۲۴۲	۱۴۱
کمتر از ۱۵ ساله ...	۸	۱۲	۲	۷	۱۲	۲	۱	//	//
۱۵-۱۹ ساله	۱۲۱	۱۶۲	۲۲۹	۱۲۰	۱۶۰	۲۲۷	۳	۲	۱
۲۰-۲۴ ساله	۵۶۷	۷۲۰	۱۳۲۰	۵۵۳	۷۰۳	۱۳۳۰	۲۲	۱۷	۱۰
۲۵-۲۹ ساله	۱۱۶۱	۱۵۶۳	۳۱۰۱	۱۱۲۶	۱۵۵۲	۳۰۹۹	۱۷	۱۱	۱۰
۳۰-۳۴ ساله	۱۳۴۹	۲۱۶۲	۳۱۹۸	۱۳۵۳	۲۱۲۷	۳۱۸۶	۲۰	۱۵	۱۲
۳۵-۳۹ ساله	۱۲۹۵	۲۲۱۷	۳۸۶۷	۱۲۷۲	۲۲۰۹	۳۸۵۶	۲۶	۸	۱۱
۴۰-۴۴ ساله	۱۶۷۸	۲۸۰۸	۵۵۷۶	۱۶۶۶	۲۸۰۰	۵۵۶۷	۱۹	۸	۹
۴۵-۴۹ ساله	۱۸۰۱	۳۵۲۸	۶۹۲۲	۱۷۸۲	۳۲۶۲	۶۹۲۰	۲۳	۶۲	۲۴
۵۰-۵۴ ساله	۱۷۲۲	۳۵۲۶	۶۹۳۲	۱۷۱۴	۳۵۱۰	۶۹۱۲	۲۹	۳۶	۱۸
۵۵-۵۹ ساله	۱۲۳۸	۲۳۶۸	۳۵۰۶	۱۲۲۰	۲۳۵۳	۳۴۹۵	۲۹	۱۴	۱۱
۶۰-۶۴ ساله	۱۸۶۱	۲۶۵۲	۶۸۰۹	۱۸۳۹	۲۶۲۲	۶۷۹۵	۲۸	۱۱	۱۳
۶۵-۶۹ ساله	۹۱۹	۱۷۱۸	۳۱۲۸	۹۰۵	۱۶۷۲	۳۱۳۳	۱۵	۳۵	۱۶
۷۰-۷۴ ساله	۶۹۳	۱۱۵۷	۱۹۰۲	۶۸۹	۱۱۲۷	۱۸۹۸	۴	۹	۲
۷۵-۷۹ ساله	۱۹۸	۲۹۹	۵۲۲	۱۹۶	۲۹۹	۵۲۲	۲	//	//
۸۰ ساله و بیشتر ...	۲۷۵	۴۲۱	۶۵۵	۲۷۳	۴۲۰	۶۵۴	۲	۱	۱

۲۲- تعداد بهره‌برداری، سطح کاشت و مقدار تولید جو برحسب شهرستان (بهره‌برداری - هکتار - تن) (فضای باز)

شهرستان	کل			آبی			دیم		
	تعداد	سطح کاشت	تولید	تعداد	سطح کاشت	تولید	تعداد	سطح کاشت	تولید
سیستان و بلوچستان ...	۱۰۸۴۰	۱۰۹۸۰	۱۴۶۶۲	۱۰۷۸۶	۱۰۹۰۱	۱۳۵۲۷	۶۲	۷۹	۶۲
ایرانشهر	۲۰۵۲	۲۲۴۹	۲۶۵۲	۲۰۵۲	۲۲۴۹	۲۶۵۲	.	.	.
چاه بهار	۲۲	۶۲	۶۲	۱۵	۲۸	۳۱	۳۱	۱۶	۱۷
خاش	۲۷۶۲	۲۸۷۲	۳۶۰۶	۲۷۶۲	۲۸۵۲	۳۶۰۶	//	۲۱	۳
زابل	۱۷۵۲	۱۹۱۰	۱۹۶۱	۱۷۵۲	۱۹۱۰	۱۹۶۱	.	.	.
زاهدان	۱۷۶۲	۲۹۹۱	۵۲۷۲	۱۷۶۲	۲۹۸۹	۵۲۷۲	⊙	⊙	۱
سراوان	۱۵۶۵	۵۶۰	۶۲۵	۱۵۳۲	۵۲۱	۶۰۷	۲۸	۳۹	۲۸
سرباز	۴۱۲	۸۸	۱۳۰	۳۰۷	۸۷	۱۲۶	۴	۲	۵
نیک شهر	۵۰۱	۲۵	۱۳۸	۵۰۱	۲۵	۱۳۸	.	.	.

۲۳- تعداد بهره‌برداری، سطح کاشت و مقدار تولید برنج (شلتوک) برحسب شهرستان (بهره‌برداری - هکتار - تن) (فضای باز)

شهرستان	کل			آبی			دیم		
	تعداد	سطح کاشت	تولید	تعداد	سطح کاشت	تولید	تعداد	سطح کاشت	تولید
سیستان و بلوچستان ...	۲۴۰۱	۶۵۹	۲۰۴۲	۲۴۰۱	۶۵۹	۲۰۴۲	.	.	.
ایرانشهر	۱۶۸	۷۲	۲۱۰	۱۶۸	۷۲	۲۱۰	.	.	.
چاه بهار	۲	۳	۸	۲	۳	۸	.	.	.
خاش	۴۴۲	۱۳۰	۲۲۶	۴۴۲	۱۳۰	۲۲۶	.	.	.
زابل
زاهدان
سراوان	۲۵۳	۲۵	۸۷	۲۵۳	۲۵	۸۷	.	.	.
سرباز	۲۶۸	۸۶	۲۵۴	۲۶۸	۸۶	۲۵۴	.	.	.
نیک شهر	۱۲۶۶	۲۲۳	۱۲۴۷	۱۲۶۶	۲۲۲	۱۲۴۷	.	.	.

نتایج تفصیلی سرشماری عمومی کشاورزی ۱۳۸۲ - استان سیستان و بلوچستان

۳۴ - تعداد بهره‌برداری، سطح کاشت و مقدار تولید ذرت دانه‌ای بر حسب شهرستان (بهره‌برداری - هکتار - تن) (فضای باز)

شهرستان	کل			آبی			دیم		
	تعداد	سطح کاشت	تولید	تعداد	سطح کاشت	تولید	تعداد	سطح کاشت	تولید
سیستان و بلوچستان	۲۳۱۴	۱۲۲۸	۸۴۹۶	۲۱۶۳	۸۰۲۷	۸۲۶۵	۱۶۴	۲۰۱	۲۳۱
ایرانشهر	۱۱۳	۱۴۶	۵۶۷	۱۱۳	۱۴۶	۵۶۷	.	.	.
چاه بهار	۶۹	۱۷۴	۲۱۶	۳	۳	۷	۶۶	۱۷۱	۲۰۹
خاش	۱۱۵۵	۶۸۴۹	۴۸۳۲	۱۱۵۵	۶۸۳۷	۴۸۳۲	۱	⊙	⊙
زابل	۶۰	۶۹	۷۳	۶۰	۶۹	۷۳	.	.	.
زاهدان	۲۲۲	۴۲۳	۱۲۲۰	۲۲۲	۴۲۳	۱۲۲۰	.	.	.
سراوان	۲۲۴۷	۶۰۷	۱۴۱۸	۲۱۶۴	۵۸۵	۱۳۹۹	۹۵	۲۳	۱۹
سرباز	۲۹۲	۶۹	۱۳۶	۳۹۰	۶۶	۱۲۵	۲	⊙	⊙
نیک شهر	۵۷	۶	۱۲	۵۷	۶	۲۲	.	.	.

۳۵ - تعداد بهره‌برداری، سطح کاشت و مقدار تولید عدس بر حسب شهرستان (بهره‌برداری - هکتار - تن) (فضای باز)

شهرستان	کل			آبی			دیم		
	تعداد	سطح کاشت	تولید	تعداد	سطح کاشت	تولید	تعداد	سطح کاشت	تولید
سیستان و بلوچستان	۳۴۹	۱۰۶	۲۳	۳۴۷	۱۰۵	۲۳	۲	⊙	⊙
ایرانشهر	۵	//	//	۵	//	//	.	.	.
چاه بهار	۱	⊙	⊙	.	.	.	۱	⊙	⊙
خاش	۱۸۸	۲۸	۱۸	۱۸۸	۲۸	۱۸	.	.	.
زابل	۱۱۸	۷۲	۲	۱۱۸	۷۲	۲	.	.	.
زاهدان
سراوان	۳۳	۳	۲	۳۲	۳	۲	۱	⊙	⊙
سرباز	۱	⊙	⊙	۱	⊙	⊙	.	.	.
نیک شهر	۲	//	۱	۳	//	۱	.	.	.

۳۶- تعداد بهره‌برداری، سطح کاشت و مقدار تولید باقلا (دانه خشک) برحسب شهرستان (بهره‌برداری - هکتار - تن) (فضای باز)

شهرستان	کل			آبی			مهد		
	تعداد	سطح کاشت	تولید	تعداد	سطح کاشت	تولید	تعداد	سطح کاشت	تولید
سیستان و بلوچستان..	۴۱۰۱	۶۶۵	۹۶۰	۲۱۰۰	۶۶۵	۲۶۰	۱	۱	۱
ایرانشهر.....	۷۲۲	۷۲۲	۷۲۲	۷۲۲	۷۲۲	۷۲۲	.	.	.
چابهار.....	۱	۱	۱	۱	۱	۱	.	.	.
خاش.....	۸۰۸	۲۲۲	۲۰۲	۸۰۸	۲۲۲	۲۰۲	.	.	.
زابل.....	۸	۱۱	۶	۸	۱۱	۶	.	.	.
زاهدان.....
سراوان.....	۲۹۶	۲۸	۵۷	۲۹۶	۲۸	۵۷	.	.	.
سرباز.....	۲۲۱	۲۲	۶۰	۲۲۱	۲۲	۶۰	.	.	.
لیک شهر.....	۱۷۲۴	۱۰۸	۲۹۶	۱۷۲۵	۱۰۷	۲۹۶	۱	۱	۱

۳۷- تعداد بهره‌برداری، سطح کاشت و مقدار تولید ماش برحسب شهرستان (بهره‌برداری - هکتار - تن) (فضای باز)

شهرستان	کل			آبی			مهد		
	تعداد	سطح کاشت	تولید	تعداد	سطح کاشت	تولید	تعداد	سطح کاشت	تولید
سیستان و بلوچستان...	۲۲۳۱	۲۲۶۳	۳۲۱	۱۸۳۳	۱۷۳۰	۱۰۷	۲۱۸	۶۲۳	۲۱۵
ایرانشهر.....	۱	۱	۱	۱	۱	۱	.	.	.
چابهار.....	۴۲۶	۶۶۵	۲۲۴	۲۹	۲۳	۲۰	۲۹۷	۶۲۲	۲۱۲
خاش.....	۱	۱	۱	۱	۱	۱	.	.	.
زابل.....	۱۷۷۷	۱۷۱۰	۷۸	۱۷۷۷	۱۷۱۰	۷۸	.	.	.
زاهدان.....	۱	۱	۱	۱	۱	۱	.	.	.
سراوان.....
سرباز.....	۹	۳	۱	۸	۲	۱	۱	۱	۱
لیک شهر.....	۱۶	۳	۲	۱۶	۳	۲	.	.	.

نتایج تفصیلی سرشماری عمومی کشاورزی ۱۳۸۲ - استان سیستان و بلوچستان

۳۸- تعداد بهره‌برداری، سطح کاشت و مقدار تولید هندوانه برحسب شهرستان (بهره‌برداری - هکتار - تن) (فضای باز)

شهرستان	کل			آبی			زمین		
	تعداد	سطح کاشت	تولید	تعداد	سطح کاشت	تولید	تعداد	سطح کاشت	تولید
سیستان و بلوچستان	۱۸۴۳۵	۱۹۰۷۴	۳۳۵۹۳	۱۸۴۳۱	۱۹۰۳۶	۳۳۵۵۹	۱۵	۳۹	۳۴
ایرانشهر	۳۱۹	۸۶۷	۱۳۵۷۱	۲۱۹	۸۶۷	۱۳۵۷۱	۰	۰	۰
چاه بهار	۶۶	۱۵۲	۱۷۱۷	۵۷	۱۴۹	۱۶۹۰	۹	۴	۲۳
خاش	۲۸۸	۵۲۳	۲۲۹۶	۲۸۶	۴۹۰	۲۲۹۰	۲	۲۳	۶
زابل	۱۷۳۹۲	۱۷۳۵۵	۱۳۵۱۰	۱۷۳۹۲	۱۷۳۵۵	۱۳۵۱۰	۰	۰	۰
زاهدان	۱۱۳	۹۷	۷۸۳	۱۱۰	۹۵	۷۷۷	۳	۲	۵
سراوان	۸۹	۵۶	۳۳۵	۸۹	۵۶	۳۳۵	۰	۰	۰
سرباز	۳	۵	۵	۲	۵	۵	۰	۰	۰
نیک شهر	۷۲	۱۸	۲۷۱	۷۲	۱۸	۲۷۱	۰	۰	۰

۳۹- تعداد بهره‌برداری، سطح کاشت و مقدار تولید خیار برحسب شهرستان (بهره‌برداری - هکتار - تن) (فضای باز)

شهرستان	کل			آبی			زمین		
	تعداد	سطح کاشت	تولید	تعداد	سطح کاشت	تولید	تعداد	سطح کاشت	تولید
سیستان و بلوچستان	۳۸۷	۳۱۴	۲۳۲۶	۳۸۷	۳۱۴	۲۳۲۶	۰	۰	۰
ایرانشهر	۷۹	۱۱۴	۱۵۱۶	۷۹	۱۱۳	۱۵۱۶	۰	۰	۰
چاه بهار	۶	۲	۵۳	۶	۴	۵۳	۰	۰	۰
خاش	۱۴۰	۴۹	۳۰۲	۱۴۰	۴۹	۳۰۲	۰	۰	۰
زابل	۳۱	۲۰	۲۷۹	۳۱	۲۰	۲۷۹	۰	۰	۰
زاهدان	۲۴	۸	۶۹	۲۴	۸	۶۹	۰	۰	۰
سراوان	۴۷	۱۲	۴۸	۴۷	۱۲	۴۸	۰	۰	۰
سرباز	۳	۳	۲۴	۳	۳	۲۴	۰	۰	۰
نیک شهر	۲۷	۷	۲۴	۲۷	۷	۲۴	۰	۰	۰

۴۰- تعداد بهره‌برداری، سطح کاشت و مقدار تولید خربزه، طالبی، گرمک و دستنبو برحسب شهرستان (بهره‌برداری - هکتار - تن) (فضای باز)

شهرستان	کل			آبی			دیم		
	تعداد	سطح کاشت	تولید	تعداد	سطح کاشت	تولید	تعداد	سطح کاشت	تولید
سیستان و بلوچستان ...	۱۴۶۵۲	۱۱۹۸۱	۱۰۲۵۲	۱۴۶۲۸	۱۱۹۵۹	۱۰۲۸۱	۱۵	۲۲	۷۳
ایرانشهر	۶۲	۱۰۱	۹۹۲	۶۲	۱۰۱	۹۹۲	۰	۰	۰
چاه بهار	۲۲	۵۵	۵۶۰	۲۲	۲۸	۵۰۶	۹	۸	۵۲
خاش	۹۶	۱۱۷	۸۲۹	۹۴	۱۰۵	۸۲۵	۲	۱۲	۴
زابل	۱۴۲۱۲	۱۱۵۵۶	۶۹۲۷	۱۴۲۱۲	۱۱۵۵۶	۶۹۲۷	۰	۰	۰
زاهدان	۷۱	۵۹	۲۱۲	۶۸	۵۷	۲۱۰	۳	۲	۵
سراوان	۱۲۸	۷۲	۲۹۰	۱۲۸	۷۲	۲۸۹	۱	۱۲	۱
سرباز	۴	۹	۱۲۷	۴	۹	۱۲۷	۰	۰	۰
نیک شهر	۲۸	۱۲	۱۰۲	۲۸	۱۲	۱۰۲	۰	۰	۰

۴۱- تعداد بهره‌برداری، سطح کاشت و مقدار تولید یونجه و اسپرس (خشک) برحسب شهرستان (بهره‌برداری - هکتار - تن) (فضای باز)

شهرستان	کل			آبی			دیم		
	تعداد	سطح کاشت	تولید	تعداد	سطح کاشت	تولید	تعداد	سطح کاشت	تولید
سیستان و بلوچستان ...	۱۳۲۴۹	۱۶۷۳۶	۹۲۶۰۹	۱۳۲۴۲	۱۶۷۳۳	۹۲۵۹۹	۹	۳	۱۰
ایرانشهر	۳۲۰۶	۲۸۹۶	۳۲۰۱۲	۳۲۰۶	۲۸۹۶	۳۲۰۱۲	۰	۰	۰
چاه بهار	۱۲۰	۱۹۴	۱۵۹۶	۱۱۸	۱۹۲	۱۵۹۰	۲	۱۲	۱
خاش	۲۷۵۳	۷۹۷۲	۱۴۵۰۲	۲۷۵۳	۷۹۷۲	۱۴۵۰۲	۰	۰	۰
زابل	۶۶۲	۴۹۰	۷۹۹	۶۶۲	۴۹۰	۷۹۹	۰	۰	۰
زاهدان	۲۳۶۵	۲۹۰۶	۲۲۷۹۰	۲۳۶۵	۲۹۰۶	۲۲۷۹۰	۰	۰	۰
سراوان	۱۶۶۹	۲۸۱	۳۱۴۲	۱۶۶۸	۲۸۱	۳۱۴۲	۱	۱۲	۱
سرباز	۹۶۹	۵۱۸	۵۸۳۲	۹۶۹	۵۱۸	۵۸۳۲	۰	۰	۰
نیک شهر	۱۴۰۶	۲۷۹	۲۹۳۲	۱۴۰۲	۲۷۹	۲۹۳۰	۴	۱۱	۲

نتایج تفصیلی سرشماری عمومی کشاورزی ۱۳۸۲ - استان سیستان و بلوچ

۴۲- تعداد بهره‌برداری، سطح کاشت و مقدار تولید شبدر(خشک) بر حسب شهرستان (بهره‌برداری - هکتار - فضای باز)

شهرستان	کل			آبی			دیم		
	تعداد	سطح کاشت	تولید	تعداد	سطح کاشت	تولید	تعداد	سطح کاشت	تولید
سیستان و بلوچستان	۵۵۶	۱۸۹	۱۸۶۸	۵۵۵	۱۷۹	۱۸۶۵	۱	۱۰	۱
ایرانشهر	۸	۴	۲۹	۸	۴	۲۹	.	.	.
چابهار	۲	۲۳	۲۱۸	۲	۱۰	۱۰	۱	۱۰	۱
خاش	۶	۲	۴	۶	۲	۴	.	.	.
زابل	۲۸	۲۵	۴۰	۲۸	۲۵	۴۰	.	.	.
زاهدان	۲	۱۰	۱۰	۲	۱۰	۱۰	.	.	.
سرلوان
سرباز	۱۶۲	۳۵	۲۷۵	۱۶۲	۳۵	۲۷۵	.	.	.
نیک شهر	۲۲۷	۱۰۱	۱۳۰۲	۲۲۷	۱۰۱	۱۳۰۲	.	.	.

۴۳- تعداد بهره‌برداری، سطح کاشت و مقدار تولید ذرت خوشه‌ای و علوفه‌ای بر حسب شهرستان (بهره‌برداری - هکتار - تن فضای باز)

شهرستان	کل			آبی			دیم		
	تعداد	سطح کاشت	تولید	تعداد	سطح کاشت	تولید	تعداد	سطح کاشت	تولید
سیستان و بلوچستان	۸۸۱۹	۸۶۹۶	۳۶۶۷۳	۷۵۳۸	۶۴۰۸	۲۰۳۱۵	۱۲۸۲	۲۲۸۸	۱۶۳۵۸
ایرانشهر	۲۸۷	۳۲۲	۶۹۳۳	۲۸۷	۳۲۲	۶۹۳۳	.	.	.
چابهار	۱۳۲۱	۲۲۰۵	۱۷۹۵۶	۷۰	۱۳۸	۱۶۹۹	۱۲۵۱	۲۲۶۸	۱۶۲۵۷
خاش	۱۳۸	۲۱۴	۲۷۵۲	۱۳۸	۲۱۴	۲۷۵۲	.	.	.
زابل	۶۰۵۸	۵۵۰۰	۲۲۰۳	۶۰۵۸	۵۵۰۰	۲۲۰۳	.	.	.
زاهدان	۱۰۱	۱۱۸	۱۵۸۱	۱۰۱	۱۱۸	۱۵۸۱	.	.	.
سرلوان	۲۸۹	۵۱	۲۳۱	۲۵۵	۴۸	۴۲۴	۲۰	۳	۷
سرباز	۱۵۲	۲۷	۳۲۷	۱۴۳	۳۰	۲۳۲	۱۱	۱۷	۹۵
نیک شهر	۲۷۷	۲۷	۲۹۰	۲۷۷	۲۷	۲۹۰	.	.	.

۴۴- تعداد بهره‌برداری، سطح کاشت و مقدار تولید سبب زمینی برحسب شهرستان (بهره‌برداری - هکتار - تن) (فضای باز)

شهرستان	کل			آبی			دیم		
	تعداد	سطح کاشت	تولید	تعداد	سطح کاشت	تولید	تعداد	سطح کاشت	تولید
سیستان و بلوچستان	۱۷۶	۱۶۳	۱۶۳۱	۱۷۵	۱۶۳	۱۶۳۱	۱	۵	۱۶۳۱
ایرانشهر	۱۵	۶۰	۶۳۲	۱۵	۶۰	۶۳۲	.	.	۶۳۲
چاه بهار	۵	۲	۶۶	۵	۲	۶۶	.	.	۶۶
خاش	۱۰۶	۷۸	۸۱۰	۱۰۶	۷۸	۸۱۰	.	.	۸۱۰
زابل	۹	۱۱	۹	۹	۱۱	۹	.	.	۹
زاهدان	۱۱	۲	۲۷	۱۱	۳	۲۷	.	.	۲۷
سراوان	۲	۵	۶۹	۱	۵	۶۹	۱	۵	۶۹
سرباز	۵	۶	۶۹	۵	۶	۶۹	.	.	۶۹
تیک شهر	۲۳	۱	۱۷	۲۳	۱	۱۷	.	.	۱۷

۴۵- تعداد بهره‌برداری، سطح کاشت و مقدار تولید پیاز برحسب شهرستان (بهره‌برداری - هکتار - تن) (فضای باز)

شهرستان	کل			آبی			دیم		
	تعداد	سطح کاشت	تولید	تعداد	سطح کاشت	تولید	تعداد	سطح کاشت	تولید
سیستان و بلوچستان	۲۳۰	۲۲۱۸	۲۵۲۷۸	۲۲۵	۲۲۹۶	۲۵۲۶۹	۵	۱	۸
ایرانشهر	۵۱۹	۲۰۰	۲۷۵۲	۵۱۹	۲۰۰	۲۷۵۲	.	.	.
چاه بهار	۲۶۲	۲۴۶	۶۲۱۱	۲۶۱	۲۴۵	۶۲۰۲	۱	۱	۱
خاش	۵۳۱	۲۹۶	۳۰۲۰	۵۳۱	۲۹۶	۳۰۲۰	.	.	.
زابل	۱۱۸	۱۱۰	۲۲۲	۱۱۸	۱۱۰	۲۲۲	.	.	.
زاهدان	۱۱۸	۷۴	۶۸۲	۱۱۸	۷۴	۶۸۲	.	.	.
سراوان	۹۰۲	۹۹	۱۴۱۰	۸۹۸	۹۹	۱۴۰۹	۲	//	۱
سرباز	۲۶۹	۱۹۷۵	۲۸۸۶۳	۲۶۹	۱۹۷۵	۲۸۸۶۳	.	.	.
تیک شهر	۱۲۱۱	۹۷	۱۰۹۲	۱۲۱۱	۹۷	۱۰۹۲	.	.	.

نتایج تفصیلی سرشماری عمومی کشاورزی ۱۳۸۲ - استان سیستان و بلوچستان
 ۴۶- تعداد بهره‌برداری، سطح کاشت و مقدار تولید گوجه فرنگی برحسب شهرستان
 (بهره‌برداری - هکتار - فضای باز)

شهرستان	کل			آبی			دیم	
	تعداد	سطح کاشت	تولید	تعداد	سطح کاشت	تولید	تعداد	سطح کاشت
سیستان و بلوچستان	۱۷۶۷	۸۴۲	۱۲۱۰۸	۱۷۶۶	۸۴۲	۱۲۱۰۸	۱	۱
ایرانشهر	۲۳۸	۱۱۹	۱۶۷۵	۲۳۸	۱۱۹	۱۶۷۵	.	.
چابهار	۲۲۲	۲۲۷	۷۰۸۰	۲۲۲	۲۲۷	۷۰۸۰	.	.
خاش	۲۲۲	۱۶۸	۱۸۲۱	۲۲۲	۱۶۸	۱۸۲۱	.	.
زابل	۲۱	۱۷	۱۲	۲۱	۱۷	۱۲	.	.
زاهدان	۱۶۵	۲۸	۷۰۲	۱۶۵	۲۸	۷۰۲	.	.
سراوان	۲۹۱	۲۱	۲۷۶	۲۹۰	۲۰	۲۷۶	۱	۱
سرباز	۹	۱۳	۵۷	۹	۱۳	۵۷	.	.
نیک‌شهر	۲۱۸	۲۹	۷۸۲	۲۱۸	۲۹	۷۸۲	.	.

۴۷- تعداد بهره‌برداری، سطح کاشت و مقدار تولید هویج، ترب، شلغم و چغندرلبویی برحسب شهرستان

(بهره‌برداری - هکتار - تن

فضای باز)

شهرستان	کل			آبی			دیم	
	تعداد	سطح کاشت	تولید	تعداد	سطح کاشت	تولید	تعداد	سطح کاشت
سیستان و بلوچستان	۲۳۳	۸۷	۷۵۵	۲۳۲	۸۷	۷۵۵	.	.
ایرانشهر	۴	۱	۳	۴	۱	۳	.	.
چابهار	۱	۵	۱	۱	۵	۱	.	.
خاش	۱۱۵	۵۲	۲۹۰	۱۱۵	۵۲	۲۹۰	.	.
زابل	۲۸	۱۲	۲۹	۲۸	۱۲	۲۹	.	.
زاهدان	۲۹	۱۶	۱۹۶	۲۹	۱۶	۱۹۶	.	.
سراوان	۲۸	۱	۲۲	۲۸	۱	۲۲	.	.
سرباز	۳	//	۵	۳	//	۵	.	.
نیک‌شهر	۶	//	۱	۶	//	۱	.	.

۴۸- تعداد بهره‌برداری، سطح کاشت و مقدار تولید سایر سبزیجات^(۱) برحسب شهرستان (بهره‌برداری - هکتار - تن) (فضای باز)

شهرستان	کل			آبی			دیم		
	تعداد	سطح کاشت	تولید	تعداد	سطح کاشت	تولید	تعداد	سطح کاشت	تولید
سیستان و بلوچستان	۲۳۳۰	۸۶۵	۲۲۸۶	۲۳۲۹	۸۶۰	۲۲۵۱	۱	۵	۵
ایران‌شهر	۲۵۹	۱۲۰	۹۶۶	۲۵۹	۱۲۰	۹۶۶	.	.	.
چاه بهار	۸۳	۹۴	۹۰۹	۸۲	۸۹	۸۷۲	۱	۵	۵
خاش	۲۱۴	۱۳۱	۲۲۷۵	۲۱۴	۱۳۱	۲۲۷۵	.	.	.
زابل	۹۶	۴۸	۶۵	۹۶	۴۸	۶۵	.	.	.
زاهدان	۱۱۶	۸۴	۵۲۸	۱۱۶	۸۴	۵۲۸	.	.	.
سراوان	۷۶۶	۷۸	۶۷۴	۷۶۶	۷۸	۶۷۴	.	.	.
سرباز	۲۴۱	۲۷۱	۱۵۲۲	۲۴۱	۲۷۱	۱۵۲۲	.	.	.
نیک شهر	۲۵۷	۲۹	۲۲۲	۲۵۷	۲۹	۲۲۲	.	.	.

(۱) بادنجان، انواع کدو، نخودفرنگی، لوبیاسبز، کاهو، انواع کلم، کرفس، اسفناج، جعفری، گشنیز(برگی)، شاهی، تره فرنگی، ریحان، نعناع، ترخون، شنبلیله، مرزه، مارچوبه، سیرسیز، پیازچه، بامیه، فلفل، تربچه، شوید، انیسو، آرتمیشو و ...

۴۹- تعداد بهره‌برداری، سطح کاشت و مقدار تولید تنباکو برحسب شهرستان (بهره‌برداری - هکتار - تن) (فضای باز)

شهرستان	کل			آبی			دیم		
	تعداد	سطح کاشت	تولید	تعداد	سطح کاشت	تولید	تعداد	سطح کاشت	تولید
سیستان و بلوچستان	۸۶۰	۲۰۳	۴۵۹	۸۵۹	۲۰۲	۴۵۱	۱	۵	۵
ایران‌شهر	۱۹۹	۲۰۱	۲۲۲	۱۹۹	۲۰۱	۲۲۲	.	.	.
چاه بهار	۱۰	۱۲	۲۸	۱۰	۱۲	۲۸	.	.	.
خاش	۱	۵	۵	۱	۵	۵	۱	۵	۵
زابل
زاهدان
سراوان	۱۲۸	۲۸	۴۱	۱۲۸	۲۸	۴۱	.	.	.
سرباز	۶	۱	۱	۶	۱	۱	.	.	.
نیک شهر	۵۱۶	۶۲	۱۱۵	۵۱۵	۶۲	۱۱۵	۱	۵	۵

۷۰ نتایج تفصیلی سرشماری عمومی کشاورزی ۱۳۸۲ - استان سیستان و بلوچستان

۵۰- تعداد بهره‌برداری، سطح کاشت و مقدار تولید حنا بر حسب شهرستان (فضای باز)
(بهره‌برداری - هکتار - تن)

شهرستان	کل			آبی			دیگ		
	تعداد	سطح کاشت	تولید	تعداد	سطح کاشت	تولید	تعداد	سطح کاشت	تولید
سیستان و بلوچستان ...	۱۷۶۲	۲۰۲۲	۲۳۰۶	۱۷۶۲	۲۰۲۲	۲۳۰۶	.	.	.
ایرانشهر	۱۷۶۲	۲۰۲۷	۲۳۸۹	۱۷۶۲	۲۰۲۷	۲۳۸۹	.	.	.
چاه بهار	۲۶	۷	۱۷	۲۶	۷	۱۷	.	.	.
خاش
زابل
زاهدان
سراوان
سرباز	۱	۵	۵	۱	۵	۵	.	.	.
نیک شهر	۵	۱۱	۱۱	۵	۱۱	۱۱	.	.	.

فصل چهارم

باغداری

(تولید محصولات دائمی در فضای باز)

و

تولید گلخانه‌ای

۵۱- تعداد بهره‌برداری، سطح کاشت ساده، تعداد درخت و مقدار تولید محصولات دائمی برحسب نام محصول (بهره‌برداری - هکتار - هزار اصله - تن)

(فضای باز)

نام محصول	کل		کاشت مجتمع ساده (تک محصولی)			
	تعداد بهره‌برداری	تولید	تعداد بهره‌برداری	سطح کاشت	تعداد درخت	
					بارور	نهال
XX	XX	XX	۲۲۶۸۰	۵۲۸۲	۲۲۸۱	
جمع	۱۹۴۴	۵۲۸	۲۸	۱۸	۵	۳
سیب	۲۸۶	۵۱	۷	۵	۵	۳
گلابی	۵۶	۲۳	۱	۵	۵	۵
به	۷۷	۱۵	۱	۵	۵	۵
گیلاس و آلبالو	۲۱۳۲	۲۱۸۸	۲۷۲	۱۶۶	۷۵	۱۹
زردآلو و قیسی	۵۱۵	۱۲۲	۵	۲	۱	//
هلوه، شلیل و شفتالو	۶۵۷	۲۲۸	۲۲	۲۲	۱۱	۳
انواع آلو و گوجه	۳۷۷۷	۷۸۵	۸۷	۴۲	۲۰	۹
انجیر آبی	۴	//
انجیر دیم	۶۳۹۳	۲۱۳۹	۲۴۵	۷۷	۱۷	۸
پرتقال	۲۰۰۸	۶۲۷	۱۳	۱۳	۲	۱
نارنگی	۲۷۶۳	۱۰۹۵	۲۸	۱۱۷	۱	۲۱
لیمو شیرین	۵۹۶۸	۲۲۸۲	۲۲۸	۲۲۰	۳۷	۱۳۸
لیموترش (شامل لیموعمانی)	۳۷۹	۶۶
گریب فروت	۷۰۷	۱۴۱	۳	۲	//	۱
سایمرکیات ^(۱)	۱۶۸۵	۵۰۸۲۲	۱۰۷۹	۲۲۳۹	۲۲۱۹	۱۲۰۹
موز
کیوی	۳۶۹	۲۷	۲۶	۱۰۷	۲۷	۵۸
زیتون	۹۱۹۱	۶۵۵۷	۱۰۲۵	۵۲۲	۲۱۵	۱۰۳
انار	۲۵۸۷۳	۵۱۰۲۲	۱۱۹۲۸	۱۳۳۲۶	۱۲۲۸	۸۸۲
خرما	۳۸۷	۶۵	۸	۸۵	۲	۸۱
بادام آبی
بادام دیم	۵۲۲	۱۱۸	۱۲	۹	۲	۵
گردو
فندق	۱۲۵۲	۳۲۱۰	۱۱۳۶	۲۵۱۱	۱۰۶۲	۱۸۶۶
پسته	۲۲۱۹	۲۲۸۸	۵۶۰	۲۲۲	۲۳۳	۵۸
انگور آبی	۲	۵
انگور دیم	۶۵	۶	۱	۵	.	.
توت فرنگی

نتایج تفصیلی سرشماری عمومی کشاورزی ۱۳۸۲ - استان سیستان و بلوچستان

۵۱- تعداد بهره‌برداری، سطح کاشت ساده، تعداد درخت و مقدار تولید محصولات دائمی برحسب نام محصول (دنباله)
(بهره‌برداری - هکتار - هزار اصلد - تن)

(فضای باز)

تولید	کاشت پراکنده			کاشت مجتمع مخلوط (چشم‌محصولی)			تولید	تعداد بهره‌برداری	نام محصول
	تعداد درخت		تعداد بهره‌برداری	تعداد درخت		تعداد بهره‌برداری			
	نهال	بارور		نهال	بارور				
XX	۶۱۰	۲۳۶۹	XX	XX	۲۶۴	۱۰۳۱	XX	جمع	
۳۶	۱	۳	۴۰۵	۲۸۹	۶	۲۸	۱۴۹۲	سیب	
۲	//	//	۳۶	۴۳	۱	۲	۴۳۸	کلابی	
۱	//	//	۵	۲۳	//	۱	۵۰	به	
۱	//	//	۱۲	۱۴	۱	۲	۶۵	گیلاس و آلبالو	
۲۶	۲	۳	۳۲۷	۱۰۵۱	۱۴	۶۹	۱۵۲۷	زردآلو و قیسی	
۵	//	//	۵۶	۱۲۰	۳	۱۱	۴۵۷	هلو، شلیل و شفتالو	
۶	//	//	۵۶	۲۵۱	۳	۱۵	۵۷۸	انواع آلو و گوجه	
۹۷	۲	۸	۱۶۶۶	۲۴۰	۷	۳۴	۱۵۲۹	انجیر آبی	
⊙	⊙	⊙	۲	⊙	⊙	⊙	۲	انجیر دیم	
۲۱۱	۳	۱۰	۱۱۶۷	۲۳۲۶	۱۷	۹۷	۵۰۱۱	پرتقال	
۱۲	//	//	۱۶۳	۵۵۲	۴	۱۹	۱۸۳۲	نارنگی	
۶۹	۱	۲	۳۲۶	۹۸۰	۲	۲۶	۲۳۹۴	لیمو شیرین	
۱۱۰۵	۱۲	۲۰	۱۲۵۹	۱۵۵۶	۳۳	۵۲	۴۴۷۵	لیموترش (شامل لیمو عمانی)	
۱۳	//	//	۷۲	۵۲	//	۲	۲۰۶	گریپ فروت	
۳۲	//	//	۸۰	۱۰۷	۱	۳	۶۴۶	سایر مرکبات ^(۱)	
۲۱	۱	۱	۹۶	۵۵۱	۱۹	۴۲	۵۱۴	موز	
.	کیوی	
۶	۶۴	//	۱۳۴	۱۱	۱۶	۱	۱۹۳	زیتون	
۶۳۲	۱۲	۲۲	۲۸۰۲	۲۰۲۸	۲۵	۱۳۲	۵۲۹۹	انار	
۲۴۰۱۱	۲۰۹	۲۰۲۵	۳۰۲۳۷	۵۸۵۲	۶۰	۲۸۵	۵۲۲۵	خرما	
۲	۱	۱	۸۸	۵۴	۲	۶	۲۹۴	بادام آبی	
.	بادام دیم	
۲	//	//	۷۴	۹۰	۲	۶	۲۲۵	گردو	
.	فندق	
۱۱	۱۲	۱	۱۱۲	۶۷	۴	۷	۲۱۱	پسته	
۲۳۶	۶	۱۵	۱۰۷۹	۸۹۵	۱۷	۷۵	۲۵۹۲	انگور آبی	
⊙	⊙	⊙	۱	⊙	⊙	⊙	۱	انگور دیم	
۲	-	-	۱۸	۴	-	-	۳۶	توت فرنگی	

۵۱- تعداد بهره‌برداری، سطح کاشت ساده، تعداد درخت و مقدار تولید محصولات دائمی برحسب نام محصول (دنباله)
(بهره‌برداری - هکتار - هزار اصله - تن)

(فضای باز)

تولید	کاشت مجتمع ساده (تک محصولی)				کل		نام محصول
	تعداد درخت		سطح کاشت	تعداد بهره‌برداری	تولید	تعداد بهره‌برداری	
	تهال	بارور					
.	-	-	-	-	.	.	جای
۱۴	//	۱	۵	۲۰	۴۲۳	۱۹۸۲	انواع توت و شاه توت
-	-	-	توت نوغان
⊙	-	-	⊙	۱	۱	۱۷۰	گل محمدی
۲	۱۸	۱۰	۱۴	۱۴	۲۴	۱۹۰۸	انواع قهوه‌ریزی ^(۳)
⊙	-	-	⊙	۲	//	۱۴	خرانه‌ی درختان مشمر ^(۳)
⊙	-	-	⊙	۲	۱	۲۲	خرانه‌ی درختان غیرمشمر ^(۳)
.	-	-	⊙	۲	-	۲۵	گیاهان دائمی زینتی
.	۲۱	۵۳	خرمالو
.	۱	۱۰	شاه بلوط
⊙	⊙	⊙	⊙	۱	۲۲	۲۴۲	سنجد
.	-	-	.	.	⊙	۱	سحاق
.	زالزالک
⊙	-	-	⊙	۱	.	۶	زرشک
.	⊙	۱	زغال اخته
⊙	⊙	⊙	⊙	۱	۲	۶	عنب
۱۱۷	۱	۳	۶۴	۷۸	۸۶۸	۲۰۵۴	انبه
.	۲	۳۳	پاپایا (خریزه درختی)
۷۲	۲	۳	۲۵	۱۹	۱۴۷	۸۳۹	کنار
.	۱	۳	ازگیل

نتایج تفصیلی سرشماری عمومی کشاورزی ۱۳۸۲ - استان سیستان و بلوچ

۵۱- تعداد بهره‌برداری، سطح کاشت ساده، تعداد درخت و مقدار تولید محصولات دائمی برحسب نام محصول (دنیال (بهره‌برداری - هکتار - هزار اصله

(فضای باز)

تولید	کاشت پراکنده			کاشت مجتمع مخلوط (چندمحصولی)			نام محصول	
	تعداد درخت		تعداد بهره‌برداری	تولید	تعداد درخت			تعداد بهره‌برداری
	نهال	بارور			نهال	بارور		
-	-	-	-	-	-	-	چای	
۵۸	۷	۶	۶۸۱	۲۵۱	۲	۲۲	۱۲۸۹ انواع توت و شاه توت	
-	-	-	-	-	-	-	توت نوغان	
//	-	-	۱۵	۱	-	-	گل محمدی	
۱۲	۸۵	۲۰۵	۹۶۱	۹	۱۲	۷۲	۹۲۹ انواع تیریزی ^(۱)	
⊙	-	-	۱	//	-	-	۱۰ خزانه‌ی درختان معمر ^(۲)	
//	-	-	۹	//	-	-	۱۱ خزانه‌ی درختان غیرمعمر ^(۳)	
-	-	-	۲	-	-	-	۲۲ گیاهان دلفسی زینتی	
۴	۱	//	۸	۱۲	//	۱	۲۴ خرمالو	
-	-	-	-	۱	//	//	۱۰ شاه بلوط	
۱۰	۱	۱	۱۲۷	۱۱	//	۲	۸۵ سنجد	
-	-	-	-	⊙	-	-	۱ سماق	
-	-	-	-	-	-	-	۰ زالزالک	
-	-	-	-	-	-	-	۵ زرشک	
-	-	-	-	⊙	⊙	⊙	۱ زغال اخته	
⊙	⊙	⊙	۲	۲	-	//	۲ عناب	
۵۵	۷	۷	۳۵۸	۶۹۵	۶	۱۷	۱۶۲۸ انبه	
//	۱	//	۶	۲	۱	//	۲۷ پاپایا (خوبزه درختی)	
۲۲	۱	۱	۳۶۵	۵۲	۲	۳	۲۵۷ کنار	
⊙	⊙	⊙	۲	⊙	⊙	⊙	۱ ازگیل	

(۱) نارنج، دارابی، بانگ، بکری و ...

(۲) تیریزی سپیدار، گوده، شالک، پده، اش و ...

(۳) تولید محصولات تیریزی خزانه‌ی درختان معمر و خزانه‌ی درختان غیرمعمر به واحد هزار اصله است.

۵۲- تعداد بهره‌برداری، سطح کاشت ساده، تعداد درخت و مقدار تولید سیب برحسب شهرستان (بهره‌برداری - هکتار - هزار اصله - تن)

(فضای باز)

شهرستان	کل		کاشت مجتمع ساده (تک محصولی)		
	تعداد بهره‌برداری	تولید	سطح کاشت	تعداد درخت	
				بارور	نهال
سیستان و بلوچستان.....	۱۹۴۴	۵۲۸	۲۸	۵	۱۰۳
ایرانشهر.....	۳۸	۱۶	۹	۱	۱۲
چاه بهار.....	۰	۰	۰	۰	۰
خاش.....	۴۶۲	۱۰۰	۷	//	۵
زابل.....	۵۱	۲	۱	⊙	⊙
زاهدان.....	۸۰۱	۳۳۹	۲۱	۲	۸۲
سراوان.....	۲۰۷	۱۵	۶	//	۱
سرباز.....	۱۵۷	۱۳	۲	⊙	⊙
نیک شهر.....	۲۳۸	۲۲	۲	⊙	⊙

شهرستان	کاشت مجتمع مخلوط (چندمحصولی)		تعداد بهره‌برداری	کاشت پراکنده		
	تعداد بهره‌برداری	تولید		تعداد درخت		تولید
			بارور	نهال	بارور	
سیستان و بلوچستان.....	۱۴۹۲	۲۸	۲۸۹	۳	۱	۳۶
ایرانشهر.....	۲۵	//	۳	//	۰	//
چاه بهار.....	۰	۰	۰	۰	۰	۰
خاش.....	۲۹۲	۶	۸۰	۱	//	۱۶
زابل.....	۲۹	//	۱	//	//	۱
زاهدان.....	۷۱۸	۱۹	۲۵۸	۱	۱	۸
سراوان.....	۱۱۵	۱	۸	//	//	۷
سرباز.....	۱۳۲	۱	۱۲	//	//	۱
نیک شهر.....	۱۸۰	۱	۲۸	//	//	۳

۵۳- تعداد بهره‌برداری، سطح کاشت ساده، تعداد درخت و مقدار تولید سیب برحسب وسعت اراضی کشاورزی

(بهره‌برداری - هکتار - هزار اصله - تن)

(فضای باز)

کاشت مجتمع ساده (تک محصولی)					کل		وسعت اراضی کشاورزی
تولید	تعداد درخت		سطح کاشت	تعداد بهره‌برداری	تولید	تعداد بهره‌برداری	
	نهال	بارور					
۱۰۳	۳	۵	۱۸	۴۸	۵۲۸	۱۱۴۴	جمع
.	۱	۲۴	بدون زمین
۱۲	//	۱	۱	۱۹	۱۰۸	۸۳۵	جمع کمتر از ۱ هکتار
۱	//	//	//	۷	۱۹	۲۴۱	کمتر از ۰/۱ هکتار
۲	//	//	//	۲	۱۹	۱۲۲	۰/۱ تا کمتر از ۰/۲ هکتار
۴	//	//	//	۵	۳۲	۲۲۶	۰/۲ تا کمتر از ۰/۵ هکتار
۲	//	//	۱	۳	۳۵	۲۰۴	۰/۵ تا کمتر از ۱ هکتار
۴۴	۱	۳	۸	۲۲	۲۲۸	۷۷۸	جمع ۱ تا کمتر از ۵ هکتار
۵	//	//	۱	۵	۷۰	۳۲۷	۱ تا کمتر از ۲ هکتار
۱۳	//	۱	۲	۸	۷۹	۲۲۵	۲ تا کمتر از ۳ هکتار
۱۰	//	۱	۳	۵	۵۶	۱۲۲	۳ تا کمتر از ۴ هکتار
۱۵	//	//	۲	۲	۲۲	۸۲	۴ تا کمتر از ۵ هکتار
۷	۱	۱	۷	۵	۱۰۶	۲۲۳	جمع ۵ تا کمتر از ۲۰ هکتار
۲	//	//	۱	۱	۲۲	۱۱۲	۵ تا کمتر از ۷/۵ هکتار
.	//	//	۲	۱	۲۱	۲۳	۷/۵ تا کمتر از ۱۰ هکتار
۵	.	//	۲	۲	۱۶	۲۲	۱۰ تا کمتر از ۱۵ هکتار
.	//	.	۱	۱	۳۷	۲۲	۱۵ تا کمتر از ۲۰ هکتار
۴۰	۱	۱	۲	۲	۶۵	۶۸	جمع ۲۰ تا کمتر از ۵۰ هکتار ..
۴۰	۱	۱	۲	۱	۲۷	۲۷	۲۰ تا کمتر از ۲۵ هکتار
//	//	//	//	۱	۱۰	۲۹	۲۵ تا کمتر از ۳۵ هکتار
.	۹	۱۲	۳۵ تا کمتر از ۵۰ هکتار
.	۱	۱۶	جمع ۵۰ هکتار و بیشتر
.	۲	۱۲	۵۰ تا کمتر از ۱۰۰ هکتار
.	۷	۲	۱۰۰ تا کمتر از ۲۰۰ هکتار
.	۲۰۰ تا کمتر از ۵۰۰ هکتار
.	۵۰۰ تا کمتر از ۱۰۰۰ هکتار ..
.	۱۰۰۰ تا کمتر از ۲۰۰۰ هکتار ..
.	۲۰۰۰ هکتار و بیشتر

۵۳- تعداد بهره‌برداری، سطح کاشت ساده، تعداد درخت و مقدار تولید سیب برحسب وسعت اراضی کشاورزی (دنباله)

(بهره‌برداری - هکتار - هزار اصله - تن)

(فضای یاز)

تولید	کاشت پراکنده			کاشت مجتمع مخلوط (چندمحصولی)			وسعت اراضی کشاورزی	
	تعداد درخت		تعداد بهره‌برداری	تولید	تعداد درخت			تعداد بهره‌برداری
	نهال	بارور			نهال	بارور		
۳۶	۱	۳	۲۰۵	۲۸۹	۶	۲۸	۱۲۹۲ جمع	
۱	//	//	۲۲	۰	۰	۰	بدون زمین	
۱۱	//	۱	۱۶۸	۸۵	۱	۵	جمع کمتر از ۱ هکتار	
۳	//	//	۶۷	۱۲	//	۱	کمتر از ۱ - هکتار	
۲	//	//	۲۸	۱۵	//	۱	۱ - تا کمتر از ۰/۲ هکتار	
۲	//	//	۲۳	۲۷	//	۲	۰/۲ - تا کمتر از ۰/۱۵ هکتار	
۲	//	//	۲۰	۲۹	//	۲	۰/۱۵ - تا کمتر از ۱ هکتار	
۱۲	//	۱	۱۱۱	۱۸۲	۳	۱۱	جمع ۱ تا کمتر از ۵ هکتار	
۵	//	//	۲۳	۶۰	۱	۲	۱ تا کمتر از ۲ هکتار	
۳	//	//	۲۲	۶۳	۱	۲	۲ تا کمتر از ۳ هکتار	
۲	//	//	۲۲	۲۴	//	۲	۳ تا کمتر از ۴ هکتار	
۲	//	//	۱۲	۱۶	۱	۱	۴ تا کمتر از ۵ هکتار	
۷	//	۱	۲۰	۲۲	۲	۸	جمع ۵ تا کمتر از ۲۰ هکتار	
۳	//	//	۲۲	۲۶	۱	۲	۵ تا کمتر از ۷/۱۵ هکتار	
۱	//	//	۱۷	۲۰	//	۱	۷/۱۵ تا کمتر از ۱۰ هکتار	
۱	//	//	۱۳	۱۰	//	۱	۱۰ تا کمتر از ۱۵ هکتار	
۱	//	//	۶	۲۶	//	۲	۱۵ تا کمتر از ۲۰ هکتار	
۳	۱	//	۲۷	۲۱	//	۲	جمع ۲۰ تا کمتر از ۵۰ هکتار	
۱	//	//	۹	۶	//	۱	۲۰ تا کمتر از ۲۵ هکتار	
۲	//	//	۱۱	۷	//	۱	۲۵ تا کمتر از ۳۵ هکتار	
۱	//	//	۲	۸	//	//	۳۵ تا کمتر از ۵۰ هکتار	
۱	//	//	۵	۴	//	۱	جمع ۵۰ هکتار و بیشتر	
۱	//	//	۲	۱	//	//	۵۰ تا کمتر از ۱۰۰ هکتار	
۰	۰	//	۱	۷	۰	۱	۱۰۰ تا کمتر از ۲۰۰ هکتار	
۰	۰	۰	۰	۰	۰	۰	۲۰۰ تا کمتر از ۵۰۰ هکتار	
۰	۰	۰	۰	۰	۰	۰	۵۰۰ تا کمتر از ۱۰۰۰ هکتار	
۰	۰	۰	۰	۰	۰	۰	۱۰۰۰ تا کمتر از ۲۰۰۰ هکتار	
۰	۰	۰	۰	۰	۰	۰	۲۰۰۰ هکتار و بیشتر	

نتایج تفصیلی سرشماری عمومی کشاورزی ۱۳۸۲ - استان سیستان و بلوچستان

۵۴- تعداد بهره‌برداری، سطح کاشت ساده، تعداد درخت و مقدار تولید سیب برحسب وسعت اراضی باغ و قلمستان

(بهره‌برداری - هکتار - هزار اصله - تن)

(فضای باز)

تولید	کاشت مجتمع ساده (تک محصولی)				کل		وسعت اراضی باغ و قلمستان
	تعداد درخت		سطح کاشت	تعداد بهره‌برداری	تولید	تعداد بهره‌برداری	
	نهال	بارور					
۱۰۳	۳	۵	۱۸	۲۸	۵۲۸	۱۱۴۴	جمع
۰	۰	۰	۰	۰	۴۰	۲۲۲	بدون زمین باغ و قلمستان
۱۷	۱	۱	۳	۲۵	۱۷۷	۱۱۴۴	جمع کمتر از ۱ هکتار
۵	//	//	//	۱۲	۴۰	۳۷۹	کمتر از ۰/۱ هکتار
۲	//	//	//	۴	۲۶	۱۹۵	۰/۱ تا کمتر از ۰/۲ هکتار
۴	//	//	۱	۴	۵۲	۲۷۸	۰/۲ تا کمتر از ۰/۵ هکتار
۶	//	//	۱	۵	۵۹	۲۹۲	۰/۵ تا کمتر از ۱ هکتار
۲۲	۱	۳	۸	۱۹	۲۱۷	۵۱۷	جمع ۱ تا کمتر از ۵ هکتار
۷	//	۱	۴	۷	۱۰۲	۳۲۲	۱ تا کمتر از ۲ هکتار
۷۷	//	۱	۴	۱۰	۹۰	۱۱۴	۲ تا کمتر از ۳ هکتار
۹	//	//	۳	۲	۲۴	۵۹	۳ تا کمتر از ۵ هکتار
۲۲	۱	۱	۷	۴	۱۱۵	۶۱	جمع ۵ هکتار و بیشتر
۴	//	//	۲	۲	۲۸	۳۲	۵ تا کمتر از ۱۰ هکتار
۴۰	۱	۱	۳	۲	۷۹	۲۰	۱۰ تا کمتر از ۲۰ هکتار
۰	۰	۰	۰	۰	۸	۷	۲۰ تا کمتر از ۵۰ هکتار
۰	۰	۰	۰	۰	//	۲	۵۰ هکتار و بیشتر

۵۴- تعداد بهره‌برداری، سطح کاشت ساده، تعداد درخت و مقدار تولید سیب برحسب وسعت اراضی باغ و قلمستان (ذنباله)
(بهره‌برداری - هکتار - هزار اصله - تن)

(فضای باز)

تولید	کاشت پراکنده			کاشت مجتمع مخلوط (چندمحصولی)			وسعت اراضی باغ و قلمستان	
	تعداد درخت		تعداد بهره‌برداری	تولید	تعداد درخت			تعداد بهره‌برداری
	نهال	بارور			نهال	بارور		
۳۶	۱	۳	۲۰۵	۲۸۹	۶	۲۸	۱۴۹۲ جمع	
۲۰	۱	۱	۲۲۲	۰	۰	۰	بدون زمین باغ و قلمستان	
۸	//	۱	۱۱۶	۱۵۲	۲	۱۰	جمع کمتر از ۱ هکتار	
۲	//	//	۲۸	۲۲	۱	۲	کمتر از ۰/۱ هکتار	
۱	//	//	۱۸	۲۳	//	۲	۰/۱ تا کمتر از ۰/۲ هکتار	
۱	//	//	۲۱	۲۷	۱	۲	۰/۲ تا کمتر از ۰/۵ هکتار	
۲	//	//	۲۹	۲۹	۱	۴	۰/۵ تا کمتر از ۱ هکتار	
۶	//	۱	۵۱	۱۶۸	۳	۱۱	جمع ۱ تا کمتر از ۵ هکتار	
۲	//	//	۳۱	۹۲	۱	۷	۱ تا کمتر از ۲ هکتار	
۲	//	//	۱۲	۶۱	۲	۲	۲ تا کمتر از ۳ هکتار	
۱	//	//	۸	۱۵	//	۲	۳ تا کمتر از ۵ هکتار	
۳	۱	//	۱۶	۶۹	//	۷	جمع ۵ هکتار و بیشتر	
۱	//	//	۷	۲۲	//	۲	۵ تا کمتر از ۱۰ هکتار	
۱	//	//	۲	۲۸	//	۲	۱۰ تا کمتر از ۲۰ هکتار	
۱	//	//	۲	۸	//	۱	۲۰ تا کمتر از ۵۰ هکتار	
۰	۰	//	۱	//	۰	//	۵۰ هکتار و بیشتر	

۵۵- تعداد بهره‌برداری، سطح کاشت ساده، تعداد درخت و مقدار تولید سیب بر حسب سن بهره‌بردار

(بهره‌برداری - هکتار - هزار اصله - تن)

(فضای باز)

تولید	کاشت مجتمع ساده (تک محصولی)				کل		سن بهره‌بردار
	تعداد درخت		سطح کاشت	تعداد بهره‌بردار	تولید	تعداد بهره‌بردار	
	نهال	بارور					
۱۰۳	۳	۵	۱۸	۴۸	۵۲۸	۱۹۳۴	جمع
.	۱	کمتر از ۱۵ ساله
.	۱۰	۲۵	۱۵-۱۹ ساله
۶	۱	//	۲	۴	۲۴	۷۰	۲۰-۲۴ ساله
۳	//	//	۱	۲	۲۹	۱۳۴	۲۵-۲۹ ساله
۲	//	//	//	۵	۴۷	۱۶۵	۳۰-۳۴ ساله
۱	.	//	//	۲	۲۸	۱۷۸	۳۵-۳۹ ساله
۷	//	۱	۱	۴	۴۰	۱۸۹	۴۰-۴۴ ساله
//	//	//	۱	۳	۵۸	۲۲۲	۴۵-۴۹ ساله
۲۷	۱	۱	۳	۶	۸۶	۲۳۱	۵۰-۵۴ ساله
۷	//	//	۲	۵	۳۶	۱۵۰	۵۵-۵۹ ساله
۷	۱	۱	۵	۶	۶۹	۲۳۹	۶۰-۶۴ ساله
۳	//	//	//	۶	۲۷	۱۵۳	۶۵-۶۹ ساله
۱۳	.	//	۱	۱	۳۱	۹۹	۷۰-۷۴ ساله
//	.	//	//	۱	۸	۳۱	۷۵-۷۹ ساله
۵	//	۱	۲	۳	۲۶	۲۷	۸۰ ساله و بیشتر

۵۵- تعداد بهره‌برداری، سطح کاشت ساده، تعداد درخت و مقدار تولید سیب برحسب سن بهره‌بردار (دلباله)

(بهره‌برداری - هکتار - هزار اصله - تن)

(فضای باز)

تولید	کاشت پراکنده			کاشت مجتمع مخلوط (چندمحصولی)			سن بهره‌بردار	
	تعداد درخت		تعداد بهره‌برداری	تولید	تعداد درخت			تعداد بهره‌برداری
	نهال	بارور			نهال	بارور		
۳۶	۱	۳	۴۰۲	۲۸۹	۶	۲۸	۱۴۸۵	جمع
۰	۰	-	۰	۰	۰	//	۱	کمتر از ۱۵ ساله
//	۰	//	۲	۱۰	//	۱	۲۱	۱۵-۱۹ ساله
۱	//	//	۱۵	۱۷	//	۱	۵۱	۲۰-۲۴ ساله
۲	//	//	۲۶	۲۵	//	۱	۱۰۶	۲۵-۲۹ ساله
۲	//	//	۲۹	۲۱	//	۲	۱۲۱	۳۰-۳۴ ساله
۵	//	//	۲۱	۲۲	//	۲	۱۲۵	۳۵-۳۹ ساله
۲	//	//	۳۹	۲۰	۲	۲	۱۲۷	۴۰-۴۴ ساله
۲	//	//	۲۹	۵۵	//	۵	۱۸۰	۴۵-۴۹ ساله
۲	//	//	۵۵	۲۴	//	۱	۱۷۰	۵۰-۵۴ ساله
۲	//	//	۳۲	۲۶	//	۲	۱۱۱	۵۵-۵۹ ساله
۵	//	//	۲۶	۵۷	۱	۴	۱۸۷	۶۰-۶۴ ساله
۲	//	//	۳۳	۲۱	//	۲	۱۱۳	۶۵-۶۹ ساله
۲	//	//	۲۰	۱۶	//	۱	۷۸	۷۰-۷۴ ساله
۱	//	//	۲	۷	//	۱	۲۶	۷۵-۷۹ ساله
۱	//	//	۶	۲۹	//	۱	۳۸	۸۰ ساله و بیشتر

۵۶- تعداد بهره‌برداری، سطح کاشت ساده، تعداد درخت و مقدار تولید زردآلو و قیسی برحسب شهرستان (بهره‌برداری - هکتار - هزار اصله - تن)

(فضای باز)

تولید	کاشت مجتمع ساده (تک محصولی)			کل		شهرستان	
	تعداد درخت		سطح کاشت	تعداد بهره‌برداری	تولید		تعداد بهره‌برداری
	نهال	بارور					
۱۰۹۱	۱۹	۷۵	۱۶۶	۲۷۲	۲۱۸۸	۲۱۳۴	سیستان و بلوچستان
⊙	⊙	⊙	⊙	۲	⊙	۲	ایران‌شهر
.	چاه بهار
۶۹۹	۱۰	۳۶	۷۷	۱۷۳	۱۲۴۵	۸۷۳	خلش
.	//	۱۲	زابل
۳۹۱	۹	۳۹	۸۹	۹۰	۹۱۶	۹۵۶	زاهدان
۱	//	//	//	۸	۲۳	۲۶۲	سراوان
.	۳	۲۳	سرباز
.	۱	۲	نیک شهر

تولید	کاشت پراکنده			کاشت مجتمع مخلوط (چندمحصولی)				شهرستان
	تعداد درخت		تعداد بهره‌برداری	تولید	تعداد درخت		تعداد بهره‌برداری	
	نهال	بارور			نهال	بارور		
۴۶	۲	۳	۳۲۷	۱۰۵۱	۱۲	۶۹	۱۵۳۷	سیستان و بلوچستان
.	ایران‌شهر
.	چاه بهار
۳۱	۱	۲	۱۸۱	۵۱۵	۸	۳۷	۵۲۳	خلش
//	//	//	۷	//	//	//	۷	زابل
۱۲	//	۱	۵۶	۵۱۲	۶	۳۰	۸۱۲	زاهدان
۲	//	//	۷۰	۲۰	//	۱	۱۸۴	سراوان
//	.	//	۲	۲	//	//	۲۰	سرباز
⊙	⊙	⊙	۲	⊙	⊙	⊙	۲	نیک شهر

۵۷- تعداد بهره‌برداری، سطح کاشت ساده، تعداد درخت و مقدار تولید هلو، شلیل و شفتالو برحسب شهرستان (بهره‌برداری - هکتار - هزار اصله - تن)

(فضای یاز)

شهرستان	کل		کاشت مجتمع ساده (تک محصولی)		
	تعداد بهره‌برداری	تولید	تعداد بهره‌برداری	تعداد درخت	
				سطح کاشت	تولید
			تعداد درخت	تولید	تولید
			توال	بارور	توال
سیستان و بلوچستان.....	۵۱۵	۱۳۲	۵	۲	۱
ایرانشهر.....	۰	۰	۰	۰	۰
چابهار.....	۰	۰	۰	۰	۰
خاش.....	۲۰۷	۴۲	۱	۵	۵
زابل.....	۱	۵	۰	۰	۰
زاهدان.....	۱۸۴	۷۸	۲	۵	۵
سراوان.....	۵۸	۹	۲	۵	۵
سرباز.....	۵۱	۲	۰	۰	۰
نیک شهر.....	۱۵	۱	۰	۰	۰

شهرستان	کاشت مجتمع مخلوط (چند محصولی)		تعداد بهره‌برداری	تولید	کاشت پراکنده	
	تعداد بهره‌برداری	تعداد درخت			تولید	
			توال	بارور		توال
سیستان و بلوچستان.....	۲۵۷	۱۱	۳	۱۲۰	۵۶	۵
ایرانشهر.....	۰	۰	۰	۰	۰	۰
چابهار.....	۰	۰	۰	۰	۰	۰
خاش.....	۱۷۷	۴	۱	۴۱	۲۲	۲
زابل.....	۱	۵	۵	۶۸	۸	۲
زاهدان.....	۱۷۲	۶	۱	۸	۱۰	۱
سراوان.....	۴۶	//	//	۸	۲	//
سرباز.....	۳۷	//	//	۲	۲	//
نیک شهر.....	۱۲	//	//	۱	۲	۵

نتایج تفصیلی سرشماری عمومی کشاورزی ۱۳۸۲ - استان سیستان و بلوچستان

۵۸- تعداد بهره‌برداری، سطح کاشت ساده، تعداد درخت و مقدار تولید انواع آلو و گوجه برحسب شهرستان (بهره‌برداری - هکتار - هزار اصله - تن)

(فضای باز)

شهرستان	کل		کاشت مجتمع ساده (تک محصولی)		
	تعداد بهره‌برداری	تولید	تعداد بهره‌برداری	تعداد درخت	
				بارور	نهال
سیستان و بلوچستان.....	۶۵۷	۴۲۸	۲۴	۱۱	۳
ایرانشهر.....	۲	⊙	۰	۰	۰
چاه بهار.....	۰	۰	۰	۰	۰
خاش.....	۲۸۵	۶۷	۲	⊙	⊙
زابل.....	۲	//	۰	۰	۰
زاهدان.....	۳۶۱	۳۷۱	۲۳	۱۱	۲
سراوان.....	۲	۱	۰	۰	۰
سرباز.....	۱	⊙	۰	۰	۰
نیک شهر.....	۱	⊙	۰	۰	۰

شهرستان	کاشت مجتمع مخلوط (چندمحصولی)			کاشت پراکنده		
	تعداد بهره‌برداری	تعداد درخت		تعداد بهره‌برداری	تعداد درخت	
		بارور	نهال		بارور	نهال
سیستان و بلوچستان.....	۵۷۸	۱۵	۳	۵۶	//	۶
ایرانشهر.....	۲	⊙	⊙	۰	۰	۰
چاه بهار.....	۰	۰	۰	۰	۰	۰
خاش.....	۲۴۲	۵	۱	۲۲	//	۲
زابل.....	۲	⊙	⊙	۱	⊙	⊙
زاهدان.....	۳۳۰	۱۰	۳	۹	//	۲
سراوان.....	۱	⊙	⊙	۳	//	۱
سرباز.....	۱	⊙	⊙	۰	۰	۰
نیک شهر.....	۰	۰	۰	۱	⊙	⊙

۵۹- تعداد بهره‌برداری، سطح کاشت ساده، تعداد درخت و مقدار تولید انجیر آبی برحسب شهرستان (بهره‌برداری - هکتار - هزار اصله - تن)

(فضای باز)

شهرستان	کاشت مجتمع ساده (تک محصولی)		تعداد درخت		کل	
	تولید	تعداد بهره‌برداری	سطح کاشت	تعداد بهره‌برداری	تولید	تعداد بهره‌برداری
	تولید	تعداد بهره‌برداری	سطح کاشت	تعداد بهره‌برداری	تولید	تعداد بهره‌برداری
سیستان و بلوچستان.....	۲۲۷	۱	۲۰	۲۲	۸۷	۲۷۱۵
ایرانشهر.....	⊙	⊙	⊙	⊙	۲	۷
چاه بهار.....	۰	۰	۰	۰	//	۳
خاش.....	۲	۱	//	۲	۶	۹۹
زابل.....	⊙	⊙	⊙	⊙	۱	//
زاهدان.....	۲۲۲	۸	۲۰	۲۹	۷۶	۵۸۲
سراوان.....	⊙	⊙	⊙	⊙	۱	۲۰
سرباز.....	۰	۰	۰	۰	۰	۲۱
نیک شهر.....	⊙	⊙	⊙	⊙	۱	۵۵

شهرستان	کاشت مجتمع مخلوط (چند محصولی)		تعداد درخت		کاشت پراکنده	
	تولید	تعداد بهره‌برداری	تعداد درخت	تولید	تعداد بهره‌برداری	تولید
	تولید	تعداد بهره‌برداری	تعداد درخت	تولید	تعداد بهره‌برداری	تولید
سیستان و بلوچستان.....	۲۵۲۹	۳۴	۷	۲۴۰	۱۱۶۶	۱۷
ایرانشهر.....	۷۷	//	//	۳	۵۵	۲
چاه بهار.....	۲	⊙	⊙	⊙	۱	⊙
خاش.....	۲۸۹	۵	۱	۶۳	۲۲۲	۲۲
زابل.....	۱۲	//	//	//	۱۸	//
زاهدان.....	۸۲۵	۲۵	۵	۳۰۰	۱۹۶	۲۹
سراوان.....	۲۸۰	۱	//	۱۲	۲۲۹	۸
سرباز.....	۴۱۸	۱	//	۱۸	۷۷	۲
نیک شهر.....	۵۰۶	۲	//	۴۵	۲۲۷	۱۰

نتایج تفصیلی سرشماری عمومی کشاورزی ۱۳۸۲ - استان سیستان و بلوچستان

۶۰- تعداد بهره‌برداری، سطح کاشت ساده، تعداد درخت و مقدار تولید پرتقال برحسب شهرستان (بهره‌برداری - هکتار - هزار اصله - تن)

(فضای باز)

شهرستان	کل		کاشت مجتمع ساده (تک محصولی)				
	تعداد بهره‌برداری	تولید	سطح کاشت	تعداد درخت			
				نهار	بارور		
تولید	تعداد بهره‌برداری	تولید	تعداد بهره‌برداری	سطح کاشت	تعداد درخت	تولید	
سیستان و بلوچستان	۶۳۹۳	۳۱۴۹	۲۲۵	۷۷	۱۷	۸	۵۰۲
ایرانشهر	۶۰۶	۷۲۹	۲۰	۱۵	۲	۱	۱۳۳
چاه بهار	۳۹	۲۱	۷	۴	۱	//	۱۸
خاش	۸۵	۲۷	۳	//	//	۰	۸
زابل	۵	//	۰	۰	۰	۰	۰
زاهدان	۲	۰	۰	۰	۰	۰	۰
سراوان	۷۰۲	۱۲۹	۲۷	۱	//	//	۹
سرباز	۲۴۲۹	۸۵۶	۵۰	۲۰	۲	۳	۷۷
نیک شهر	۲۵۱۲	۱۳۲۸	۱۱۸	۳۷	۱۲	۴	۲۰۷

شهرستان	کشت مجتمع مخلوط (چند محصولی)			کاشت پراکنده			
	تعداد بهره‌برداری	تعداد درخت		تعداد بهره‌برداری	تعداد درخت		
		نهار	بارور		نهار	بارور	
تولید	تعداد بهره‌برداری	تولید	تعداد بهره‌برداری	تولید	تعداد بهره‌برداری	تولید	
سیستان و بلوچستان	۵۰۱۱	۹۷	۱۷	۲۴۲۶	۱۱۶۷	۱۰	۳
ایرانشهر	۴۴۲	۱۹	۱	۵۳۱	۱۲۹	۲	۱
چاه بهار	۲۳	//	۱	۲	۹	//	//
خاش	۳۲	۱	//	۱۲	۵۰	//	//
زابل	۱	⊙	⊙	⊙	۴	//	//
زاهدان	۲	⊙	⊙	⊙	۲	⊙	⊙
سراوان	۳۴۲	۵	۱	۷۹	۳۳۳	۲	//
سرباز	۲۴۲۸	۳۶	۶	۸۱۱	۱۵۶	۱	//
نیک شهر	۱۹۲۹	۳۷	۸	۹۸۸	۲۸۲	۴	۱

۶۱- تعداد بهره‌برداری، سطح کاشت ساده، تعداد درخت و مقدار تولید لیموشیرین برحسب شهرستان (بهره‌برداری - هکتار - هزار اصله - تن)

(فضای باز)

شهرستان	کل		کاشت مجتمع ساده (تک محصولی)		
	تعداد بهره‌برداری	تولید	تعداد بهره‌برداری	تعداد درخت	
				بارور	نهال
سیستان و بلوچستان	۲۷۶۳	۱۰۹۵	۲۸	۱۱۷	۲۱
ایرانشهر	۵۵	۲۵	۴	۱۰۱	//
چاه بهار	۱۲	۱۱	۲	۶	//
خاش	۵	۱	.	.	.
زابل
زاهدان	۱	۵	.	.	.
سراوان	۷۱	۲	۲	۸	//
سرباز	۸۱۴	۲۰۶	۲	۲	//
نیک شهر	۱۸۰۶	۸۵۰	۱۸	۲	۱

شهرستان	کاشت مجتمع مخلوط (چند محصولی)		کاشت پراکنده		
	تعداد بهره‌برداری	تولید	تعداد بهره‌برداری	تعداد درخت	
				بارور	نهال
سیستان و بلوچستان	۲۳۹۴	۲۶	۲۴۶	۱	۶۹
ایرانشهر	۲۲	//	۲۹	//	۱۶
چاه بهار	۵	//	۲	//	۱
خاش	۳	//	.	.	.
زابل
زاهدان	۱	۵	۲۶	//	۱
سراوان	۳۵	//	۲۹	//	۵
سرباز	۷۶۲	۲	۲۰۱	۱	۲۵
نیک شهر	۱۵۶۷	۱۸	۷۷۲	۳	۲۵

نتایج تفصیلی سرشماری عمومی کشاورزی ۱۳۸۲ - استان سیستان و بلوچستان

۶۲- تعداد بهره‌برداری، سطح کاشت ساده، تعداد درخت و مقدار تولید لیموترش (شامل لیموعمانی) برحسب شهرستان (بهره‌برداری - هکتار - هزار اصله - تن)

(فضای باز)

تولید	کاشت مجتمع ساده (تک محصولی)			کل		شهرستان	
	تعداد درخت		سطح کاشت	تعداد بهره‌برداری	تولید		تعداد بهره‌برداری
	نهال	بارور					
۸۲۴	۱۲۸	۳۷	۷۴۰	۲۲۸	۳۲۸۴	۵۴۶۸	سیستان و بلوچستان
۱۷۳	۸۱	۴	۲۲۷	۲۸	۱۲۱۹	۵۱۴	ایرانشهر
۲۰۴	۲۱	۱۸	۱۲۲	۸۰	۳۶۹	۲۵۵	چاه بهار
⊙	⊙	⊙	⊙	۱	۸	۳۵	خاش
.	زابل
.	زاهدان
⊙	⊙	⊙	⊙	۱	۸	۲۰۲	سراوان
۲۲۲	۲۲	۱۴	۱۷۰	۹۹	۱۳۲۲	۲۵۷۲	سرباز
۲۳	۵	۱	۲۰	۲۹	۵۳۹	۲۳۸۸	نیک شهر

تولید	کاشت پراکنده			کاشت مجتمع مخلوط (چندمحصولی)				شهرستان
	تعداد درخت		تعداد بهره‌برداری	تولید	تعداد درخت		تعداد بهره‌برداری	
	نهال	بارور			نهال	بارور		
۱۱۰۵	۱۳	۲۰	۱۲۵۹	۱۵۵۶	۳۳	۵۲	۴۴۷۵	سیستان و بلوچستان
۹۶۶	۸	۱۶	۳۳۶	۷۹	۲	۳	۱۵۰	ایرانشهر
۵۱	۲	۱	۵۶	۱۱۴	۱۰	۲	۱۲۹	چاه بهار
۲	//	//	۱۶	۵	//	//	۱۸	خاش
.	زابل
.	زاهدان
۲	//	//	۱۰۶	۵	//	۱	۹۵	سراوان
۲۷	۱	۱	۲۳۱	۸۷۲	۱۵	۲۲	۲۲۲۶	سرباز
۲۶	۲	۱	۵۱۴	۲۸۰	۶	۱۴	۱۸۴۵	نیک شهر

نتایج تفصیلی سرشماری عمومی کشاورزی ۱۳۸۲ - استان سیستان و بلوچستان

۶۳- تعداد بهره‌برداری، سطح کاشت ساده، تعداد درخت و مقدار تولید موز برحسب شهرستان (بهره‌برداری - هکتار - هزار اصله - تن)

(قضای باز)							شهرستان
کاشت مجتمع ساده (تک محصولی)				کل			
تولید	تعداد درخت		سطح کاشت	تعداد بهره‌برداری	تولید	تعداد بهره‌برداری	
	نهال	بارور					
۵۰۲۷۰	۱۲۰۱	۲۲۱۹	۳۳۳۹	۱۰۲۶	۵۰۸۴۲	۱۶۸۵	سیستان و بلوچستان
۲۸۵۸۷	۱۱۴۵	۲۱۱۵	۳۱۵۷	۸۹۲	۲۸۷۶۲	۹۱۲	ایران‌شهر
.	چاه بهار
.	⊙	۱	خاش
.	زابل
.	زاهدان
۱۶۷۸	۵۵	۹۰۳	۱۸۱	۱۷۸	//	۴	سراوان
۲	//	۱	۱	۲	۲۰۲۰	۲۶۹	سرباز
.	۶۱	۲۹۸	نیک شهر

کاشت پراکنده				کاشت مجتمع مخلوط (چندمحصولی)				شهرستان
تولید	تعداد درخت		تعداد بهره‌برداری	تولید	تعداد درخت		تعداد بهره‌برداری	
	نهال	بارور			نهال	بارور		
۳۱	۱	۱	۹۶	۵۵۱	۱۹	۴۲	۵۱۴	سیستان و بلوچستان
.	ایران‌شهر
//	//	//	۲	۱۷۴	۹	۱۴	۱۵	چاه بهار
.	خاش
⊙	⊙	⊙	۱	زابل
.	زاهدان
//	.	//	۲	⊙	⊙	⊙	۱	سراوان
۱	//	//	۲۱	۳۲۰	۹	۲۶	۲۷۱	سرباز
۲۰	//	۱	۶۷	۳۷	۲	۲	۲۲۷	نیک شهر

تایید تفصیلی سرشماری عمومی کشاورزی ۱۳۸۲ - استان سیستان و بلوچستان

۶۴- تعداد بهره‌برداری، سطح کاشت ساده، تعداد درخت و مقدار تولید زیتون بر حسب شهرستان

(بهره‌برداری - هکتار - هزار اصله - تن)

(فضای باز)

شهرستان	کل		کاشت مجتمع ساده (تک محصولی)			
	تعداد بهره‌برداری	تولید	سطح کاشت	تعداد درخت		
				بارور	نهال	
تولید	تعداد بهره‌برداری	تولید	تعداد بهره‌برداری	سطح کاشت	بارور	نهال
سیستان و بلوچستان	۳۶۱	۲۷	۲۶	۱۰۷	۲۷	۵۸
ایرانشهر	۹	//	۱	۵	۵	۵
چابهار	۹	۲	۰	۰	۰	۰
خاش	۲۲	//	۱۲	۱۲	۹	۹
زابل	۲۷	//	۶	۱۲	۰	۱۵
زاهدان	۱۰۹	۱۶	۲۲	۶۲	۲	۳۲
سراوان	۲۰	۱	۲	۵	۵	۵
سرباز	۱۲	۱	۰	۰	۰	۰
نیک‌شهر	۹۱	۷	۰	۰	۰	۰

شهرستان	کاشت مجتمع مخلوط (چندمحصولی)			کاشت پراکنده		
	تعداد بهره‌برداری	تعداد درخت		تعداد بهره‌برداری	تعداد درخت	
		بارور	نهال		بارور	نهال
تولید	تولید	تولید	تولید	تولید	تولید	تولید
سیستان و بلوچستان	۱۲۳	۱	۱۶	۱۱	۱۳۲	۶۲
ایرانشهر	۲	//	۰	//	۲	//
چابهار	۶	//	//	۲	۳	//
خاش	۱۰	//	//	//	۱۹	۱
زابل	۵	۰	۳	۰	۱۷	۶۱
زاهدان	۵۵	۱	۱۱	۳	۳۳	۱
سراوان	۳۰	//	۱	۱	۲۸	//
سرباز	۱۰	//	۰	//	۲	۵
نیک‌شهر	۷۳	//	//	۲	۱۸	//

نتایج تفصیلی سرشماری عمومی کشاورزی ۱۳۸۲ - استان سیستان و بلوچستان

۶۵- تعداد بهره‌برداری، سطح کاشت ساده، تعداد درخت و مقدار تولید انار برحسب شهرستان (بهره‌برداری - هکتار - هزار اصله - تن)

(فضای باز)

شهرستان	کل		کاشت مجتمع ساده (تک محصولی)		
	تعداد بهره‌برداری	تولید	سطح کاشت	تعداد درخت	
				بارور	نهال
سیستان و بلوچستان	۱۱۹۱	۶۵۵۷	۵۲۲	۳۱۵	۱۰۲
ایران‌شهر	۲۲۲	۱۲۲	۲	۲	//
چاه بهار	۱۸	۲	۵	۵	۵
خاش	۱۶۹۵	۳۲۸۰	۳۱۰	۲۳۵	۷۴
زابل	۱۶۰	۲۲	۲۵	۵۵	۱
زاهدان	۱۵۷۱	۱۹۶۳	۱۶۰	۱۲	۱۹
سراوان	۲۰۰۹	۵۵۴	۳۱	۲	۳
سرباز	۱۸۷۲	۱۹۸	۶	۱	//
نیک شهر	۱۴۳۲	۲۰۵	۱	۱	//

شهرستان	کاشت مجتمع مخلوط (چند محصولی)		کاشت پراکنده		
	تعداد بهره‌برداری	تولید	تعداد بهره‌برداری	تعداد درخت	
				بارور	نهال
سیستان و بلوچستان	۵۳۹۹	۲۰۲۸	۲۸۰۳	۳۳	۱۲
ایران‌شهر	۲۳۵	۵۹	۱۷۲	۳	۱
چاه بهار	۱۰	//	۷	//	//
خاش	۵۲۹	۲۸۴	۶۶۲	۱۱	۵
زابل	۶۰	۲	۷۲	۲	۱
زاهدان	۱۱۱۳	۹۲۴	۲۸۵	۸	۳
سراوان	۸۰۴	۲۲۶	۱۰۲۸	۱۶	۲
سرباز	۱۵۲۸	۱۷۳	۲۷۵	۱	//
نیک شهر	۱۱۲۰	۲۵۷	۲۹۶	۲	//

۶۶- تعداد بهره‌برداری، سطح کاشت ساده، تعداد درخت و مقدار تولید خرما برحسب شهرستان

(بهره‌برداری - هکتار - هزار اصله - تن)

(فضای باز)

تولید	کاشت مجتمع ساده (تک محصولی)			کل		شهرستان	
	تعداد درخت		سطح کاشت	تعداد بهره‌برداری	تولید		تعداد بهره‌برداری
	نهال	بارور					
۲۱۱۵۹	۸۸۴	۱۲۲۸	۲۳۲۶	۱۱۲۲۸	۵۱۰۲۲	۲۵۱۷۳	سیستان و بلوچستان
۵۴۰۶	۳۳۹	۲۶۶	۳۴۰۴	۲۹۶۹	۱۳۱۷۸	۷۵۷۰	ایرانشهر
۲۵۵۸	۵۵	۱۱۰	۶۳۷	۵۱۵	۲۹۱۸	۲۰۶۴	چاه بهار
۶۶۲۸	۱۸۶	۲۶۵	۵۷۷۲	۲۶۸	۷۳۲۹	۱۸۱۳	خاش
۱	۶	//	۷	۷	۲	۲۲	زابل
۱۲۲۹	۱۹۱	۵۶	۹۲۸	۲۶۵	۱۹۱۰	۵۸۳	زاهدان
۲۰۵۲	۱۴۰	۲۵۵	۱۶۶۹	۲۵۰۵	۸۵۲۳	۱۰۹۷۵	سراوان
۷۸۱	۲۹	۱۲۱	۷۲۷	۲۸۱۰	۵۲۱۱	۷۴۸۰	سرباز
۲۶۸	۳۹	۴۵	۱۸۱	۳۹۰	۹۷۲۱	۱۲۳۲۶	نیک شهر

تولید	کاشت پراکنده			کاشت مجتمع مخلوط (چند محصولی)			شهرستان	
	تعداد درخت		تعداد بهره‌برداری	تولید	تعداد درخت			تعداد بهره‌برداری
	نهال	بارور			نهال	بارور		
۲۴۰۱۱	۴۰۱	۲۰۴۵	۳۰۲۲۷	۵۸۵۲	۶۰	۲۸۵	۵۲۲۵	سیستان و بلوچستان
۷۰۷۷	۸۸	۲۴۲	۴۱۹۰	۷۰۰	۲	۲۸	۲۶۷	ایرانشهر
۱۸۱۹	۱۸	۷۳	۲۳۵۳	۵۲۱	۶	۱۸	۲۰۶	چاه بهار
۶۲۳	۱۲	۴۶	۱۲۳۹	۶۸	۲	۵	۱۲۲	خاش
۲	۱	//	۲۳	//	//	//	۱۲	زابل
۴۱۹	۱۶	۲۷	۳۲۸	۲۲	۱۰	۲	۸۱	زاهدان
۳۹۱۷	۹۱	۱۹۷	۶۳۰۵	۵۷۳	۱۰	۲۲	۸۳۰	سراوان
۱۶۰۶	۵۹	۱۶۲	۲۶۷۸	۳۰۲۲	۱۶	۱۳۲	۲۶۰۶	سرباز
۸۵۴۸	۱۱۴	۱۱۹۵	۱۳۲۰۳	۹۰۵	۱۱	۶۹	۱۱۰۳	نیک شهر

۶۷- تعداد بهره‌برداری، سطح کاشت ساده، تعداد درخت و مقدار تولید بسته برحسب شهرستان (بهره‌برداری - هکتار - هزار اصله - تن)

(فضای باز)

شهرستان	کل		تعداد بهره‌برداری	سطح کاشت	کاشت مجتمع ساده (تک محصول)		تولید
	تعداد بهره‌برداری	تولید			تعداد درخت		
					نهار	بارور	
سیستان و بلوچستان	۱۴۵۲	۳۳۱۰	۱۱۳۶	۴۵۱۱	۱۰۶۲	۱۸۶۶	۳۱۳۲
ایران‌شهر
چاب‌هار
خاش	۵۸۵	۲۰۱۲	۵۱۳	۲۶۲۸	۷۰۷	۶۹۳	۲۰۰۸
زابل	۹	//	۲	۱۸۴۶	۳۵۲	۱۱۶۱	۱۱۴۴
زاهدان	۸۴۶	۱۱۹۸	۶۱۸
سراوان	۱۱	//	۲
سرباز
نیک‌شهر	۱	⊗

شهرستان	کاشت مجتمع مخلوط (چندمحصولی)			تولید	کاشت پراکنده		تولید	
	تعداد بهره‌برداری	تعداد درخت			تعداد بهره‌برداری	تعداد درخت		
		نهار	بارور			نهار		بارور
سیستان و بلوچستان	۲۱۱	۷	۴	۶۷	۱	۱۲	۱۱	
ایران‌شهر	
چاب‌هار	
خاش	۲۲	//	//	۲	//	//	//	
زابل	۵	//	//	
زاهدان	۱۷۹	۷	۴	۶۶	//	//	//	
سراوان	۳	//	//	
سرباز	
نیک‌شهر	

نتایج تفصیلی سرشماری عمومی کشاورزی ۱۳۸۲ - استان سیستان و بلوچستان

۶۸- تعداد بهره‌برداری، سطح کاشت ساده، تعداد درخت و مقدار تولید انگور آبی برحسب شهرستان

(بهره‌برداری - هکتار - هزار اصله - ت)

شهرستان	کل		کاشت مجتمع ساده (تک محصولی)				
	تعداد بهره‌برداری	تولید	سطح کاشت	تعداد درخت			
				نخال	بارور		
تولید	تعداد بهره‌برداری	تولید	تعداد بهره‌برداری	سطح کاشت	تعداد درخت	تولید	
سیستان و بلوچستان.....	۲۲۱۹	۲۲۸۸	۵۶۰	۴۳۲	۲۳۳	۵۸	۱۲۴۷
ایرانشهر.....	۱۰۴	۲۲	۱	⊙	⊙	⊙	⊙
چابهار.....	۱	⊙	۰	۰	۰	۰	۰
خاش.....	۹۵۷	۶۶۹	۱۰۲	۸۲	۶۵	۱۷	۲۶۸
زابل.....	۲۸۵	۹۶	۲۹۶	۱۹۸	۱۰۱	۲۲	۸۳
زاهدان.....	۱۱۷۶	۱۲۳۲	۱۴۲	۱۲۷	۶۳	۱۹	۷۶۸
سراوان.....	۵۶۸	۸۸	۱۵	۷	۲	//	۳۳
سرباز.....	۲۵۳	۱۶	۲	⊙	⊙	⊙	⊙
نیک شهر.....	۵۷۵	۶۲	۲	⊙	⊙	⊙	⊙

شهرستان	کاشت مجتمع مخلوط (چندمحصولی)			کاشت پراکنده			
	تعداد بهره‌برداری	تعداد درخت		تعداد بهره‌برداری	تعداد درخت		
		تولید	نخال		بارور	نخال	بارور
تولید	تعداد بهره‌برداری	تولید	تعداد درخت	تعداد بهره‌برداری	تعداد درخت	تولید	
سیستان و بلوچستان.....	۲۵۹۲	۷۵	۱۷	۱۰۷۹	۱۵	۶	۲۴۶
ایرانشهر.....	۲۸	//	//	۵۵	//	//	۱۵
چابهار.....	۱	⊙	⊙	۰	۰	۰	۰
خاش.....	۴۷۱	۲۰	۲	۳۸۹	۸	۲	۱۰۱
زابل.....	۵۹	۵	۲	۳۱	۱	//	۲
زاهدان.....	۹۰۴	۴۶	۱۱	۱۲۲	۵	۱	۹۸
سراوان.....	۳۲۲	۱	//	۲۳۲	//	//	۱۶
سرباز.....	۳۸۰	۱	//	۷۱	//	//	۲
نیک شهر.....	۴۰۷	۲	//	۱۶۷	//	//	۱۱

نتایج تفصیلی سرشماری عمومی کشاورزی ۱۳۸۲ - استان سیستان و بلوچستان

۶۹- تعداد بهره‌برداری، سطح کاشت ساده، تعداد درخت و مقدار تولید انواع تیریزی^(۱) برحسب شهرستان (بهره‌برداری - هکتار - هزار اصله)

(فضای باز)

شهرستان	کل		کاشت مجتمع ساده (تک محصولی)		
	تعداد بهره‌برداری	تولید ^(۲)	تعداد بهره‌برداری	تعداد درخت	
				سطح کاشت	بارور
سیستان و بلوچستان.....	۱۹۰۸	۲۴	۱۲	۲۳	۱۸
ایرانشهر.....	۱۸	۱	۱	۱	۱
چابهار.....	۲	۵	۰	۰	۰
خاش.....	۳۹۲	۲	۱	۱	۱
زابل.....	۱۰	۳	۳	۱	۱
زاهدان.....	۱۳۳۴	۱۸	۲	۵	۶
سراوان.....	۱۷	۰	۲	۰	۰
سرباز.....	۲۷	//	۱	۰	۰
نیک شهر.....	۷	//	۰	۰	۰

شهرستان	کاشت مجتمع مخلوط (چندمحصولی)		کاشت پراکنده	
	تعداد بهره‌برداری	تولید	تعداد درخت	
			تعداد بهره‌برداری	تولید
سیستان و بلوچستان.....	۹۳۹	۷۲	۲۰۵	۱۲
ایرانشهر.....	۱	۵	۱۶	//
چابهار.....	۱	۵	۲	۱
خاش.....	۲۴۹	۷	//	۵۰
زابل.....	۱	۵	۱۳۷	۳۳
زاهدان.....	۶۶۷	۵۹	۲	//
سراوان.....	۱۲	۲	۲	//
سرباز.....	۷	۱	۱۸	//
نیک شهر.....	۱	۵	۶	//

(۱) تیریزی، سبیلار، کبوده، شالکه، پده، آشن و...
 (۲) تولید محصول تیریزی به واحد هزار اصله است.

نتایج تفصیلی سرشماری عمومی کشاورزی ۱۳۸۲ - استان سیستان و بلوچستان

۷۰- تعداد بهره‌برداری، سطح کاشت ساده، تعداد درخت و مقدار تولید انبه بر حسب شهرستان

(بهره‌برداری - هکتار - هزار اصله - تن)

شهرستان	کل		کاشت مجتمع ساده (تک محصولی)		
	تعداد بهره‌برداری	تولید	تعداد بهره‌برداری	تعداد درخت	
				بارور	نهال
سیستان و بلوچستان.....	۲۰۵۴	۸۶۸	۷۸	۶۴	۳
ایران‌شهر.....	۱	۵	۰	۰	۰
چاب‌هار.....	۱۲۰	۸۶	۱۴	۲۰	//
خاش.....	۰	۰	۰	۰	۰
زابل.....	۰	۰	۰	۰	۰
زاهدان.....	۰	۰	۰	۰	۰
سراوان.....	۰	۰	۰	۰	۰
سرباز.....	۹۴۲	۵۵۳	۳۰	۳۶	۵
نیک‌شهر.....	۹۹۰	۲۲۹	۲۴	۸	۱

شهرستان	کاشت مجتمع مخلوط (چند محصولی)			کاشت پراکنده		
	تعداد بهره‌برداری	تعداد درخت		تعداد بهره‌برداری	تعداد درخت	
		بارور	نهال		بارور	نهال
سیستان و بلوچستان.....	۱۶۲۸	۱۷	۶	۳۵۸	۲	
ایران‌شهر.....	۰	۰	۰	۱	۵	
چاب‌هار.....	۲۹	۱	۱	۵۷	//	
خاش.....	۰	۰	۰	۰	۰	
زابل.....	۰	۰	۰	۰	۰	
زاهدان.....	۰	۰	۰	۰	۰	
سراوان.....	۰	۰	۰	۰	۰	
سرباز.....	۷۷۷	۹	۲	۱۳۹	//	
نیک‌شهر.....	۸۰۲	۷	۳	۱۶۱	۱	

نتایج تفصیلی سرشماری عمومی کشاورزی ۱۳۸۲ - استان سیستان و بلوچستان

۷۱- تعداد بهره‌برداری، سطح کاشت ساده، تعداد درخت و مقدار تولید کنار بر حسب شهرستان (بهره‌برداری - هکتار - هزار اصله - تن)

(فضای باز)

شهرستان	کل		کاشت مجتمع ساده (تک محصولی)		
	تعداد بهره‌برداری	تولید	تعداد بهره‌برداری	تعداد درخت	
				بارور	نهال
سیستان و بلوچستان	۱۳۹	۱۳۷	۱۹	۲۵	۳
ایرانشهر	۲۷	۲	۲	۵	۵
چاه بهار	۵۹	۳۹	۷	۷	۱
خاش	۲	۵	.	.	.
زابل
زاهدان	۱	۵	.	.	.
سراوان	۶۹	۱	.	.	۲
سرباز	۲۵۸	۸۲	۹	۱۵	//
نیک شهر	۲۲۳	۲۲	۱	۵	۷۲

شهرستان	کاشت مجتمع مخلوط (چند محصولی)			کاشت پراکنده		
	تعداد بهره‌برداری	تعداد درخت		تعداد بهره‌برداری	تعداد درخت	
		بارور	نهال		بارور	نهال
سیستان و بلوچستان	۲۵۷	۳	۲	۲۶۵	۱	۲۲
ایرانشهر	۱۰	//	//	۱۵	//	۲
چاه بهار	۱۷	//	۲	۳۶	//	۷
خاش	۲	۵	۵	.	.	.
زابل
زاهدان	.	.	.	۱	۵	۵
سراوان	۱۴	//	//	۵۵	//	۱
سرباز	۱۹۶	۲	//	۵۲	//	۲
نیک شهر	۲۱۸	۱	//	۲۰۴	۱	۸

فصل پنجم

**مکانیزاسیون کشاورزی
(استفاده از ماشین‌ها و ادوات کشاورزی
و آبیاری تحت فشار)**

۲۳- تعداد بهره‌برداری‌های استفاده‌کننده از هر یک از ماشین‌ها و ادوات کشاورزی برحسب شهرستان

شهرستان	تراکتور	تیلر	کمپاین	تراپلر	دروگر
سیستان و بلوچستان	۳۷۹۰۱	۲۹۴	۴-۲۵	۲۷۱۵	۶۴۱
ایرانشهر	۵۳۴۱	۸۲	۱۸۳۵	۴۵۵	۱۵۲
چاه بهار	۲۷۹۵	۱	.	۶	.
خاش	۲۵۰۶	۲۷	۱۲۲	۷۲۲	۲۵۹
زابل	۱۹۸۱۶	۱۲	۲۷	۵۱۶	۷۲
زاهدان	۲۵۲۶	۱۶	۲۲	۲۳۵	۲۲
سراوان	۲۷۲۲	۱۲۷	۱۷	۱۹۹	۱۰
سرباز	۹۸۰	۴	.	۲۸	۱
نیک شهر	۱۷۵	۵	.	۲۴	.

شهرستان	علف‌چین (موور)	ردیف‌کن (ریگ)	پست‌بند (ریلر)	چاپر	ماشین خرمکوب - گندم و جو
سیستان و بلوچستان	۵۵	۲۴۰	۲۴	۵	۸۶۲۲
ایرانشهر	۲۵	۵۰	۹	۲	۱۷۲۲
چاه بهار	.	.	۱	.	۲
خاش	۲	۱۶۴	۸	۲	۲۷۸۷
زابل	۱۲	.	۶	.	۱۱۷۹
زاهدان	۱۴	۱۱	.	.	۱۵۲۰
سراوان	.	۲	.	.	۱۲۰۸
سرباز	.	۱	.	.	۲
نیک شهر	.	۱	.	.	۱

نتایج تفصیلی سرشماری عمومی کشاورزی ۱۳۸۲ - استان سیستان و بلوچستان

۷۲- تعداد بهره‌برداری‌های استفاده‌کننده از هریک از ماشین‌ها و ادوات کشاورزی برحسب شهرستان (دنباله)

شهرستان	ماشین خرم‌سکوب برنج	گاوآهن تراکتوری	دیسک	فاروتو	نهر کن
سیستان و بلوچستان	۸۶	۳۲۱۳۸	۳۰۳۰۰	۵۴۱	۹۳۴۰
ایرانشهر	۱	۵۰۹۸	۲۸۶۰	۱۲۲	۴۶۹
چاه بهار	۰	۲۶۱۳	۲۱۰	۱۶	۲۰۵
خاش	۳۰	۳۲۴۵	۳۲۴۵	۲۲۴	۱۳۰۱
زابل	۰	۱۶۷۱۱	۱۸۲۹۶	۵۲	۶۱۶۷
زاهدان	۰	۲۲۴۵	۲۲۷۲	۵	۹۲۶
سراوان	۲۷	۱۵۲۲	۹۷۰	۰	۱۷۵
سرباز	۰	۳۹۷	۲۱۳	۱	۷۰
نیک شهر	۰	۱۸۸	۳۵	۰	۸

شهرستان	کولتیواتور	کودپاش	سمپاش تراکتوری	سمپاش موتوری	سمپاش پشتی	موتور پمپ آب	
						برقی	دیزلی
سیستان و بلوچستان	۲۸	۱۸۰	۱۴۴	۶۳۱	۶۰۹۴	۱۳۴۸۶	۵۰۲۸
ایرانشهر	۶	۷۶	۳۷	۹۲	۲۲۹۸	۲۹۴۷	۱۰۵۲
چاه بهار	۰	۱	۱۱	۱۲۳	۸۵	۸۹۱	۶۵
خاش	۲۵	۳۱	۳۵	۱۱۶	۷۳۶	۸۳۲	۱۶۶۷
زابل	۳	۳۵	۱۰	۱۳	۵۲۲	۲۹۵۸	۷۵۶
زاهدان	۱	۳۱	۲۶	۷۱	۴۶۰	۹۷۶	۶۴۱
سراوان	۴	۳	۱۰	۲۴	۲۹۲	۳۴۹۶	۲۸۲
سرباز	۰	۱۲	۴	۱۱۷	۱۳۵۰	۶۸۸	۱۸۱
نیک شهر	۰	۱	۱	۶۴	۱۵۲	۵۱۱	۲۲۴

۷۴- تعداد بهره‌برداری‌های استفاده کننده از هر یک از ماشین‌ها و ادوات کشاورزی برحسب وسعت اراضی کشاورزی

وسعت اراضی کشاورزی	تراکتور	تیله	کمباین	تراپز	دروگر
جمع	۲۷۹۰۱	۲۹۴	۲۰۲۵	۲۷۱۵	۶۴۱
بدون زمین کشاورزی	۱۰۸	۳	-	۲۸	-
جمع کمتر از ۱ هکتار	۶۸۶۲	۵۱	۳۳	۲۰۹	۱۷
کمتر از ۱/۱ هکتار	۹۸۹	۱۴	۵	۶۳	۴
۱/۱ تا کمتر از ۱/۲ هکتار	۷۹۷	۱۰	۳	۲۸	۲
۱/۲ تا کمتر از ۱/۵ هکتار	۲۲۲۷	۱۴	۴	۷۹	۳
۱/۵ تا کمتر از ۱ هکتار	۲۶۲۹	۱۳	۲۱	۱۱۹	۷
جمع ۱ تا کمتر از ۵ هکتار	۲۱۲۶۰	۱۳۱	۱۱۲	۱۲۲۲	۲۶۸
۱ تا کمتر از ۲ هکتار	۵۶۵۴	۴۱	۱۵۴	۲۸۵	۲۶
۲ تا کمتر از ۳ هکتار	۷۲۸۱	۲۵	۲۲۶	۲۲۴	۶۴
۳ تا کمتر از ۴ هکتار	۳۳۰۸	۲۱	۲۷۱	۲۲۱	۶۵
۴ تا کمتر از ۵ هکتار	۵۰۱۸	۲۴	۲۲۱	۲۹۲	۹۳
جمع ۵ تا کمتر از ۲۰ هکتار	۲۸۱۳	۶۷	۷۰۷	۲۳۴	۲۷۵
۵ تا کمتر از ۷/۵ هکتار	۲۲۶۹	۳۳	۲۲۲	۲۶۱	۱۲۸
۷/۵ تا کمتر از ۱۰ هکتار	۱۴۰۵	۶	۹۳	۱۲۲	۳۸
۱۰ تا کمتر از ۱۵ هکتار	۱۵۱۹	۲۱	۱۳۹	۱۵۶	۶۲
۱۵ تا کمتر از ۲۰ هکتار	۶۱۰	۷	۵۳	۹۲	۲۷
جمع ۲۰ تا کمتر از ۵۰ هکتار	۱۴۳۱	۱۶	۲۰۴	۱۳۶	۵۰
۲۰ تا کمتر از ۲۵ هکتار	۶۱۰	۶	۶۹	۸۸	۲۲
۲۵ تا کمتر از ۳۵ هکتار	۲۹۴	۸	۷۳	۹۰	۱۸
۳۵ تا کمتر از ۵۰ هکتار	۳۲۷	۲	۶۲	۵۸	۸
جمع ۵۰ هکتار و بیشتر	۲۵۱	۲۶	۱۰۴	۱۷	۲۱
۵۰ تا کمتر از ۱۰۰ هکتار	۲۹۲	۲۰	۹۰	۷۲	۱۱
۱۰۰ تا کمتر از ۲۰۰ هکتار	۵۰	۳	۱۲	۸	۶
۲۰۰ تا کمتر از ۵۰۰ هکتار	۱۳	۱	۵	۲	۳
۵۰۰ تا کمتر از ۱۰۰۰ هکتار	۲	۱	۱	۱	۱
۱۰۰۰ تا کمتر از ۲۰۰۰ هکتار	۲	۱	۱	۱	۱
۲۰۰۰ هکتار و بیشتر	۰	۰	۰	۰	۰

نتایج تفصیلی سرشماری عمومی کشاورزی ۱۳۸۲ - استان سیستان و بلوچستان

۷۴- تعداد بهره‌برداری‌های استفاده‌کننده از هر یک از ماشین‌ها و ادوات کشاورزی برحسب وسعت اراضی کشاورزی (دنباله)

ماشین خرمنکوب گندم و جو	چاپر	بسته‌بند (بیلر)	ردیف‌کن (ریک)	علف‌چین (موور)	وسعت اراضی کشاورزی
۸۶۲۲	۵	۲۴	۲۳۰	۵۵	جمع
.	بدون زمین کشاورزی
۱۱۱۶	.	۱	۵	.	جمع کمتر از ۱ هکتار
۱۷۳	.	.	۲	.	کمتر از ۰/۱ هکتار
۲۱۲	.	.	۱	.	۰/۱ تا کمتر از ۰/۲ هکتار
۴۰۸	.	.	۲	.	۰/۲ تا کمتر از ۰/۵ هکتار
۴۰۲	.	۱	.	.	۰/۵ تا کمتر از ۱ هکتار
۲۰۲۲	.	۶	۸۳	۱۵	جمع ۱ تا کمتر از ۵ هکتار
۱۰۰۱	.	.	۶	۳	۱ تا کمتر از ۲ هکتار
۱۳۲۹	.	۳	۲۶	۲	۲ تا کمتر از ۳ هکتار
۸۲۲	.	۱	۲۳	۳	۳ تا کمتر از ۴ هکتار
۸۵۱	.	۲	۲۸	۶	۴ تا کمتر از ۵ هکتار
۲۵۸۲	۱	۵	۱۱۲	۱۱	جمع ۵ تا کمتر از ۲۰ هکتار
۱۲۲۲	.	.	۷۲	۶	۵ تا کمتر از ۷/۵ هکتار
۳۶۷	.	.	۱۸	.	۷/۵ تا کمتر از ۱۰ هکتار
۵۵۲	.	۱	۱۴	۴	۱۰ تا کمتر از ۱۵ هکتار
۲۴۱	۱	۴	۶	۱	۱۵ تا کمتر از ۲۰ هکتار
۶۵۲	.	۱	۱۹	۱۸	جمع ۲۰ تا کمتر از ۵۰ هکتار
۲۴۵	.	.	۶	۵	۲۰ تا کمتر از ۲۵ هکتار
۲۵۲	.	۱	۸	۱۰	۲۵ تا کمتر از ۳۵ هکتار
۱۵۵	.	.	۵	۳	۳۵ تا کمتر از ۵۰ هکتار
۱۷۰	۲	۱۱	۱۱	۱۱	جمع ۵۰ هکتار و بیشتر
۱۴۳	۱	۴	۸	۴	۵۰ تا کمتر از ۱۰۰ هکتار
۱۷	۱	۴	۱	۲	۱۰۰ تا کمتر از ۲۰۰ هکتار
۷	۱	۲	۱	۲	۲۰۰ تا کمتر از ۵۰۰ هکتار
۲	۵۰۰ تا کمتر از ۱۰۰۰ هکتار
۱	۱	۱	۱	۱	۱۰۰۰ تا کمتر از ۲۰۰۰ هکتار
.	۲۰۰۰ هکتار و بیشتر

۷۶- تعداد بهره‌برداری‌های استفاده کننده از هر یک از ماشین‌ها و ادوات کشاورزی برحسب وسعت اراضی کشاورزی (هکتاره)

تیرکن	قارور	دیسک	گاوآهن تراکتوری	ماشین خرمنکوب برنج	وسعت اراضی کشاورزی
۹۳۳۰	۵۶۱	۳۰۳۰۰	۳۲۱۳۸	۸۶	جمع
۰	۰	۰	۰	۰	بدون زمین کشاورزی
۷۶۲	۱۲	۲۸۶۱	۵۲۰۸	۵۹	جمع کمتر از ۱ هکتار
۷۷	۱	۳۲۷	۶۱۸	۳۶	کمتر از ۰/۱ هکتار
۲۲	۰	۳۲۷	۶۱۵	۸	۰/۱ تا کمتر از ۰/۲ هکتار
۲۸۳	۶	۱۵۷۹	۱۹۲۲	۸	۰/۲ تا کمتر از ۰/۵ هکتار
۳۵۹	۵	۱۶۲۸	۲۲۲۳	۷	۰/۵ تا کمتر از ۱ هکتار
۵۲۵۵	۱۹۱	۱۷۱۳۲	۱۸۱۳۵	۲۱	جمع ۱ تا کمتر از ۵ هکتار
۱۲۰۰	۳۶	۲۲۰۶	۳۷۷۱	۷	۱ تا کمتر از ۲ هکتار
۱۸۲۶	۶۵	۶۲۵۱	۶۱۶۳	۱۰	۲ تا کمتر از ۳ هکتار
۷۹۵	۵۲	۳۷۹۶	۲۸۸۰	۲	۳ تا کمتر از ۴ هکتار
۱۳۸۲	۵۸	۴۲۸۰	۳۳۲۲	۲	۴ تا کمتر از ۵ هکتار
۲۶۲۶	۲۰۲	۶۹۷۰	۶۹۹۴	۳	جمع ۵ تا کمتر از ۲۰ هکتار
۱۳۵۹	۹۸	۳۷۱۸	۳۷۳۲	۱	۵ تا کمتر از ۷/۵ هکتار
۲۲۱	۳۰	۱۳۲۹	۱۲۵۱	۲	۷/۵ تا کمتر از ۱۰ هکتار
۵۹۲	۵۲	۱۶۳۷	۱۳۱۱	۱	۱۰ تا کمتر از ۱۵ هکتار
۲۳۳	۲۲	۵۵۷	۵۵۹	۰	۱۵ تا کمتر از ۲۰ هکتار
۵۳۵	۶۵	۳۳۰۸	۱۲۷۷	۰	جمع ۲۰ تا کمتر از ۵۰ هکتار
۲۲۲	۳۱	۵۵۵	۵۵۲	۰	۲۰ تا کمتر از ۲۵ هکتار
۱۹۹	۲۵	۲۵۲	۴۲۵	۰	۲۵ تا کمتر از ۳۵ هکتار
۱۱۲	۱۹	۳۰۱	۲۸۸	۰	۳۵ تا کمتر از ۵۰ هکتار
۱۶۲	۵۱	۳۳۰	۳۳۶	۲	جمع ۵۰ هکتار و بیشتر
۱۲۸	۳۰	۲۷۰	۲۶۲	۱	۵۰ تا کمتر از ۱۰۰ هکتار
۲۲	۸	۲۲	۲۷	۱	۱۰۰ تا کمتر از ۲۰۰ هکتار
۷	۸	۱۲	۱۳	۰	۲۰۰ تا کمتر از ۵۰۰ هکتار
۱	۱	۲	۲	۰	۵۰۰ تا کمتر از ۱۰۰۰ هکتار
۲	۲	۲	۲	۰	۱۰۰۰ تا کمتر از ۲۰۰۰ هکتار
۰	۰	۰	۰	۰	۲۰۰۰ هکتار و بیشتر

۷۵- تعداد بهره‌برداری‌های استفاده کننده از هر یک از ماشین‌ها و ادوات کشاورزی برحسب وسعت اراضی زراعی

وسعت اراضی زراعی	تراکتور	تیلر	کمپاین	تولر	درنگر
جمع	۳۷۹۰۱	۲۹۴	۲۰۴۵	۲۷۱۵	۶۳۱
بدون زمین زراعی	۸۶۶	۱۵	-	۷۳	-
جمع کمتر از ۱ هکتار	۶۸۰۲	۴۵	۳۴	۳۵۰	۱۸
کمتر از ۱/۱ هکتار	۹۹۳	۱۲	۵	۷۲	۶
۱/۱ تا کمتر از ۱/۲ هکتار	۷۹۸	۹	۲	۲۸	۲
۱/۲ تا کمتر از ۱/۵ هکتار	۲۲۴۰	۱۳	۳	۸۹	۲
۱/۵ تا کمتر از ۱ هکتار	۲۵۸۲	۱۰	۲۱	۱۵۱	۸
جمع ۱ تا کمتر از ۵ هکتار	۲۱۱۱۲	۱۳۱	۱۰۲۲	۱۳۲۶	۳۸۲
۱ تا کمتر از ۲ هکتار	۵۵۵۱	۲۰	۱۶۰	۲۷۷	۵۱
۲ تا کمتر از ۳ هکتار	۷۲۷۰	۴۶	۳۲۸	۲۲۶	۶۲
۳ تا کمتر از ۴ هکتار	۳۲۸۸	۲۲	۲۷۳	۲۱۵	۷۲
۴ تا کمتر از ۵ هکتار	۵۰۰۲	۲۳	۲۵۳	۲۰۹	۹۷
جمع ۵ تا کمتر از ۲۰ هکتار	۷۲۶۱	۶۳	۶۷۲	۶۶۶	۲۶۲
۵ تا کمتر از ۷/۵ هکتار	۲۱۱۸	۲۱	۲۱۵	۲۲۰	۱۲۸
۷/۵ تا کمتر از ۱۰ هکتار	۱۲۸۹	۴	۸۶	۱۰۳	۲۱
۱۰ تا کمتر از ۱۵ هکتار	۱۵۱۱	۲۰	۱۲۹	۱۵۰	۵۹
۱۵ تا کمتر از ۲۰ هکتار	۵۷۲	۸	۲۹	۹۳	۲۵
جمع ۲۰ تا کمتر از ۵۰ هکتار	۱۳۱۲	۱۵	۲۰۲	۲۱۲	۲۲
۲۰ تا کمتر از ۲۵ هکتار	۵۸۷	۵	۷۲	۹۰	۱۸
۲۵ تا کمتر از ۳۵ هکتار	۲۵۷	۸	۷۳	۷۶	۶
۳۵ تا کمتر از ۵۰ هکتار	۲۶۸	۲	۵۷	۲۶	۶
جمع ۵۰ هکتار و بیشتر	۳۱۷	۲۵	۱۰۶	۷۲	۱۷
۵۰ تا کمتر از ۱۰۰ هکتار	۲۶۲	۱۹	۸۷	۶۸	۸
۱۰۰ تا کمتر از ۲۰۰ هکتار	۲۲	۳	۱۳	۵	۷
۲۰۰ تا کمتر از ۵۰۰ هکتار	۱۰	۱	۲	۲	۱
۵۰۰ تا کمتر از ۱۰۰۰ هکتار	۲	۲	۲	۲	۰
۱۰۰۰ تا کمتر از ۲۰۰۰ هکتار	۰	۰	۰	۰	۰
۲۰۰۰ هکتار و بیشتر	۰	۰	۰	۰	۰

نتایج تفصیلی سرشماری عمومی کشاورزی ۱۳۸۲ - استان سیستان و بلوچستان
 ۷۵- تعداد بهره‌برداری‌های استفاده کننده از هر یک از ماشین‌ها و ادوات کشاورزی برحسب وسعت اراضی زراعی (دنباله)

ماشین خرم‌تکوب گندم و جو	چاپ	بسته‌بند (بیلر)	ردیف‌کن (ریک)	غلف‌چین (موور)	وسعت اراضی زراعی
۸۶۲۲	۵	۲۴	۲۳۰	۵۵	جمع
.	بدون زمین زراعی
۱۳۰۰	.	۱	۵	.	جمع کمتر از ۱ هکتار
۲۲۲	.	.	۲	.	کمتر از ۱/۱ هکتار
۲۲۲	۱/۱ تا کمتر از ۱/۲ هکتار
۲۲۲	.	.	۲	.	۱/۲ تا کمتر از ۱/۵ هکتار
۲۲۲	۱/۵ تا کمتر از ۱ هکتار
۲۲۱	.	۱	.	.	جمع ۱ تا کمتر از ۵ هکتار
۲۱۰۲	.	۶	۹۲	۱۶	۱ تا کمتر از ۲ هکتار
۱۰۲۲	.	.	۶	۲	۲ تا کمتر از ۳ هکتار
۱۳۲۷	.	۲	۲۲	۲	۳ تا کمتر از ۴ هکتار
۸۵۲	.	۱	۲۲	۳	۴ تا کمتر از ۵ هکتار
۸۷۱	.	۲	۲۱	۷	جمع ۵ تا کمتر از ۲۰ هکتار
۲۴۴۲	۱	۵	۱۰۶	۱۲	۵ تا کمتر از ۷/۱۵ هکتار
۱۲۸۶	.	.	۶۹	۶	۷/۱۵ تا کمتر از ۱۰ هکتار
۲۰۲	.	.	۱۷	.	۱۰ تا کمتر از ۱۵ هکتار
۵۴۸	.	۱	۱۲	۶	۱۵ تا کمتر از ۲۰ هکتار
۲۲۷	۱	۴	۶	۲	جمع ۲۰ تا کمتر از ۵۰ هکتار
۶۰۶	.	۱	۱۷	۱۲	۲۰ تا کمتر از ۲۵ هکتار
۲۴۸	.	.	۵	۲	۲۵ تا کمتر از ۳۵ هکتار
۲۳۲	.	۱	۸	۱۱	۳۵ تا کمتر از ۵۰ هکتار
۱۲۵	.	.	۴	۱	جمع ۵۰ هکتار و بیشتر
۱۵۰	۲	۱۱	۱۰	۱۱	۵۰ تا کمتر از ۱۰۰ هکتار
۱۲۶	۱	۵	۷	۵	۱۰۰ تا کمتر از ۲۰۰ هکتار
۱۵	۱	۴	۱	۲	۲۰۰ تا کمتر از ۵۰۰ هکتار
۶	۱	۱	۱	۲	۵۰۰ تا کمتر از ۱۰۰۰ هکتار
۲	۱	۱	۱	۱	۱۰۰۰ تا کمتر از ۲۰۰۰ هکتار
.	۲۰۰۰ هکتار و بیشتر

۷۵- تعداد بهره‌برداری‌های استفاده‌کننده از هر یک از ماشین‌ها و ادوات کشاورزی برحسب وسعت اراضی زراعی (دنباله)

نمبرکن	فاروار	دیسک	گاواهن تراکتوری	ماشین خرمنکوب برنج	وسعت اراضی زراعی
۹۳۳۰	۵۶۱	۳۰۳۰۰	۳۳۱۳۸	۸۶	جمع
۱۲۲	۷	۲۷۲	۶۹۸	۰	بدون زمین زراعی
۸۰۱	۱۳	۳۶۷۵	۵۵۲۲	۶۱	جمع کمتر از ۱ هکتار
۹۲	۱	۲۶۹	۶۸۳	۲۶	کمتر از ۰/۱ هکتار
۳۱	۰	۲۲۶	۶۲۶	۸	۰/۱ تا کمتر از ۰/۲ هکتار
۲۱۷	۷	۱۶۰۲	۱۹۸۳	۹	۰/۲ تا کمتر از ۰/۵ هکتار
۲۸۷	۵	۱۶۶۹	۲۲۳۱	۸	۰/۵ تا کمتر از ۱ هکتار
۵۳۰۲	۱۲۷	۱۲۹۲۵	۱۸۰۲۳	۲۰	جمع ۱ تا کمتر از ۵ هکتار
۱۲۱۱	۲۲	۹۳۲۲	۴۷۳۰	۸	۱ تا کمتر از ۲ هکتار
۱۸۹۵	۵۰	۶۲۹۳	۶۱۶۹	۸	۲ تا کمتر از ۳ هکتار
۷۸۲	۵۷	۲۸۰۹	۲۸۷۸	۳	۳ تا کمتر از ۴ هکتار
۱۹۱۲	۵۸	۲۵۰۲	۲۴۱۸	۱	۴ تا کمتر از ۵ هکتار
۲۳۹۲	۱۱۳	۶۶۶۹	۶۶۳۸	۳	جمع ۵ تا کمتر از ۲۰ هکتار
۱۳۲۶	۱۰۱	۲۶۰۸	۲۶۶۴	۱	۵ تا کمتر از ۷/۵ هکتار
۳۹۵	۲۲	۱۱۵۰	۱۱۴۲	۱	۷/۵ تا کمتر از ۱۰ هکتار
۵۵۸	۲۸	۱۳۹۲	۱۳۳۵	۱	۱۰ تا کمتر از ۱۵ هکتار
۲۱۵	۲۱	۵۱۸	۵۲۸	۰	۱۵ تا کمتر از ۲۰ هکتار
۲۷۲	۷۳	۱۲۱۵	۱۱۶۸	۰	جمع ۲۰ تا کمتر از ۵۰ هکتار
۲۰۷	۳۲	۵۲۵	۵۳۰	۰	۲۰ تا کمتر از ۲۵ هکتار
۱۷۶	۲۲	۴۱۹	۴۰۰	۰	۲۵ تا کمتر از ۳۵ هکتار
۹۱	۱۸	۲۵۱	۲۲۸	۰	۳۵ تا کمتر از ۵۰ هکتار
۱۳۲	۵۶	۲۱۳	۲۸۲	۲	جمع ۵۰ هکتار و بیشتر
۱۰۹	۲۰	۲۲۹	۲۲۷	۱	۵۰ تا کمتر از ۱۰۰ هکتار
۲۲	۸	۴۱	۳۹	۱	۱۰۰ تا کمتر از ۲۰۰ هکتار
۲	۶	۱۰	۱۰	۰	۲۰۰ تا کمتر از ۵۰۰ هکتار
۰	۰	۰	۰	۰	۵۰۰ تا کمتر از ۱۰۰۰ هکتار
۰	۰	۰	۰	۰	۱۰۰۰ تا کمتر از ۲۰۰۰ هکتار
۰	۰	۰	۰	۰	۲۰۰۰ هکتار و بیشتر

نتایج تفصیلی سرشماری عمومی کشاورزی ۱۳۸۲ - استان سیستان و بلوچستان

۷۵- تعداد بهره‌برداری‌های استفاده کننده از هر یک از ماشین‌ها و ادوات کشاورزی برحسب وسعت اراضی زراعی (دنباله)

ماشین خرمگوب گنم و جو	چاپر	بسته‌بند (بیلر)	ردیف‌کن (ریک)	علف‌چین (موور)	وسعت اراضی زراعی
۸۶۲۲	۵	۲۳	۲۳۰	۵۵	جمع
.	بدون زمین زراعی
۱۳۰۰	.	۱	۵	.	جمع کمتر از ۱ هکتار
۲۲۴	.	.	۳	.	کمتر از ۰/۱ هکتار
۲۲۴	۰/۱ تا کمتر از ۰/۲ هکتار
۴۲۳	.	.	۲	.	۰/۲ تا کمتر از ۰/۵ هکتار
۴۳۱	.	۱	.	.	۰/۵ تا کمتر از ۱ هکتار
۳۱۰۳	.	۶	۹۲	۱۶	جمع ۱ تا کمتر از ۵ هکتار
۱۰۳۳	.	.	۶	۳	۱ تا کمتر از ۲ هکتار
۱۳۴۷	.	۳	۳۲	۳	۲ تا کمتر از ۳ هکتار
۸۵۲	.	۱	۲۳	۳	۳ تا کمتر از ۴ هکتار
۸۷۱	.	۲	۳۱	۷	۴ تا کمتر از ۵ هکتار
۲۲۶۳	۱	۵	۱۰۶	۱۳	جمع ۵ تا کمتر از ۲۰ هکتار
۱۳۸۶	.	.	۶۹	۶	۵ تا کمتر از ۷/۵ هکتار
۲۰۲	.	.	۱۲	.	۷/۵ تا کمتر از ۱۰ هکتار
۵۴۸	.	۱	۱۴	۶	۱۰ تا کمتر از ۱۵ هکتار
۲۲۷	۱	۲	۶	۲	۱۵ تا کمتر از ۲۰ هکتار
۶۰۶	.	۱	۱۷	۱۳	جمع ۲۰ تا کمتر از ۵۰ هکتار
۲۴۸	.	.	۵	۲	۲۰ تا کمتر از ۲۵ هکتار
۲۲۲	.	۱	۸	۱۱	۲۵ تا کمتر از ۳۵ هکتار
۱۲۵	.	.	۴	۱	۳۵ تا کمتر از ۵۰ هکتار
۱۵۰	۴	۱۱	۱۰	۱۱	جمع ۵۰ هکتار و بیشتر
۱۲۶	۱	۵	۷	۵	۵۰ تا کمتر از ۱۰۰ هکتار
۱۵	۱	۳	۱	۳	۱۰۰ تا کمتر از ۲۰۰ هکتار
۶	۱	۱	۱	۲	۲۰۰ تا کمتر از ۵۰۰ هکتار
۳	۱	۱	۱	۱	۵۰۰ تا کمتر از ۱۰۰۰ هکتار
.	۱۰۰۰ تا کمتر از ۲۰۰۰ هکتار
.	۲۰۰۰ هکتار و بیشتر

۷۵- تعداد بهره‌برداری‌های استفاده‌کننده از هر یک از ماشین‌ها و ادوات کشاورزی برحسب وسعت اراضی زراعی (دلپاله)

نهرکن	فاروار	دیسک	گلاهن تراکتوری	ماشین خرمشکوب برنج	وسعت اراضی زراعی
۹۲۲۰	۵۲۱	۳۰۳۰۰	۳۳۱۳۸	۸۶	جمع
۱۲۲	۷	۲۱۲	۴۱۸	۰	بدون زمین زراعی
۱۰۹	۱۳	۳۱۷۵	۵۵۲۲	۶۱	جمع کمتر از ۱ هکتار
۹۲	۱	۳۶۹	۶۸۳	۲۶	کمتر از ۰/۱ هکتار
۲۱	۰	۲۲۶	۶۲۶	۸	۰/۱ تا کمتر از ۰/۲ هکتار
۲۱۷	۷	۱۶۰۲	۱۹۸۳	۹	۰/۲ تا کمتر از ۰/۵ هکتار
۲۸۷	۵	۱۶۶۹	۲۲۳۱	۸	۰/۵ تا کمتر از ۱ هکتار
۵۳۰۲	۱۲۷	۱۷۹۳۵	۱۸۰۹۳	۲۰	جمع ۱ تا کمتر از ۵ هکتار
۱۳۱۱	۲۲	۳۳۲۲	۳۷۳۰	۸	۱ تا کمتر از ۲ هکتار
۱۸۹۵	۵۰	۶۲۹۳	۶۱۶۹	۸	۲ تا کمتر از ۳ هکتار
۷۸۲	۵۷	۲۸۰۹	۲۸۷۸	۲	۳ تا کمتر از ۴ هکتار
۱۴۱۲	۵۸	۴۵۰۲	۴۳۱۸	۱	۴ تا کمتر از ۵ هکتار
۳۳۱۲	۱۱۲	۶۶۶۹	۶۶۳۸	۳	جمع ۵ تا کمتر از ۲۰ هکتار
۱۳۲۶	۱۰۱	۳۶۰۸	۲۶۶۲	۱	۵ تا کمتر از ۷/۵ هکتار
۳۹۵	۲۴	۱۱۵۰	۱۱۴۲	۱	۷/۵ تا کمتر از ۱۰ هکتار
۵۵۸	۴۸	۱۳۹۲	۱۳۳۵	۱	۱۰ تا کمتر از ۱۵ هکتار
۲۱۵	۲۱	۵۱۸	۵۲۸	۰	۱۵ تا کمتر از ۲۰ هکتار
۳۷۲	۲۳	۱۳۱۵	۱۱۶۸	۰	جمع ۲۰ تا کمتر از ۵۰ هکتار
۲۰۷	۲۲	۵۲۵	۵۳۰	۰	۲۰ تا کمتر از ۲۵ هکتار
۱۷۶	۲۴	۴۱۹	۴۰۰	۰	۲۵ تا کمتر از ۳۵ هکتار
۹۱	۱۸	۲۵۱	۲۳۸	۰	۳۵ تا کمتر از ۵۰ هکتار
۱۳۹	۵۶	۲۲۳	۲۸۲	۲	جمع ۵۰ هکتار و بیشتر
۱۰۹	۲۰	۲۳۹	۲۳۷	۱	۵۰ تا کمتر از ۱۰۰ هکتار
۲۲	۸	۴۱	۳۹	۱	۱۰۰ تا کمتر از ۲۰۰ هکتار
۳	۶	۱۰	۱۰	۰	۲۰۰ تا کمتر از ۵۰۰ هکتار
۲	۲	۳	۳	۰	۵۰۰ تا کمتر از ۱۰۰۰ هکتار
۰	۰	۰	۰	۰	۱۰۰۰ تا کمتر از ۲۰۰۰ هکتار
۰	۰	۰	۰	۰	۲۰۰۰ هکتار و بیشتر

۷۵- تعداد بهره‌برداری‌های استفاده کننده از هر یک از ماشین‌ها و ادوات کشاورزی برحسب وسعت اراضی زراعی (دنباله)

موتور پمپ آب		سمپاش پشتی	سمپاش موتوری	سمپاش تراکتوری	کودپاش	کولتیواتور	وسعت اراضی زراعی
برقی	دیزلی						
۵۰۳۸	۱۳۲۸۶	۶۰۹۴	۶۴۱	۱۴۲	۱۸۰	۲۸	جمع
۵۹۲	۲۶۹۱	۱۰۹۷	۹۲	۲	۶	۰	بدون زمین زراعی
۴۹۷	۱۷۸۹	۱۱۴۳	۸۴	۱۵	۵	۰	جمع کمتر از ۱ هکتار
۱۱۵	۲۹۲	۲۵۴	۲۵	۴	۳	۰	کمتر از ۰/۱ هکتار
۶۶	۲۷۶	۱۸۶	۱۱	۵	۱	۰	۰/۱ تا کمتر از ۰/۲ هکتار
۱۱۵	۵۱۹	۲۹۸	۱۴	۳	۱	۰	۰/۲ تا کمتر از ۰/۵ هکتار
۲-۱	۵۰۲	۲۹۵	۲۲	۴	۰	۰	۰/۵ تا کمتر از ۱ هکتار
۲-۲۸	۵۶۲۵	۲۴۲۲	۱۷۹	۲۸	۴۵	۱۳	جمع ۱ تا کمتر از ۵ هکتار
۵۳۹	۱۲۹۰	۶۵۸	۲۵	۱۰	۱۰	۱	۱ تا کمتر از ۲ هکتار
۶۲۱	۱۹۰۵	۸۴۰	۶۸	۱۰	۱۲	۵	۲ تا کمتر از ۳ هکتار
۳۸۶	۱۱۱۴	۵۰۲	۵۱	۸	۸	۶	۳ تا کمتر از ۴ هکتار
۴۸۲	۱۲۱۷	۲۳۲	۲۵	۱۰	۱۵	۱	۴ تا کمتر از ۵ هکتار
۱۴-۱	۲۴۲۶	۱۱۰۲	۱۶۰	۳۳	۴۴	۱۲	جمع ۵ تا کمتر از ۲۰ هکتار
۷۷۱	۱۳۱۲	۶۲۲	۷۳	۱۷	۲۲	۶	۵ تا کمتر از ۷/۵ هکتار
۲۱۱	۳۲۵	۱۳۸	۲۰	۵	۶	۱	۷/۵ تا کمتر از ۱۰ هکتار
۲۹۹	۵۲۰	۲۲۲	۳۲	۱۵	۶	۵	۱۰ تا کمتر از ۱۵ هکتار
۱۲۰	۲۷۰	۱۰۰	۲۴	۶	۱۰	۰	۱۵ تا کمتر از ۲۰ هکتار
۳۷۷	۶۱۷	۲۴۳	۶۸	۲۲	۳۹	۳	جمع ۲۰ تا کمتر از ۵۰ هکتار
۱۵۸	۲۲۸	۸۹	۲۱	۹	۹	۰	۲۰ تا کمتر از ۲۵ هکتار
۱۳۹	۲۳۸	۸۵	۳۲	۱۰	۱۴	۲	۲۵ تا کمتر از ۳۵ هکتار
۸۰	۱۳۱	۶۹	۱۴	۳	۱۶	۲	۳۵ تا کمتر از ۵۰ هکتار
۱۲۴	۱۳۹	۸۹	۴۶	۲۳	۴۱	۱	جمع ۵۰ هکتار و بیشتر
۱۰۲	۱۱۵	۷۳	۳۱	۱۴	۲۸	۲	۵۰ تا کمتر از ۱۰۰ هکتار
۱۵	۱۷	۱۱	۱۰	۶	۸	۳	۱۰۰ تا کمتر از ۲۰۰ هکتار
۵	۴	۳	۲	۲	۳	۰	۲۰۰ تا کمتر از ۵۰۰ هکتار
۲	۳	۲	۲	۲	۲	۲	۵۰۰ تا کمتر از ۱۰۰۰ هکتار
.	۱۰۰۰ تا کمتر از ۲۰۰۰ هکتار
.	۲۰۰۰ هکتار و بیشتر

۶۶- تعداد بهره‌برداری‌های استفاده‌کننده از هر یک از ماشین‌ها و ادوات کشاورزی متعلق به خود برحسب شهرستان

شهرستان	تراکتور	تیلر	کمباین	تویلر	دروگر
سیستان و بلوچستان	۲۵۸۱	۵۲	۴۵	۲۲۹	۱۳۲
ایران‌شهر	۳۵۶	۸	۱۶	۶۰	۸
چاه‌بهار	۱۱۶	۰	۰	۲	۰
خاش	۲۳۱	۹	۱۲	۷۱	۶۱
زابل	۹۲۳	۱۰	۸	۵۱	۲۱
زاهدان	۵۱۱	۷	۸	۱۶۰	۱۹
سرلوان	۲۶۵	۱۳	۱	۲۶	۲
سرباز	۱۲۹	۱	۰	۱۱	۱
نیک‌شهر	۵۱	۲	۰	۲۸	۰

شهرستان	علف‌چین (موور)	ردیف‌کن (ریک)	بستمند (بیلر)	چاپر	ماشین‌های خرمکوب گندم و جو
سیستان و بلوچستان	۲۷	۲۸	۱۴	۳	۶۵۱
ایران‌شهر	۹	۲	۷	۲	۵۱
چاه‌بهار	۰	۰	۱	۰	۰
خاش	۲	۱۶	۲	۱	۱۲۸
زابل	۸	۰	۲	۰	۱۰۶
زاهدان	۸	۸	۰	۰	۲۶۶
سرلوان	۰	۰	۰	۰	۸۷
سرباز	۰	۱	۰	۰	۰
نیک‌شهر	۰	۱	۰	۰	۰

نتایج تفصیلی سرشماری عمومی کشاورزی ۱۳۸۲ - استان سیستان و بلوچستان

۷۶- تعداد بهره‌برداری‌های استفاده‌کننده از هر یک از ماشین‌ها و ادوات کشاورزی متعلق به خود برحسب شهرستان (دنباله)

شهرستان	ماشین خونکوب برنج	گاوا من تراکتوری	دیسک	فاروثر	نهرکن
سیستان و بلوچستان	۳	۲۰۸۲	۱۸۶۰	۸۱	۸۱۷
ایرانشهر	۲	۲۸۰	۲۷۷	۲۶	۷۹
چاه بهار	۰	۱۱۱	۳۶	۸	۲۸
خاش	۰	۲۱۷	۲۰۹	۳۷	۱۰۵
زابل	۰	۷۸۸	۸۱۹	۷	۲۶۹
زاهدان	۰	۴۲۶	۳۹۲	۲	۱۸۰
سراوان	۰	۱۱۸	۹۶	۰	۲۴
سرباز	۰	۷۴	۳۷	۱	۲۶
نیک شهر	۰	۷۲	۵	۰	۶

شهرستان	کونتیواتور	کودپاش	سمپاش تراکتوری	سمپاش موتوری	سمپاش پستی	موتور پمپ آب	
						دیوولی	برقی
سیستان و بلوچستان	۱۵	۷۶	۴۳	۱۲۴	۲۴۹۷	۹۰۰۳	۴۵۱۴
ایرانشهر	۴	۲۲	۱۳	۲۵	۱۴۷۹	۲۶۶۵	۹۶۴
چاه بهار	۰	۱	۲	۵	۱۹	۵۳۰	۹
خاش	۶	۱۸	۶	۲۳	۱۲۱	۷۸۲	۱۵۵۰
زابل	۲	۱۶	۳	۷	۷۱	۱۴۲۹	۵۹۵
زاهدان	۱	۷	۱۷	۲۳	۱۴۶	۸۷۲	۶۰۲
سراوان	۲	۱	۳	۸	۱۱۴	۱۸۰۹	۴۱۴
سرباز	۰	۸	۰	۱۸	۳۷۲	۵۳۶	۱۵۴
نیک شهر	۰	۱	۰	۲۵	۷۵	۲۶۷	۲۲۶

۷۷- مساحت تحت پوشش بهره‌برداری‌های استفاده‌کننده از سیستم آبیاری بارانی برحسب شهرستان (بهره‌برداری-هکتار)

شهرستان	کل زیرکشت			زیرکشت زمینی			باغ و لعلستان	
	تعداد بهره‌برداری	کل مساحت	مساحت تحت پوشش	تعداد بهره‌برداری	کل مساحت	مساحت تحت پوشش	تعداد بهره‌برداری	کل مساحت
سیستان و بلوچستان -	۱۳	۱۲۳۶۱۵	۱۹۰	۱۲	۹۹۲۸۳	۱۶۰	۱	۱
ایرانشهر	۵	۲۵۲۶۶	۱۰۶	۵	۲۱۰۱۷	۱۰۶	۰	۲۲۲۹
چاب‌هار	۱	۰	۰	۱	۰	۰	۰	۲۲۸۲
خاش	۲	۰	۰	۲	۰	۰	۰	۵۲۶۷
زابل	۱	۰	۰	۱	۰	۰	۰	۲۹۱
زاهدان	۱	۰	۰	۱	۰	۰	۰	۲۶۲۷
سراوان	۱	۰	۰	۱	۰	۰	۰	۱۹۶۳
سرباز	۱	۰	۰	۰	۳۳۸	۰	۱	۰
نیک‌شهر	۱	۰	۰	۱	۰	۰	۰	۷۱۱

۷۸- مساحت اراضی کشاورزی تحت پوشش بهره‌برداری‌های استفاده‌کننده از سیستم آبیاری بارانی برحسب وسعت اراضی (بهره‌برداری - هکتار)

کشاورزی			کل زیر کشت			زیر کشت زراعی			باغ و قلمستان		وسعت اراضی کشاورزی
تعداد بهره‌برداری	کل مساحت	مساحت تحت پوشش	تعداد بهره‌برداری	کل مساحت	مساحت تحت پوشش	تعداد بهره‌برداری	کل مساحت	تعداد بهره‌برداری	کل مساحت	مساحت تحت پوشش	
۱۳	۱۲۳۴۱۵	۱۶۰	۱۲	۹۹۴۸۳	۱۶۰	۱	۲۴۱۴۱	۳۰	۲۴۱۴۱	۳۰	جمع
۰	۶۸۸۹	۰	۰	۲۷۶۲	۰	۰	۲۱۲۵	۰	۲۱۲۵	۰	جمع کمتر از ۱ هکتار
۰	۲۱۲	۰	۰	۱۵۷	۰	۰	۲۵۷	۰	۲۵۷	۰	کمتر از ۱/۱ هکتار
۰	۴۶۰	۰	۰	۱۹۷	۰	۰	۲۶۲	۰	۲۶۲	۰	۱/۱ تا کمتر از ۱/۲ هکتار
۰	۱۶۵۷	۰	۰	۹۲۶	۰	۰	۷۳۱	۰	۷۳۱	۰	۱/۲ تا کمتر از ۱/۵ هکتار
۰	۲۳۵۹	۰	۰	۱۲۸۲	۰	۰	۸۷۵	۰	۸۷۵	۰	۱/۵ تا کمتر از ۱ هکتار
۰	۲۰۰۹۵	۰	۰	۳۳۴۸۳	۰	۰	۵۶۱۲	۰	۵۶۱۲	۰	جمع ۱ تا کمتر از ۵ هکتار
۰	۶۹۹۵	۰	۰	۵۱۴۱	۰	۰	۱۸۵۵	۰	۱۸۵۵	۰	۱ تا کمتر از ۲ هکتار
۰	۱۲۵۱۱	۰	۰	۱۰۸۵۹	۰	۰	۱۶۵۱	۰	۱۶۵۱	۰	۲ تا کمتر از ۳ هکتار
۰	۷۷۱۶	۰	۰	۶۵۶۸	۰	۰	۱۱۲۸	۰	۱۱۲۸	۰	۳ تا کمتر از ۴ هکتار
۰	۱۲۸۷۲	۰	۰	۱۱۹۱۵	۰	۰	۹۵۸	۰	۹۵۸	۰	۴ تا کمتر از ۵ هکتار
۱	۴۸۹۱۳	۱	۱	۳۲۳۶۰	۱	۱	۶۵۵۲	۰	۶۵۵۲	۰	جمع ۵ تا کمتر از ۲۰ هکتار
۰	۱۵۹۸۰	۰	۰	۱۳۷۸۷	۰	۰	۲۱۹۲	۰	۲۱۹۲	۰	۵ تا کمتر از ۷/۵ هکتار
۰	۶۷۲۲	۰	۰	۵۶۵۹	۰	۰	۱۰۶۲	۰	۱۰۶۲	۰	۷/۵ تا کمتر از ۱۰ هکتار
۰	۱۰۶۵۸	۰	۰	۸۵۱۱	۰	۰	۲۱۴۶	۰	۲۱۴۶	۰	۱۰ تا کمتر از ۱۵ هکتار
۱	۵۵۵۵	۱	۱	۴۴۰۲	۱	۱	۱۱۵۲	۰	۱۱۵۲	۰	۱۵ تا کمتر از ۲۰ هکتار
۳	۲۲۰۸۳	۱۱	۲	۱۷۷۱۵	۱۱	۲	۳۳۶۷	۰	۳۳۶۷	۰	جمع ۲۰ تا کمتر از ۵۰ هکتار
۰	۶۸۷۷	۰	۰	۵۵۰۰	۰	۰	۱۳۷۷	۰	۱۳۷۷	۰	۲۰ تا کمتر از ۲۵ هکتار
۳	۷۷۱۵	۱۰	۳	۶۲۱۸	۱۰	۳	۱۴۹۷	۰	۱۴۹۷	۰	۲۵ تا کمتر از ۳۵ هکتار
۱	۷۲۹۱	۱	۱	۵۹۹۷	۱	۱	۱۴۹۴	۰	۱۴۹۴	۰	۳۵ تا کمتر از ۵۰ هکتار
۸	۱۷۴۲۵	۱۷۱	۷	۱۱۹۶۲	۱۴۴	۱	۵۴۷۲	۱	۵۴۷۲	۱	جمع ۵۰ هکتار و بیشتر
۳	۹۹۶۷	۵۵	۲	۷۹۷۱	۵۵	۲	۱۹۹۶	۰	۱۹۹۶	۰	۵۰ تا کمتر از ۱۰۰ هکتار
۴	۲۲۱۶	۷۲	۳	۲۲۹۴	۲۲	۱	۹۲۲	۱	۹۲۲	۱	۱۰۰ تا کمتر از ۲۰۰ هکتار
۱	۱۷۱۰	۵۰	۱	۱۲۵۵	۵۰	۰	۴۵۵	۰	۴۵۵	۰	۲۰۰ تا کمتر از ۵۰۰ هکتار
۰	۳۸۶	۰	۰	۱۱۲	۰	۰	۲۷۲	۰	۲۷۲	۰	۵۰۰ تا کمتر از ۱۰۰۰ هکتار
۰	۲۱۵۶	۰	۰	۳۳۰	۰	۰	۱۸۲۶	۰	۱۸۲۶	۰	۱۰۰۰ تا کمتر از ۲۰۰۰ هکتار
۰	۰	۰	۰	۰	۰	۰	۰	۰	۰	۰	۲۰۰۰ هکتار و بیشتر

۷۹- مساحت تحت پوشش بهره‌برداری‌های استفاده‌کننده از سیستم آبیاری بارانی برحسب سن بهره‌بردار

(بهره‌برداری - هکتار)

باغ و قلمستان		زیرکشت زراعی			کل زیرکشت			سن بهره‌بردار	
مساحت تحت پوشش	کل مساحت	تعداد بهره‌برداری	مساحت تحت پوشش	کل مساحت	تعداد بهره‌برداری	مساحت تحت پوشش	کل مساحت		تعداد بهره‌برداری
۳۰	۲۱۵۲۱	۱	۹۶	۹۸۱۶۹	۸	۱۲۶	۱۱۹۷۱۰	۹	جمع
۰	۲	۰	۰	۲۸	۰	۰	۵۲	۰	کمتر از ۱۵ ساله
۰	۲۲۶	۰	۰	۵۵۵	۰	۰	۷۹۱	۰	۱۵-۱۹ ساله
۰	۵۵۷	۰	۰	۲۸۲۵	۰	۰	۳۲۸۲	۰	۲۰-۲۴ ساله
۰	۱۲۲۸	۰	۰	۶۰۲۸	۰	۰	۷۲۸۶	۰	۲۵-۲۹ ساله
۰	۱۵۷۲	۰	۰	۷۸۵۱	۰	۰	۹۴۲۳	۰	۳۰-۳۴ ساله
۲۰	۲۰۰۵	۱	۰	۹۲۹۸	۰	۲۰	۱۱۳۰۲	۱	۳۵-۳۹ ساله
۰	۲۵۳۷	۰	۸	۱۰۹۶۲	۱	۸	۱۳۴۹۹	۱	۴۰-۴۴ ساله
۰	۲۹۰۱	۰	۳۱	۱۲۰۲۲	۲	۳۱	۱۴۹۷۴	۳	۴۵-۴۹ ساله
۰	۳۰۵۰	۰	۵۰	۱۲۶۶۹	۳	۵۰	۱۵۷۱۹	۳	۵۰-۵۴ ساله
۰	۱۷۳۱	۰	۰	۸۱۷۲	۰	۰	۹۹۰۴	۰	۵۵-۵۹ ساله
۰	۴۹۱۵	۰	۷	۱۲۹۰۹	۱	۷	۱۵۸۲۴	۱	۶۰-۶۴ ساله
۰	۱۲۳۲	۰	۰	۶۲۴۹	۰	۰	۷۴۸۱	۰	۶۵-۶۹ ساله
۰	۸۲۸	۰	۰	۵۰۰۹	۰	۰	۵۸۵۷	۰	۷۰-۷۴ ساله
۰	۲۹۶	۰	۰	۱۲۵۲	۰	۰	۱۷۵۰	۰	۷۵-۷۹ ساله
۰	۲۰۹	۰	۰	۲۰۵۷	۰	۰	۲۲۶۶	۰	۸۰ ساله و بیشتر

نتایج تفصیلی سرشماری عمومی کشاورزی ۱۳۸۲ - استان سیستان و بلوچستان

۸۰- مساحت اراضی کشاورزی تحت پوشش بهره‌برداری‌های استفاده‌کننده از سیستم آبیاری بارانی برحسب وسعت اراضی تحت پوشش آبیاری تحت فشار

(بهره‌برداری - هکتار)

باغ و قلمستان		زیرکشت زراعی			کل زیرکشت			وسعت اراضی تحت پوشش آبیاری تحت فشار	
مساحت تحت پوشش	کل مساحت	تعداد بهره‌برداری	مساحت تحت پوشش	کل مساحت	تعداد بهره‌برداری	مساحت تحت پوشش	کل مساحت		تعداد بهره‌برداری
۳۰	۲۴۱۳۱	۱	۱۶۰	۹۹۲۸۳	۱۲	۱۹۰	۱۲۳۳۱۵	۱۳	جمع
-	۲۳۱۹۶	.	.	۹۸۵۰۱	-	.	۱۲۱۶۹۷	.	کمتر از ۰/۱ هکتار
-	-	.	.	.	۰/۱ تا کمتر از ۰/۲ هکتار
.	۳	.	.	۲	.	.	۵	.	۰/۲ تا کمتر از ۰/۵ هکتار
.	۷	.	۱	۶۵	۱	۱	۷۲	۱	۰/۵ تا کمتر از ۰/۲۵ هکتار
.	۰/۲۵ هکتار تا کمتر از ۱ هکتار
.	۱۱	.	.	۳۱	.	.	۳۱	.	۱ هکتار تا کمتر از ۲ هکتار
.	۱۱	.	۱	۱۶	۱	۱	۲۷	۱	۲ هکتار تا کمتر از ۵ هکتار
.	۱۰۰	.	۲	۷۷	۲	۲	۱۷۷	۲	۵ هکتار تا کمتر از ۷/۵ هکتار
.	۹	.	۱۲	۱۰۲	۲	۱۲	۱۱۲	۲	۷/۵ هکتار تا کمتر از ۱۰ هکتار
.	۲۸	.	.	۱	.	.	۳۹	.	۱۰ هکتار تا کمتر از ۱۵ هکتار
.	۱۷	.	۷	۱۵	۱	۷	۳۲	۱	۱۵ هکتار تا کمتر از ۲۰ هکتار
.	۲۸۵	.	۲۸	۱۶۲	۲	۲۸	۲۵۲	۲	۲۰ هکتار تا کمتر از ۳۰ هکتار
۳۰	۱۷۰	۱	۲۰	۱۹۸	۲	۷۰	۲۶۸	۲	۳۰ هکتار تا کمتر از ۵۰ هکتار
.	۸۰	.	۵۰	۹۰	۱	۵۰	۱۷۰	۱	۵۰ هکتار تا کمتر از ۷۵ هکتار
.	۲۰۵	.	.	۱۷	.	.	۲۲۲	.	۷۵ هکتار تا کمتر از ۱۰۰ هکتار
.	۱۰۰ هکتار تا کمتر از ۲۰۰ هکتار
.	۲۰۰ هکتار و بیشتر

۸۱- مساحت تحت پوشش بهره‌برداری‌های استفاده‌کننده از سیستم آبیاری قطره‌ای برحسب شهرستان (بهره‌برداری - هکتار)

شهرستان	کل زیرکشت			زیرکشت زراعی			باغ و قلمستان	
	تعداد بهره‌برداری	مساحت کل	مساحت تحت پوشش	تعداد بهره‌برداری	مساحت کل	مساحت تحت پوشش	تعداد بهره‌برداری	مساحت کل
سیستان و بلوچستان--	۲۹	۱۲۳۴۱۵	۴۱۱	۷	۹۹۲۸۲	۱۵	۳۳	۲۴۱۲۱
ایرانشهر.....	۸	۲۵۲۶۶	۱۲۱	۲	⊙	⊙	۶	۴۴۲۹
چاه بهار.....	۱	⊙	⊙	۰	۱۶۱۹	۰	۱	⊙
خاش.....	۸	۱۹۵۳۲	۱۱۱	۳	۱۲۲۶۷	۳	۵	۵۲۶۷
زابل.....	۲	⊙	⊙	۰	۲۲۴۹۲	۰	۲	⊙
زاهدان.....	۸	۱۶۴۰۶	۶۱	۰	۱۱۷۵۹	۰	۸	۲۴۲۷
سراوان.....	۱۰	۵۵۰۵	۸۶	۱	⊙	⊙	۹	۱۹۶۲
سرباز.....	۰	۵۸۶۷	۰	۰	۲۳۲۸	۰	۰	۲۵۱۸
نیک شهر.....	۲	⊙	⊙	۱	⊙	⊙	۲	⊙

فصل ششم

دامپروری

۸۲- بهره‌برداری‌های دارای دام کوچک طی ۳۶۵ روز گذشته و تعداد دام آنها در روز آمارگیری برحسب شهرستان (بهره‌برداری- و اس)

شهرستان	تعداد بهره‌برداری	کل		قطر گوسفند و بره	
		تعداد دام		تعداد گوسفند و بره	تعداد بهره‌برداری
		بز و بزغاله	تعداد دام		
سیستان و بلوچستان.....	۱۳۲۲۳۵	۵۳۲۲۹۱	۱۲۱۸۱۸۰	۱۵۳۱۵	۱۷۶۵۱۷
ایرانشهر.....	۱۴۶۶۲	۶۸۶۷۶	۱۷۲۸۲۷	۱۰۲۲	۱۲۰۷۱
چابهار.....	۱۸۶۳۰	۱۵۲۹۶	۱۵۱۸۳۲	۱۷۷	۱۲۳۵
خاش.....	۱۱۷۶۷	۱۱۱۰۰۰	۱۹۸۵۸۸	۱۲۲۵	۳۰۲۲۲
زابل.....	۲۲۸۸۳	۱۸۰۹۲۰	۱۲۹۶۳۵	۹۱۰۵	۹۱۸۲۲
زاهدان.....	۱۰۳۷۶	۱۱۹۸۳۲	۱۸۹۳۰۶	۱۱۰۲	۳۲۸۲۲
سراوان.....	۱۷۱۲۳	۱۵۵۶۳	۱۸۲۳۲۱	۲۹۱	۲۵۰۶
سرباز.....	۱۹۰۹۲	۹۰۲۰	۱۹۰۰۲۷	۱۲۲	۱۲۶۰
نیک شهر.....	۱۹۷۰۱	۱۶۹۸۲	۱۹۱۶۰۵	۲۰۷	۲۱۲۶

شهرستان	فقط بز و بزغاله		گوسفند و بره و بز و بزغاله توأم	
	تعداد بهره‌برداری	تعداد بز و بزغاله	تعداد دام	
			گوسفند و بره	بز و بزغاله
سیستان و بلوچستان.....	۹۰۲۰۴	۹۸۵۱۳۷	۲۸۷۱۷	۳۶۰۷۷۵
ایرانشهر.....	۸۲۸۸	۹۹۴۸۲	۵۳۳۲	۵۶۶۰۵
چابهار.....	۱۶۰۵۸	۱۲۵۶۸۲	۲۳۹۵	۱۳۸۶۱
خاش.....	۵۶۸۵	۱۰۹۲۸۸	۴۶۳۷	۸۰۵۶۶
زابل.....	۶۶۲۰	۶۵۵۰۰	۶۳۵۱	۸۹۰۷۸
زاهدان.....	۲۵۰۲	۹۶۵۲۳	۳۹۷۰	۸۵۰۱۰
سراوان.....	۱۲۲۲۵	۱۵۲۹۰۲	۲۵۰۷	۱۲۰۵۷
سرباز.....	۱۷۸۰۹	۱۷۳۷۷۲	۱۱۲۱	۷۷۶۰
نیک شهر.....	۱۷۰۱۸	۱۶۰۵۸۲	۲۳۷۶	۱۲۸۲۸

نتایج تفصیلی سرشماری عمومی کشاورزی ۱۳۸۲ - استان سیستان و بلوچستان

۸۳- بهره‌برداری‌های دارای دام کوچک طی ۳۶۵ روز گذشته و تعداد دام آن‌ها در روز آمارگیری برحسب تعداد دام کوچک

(بهره‌برداری - رأس)

فقط گوسفند و بره		کل		تعداد بهره‌برداری	تعداد دام کوچک
تعداد گوسفند و بره	تعداد بهره‌برداری	تعداد دام	گوسفند و بره		
		بز و بزغاله			
۱۷۶۵۱۷	۱۵۳۱۵	۱۴۱۸۱۸۰	۵۳۷۲۹۱	۱۳۴۳۳۵	جمع
.	۶۶۶	.	.	۵۵۷	بدون دام در روز آمارگیری
۸۳۷۰۵	۱۳۰۴۵	۶۰۹۶۲۶	۱۵۵۰۱۶	۱۰۶۵۵۹	جمع کمتر از ۲۰ رأس
۳۹۲۹	۲۱۹۱	۱۹۷۱۴	۲۳۷۱	۱۲۹۹۹	۱ لغایت ۲ رأس
۱۰۳۱۶	۲۹۲۰	۶۵۹۳۵	۱۲۸۵۹	۲۲۲۶۲	۳ لغایت ۴ رأس
۷۸۲۸۲	۴۵۲۵	۲۰۰۲۵۵	۲۲۲۵۶	۳۷۹۷۳	۵ لغایت ۹ رأس
۴۱۱۶۶	۳۳۷۹	۳۲۳۷۱۲	۹۲۳۳۱	۲۳۳۶۵	۱۰ لغایت ۱۹ رأس
۶۳۱۰۱	۱۲۴۲	۶۱۵۶۸۷	۲۴۰۴۴۳	۴۵۱۵۲	جمع ۲۰ لغایت ۹۹ رأس
۲۲۲۵۷	۱۰۱۹	۳۰۴۳۲۶	۶۹۸۹۲	۱۲۳۳۱	۲۰ لغایت ۲۹ رأس
۱۳۳۰۳	۳۹۰	۱۲۷۲۷۹	۲۷۴۸۲	۵۴۳۱	۳۰ لغایت ۳۹ رأس
۸۴۱۹	۱۹۹	۷۷۷۰۲	۲۲۶۱۴	۲۶۰۰	۴۰ لغایت ۴۹ رأس
۹۶۶۵	۱۸۹	۸۸۱۷۵	۲۵۴۹۵	۲۲۱۰	۵۰ لغایت ۵۹ رأس
۶۲۶۷	۹۷	۶۸۲۵۸	۲۰۴۹۲	۱۵۲۱	۶۰ لغایت ۷۴ رأس
۳۹۹۰	۲۸	۳۸۶۹۷	۲۴۵۱۱	۸۶۹	۷۵ لغایت ۹۹ رأس
۴۹۱۱۱	۱۶۳	۱۹۲۸۶۸	۱۴۱۸۳۳	۱۹۶۸	جمع ۱۰۰ رأس و بیشتر
۸۶۱۳	۷۸	۷۸۶۰۶	۴۳۶۹۳	۱۰۹۶	۱۰۰ لغایت ۱۴۹ رأس
۵۶۱۱	۳۵	۳۸۱۹۱	۲۳۹۱۹	۳۸۳	۱۵۰ لغایت ۱۹۹ رأس
۱۰۷۰۰	۴۱	۵۸۵۳۳	۲۸۰۵۲	۴۱۸	۲۰۰ لغایت ۳۹۹ رأس
۸۳۰	۲	۵۵۰۲	۷۸۲۹	۳۱	۴۰۰ لغایت ۴۹۹ رأس
۴۱۵۷	۶	۱۲۰۳۶	۱۸۳۱۹	۳۰	۵۰۰ رأس و بیشتر



۸۲- بهره‌برداری‌های دارای دام کوچک طی ۳۶۵ روز گذشته و تعداد دام آن‌ها در روز آمارگیری برحسب تعداد دام کوچک (دنباله)

گوسفند و بره و بز و بزغاله توأم		قطب بز و بزغاله		تعداد دام کوچک		
تعداد دام		تعداد بهره‌برداری	تعداد بز و بزغاله			تعداد بهره‌برداری
بز و بزغاله	گوسفند و بره					
۲۲۲۲۲۲	۲۶۰۲۲۵	۲۸۷۱۷	۹۸۵۹۲۷	۹۰۲۰۴	جمع	
.	.	۴۵	.	۳۲۶	بدون دام در روز آمارگیری	
۹۱۵۲۲	۷۱۳۱۲	۱۶۲۹۴	۵۱۸۰۸۴	۷۷۲۲۰	جمع کمتر از ۲۰ رأس	
۲۸۵	۳۲۲	۲۳۱	۱۹۹۲۹	۱۰۳۷۷	۱ لغایت ۲ رأس	
۲۲۶۶	۲۵۲۲	۱۶۰۷	۶۲۶۲۹	۱۷۷۱۵	۳ لغایت ۴ رأس	
۲۱۰۵۰	۱۶۱۷۲	۵۲۹۶	۱۷۹۲۰۵	۲۸۰۰۳	۵ لغایت ۹ رأس	
۶۶۷۲۱	۵۲۲۶۵	۸۸۶۰	۲۵۶۹۷۱	۲۱۱۲۶	۱۰ لغایت ۱۹ رأس	
۲۲۲۱۱۲	۱۷۷۵۲۱	۱۱۲۴۰	۴۸۴۵۲۳	۱۲۰۷۰	جمع ۲۰ لغایت ۹۹ رأس	
۶۲۰۲۲	۴۷۵۸۷	۲۸۱۸	۱۴۱۳۵۲	۶۲۸۲	۲۰ لغایت ۲۹ رأس	
۲۵۱۰۲	۲۵۱۸۱	۲۲۷۹	۸۱۵۷۶	۲۵۶۲	۳۰ لغایت ۳۹ رأس	
۲۲۲۶۵	۲۴۱۹۵	۱۳۱۹	۴۵۲۲۷	۱۰۸۲	۴۰ لغایت ۴۹ رأس	
۳۱۷۲۲	۲۵۸۴۰	۱۱۰۲	۵۷۲۲۲	۱۱۱۸	۵۰ لغایت ۵۹ رأس	
۳۱۷۲۲	۲۴۲۲۷	۸۵۵	۳۶۷۱۶	۵۶۹	۶۰ لغایت ۷۴ رأس	
۲۷۲۲۸	۲۰۵۲۱	۵۶۶	۲۱۴۵۹	۲۵۵	۷۵ لغایت ۹۹ رأس	
۱۰۸۵۸۱	۲۱۱۲۲۲	۱۲۲۸	۸۲۲۸۰	۵۶۸	جمع ۱۰۰ رأس و بیشتر	
۲۰۹۸۱	۲۵۰۸۱	۶۷۰	۳۷۶۱۷	۲۲۸	۱۰۰ لغایت ۱۴۹ رأس	
۲۰۱۵۲	۱۸۳۰۸	۲۲۴	۱۸۰۲۸	۱۱۲	۱۵۰ لغایت ۱۹۹ رأس	
۳۲۹۲۸	۲۷۲۵۲	۲۸۰	۲۳۶۰۵	۹۷	۲۰۰ لغایت ۳۹۹ رأس	
۳۲۹۲	۷۰۱۹	۲۶	۱۲۱۰	۳	۴۰۰ لغایت ۴۹۹ رأس	
۸۲۲۶	۱۴۱۶۲	۲۸	۲۸۱۰	۶	۵۰۰ رأس و بیشتر	

نتایج تفصیلی سرشماری عمومی کشاورزی ۱۳۸۲ - استان سیستان و بلوچستان
 ۸۴- بهره‌برداری‌های دارای گوسفند و بره در روز آمارگیری و تعداد دام آن‌ها بر حسب شهرستان (بهره‌برداری - رأس)

تعداد گوسفند و بره در روز آمارگیری			تعداد بهره‌برداری	شهرستان
جمع	ماده	نر		
۱۱۰۰۷۶	۲۲۷۲۱۶	۵۲۷۲۹۱	۲۳۲۲۵	سیستان و بلوچستان
۱۲۰۵۸	۵۶۶۱۹	۶۸۶۷۶	۶۳۱۲	ایرانشهر
۳۲۲۶	۱۲۰۵۰	۱۵۲۹۶	۲۲۵۹	چاه بهار
۱۸۲۸۲	۹۲۶۱۷	۱۱۱۰۰۰	۶۰۹۸	خاش
۳۹۸۷۶	۱۲۱۰۲۲	۱۸۰۹۲۰	۱۶۰۹۸	زابل
۲۶۷۶۶	۹۳۰۶۶	۱۱۹۸۳۲	۵۷۲۵	زاهدان
۳۷۰۴	۱۱۸۵۹	۱۵۵۶۳	۲۸۶۰	سراوان
۲۴۸۰	۶۵۳۰	۹۰۲۰	۱۳۱۶	سرباز
۳۵۵۳	۱۲۲۳۱	۱۶۹۸۲	۲۶۲۶	نیک شهر

تعداد گوسفند و بره در روز آمارگیری						شهرستان
کمتر از ۱ ساله			۱ ساله و بالاتر			
جمع	ماده	نر	جمع	ماده	نر	
۳۹۸۵۵۷	۲۴۲۶۲۶	۵۵۹۳۱	۱۲۸۷۳۳	۱۴۵۹۰	۵۴۱۴۵	سیستان و بلوچستان
۵۳۷۹۳	۲۷۱۲۹	۶۶۴۲	۱۲۸۸۳	۹۲۷۰	۵۴۱۴	ایرانشهر
۱۳۲۶۸	۱۰۳۲۸	۲۱۹۰	۲۸۷۸	۱۷۷۲	۱۰۵۶	چاه بهار
۸۲۳۰۸	۷۲۹۸۲	۷۳۲۴	۲۸۶۹۲	۱۷۶۳۳	۱۱۰۵۹	خاش
۱۳۵۱۶۷	۱۱۳۳۷۸	۲۱۷۸۹	۲۵۷۵۳	۲۷۶۶۶	۱۸۰۸۷	زابل
۸۰۷۷۳	۶۹۲۲۶	۱۱۳۲۷	۳۹۰۵۹	۲۳۶۶۰	۱۵۲۱۹	زاهدان
۱۲۹۵۳	۱۰۳۵۹	۲۵۹۲	۲۶۱۰	۱۵۰۰	۱۱۱۰	سراوان
۲۰۸۰	۵۴۱۲	۱۶۶۸	۱۹۳۰	۱۱۱۸	۸۲۲	سرباز
۱۴۰۱۵	۱۱۶۲۰	۲۳۷۵	۲۹۶۹	۱۷۹۱	۱۱۷۸	نیک شهر

۸۵- بهره‌برداری‌های دارای گوسفند و بره در روز آمارگیری و تعداد دام آنها برحسب وسعت اراضی کشاورزی

(بهره‌برداری - رأس)

وسعت اراضی کشاورزی	تعداد بهره‌برداری	تعداد گوسفند و بره در روز آمارگیری		
		جمع		جمع
		ماده	نر	
جمع	۴۴۲۲۵	۵۳۷۲۹۱	۲۲۷۲۱۶	۱۱۰۰۷۶
بدون زمین کشاورزی	۲۳۹۶۹	۲۶۲۷۲۲	۲۰۹۳۷۸	۵۵۲۲۶
جمع کمتر از ۱ هکتار	۲۹۲۱	۳۶۳۰۴	۲۸۲۳۹	۷۸۶۵
کمتر از ۰/۱ هکتار	۱۶۵۷	۱۱۰۲۱	۸۶۱۷	۲۲۰۲
۰/۱ تا کمتر از ۰/۲ هکتار	۲۱۵	۲۷۲۲	۳۷۱۸	۱۰۱۶
۰/۲ تا کمتر از ۰/۵ هکتار	۱۲۰۲	۱۰۹۲۶	۸۶۰۶	۲۲۲۰
۰/۵ تا کمتر از ۱ هکتار	۱۱۶۷	۹۶۲۳	۷۴۹۸	۲۱۲۵
جمع ۱ تا کمتر از ۵ هکتار	۹۱۲۲	۹۶۸۶۷	۷۷۶۸۵	۱۹۱۸۳
۱ تا کمتر از ۲ هکتار	۲۲۸۰	۲۱۲۲۲	۱۷۲۱۹	۲۱۰۳
۲ تا کمتر از ۳ هکتار	۲۹۸۲	۲۰۷۶۶	۲۲۵۶۸	۶۱۹۹
۳ تا کمتر از ۴ هکتار	۱۲۵۶	۱۷۱۹۰	۱۲۹۰۷	۲۲۸۲
۴ تا کمتر از ۵ هکتار	۲۲۲۲	۲۷۲۸۹	۲۱۹۹۱	۵۲۹۸
جمع ۵ تا کمتر از ۲۰ هکتار	۲۲۰۰	۸۰۰۵۷	۶۲۵۱۶	۱۵۵۳۱
۵ تا کمتر از ۷/۵ هکتار	۲۱۹۹	۳۳۷۸۱	۲۷۷۲۲	۶۵۵۲
۷/۵ تا کمتر از ۱۰ هکتار	۷۷۸	۱۳۱۱۸	۱۰۳۲۸	۲۶۹۰
۱۰ تا کمتر از ۱۵ هکتار	۸۷۲	۲۱۰۹۲	۱۷۳۱۱	۳۷۸۱
۱۵ تا کمتر از ۲۰ هکتار	۳۵۱	۱۲۰۶۶	۹۵۰۰	۲۵۱۶
جمع ۲۰ تا کمتر از ۵۰ هکتار	۸۰۹	۶۰۳۹۲	۴۲۰۰۸	۸۲۸۲
۲۰ تا کمتر از ۲۵ هکتار	۲۲۲	۱۲۷۲۲	۱۰۲۵۶	۲۲۹۰
۲۵ تا کمتر از ۳۵ هکتار	۲۸۱	۱۵۷۲۷	۱۲۲۱۲	۲۵۱۳
۳۵ تا کمتر از ۵۰ هکتار	۱۹۶	۱۱۸۲۱	۹۵۲۰	۲۲۸۱
جمع ۵۰ هکتار و بیشتر	۱۸۲	۱۴۲۹۷	۱۵۱۱۰	۲۸۵۷
۵۰ تا کمتر از ۱۰۰ هکتار	۱۵۲	۲۳۶۲	۱۷۲۹	۶۱۲
۱۰۰ تا کمتر از ۲۰۰ هکتار	۲۲	۲۱۹۰	۱۸۰۸	۳۸۲
۲۰۰ تا کمتر از ۵۰۰ هکتار	۷	۱۹۷	۱۷۳	۲۲
۵۰۰ تا کمتر از ۱۰۰۰ هکتار
۱۰۰۰ تا کمتر از ۲۰۰۰ هکتار
۲۰۰۰ هکتار و بیشتر

۱۵۱

نتایج تفصیلی سرشماری عمومی کشاورزی ۱۳۸۲ - استان سیستان و بلوچستان

۸۵- بهره‌برداری‌های دارای گوسفند و بره در روز آمارگیری و تعداد دام آن‌ها برحسب وسعت اراضی کشاورزی (دنباله)

(بهره‌برداری - رأس)

تعداد گوسفند و بره در روز آمارگیری						وسعت اراضی کشاورزی
کمتر از ۱ ساله			۱ ساله و بالاتر			
نر	ماده	جمع	نر	ماده	جمع	
					۳۹۸۵۵۷	جمع
۵۲۱۴۵	۸۴۵۱۰	۱۳۸۷۳۴	۵۵۱۳۱	۳۲۲۶۲۶	۱۹۵۱۶۲	بلون زمین کشاورزی
۲۷۰۹۵	۴۲۲۶۵	۶۹۳۶۰	۲۸۲۵۱	۱۶۶۹۱۳	۲۸۶۳۱	جمع کمتر از ۱ هکتار
۳۱۱۹	۴۵۵۳	۷۶۷۲	۳۷۲۶	۲۳۸۸۵	۸۱۲۱	کمتر از ۰/۱ هکتار
۸۲۵	۱۲۷۵	۲۱۰۰	۱۵۷۹	۷۳۳۳	۳۷۲۸	۰/۱ تا کمتر از ۰/۲ هکتار
۴۲۹	۵۶۵	۹۹۴	۵۹۵	۳۱۵۳	۸۶۱۹	۰/۲ تا کمتر از ۰/۵ هکتار
۹۹۹	۱۳۶۶	۲۳۶۵	۱۳۷۹	۷۳۳۰	۷۳۴۳	۰/۵ تا کمتر از ۱ هکتار
۹۳۲	۱۳۳۸	۲۲۷۰	۱۱۹۳	۶۱۵۰	۷۳۲۷۱	جمع ۱ تا کمتر از ۵ هکتار
۸۹۲۵	۱۳۶۷۲	۲۴۵۹۷	۱۰۲۵۸	۶۳۰۱۳	۱۶۲۲۲	۱ تا کمتر از ۲ هکتار
۱۹۳۲	۳۲۲۶	۵۱۵۸	۲۴۷۱	۱۳۹۷۲	۲۳۲۲۸	۲ تا کمتر از ۳ هکتار
۲۸۵۲	۴۲۸۷	۷۱۳۹	۳۳۴۷	۲۰۰۸۱	۱۲۸۸۵	۳ تا کمتر از ۴ هکتار
۱۶۰۱	۲۷۰۴	۴۳۰۵	۱۶۸۲	۱۱۲۰۳	۲۰۷۱۴	۴ تا کمتر از ۵ هکتار
۷۵۲۰	۴۲۲۵	۱۱۷۴۵	۲۹۵۸	۱۷۷۵۶	۵۹۲۰۳	جمع ۵ تا کمتر از ۲۰ هکتار
۱۰۵۴	۱۳۸۰۰	۲۰۸۵۴	۷۲۸۷	۵۱۷۱۶	۲۵۲۱۰	۵ تا کمتر از ۷/۵ هکتار
۳۳۹۵	۵۱۷۶	۸۵۷۱	۳۱۵۹	۲۲۰۵۱	۹۸۱۳	۷/۵ تا کمتر از ۱۰ هکتار
۱۲۸۲	۲۰۲۳	۳۳۰۵	۱۴۰۸	۸۴۰۵	۱۵۶۵۸	۱۰ تا کمتر از ۱۵ هکتار
۱۹۶۲	۳۳۷۱	۵۳۳۳	۱۸۱۸	۱۳۸۴۰	۸۵۲۲	۱۵ تا کمتر از ۲۰ هکتار
۱۲۱۴	۴۱۳۰	۵۳۴۴	۱۱۰۲	۷۲۲۰	۲۸۱۲۲	جمع ۲۰ تا کمتر از ۵۰ هکتار
۲۸۱۵	۷۳۵۳	۱۲۱۶۸	۳۲۶۴	۲۳۶۵۵	۹۰۵۴	۲۰ تا کمتر از ۲۵ هکتار
۱۳۵۴	۲۳۳۶	۳۶۹۰	۱۱۳۶	۷۹۱۸	۱۰۴۰۲	۲۵ تا کمتر از ۳۵ هکتار
۲۰۵۲	۳۲۷۲	۵۳۲۵	۱۶۶۱	۸۹۲۱	۸۶۶۸	۳۵ تا کمتر از ۵۰ هکتار
۱۴۰۹	۱۷۴۴	۳۱۵۳	۸۷۲	۷۷۹۶	۱۴۱۶۲	جمع ۵۰ هکتار و بیشتر
۲۱۳۷	۲۷۴۶	۴۸۸۳	۱۷۲۰	۱۲۴۴۳	۱۰۹۸۸	۵۰ تا کمتر از ۱۰۰ هکتار
۱۳۹۶	۱۹۱۳	۳۳۰۹	۱۲۴۱	۹۵۴۷	۱۵۲۲	۱۰۰ تا کمتر از ۲۰۰ هکتار
۴۲۲	۳۷۷	۸۰۰	۱۷۱	۱۳۷۲	۱۴۷۹	۲۰۰ تا کمتر از ۵۰۰ هکتار
۲۷۸	۴۳۳	۷۱۱	۱۰۴	۱۳۷۵	۱۵۲	۵۰۰ تا کمتر از ۱۰۰۰ هکتار
۲۰	۲۳	۴۳	۴	۱۵۰	.	۱۰۰۰ تا کمتر از ۲۰۰۰ هکتار
.	۲۰۰۰ هکتار و بیشتر

۸۶- بهره‌برداری‌های دارای گوسفند و بره در روز آمارگیری و تعداد دام‌ها برحسب سن بهره‌بردار (بهره‌برداری - رأس)

نوع	تعداد گوسفند و بره در روز آمارگیری		تعداد بهره‌بردار	سن بهره‌بردار
	جمع			
	مانه	جمع		
	۱۰۹۸۹۴	۵۲۶۲۵۲	۴۳۲۱۸	جمع
	۶۱	۲۹۸	۳۲	کمتر از ۱۵ ساله
	۱۱۹۸	۵۲۶۷	۵۳۹	۱۵-۱۹ ساله
	۵۱۵۰	۲۶۱۲۶	۲۲۷۵	۲۰-۲۴ ساله
	۹۱۹۲	۲۴۱۲۵	۲۰۶۸	۲۵-۲۹ ساله
	۹۸۹۲	۲۶۸۹۸	۲۲۱۶	۳۰-۳۴ ساله
	۱۰۸۲۸	۵۱۵۶۲	۲۲۹۷	۳۵-۳۹ ساله
	۱۱۶۵۲	۵۴۹۲۳	۲۷۲۱	۴۰-۴۴ ساله
	۱۲۶۰۵	۵۸۵۸۰	۲۶۷۸	۴۵-۴۹ ساله
	۱۱۸۶۸	۵۹۶۲۶	۲۲۰۲	۵۰-۵۴ ساله
	۸۱۶۹	۲۴۵۷۵	۲۹۷۱	۵۵-۵۹ ساله
	۱۳۷۸۰	۶۷۷۱۸	۵۱۱۲	۶۰-۶۴ ساله
	۶۰۶۳	۳۱۷۲۱	۲۳۲۶	۶۵-۶۹ ساله
	۲۹۱۵	۲۶۰۲۵	۲۰۵۲	۷۰-۷۴ ساله
	۱۲۸۵	۷۳۲۲	۵۱۷	۷۵-۷۹ ساله
	۲۲۱۲	۱۱۲۸۶	۸۲۲	۸۰ ساله و بیشتر

۵۱

نتایج تفصیلی سرشماری عمومی کشاورزی ۱۳۸۲ - استان سیستان و بلوچستان

۸۶- بهره‌برداری‌های دارای گوسفند و بروه در روز آمارگیری و تعداد دام آن‌ها برحسب سن بهره‌بردار (دنباله)

تعداد گوسفند و بروه در روز آمارگیری						سن بهره‌بردار
کمتر از ۱ ساله			۱ ساله و بالاتر			
جمع	مانده	نر	جمع	مانده	نر	
۵۴۰۷۷	۸۴۵۳۱	۱۳۸۶۰۷	۵۵۸۱۷	۳۴۲-۲۸	۳۹۷۸۲۵	جمع
۲۷	۳۶	۶۲	۲۲	۱۵۱	۱۸۵	کمتر از ۱۵ ساله
۵۸۶	۸۱۷	۱۲۰۳	۶۱۲	۳۲۵۲	۳۹۶۲	۱۵-۱۹ ساله
۲۵۱۲	۴۲۲۹	۶۷۲۲	۲۴۲۶	۱۶۷۶۷	۱۹۲۰۳	۲۰-۲۴ ساله
۴۲۳۲	۷۳۹۵	۱۱۸۲۸	۳۷۶۱	۲۷۵۲۷	۳۲۲۹۷	۲۵-۲۹ ساله
۴۷۲۲	۷۵۴۶	۱۲۲۶۸	۵۱۷۰	۲۹۴۵۹	۳۴۶۲۰	۳۰-۳۴ ساله
۵۳۷۵	۸۳۰۰	۱۳۶۷۵	۵۲۷۳	۳۲۴۱۷	۳۷۸۹۰	۳۵-۳۹ ساله
۵۵۹۲	۸۴۲۱	۱۲۰۲۳	۶۰۶۹	۳۲۸۲۹	۴۰۹۰۰	۴۰-۴۴ ساله
۶۱۵۲	۹۲۷۶	۱۵۲۲۸	۶۳۵۳	۳۶۶۹۹	۴۲۱۵۲	۴۵-۴۹ ساله
۵۷-۱	۹۴۵۵	۱۵۱۵۶	۶۱۶۷	۳۸۳۱۳	۴۳۲۸۰	۵۰-۵۴ ساله
۴۲۲۸	۶۸۶۷	۱۱۶۱۵	۴۲۲۱	۲۸۷۳۹	۳۲۹۶۰	۵۵-۵۹ ساله
۶۹۲۲	۱۰۳۴۳	۱۷۲۶۷	۶۸۵۶	۳۴۶۷۵	۵۰۵۳۱	۶۰-۶۴ ساله
۲-۶۸	۲۸۸۴	۷۹۵۲	۲۹۹۵	۲۰۷۹۵	۲۳۷۹۰	۶۵-۶۹ ساله
۳۳۶۰	۳۹۸۰	۶۳۳۰	۲۵۵۵	۱۷۱۲۰	۱۹۶۹۵	۷۰-۷۴ ساله
۷۵۸	۱۲۱۹	۱۹۷۷	۷۲۷	۳۶۲۸	۵۳۵۵	۷۵-۷۹ ساله
۱۱۱۷	۱۷۵۲	۲۸۷۰	۱۰۹۷	۷۵۱۹	۸۶۱۶	۸۰ ساله و بیشتر

۸۷- بهره‌بردارانی‌های دارای گوسفند و بره در روز آمارگیری و تعداد دام آن‌ها برحسب تعداد گوسفند و بره در روز آمارگیری (بهره‌برداری - رأس)

تعداد گوسفند و بره در روز آمارگیری			تعداد بهره‌بردارانی	تعداد گوسفند و بره در روز آمارگیری
جمع	مانه	جمع		
۱۱۰۰۷۶	۲۷۷۲۱۶	۵۲۷۲۹۱	۲۳۲۲۵	جمع
۵۰۲۲۵	۱۷۲۴۱۷	۲۲۹۶۶۱	۲۳۲۸۳	بدون دام در روز آمارگیری
۲۵۲۰	۱۰۰۲۲	۱۲۵۶۳	۷۵۹۹	جمع کمتر از ۲۰ رأس
۵۲۹۰	۲۰۹۶۵	۲۶۲۵۵	۷۵۶۹	۱ لغایت ۲ رأس
۱۶۶۲۵	۵۸۹۹۵	۷۵۶۲۰	۱۲۰۰۰	۳ لغایت ۴ رأس
۲۵۴۰۰	۸۱۲۲۴	۱۱۵۰۲۲	۱۲۱۱۵	۵ لغایت ۹ رأس
۳۱۷۱۱	۱۶۶۰۶۸	۲۰۷۷۷۹	۶۱۹۷	۱۰ لغایت ۱۹ رأس
۱۲۷۸۷	۵۲۶۸۲	۶۹۲۷۱	۲۱۹۳	جمع ۲۰ لغایت ۹۹ رأس
۸۲۶۳	۳۲۸۸۶	۲۰۸۲۹	۱۲۸۷	۲۰ لغایت ۲۹ رأس
۵۲۲۹	۲۱۸۰۲	۲۷۲۳۱	۶۴۲	۳۰ لغایت ۳۹ رأس
۵۲۷۲	۲۲۷۰۱	۲۷۹۷۵	۵۴۵	۴۰ لغایت ۴۹ رأس
۳۹۲۷	۱۸۰۷۳	۲۲۰۰۰	۵۴۵	۵۰ لغایت ۵۹ رأس
۳۹۳۱	۱۶۳۲۲	۲۰۲۵۳	۲۳۶	۶۰ لغایت ۷۴ رأس
۱۸۱۲۰	۸۱۳۳۱	۲۹۸۵۱	۲۴۳	۷۵ لغایت ۹۹ رأس
۵۵۶۹	۲۵۲۲۵	۲۰۷۹۲	۵۴۵	جمع ۱۰۰ رأس و بیشتر
۳۲۷۲	۱۵۰۲۶	۱۸۲۶۶	۲۷۵	۱۰۰ لغایت ۱۴۹ رأس
۵۷۰۷	۲۶۲۲۰	۲۲۲۲۷	۱۱۲	۱۵۰ لغایت ۱۹۹ رأس
۷۰۵	۲۱۱۸	۲۸۲۲	۱۲۹	۲۰۰ لغایت ۳۹۹ رأس
۲۷۶۷	۱۱۵۹۲	۱۲۲۶۱	۱۸	۴۰۰ لغایت ۴۹۹ رأس
			۱۸	۵۰۰ رأس و بیشتر

۳۱

تفصیل سرشماری عمومی کشاورزی ۱۳۸۲ - استان سیستان و بلوچستان

۸۷- بهره برداری‌های دارای گوسفند و بره در روز آمارگیری و تعداد دام آن‌ها بر حسب تعداد گوسفند و بره در روز آمارگیری (دنباله)

تعداد گوسفند و بره در روز آمارگیری						تعداد گوسفند و بره در روز آمارگیری
کمتر از ۱ ساله			۱ ساله و بالاتر			
نر	ماده	جمع	نر	ماده	جمع	
					۳۹۸۵۵۷	جمع
۵۲۱۴۵	۸۴۵۹۰	۱۳۸۷۳۴	۵۵۹۳۱	۳۳۲۶۲۶	.	بدون دام در روز آمارگیری
					۱۷۳۲۵۶	جمع کمتر از ۲۰ رأس
۲۱۶۵۰	۳۳۷۵۶	۵۵۴۰۵	۲۸۵۹۵	۱۳۵۶۶۱	۱۰۵۹۷	۱ لغایت ۲ رأس
۸۶۹	۱۰۹۷	۱۹۶۶	۱۶۶۱	۸۱۳۶	۲۱۲۸۷	۳ لغایت ۴ رأس
۲۱۲۰	۲۰۲۸	۵۱۶۸	۲۳۷۰	۱۷۹۱۷	۵۷۵۶۱	۵ لغایت ۹ رأس
۶۸۵۲	۱۱۲۰۵	۱۸۰۵۹	۹۷۷۱	۲۷۷۹۰	۸۹۸۱۱	۱۰ لغایت ۱۹ رأس
۱۱۸۰۷	۱۸۲۰۶	۳۰۲۱۲	۱۳۷۹۳	۲۱۰۱۸	۱۵۱۱۹۹	جمع ۲۰ لغایت ۹۹ رأس
۲۱۷۱۱	۳۲۸۶۹	۵۴۵۸۰	۲۰۰۰۰	۱۳۱۱۹۹	۵۰۶۳۵	۲۰ لغایت ۲۹ رأس
۷۳۷۳	۱۱۳۶۳	۱۸۸۳۶	۷۴۱۲	۹۳۲۲۱	۲۹۷۳۳	۳۰ لغایت ۳۹ رأس
۴۳۲۲	۶۷۷۲	۱۱۱۱۶	۴۰۲۱	۲۵۷۱۲	۱۹۶۷۲	۴۰ لغایت ۴۹ رأس
۲۹۲۸	۲۶۳۱	۵۵۵۹	۲۵۰۱	۱۷۱۷۱	۲۰۹۱۱	۵۰ لغایت ۵۹ رأس
۲۶۱۶	۲۸۶۸	۵۴۸۴	۲۵۷۸	۱۷۸۱۳	۱۶۲۳۶	۶۰ لغایت ۷۴ رأس
۲۰۹۲	۳۶۷۲	۵۷۶۴	۱۸۲۵	۱۲۲۰۱	۱۲۵۱۲	۷۵ لغایت ۹۹ رأس
۲۲۸۰	۳۲۶۱	۵۵۴۱	۱۶۵۱	۱۲۸۶۱	۷۳۱۰۲	جمع ۱۰۰ رأس و بیشتر
۱۰۷۸۳	۱۵۹۶۵	۲۶۷۴۸	۱۳۳۶	۶۵۷۶۶	۲۲۳۲۴	۱۰۰ لغایت ۱۴۹ رأس
۳۲۲۱	۵۲۲۹	۸۴۷۰	۲۳۳۸	۱۹۹۷۶	۱۳۷۹۶	۱۵۰ لغایت ۱۹۹ رأس
۱۸۴۷	۲۸۰۳	۴۶۵۰	۱۵۲۵	۱۲۳۷۱	۲۳۹۳۴	۲۰۰ لغایت ۲۹۹ رأس
۲۶۰۲	۲۸۹۹	۵۵۰۲	۲۱۰۳	۲۱۸۲۱	۲۸۰۷	۲۰۰ لغایت ۲۹۹ رأس
۲۱۹	۵۹۷	۸۱۶	۲۸۶	۳۵۲۱	۱۰۳۵۱	۵۰۰ رأس و بیشتر
۱۶۹۳	۲۲۱۷	۳۹۱۰	۱۰۷۲	۹۱۷۷		

۸۸- بهره‌برداری‌های دارای یز و بزغاله در روز آمارگیری و تعداد دام‌ها بر حسب شهرستان (بهره‌برداری - رأس)

شهرستان	تعداد بهره‌برداری	تعداد یز و بزغاله در روز آمارگیری		
		جمع		تر
		ماه	جمع	
سیستان و بلوچستان	۱۱۸۴۶۸	۱۱۴۲۰۹۸	۱۴۱۸۱۸۰	۲۱۷۰۸۳
ایرانشهر	۱۲۵۶۲	۱۲۱۵۷۵	۱۷۲۸۴۷	۲۱۲۷۲
چاه بهار	۱۸۳۶۶	۱۱۷۲۸۲	۱۵۱۸۳۲	۲۲۲۵۰
خاش	۱۰۲۹۷	۱۶۲۹۶۶	۱۹۸۵۸۱	۲۰۶۲۲
زابل	۱۲۹۱۷	۱۰۲۲۸۷	۱۳۹۶۳۵	۲۲۱۹۸
زاهدان	۸۲۲۷	۱۵۴۳۸۹	۱۸۹۳۰۶	۲۲۹۱۷
سرلوان	۱۶۶۹۱	۱۲۱۵۲۸	۱۸۲۳۲۱	۲۲۸۱۲
سرباز	۱۸۸۱۵	۱۶۱۰۲۲	۱۹۰۰۲۲	۲۹۰۰۲
نیک شهر	۱۱۴۵۲	۱۲۹۶۶۸	۱۹۱۶۰۵	۲۱۹۵۷

شهرستان	تعداد یز و بزغاله در روز آمارگیری					
	کمتر از ۱ ساله			۱ ساله و بالاتر		
	ماه	جمع	تر	ماه	جمع	تر
سیستان و بلوچستان	۲-۹۵۵۲	۳۳۷۶۸۹	۱۶۸۹۵۱	۹۱۱۵۴۱	۱۰۸۰۴۹۲	۱۲۸۱۳۳
ایرانشهر	۲۳۰۲	۳۸۵۰۸	۱۷۰۶۸	۱۱۷۲۷۲	۱۳۲۲۲۰	۱۲۲۰۲
چاه بهار	۲۱۰۴۵	۳۲۲۶۰	۲۱۱۳۵	۹۶۲۲۷	۱۱۷۵۷۲	۱۳۲۱۵
خاش	۲۱۵۱۷	۵۰۲۶۰	۱۱۹۵۹	۱۳۶۲۶۹	۱۲۸۳۲۸	۱۸۶۶۲
زابل	۲۱۳۷۹	۲۲۹۳۸	۱۸۵۷۹	۸۶۱۰۸	۱۰۲۶۸۷	۱۳۵۷۰
زاهدان	۳۹۷۲۰	۶۰۲۷۸	۱۶۱۶۹	۱۱۴۶۵۹	۱۲۸۸۲۸	۲۰۷۲۸
سرلوان	۲۱۶۹۰	۲۸۲۲۶	۲۶۱۷۷	۱۱۹۸۳۸	۱۴۶۰۱۵	۱۶۶۳۷
سرباز	۲۶۶۰۱	۲۲۸۸۵	۳۱۷۱۹	۱۱۴۲۲۳	۱۴۶۱۲۲	۱۷۲۸۲
نیک شهر	۲۳۲۱۲	۳۷۰۲۲	۲۸۱۴۵	۱۲۶۲۳۶	۱۵۲۵۸۱	۱۳۸۱۲

نتایج تفصیلی سرشماری عمومی کشاورزی ۱۳۸۲ - استان سیستان و بلوچستان

۸۹- بهره‌برداری‌های دارای گاو و گوساله در روز آمارگیری و تعداد دام آنها برحسب شهرستان (بهره‌برداری - رأس)

تعداد گاو و گوساله در روز آمارگیری			تعداد بهره‌برداری	شهرستان
جمع	ماده	نر		
۳۰۲۵۲	۶۹۰۶۱	۹۹۳۱۳	۲۶۹۰۷	سیستان و بلوچستان
۲۲۷۱	۸۱۲۷	۱۰۶۱۸	۳۰۷۶	ایرانشهر
۲۶۵۹	۱۳۱۹۸	۱۶۸۵۷	۵۶۲۷	چابهار
۱۶۸۶	۳۸۴۹	۵۵۳۵	۱۱۳۸	خاش
۹۵۷۲	۱۶۲۸۳	۲۵۸۵۵	۷۲۲۸	زابل
۷۲۰۴	۱۲۸۲۲	۲۰۰۲۶	۱۲۶۳	زاهدان
۱۸۲۰	۴۲۸۹	۶۱۲۹	۲۵۸۷	سرلوان
۱۵۸۸	۳۷۷۳	۶۳۶۱	۲۸۲۵	سرباز
۲۲۲۲	۵۶۸۰	۷۹۱۲	۲۹۲۲	نیک‌شهر

تعداد گاو و گوساله در روز آمارگیری						شهرستان
کمتر از ۲ ساله			۲ ساله و بالاتر			
جمع	ماده	نر	جمع	ماده	نر	
۱۱۷۲۲	۳۳۹۷۱	۲۵۶۹۳	۱۸۵۳۰	۵۵۰۹۰	۷۲۶۲۰	سیستان و بلوچستان
۱۰۰۸	۱۶۹۹	۲۷۰۷	۱۲۶۳	۶۲۲۸	۷۹۱۱	ایرانشهر
۱۲۵۹	۱۹۹۶	۳۲۵۵	۲۴۰۰	۱۱۲۰۲	۱۲۶۰۲	چابهار
۹۲۱	۹۲۱	۱۸۶۲	۷۶۵	۲۹۰۸	۳۶۷۳	خاش
۲۱۸۳	۳۸۰۰	۶۹۸۳	۶۳۸۹	۱۲۴۸۳	۱۸۸۷۲	زابل
۳۵۵۹	۳۳۲۱	۶۸۷۲	۳۶۵۳	۹۵۲۹	۱۶۱۷۲	زاهدان
۷۱۷	۷۸۹	۱۵۰۶	۱۱۲۳	۳۵۰۰	۴۶۲۳	سرلوان
۴۴۵	۶۰۴	۱۰۴۹	۱۱۴۳	۴۱۶۹	۵۳۱۲	سرباز
۶۳۸	۸۲۱	۱۲۵۹	۱۵۹۲	۲۸۵۹	۴۴۵۲	نیک‌شهر

۹۰- بهره‌برداری‌های خارای گاو و گوساله در روز آمارگیری و تعداد دام آن‌ها برحسب تعداد دام بزرگ (بهره‌برداری - رأس)

تعداد گاو و گوساله در روز آمارگیری			تعداد بهره‌برداری	تعداد دام بزرگ	
جمع	ماه	جمع			
۳۰۲۵۲	۶۹۰۶۱	۹۹۳۱۳	۲۶۹۰۷	جمع	
				بدون دام در روز آمارگیری	
۱۲۸۶۶	۲۷۶۱۱	۶۲۴۷۷	۲۵۳۹۹	جمع کمتر از ۱۰ رأس	
۸۵۲	۶۱۶۵	۷۰۱۹	۷۰۱۹	۱ رأس	
۳۷۸۰	۱۲۵۲۱	۱۷۳۲۱	۸۷۲۵	۲ رأس	
۲۶۶۷	۸۰۲۶	۱۰۷۰۳	۳۷۱۷	۳ رأس	
۲۵۲۲	۷۲۱۲	۹۷۵۶	۲۵۸۲	۴ رأس	
۱۸۱۵	۲۷۳۷	۶۵۵۲	۱۲۳۰	۵ رأس	
۲۰۹۱	۲۱۹۲	۷۰۸۲	۱۲۹۸	۶ لغایت ۷ رأس	
۱۱۱۷	۷۱۲۵	۴۰۲۲	۶۰۸	۸ لغایت ۹ رأس	
۵۵۵۷	۳۲۱۲۸	۱۷۷۰۵	۱۳۷۶	جمع ۱۰ لغایت ۴۹ رأس	
۱۹۶۰	۲۵۵۲	۶۵۱۳	۷۱۹	۱۰ لغایت ۱۴ رأس	
۷۲۶	۱۳۷۱	۲۵۱۷	۲۰۰	۱۵ لغایت ۱۹ رأس	
۱۱۲۸	۲۵۰۵	۲۶۲۳	۱۹۸	۲۰ لغایت ۲۹ رأس	
۱۲۹	۱۸۱۵	۲۷۶۲	۱۰۱	۳۰ لغایت ۳۹ رأس	
۷۷۲	۱۵۰۲	۲۲۷۸	۵۸	۴۰ لغایت ۴۹ رأس	
۲۷۶۹	۵۰۹۵	۷۸۶۶	۱۲۸	جمع ۵۰ لغایت ۹۹ رأس	
۱۰۱۰	۱۵۲۵	۲۵۴۵	۵۱	۵۰ لغایت ۵۹ رأس	
۸۰۰	۱۷۸۲	۲۵۸۲	۴۲	۶۰ لغایت ۷۴ رأس	
۹۵۱	۱۷۷۸	۲۷۲۷	۴۳	۷۵ لغایت ۹۹ رأس	
۷۰۶۰	۲۲۰۷	۱۱۲۶۷	۴۳	جمع ۱۰۰ رأس و بیشتر	
۲۳۹۹	۲۵۲۶	۴۹۲۵	۶۲	۱۰۰ لغایت ۱۹۹ رأس	
۲۱۲۸	۱۶۶۹	۲۷۹۲	۲۹	۲۰۰ لغایت ۴۹۹ رأس	
۱۵۳۳	۱۷	۱۵۵۰	۲	۵۰۰ رأس و بیشتر	

۳۱

نتایج تفصیلی سرشماری عمومی کشاورزی ۱۳۸۲ - استان سیستان و بلوچستان

۹۰- بهره‌برداری‌های دارای گاو و گوساله در روز آمارگیری و تعداد دام آن‌ها برحسب تعداد دام بزرگ (دنباله)

(بهره‌برداری - رأس)

تعداد گاو و گوساله در روز آمارگیری						تعداد دام بزرگ
کمتر از ۲ ساله			۲ ساله و بالاتر			
نر	ماده	جمع	نر	ماده	جمع	
۱۱۷۲۲	۱۳۹۷۱	۲۵۶۹۳	۱۸۵۳۰	۵۵۰۹۰	۲۳۶۲۰	جمع
.	بدون نام در روز آمارگیری
۶۳۱۲	۸۸۰۲	۱۵۱۱۴	۸۵۵۲	۲۸۸۰۹	۲۷۳۶۱	جمع کمتر از ۱۰ رأس
۲۰۹	۵۰۰	۷۰۹	۶۲۵	۵۶۶۵	۶۳۱۰	۱ رأس
۲۱۵۲	۲۶۶۲	۴۸۱۴	۱۶۲۸	۱۰۸۷۷	۱۲۵۰۵	۲ رأس
۱۱۰۹	۱۴۴۵	۲۵۵۴	۱۵۵۸	۶۵۹۱	۸۱۴۹	۳ رأس
۱۰۹۰	۱۵۶۷	۲۶۵۷	۱۲۵۲	۵۶۲۷	۷۰۹۹	۴ رأس
۶۱۶	۸۹۲	۱۵۰۸	۱۱۹۹	۲۸۲۵	۵۰۲۴	۵ رأس
۷۲۶	۱۰۶۲	۱۸۰۰	۱۳۵۵	۳۹۳۹	۵۲۸۴	۶ لغایت ۷ رأس
۲۰۲	۶۷۰	۱۰۷۲	۷۱۵	۲۲۵۵	۳۹۷۰	۸ لغایت ۹ رأس
۲۲۹۷	۲۷۹۵	۵۰۹۲	۳۲۶۰	۹۳۵۳	۱۲۶۱۳	جمع ۱۰ لغایت ۴۹ رأس
۷۳۰	۹۸۳	۱۷۱۳	۱۲۲۰	۳۵۷۰	۴۸۰۰	۱۰ لغایت ۱۴ رأس
۲۸۰	۳۸۳	۶۶۳	۴۶۶	۱۳۸۸	۱۸۵۲	۱۵ لغایت ۱۹ رأس
۴۴۲	۵۹۹	۱۰۴۱	۶۸۲	۱۹۰۶	۲۵۹۰	۲۰ لغایت ۲۹ رأس
۲۲۹	۲۸۴	۵۱۳	۵۱۰	۱۳۳۱	۱۸۴۱	۳۰ لغایت ۳۹ رأس
۴۰۲	۳۲۶	۷۲۸	۳۷۰	۱۱۵۸	۱۵۲۸	۴۰ لغایت ۴۹ رأس
۱۲۱۶	۱۲۹۶	۲۵۱۲	۱۵۵۳	۳۷۷۱	۵۲۵۲	جمع ۵۰ لغایت ۹۹ رأس
۴۱۵	۴۱۵	۸۳۰	۵۹۵	۱۱۲۰	۱۷۱۵	۵۰ لغایت ۵۹ رأس
۴۰۲	۴۵۲	۸۵۴	۴۹۸	۱۲۳۰	۱۷۲۸	۶۰ لغایت ۷۴ رأس
۳۹۹	۴۲۹	۸۲۸	۵۶۰	۱۳۳۹	۱۹۰۹	۷۵ لغایت ۹۹ رأس
۱۸۹۵	۱۰۷۸	۲۹۷۳	۵۱۶۵	۳۱۲۱	۸۲۹۴	جمع ۱۰۰ رأس و بیشتر
۷۵۴	۷۱۳	۱۴۶۷	۱۶۴۵	۱۸۱۳	۳۴۵۸	۱۰۰ لغایت ۱۹۹ رأس
۱۱۲۸	۲۵۸	۱۴۸۶	۱۹۹۰	۱۳۰۶	۳۲۹۶	۲۰۰ لغایت ۴۹۹ رأس
۲	۷	۱۰	۱۵۳۰	۱۰	۱۵۴۰	۵۰۰ رأس و بیشتر

۹۱- بهره‌برداری‌های دارای گاو و گوساله‌ی بومی در روز آمارگیری و تعداد دام‌ها برحسب شهرستان (بهره‌برداری-رأس)

تعداد گاو و گوساله‌ی بومی در روز آمارگیری			تعداد بهره‌برداری	شهرستان
جمع	جمع			
ماه	جمع	نر		
۱۸۹۳	۶۶۸۶۷	۶۵۸۴۰	۲۲۷۲۰	سیستان و بلوچستان
۱۷۵۲	۶۷۳۹	۸۲۹۲	۲۶۵۲	ایرانشهر
۳۶۰۰	۱۲۰۰۶	۱۶۶۰۶	۵۶۱۳	چابهار
۶۹۰	۱۱۲۹	۱۸۱۹	۶۷۲	خاش
۶۲۲۲	۱۲۱۲۲	۱۸۲۸۶	۵۹۷۰	زابل
۱۶۲۰	۸۷۲	۲۴۹۲	۲۷۶	زاهدان
۱۲۲۲	۲۶۹۷	۴۰۲۱	۱۸۲۰	سراوان
۱۵۳۰	۴۴۲۲	۶۱۷۲	۲۸۱۰	سرباز
۲۲۱۷	۵۶۲۸	۷۸۵۱	۲۹۰۵	نیک‌شهر

تعداد گاو و گوساله‌ی بومی در روز آمارگیری						شهرستان
کمتر از ۲ ساله			۲ ساله و بالاتر			
ماه	جمع	نر	ماه	جمع	نر	
۸۴۵۸	۱۵۷۰۴	۱۱۷۷۷	۲۸۲۰۴	۵۰۱۳۶	۳۸۲۰۴	سیستان و بلوچستان
۱۲۲۵	۲۲۶۲	۹۱۶	۵۳۱۲	۶۲۳۰	۹۱۶	ایرانشهر
۱۹۷۰	۳۲۱۰	۲۲۶۰	۱۱۰۳۶	۱۳۲۹۶	۲۲۶۰	چابهار
۲۲۶	۶۰۰	۳۱۶	۹۰۳	۱۲۱۹	۳۱۶	خاش
۲۸۰۸	۵۲۳۸	۳۸۰۲	۹۳۳۶	۱۳۱۳۸	۳۸۰۲	زابل
۲۰۷	۱۰۶۰	۷۶۷	۶۶۵	۱۲۳۲	۷۶۷	زاهدان
۲۱۶	۸۲۴	۸۱۶	۲۲۸۱	۲۱۷۷	۸۱۶	سراوان
۵۸۷	۱۰۲۴	۱۰۹۲	۴۰۵۵	۵۱۴۸	۱۰۹۲	سرباز
۸۱۹	۱۴۵۵	۱۵۷۷	۲۸۱۹	۶۳۹۶	۱۵۷۷	نیک‌شهر

نتایج تفصیلی سرشماری عمومی کشاورزی ۱۳۸۲ - استان سیستان و بلوچستان

۹۲- بهره‌برداری‌های دارای گاو و گوساله‌ی دورگ در روز آمارگیری و تعداد دام آن‌ها برحسب شهرستان (بهره‌برداری - رأس)

تعداد گاو و گوساله‌ی دورگ در روز آمارگیری			تعداد بهره‌برداری	شهرستان
جمع				
نر	ماده	جمع		
۱۰۴۳۳	۱۹۲۱۱	۲۹۶۴۴	۲۸۴۱	سیستان و بلوچستان
۵۶۲	۹۲۷	۱۴۹۰	۲۸۴	ایرانشهر
۵۲	۱۷۱	۲۲۵	۵۹	چاه بهار
۹۷۵	۲۶۳۴	۳۶۰۹	۴۲۵	خاش
۲۲۷۲	۳۹۸۶	۷۲۵۸	۱۵۱۲	زابل
۵۲۲۵	۱۰۴۹۵	۱۵۷۲۰	۸۹۲	زاهدان
۲۸۲	۸۴۴	۱۱۲۷	۲۸۸	سرلوان
۴۶	۱۱۸	۱۶۴	۲۹	سرباز
۱۳	۳۶	۴۹	۱۹	نیک شهر

تعداد گاو و گوساله‌ی دورگ در روز آمارگیری						شهرستان
کمتر از ۲ ساله			۲ ساله و بالاتر			
نر	ماده	جمع	نر	ماده	جمع	
۴۰۰۴	۴۸۷۰	۸۸۷۴	۶۳۲۹	۱۳۳۴۱	۲۰۷۷۰	سیستان و بلوچستان
۱۰۳	۱۷۰	۲۷۳	۴۶۰	۷۵۷	۱۲۱۷	ایرانشهر
۱۶	۲۲	۳۸	۲۸	۱۴۷	۱۷۵	چاه بهار
۵۳۲	۶۹۲	۱۲۲۴	۴۳۳	۱۹۲۲	۲۳۵۵	خاش
۷۱۳	۹۶۴	۱۶۷۷	۲۵۶۱	۳۰۲۲	۵۵۸۳	زابل
۲۲۸۵	۴۸۰۰	۷۰۸۵	۲۷۲۰	۷۶۹۵	۱۰۴۱۵	زاهدان
۱۵۱	۲۰۳	۳۵۴	۱۳۲	۶۴۱	۷۷۳	سرلوان
۲	۱۵	۱۸	۴۳	۱۰۳	۱۴۶	سرباز
۱	۲	۳	۱۲	۳۴	۴۶	نیک شهر

۹۳- بهره‌برداری‌های دارای گاو و گوساله‌ی اصیل در روز آمارگیری و تعداد دام آن‌ها برحسب شهرستان (بهره‌برداری - رأس)

شهرستان	تعداد بهره‌برداری	تعداد گاو و گوساله‌ی اصیل در روز آمارگیری		
		جمع		
		جمع	ماده	نر
سیستان و بلوچستان	۷۶۲	۳۸۲۹	۲۱۸۳	۸۴۶
ایرانشهر	۱۰۲	۶۲۵	۲۸۱	۱۵۲
چاه بهار	۶	۲۶	۲۱	۵
خاش	۳۰	۱۰۷	۸۶	۲۱
زابل	۶۲	۲۰۹	۱۵۲	۵۶
زاهدان	۱۳۶	۱۸۳۲	۱۲۷۵	۳۵۹
سراوان	۴۰۸	۹۸۱	۷۴۸	۲۳۲
سرباز	۶	۲۵	۱۲	۱۲
نیک شهر	۲	۱۲	۶	۶

شهرستان	تعداد گاو و گوساله‌ی اصیل در روز آمارگیری					
	۲ ساله و بالاتر			کمتر از ۲ ساله		
	جمع	ماده	نر	جمع	ماده	نر
سیستان و بلوچستان	۲۷۱۴	۲۳۴۰	۳۷۲	۱۱۱۵	۶۴۳	۲۷۲
ایرانشهر	۲۶۲	۲۷۷	۸۷	۱۷۱	۱۰۴	۶۷
چاه بهار	۲۱	۱۹	۲	۵	۲	۳
خاش	۶۹	۶۲	۶	۳۸	۲۳	۱۵
زابل	۱۵۱	۱۲۵	۲۶	۵۸	۲۸	۳۰
زاهدان	۱۳۰۷	۱۱۶۱	۱۴۶	۵۲۷	۲۱۲	۲۱۳
سراوان	۶۷۲	۵۷۸	۹۵	۳۰۸	۱۷۰	۱۳۸
سرباز	۱۸	۱۱	۷	۷	۲	۵
نیک شهر	۱۱	۶	۵	۱	۰	۱

نتایج تفصیلی سرشماری عمومی کشاورزی ۱۳۸۲ - استان سیستان و بلوچستان

۹۴- بهره‌برداری‌های دارای شتر و بچه شتر در روز آمارگیری و تعداد دام آن‌ها بر حسب شهرستان (بهره‌برداری- نفر)

تعداد شتر و بچه شتر در روز آمارگیری			تعداد بهره‌برداری	شهرستان
جمع				
نر	ماده	جمع		
۱۱۳۹۳	۲۴۰۵۱	۵۴۴۵۲	۷۲۵۲	سیستان و بلوچستان.....
۱۲۳۷	۴۹۲۱	۸۱۵۸	۱۹۶۱	ایرانشهر.....
۱۰۲۶	۲۲-۱	۵۲۲۷	۱۶۲۶	چاه بهار.....
۶۲۹	۱۹۵۱	۲۶۰۰	۷۲۶	خاش.....
۱۵۲۰	۶۹۳۱	۸۲۸۱	۲۷۵	زابل.....
۱۳۲۸۲	۱۰۵۳۲	۲۳۸۱۴	۹۱۲	زاهدان.....
۱۲۹	۲۲۳	۳۹۲	۱۷۶	سراوان.....
۶۲۹	۶۹۱	۱۳۲۰	۵۷۸	سرباز.....
۸۶۲	۲۵۷۸	۳۴۴۰	۸۰۹	نیک شهر.....

تعداد شتر و بچه شتر در روز آمارگیری						شهرستان
کمتر از ۲ ساله			۲ ساله و بالاتر			
نر	ماده	جمع	نر	ماده	جمع	
۲۲۲۱	۵۶۱۶	۱-۰۲۷	۱۴۹۶۳	۲۸۳۲۲	۲۲۲۰۵	سیستان و بلوچستان.....
۲۵۵	۸۲۲	۱۲۷۷	۷۸۲	۶۰۹۹	۶۸۸۱	ایرانشهر.....
۲۲۲	۲۷۱	۷۰۴	۷۹۲	۳۷۲۰	۲۵۲۳	چاه بهار.....
۲۵۲	۲۶۲	۶۱۶	۲۹۵	۱۵۸۹	۱۹۸۴	خاش.....
۸۸۲	۱۲۳۶	۲۳۱۸	۶۵۸	۵۵۰۵	۶۱۶۳	زابل.....
۲۲۹۴	۲۱۲۷	۴۵۲۱	۱۰۸۸۸	۸۲۰۵	۱۹۲۹۳	زاهدان.....
۱۵	۳۳	۴۸	۱۲۲	۲۱۰	۳۳۲	سراوان.....
۲۶	۵۱	۷۷	۴۲۳	۶۴۰	۱۲۶۳	سرباز.....
۱۷۲	۲۱۲	۳۸۶	۶۹۰	۲۲۶۲	۲۹۵۲	نیک شهر.....

۹۵ - فروش گوسفند و بیره‌ی پرواری، ذبح و تلفات آن‌ها در بهره‌برداری‌ها برحسب شهرستان (بهره‌برداری - رأس)

شهرستان	فروش		ذبح		تلفات	
	تعداد بهره‌برداری	تعداد گوسفند و بیره	تعداد بهره‌برداری	تعداد گوسفند و بیره	تعداد بهره‌برداری	تعداد گوسفند و بیره
سیستان و بلوچستان	۲۳۷۶	۲۲۵۹۲	۲۱۴۶۵	۵۲۵۲۸	۲۴۰۷۲	۱۰۲۸۲۲
ایرانشهر	۸۷۵	۲۷۲۲	۲۰۲۲	۶۹۰۲	۲۴۹۶	۱۵۲۸۹
چابهار	۲۲۵	۵۳۲	۱۰۴۹	۱۹۹۷	۱۸۳۸	۶۸۹۹
خاش	۶۶۹	۲۷۳۶	۲۰۷۹	۱۱۷۲۲	۲۱۱۷	۲۲۹۸۹
زابل	۱۱۴۴	۶۲۸۹	۶۰۲۲	۱۲۷۰۹	۷۲۷۷	۲۲۸۲۲
زاهدان	۸۰۹	۷۹۹۵	۲۷۲۵	۱۲۰۰۶	۲۴۱۸	۱۵۰۵۶
سرلوان	۲۹۷	۸۸۹	۱۰۴۲	۱۹۷۰	۱۲۰۵	۵۵۰۱
سرباز	۱۵۹	۲۹۲	۵۴۵	۱۱۵۸	۸۷۲	۲۵۷۵
نیک‌شهر	۱۹۸	۸۱۶	۹۲۷	۲۰۴۲	۱۸۵۰	۷۲۸۱

۹۶ - فروش بز و بزغاله‌ی پرواری، ذبح و تلفات آن‌ها در بهره‌برداری‌ها برحسب شهرستان (بهره‌برداری - رأس)

شهرستان	فروش		ذبح		تلفات	
	تعداد بهره‌برداری	تعداد بز و بزغاله	تعداد بهره‌برداری	تعداد بز و بزغاله	تعداد بهره‌برداری	تعداد بز و بزغاله
سیستان و بلوچستان	۱۴۹۹۱	۲۸۷۶۶	۷۲۲۸۶	۱۸۴۰۷۰	۸۰۲۶۲	۲۲۸۱۷۷
ایرانشهر	۲۱۲۲	۶۵۷۲	۷۲۶۰	۱۸۶۲۷	۷۶۹۹	۲۱۶۲۲
چابهار	۲۸۹۹	۵۸۶۲	۱۰۵۵۰	۲۱۹۵۲	۱۲۳۲۵	۲۷۶۱۲
خاش	۱۰۸۲	۲۱۵۴	۷۶۱۱	۲۱۲۵۶	۷۱۵۸	۲۱۹۹۳
زابل	۷۶۹	۲۶۶۲	۲۰۲۰	۸۷۰۶	۵۰۲۵	۱۵۲۶۲
زاهدان	۱۲۹۳	۵۲۹۵	۶۸۲۸	۱۹۰۵۸	۵۲۲۰	۲۲۵۵۲
سرلوان	۲۶۶۷	۹۲۸۶	۹۸۸۶	۲۰۲۶۹	۱۰۰۹۹	۶۵۲۶۸
سرباز	۲۸۵۸	۷۲۲۲	۱۲۸۹۹	۲۷۵۱۹	۱۶۲۶۰	۱۱۸۱۳۵
نیک‌شهر	۱۴۱۷	۵۲۰۷	۱۱۲۰۲	۲۶۳۷۲	۱۵۲۷۲	۸۲۳۲۱

نتایج تفصیلی سرشماری عمومی کشاورزی ۱۳۸۲ - استان سیستان و بلوچستان

۹۷- فروش گاو و گوساله‌ی پرواری، ذبح و تلفات آن‌ها در بهره‌برداری‌ها برحسب شهرستان (بهره‌برداری - راس)

شهرستان	فروش		ذبح		تلفات	
	تعداد بهره‌برداری	تعداد گاو و گوساله	تعداد بهره‌برداری	تعداد گاو و گوساله	تعداد بهره‌برداری	تعداد گاو و گوساله
سیستان و بلوچستان	۲۵۸۹	۱۰۸۸۳	۳۵۹۵	۵۷۶۹	۱۰۵۱۳	۲۲۸۰۸
ایرانشهر	۲۲۳	۴۹۲	۲۸۲	۲۶۵	۷۳۶	۱۳۷۰
چابهار	۵۴۰	۷۳۴	۹۷۹	۱۴۳۱	۳۲۹۷	۷۱۸۷
خاش	۱۲۶	۳۶۶	۱۳۷	۲۱۶	۳۱۳	۷۰۳
زابل	۵۲۶	۳۲۴۶	۸۵۳	۱۶۱۸	۱۹۷۲	۲۵۲۲
زاهدان	۲۳۷	۴۰۶۲	۲۷۱	۵۹۲	۴۱۰	۱۵۰۶
سرلوان	۲۲۵	۴۱۲	۲۸۰	۴۲۹	۶۲۱	۱۲۶۱
سرباز	۲۵۱	۴۰۳	۴۲۹	۴۳۶	۱۸۲۲	۲۳۲۹
نیک‌شهر	۲۲۱	۹۴۴	۳۴۲	۲۷۲	۱۲۹۹	۲۹۱۹

۹۸- فروش شتر و بچه شتر پرواری، ذبح و تلفات آن‌ها در بهره‌برداری‌ها برحسب شهرستان (بهره‌برداری - نفر)

شهرستان	فروش		ذبح		تلفات	
	تعداد بهره‌برداری	تعداد شتر و بچه شتر	تعداد بهره‌برداری	تعداد شتر و بچه شتر	تعداد بهره‌برداری	تعداد شتر و بچه شتر
سیستان و بلوچستان	۶۸۱	۱۴۴۶۹	۶۵۹	۱۴۰۵	۳۴۳۷	۹۳۱۶
ایرانشهر	۲۱۶	۳۷۸	۱۵۴	۲۲۳	۸۹۰	۲۴۳۱
چابهار	۶۲	۷۴	۸۶	۱۳۲	۹۶۹	۲۳۶۹
خاش	۲۲	۷۶	۷۹	۱۳۸	۱۴۲	۲۹۴
زابل	۹۵	۷۱۲	۱۱۸	۳۳۶	۲۲۲	۱۱۳۲
زاهدان	۱۸۵	۱۳۰۰۲	۱۲۵	۳۱۹	۴۱۳	۱۱۴۷
سرلوان	۸	۲۲	۱۰	۱۰	۳۸	۶۳
سرباز	۲۳	۳۰	۱۴	۲۰	۳۷۶	۷۱۱
نیک‌شهر	۵۸	۱۷۳	۷۳	۱۲۶	۲۸۶	۱۱۶۹

۹۹- تولید شیر در بهره‌برداری‌ها برحسب نوع دام و شهرستان (بهره‌برداری-رأس-تن)

شهرستان	گوسفند			بز	
	تعداد بهره‌برداری	تعداد دام شیردوشی شده	مقدار تولید شیر	تعداد دام شیردوشی شده	مقدار تولید شیر
سیستان و بلوچستان	۲۳۲۷۰	۱۵۲۵۱۱	۷۲۴۸	۲۱۱۴۸۲	۲۴۰۰۵
ایرانشهر	۴۰۵۳	۱۸۷۴۴	۱۱۱۸	۴۲۲۷۹	۷۷۵۵
چابهار	۱۲۵۷	۲۸۷۲	۲۶۷	۴۸۲۲۱	۴۸۷۷
خاش	۳۶۲۵	۲۰۵۷۳	۱۹۴۴	۲۹۸۷۷	۳۳۲۲
زابل	۶۳۶۴	۲۲۹۱۱	۱۲۱۹	۲۰۳۰۶	۱۲۰۹
زاهدان	۴۸۰۲	۲۷۹۰۱	۲۲۲۱	۷۱۶۹۹	۲۹۰۷
سراوان	۱۳۰۳	۲۸۱۸	۱۹۲	۵۱۲۶۵	۷۲۶۲
سرباز	۶۳۰	۲۴۳۸	۶۵	۵۷۵۷۲	۱۸۳۲
نیک‌شهر	۱۲۱۴	۴۰۵۴	۲۳۰	۵۸۰۰۲	۳۶۱۴

شهرستان	گاو			شتر (تن)	
	تعداد بهره‌برداری	تعداد دام شیردوشی شده	مقدار تولید شیر	تعداد دام شیردوشی شده	مقدار تولید شیر
سیستان و بلوچستان	۱۷۲۴۰	۲۵۶۱۷	۵۹۴۱۵	۴۲۲۴	۱۰۹۹۷
ایرانشهر	۲۰۰۸	۲۲۷۹	۸۸۲۲	۷۶۶	۹۱۶
چابهار	۳۵۴۰	۵۸۵۶	۲۲۱۰	۹۲۲	۸۵۲
خاش	۵۹۳	۱۷۱۱	۲۵۸۲	۲۲۸	۱۳۰۱
زابل	۵۱۱۵	۸۳۱۲	۱۰۲۸۲	۱۶۸۲	۱۰۷۲
زاهدان	۱۱۰۸	۸۱۸۰	۷۳۲۱۱	۲۲۲۱	۶۰۰۲
سراوان	۱۵۱۷	۲۱۸۷	۳۶۶۶	۷۲	۱۰۳
سرباز	۱۵۹۹	۲۲۲۸	۱۶۲۵	۲۳۲	۱۹۰
نیک‌شهر	۱۷۶۰	۲۶۶۲	۱۱۱۲	۷۱۴	۵۵۹

نتایج تفصیلی سرشماری عمومی کشاورزی ۱۳۸۲ - استان سیستان و بلوچستان

۱۰۰- تعداد دام و مقدار تولید پشم، مو و کرک گوسفند و بز در بهره‌برداري‌ها بر حسب شهرستان (بهره‌برداري - رأس - کیلوگرم)

مو و کرک بز		پشم گوسفند			شهرستان	
مقدار تولید	تعداد دام	تعداد بهره‌برداري	مقدار تولید	تعداد دام		تعداد بهره‌برداري
۲۲۳۰۴۶	۵۲۸۲۵۰	۲۹۲۳۱	۲۲۲۷۳۸	۳۶۹۶۱۰	۳۲۷۶۷	سیستان و بلوچستان
۲۲۹۹۱	۶۲۰۱۵	۲۴۶۰	۵۲۸۳۲	۲۵۸۹۱	۵۰۶۰	ایرانشهر
۶۲۵۸	۹۳۶۸	۱۵۳۷	۶۴۰۷	۶۸۲۸	۱۲۲۶	چاب‌بهار
۲۰۶۲۱	۱۱۵۷۲۵	۶۸۰۸	۶۲۱۵۲	۷۶۰۶۲	۵۱۵۸	خاش
۲۶۲۳۳	۵۲۵۲۲	۲۷۷۸	۱۵۲۳۲۷	۱۳۳۲۹۷	۱۲۱۲۹	زابل
۶۲۶۹۵	۱۱۴۲۹۳	۶۰۰۲	۱۲۲۳۱۸	۸۵۱۹۷	۵۲۱۳	زاهدان
۲۵۵۶۲	۶۶۸۱۰	۶۰۷۰	۶۷۲۲	۷۲۶۷	۱۳۱۷	سرلوان
۱۹۲۸۶	۴۶۸۲۵	۳۱۹۶	۴۸۵۲	۲۳۳۲	۵۵۲	سرباز
۳۷۳۶۰	۵۸۵۲۲	۷۵۹۰	۱۱۱۰۵	۱۰۲۲۵	۱۸۶۰	نیک‌شهر

۱-۱- بهره‌برداری‌های پرورش ماکیان به روش سنتی و تعداد ماکیان آن‌ها برحسب شهرستان (بهره‌برداری - هزار قطعه)

شهرستان	کل			
	تعداد بهره‌برداری	تعداد طیور		تعداد طيور
		مرغ، خروس و جوجه	اردک، غاز و بوقلمون	
سیستان و بلوچستان	۸۳۵۹۲	۶۹۱	۵۳	۷۴۰۶۲
ایرانشهر	۷۰۶۵	۲۸	//	۶۹۵۲
چاه بهار	۱۰۶۲۹	۶۵	//	۱۰۵۱۵
خاش	۸۳۵۵	۷۳	۹	۶۷۷۰
زابل	۲۵۰۰۱	۲۷۵	۳۳	۱۸۸۷۱
زاهدان	۶۸۹۴	۸۰	۹	۵۶۱۳
سراوان	۹۹۱۱	۵۹	//	۹۷۶۶
سرباز	۸۱۶۲	۴۶	//	۸۰۶۶
نیک شهر	۷۵۵۸	۴۶	//	۷۴۲۰

شهرستان	فقط اردک، غاز و بوقلمون		تعداد بهره‌برداری	مرغ، خروس، جوجه، اردک، غاز و بوقلمون توأم	
	تعداد بهره‌برداری	تعداد طیور		تعداد طیور	
				اردک، غاز و بوقلمون	مرغ، خروس و جوجه
سیستان و بلوچستان	۶۴۳	۴	۸۸۹۲	۱۱۳	۲۲
ایرانشهر	۲۰	//	۹۲	۱	//
چاه بهار	۶	//	۲۸	//	//
خاش	۱۲۰	۱	۱۲۶۵	۱۶	۹
زابل	۳۳۲	۲	۵۷۹۹	۷۲	۳۱
زاهدان	۱۰۵	۱	۱۱۷۶	۱۹	۸
سراوان	۲۳	//	۱۲۲	۱	//
سرباز	۱۱	//	۸۷	۱	//
نیک شهر	۲۶	//	۱۰۲	۱	//

نتایج تفصیلی سرشماری عمومی کشاورزی ۱۳۸۲ - استان سیستان و بلوچستان

۱۰۲- پرورش ماکیان به روش سنتی در بهره‌برداری‌ها برحسب طبقات تعداد ماکیان (بهره‌برداری - هزار قطعه)

تعداد طیور	فقط مرغ، خروس و جوجه		کل		تعداد بهره‌برداری	طبقات تعداد ماکیان
	تعداد بهره‌برداری	تعداد طیور	تعداد طیور			
			مرغ، خروس و جوجه	اردک، غاز و بوقلمون		
۵۸۰	۷۴۰۶۲	۵۳	۶۹۱	۸۲۵۱۲	جمع	
۲۲۲	۵۰۲۵۰	۷	۲۳۰	۵۲۹۱۳	کمتر از ۱۰ قطعه	
۱۵۶	۱۴۵۲۲	۱۰	۱۷۶	۱۷۱۲۰	۱۰-۱۴ قطعه	
۶۵	۲۱۵۵	۸	۸۳	۵۷۳۳	۱۵-۱۹ قطعه	
۶۲	۳۰۲۲	۷	۷۷	۲۰۶۲	۲۰-۲۴ قطعه	
۱۳	۵۱۶	۵	۲۲	۱۰۶۲	۲۵-۲۹ قطعه	
۲۸	۹۱۵	۵	۲۱	۱۲۶۵	۳۰-۳۹ قطعه	
۱۰	۲۵۳	۳	۱۷	۲۷۳	۴۰-۴۹ قطعه	
۱۹	۲۴۲	۶	۳۳	۶۶۲	۵۰-۹۹ قطعه	
۵	۲۲	۳	۱۲	۱۰۸	۱۰۰ قطعه و بیشتر	

۱۰۲- پرورش ماکیان به روش سنتی در بهره‌برداری‌ها برحسب طبقات تعداد ماکیان (دنیاله) (بهره‌برداری - هزار قطعه)

تعداد طیار		تعداد بهره‌برداری	فقط اردک، غاز و بوقلمون		طبقات تعداد ماکیان
اردک، غاز و بوقلمون	مرغ، خروس و جوجه		تعداد طیار	تعداد بهره‌برداری	
۲۹	۱۱۲	۸۸۹۲	۲	۶۲۲	جمع
۵	۹	۲۶۵۰	۲	۵۱۲	کمتر از ۱۰ قطعه
۹	۲۰	۲۴۸۸	۱	۸۹	۱۰-۱۴ قطعه
۸	۱۸	۱۵۶۲	//	۱۵	۱۵-۱۹ قطعه
۶	۱۵	۱۰۰۱	//	۱۷	۲۰-۲۴ قطعه
۴	۱۰	۵۱۴	//	۲	۲۵-۲۹ قطعه
۵	۱۲	۵۲۸	//	۲	۳۰-۳۹ قطعه
۳	۶	۲۱۷	//	۳	۴۰-۴۹ قطعه
۵	۱۴	۳۱۸	//	۱	۵۰-۹۹ قطعه
۲	۶	۶۲	//	۱	۱۰۰ قطعه و بیشتر

نتایج تفصیلی سرشماری عمومی کشاورزی ۱۳۸۲ - استان سیستان و بلوچستان

۱۰۲- پرورش زنبور عسل، تعداد کندو و مقدار تولید عسل با موم در بهره‌برداری‌ها برحسب شهرستان (بهره‌برداری - کیلوگرم)

تولید عسل یا موم	کل		شهرستان
	تعداد کندو	تعداد بهره‌برداری	
۲۹۸۸	۴۰۳	۳۴	سیستان و بلوچستان
۱۲۷۷	۸۸	۷	ایرانشهر
⊙	⊙	۱	چاه بهار
⊙	⊙	۲	خاش
۳۹۵	۳۵	۵	زابل
۱۳۹	۷	۲	زاهدان
۱۶۲	۱۹	۲	سراوان
.	.	.	سرباز
۲۷۶۷	۲۵۰	۱۱	نیک شهر

تولید عسل با موم	کندوی نوع قدیم		کندوی نوع جدید			شهرستان
	تعداد کندو	تعداد بهره‌برداری	تولید عسل با موم	تعداد کندو	تعداد بهره‌برداری	
.	.	.	۲۹۸۸	۴۰۳	۳۴	سیستان و بلوچستان
.	.	.	۱۲۷۷	۸۸	۷	ایرانشهر
.	.	.	⊙	⊙	۱	چاه بهار
.	.	.	⊙	⊙	۲	خاش
.	.	.	۳۹۵	۳۵	۵	زابل
.	.	.	۱۳۹	۷	۲	زاهدان
.	.	.	۱۶۲	۱۹	۲	سراوان
.	سرباز
.	.	.	۲۷۶۷	۲۵۰	۱۱	نیک شهر

۱۰۴- پرورش زنبور عسل، تعداد کندو و مقدار تولید عسل یا موم در بهره‌برداری‌ها برحسب طبقات تعداد کندو (بهره‌برداری - کیلوگرم)

کل			طبقات تعداد کندو
تولید عسل یا موم	تعداد کندو	تعداد بهره‌برداری	
۴۹۸۸	۲۰۳	۳۳	جمع
.	.	.	بدون کندو در روز آمارگیری
۹۳۳	۸۱	۲۹	جمع ۱۰ کندو و کمتر
۲۶۲	۲۵	۱۷	۱ لغایت ۲ کندو
۲۰۰	۲۰	۶	۳ لغایت ۴ کندو
۱۹۰	۲۲	۲	۵ لغایت ۶ کندو
.	.	.	۷ لغایت ۸ کندو
۲۸۰	۲۰	۲	۹ لغایت ۱۰ کندو
۳۷۵	۲۰	۲	جمع ۱۱ لغایت ۱۹ کندو
.	.	.	۱۱ لغایت ۱۲ کندو
.	.	.	۱۳ لغایت ۱۴ کندو
۳۷۵	۲۰	۲	۱۵ لغایت ۱۶ کندو
.	.	.	۱۷ لغایت ۱۹ کندو
۲۸۰	۲۰	۱	جمع ۲۰ لغایت ۲۹ کندو
۲۸۰	۲۰	۱	۲۰ لغایت ۲۹ کندو
۲۲۰۰	۲۶۵	.	۳۰ لغایت ۴۹ کندو
۱۲۰۰	۶۵	۲	جمع ۵۰ کندو و بیشتر
.	.	۱	۵۰ لغایت ۷۴ کندو
.	.	.	۷۵ لغایت ۹۹ کندو
۲۰۰۰	۲۰۰	.	۱۰۰ لغایت ۱۹۹ کندو
.	.	۱	۲۰۰ لغایت ۴۹۹ کندو
.	.	.	۵۰۰ کندو و بیشتر

۱۴۹

نتایج تفصیلی سرشماری عمومی کشاورزی ۱۳۸۲ - استان سیستان و بلوچستان

۱۰۴- پرورش زنبور عسل، تعداد کندو و مقدار تولید عسل با موم در بهره‌برداری‌ها برحسب طبقات تعداد کندو (دنباله)

(بهره‌برداری - کیلوگرم)

کندوی نوع قدیم		کندوی نوع جدید			طبقات تعداد کندو
تولید عسل با موم	تعداد کندو	تعداد بهره‌برداری	تولید عسل با موم	تعداد بهره‌برداری	
.	.	.	۲۹۸۸	۲۰۳	۲۲ جمع
.	۰ بدون کندو در روز آمارگیری
.	.	.	۹۳۳	۸۱	۲۹ جمع ۱- کندو و کمتر
.	.	.	۲۶۲	۲۵	۱۷ ۱ لغایت ۲ کندو
.	.	.	۲۰۰	۲۰	۶ ۳ لغایت ۴ کندو
.	.	.	۱۹۰	۲۳	۴ ۵ لغایت ۶ کندو
.	۰ ۷ لغایت ۸ کندو
.	.	.	۲۸۰	۲۰	۲ ۹ لغایت ۱۰ کندو
.	.	.	۳۷۵	۳۰	۲ جمع ۱۱ لغایت ۱۹ کندو
.	۰ ۱۱ لغایت ۱۲ کندو
.	۰ ۱۳ لغایت ۱۴ کندو
.	.	.	۲۷۵	۳۰	۲ ۱۵ لغایت ۱۶ کندو
.	۰ ۱۷ لغایت ۱۹ کندو
.	.	.	۲۸۰	۲۰	۱ جمع ۲۰ لغایت ۳۹ کندو
.	.	.	۲۸۰	۲۰	۱ ۲۰ لغایت ۲۹ کندو
.	۰ ۳۰ لغایت ۳۹ کندو
.	.	.	۳۲۰۰	۲۶۵	۲ جمع ۵۰ کندو و بیشتر
.	.	.	۱۲۰۰	۶۵	۱ ۵۰ لغایت ۷۴ کندو
.	۰ ۷۵ لغایت ۹۹ کندو
.	۰ ۱۰۰ لغایت ۱۹۹ کندو
.	.	.	۲۰۰۰	۲۰۰	۱ ۲۰۰ لغایت ۲۹۹ کندو
.	۰ ۵۰۰ کندو و بیشتر

اسامی برخی دیگر از محصولات که در پرسشنامه بهره‌برداری درج نشده است

سیاهدانه	ارزن	محصولات سالانه
هندوانه بذری	بادام زمینی	
یونجه بذری	زیره	
پياز بذری	حناء	
گشتیز بذری	روناس	
سویا	آفتابگردان آجیلی	
چغندر علوفه‌ای	هندوانه آجیلی	
چغندر قند بذری	کدو آجیلی	
	شاهدانه	
زغال اخته	خرمالو	محصولات دائمی
عناّب	شاه بلوط	
انبه	سنجد	
پاپایا (خرپزه درختی)	سماق	
کنار	زالزالک	
ازگیل	زرشک	

نام شهرستان: _____
 نام دهستان / شهر: _____
 شماره واحد کار / حوزه: _____

سهم تقابلی
 جمهوری اسلامی ایران
 سازمان مدیریت و برنامه ریزی کشور
 مرکز آمار ایران
 فرم ۲ - پرسشنامه بهره‌برداران کشاورزی
 شماره ثبت شرکتها: ۱۳۸۲

نام آبادی: _____
 کد آبادی / شماره پلاک: _____
 شماره برگ: _____
 برگ: _____

شماره پیوسته صزارین: ۰۰

بخش ۲: بخش ۳: بخش ۴: بخش ۵: بخش ۶: بخش ۷: بخش ۸: بخش ۹: بخش ۱۰: بخش ۱۱: بخش ۱۲: بخش ۱۳:

شماره و ردیف خانوار بهره‌بردار (بخش خانوار): _____
 شماره و ردیف بهره‌بردار (ستون ۱، قسمت ۱ فرم ۱): _____
 شماره و ردیف بهره‌بردار غیر ساکن (ستون ۱، قسمت ۲ فرم ۱): _____
 نام و نام خانوادگی سرپرست خانوار بهره‌بردار غیر ساکن: _____
 نام پدر: _____
 آدرس کامل محل سکونت (برای مرئیهای ۱ و ۲): _____
 تلفن: _____
 کد تلفن محل: _____
 برای مرجع ۲: اگر پاسخگو غیر از اعضای خانوار بهره‌بردار است، آدرس محل سکونت پاسخگو: _____
 تلفن: _____
 کد تلفن محل: _____

بخش ۱ - مشخصات بهره‌برداران خانوار / بهره‌بردار غیر ساکن

کد	نوع بهره‌بردار	نام پستی / شرکت
۱	دارد <input type="checkbox"/> ندارد <input type="checkbox"/>	اختصاصی
۲	دارد <input type="checkbox"/> ندارد <input type="checkbox"/>	شرکتی اول
۳	دارد <input type="checkbox"/> ندارد <input type="checkbox"/>	شرکتی دوم
۴	دارد <input type="checkbox"/> ندارد <input type="checkbox"/>	شرکتی سوم

تعداد بهره‌برداران: _____

بخش ۲ - مشخصات بهره‌برداران خانوار / بهره‌بردار غیر ساکن

شماره و ردیف تکمیل پرسشنامه: _____
 کد بهره‌بردار در بخش ۱: _____
 تعداد شرکای ساکن در این آبادی / شهر: _____
 (برای بهره‌برداران شهری شرکتی): _____

بخش ۳ - مشخصات بهره‌برداران

ردیف	نام و نام خانوادگی	پستی یا سرپرست خانوار	جنس	سابقه
۱		سرپرست	مرد / زن	_____
۲		مسفر		_____
۳		نوزاد		_____
۴		سازمان		_____

سابقه ۱: ابتدای زنده‌بودن ۲: راستی و متوسط ۳: نوزاد و بیمه و بالاتر کشاورزی ۴: فوق متوسط و بالاتر بهره‌بردار کشاورزی ۵:

نام و نام خانوادگی پاسخگو: _____
 تاریخ انجام مصاحبه: _____

نام و نام خانوادگی مأمور سرشماری: _____
 نام و نام خانوادگی کارشناس مسئول مثنی: _____
 تاریخ: _____
 امضا: _____

۵-۱- میخ و گسنگان و محصولات دایمی

شرح	مساحت	مردم	مردم	مساحت	شرح
۱	۱	۱	۱	۱	محصولات دایمی شتر
۲	۱	۱	۱	۱	محصولات دایمی غیر شتر
۳	۱	۱	۱	۱	محصولات دایمی شتر
۴	۱	۱	۱	۱	محصولات دایمی غیر شتر

۵-۲- محصولات دایمی (زود پر یک از محصولات را با شرح علامت X در مربع مربوط مشخص کنید)

نام محصول	کد محصول	نام محصول	کد محصول
سبزه	۱۱	پادام	۱۱
گلگلی	۱۲	آبی	۱۲
۹	۱۳	گردو	۱۳
گیلاس و آلبالو	۱۴	غذایی	۱۴
زردآلو و نسی	۱۵	پسته	۱۵
علف، خلیل و شفتالی	۱۶	انگور	۱۶
انواع آرز گوجه	۱۷	آبی	۱۷
شیر	۱۸	دیم	۱۸
شیر	۱۹	توت و رنگی	۱۹
شیر	۲۰	سای	۲۰
برقال	۲۱	انواع توت و شاه توت	۲۱
نارنگی	۲۲	توت نوحان	۲۲
لیونشین	۲۳	گلج محصدی	۲۳
لیونش (شامل لیون صافی)	۲۴	انواع تیرزی **	۲۴
گریپ فروت	۲۵	خرانه در خندان شتر	۲۵
سایر میوهات *	۲۶	خرانه در خندان غیر شتر	۲۶
موز	۲۷	گلهان دایمی و نشی	۲۷
کیوی	۲۸		۲۸
زیتون	۲۹		۲۹
انار	۳۰		۳۰
خرما	۳۱		۳۱

* تاریخ دایمی، بالنگ، بکر ای و -
** تیرزی، سیاه، گریپ، شاکله، پادام و

۵-۳- میخ و گسنگان به صورت کاشت ساده (تک محصول)

نام محصول	مساحت	مردم	مردم	مساحت	شرح
۱	۱	۱	۱	۱	
۲	۱	۱	۱	۱	
۳	۱	۱	۱	۱	
۴	۱	۱	۱	۱	

۵-۴- میخ و گسنگان به صورت کاشت پیوسته و "کاشت پراکنده"

تولید کننده (کشور، منطقه)	تعداد درخت کاشت پراکنده		تعداد درخت پیوسته		کد محصول
	تهال	پارود	تهال	پارود	
۱	۱	۱	۱	۱	۱
۲	۱	۱	۱	۱	۲
۳	۱	۱	۱	۱	۳
۴	۱	۱	۱	۱	۴
۵	۱	۱	۱	۱	۵
۶	۱	۱	۱	۱	۶
۷	۱	۱	۱	۱	۷

* نام پیوسته و جای راهسوز به صورت کاشت ساده (تک محصول) منظور کنید و اطلاعات مربوط را در این قسمت بنویسید.



جمهوری اسلامی ایران
وزارت آموزش عالی و تحقیقات علمی
مرکز آمار ایران
فرم ۳-۲-۱۳۸۵

نام دانشجو:
نام خانوادگی:

بخش ۸ - استفاده مهندسی آلودگی از منابع

این مهندسی آلودگی برای برخی بزرگترین منابع بوده می شود:

گوجه سبز	۱
گاو و گاوین	۲
شتر	۳

بخش ۹ - فعالیت پرورش گاوچر خانگی وجود دارد: وجود ندارد:

نماد بهره برداری: _____

بخش ۱۰ - فعالیت پرورش نیانات کاروانی وجود دارد: وجود ندارد:

نماد بهره برداری: _____

بخش ۱۱ - پرورش ماهی وجود دارد: وجود ندارد:

میزان تولید	۱
میزان مرگ و میر ماهیان	۲
آب پساب	۳
ساز (تکثیر، محیط مصنوعی و ...)	۴
میزان مرگ و میر	۵
میزان مرگ و میر ماهیان	۶
ساز (استخرهای خانگی، محیط مصنوعی و ...)	۷

بخش ۵ - خدمات مهندسی کشاورزی و تجهیزات آبیاری تحت فشار

۵-۱ - آیا برای آلودگی مهندسی که مهندسی کشاورزی و یا تجهیزات آبیاری تحت فشار وجود دارد؟

بله: نه:

نوع مهندسی	۱
نماد بهره برداری	۲

۵-۲ - آیا برای آلودگی مهندسی کشاورزی و یا تجهیزات آبیاری تحت فشار وجود دارد؟

بله: نه:

نماد بهره برداری: _____

بخش ۶ - تولید شیر، پنیر، موز و ترک یک راس ماه

نوع دام	متوسط تعداد روزهای شیردوشی	متوسط تولید شیر روزانه (کیلوگرم)	متوسط تولید موز و ترک (کیلوگرم)	نوع تولید
گوسفند	۱
بز	۲
اسبیل	۳
گاو	۴
گاوین	۵
شتر	۶

بخش ۷ - تعداد دام بارکش و وسایل

نوع و اندازه: _____

تعداد: _____

بخش ۳ - نوع راه

۳-۱ - راه زمینی (دور راه)

۳-۲ - راه آبی (دریا، رودخانه، کانال)

۳-۳ - راه آبی (دریا، رودخانه، کانال)

۳-۴ - راه آبی (دریا، رودخانه، کانال)

۳-۵ - راه آبی (دریا، رودخانه، کانال)

۳-۶ - راه آبی (دریا، رودخانه، کانال)

بخش ۳ - مهندسی آب کشاورزی

شرح	تعداد	واحد
۱ -
۲ -
۳ -
۴ -
۵ -
۶ -
۷ -
۸ -
۹ -
۱۰ -

بخش ۴ - ماشینهای کشاورزی

شرح: _____

تعداد: _____

۴-۱ - ...

۴-۲ - ...

۴-۳ - ...

۴-۴ - ...

۴-۵ - ...

۴-۶ - ...

۴-۷ - ...

۴-۸ - ...

۴-۹ - ...

۴-۱۰ - ...

پیش ۱۲ - عنوان: انرژی و سیستم

ردیف	شرح	وجود دارد	وجود ندارد
۱	حرکت عنوان درستان	<input type="checkbox"/>	<input type="checkbox"/>
۲	حرکت عنوان برای کتابهای	<input type="checkbox"/>	<input type="checkbox"/>
۳	مركز خدمات جهاد کشاورزی	<input type="checkbox"/>	<input type="checkbox"/>
۴	نیوای اساسی درستان	<input type="checkbox"/>	<input type="checkbox"/>

پیش ۱۳ - با مسئولان درستان

ردیف	نام و نام خانوادگی	آهلی یا غیر اصل سکونت	کشور و تن و کسمل
۱			
۲			
۳			
۴			
۵			

پیش ۱۴ - نام خانوادگی، آدرس و کارشناس مسئول آبی

ردیف	نام و نام خانوادگی	شرح	آدرس
۱			
۲			
۳			
۴			
۵			

پیش ۱۵ - روشی واحدی و روشی کشاورزی و کشاورزی مسلمان ایران

ردیف	شرح	تاریخ	تاریخ
۱	روش واحدی	<input type="checkbox"/>	<input type="checkbox"/>
۲	روش کشاورزی	<input type="checkbox"/>	<input type="checkbox"/>

پیش ۱۶ - معابر و ارتباطات

ردیف	شرح	وجود دارد	وجود ندارد
۱	مستوفی است	<input type="checkbox"/>	<input type="checkbox"/>
۲	میانجی است با نظر است روشی	<input type="checkbox"/>	<input type="checkbox"/>
۳	پلکان مرکز مخابرات منطقه و ...	<input type="checkbox"/>	<input type="checkbox"/>
۴	مستوفی به وسیله خطه عمومی در آهلی	<input type="checkbox"/>	<input type="checkbox"/>
۵	مستوفی به روزنامه و مجله در آهلی	<input type="checkbox"/>	<input type="checkbox"/>

پیش ۱۷ - آب، برق و گاز

ردیف	شرح	وجود دارد	وجود ندارد
۱	آب آهلی	<input type="checkbox"/>	<input type="checkbox"/>
۲	سیستم تهیه آب آشامیدنی در آهلی	<input type="checkbox"/>	<input type="checkbox"/>
۳	برق	<input type="checkbox"/>	<input type="checkbox"/>
۴	گاز آهلی	<input type="checkbox"/>	<input type="checkbox"/>

پیش ۱۸ - صنایع آبپاشی، مسئولان کشاورزی (تیم خانگی)

ردیف	شرح	تاریخ	تاریخ
۱	پایگاه آبیاری آهلی	<input type="checkbox"/>	<input type="checkbox"/>
۲	پایگاه آبیاری	<input type="checkbox"/>	<input type="checkbox"/>
۳	پایگاه آبیاری	<input type="checkbox"/>	<input type="checkbox"/>
۴	پایگاه آبیاری	<input type="checkbox"/>	<input type="checkbox"/>
۵	پایگاه آبیاری	<input type="checkbox"/>	<input type="checkbox"/>
۶	پایگاه آبیاری	<input type="checkbox"/>	<input type="checkbox"/>
۷	پایگاه آبیاری	<input type="checkbox"/>	<input type="checkbox"/>
۸	پایگاه آبیاری	<input type="checkbox"/>	<input type="checkbox"/>
۹	پایگاه آبیاری	<input type="checkbox"/>	<input type="checkbox"/>
۱۰	پایگاه آبیاری	<input type="checkbox"/>	<input type="checkbox"/>

پیش ۱۹ - تجهیزات و دروس

ردیف	شرح	وجود دارد	وجود ندارد
۱	کامپیوتر	<input type="checkbox"/>	<input type="checkbox"/>
۲	تجهیزات آبیاری	<input type="checkbox"/>	<input type="checkbox"/>
۳	تجهیزات آبیاری	<input type="checkbox"/>	<input type="checkbox"/>
۴	تجهیزات آبیاری	<input type="checkbox"/>	<input type="checkbox"/>
۵	تجهیزات آبیاری	<input type="checkbox"/>	<input type="checkbox"/>
۶	تجهیزات آبیاری	<input type="checkbox"/>	<input type="checkbox"/>
۷	تجهیزات آبیاری	<input type="checkbox"/>	<input type="checkbox"/>
۸	تجهیزات آبیاری	<input type="checkbox"/>	<input type="checkbox"/>
۹	تجهیزات آبیاری	<input type="checkbox"/>	<input type="checkbox"/>
۱۰	تجهیزات آبیاری	<input type="checkbox"/>	<input type="checkbox"/>
۱۱	تجهیزات آبیاری	<input type="checkbox"/>	<input type="checkbox"/>